



МИНИСТЕРСТВО ЮСТИЦИИ РОССИЙСКОЙ ФЕДЕРАЦИИ

ЗАРЕГИСТРИРОВАНО

Регистрационный № 70203

от 23 сентября 2022 г.

ФЕДЕРАЛЬНАЯ СЛУЖБА ВОЙСК НАЦИОНАЛЬНОЙ ГВАРДИИ  
РОССИЙСКОЙ ФЕДЕРАЦИИ

П Р И К А З

“ 5 ” августа 20 22 г.

№ 245

Москва

Об установлении приаэродромной  
территории аэродрома Новосибирск  
(Гвардейский)

В соответствии со статьей 47 Воздушного кодекса Российской Федерации (Собрание законодательства Российской Федерации, 1997, № 12, ст. 1383; 2021, № 24, ст. 4209), подпунктом «а» пункта 2 Положения о приаэродромной территории, утвержденного постановлением Правительства Российской Федерации от 2 декабря 2017 г. № 1460 (Собрание законодательства Российской Федерации, 2017, № 50, ст. 7619; 2021, № 50, ст. 8569), –

П Р И К А З Ы В А Ю:

Установить приаэродромную территорию аэродрома Новосибирск (Гвардейский) согласно приложению к настоящему приказу.

Врио директора Федеральной службы  
войск национальной гвардии Российской Федерации –  
главнокомандующего войсками национальной гвардии  
Российской Федерации  
генерал-полковник

В. Стригунов

Приложение  
к приказу Федеральной службы  
войск национальной гвардии  
Российской Федерации  
от 05.08.2022 № 245

## **Приаэродромная территория аэродрома Новосибирск (Гвардейский)**

### **I. Общие положения**

1. На приаэродромной территории (далее – ПАТ) аэродрома Новосибирск (Гвардейский) в соответствии со статьей 47 Воздушного кодекса Российской Федерации, пунктом 1(1) Положения о приаэродромной территории, утвержденного постановлением Правительства Российской Федерации от 2 декабря 2017 г. № 1460 (Собрание законодательства Российской Федерации, 2017, № 50, ст. 7619; 2021, № 50, ст. 8569) (далее – Положение о ПАТ), выделяются следующие подзоны, в которых устанавливается перечень ограничений использования земельных участков и (или) расположенных на них объектов недвижимости и осуществления экономической и иной деятельности в соответствии с Воздушным кодексом Российской Федерации (Собрание законодательства Российской Федерации, 1997, № 12, ст. 1383; 2021, № 24, ст. 4209):

первая подзона, в которой запрещается размещать объекты, не предназначенные для организации и обслуживания воздушного движения и воздушных перевозок, обеспечения взлета, посадки, руления и стоянки воздушных судов;

вторая подзона, в которой запрещается размещать объекты, не предназначенные для обслуживания пассажиров и обработки багажа, грузов и почты, обслуживания воздушных судов, хранения авиационного топлива и заправки воздушных судов, обеспечения энергоснабжения, а также объекты, не относящиеся к инфраструктуре аэропорта;

третья подзона, в которой запрещается размещать объекты, высота которых превышает ограничения, установленные уполномоченным Правительством Российской Федерации федеральным органом исполнительной власти при установлении соответствующей приаэродромной территории;

четвертая подзона, в которой запрещается размещать объекты, создающие помехи в работе наземных объектов средств и систем обслуживания воздушного движения, навигации, посадки и связи, предназначенных для организации воздушного движения и расположенных вне первой подзоны;

пятая подзона, в которой запрещается размещать опасные производственные объекты, функционирование которых может повлиять на безопасность полетов воздушных судов;

шестая подзона, в которой запрещается размещать объекты, способствующие привлечению и массовому скоплению птиц;

седьмая подзона, в которой в целях предотвращения негативного физического воздействия устанавливается перечень ограничений использования земельных участков, определенный в соответствии с земельным законодательством.

Первая и вторая подзоны выделяются по внешним границам земельных участков, предоставленных для размещения и эксплуатации зданий, сооружений и оборудования, подлежащих размещению в указанных подзонах, ограничивающим такие земельные участки от земельных участков, предназначенных для иных целей.

Третья подзона выделяется в границах полос воздушных подходов, установленных в соответствии с Федеральными правилами использования воздушного пространства Российской Федерации, утвержденными постановлением Правительства Российской Федерации от 11 марта 2010 г. № 138 (Собрание законодательства Российской Федерации, 2010, № 14, ст. 1649; 2020, № 50, ст. 8199).

Четвертая подзона выделяется по границам зон действия средств радиотехнического обеспечения полетов воздушных судов и авиационной электросвязи, обозначенным в аэронавигационном паспорте аэродрома гражданской авиации.

Пятая подзона выделяется по границам, установленным исходя из требований безопасности полетов и промышленной безопасности опасных производственных объектов с учетом максимального радиуса зон поражения в случаях происшествий техногенного характера на опасных производственных объектах.

Шестая подзона выделяется по границам, установленным на удалении 15 километров от контрольной точки аэродрома (далее – КТА).

Седьмая подзона выделяется по границам, установленным согласно расчетам, учитывающим типы используемых воздушных судов, траектории взлета, посадки и маневрирования воздушных судов в районе аэродрома, рельефа местности и климатологическое описание аэродрома.

2. Настоящее приложение включает текстовое и графическое описание местоположения границ приаэродромной территории и выделенных на ней подзон, перечень координат характерных точек этих границ, а также перечень ограничений использования земельных участков и (или) расположенных на них объектов недвижимости и осуществления экономической и иной деятельности в соответствии с Воздушным кодексом Российской Федерации.

## II. Текстовое описание местоположения границ ПАТ и выделенных на ней подзон аэродрома Новосибирск (Гвардейский)

3. Общая граница ПАТ аэродрома Новосибирск (Гвардейский) образована по внешнему максимальному контуру третьей подзоны.

В границах ПАТ располагаются следующие муниципальные образования Новосибирской области:

городской округ город Новосибирск;

Новосибирский район: городское поселение рабочий поселок Краснообск, сельское поселение Каменский сельсовет, сельское поселение Криводановский сельсовет, сельское поселение Кубовинский сельсовет, сельское поселение Кудряшовский сельсовет, сельское поселение Новолуговской сельсовет, сельское поселение Раздольненский сельсовет, сельское поселение Станционный сельсовет;

Коченевский район: сельское поселение Прокудский сельсовет;

Колыванский район: сельское поселение Соколовский сельсовет;

Мошковский район: сельское поселение Барлакский сельсовет;

Искитимский район: сельское поселение Мичуринский сельсовет.

Перечень координат характерных точек границ ПАТ аэродрома Новосибирск (Гвардейский) представлен в таблице 1.

Таблица 1

Координаты границ ПАТ аэродрома Новосибирск (Гвардейский)

Наименование: ПАТ аэродрома Новосибирск (Гвардейский)		
Площадь ПАТ: 804 254 900 м <sup>2</sup>		
Наименование: часть ПАТ Новосибирск (Гвардейский) в зоне 3 местной системы координат Новосибирской области (далее – МСК НСО)		
Площадь части: 24 241 364 м <sup>2</sup>		
Обозначение характерных точек границ	Координаты, м (система координат МСК НСО, зона 3)	
	X	Y
1	508795.72	3380194.57
2	508823.76	3380511.27
3	508825.31	3380527.51
4	508828.73	3380528.29
5	508829.88	3380528.56
6	508832.56	3380529.12
7	508835.60	3380557.04
8	508837.48	3380574.30
9	508837.77	3380576.90
10	508843.85	3380633.14
11	508844.13	3380635.17
12	508844.69	3380640.38
13	508846.53	3380657.18
14	508843.78	3380670.59
15	508838.58	3380695.99
16	508837.36	3380701.88
17	508830.10	3380700.45
18	508828.76	3380700.19



Наименование: ПАТ аэродрома Новосибирск (Гвардейский)		
Площадь ПАТ: 804 254 900 м <sup>2</sup>		
Наименование: часть ПАТ Новосибирск (Гвардейский) в зоне 3 МСК НСО		
Площадь части: 24 241 364 м <sup>2</sup>		
Обозначение характерных точек границ	Координаты, м (система координат МСК НСО, зона 3)	
	X	Y
19	508825.37	3380717.08
20	508829.13	3380751.90
21	508829.62	3380758.43
22	508830.64	3380759.61
23	508833.83	3380760.23
24	508842.79	3380759.21
25	508843.51	3380764.90
26	508851.53	3380799.73
27	508859.83	3380836.11
28	508854.32	3380840.40
29	508855.24	3380849.27
30	508857.11	3380867.51
31	508856.87	3380879.74
32	508847.33	3380882.44
33	508848.58	3380888.50
34	508848.21	3380889.70
35	508852.16	3380905.66
36	508873.09	3380900.77
37	508873.59	3380900.66
38	508876.02	3380927.58
39	508857.29	3380932.08
40	508864.78	3380963.07
41	508866.46	3380970.54
42	508871.26	3380991.18
43	508876.08	3381011.22
44	508883.19	3381051.11
45	508858.44	3381075.52
46	508854.25	3381077.23
47	508860.74	3381101.43
48	508886.41	3381156.16
49	508898.85	3381271.86
50	508906.82	3381346.15
51	508905.88	3381351.79
52	508908.32	3381351.92
53	508908.18	3381354.19
54	508907.98	3381356.95
55	508906.64	3381378.72
56	508891.36	3381451.28
57	508899.56	3381901.83
58	508912.35	3381994.16
59	508925.59	3382163.48
60	508955.32	3382161.63
61	508963.98	3382161.15
62	508964.25	3382165.97
63	508980.12	3382164.84

Наименование: ПАТ аэродрома Новосибирск (Гвардейский)		
Площадь ПАТ: 804 254 900 м <sup>2</sup>		
Наименование: часть ПАТ Новосибирск (Гвардейский) в зоне 3 МСК НСО		
Площадь части: 24 241 364 м <sup>2</sup>		
Обозначение характерных точек границ	Координаты, м (система координат МСК НСО, зона 3)	
	X	Y
64	508981.29	3382185.50
65	509000.01	3382185.64
66	509020.00	3382186.44
67	509019.09	3382157.73
68	509038.75	3382156.36
69	509040.84	3382173.51
70	509051.02	3382170.62
71	509055.97	3382167.50
72	509073.30	3382159.38
73	509090.14	3382157.98
74	509105.33	3382156.92
75	509122.95	3382156.34
76	509140.46	3382155.39
77	509153.55	3382150.79
78	509154.18	3382158.65
79	509156.38	3382183.66
80	509157.47	3382190.63
81	509161.81	3382220.81
82	509162.30	3382224.32
83	509167.51	3382253.14
84	509173.30	3382284.43
85	509175.13	3382296.32
86	509182.85	3382333.98
87	509185.92	3382362.25
88	509187.48	3382371.78
89	509190.79	3382395.23
90	509193.61	3382419.00
91	509193.75	3382427.45
92	509195.75	3382446.70
93	509198.10	3382465.01
94	509201.66	3382478.23
95	509211.87	3382503.23
96	509240.21	3382582.04
97	509308.40	3382629.91
98	509347.85	3382688.97
99	509361.70	3382709.69
100	509370.41	3382722.72
101	509463.38	3382861.87
102	509472.82	3382869.39
103	509515.86	3382903.59
104	509537.38	3382920.68
105	509550.94	3382931.49
106	509546.06	3382944.14
107	509535.95	3382970.43
108	509536.90	3382977.04

Наименование: ПАТ аэродрома Новосибирск (Гвардейский)		
Площадь ПАТ: 804 254 900 м <sup>2</sup>		
Наименование: часть ПАТ Новосибирск (Гвардейский) в зоне 3 МСК НСО		
Площадь части: 24 241 364 м <sup>2</sup>		
Обозначение характерных точек границ	Координаты, м (система координат МСК НСО, зона 3)	
	X	Y
109	509541.53	3383009.13
110	509561.49	3383038.46
111	509564.36	3383038.90
112	509625.80	3383130.51
113	509747.45	3383313.45
114	509800.94	3383474.44
115	509798.35	3383484.87
116	509806.54	3383497.52
117	509750.05	3383502.04
118	509688.83	3383506.56
119	509615.98	3383519.15
120	509534.24	3383540.89
121	509485.13	3383555.60
122	509457.88	3383572.74
123	509426.01	3383598.15
124	509395.12	3383641.85
125	509369.47	3383776.74
126	509366.71	3383882.66
127	509366.44	3383963.61
128	509359.52	3384062.65
129	509313.54	3384244.73
130	509296.58	3384309.22
131	509269.32	3384371.06
132	509221.78	3384403.87
133	509147.33	3384429.20
134	509047.47	3384434.41
135	508994.19	3384423.30
136	508945.14	3384405.28
137	508874.14	3384353.97
138	508850.36	3384335.83
139	508784.58	3384266.56
140	508723.66	3384194.28
141	508674.03	3384120.66
142	508640.99	3384058.68
143	508633.13	3384036.38
144	508581.09	3383907.61
145	508521.02	3383803.74
146	508455.75	3383697.43
147	508341.03	3383569.97
148	508263.65	3383491.79
149	508205.65	3383444.94
150	508146.19	3383399.79
151	508089.90	3383367.30
152	508080.08	3383361.66
153	508062.71	3383355.24

Наименование: ПАТ аэродрома Новосибирск (Гвардейский)		
Площадь ПАТ: 804 254 900 м <sup>2</sup>		
Наименование: часть ПАТ Новосибирск (Гвардейский) в зоне 3 МСК НСО		
Площадь части: 24 241 364 м <sup>2</sup>		
Обозначение характерных точек границ	Координаты, м (система координат МСК НСО, зона 3)	
	X	Y
154	508006.46	3383346.04
155	507996.74	3383344.95
156	507865.25	3383265.63
157	507783.56	3383253.33
158	507733.28	3383243.18
159	507649.96	3383238.85
160	507531.61	3383240.68
161	507515.70	3383237.81
162	507491.50	3383233.48
163	507193.90	3383099.86
164	507095.47	3383084.36
165	507040.25	3383089.88
166	507013.17	3383100.92
167	506955.77	3383114.60
168	506837.75	3383148.84
169	506804.33	3383156.27
170	506740.20	3383162.21
171	506636.74	3383178.28
172	506525.73	3383188.45
173	506441.57	3383181.94
174	506415.07	3383169.04
175	506324.64	3383130.82
176	506078.62	3383067.19
177	506076.96	3383059.77
178	506072.67	3383028.24
179	506071.79	3383022.58
180	506069.16	3383005.68
181	506068.70	3383002.72
182	506063.67	3382928.27
183	506048.82	3382836.19
184	506028.21	3382712.05
185	506021.81	3382668.99
186	505996.83	3382526.04
187	505989.26	3382456.54
188	505987.61	3382440.95
189	505979.23	3382425.69
190	505971.36	3382369.93
191	505970.11	3382361.48
192	505966.36	3382313.21
193	505959.91	3382305.31
194	505927.82	3382184.71
195	505926.91	3382174.75
196	505891.05	3381970.12
197	505818.34	3381554.45
198	505784.49	3381527.04

Наименование: ПАТ аэродрома Новосибирск (Гвардейский)		
Площадь ПАТ: 804 254 900 м <sup>2</sup>		
Наименование: часть ПАТ Новосибирск (Гвардейский) в зоне 3 МСК НСО		
Площадь части: 24 241 364 м <sup>2</sup>		
Обозначение характерных точек границ	Координаты, м (система координат МСК НСО, зона 3)	
	X	Y
199	505741.60	3381155.94
200	505692.59	3380854.06
201	505699.02	3380849.08
202	505632.90	3380448.29
203	505622.82	3380390.38
204	505619.48	3380367.75
205	505647.40	3380309.90
206	505652.99	3380300.59
207	505660.27	3380288.46
208	505663.04	3380283.81
209	505666.02	3380278.80
210	505674.95	3380283.07
211	505683.44	3380287.10
212	505693.79	3380301.39
213	505709.75	3380260.29
214	505725.92	3380250.40
215	505743.26	3380184.22
216	505720.13	3380191.91
217	505710.73	3380198.81
218	505699.46	3380206.83
219	505683.36	3380215.65
220	505668.15	3380191.94
221	505666.84	3380184.21
222	505671.23	3380177.44
223	505671.83	3380168.73
224	505639.14	3380133.75
225	505659.49	3380117.05
226	505673.36	3380105.26
227	505692.49	3380094.34
228	505710.89	3380079.98
229	505737.31	3380121.12
230	505753.83	3380116.84
231	505774.72	3380101.97
232	505790.88	3380090.43
233	505805.93	3380079.56
234	505820.91	3380068.75
235	505827.41	3380057.15
236	505807.56	3380070.95
237	505780.16	3380034.19
238	505799.41	3380019.23
239	505880.16	3379957.80
240	505970.15	3379876.83
241	506152.56	3379679.82
242	505978.27	3379557.98
243	505933.24	3379548.40

Наименование: ПАТ аэродрома Новосибирск (Гвардейский)		
Площадь ПАТ: 804 254 900 м <sup>2</sup>		
Наименование: часть ПАТ Новосибирск (Гвардейский) в зоне 3 МСК НСО		
Площадь части: 24 241 364 м <sup>2</sup>		
Обозначение характерных точек границ	Координаты, м (система координат МСК НСО, зона 3)	
	X	Y
244	505902.94	3379550.77
245	505862.28	3379556.70
246	505791.30	3379561.71
247	505749.42	3379570.00
248	505702.62	3379572.97
249	505677.32	3379573.72
250	505636.66	3379582.03
251	505606.82	3379574.28
252	505597.24	3379573.88
253	505532.31	3379571.11
254	505470.52	3379528.07
255	505447.13	3379499.84
256	505440.83	3379475.20
257	505438.97	3379457.64
258	505438.36	3379451.94
259	505451.81	3379442.03
260	505461.63	3379448.21
261	505475.22	3379467.66
262	505487.57	3379484.90
263	505501.25	3379499.66
264	505512.29	3379513.10
265	505523.39	3379516.71
266	505531.97	3379509.27
267	505529.37	3379478.60
268	505519.48	3379460.21
269	505515.86	3379455.17
270	505504.59	3379439.35
271	505487.29	3379409.91
272	505462.65	3379374.40
273	505445.25	3379351.08
274	505429.28	3379335.17
275	505409.55	3379325.48
276	505392.34	3379321.80
277	505386.53	3379321.82
278	505371.42	3379321.87
279	505354.26	3379329.33
280	505333.40	3379340.47
281	505320.73	3379340.51
282	505313.72	3379340.54
283	505285.49	3379334.53
284	505254.68	3379329.71
285	505235.05	3379327.32
286	505221.54	3379323.63
287	505207.89	3379311.44
288	505196.79	3379284.48



Наименование: ПАТ аэродрома Новосибирск (Гвардейский)		
Площадь ПАТ: 804 254 900 м <sup>2</sup>		
Наименование: часть ПАТ Новосибирск (Гвардейский) в зоне 3 МСК НСО		
Площадь части: 24 241 364 м <sup>2</sup>		
Обозначение характерных точек границ	Координаты, м (система координат МСК НСО, зона 3)	
	X	Y
289	505185.58	3379253.83
290	505174.48	3379229.21
291	505170.67	3379202.19
292	505172.99	3379182.56
293	505175.43	3379167.74
294	505174.17	3379153.05
295	505161.80	3379138.30
296	505150.66	3379122.36
297	505145.68	3379099.00
298	505138.13	3379062.12
299	505133.15	3379041.35
300	505126.95	3379014.34
301	505120.66	3378992.28
302	505110.77	3378967.63
303	505099.60	3378950.51
304	505099.51	3378929.60
305	505100.64	3378909.87
306	505109.22	3378901.25
307	505143.60	3378872.89
308	505127.56	3378860.76
309	505109.03	3378852.14
310	505089.38	3378843.62
311	505074.55	3378831.46
312	505064.68	3378816.69
313	505068.36	3378806.80
314	505081.80	3378796.99
315	505103.93	3378800.46
316	505142.04	3378802.89
317	505116.03	3378749.99
318	505103.79	3378770.95
319	505090.32	3378774.74
320	505077.97	3378766.24
321	505065.64	3378760.15
322	505050.98	3378763.87
323	505041.20	3378772.48
324	505032.57	3378784.84
325	505030.22	3378799.55
326	505024.03	3378806.98
327	505020.42	3378798.41
328	505020.37	3378788.55
329	505008.09	3378793.52
330	505004.44	3378805.87
331	504997.08	3378816.92
332	504984.78	3378815.71
333	504977.34	3378803.50

Наименование: ПАТ аэродрома Новосибирск (Гвардейский)		
Площадь ПАТ: 804 254 900 м <sup>2</sup>		
Наименование: часть ПАТ Новосибирск (Гвардейский) в зоне 3 МСК НСО		
Площадь части: 24 241 364 м <sup>2</sup>		
Обозначение характерных точек границ	Координаты, м (система координат МСК НСО, зона 3)	
	X	Y
334	504963.77	3378787.46
335	504953.94	3378778.93
336	504931.82	3378776.65
337	504907.22	3378775.46
338	504887.50	3378773.07
339	504869.16	3378785.48
340	504849.47	3378786.73
341	504832.30	3378794.18
342	504812.62	3378802.84
343	504801.66	3378813.92
344	504790.60	3378828.78
345	504778.37	3378839.87
346	504766.10	3378850.98
347	504759.23	3378859.16
348	504750.87	3378869.05
349	504751.52	3378880.57
350	504751.58	3378897.78
351	504752.85	3378912.59
352	504751.58	3378918.06
353	504340.80	3378498.49
354	504202.53	3378357.28
355	503250.22	3376709.96
356	503249.38	3376708.57
357	503236.86	3376686.77
358	503232.88	3376679.98
359	502592.53	3375572.29
360	502092.53	3374672.26
361	500713.82	3373430.20
362	499819.78	3372489.75
363	499548.03	3372235.55
364	499546.32	3372234.11
365	499551.32	3372226.02
366	499553.79	3372222.07
367	499449.07	3372058.87
368	499318.00	3371886.75
369	499267.49	3371820.42
370	499044.11	3371527.10
371	499150.71	3371184.40
372	499000.78	3371066.73
373	498774.76	3370886.77
374	498733.60	3370780.70
1	508795.72	3380194.57

Наименование: часть ПАТ Новосибирск (Гвардейский) в зоне 4 МСК НСО		
Площадь части: 780 013 536 м <sup>2</sup>		
Обозначение характерных точек границ	Координаты, м (система координат МСК НСО, зона 4)	
	X	Y
1	496821.79	4178496.23
2	497656.87	4179347.70
3	497693.39	4179455.33
4	497911.45	4179644.82
5	498056.17	4179768.79
6	497934.97	4180106.56
7	498145.52	4180409.16
8	498193.13	4180477.59
9	498316.67	4180655.16
10	498414.28	4180822.69
11	498411.64	4180826.53
12	498406.30	4180834.39
13	498407.94	4180835.90
14	498668.49	4181101.51
15	499521.21	4182079.37
16	500845.12	4183379.33
17	501305.93	4184299.88
18	501898.02	4185433.89
19	501901.71	4185440.83
20	501913.27	4185463.15
21	501914.05	4185464.59
22	502794.58	4187151.05
23	502926.63	4187298.04
24	503318.94	4187734.81
25	503320.45	4187729.40
26	503319.81	4187714.55
27	503320.49	4187697.35
28	503320.34	4187685.82
29	503329.12	4187676.30
30	503336.33	4187668.42
31	503349.06	4187657.85
32	503361.76	4187647.30
33	503373.44	4187632.93
34	503384.87	4187622.33
35	503404.90	4187614.53
36	503422.37	4187607.82
37	503442.09	4187607.43
38	503460.95	4187595.82
39	503480.54	4187599.04
40	503505.06	4187601.30
41	503527.06	4187604.52
42	503536.52	4187613.46
43	503549.38	4187630.07
44	503556.29	4187642.58
45	503568.52	4187644.33
46	503576.35	4187633.61
47	503580.53	4187621.42
48	503593.01	4187616.99

Наименование: часть ПАТ Новосибирск (Гвардейский) в зоне 4 МСК НСО		
Площадь части: 780 013 536 м <sup>2</sup>		
Обозначение характерных точек границ	Координаты, м (система координат МСК НСО, зона 4)	
	X	Y
49	503592.63	4187626.84
50	503595.87	4187635.54
51	503602.37	4187628.39
52	503605.35	4187613.80
53	503614.51	4187601.81
54	503624.64	4187593.65
55	503639.45	4187590.56
56	503651.50	4187597.18
57	503663.48	4187606.20
58	503677.09	4187602.99
59	503690.22	4187582.58
60	503713.93	4187636.53
61	503675.97	4187632.47
62	503654.01	4187628.06
63	503640.16	4187637.28
64	503636.06	4187647.00
65	503645.29	4187662.18
66	503659.58	4187674.95
67	503678.84	4187684.30
68	503696.98	4187693.73
69	503712.48	4187706.53
70	503676.92	4187733.37
71	503667.98	4187741.62
72	503666.00	4187761.29
73	503665.19	4187782.17
74	503675.62	4187799.76
75	503684.44	4187824.80
76	503689.77	4187847.12
77	503694.80	4187874.35
78	503698.89	4187895.32
79	503704.84	4187932.47
80	503708.82	4187956.04
81	503719.26	4187972.44
82	503730.98	4187987.70
83	503731.61	4188002.43
84	503728.54	4188017.11
85	503725.37	4188036.63
86	503728.02	4188063.79
87	503738.05	4188088.86
88	503747.93	4188119.96
89	503757.86	4188147.36
90	503770.97	4188160.13
91	503784.31	4188164.39
92	503803.81	4188167.63
93	503834.38	4188173.76
94	503862.33	4188180.99
95	503869.33	4188181.25
96	503881.99	4188181.76

Наименование: часть ПАТ Новосибирск (Гвардейский) в зоне 4 МСК НСО		
Площадь части: 780 013 536 м <sup>2</sup>		
Обозначение характерных точек границ	Координаты, м (система координат МСК НСО, зона 4)	
	X	Y
97	503903.30	4188171.52
98	503920.77	4188164.81
99	503935.86	4188165.41
100	503941.67	4188165.64
101	503958.70	4188170.05
102	503977.99	4188180.59
103	503993.26	4188197.16
104	504009.64	4188221.20
105	504032.73	4188257.74
106	504048.74	4188287.89
107	504059.32	4188304.18
108	504062.72	4188309.38
109	504071.81	4188328.15
110	504073.09	4188358.91
111	504064.20	4188365.97
112	504053.27	4188361.88
113	504042.82	4188347.98
114	504029.78	4188332.66
115	504018.19	4188314.91
116	504005.45	4188294.89
117	503995.91	4188288.30
118	503982.04	4188297.62
119	503982.41	4188303.33
120	503983.51	4188320.94
121	503988.75	4188345.84
122	504010.90	4188375.05
123	504070.77	4188420.68
124	504135.51	4188426.25
125	504145.06	4188427.07
126	504174.54	4188436.09
127	504215.51	4188429.53
128	504240.82	4188429.87
129	504287.69	4188428.92
130	504329.89	4188422.43
131	504401.00	4188420.47
132	504441.87	4188416.30
133	504472.24	4188415.24
134	504516.81	4188426.74
135	504685.68	4188555.94
136	504495.00	4188744.90
137	504401.63	4188821.92
138	504318.33	4188879.80
139	504298.46	4188893.92
140	504324.25	4188931.82
141	504344.67	4188918.89
142	504337.68	4188930.19
143	504322.25	4188940.35
144	504306.75	4188950.57

Наименование: часть ПАТ Новосибирск (Гвардейский) в зоне 4 МСК НСО		
Площадь части: 780 013 536 м <sup>2</sup>		
Обозначение характерных точек границ	Координаты, м (система координат МСК НСО, зона 4)	
	X	Y
145	504290.11	4188961.39
146	504268.60	4188975.35
147	504251.92	4188978.91
148	504227.29	4188936.69
149	504208.30	4188950.24
150	504188.72	4188960.32
151	504174.36	4188971.50
152	504153.31	4188987.32
153	504184.46	4189023.66
154	504183.49	4189032.33
155	504178.81	4189038.91
156	504179.79	4189046.69
157	504193.96	4189071.02
158	504210.43	4189062.90
159	504222.03	4189055.38
160	504231.72	4189048.89
161	504255.15	4189042.20
162	504234.99	4189107.57
163	504218.41	4189116.74
164	504200.70	4189157.12
165	504190.97	4189142.40
166	504182.67	4189138.01
167	504173.93	4189133.37
168	504170.74	4189138.24
169	504167.77	4189142.77
170	504159.98	4189154.56
171	504153.99	4189163.63
172	504123.62	4189220.21
173	504125.98	4189242.96
174	504133.56	4189301.25
175	504182.39	4189704.44
176	504175.76	4189709.14
177	504211.74	4190012.80
178	504238.64	4190385.33
179	504271.28	4190414.17
180	504326.05	4190832.51
181	504353.07	4191038.46
182	504353.56	4191048.45
183	504380.43	4191170.29
184	504386.53	4191178.46
185	504388.20	4191226.83
186	504389.09	4191235.33
187	504394.55	4191291.37
188	504402.27	4191306.97
189	504403.25	4191322.61
190	504407.82	4191392.36
191	504426.63	4191536.23
192	504431.18	4191579.52



Наименование: часть ПАТ Новосибирск (Гвардейский) в зоне 4 МСК НСО		
Площадь части: 780 013 536 м <sup>2</sup>		
Обозначение характерных точек границ	Координаты, м (система координат МСК НСО, зона 4)	
	X	Y
193	504446.43	4191704.41
194	504457.31	4191797.01
195	504459.13	4191871.60
196	504459.47	4191874.58
197	504461.37	4191891.58
198	504462.00	4191897.27
199	504464.93	4191928.95
200	504466.27	4191936.43
201	504709.29	4192010.56
202	504797.98	4192052.63
203	504823.89	4192066.66
204	504907.68	4192076.78
205	505019.01	4192071.38
206	505123.04	4192059.78
207	505187.36	4192056.59
208	505221.06	4192050.61
209	505340.42	4192021.48
210	505398.35	4192010.28
211	505425.87	4192000.42
212	505481.27	4191997.26
213	505578.92	4192016.99
214	505870.45	4192163.26
215	505894.44	4192168.61
216	505910.21	4192172.16
217	506028.51	4192175.42
218	506111.55	4192183.33
219	506161.34	4192195.63
220	506242.41	4192211.43
221	506370.35	4192296.31
222	506380.01	4192297.82
223	506435.80	4192309.42
224	506452.88	4192316.58
225	506462.44	4192322.65
226	506517.27	4192357.51
227	506574.73	4192405.17
228	506630.65	4192454.46
229	506704.59	4192535.88
230	506813.70	4192668.13
231	506874.33	4192777.13
232	506929.87	4192883.45
233	506976.32	4193014.32
234	506983.21	4193036.94
235	507013.55	4193100.28
236	507059.96	4193175.95
237	507117.71	4193250.75
238	507180.44	4193322.79
239	507203.41	4193341.92
240	507272.13	4193396.23

Наименование: часть ПАТ Новосибирск (Гвардейский) в зоне 4 МСК НСО		
Площадь части: 780 013 536 м <sup>2</sup>		
Обозначение характерных точек границ	Координаты, м (система координат МСК НСО, зона 4)	
	X	Y
241	507320.35	4193416.34
242	507373.09	4193429.73
243	507473.07	4193428.82
244	507548.52	4193406.70
245	507597.42	4193375.98
246	507627.31	4193315.38
247	507647.02	4193251.70
248	507700.78	4193071.79
249	507711.95	4192973.15
250	507715.70	4192892.31
251	507723.00	4192786.62
252	507754.42	4192652.98
253	507787.16	4192610.66
254	507820.09	4192586.65
255	507848.04	4192570.70
256	507897.73	4192558.12
257	507980.31	4192539.91
258	508053.63	4192530.46
259	508114.97	4192528.58
260	508171.59	4192526.49
261	508163.96	4192513.51
262	508166.99	4192503.20
263	508120.48	4192340.09
264	508006.83	4192152.11
265	507949.39	4192057.97
266	507946.55	4192057.41
267	507927.87	4192027.26
268	507924.62	4191995.00
269	507923.96	4191988.35
270	507935.19	4191962.53
271	507940.61	4191950.09
272	507927.53	4191938.73
273	507906.76	4191920.73
274	507865.24	4191884.71
275	507856.13	4191876.79
276	507769.25	4191733.80
277	507761.11	4191720.41
278	507748.16	4191699.13
279	507711.30	4191638.43
280	507645.24	4191587.67
281	507620.32	4191507.74
282	507611.19	4191482.33
283	507608.20	4191468.97
284	507606.64	4191450.58
285	507605.47	4191431.27
286	507605.70	4191422.82
287	507603.90	4191398.95
288	507601.60	4191375.39

Наименование: часть ПАТ Новосибирск (Гвардейский) в зоне 4 МСК НСО		
Площадь части: 780 013 536 м <sup>2</sup>		
Обозначение характерных точек границ	Координаты, м (система координат МСК НСО, зона 4)	
	X	Y
289	507600.46	4191365.80
290	507598.60	4191337.43
291	507592.51	4191299.48
292	507591.19	4191287.52
293	507586.76	4191256.01
294	507582.79	4191226.99
295	507582.45	4191223.48
296	507579.41	4191193.15
297	507578.62	4191186.13
298	507577.50	4191161.06
299	507577.21	4191153.18
300	507563.94	4191157.20
301	507546.40	4191157.41
302	507528.78	4191157.22
303	507513.56	4191157.64
304	507496.68	4191158.30
305	507479.02	4191165.66
306	507473.94	4191168.59
307	507463.65	4191171.04
308	507462.29	4191153.81
309	507442.60	4191154.34
310	507442.27	4191183.04
311	507422.34	4191181.40
312	507403.65	4191180.45
313	507403.36	4191159.77
314	507387.46	4191160.21
315	507387.40	4191155.38
316	507378.73	4191155.49
317	507348.95	4191156.06
318	507343.01	4190986.35
319	507334.20	4190893.57
320	507345.37	4190443.15
321	507363.75	4190371.35
322	507366.03	4190349.66
323	507366.35	4190346.91
324	507366.58	4190344.65
325	507364.15	4190344.42
326	507365.33	4190338.81
327	507353.11	4190148.16
328	507329.82	4190092.38
329	507324.38	4190067.92
330	507328.64	4190066.40
331	507354.41	4190043.08
332	507349.02	4190002.93
333	507345.07	4189982.71
334	507341.16	4189961.88
335	507339.80	4189954.35
336	507333.65	4189923.07

Наименование: часть ПАТ Новосибирск (Гвардейский) в зоне 4 МСК НСО		
Площадь части: 780 013 536 м <sup>2</sup>		
Обозначение характерных точек границ	Координаты, м (система координат МСК НСО, зона 4)	
	X	Y
337	507352.56	4189919.38
338	507351.29	4189892.38
339	507350.78	4189892.48
340	507329.66	4189896.46
341	507326.41	4189880.33
342	507326.83	4189879.16
343	507325.84	4189873.05
344	507335.48	4189870.76
345	507336.25	4189858.56
346	507335.16	4189840.27
347	507334.63	4189831.35
348	507340.32	4189827.31
349	507333.59	4189790.62
350	507327.07	4189755.48
351	507326.60	4189749.76
352	507317.61	4189750.39
353	507314.45	4189749.65
354	507313.48	4189748.42
355	507313.27	4189741.87
356	507311.01	4189706.94
357	507315.12	4189690.20
358	507316.45	4189690.53
359	507323.64	4189692.27
360	507325.11	4189686.43
361	507331.40	4189661.29
362	507334.72	4189648.01
363	507333.61	4189631.14
364	507333.27	4189625.91
365	507333.08	4189623.88
366	507329.42	4189567.43
367	507329.24	4189564.83
368	507328.11	4189547.50
369	507326.27	4189519.49
370	507323.62	4189518.81
371	507322.48	4189518.49
372	507319.10	4189517.57
373	507318.25	4189501.27
374	507303.86	4189184.09
375	514326.79	4196344.89
376	509534.28	4201045.12
377	509450.71	4201426.17
378	509302.06	4201996.02
379	509131.16	4202559.58
380	508938.26	4203116.01
381	508723.66	4203664.43
382	508487.71	4204204.00
383	508230.75	4204733.89
384	507953.18	4205253.28

Наименование: часть ПАТ Новосибирск (Гвардейский) в зоне 4 МСК НСО		
Площадь части: 780 013 536 м <sup>2</sup>		
Обозначение характерных точек границ	Координаты, м (система координат МСК НСО, зона 4)	
	X	Y
385	507655.45	4205761.37
386	507337.99	4206257.39
387	507001.31	4206740.55
388	506645.92	4207210.13
389	506272.37	4207665.39
390	505881.23	4208105.63
391	505473.12	4208530.18
392	505048.65	4208938.38
393	504608.48	4209329.60
394	504153.30	4209703.23
395	503683.80	4210058.71
396	503200.71	4210395.48
397	502704.77	4210713.03
398	502196.75	4211010.86
399	501677.43	4211288.52
400	501147.60	4211545.58
401	500608.10	4211781.64
402	500059.74	4211996.34
403	499503.38	4212189.34
404	498939.88	4212360.36
405	498370.09	4212509.12
406	497794.90	4212635.40
407	497698.98	4212652.54
408	492908.39	4217350.89
409	475403.39	4199502.23
410	480202.44	4194795.58
411	480282.99	4194428.09
412	480431.57	4193858.21
413	480602.42	4193294.60
414	480795.25	4192738.13
415	481009.79	4192189.66
416	481245.70	4191650.04
417	481502.61	4191120.09
418	481780.12	4190600.64
419	482077.82	4190092.48
420	482395.25	4189596.40
421	482731.90	4189113.16
422	483087.27	4188643.51
423	483460.80	4188188.18
424	483851.93	4187747.86
425	484260.04	4187323.24
426	484684.51	4186914.96
427	485124.68	4186523.67
428	485579.87	4186149.96
429	486049.39	4185794.41
430	486532.51	4185457.56
431	487028.47	4185139.94
432	487536.53	4184842.04

Наименование: часть ПАТ Новосибирск (Гвардейский) в зоне 4 МСК НСО		
Площадь части: 780 013 536 м <sup>2</sup>		
Обозначение характерных точек границ	Координаты, м (система координат МСК НСО, зона 4)	
	X	Y
433	488055.90	4184564.32
434	488585.76	4184307.20
435	489125.32	4184071.09
436	489673.73	4183856.34
437	490230.14	4183663.28
438	490793.71	4183492.22
439	491363.56	4183343.43
440	491938.82	4183217.11
441	492023.69	4183201.94
1	496821.79	4178496.23

4. Общая карта-схема границ ПАТ аэродрома Новосибирск (Гвардейский) представлена в приложении № 1 к настоящему приложению.

5. Кадастровые кварталы, на территории которых располагается приаэродромная территория аэродрома Новосибирск (Гвардейский):

54:10:025201, 54:10:025401, 54:10:025501, 54:10:025601, 54:10:025701,  
54:10:025801, 54:10:025901, 54:10:026001, 54:10:026101, 54:10:026201,  
54:10:026301, 54:10:026401, 54:10:026501, 54:10:026601, 54:10:026701,  
54:10:026801, 54:10:026901, 54:10:027001, 54:10:027501, 54:10:027601,  
54:10:027701, 54:10:027801, 54:10:027901, 54:10:028210, 54:10:028212,  
54:10:028213, 54:11:012001, 54:11:012101, 54:11:012102, 54:11:012201,  
54:11:012202, 54:11:012301, 54:11:012401, 54:11:012501, 54:11:012601,  
54:11:012801, 54:11:012901, 54:11:013001, 54:11:013002, 54:11:013101,  
54:11:013201, 54:11:013301, 54:11:013401, 54:11:013501, 54:11:013601,  
54:11:013701, 54:11:013801, 54:11:013901, 54:11:014101, 54:11:014201,  
54:11:017017, 54:11:017018, 54:11:017019, 54:18:020401, 54:18:020402,  
54:18:020403, 54:18:020405, 54:19:010101, 54:19:010102, 54:19:010103,  
54:19:010201, 54:19:010301, 54:19:010401, 54:19:010501, 54:19:010601,  
54:19:010801, 54:19:010901, 54:19:011001, 54:19:011101, 54:19:011201,  
54:19:011301, 54:19:011401, 54:19:011501, 54:19:011601, 54:19:011701,  
54:19:011801, 54:19:011901, 54:19:012001, 54:19:012101, 54:19:012201,  
54:19:012301, 54:19:012401, 54:19:012501, 54:19:012601, 54:19:012602,  
54:19:012701, 54:19:012801, 54:19:020101, 54:19:020102, 54:19:020103,  
54:19:020104, 54:19:020201, 54:19:020202, 54:19:020491, 54:19:020501,  
54:19:020601, 54:19:020801, 54:19:020901, 54:19:021001, 54:19:021201,  
54:19:021301, 54:19:021401, 54:19:021501, 54:19:021601, 54:19:021701,  
54:19:021805, 54:19:021901, 54:19:022001, 54:19:022201, 54:19:022301,  
54:19:022401, 54:19:022501, 54:19:022601, 54:19:080201, 54:19:081301,  
54:19:090101, 54:19:090102, 54:19:090103, 54:19:090201, 54:19:090301,  
54:19:090302, 54:19:090501, 54:19:091601, 54:19:091701, 54:19:091801,  
54:19:091901, 54:19:092001, 54:19:092201, 54:19:092501, 54:19:092601,  
54:19:092701, 54:19:092801, 54:19:092901, 54:19:093001, 54:19:093101,  
54:19:093201, 54:19:093301, 54:19:093501, 54:19:093502, 54:19:093901,



54:19:094201,	54:19:100101,	54:19:100102,	54:19:100201,	54:19:100301,
54:19:100401,	54:19:100501,	54:19:100601,	54:19:100701,	54:19:100702,
54:19:100801,	54:19:100901,	54:19:101001,	54:19:101002,	54:19:101101,
54:19:101102,	54:19:101103,	54:19:101301,	54:19:101403,	54:19:101404,
54:19:102401,	54:19:110101,	54:19:110102,	54:19:110103,	54:19:110104,
54:19:110201,	54:19:110302,	54:19:110308,	54:19:110501,	54:19:110701,
54:19:110801,	54:19:110901,	54:19:111069,	54:19:111101,	54:19:111201,
54:19:111301,	54:19:111701,	54:19:111801,	54:19:112001,	54:19:112201,
54:19:112301,	54:19:120101,	54:19:120201,	54:19:120202,	54:19:120203,
54:19:120204,	54:19:120301,	54:19:120401,	54:19:120501,	54:19:120701,
54:19:130101,	54:19:130102,	54:19:130103,	54:19:130401,	54:19:132701,
54:19:133601,	54:19:133701,	54:19:133901,	54:19:133902,	54:19:133903,
54:19:133904,	54:19:140101,	54:19:142601,	54:19:180109,	54:19:180601,
54:35:001000,	54:35:011001,	54:35:011015,	54:35:011020,	54:35:011025,
54:35:011030,	54:35:011035,	54:35:011040,	54:35:011045,	54:35:011050,
54:35:011055,	54:35:011060,	54:35:011065,	54:35:011070,	54:35:011075,
54:35:011080,	54:35:011085,	54:35:011090,	54:35:011095,	54:35:011100,
54:35:011105,	54:35:011110,	54:35:011115,	54:35:011120,	54:35:011125,
54:35:011130,	54:35:011135,	54:35:011140,	54:35:011145,	54:35:011150,
54:35:011155,	54:35:011160,	54:35:011165,	54:35:011170,	54:35:011175,
54:35:011180,	54:35:011185,	54:35:011190,	54:35:011195,	54:35:011200,
54:35:011205,	54:35:011210,	54:35:011215,	54:35:011220,	54:35:011225,
54:35:011230,	54:35:011235,	54:35:011240,	54:35:011245,	54:35:011250,
54:35:011255,	54:35:011260,	54:35:011265,	54:35:011270,	54:35:011275,
54:35:011280,	54:35:011285,	54:35:011290,	54:35:011295,	54:35:011300,
54:35:011305,	54:35:011310,	54:35:011315,	54:35:011320,	54:35:011325,
54:35:011330,	54:35:011335,	54:35:011337,	54:35:011340,	54:35:011345,
54:35:011350,	54:35:011355,	54:35:011360,	54:35:011365,	54:35:011380,
54:35:011385,	54:35:011390,	54:35:011395,	54:35:011400,	54:35:011405,
54:35:011410,	54:35:011415,	54:35:011420,	54:35:011425,	54:35:011430,
54:35:011435,	54:35:011440,	54:35:011445,	54:35:011450,	54:35:011455,
54:35:011460,	54:35:011465,	54:35:011470,	54:35:011475,	54:35:011480,
54:35:011485,	54:35:011490,	54:35:011495,	54:35:011500,	54:35:011505,
54:35:011515,	54:35:011520,	54:35:011525,	54:35:011530,	54:35:011535,
54:35:011545,	54:35:011550,	54:35:011555,	54:35:011560,	54:35:011565,
54:35:011570,	54:35:011575,	54:35:011580,	54:35:011595,	54:35:011610,
54:35:011625,	54:35:011630,	54:35:011635,	54:35:011640,	54:35:011645,
54:35:011650,	54:35:011660,	54:35:011670,	54:35:011675,	54:35:011680,
54:35:011685,	54:35:011690,	54:35:011695,	54:35:011700,	54:35:011705,
54:35:011710,	54:35:011715,	54:35:011725,	54:35:011730,	54:35:011735,
54:35:011740,	54:35:011745,	54:35:011750,	54:35:011755,	54:35:011760,
54:35:011765,	54:35:011770,	54:35:011775,	54:35:011780,	54:35:011782,
54:35:011785,	54:35:011790,	54:35:011795,	54:35:011800,	54:35:011805,
54:35:011810,	54:35:011815,	54:35:011820,	54:35:011825,	54:35:011830,
54:35:011835,	54:35:011840,	54:35:011845,	54:35:011850,	54:35:011855,

54:35:011860,	54:35:011865,	54:35:011880,	54:35:011890,	54:35:011895,
54:35:011900,	54:35:011905,	54:35:011930,	54:35:011970,	54:35:011985,
54:35:011990,	54:35:012000,	54:35:012005,	54:35:012010,	54:35:012015,
54:35:012020,	54:35:012025,	54:35:012030,	54:35:012035,	54:35:012040,
54:35:012045,	54:35:012050,	54:35:012055,	54:35:012060,	54:35:012065,
54:35:012070,	54:35:012075,	54:35:012085,	54:35:012090,	54:35:012095,
54:35:012100,	54:35:012105,	54:35:012125,	54:35:012141,	54:35:012165,
54:35:012170,	54:35:012175,	54:35:012180,	54:35:012185,	54:35:012190,
54:35:012195,	54:35:012200,	54:35:012205,	54:35:012215,	54:35:012220,
54:35:012225,	54:35:012230,	54:35:012240,	54:35:012245,	54:35:012250,
54:35:012255,	54:35:012260,	54:35:012265,	54:35:012270,	54:35:012275,
54:35:012280,	54:35:012285,	54:35:012290,	54:35:012295,	54:35:012300,
54:35:012305,	54:35:012310,	54:35:012315,	54:35:012320,	54:35:012325,
54:35:012330,	54:35:012335,	54:35:012340,	54:35:012350,	54:35:012405,
54:35:012410,	54:35:012435,	54:35:012450,	54:35:012460,	54:35:012465,
54:35:012470,	54:35:012475,	54:35:012485,	54:35:012490,	54:35:012495,
54:35:012500,	54:35:012505,	54:35:012510,	54:35:012515,	54:35:012516,
54:35:012520,	54:35:012525,	54:35:012530,	54:35:012545,	54:35:012546,
54:35:012550,	54:35:012555,	54:35:012560,	54:35:012565,	54:35:012570,
54:35:012571,	54:35:012575,	54:35:012580,	54:35:012590,	54:35:012591,
54:35:012595,	54:35:012600,	54:35:012605,	54:35:012610,	54:35:012611,
54:35:012615,	54:35:012621,	54:35:012650,	54:35:012655,	54:35:012656,
54:35:012660,	54:35:012667,	54:35:012668,	54:35:012670,	54:35:012675,
54:35:012680,	54:35:012685,	54:35:012690,	54:35:012700,	54:35:012705,
54:35:012710,	54:35:012715,	54:35:012720,	54:35:012725,	54:35:012730,
54:35:012735,	54:35:012740,	54:35:012745,	54:35:012750,	54:35:012755,
54:35:012760,	54:35:012765,	54:35:012770,	54:35:012775,	54:35:012780,
54:35:012785,	54:35:012790,	54:35:012795,	54:35:012800,	54:35:012805,
54:35:012810,	54:35:012815,	54:35:012820,	54:35:012825,	54:35:012830,
54:35:012835,	54:35:012840,	54:35:012845,	54:35:012847,	54:35:012850,
54:35:012855,	54:35:012860,	54:35:012865,	54:35:012870,	54:35:012875,
54:35:012880,	54:35:012885,	54:35:012890,	54:35:012895,	54:35:012900,
54:35:012905,	54:35:012915,	54:35:012920,	54:35:012925,	54:35:012930,
54:35:012932,	54:35:012935,	54:35:012940,	54:35:012945,	54:35:012950,
54:35:012955,	54:35:012960,	54:35:012965,	54:35:012970,	54:35:012975,
54:35:012980,	54:35:013011,	54:35:013055,	54:35:013060,	54:35:013065,
54:35:013070,	54:35:013075,	54:35:013080,	54:35:013085,	54:35:013090,
54:35:013095,	54:35:013100,	54:35:013105,	54:35:013110,	54:35:013111,
54:35:013112,	54:35:013115,	54:35:013116,	54:35:013117,	54:35:013118,
54:35:013120,	54:35:013121,	54:35:013122,	54:35:013123,	54:35:013125,
54:35:013130,	54:35:013135,	54:35:013140,	54:35:013145,	54:35:013150,
54:35:013155,	54:35:013160,	54:35:013165,	54:35:013170,	54:35:013175,
54:35:013180,	54:35:013200,	54:35:013205,	54:35:013210,	54:35:013215,
54:35:013220,	54:35:013225,	54:35:013230,	54:35:013235,	54:35:013240,
54:35:013245,	54:35:013250,	54:35:013260,	54:35:013265,	54:35:013270,

54:35:013275,	54:35:013280,	54:35:013285,	54:35:013290,	54:35:013295,
54:35:013300,	54:35:013305,	54:35:013310,	54:35:013315,	54:35:013320,
54:35:013325,	54:35:013330,	54:35:013335,	54:35:013345,	54:35:013350,
54:35:013355,	54:35:013360,	54:35:013365,	54:35:013375,	54:35:013380,
54:35:013385,	54:35:013390,	54:35:013395,	54:35:013400,	54:35:013405,
54:35:013410,	54:35:013415,	54:35:013420,	54:35:013425,	54:35:013430,
54:35:013435,	54:35:013440,	54:35:013450,	54:35:013455,	54:35:013460,
54:35:013465,	54:35:013475,	54:35:013480,	54:35:013485,	54:35:013490,
54:35:013495,	54:35:013500,	54:35:013505,	54:35:013510,	54:35:013515,
54:35:013520,	54:35:013525,	54:35:013530,	54:35:013535,	54:35:013540,
54:35:013545,	54:35:013550,	54:35:013555,	54:35:013570,	54:35:013580,
54:35:013590,	54:35:013595,	54:35:013600,	54:35:013605,	54:35:013610,
54:35:013611,	54:35:013615,	54:35:013620,	54:35:013625,	54:35:013630,
54:35:013635,	54:35:013640,	54:35:013645,	54:35:013650,	54:35:013655,
54:35:013660,	54:35:013665,	54:35:013670,	54:35:013675,	54:35:013680,
54:35:013685,	54:35:013690,	54:35:013695,	54:35:013700,	54:35:013705,
54:35:013710,	54:35:013715,	54:35:013720,	54:35:013725,	54:35:013735,
54:35:013740,	54:35:013745,	54:35:013750,	54:35:013755,	54:35:013760,
54:35:013765,	54:35:013770,	54:35:013775,	54:35:013780,	54:35:013785,
54:35:013790,	54:35:013795,	54:35:013800,	54:35:013805,	54:35:013810,
54:35:013815,	54:35:013820,	54:35:013825,	54:35:013830,	54:35:013832,
54:35:013835,	54:35:013840,	54:35:013845,	54:35:013850,	54:35:013856,
54:35:013861,	54:35:013865,	54:35:013870,	54:35:013871,	54:35:013872,
54:35:013875,	54:35:013880,	54:35:013885,	54:35:013890,	54:35:013895,
54:35:013900,	54:35:013905,	54:35:013910,	54:35:013915,	54:35:013921,
54:35:013925,	54:35:013930,	54:35:013940,	54:35:013945,	54:35:013950,
54:35:013955,	54:35:013960,	54:35:013970,	54:35:013975,	54:35:013980,
54:35:013985,	54:35:013990,	54:35:013995,	54:35:014000,	54:35:014005,
54:35:014010,	54:35:014020,	54:35:014025,	54:35:014030,	54:35:014035,
54:35:014045,	54:35:014050,	54:35:014060,	54:35:014065,	54:35:014070,
54:35:014075,	54:35:014080,	54:35:014085,	54:35:014090,	54:35:014095,
54:35:014100,	54:35:014105,	54:35:014110,	54:35:014115,	54:35:014120,
54:35:014125,	54:35:014145,	54:35:014150,	54:35:014155,	54:35:014160,
54:35:014165,	54:35:014170,	54:35:014180,	54:35:014185,	54:35:014190,
54:35:014195,	54:35:014200,	54:35:014205,	54:35:014220,	54:35:014225,
54:35:014240,	54:35:014245,	54:35:014250,	54:35:014255,	54:35:014260,
54:35:014265,	54:35:014270,	54:35:014275,	54:35:014280,	54:35:014285,
54:35:014290,	54:35:014295,	54:35:014300,	54:35:014305,	54:35:014310,
54:35:014315,	54:35:014320,	54:35:014325,	54:35:014330,	54:35:014335,
54:35:014340,	54:35:014345,	54:35:014355,	54:35:014360,	54:35:014365,
54:35:014375,	54:35:014385,	54:35:014390,	54:35:014395,	54:35:014405,
54:35:014410,	54:35:014415,	54:35:014420,	54:35:014425,	54:35:014430,
54:35:014440,	54:35:014445,	54:35:014450,	54:35:014460,	54:35:014465,
54:35:014470,	54:35:014475,	54:35:014480,	54:35:014485,	54:35:014490,
54:35:014495,	54:35:014500,	54:35:014505,	54:35:014510,	54:35:014515,

54:35:014516,	54:35:014517,	54:35:014518,	54:35:014519,	54:35:014520,
54:35:014521,	54:35:014525,	54:35:014530,	54:35:014535,	54:35:014540,
54:35:014545,	54:35:014550,	54:35:014555,	54:35:014560,	54:35:014565,
54:35:014570,	54:35:014575,	54:35:014580,	54:35:014585,	54:35:014590,
54:35:014595,	54:35:014600,	54:35:014605,	54:35:014607,	54:35:014609,
54:35:014610,	54:35:014615,	54:35:014620,	54:35:014625,	54:35:014630,
54:35:014635,	54:35:014640,	54:35:014645,	54:35:014650,	54:35:014655,
54:35:014660,	54:35:014665,	54:35:014670,	54:35:014675,	54:35:014680,
54:35:014685,	54:35:014695,	54:35:014700,	54:35:014705,	54:35:014710,
54:35:014715,	54:35:014720,	54:35:014725,	54:35:014735,	54:35:014745,
54:35:014750,	54:35:014755,	54:35:014780,	54:35:014785,	54:35:014790,
54:35:014795,	54:35:014805,	54:35:014810,	54:35:014815,	54:35:014820,
54:35:014825,	54:35:014830,	54:35:014835,	54:35:014840,	54:35:014845,
54:35:014855,	54:35:014865,	54:35:014875,	54:35:014885,	54:35:014890,
54:35:014891,	54:35:014895,	54:35:014905,	54:35:014910,	54:35:014915,
54:35:014920,	54:35:014925,	54:35:014930,	54:35:014935,	54:35:014940,
54:35:014945,	54:35:014950,	54:35:014955,	54:35:014960,	54:35:014965,
54:35:014970,	54:35:014975,	54:35:014986,	54:35:014991,	54:35:014995,
54:35:015000,	54:35:015005,	54:35:015010,	54:35:015015,	54:35:015030,
54:35:015035,	54:35:015040,	54:35:015045,	54:35:015050,	54:35:015055,
54:35:015060,	54:35:015065,	54:35:015070,	54:35:015075,	54:35:015080,
54:35:015085,	54:35:015090,	54:35:015095,	54:35:021006,	54:35:021020,
54:35:021027,	54:35:021035,	54:35:021040,	54:35:021045,	54:35:021050,
54:35:021055,	54:35:021060,	54:35:021070,	54:35:021075,	54:35:021080,
54:35:021085,	54:35:021095,	54:35:021100,	54:35:021102,	54:35:021115,
54:35:021116,	54:35:021121,	54:35:021125,	54:35:021132,	54:35:021140,
54:35:021145,	54:35:021160,	54:35:021165,	54:35:021170,	54:35:021175,
54:35:021180,	54:35:021185,	54:35:021190,	54:35:021195,	54:35:021200,
54:35:021205,	54:35:021210,	54:35:021215,	54:35:021220,	54:35:021225,
54:35:021235,	54:35:021240,	54:35:021250,	54:35:021255,	54:35:021265,
54:35:021270,	54:35:021275,	54:35:021280,	54:35:021285,	54:35:021290,
54:35:021295,	54:35:021300,	54:35:021305,	54:35:021310,	54:35:021330,
54:35:021340,	54:35:021345,	54:35:021355,	54:35:021375,	54:35:021380,
54:35:021390,	54:35:021395,	54:35:021400,	54:35:021405,	54:35:021410,
54:35:021415,	54:35:021420,	54:35:021430,	54:35:021435,	54:35:021445,
54:35:021450,	54:35:021455,	54:35:021460,	54:35:021465,	54:35:021475,
54:35:021476,	54:35:021480,	54:35:021490,	54:35:021495,	54:35:021500,
54:35:021510,	54:35:021515,	54:35:021525,	54:35:021530,	54:35:021535,
54:35:021540,	54:35:021550,	54:35:021560,	54:35:021565,	54:35:021575,
54:35:021580,	54:35:021585,	54:35:021590,	54:35:021595,	54:35:021600,
54:35:021605,	54:35:021610,	54:35:021615,	54:35:021620,	54:35:021625,
54:35:021630,	54:35:021635,	54:35:021640,	54:35:021645,	54:35:021655,
54:35:021660,	54:35:021662,	54:35:021665,	54:35:021666,	54:35:021670,
54:35:021675,	54:35:031000,	54:35:031005,	54:35:031010,	54:35:031015,
54:35:031017,	54:35:031020,	54:35:031025,	54:35:031030,	54:35:031035,

54:35:031040,	54:35:031045,	54:35:031050,	54:35:031055,	54:35:031060,
54:35:031065,	54:35:031070,	54:35:031075,	54:35:031080,	54:35:031090,
54:35:031100,	54:35:031115,	54:35:031116,	54:35:031120,	54:35:031125,
54:35:031130,	54:35:031135,	54:35:031140,	54:35:031145,	54:35:031150,
54:35:031155,	54:35:031160,	54:35:031165,	54:35:031170,	54:35:031175,
54:35:031180,	54:35:031185,	54:35:031190,	54:35:031195,	54:35:031200,
54:35:031205,	54:35:031210,	54:35:031215,	54:35:031220,	54:35:031225,
54:35:031230,	54:35:031235,	54:35:031240,	54:35:031245,	54:35:031250,
54:35:031255,	54:35:031260,	54:35:031265,	54:35:031270,	54:35:031275,
54:35:031280,	54:35:031285,	54:35:031290,	54:35:031295,	54:35:031300,
54:35:031305,	54:35:031310,	54:35:031315,	54:35:031320,	54:35:031330,
54:35:031340,	54:35:031341,	54:35:031342,	54:35:031345,	54:35:031346,
54:35:031347,	54:35:031350,	54:35:031355,	54:35:031365,	54:35:031370,
54:35:031375,	54:35:031376,	54:35:031380,	54:35:031381,	54:35:031385,
54:35:031390,	54:35:031395,	54:35:031400,	54:35:031405,	54:35:031410,
54:35:031415,	54:35:031420,	54:35:031425,	54:35:031430,	54:35:031435,
54:35:031440,	54:35:031445,	54:35:031450,	54:35:031455,	54:35:031460,
54:35:031465,	54:35:031470,	54:35:031475,	54:35:031480,	54:35:031485,
54:35:031490,	54:35:031495,	54:35:031500,	54:35:031505,	54:35:031510,
54:35:031515,	54:35:031520,	54:35:031525,	54:35:031530,	54:35:031535,
54:35:031540,	54:35:031545,	54:35:031550,	54:35:031555,	54:35:031560,
54:35:031565,	54:35:031570,	54:35:031575,	54:35:031580,	54:35:031585,
54:35:031590,	54:35:031595,	54:35:031600,	54:35:031605,	54:35:031610,
54:35:031615,	54:35:031620,	54:35:031625,	54:35:031629,	54:35:031630,
54:35:031631,	54:35:031632,	54:35:031633,	54:35:031634,	54:35:031635,
54:35:031636,	54:35:031637,	54:35:031640,	54:35:031641,	54:35:031645,
54:35:031650,	54:35:031655,	54:35:031660,	54:35:031665,	54:35:031670,
54:35:031675,	54:35:031680,	54:35:031685,	54:35:031690,	54:35:031695,
54:35:031700,	54:35:031705,	54:35:031710,	54:35:031715,	54:35:031720,
54:35:031725,	54:35:031730,	54:35:031740,	54:35:031745,	54:35:031750,
54:35:031755,	54:35:031760,	54:35:031765,	54:35:031770,	54:35:031775,
54:35:031780,	54:35:031785,	54:35:031790,	54:35:031795,	54:35:031810,
54:35:031815,	54:35:031820,	54:35:031825,	54:35:031850,	54:35:031855,
54:35:031860,	54:35:031865,	54:35:031870,	54:35:031875,	54:35:031880,
54:35:031885,	54:35:031890,	54:35:031895,	54:35:031900,	54:35:031905,
54:35:031910,	54:35:031915,	54:35:031920,	54:35:031931,	54:35:031945,
54:35:031950,	54:35:031955,	54:35:031960,	54:35:031965,	54:35:031970,
54:35:031975,	54:35:031980,	54:35:031982,	54:35:031985,	54:35:031990,
54:35:031992,	54:35:031995,	54:35:031997,	54:35:032000,	54:35:032002,
54:35:032005,	54:35:032007,	54:35:032010,	54:35:032012,	54:35:032015,
54:35:032017,	54:35:032020,	54:35:032022,	54:35:032025,	54:35:032027,
54:35:032030,	54:35:032032,	54:35:032035,	54:35:032040,	54:35:032041,
54:35:032045,	54:35:032050,	54:35:032055,	54:35:032060,	54:35:032065,
54:35:032070,	54:35:032075,	54:35:032076,	54:35:032077,	54:35:032090,
54:35:032095,	54:35:032100,	54:35:032105,	54:35:032110,	54:35:032115,

54:35:032120,	54:35:032125,	54:35:032130,	54:35:032135,	54:35:032140,
54:35:032150,	54:35:032155,	54:35:032160,	54:35:032165,	54:35:032180,
54:35:032185,	54:35:032190,	54:35:032195,	54:35:032200,	54:35:032205,
54:35:032210,	54:35:032225,	54:35:032230,	54:35:032235,	54:35:032240,
54:35:032245,	54:35:032250,	54:35:032255,	54:35:032260,	54:35:032265,
54:35:032270,	54:35:032276,	54:35:032280,	54:35:032285,	54:35:032290,
54:35:032295,	54:35:032300,	54:35:032305,	54:35:032310,	54:35:032315,
54:35:032320,	54:35:032325,	54:35:032330,	54:35:032335,	54:35:032340,
54:35:032345,	54:35:032350,	54:35:032355,	54:35:032360,	54:35:032365,
54:35:032370,	54:35:032375,	54:35:032380,	54:35:032385,	54:35:032390,
54:35:032395,	54:35:032400,	54:35:032405,	54:35:032410,	54:35:032415,
54:35:032425,	54:35:032430,	54:35:032435,	54:35:032440,	54:35:032450,
54:35:032455,	54:35:032465,	54:35:032467,	54:35:032470,	54:35:032472,
54:35:032475,	54:35:032480,	54:35:032485,	54:35:032490,	54:35:032495,
54:35:032500,	54:35:032505,	54:35:032507,	54:35:032510,	54:35:032516,
54:35:032525,	54:35:032530,	54:35:032531,	54:35:032532,	54:35:032535,
54:35:032540,	54:35:032545,	54:35:032550,	54:35:032555,	54:35:032560,
54:35:032565,	54:35:032570,	54:35:032575,	54:35:032585,	54:35:032600,
54:35:032605,	54:35:032610,	54:35:032640,	54:35:032645,	54:35:032650,
54:35:032655,	54:35:032660,	54:35:032665,	54:35:032670,	54:35:032675,
54:35:032680,	54:35:032685,	54:35:032690,	54:35:032700,	54:35:032705,
54:35:032710,	54:35:032715,	54:35:032736,	54:35:032765,	54:35:032770,
54:35:032780,	54:35:032785,	54:35:032790,	54:35:032795,	54:35:032805,
54:35:032810,	54:35:032815,	54:35:032825,	54:35:032830,	54:35:032842,
54:35:032845,	54:35:032850,	54:35:032855,	54:35:032860,	54:35:032865,
54:35:032870,	54:35:032875,	54:35:032880,	54:35:032885,	54:35:032890,
54:35:032891,	54:35:032892,	54:35:032893,	54:35:032895,	54:35:032900,
54:35:032905,	54:35:032910,	54:35:032915,	54:35:032925,	54:35:032930,
54:35:032940,	54:35:032941,	54:35:032942,	54:35:032945,	54:35:032946,
54:35:032947,	54:35:032950,	54:35:032951,	54:35:032957,	54:35:032961,
54:35:032970,	54:35:032971,	54:35:032975,	54:35:032977,	54:35:032985,
54:35:033020,	54:35:033030,	54:35:033035,	54:35:033036,	54:35:033040,
54:35:033045,	54:35:033050,	54:35:033055,	54:35:033060,	54:35:033065,
54:35:033070,	54:35:033075,	54:35:033085,	54:35:033090,	54:35:033095,
54:35:033100,	54:35:033105,	54:35:033110,	54:35:033115,	54:35:033120,
54:35:033125,	54:35:033130,	54:35:033135,	54:35:033137,	54:35:033140,
54:35:033145,	54:35:033155,	54:35:033160,	54:35:033165,	54:35:033170,
54:35:033180,	54:35:033185,	54:35:033190,	54:35:033195,	54:35:033200,
54:35:033211,	54:35:033215,	54:35:033220,	54:35:033225,	54:35:033230,
54:35:033235,	54:35:033240,	54:35:033245,	54:35:033250,	54:35:033295,
54:35:033300,	54:35:033305,	54:35:033310,	54:35:033315,	54:35:033320,
54:35:033325,	54:35:033330,	54:35:033335,	54:35:033340,	54:35:033345,
54:35:033350,	54:35:033355,	54:35:033360,	54:35:033365,	54:35:033370,
54:35:033375,	54:35:033380,	54:35:033385,	54:35:033390,	54:35:033395,
54:35:033400,	54:35:033405,	54:35:033410,	54:35:033415,	54:35:033420,



54:35:033425,	54:35:033430,	54:35:033435,	54:35:033440,	54:35:033445,
54:35:033450,	54:35:033455,	54:35:033460,	54:35:033470,	54:35:033475,
54:35:033480,	54:35:033485,	54:35:033490,	54:35:033495,	54:35:033500,
54:35:033505,	54:35:033510,	54:35:033515,	54:35:033520,	54:35:033525,
54:35:033545,	54:35:033556,	54:35:033557,	54:35:033560,	54:35:033570,
54:35:033575,	54:35:033580,	54:35:033585,	54:35:033590,	54:35:033595,
54:35:033600,	54:35:033605,	54:35:033606,	54:35:033610,	54:35:033615,
54:35:033620,	54:35:033625,	54:35:033630,	54:35:033635,	54:35:033636,
54:35:033640,	54:35:033645,	54:35:033650,	54:35:033655,	54:35:033660,
54:35:033665,	54:35:033667,	54:35:033670,	54:35:033672,	54:35:033675,
54:35:033690,	54:35:033695,	54:35:033715,	54:35:033720,	54:35:033730,
54:35:033735,	54:35:033755,	54:35:033760,	54:35:033761,	54:35:033765,
54:35:033770,	54:35:033775,	54:35:033780,	54:35:033785,	54:35:033790,
54:35:033795,	54:35:033800,	54:35:033805,	54:35:033815,	54:35:033820,
54:35:041005,	54:35:041020,	54:35:041030,	54:35:041040,	54:35:041045,
54:35:041060,	54:35:041070,	54:35:041080,	54:35:041085,	54:35:041090,
54:35:041091,	54:35:041095,	54:35:041110,	54:35:041115,	54:35:041116,
54:35:041120,	54:35:041122,	54:35:041125,	54:35:041130,	54:35:041135,
54:35:041140,	54:35:041145,	54:35:041150,	54:35:041155,	54:35:041160,
54:35:041165,	54:35:041170,	54:35:041175,	54:35:041180,	54:35:041200,
54:35:041205,	54:35:041210,	54:35:041215,	54:35:041220,	54:35:041225,
54:35:041235,	54:35:041240,	54:35:041245,	54:35:041250,	54:35:041255,
54:35:041260,	54:35:041285,	54:35:041290,	54:35:041295,	54:35:041300,
54:35:041305,	54:35:041310,	54:35:041312,	54:35:041315,	54:35:041320,
54:35:041325,	54:35:041330,	54:35:041335,	54:35:041340,	54:35:041345,
54:35:041350,	54:35:041365,	54:35:041370,	54:35:041375,	54:35:041380,
54:35:041385,	54:35:041395,	54:35:041400,	54:35:041405,	54:35:041410,
54:35:041420,	54:35:041425,	54:35:041430,	54:35:041435,	54:35:041440,
54:35:041445,	54:35:041450,	54:35:041455,	54:35:041460,	54:35:041465,
54:35:041470,	54:35:041475,	54:35:041480,	54:35:041485,	54:35:041490,
54:35:041500,	54:35:041505,	54:35:041510,	54:35:041515,	54:35:041520,
54:35:041525,	54:35:041530,	54:35:041535,	54:35:041540,	54:35:041550,
54:35:041555,	54:35:041560,	54:35:041565,	54:35:041570,	54:35:041575,
54:35:041580,	54:35:041585,	54:35:041590,	54:35:041595,	54:35:041600,
54:35:041605,	54:35:041610,	54:35:041615,	54:35:041620,	54:35:041625,
54:35:041630,	54:35:041640,	54:35:041645,	54:35:041650,	54:35:041655,
54:35:041660,	54:35:041665,	54:35:041670,	54:35:041675,	54:35:041680,
54:35:041685,	54:35:041690,	54:35:041691,	54:35:041695,	54:35:041700,
54:35:041710,	54:35:041715,	54:35:041720,	54:35:041730,	54:35:041735,
54:35:041740,	54:35:041745,	54:35:041750,	54:35:041755,	54:35:041760,
54:35:041765,	54:35:041770,	54:35:041780,	54:35:041785,	54:35:041800,
54:35:041805,	54:35:041815,	54:35:041825,	54:35:041830,	54:35:041835,
54:35:041840,	54:35:041845,	54:35:041850,	54:35:041861,	54:35:041870,
54:35:041875,	54:35:041880,	54:35:041885,	54:35:041890,	54:35:041900,
54:35:041905,	54:35:041915,	54:35:041920,	54:35:041925,	54:35:041930,

54:35:041935,	54:35:041940,	54:35:041950,	54:35:041970,	54:35:041975,
54:35:041985,	54:35:042000,	54:35:042005,	54:35:042010,	54:35:042015,
54:35:042020,	54:35:042025,	54:35:042045,	54:35:042050,	54:35:042055,
54:35:042060,	54:35:042075,	54:35:042080,	54:35:042085,	54:35:042095,
54:35:042100,	54:35:042105,	54:35:042110,	54:35:042115,	54:35:042120,
54:35:042125,	54:35:042130,	54:35:042136,	54:35:042141,	54:35:042145,
54:35:042150,	54:35:042155,	54:35:042160,	54:35:042165,	54:35:042170,
54:35:042180,	54:35:042185,	54:35:042190,	54:35:042215,	54:35:042220,
54:35:042225,	54:35:042230,	54:35:042235,	54:35:042240,	54:35:042245,
54:35:042255,	54:35:042260,	54:35:042265,	54:35:042270,	54:35:042275,
54:35:042280,	54:35:042285,	54:35:042290,	54:35:042295,	54:35:042300,
54:35:042305,	54:35:042310,	54:35:042315,	54:35:042320,	54:35:042325,
54:35:042330,	54:35:042335,	54:35:042340,	54:35:042345,	54:35:042350,
54:35:042355,	54:35:042360,	54:35:042365,	54:35:042370,	54:35:042375,
54:35:042380,	54:35:042390,	54:35:042400,	54:35:042405,	54:35:042415,
54:35:042420,	54:35:042430,	54:35:042435,	54:35:042440,	54:35:042445,
54:35:042450,	54:35:042455,	54:35:042465,	54:35:042470,	54:35:042475,
54:35:042480,	54:35:042485,	54:35:042490,	54:35:042495,	54:35:042505,
54:35:042510,	54:35:042515,	54:35:042520,	54:35:042525,	54:35:042530,
54:35:042535,	54:35:042540,	54:35:042545,	54:35:042550,	54:35:042555,
54:35:042560,	54:35:042565,	54:35:042570,	54:35:042575,	54:35:042580,
54:35:042585,	54:35:042590,	54:35:042600,	54:35:042665,	54:35:042670,
54:35:042680,	54:35:051005,	54:35:051010,	54:35:051015,	54:35:051020,
54:35:051025,	54:35:051030,	54:35:051035,	54:35:051040,	54:35:051045,
54:35:051160,	54:35:051181,	54:35:051185,	54:35:051190,	54:35:051191,
54:35:051195,	54:35:051280,	54:35:051320,	54:35:051325,	54:35:051330,
54:35:051335,	54:35:051340,	54:35:051341,	54:35:051345,	54:35:051350,
54:35:051355,	54:35:051360,	54:35:051365,	54:35:051370,	54:35:051375,
54:35:051380,	54:35:051385,	54:35:051390,	54:35:051395,	54:35:051400,
54:35:051405,	54:35:051410,	54:35:051415,	54:35:051420,	54:35:051425,
54:35:051430,	54:35:051435,	54:35:051440,	54:35:051450,	54:35:051455,
54:35:051460,	54:35:051466,	54:35:051470,	54:35:051480,	54:35:051490,
54:35:051495,	54:35:051500,	54:35:051505,	54:35:051510,	54:35:051515,
54:35:051520,	54:35:051525,	54:35:051530,	54:35:051535,	54:35:051540,
54:35:051545,	54:35:051550,	54:35:051555,	54:35:051560,	54:35:051565,
54:35:051570,	54:35:051575,	54:35:051580,	54:35:051585,	54:35:051590,
54:35:051595,	54:35:051600,	54:35:051605,	54:35:051610,	54:35:051615,
54:35:051625,	54:35:051630,	54:35:051635,	54:35:051640,	54:35:051645,
54:35:051650,	54:35:051655,	54:35:051665,	54:35:051670,	54:35:051675,
54:35:051680,	54:35:051685,	54:35:051690,	54:35:051695,	54:35:051700,
54:35:051705,	54:35:051710,	54:35:051715,	54:35:051720,	54:35:051725,
54:35:051750,	54:35:051760,	54:35:051765,	54:35:051770,	54:35:051775,
54:35:051780,	54:35:051785,	54:35:051790,	54:35:051795,	54:35:051800,
54:35:051805,	54:35:051810,	54:35:051815,	54:35:051820,	54:35:051825,
54:35:051830,	54:35:051835,	54:35:051840,	54:35:051845,	54:35:051846,

54:35:051850,	54:35:051855,	54:35:051860,	54:35:051870,	54:35:051875,
54:35:051880,	54:35:051885,	54:35:051890,	54:35:051900,	54:35:051901,
54:35:051905,	54:35:051910,	54:35:051925,	54:35:051930,	54:35:051935,
54:35:051945,	54:35:051950,	54:35:051960,	54:35:051965,	54:35:051970,
54:35:051980,	54:35:051985,	54:35:051990,	54:35:051995,	54:35:052000,
54:35:052005,	54:35:052010,	54:35:052015,	54:35:052020,	54:35:052030,
54:35:052035,	54:35:052045,	54:35:052050,	54:35:052055,	54:35:052060,
54:35:052065,	54:35:052066,	54:35:052070,	54:35:052075,	54:35:052080,
54:35:052085,	54:35:052090,	54:35:052095,	54:35:052100,	54:35:052105,
54:35:052106,	54:35:052110,	54:35:052111,	54:35:052115,	54:35:052120,
54:35:052125,	54:35:052130,	54:35:052135,	54:35:052140,	54:35:052145,
54:35:052150,	54:35:052155,	54:35:052160,	54:35:052165,	54:35:052170,
54:35:052175,	54:35:052180,	54:35:052185,	54:35:052190,	54:35:052195,
54:35:052200,	54:35:052205,	54:35:052210,	54:35:052215,	54:35:052220,
54:35:052225,	54:35:052226,	54:35:052230,	54:35:052235,	54:35:052240,
54:35:052245,	54:35:052250,	54:35:052255,	54:35:052261,	54:35:052265,
54:35:052270,	54:35:052275,	54:35:052280,	54:35:052285,	54:35:052310,
54:35:052315,	54:35:052325,	54:35:052335,	54:35:052345,	54:35:052350,
54:35:052355,	54:35:052360,	54:35:052365,	54:35:052370,	54:35:052375,
54:35:052380,	54:35:052385,	54:35:052390,	54:35:052395,	54:35:052405,
54:35:052415,	54:35:052421,	54:35:052425,	54:35:052430,	54:35:052435,
54:35:052440,	54:35:052445,	54:35:052450,	54:35:052455,	54:35:052460,
54:35:052465,	54:35:052470,	54:35:052475,	54:35:052480,	54:35:052485,
54:35:052490,	54:35:052495,	54:35:052500,	54:35:052505,	54:35:052510,
54:35:052515,	54:35:052520,	54:35:052525,	54:35:052530,	54:35:052545,
54:35:052550,	54:35:052555,	54:35:052560,	54:35:052565,	54:35:052570,
54:35:052575,	54:35:052580,	54:35:052595,	54:35:052600,	54:35:052610,
54:35:052615,	54:35:052620,	54:35:052625,	54:35:052630,	54:35:052636,
54:35:052680,	54:35:052710,	54:35:052735,	54:35:052745,	54:35:052750,
54:35:052755,	54:35:052760,	54:35:052765,	54:35:052780,	54:35:052795,
54:35:052800,	54:35:052805,	54:35:052810,	54:35:052820,	54:35:052825,
54:35:052830,	54:35:052835,	54:35:052840,	54:35:052845,	54:35:052860,
54:35:052865,	54:35:052870,	54:35:052875,	54:35:052880,	54:35:052881,
54:35:052882,	54:35:052885,	54:35:052895,	54:35:052900,	54:35:052905,
54:35:052910,	54:35:052915,	54:35:052920,	54:35:052925,	54:35:052930,
54:35:052935,	54:35:052950,	54:35:052955,	54:35:052960,	54:35:052990,
54:35:052995,	54:35:053000,	54:35:053005,	54:35:053010,	54:35:053015,
54:35:053020,	54:35:053025,	54:35:053026,	54:35:053027,	54:35:053085,
54:35:053095,	54:35:053100,	54:35:053105,	54:35:053110,	54:35:053115,
54:35:053120,	54:35:053125,	54:35:053130,	54:35:053140,	54:35:053145,
54:35:053150,	54:35:053155,	54:35:053160,	54:35:053165,	54:35:053170,
54:35:053180,	54:35:053185,	54:35:053190,	54:35:053192,	54:35:053195,
54:35:053205,	54:35:053210,	54:35:053215,	54:35:053220,	54:35:053221,
54:35:053222,	54:35:053225,	54:35:053230,	54:35:053235,	54:35:053240,
54:35:053241,	54:35:053242,	54:35:053243,	54:35:053245,	54:35:053250,

54:35:053255,	54:35:053260,	54:35:053265,	54:35:053270,	54:35:053275,
54:35:053280,	54:35:053285,	54:35:053290,	54:35:053295,	54:35:053300,
54:35:053305,	54:35:053310,	54:35:053315,	54:35:053320,	54:35:053325,
54:35:053330,	54:35:053335,	54:35:053340,	54:35:053345,	54:35:053350,
54:35:053355,	54:35:053360,	54:35:053365,	54:35:053370,	54:35:053375,
54:35:053380,	54:35:053385,	54:35:053390,	54:35:053395,	54:35:053400,
54:35:053405,	54:35:053410,	54:35:053415,	54:35:053420,	54:35:053425,
54:35:053430,	54:35:053435,	54:35:053440,	54:35:053445,	54:35:053450,
54:35:053455,	54:35:053460,	54:35:053470,	54:35:053480,	54:35:053490,
54:35:053495,	54:35:053500,	54:35:053501,	54:35:053505,	54:35:053510,
54:35:053515,	54:35:053520,	54:35:053525,	54:35:053530,	54:35:053535,
54:35:053540,	54:35:053545,	54:35:053550,	54:35:053555,	54:35:053560,
54:35:053565,	54:35:053570,	54:35:053575,	54:35:053585,	54:35:053595,
54:35:053605,	54:35:053610,	54:35:053615,	54:35:053620,	54:35:053625,
54:35:053630,	54:35:053645,	54:35:053660,	54:35:053665,	54:35:053670,
54:35:053675,	54:35:053680,	54:35:053685,	54:35:053695,	54:35:053705,
54:35:053710,	54:35:053715,	54:35:053720,	54:35:053760,	54:35:061005,
54:35:061010,	54:35:061015,	54:35:061020,	54:35:061045,	54:35:061050,
54:35:061055,	54:35:061060,	54:35:061065,	54:35:061070,	54:35:061075,
54:35:061080,	54:35:061085,	54:35:061090,	54:35:061095,	54:35:061100,
54:35:061110,	54:35:061115,	54:35:061120,	54:35:061125,	54:35:061130,
54:35:061135,	54:35:061140,	54:35:061145,	54:35:061150,	54:35:061155,
54:35:061160,	54:35:061165,	54:35:061170,	54:35:061175,	54:35:061181,
54:35:061190,	54:35:061195,	54:35:061200,	54:35:061205,	54:35:061210,
54:35:061215,	54:35:061220,	54:35:061221,	54:35:061225,	54:35:061230,
54:35:061231,	54:35:061232,	54:35:061235,	54:35:061240,	54:35:061245,
54:35:061250,	54:35:061255,	54:35:061256,	54:35:061260,	54:35:061265,
54:35:061270,	54:35:061275,	54:35:061280,	54:35:061285,	54:35:061287,
54:35:061290,	54:35:061291,	54:35:061295,	54:35:061300,	54:35:061305,
54:35:061310,	54:35:061315,	54:35:061320,	54:35:061325,	54:35:061330,
54:35:061335,	54:35:061351,	54:35:061370,	54:35:061375,	54:35:061380,
54:35:061385,	54:35:061390,	54:35:061396,	54:35:061400,	54:35:061405,
54:35:061410,	54:35:061415,	54:35:061420,	54:35:061425,	54:35:061430,
54:35:061431,	54:35:061435,	54:35:061440,	54:35:061445,	54:35:061450,
54:35:061465,	54:35:061470,	54:35:061475,	54:35:061480,	54:35:061485,
54:35:061490,	54:35:061495,	54:35:061505,	54:35:061510,	54:35:061515,
54:35:061520,	54:35:061525,	54:35:061530,	54:35:061535,	54:35:061540,
54:35:061545,	54:35:061550,	54:35:061555,	54:35:061556,	54:35:061560,
54:35:061561,	54:35:061565,	54:35:061570,	54:35:061575,	54:35:061580,
54:35:061585,	54:35:061590,	54:35:061595,	54:35:061600,	54:35:061605,
54:35:061610,	54:35:061615,	54:35:061625,	54:35:061635,	54:35:061640,
54:35:061641,	54:35:061645,	54:35:061650,	54:35:061655,	54:35:061665,
54:35:061666,	54:35:061670,	54:35:061675,	54:35:061680,	54:35:061685,
54:35:061690,	54:35:061695,	54:35:061700,	54:35:061705,	54:35:061710,
54:35:061715,	54:35:061716,	54:35:061720,	54:35:061730,	54:35:061735,

54:35:061740,	54:35:061745,	54:35:061746,	54:35:061750,	54:35:061755,
54:35:061760,	54:35:061765,	54:35:061770,	54:35:061775,	54:35:061780,
54:35:061785,	54:35:061790,	54:35:061795,	54:35:061796,	54:35:061800,
54:35:061801,	54:35:061805,	54:35:061806,	54:35:061810,	54:35:061815,
54:35:061820,	54:35:061821,	54:35:061825,	54:35:061830,	54:35:061835,
54:35:061840,	54:35:061845,	54:35:061850,	54:35:061855,	54:35:061860,
54:35:061861,	54:35:061870,	54:35:061875,	54:35:061895,	54:35:061900,
54:35:061905,	54:35:061915,	54:35:061930,	54:35:061935,	54:35:061945,
54:35:061950,	54:35:061955,	54:35:061960,	54:35:061966,	54:35:061970,
54:35:061975,	54:35:061990,	54:35:061995,	54:35:062000,	54:35:062010,
54:35:062015,	54:35:062020,	54:35:062025,	54:35:062030,	54:35:062035,
54:35:062040,	54:35:062045,	54:35:062050,	54:35:062055,	54:35:062060,
54:35:062061,	54:35:062065,	54:35:062070,	54:35:062075,	54:35:062080,
54:35:062081,	54:35:062085,	54:35:062090,	54:35:062095,	54:35:062100,
54:35:062105,	54:35:062110,	54:35:062125,	54:35:062130,	54:35:062135,
54:35:062136,	54:35:062137,	54:35:062140,	54:35:062145,	54:35:062150,
54:35:062155,	54:35:062160,	54:35:062165,	54:35:062170,	54:35:062180,
54:35:062185,	54:35:062190,	54:35:062240,	54:35:062245,	54:35:062250,
54:35:062256,	54:35:062265,	54:35:062270,	54:35:062315,	54:35:062320,
54:35:062322,	54:35:062323,	54:35:062325,	54:35:062330,	54:35:062335,
54:35:062340,	54:35:062345,	54:35:062350,	54:35:062355,	54:35:062360,
54:35:062365,	54:35:062370,	54:35:062371,	54:35:062375,	54:35:062380,
54:35:062385,	54:35:062390,	54:35:062395,	54:35:062400,	54:35:062410,
54:35:062415,	54:35:062420,	54:35:062425,	54:35:062430,	54:35:062435,
54:35:062440,	54:35:062445,	54:35:062450,	54:35:062455,	54:35:062460,
54:35:062465,	54:35:062470,	54:35:062471,	54:35:062472,	54:35:062473,
54:35:062474,	54:35:062475,	54:35:062476,	54:35:062480,	54:35:062481,
54:35:062485,	54:35:062486,	54:35:062490,	54:35:062495,	54:35:062500,
54:35:062505,	54:35:062510,	54:35:062515,	54:35:062520,	54:35:062525,
54:35:062530,	54:35:062535,	54:35:062540,	54:35:062545,	54:35:062550,
54:35:062555,	54:35:062560,	54:35:062565,	54:35:062570,	54:35:062575,
54:35:062580,	54:35:062585,	54:35:062590,	54:35:062595,	54:35:062600,
54:35:062605,	54:35:062610,	54:35:062615,	54:35:062620,	54:35:062625,
54:35:062700,	54:35:062705,	54:35:062715,	54:35:062720,	54:35:062721,
54:35:062723,	54:35:062725,	54:35:062730,	54:35:062735,	54:35:062740,
54:35:062745,	54:35:062750,	54:35:062755,	54:35:062760,	54:35:062765,
54:35:062770,	54:35:062775,	54:35:062782,	54:35:062785,	54:35:062790,
54:35:062795,	54:35:062800,	54:35:062805,	54:35:062810,	54:35:062815,
54:35:062820,	54:35:062821,	54:35:062822,	54:35:062823,	54:35:062824,
54:35:062825,	54:35:062830,	54:35:062835,	54:35:062845,	54:35:062850,
54:35:062855,	54:35:062860,	54:35:062865,	54:35:062870,	54:35:062875,
54:35:062880,	54:35:062885,	54:35:062890,	54:35:062895,	54:35:062900,
54:35:062905,	54:35:062910,	54:35:062915,	54:35:062920,	54:35:062925,
54:35:062930,	54:35:062935,	54:35:062940,	54:35:062945,	54:35:062950,
54:35:062955,	54:35:062960,	54:35:062965,	54:35:062970,	54:35:062975,

54:35:062980,	54:35:062985,	54:35:062990,	54:35:062995,	54:35:063000,
54:35:063005,	54:35:063010,	54:35:063015,	54:35:063020,	54:35:063025,
54:35:063030,	54:35:063035,	54:35:063040,	54:35:063045,	54:35:063050,
54:35:063055,	54:35:063060,	54:35:063065,	54:35:063070,	54:35:063075,
54:35:063080,	54:35:063085,	54:35:063090,	54:35:063095,	54:35:063100,
54:35:063105,	54:35:063110,	54:35:063115,	54:35:063120,	54:35:063125,
54:35:063145,	54:35:063155,	54:35:063160,	54:35:063161,	54:35:063170,
54:35:063175,	54:35:063176,	54:35:063180,	54:35:063181,	54:35:063182,
54:35:063185,	54:35:063190,	54:35:063195,	54:35:063200,	54:35:063202,
54:35:063203,	54:35:063204,	54:35:063205,	54:35:063210,	54:35:063215,
54:35:063220,	54:35:063225,	54:35:063230,	54:35:063235,	54:35:063240,
54:35:063244,	54:35:063249,	54:35:063254,	54:35:063259,	54:35:063266,
54:35:063271,	54:35:063280,	54:35:063285,	54:35:063290,	54:35:063291,
54:35:063295,	54:35:063300,	54:35:063305,	54:35:063310,	54:35:063315,
54:35:063320,	54:35:063321,	54:35:063325,	54:35:063330,	54:35:063335,
54:35:063340,	54:35:063345,	54:35:063350,	54:35:063355,	54:35:063360,
54:35:063365,	54:35:063370,	54:35:063375,	54:35:063380,	54:35:063385,
54:35:063390,	54:35:063401,	54:35:063402,	54:35:063411,	54:35:063412,
54:35:063420,	54:35:063425,	54:35:063430,	54:35:063435,	54:35:063440,
54:35:063447,	54:35:063450,	54:35:063455,	54:35:063460,	54:35:063465,
54:35:063470,	54:35:063475,	54:35:063480,	54:35:063485,	54:35:063490,
54:35:063495,	54:35:063500,	54:35:063505,	54:35:063510,	54:35:063515,
54:35:063520,	54:35:063521,	54:35:063525,	54:35:063530,	54:35:063535,
54:35:063540,	54:35:063545,	54:35:063550,	54:35:063555,	54:35:063560,
54:35:063565,	54:35:063570,	54:35:063575,	54:35:063580,	54:35:063585,
54:35:063590,	54:35:063592,	54:35:063595,	54:35:063600,	54:35:063605,
54:35:063606,	54:35:063610,	54:35:063615,	54:35:063735,	54:35:063740,
54:35:063770,	54:35:063775,	54:35:063780,	54:35:063785,	54:35:063790,
54:35:063800,	54:35:063805,	54:35:063810,	54:35:063820,	54:35:063825,
54:35:063830,	54:35:063835,	54:35:063851,	54:35:063853,	54:35:063860,
54:35:063865,	54:35:063870,	54:35:063876,	54:35:063880,	54:35:063885,
54:35:063890,	54:35:063900,	54:35:063905,	54:35:063910,	54:35:063911,
54:35:063913,	54:35:063916,	54:35:063919,	54:35:063925,	54:35:063930,
54:35:063935,	54:35:063940,	54:35:063945,	54:35:063950,	54:35:063955,
54:35:063960,	54:35:063965,	54:35:063970,	54:35:063975,	54:35:063980,
54:35:063985,	54:35:063990,	54:35:063995,	54:35:064000,	54:35:064005,
54:35:064010,	54:35:064020,	54:35:064025,	54:35:064030,	54:35:064035,
54:35:064040,	54:35:064045,	54:35:064050,	54:35:064055,	54:35:064060,
54:35:064062,	54:35:064066,	54:35:064075,	54:35:064080,	54:35:064082,
54:35:064083,	54:35:064085,	54:35:064090,	54:35:064095,	54:35:064100,
54:35:064105,	54:35:064110,	54:35:064112,	54:35:064115,	54:35:064120,
54:35:064125,	54:35:064130,	54:35:064135,	54:35:064140,	54:35:064145,
54:35:064150,	54:35:064155,	54:35:064160,	54:35:064165,	54:35:064169,
54:35:064170,	54:35:064171,	54:35:064175,	54:35:064180,	54:35:064185,
54:35:064190,	54:35:064195,	54:35:064200,	54:35:064220,	54:35:064225,

54:35:064240,	54:35:064241,	54:35:064242,	54:35:064245,	54:35:064250,
54:35:064255,	54:35:064260,	54:35:064265,	54:35:064270,	54:35:064271,
54:35:064275,	54:35:064280,	54:35:064285,	54:35:064290,	54:35:064295,
54:35:064300,	54:35:064305,	54:35:064310,	54:35:064315,	54:35:064320,
54:35:064325,	54:35:064335,	54:35:064340,	54:35:064350,	54:35:064355,
54:35:064360,	54:35:064365,	54:35:064370,	54:35:064375,	54:35:064380,
54:35:064385,	54:35:064390,	54:35:064395,	54:35:064400,	54:35:064405,
54:35:064410,	54:35:064415,	54:35:064420,	54:35:064425,	54:35:064430,
54:35:064435,	54:35:064440,	54:35:064445,	54:35:064450,	54:35:064455,
54:35:064460,	54:35:064465,	54:35:064470,	54:35:064475,	54:35:064480,
54:35:064485,	54:35:064491,	54:35:064495,	54:35:064500,	54:35:064505,
54:35:064510,	54:35:064530,	54:35:064535,	54:35:064540,	54:35:064545,
54:35:064550,	54:35:064555,	54:35:064560,	54:35:064565,	54:35:064570,
54:35:064575,	54:35:064580,	54:35:064585,	54:35:064590,	54:35:064595,
54:35:064600,	54:35:064607,	54:35:064610,	54:35:064615,	54:35:064620,
54:35:064625,	54:35:064626,	54:35:064630,	54:35:064635,	54:35:064640,
54:35:064645,	54:35:064650,	54:35:064655,	54:35:064660,	54:35:064665,
54:35:064670,	54:35:064675,	54:35:064680,	54:35:064695,	54:35:064700,
54:35:064710,	54:35:064715,	54:35:064720,	54:35:064820,	54:35:071001,
54:35:071005,	54:35:071010,	54:35:071015,	54:35:071020,	54:35:071030,
54:35:071035,	54:35:071040,	54:35:071045,	54:35:071050,	54:35:071055,
54:35:071060,	54:35:071065,	54:35:071070,	54:35:071075,	54:35:071080,
54:35:071085,	54:35:071090,	54:35:071095,	54:35:071100,	54:35:071101,
54:35:071102,	54:35:071103,	54:35:071105,	54:35:071110,	54:35:071115,
54:35:071120,	54:35:071125,	54:35:071130,	54:35:071135,	54:35:071140,
54:35:071145,	54:35:071150,	54:35:071155,	54:35:071165,	54:35:071170,
54:35:071175,	54:35:071180,	54:35:071191,	54:35:071195,	54:35:071200,
54:35:071205,	54:35:071210,	54:35:071215,	54:35:071220,	54:35:071225,
54:35:071230,	54:35:071231,	54:35:071235,	54:35:071240,	54:35:071245,
54:35:071255,	54:35:071261,	54:35:071270,	54:35:071275,	54:35:071280,
54:35:071285,	54:35:071290,	54:35:071295,	54:35:071300,	54:35:071305,
54:35:071310,	54:35:071315,	54:35:071320,	54:35:071330,	54:35:071335,
54:35:071340,	54:35:071345,	54:35:071350,	54:35:071360,	54:35:071365,
54:35:071370,	54:35:071374,	54:35:071375,	54:35:071380,	54:35:071385,
54:35:071390,	54:35:071395,	54:35:071400,	54:35:071405,	54:35:071410,
54:35:071415,	54:35:071421,	54:35:071450,	54:35:071485,	54:35:071490,
54:35:071495,	54:35:071500,	54:35:071520,	54:35:071535,	54:35:071540,
54:35:071545,	54:35:071556,	54:35:071570,	54:35:071575,	54:35:071585,
54:35:071590,	54:35:071595,	54:35:071600,	54:35:071641,	54:35:071645,
54:35:071650,	54:35:071655,	54:35:071670,	54:35:071675,	54:35:071745,
54:35:071750,	54:35:071755,	54:35:071760,	54:35:071765,	54:35:071775,
54:35:071780,	54:35:071790,	54:35:071795,	54:35:071797,	54:35:071800,
54:35:071805,	54:35:071810,	54:35:071815,	54:35:071820,	54:35:071825,
54:35:071830,	54:35:071840,	54:35:071845,	54:35:071850,	54:35:071855,
54:35:071862,	54:35:071876,	54:35:071890,	54:35:071901,	54:35:071905,



54:35:071910,	54:35:071915,	54:35:071920,	54:35:071925,	54:35:071930,
54:35:071935,	54:35:071940,	54:35:071950,	54:35:071956,	54:35:071980,
54:35:071985,	54:35:071995,	54:35:072001,	54:35:072010,	54:35:072015,
54:35:072020,	54:35:072030,	54:35:072035,	54:35:072040,	54:35:072045,
54:35:072055,	54:35:072070,	54:35:072080,	54:35:072085,	54:35:072090,
54:35:072100,	54:35:072110,	54:35:072115,	54:35:072125,	54:35:072130,
54:35:072131,	54:35:072132,	54:35:072135,	54:35:072147,	54:35:072150,
54:35:072165,	54:35:072170,	54:35:072175,	54:35:072180,	54:35:072185,
54:35:072190,	54:35:072195,	54:35:072200,	54:35:072205,	54:35:072210,
54:35:072215,	54:35:072225,	54:35:072235,	54:35:072255,	54:35:072300,
54:35:072316,	54:35:072330,	54:35:072335,	54:35:072336,	54:35:072337,
54:35:072340,	54:35:072360,	54:35:072365,	54:35:072370,	54:35:072375,
54:35:072380,	54:35:072385,	54:35:072390,	54:35:072395,	54:35:072410,
54:35:072415,	54:35:072420,	54:35:072425,	54:35:072430,	54:35:072440,
54:35:072445,	54:35:072456,	54:35:072505,	54:35:072510,	54:35:072545,
54:35:072550,	54:35:072555,	54:35:072560,	54:35:072565,	54:35:072570,
54:35:072575,	54:35:072580,	54:35:072585,	54:35:072590,	54:35:072595,
54:35:072600,	54:35:072605,	54:35:072610,	54:35:072615,	54:35:072620,
54:35:072625,	54:35:072630,	54:35:072635,	54:35:072640,	54:35:072645,
54:35:072650,	54:35:072655,	54:35:072660,	54:35:072665,	54:35:072670,
54:35:072675,	54:35:072680,	54:35:072685,	54:35:072690,	54:35:072695,
54:35:072700,	54:35:072705,	54:35:072710,	54:35:072715,	54:35:072720,
54:35:072725,	54:35:072730,	54:35:072735,	54:35:072740,	54:35:072745,
54:35:072750,	54:35:072755,	54:35:072760,	54:35:072765,	54:35:072770,
54:35:072776,	54:35:072780,	54:35:072785,	54:35:072790,	54:35:072795,
54:35:072800,	54:35:072805,	54:35:072810,	54:35:072815,	54:35:072820,
54:35:072825,	54:35:072830,	54:35:072835,	54:35:072840,	54:35:072845,
54:35:072850,	54:35:072855,	54:35:072860,	54:35:072865,	54:35:072870,
54:35:072875,	54:35:072880,	54:35:072885,	54:35:072890,	54:35:072892,
54:35:072895,	54:35:072900,	54:35:072905,	54:35:072910,	54:35:072915,
54:35:072920,	54:35:072930,	54:35:072935,	54:35:072940,	54:35:072945,
54:35:072950,	54:35:072955,	54:35:072960,	54:35:072965,	54:35:072970,
54:35:072975,	54:35:072980,	54:35:072985,	54:35:072990,	54:35:072995,
54:35:073000,	54:35:073001,	54:35:073005,	54:35:073010,	54:35:073020,
54:35:073025,	54:35:073035,	54:35:073040,	54:35:073045,	54:35:073050,
54:35:073055,	54:35:073065,	54:35:073070,	54:35:073075,	54:35:073080,
54:35:073090,	54:35:073095,	54:35:073100,	54:35:073105,	54:35:073110,
54:35:073115,	54:35:073120,	54:35:073125,	54:35:073130,	54:35:073135,
54:35:073140,	54:35:073145,	54:35:073150,	54:35:073155,	54:35:073160,
54:35:073165,	54:35:073170,	54:35:073175,	54:35:073180,	54:35:073185,
54:35:073191,	54:35:073195,	54:35:073200,	54:35:073205,	54:35:073210,
54:35:073215,	54:35:073220,	54:35:073225,	54:35:073230,	54:35:073235,
54:35:073240,	54:35:073245,	54:35:073250,	54:35:073251,	54:35:073255,
54:35:073260,	54:35:073265,	54:35:073270,	54:35:073275,	54:35:073280,
54:35:073285,	54:35:073290,	54:35:073295,	54:35:073300,	54:35:073305,



54:35:073310,	54:35:073315,	54:35:073320,	54:35:073325,	54:35:073330,
54:35:073335,	54:35:073340,	54:35:073345,	54:35:073355,	54:35:073360,
54:35:073365,	54:35:073370,	54:35:073375,	54:35:073380,	54:35:073385,
54:35:073390,	54:35:073395,	54:35:073400,	54:35:073405,	54:35:073410,
54:35:073415,	54:35:073420,	54:35:073425,	54:35:073430,	54:35:073435,
54:35:073445,	54:35:073450,	54:35:073455,	54:35:073460,	54:35:073465,
54:35:073470,	54:35:073475,	54:35:073480,	54:35:073485,	54:35:073490,
54:35:073495,	54:35:073500,	54:35:073505,	54:35:073510,	54:35:073515,
54:35:073520,	54:35:073525,	54:35:073530,	54:35:073535,	54:35:073540,
54:35:073545,	54:35:073550,	54:35:073555,	54:35:073560,	54:35:073565,
54:35:073570,	54:35:073575,	54:35:073580,	54:35:073585,	54:35:073590,
54:35:073595,	54:35:073600,	54:35:073605,	54:35:073610,	54:35:073615,
54:35:073620,	54:35:073625,	54:35:073630,	54:35:073635,	54:35:073640,
54:35:073645,	54:35:073650,	54:35:073655,	54:35:073660,	54:35:073670,
54:35:073675,	54:35:073680,	54:35:073685,	54:35:073690,	54:35:073695,
54:35:073700,	54:35:073705,	54:35:073710,	54:35:073720,	54:35:073725,
54:35:073730,	54:35:073735,	54:35:073745,	54:35:073750,	54:35:073756,
54:35:073760,	54:35:073765,	54:35:073770,	54:35:073775,	54:35:073780,
54:35:073785,	54:35:073790,	54:35:073795,	54:35:073800,	54:35:073805,
54:35:073810,	54:35:073815,	54:35:073820,	54:35:073825,	54:35:073830,
54:35:073835,	54:35:073840,	54:35:073843,	54:35:073845,	54:35:073846,
54:35:073850,	54:35:073855,	54:35:073860,	54:35:073865,	54:35:073870,
54:35:073875,	54:35:073880,	54:35:073885,	54:35:073890,	54:35:073895,
54:35:073900,	54:35:073915,	54:35:073920,	54:35:073925,	54:35:073930,
54:35:073940,	54:35:073945,	54:35:073950,	54:35:073955,	54:35:073960,
54:35:073965,	54:35:073970,	54:35:073975,	54:35:073980,	54:35:073985,
54:35:073990,	54:35:073995,	54:35:074000,	54:35:074005,	54:35:074010,
54:35:074015,	54:35:074020,	54:35:074025,	54:35:074030,	54:35:074035,
54:35:074040,	54:35:074045,	54:35:074055,	54:35:074060,	54:35:074065,
54:35:074070,	54:35:074075,	54:35:074090,	54:35:074095,	54:35:074100,
54:35:074105,	54:35:074110,	54:35:074115,	54:35:074120,	54:35:074122,
54:35:074125,	54:35:074130,	54:35:074135,	54:35:074140,	54:35:074145,
54:35:074150,	54:35:074155,	54:35:074160,	54:35:074165,	54:35:074170,
54:35:074175,	54:35:074180,	54:35:074185,	54:35:074195,	54:35:074200,
54:35:074205,	54:35:074210,	54:35:074215,	54:35:074220,	54:35:074225,
54:35:074230,	54:35:074235,	54:35:074240,	54:35:074245,	54:35:074250,
54:35:074255,	54:35:074260,	54:35:074265,	54:35:074270,	54:35:074275,
54:35:074280,	54:35:074285,	54:35:074290,	54:35:074295,	54:35:074300,
54:35:074301,	54:35:074305,	54:35:074310,	54:35:074315,	54:35:074320,
54:35:074325,	54:35:074330,	54:35:074336,	54:35:074340,	54:35:074345,
54:35:074350,	54:35:074355,	54:35:074360,	54:35:074365,	54:35:074370,
54:35:074371,	54:35:074375,	54:35:074380,	54:35:074385,	54:35:074390,
54:35:074395,	54:35:074400,	54:35:074410,	54:35:074425,	54:35:074430,
54:35:074435,	54:35:074440,	54:35:074445,	54:35:074450,	54:35:074455,
54:35:074460,	54:35:074465,	54:35:074470,	54:35:074475,	54:35:074480,

54:35:074485,	54:35:074490,	54:35:074495,	54:35:074500,	54:35:074505,
54:35:074510,	54:35:074515,	54:35:074525,	54:35:074530,	54:35:074532,
54:35:074533,	54:35:074535,	54:35:074540,	54:35:074550,	54:35:074555,
54:35:074561,	54:35:074562,	54:35:074563,	54:35:074565,	54:35:074570,
54:35:074576,	54:35:074595,	54:35:074600,	54:35:074605,	54:35:074610,
54:35:074615,	54:35:074620,	54:35:074625,	54:35:074630,	54:35:074640,
54:35:074645,	54:35:074650,	54:35:074656,	54:35:074660,	54:35:074666,
54:35:074671,	54:35:074675,	54:35:074680,	54:35:074690,	54:35:074695,
54:35:074700,	54:35:077280,	54:35:081000,	54:35:081005,	54:35:081010,
54:35:081015,	54:35:081017,	54:35:081020,	54:35:081025,	54:35:081030,
54:35:081031,	54:35:081035,	54:35:081040,	54:35:081091,	54:35:081111,
54:35:081240,	54:35:081295,	54:35:081300,	54:35:081330,	54:35:081375,
54:35:082610,	54:35:082620,	54:35:082625,	54:35:082630,	54:35:082670,
54:35:082725,	54:35:083920,	54:35:101005,	54:35:101010,	54:35:101011,
54:35:101015,	54:35:101020,	54:35:101025,	54:35:101030,	54:35:101031,
54:35:101032,	54:35:101035,	54:35:101040,	54:35:101045,	54:35:101051,
54:35:101060,	54:35:101065,	54:35:101075,	54:35:101080,	54:35:101085,
54:35:101090,	54:35:101095,	54:35:101100,	54:35:101105,	54:35:101110,
54:35:101115,	54:35:101120,	54:35:101125,	54:35:101130,	54:35:101135,
54:35:101136,	54:35:101142,	54:35:101146,	54:35:101150,	54:35:101155,
54:35:101160,	54:35:101175,	54:35:101180,	54:35:101185,	54:35:101190,
54:35:101195,	54:35:101196,	54:35:101200,	54:35:101205,	54:35:101210,
54:35:101215,	54:35:101220,	54:35:101230,	54:35:101251,	54:35:101252,
54:35:101256,	54:35:101275,	54:35:101295,	54:35:101306,	54:35:101310,
54:35:101315,	54:35:101320,	54:35:101325,	54:35:101326,	54:35:101335,
54:35:101340,	54:35:101345,	54:35:101350,	54:35:101355,	54:35:101360,
54:35:101365,	54:35:101370,	54:35:101375,	54:35:101380,	54:35:101385,
54:35:101390,	54:35:101395,	54:35:101400,	54:35:101406,	54:35:101410,
54:35:101415,	54:35:101420,	54:35:101430,	54:35:101435,	54:35:101440,
54:35:101445,	54:35:101450,	54:35:101455,	54:35:101460,	54:35:101465,
54:35:101470,	54:35:101475,	54:35:101480,	54:35:101485,	54:35:101490,
54:35:101495,	54:35:101505,	54:35:101510,	54:35:101515,	54:35:101520,
54:35:101525,	54:35:101531,	54:35:101550,	54:35:101555,	54:35:101560,
54:35:101570,	54:35:101575,	54:35:101580,	54:35:101585,	54:35:101590,
54:35:101600,	54:35:101605,	54:35:101610,	54:35:101611,	54:35:101615,
54:35:101620,	54:35:101625,	54:35:101630,	54:35:101640,	54:35:101645,
54:35:101655,	54:35:101660,	54:35:101665,	54:35:101685,	54:35:101690,
54:35:101695,	54:35:101705,	54:35:101710,	54:35:101715,	54:35:101720,
54:35:101730,	54:35:101731,	54:35:101740,	54:35:101745,	54:35:101755,
54:35:101760,	54:35:101765,	54:35:101770,	54:35:111005,	54:35:111010,
54:35:111015,	54:35:111020,	54:35:111025,	54:35:111030,	54:35:111035,
54:35:111040,	54:35:111045,	54:35:111050,	54:35:111055,	54:35:111060,
54:35:111065,	54:35:111070,	54:35:111075,	54:35:111080,	54:35:111085,
54:35:111090,	54:35:111095,	54:35:111097,	54:35:111100,	54:35:111105,
54:35:111110,	54:35:111115,	54:35:111120,	54:35:111125,	54:35:111130,

54:35:111135, 54:35:111140, 54:35:111145, 54:35:111150, 54:35:111155,  
 54:35:111160, 54:35:111165, 54:35:111170, 54:35:111175, 54:35:111180,  
 54:35:111185, 54:35:111190, 54:35:111200, 54:35:111210, 54:35:111220,  
 54:35:111225, 54:35:111230, 54:35:111235, 54:35:111240, 54:35:111245,  
 54:35:111250, 54:35:111260, 54:35:111265, 54:35:111270, 54:35:111275,  
 54:35:111280, 54:35:111285, 54:35:111290, 54:35:111295, 54:35:111300,  
 54:35:111305, 54:35:111310, 54:35:111315, 54:35:111320, 54:35:111325,  
 54:35:111326, 54:35:111330, 54:35:111340, 54:35:111341, 54:35:111345,  
 54:35:111350, 54:35:111355, 54:35:111360, 54:35:111365, 54:35:111370,  
 54:35:111375, 54:35:111380, 54:35:111385, 54:35:111390, 54:35:111395,  
 54:35:111400, 54:35:111405, 54:35:111410, 54:35:111415, 54:35:111420,  
 54:35:111425, 54:35:111430, 54:35:111435, 54:35:111440, 54:35:111445,  
 54:35:111446, 54:35:111450, 54:35:111455, 54:35:111456, 54:35:111460,  
 54:35:111465, 54:35:111470, 54:35:111475, 54:35:111480, 54:35:111485,  
 54:35:111486, 54:35:111490, 54:35:111495, 54:35:111500, 54:35:111505,  
 54:35:111510, 54:35:111515, 54:35:111520, 54:35:111525, 54:35:111530,  
 54:35:111535, 54:35:111540, 54:35:111545, 54:35:111550, 54:35:111560,  
 54:35:111565, 54:35:111570, 54:35:111575, 54:35:111580, 54:35:111585,  
 54:35:111590, 54:35:111595, 54:35:111600, 54:35:111605, 54:35:111610,  
 54:35:111615, 54:35:111620, 54:35:111625, 54:35:111630, 54:35:111635.

6. Перечень координат характерных точек границ первой подзоны ПАТ аэродрома Новосибирск (Гвардейский) представлен в таблице 2, карта-схема границ подзоны представлена в приложении № 2 к настоящему приложению.

Таблица 2

Координаты границ первой подзоны ПАТ аэродрома Новосибирск  
(Гвардейский)

Наименование: 1 подзона ПАТ аэродрома Новосибирск (Гвардейский)		
Площадь подзоны: 326 111 м <sup>2</sup>		
Обозначение характерных точек границ	Координаты, м (система координат МСК НСО зона 4)	
	X	Y
1	495405.71	4197806.47
2	495373.32	4197987.14
3	495365.30	4198032.36
4	495354.31	4198094.33
5	495259.46	4198092.36
6	495175.32	4198090.48
7	495135.75	4198089.84
8	494862.44	4198111.96
9	494744.10	4198146.13
10	494665.84	4198220.75
11	494623.41	4198202.64
12	494639.36	4198170.41
13	494508.68	4198080.44
14	494395.48	4198139.72

Наименование: 1 подзона ПАТ аэродрома Новосибирск (Гвардейский)		
Площадь подзоны: 326 111 м <sup>2</sup>		
Обозначение характерных точек границ	Координаты, м (система координат МСК НСО зона 4)	
	X	Y
15	494381.22	4198165.97
16	494371.38	4198198.58
17	494363.40	4198234.34
18	494287.93	4198212.78
19	494288.42	4198210.38
20	494294.63	4198179.24
21	494303.55	4198134.60
22	494303.44	4198133.84
23	494285.36	4197990.99
24	494278.55	4197937.34
25	494269.01	4197862.02
26	494265.44	4197833.85
27	494630.66	4197817.30
28	494768.33	4197817.76
29	495086.15	4197855.13
30	495280.26	4197860.19
31	495306.01	4197857.70
32	495329.58	4197851.59
33	495345.43	4197843.75
1	495405.71	4197806.47
34	495694.30	4197250.35
35	495679.64	4197283.53
36	495532.25	4197215.03
37	495548.92	4197150.54
38	495653.32	4197212.41
39	495656.23	4197227.50
34	495694.30	4197250.35

7. Муниципальное образование Новосибирской области, на территории которой располагается первая подзона: городской округ город Новосибирск.

8. Кадастровый квартал, на территории которого располагается первая подзона: 54:35:033735.

9. Перечень координат характерных точек границ второй подзоны ПАТ представлен в таблице 3, карта-схема границ подзоны представлена в приложении № 3 к настоящему приложению.

Таблица 3

**Координаты границ второй подзоны ПАТ аэродрома Новосибирск  
(Гвардейский)**

Наименование: 2 подзона ПАТ аэродрома Новосибирск (Гвардейский)		
Площадь подзоны: 317 285 м <sup>2</sup>		
Обозначение характерных точек границ	Координаты, м (система координат МСК НСО зона 4)	
	X	Y
1	495405.71	4197806.47
2	495373.32	4197987.14
3	495365.30	4198032.36
4	495354.31	4198094.33
5	495259.46	4198092.36
6	495175.32	4198090.48
7	495135.75	4198089.84
8	494862.44	4198111.96
9	494744.10	4198146.13
10	494665.84	4198220.75
11	494623.41	4198202.64
12	494639.36	4198170.41
13	494508.68	4198080.44
14	494395.48	4198139.72
15	494381.22	4198165.97
16	494371.38	4198198.58
17	494363.40	4198234.34
18	494287.93	4198212.78
19	494288.42	4198210.38
20	494294.63	4198179.24
21	494303.55	4198134.60
22	494303.44	4198133.84
23	494285.36	4197990.99
24	494278.55	4197937.34
25	494269.01	4197862.02
26	494265.44	4197833.85
27	494630.66	4197817.30
28	494768.33	4197817.76
29	495086.15	4197855.13
30	495280.26	4197860.19
31	495306.01	4197857.70
32	495329.58	4197851.59
33	495345.43	4197843.75
1	495405.71	4197806.47

10. Муниципальное образование Новосибирской области, на территории которого располагается вторая подзона: городской округ город Новосибирск.

11. Кадастровый квартал, на территории которого располагается вторая подзона: 54:35:033735.

12. Перечень координат характерных точек границ третьей подзоны ПАТ аэродрома Новосибирск (Гвардейский) представлен в таблице 4,

карта-схема границ подзоны представлена в приложении № 4 к настоящему приложению.

Таблица 4

Координаты границ третьей подзоны ПАТ аэродрома Новосибирск  
(Гвардейский)

Наименование: 3 подзона ПАТ Новосибирск (Гвардейский)		
Площадь подзоны: 750 000 000 м <sup>2</sup>		
Наименование: часть 3 подзоны ПАТ Новосибирск (Гвардейский) в зоне 3 МСК НСО		
Площадь части подзоны: 24 241 364 м <sup>2</sup>		
Обозначение характерных точек границ	Координаты, м (система координат МСК НСО, зона 3)	
	X	Y
1	508795.72	3380194.57
2	508823.76	3380511.27
3	508825.31	3380527.51
4	508828.73	3380528.29
5	508829.88	3380528.56
6	508832.56	3380529.12
7	508835.60	3380557.04
8	508837.48	3380574.30
9	508837.77	3380576.90
10	508843.85	3380633.14
11	508844.13	3380635.17
12	508844.69	3380640.38
13	508846.53	3380657.18
14	508843.78	3380670.59
15	508838.58	3380695.99
16	508837.36	3380701.88
17	508830.10	3380700.45
18	508828.76	3380700.19
19	508825.37	3380717.08
20	508829.13	3380751.90
21	508829.62	3380758.43
22	508830.64	3380759.61
23	508833.83	3380760.23
24	508842.79	3380759.21
25	508843.51	3380764.90
26	508851.53	3380799.73
27	508859.83	3380836.11
28	508854.32	3380840.40
29	508855.24	3380849.27
30	508857.11	3380867.51
31	508856.87	3380879.74
32	508847.33	3380882.44
33	508848.58	3380888.50
34	508848.21	3380889.70
35	508852.16	3380905.66
36	508873.09	3380900.77
37	508873.59	3380900.66
38	508876.02	3380927.58
39	508857.29	3380932.08

Наименование: 3 подзона ПАТ Новосибирск (Гвардейский)		
Площадь подзоны: 750 000 000 м <sup>2</sup>		
Наименование: часть 3 подзоны ПАТ Новосибирск (Гвардейский) в зоне 3 МСК НСО		
Площадь части подзоны: 24 241 364 м <sup>2</sup>		
Обозначение характерных точек границ	Координаты, м (система координат МСК НСО, зона 3)	
	X	Y
40	508864.78	3380963.07
41	508866.46	3380970.54
42	508871.26	3380991.18
43	508876.08	3381011.22
44	508883.19	3381051.11
45	508858.44	3381075.52
46	508854.25	3381077.23
47	508860.74	3381101.43
48	508886.41	3381156.16
49	508898.85	3381271.86
50	508906.82	3381346.15
51	508905.88	3381351.79
52	508908.32	3381351.92
53	508908.18	3381354.19
54	508907.98	3381356.95
55	508906.64	3381378.72
56	508891.36	3381451.28
57	508899.56	3381901.83
58	508912.35	3381994.16
59	508925.59	3382163.48
60	508955.32	3382161.63
61	508963.98	3382161.15
62	508964.25	3382165.97
63	508980.12	3382164.84
64	508981.29	3382185.50
65	509000.01	3382185.64
66	509020.00	3382186.44
67	509019.09	3382157.73
68	509038.75	3382156.36
69	509040.84	3382173.51
70	509051.02	3382170.62
71	509055.97	3382167.50
72	509073.30	3382159.38
73	509090.14	3382157.98
74	509105.33	3382156.92
75	509122.95	3382156.34
76	509140.46	3382155.39
77	509153.55	3382150.79
78	509154.18	3382158.65
79	509156.38	3382183.66
80	509157.47	3382190.63
81	509161.81	3382220.81
82	509162.30	3382224.32
83	509167.51	3382253.14
84	509173.30	3382284.43
85	509175.13	3382296.32

Наименование: 3 подзона ПАТ Новосибирск (Гвардейский)		
Площадь подзоны: 750 000 000 м <sup>2</sup>		
Наименование: часть 3 подзоны ПАТ Новосибирск (Гвардейский) в зоне 3 МСК НСО		
Площадь части подзоны: 24 241 364 м <sup>2</sup>		
Обозначение характерных точек границ	Координаты, м (система координат МСК НСО, зона 3)	
	X	Y
86	509182.85	3382333.98
87	509185.92	3382362.25
88	509187.48	3382371.78
89	509190.79	3382395.23
90	509193.61	3382419.00
91	509193.75	3382427.45
92	509195.75	3382446.70
93	509198.10	3382465.01
94	509201.66	3382478.23
95	509211.87	3382503.23
96	509240.21	3382582.04
97	509308.40	3382629.91
98	509347.85	3382688.97
99	509361.70	3382709.69
100	509370.41	3382722.72
101	509463.38	3382861.87
102	509472.82	3382869.39
103	509515.86	3382903.59
104	509537.38	3382920.68
105	509550.94	3382931.49
106	509546.06	3382944.14
107	509535.95	3382970.43
108	509536.90	3382977.04
109	509541.53	3383009.13
110	509561.49	3383038.46
111	509564.36	3383038.90
112	509625.80	3383130.51
113	509747.45	3383313.45
114	509800.94	3383474.44
115	509798.35	3383484.87
116	509806.54	3383497.52
117	509750.05	3383502.04
118	509688.83	3383506.56
119	509615.98	3383519.15
120	509534.24	3383540.89
121	509485.13	3383555.60
122	509457.88	3383572.74
123	509426.01	3383598.15
124	509395.12	3383641.85
125	509369.47	3383776.74
126	509366.71	3383882.66
127	509366.44	3383963.61
128	509359.52	3384062.65
129	509313.54	3384244.73
130	509296.58	3384309.22
131	509269.32	3384371.06



Наименование: 3 подзона ПАТ Новосибирск (Гвардейский)		
Площадь подзоны: 750 000 000 м <sup>2</sup>		
Наименование: часть 3 подзоны ПАТ Новосибирск (Гвардейский) в зоне 3 МСК НСО		
Площадь части подзоны: 24 241 364 м <sup>2</sup>		
Обозначение характерных точек границ	Координаты, м (система координат МСК НСО, зона 3)	
	X	Y
132	509221.78	3384403.87
133	509147.33	3384429.20
134	509047.47	3384434.41
135	508994.19	3384423.30
136	508945.14	3384405.28
137	508874.14	3384353.97
138	508850.36	3384335.83
139	508784.58	3384266.56
140	508723.66	3384194.28
141	508674.03	3384120.66
142	508640.99	3384058.68
143	508633.13	3384036.38
144	508581.09	3383907.61
145	508521.02	3383803.74
146	508455.75	3383697.43
147	508341.03	3383569.97
148	508263.65	3383491.79
149	508205.65	3383444.94
150	508146.19	3383399.79
151	508089.90	3383367.30
152	508080.08	3383361.66
153	508062.71	3383355.24
154	508006.46	3383346.04
155	507996.74	3383344.95
156	507865.25	3383265.63
157	507783.56	3383253.33
158	507733.28	3383243.18
159	507649.96	3383238.85
160	507531.61	3383240.68
161	507515.70	3383237.81
162	507491.50	3383233.48
163	507193.90	3383099.86
164	507095.47	3383084.36
165	507040.25	3383089.88
166	507013.17	3383100.92
167	506955.77	3383114.60
168	506837.75	3383148.84
169	506804.33	3383156.27
170	506740.20	3383162.21
171	506636.74	3383178.28
172	506525.73	3383188.45
173	506441.57	3383181.94
174	506415.07	3383169.04
175	506324.64	3383130.82
176	506078.62	3383067.19
177	506076.96	3383059.77

Наименование: 3 подзона ПАТ Новосибирск (Гвардейский)		
Площадь подзоны: 750 000 000 м <sup>2</sup>		
Наименование: часть 3 подзоны ПАТ Новосибирск (Гвардейский) в зоне 3 МСК НСО		
Площадь части подзоны: 24 241 364 м <sup>2</sup>		
Обозначение характерных точек границ	Координаты, м (система координат МСК НСО, зона 3)	
	X	Y
178	506072.67	3383028.24
179	506071.79	3383022.58
180	506069.16	3383005.68
181	506068.70	3383002.72
182	506063.67	3382928.27
183	506048.82	3382836.19
184	506028.21	3382712.05
185	506021.81	3382668.99
186	505996.83	3382526.04
187	505989.26	3382456.54
188	505987.61	3382440.95
189	505979.23	3382425.69
190	505971.36	3382369.93
191	505970.11	3382361.48
192	505966.36	3382313.21
193	505959.91	3382305.31
194	505927.82	3382184.71
195	505926.91	3382174.75
196	505891.05	3381970.12
197	505818.34	3381554.45
198	505784.49	3381527.04
199	505741.60	3381155.94
200	505692.59	3380854.06
201	505699.02	3380849.08
202	505632.90	3380448.29
203	505622.82	3380390.38
204	505619.48	3380367.75
205	505647.40	3380309.90
206	505652.99	3380300.59
207	505660.27	3380288.46
208	505663.04	3380283.81
209	505666.02	3380278.80
210	505674.95	3380283.07
211	505683.44	3380287.10
212	505693.79	3380301.39
213	505709.75	3380260.29
214	505725.92	3380250.40
215	505743.26	3380184.22
216	505720.13	3380191.91
217	505710.73	3380198.81
218	505699.46	3380206.83
219	505683.36	3380215.65
220	505668.15	3380191.94
221	505666.84	3380184.21
222	505671.23	3380177.44
223	505671.83	3380168.73

Наименование: 3 подзона ПАТ Новосибирск (Гвардейский)		
Площадь подзоны: 750 000 000 м <sup>2</sup>		
Наименование: часть 3 подзоны ПАТ Новосибирск (Гвардейский) в зоне 3 МСК НСО		
Площадь части подзоны: 24 241 364 м <sup>2</sup>		
Обозначение характерных точек границ	Координаты, м (система координат МСК НСО, зона 3)	
	X	Y
224	505639.14	3380133.75
225	505659.49	3380117.05
226	505673.36	3380105.26
227	505692.49	3380094.34
228	505710.89	3380079.98
229	505737.31	3380121.12
230	505753.83	3380116.84
231	505774.72	3380101.97
232	505790.88	3380090.43
233	505805.93	3380079.56
234	505820.91	3380068.75
235	505827.41	3380057.15
236	505807.56	3380070.95
237	505780.16	3380034.19
238	505799.41	3380019.23
239	505880.16	3379957.80
240	505970.15	3379876.83
241	506152.56	3379679.82
242	505978.27	3379557.98
243	505933.24	3379548.40
244	505902.94	3379550.77
245	505862.28	3379556.70
246	505791.30	3379561.71
247	505749.42	3379570.00
248	505702.62	3379572.97
249	505677.32	3379573.72
250	505636.66	3379582.03
251	505606.82	3379574.28
252	505597.24	3379573.88
253	505532.31	3379571.11
254	505470.52	3379528.07
255	505447.13	3379499.84
256	505440.83	3379475.20
257	505438.97	3379457.64
258	505438.36	3379451.94
259	505451.81	3379442.03
260	505461.63	3379448.21
261	505475.22	3379467.66
262	505487.57	3379484.90
263	505501.25	3379499.66
264	505512.29	3379513.10
265	505523.39	3379516.71
266	505531.97	3379509.27
267	505529.37	3379478.60
268	505519.48	3379460.21
269	505515.86	3379455.17

Наименование: 3 подзона ПАТ Новосибирск (Гвардейский)		
Площадь подзоны: 750 000 000 м <sup>2</sup>		
Наименование: часть 3 подзоны ПАТ Новосибирск (Гвардейский) в зоне 3 МСК НСО		
Площадь части подзоны: 24 241 364 м <sup>2</sup>		
Обозначение характерных точек границ	Координаты, м (система координат МСК НСО, зона 3)	
	X	Y
270	505504.59	3379439.35
271	505487.29	3379409.91
272	505462.65	3379374.40
273	505445.25	3379351.08
274	505429.28	3379335.17
275	505409.55	3379325.48
276	505392.34	3379321.80
277	505386.53	3379321.82
278	505371.42	3379321.87
279	505354.26	3379329.33
280	505333.40	3379340.47
281	505320.73	3379340.51
282	505313.72	3379340.54
283	505285.49	3379334.53
284	505254.68	3379329.71
285	505235.05	3379327.32
286	505221.54	3379323.63
287	505207.89	3379311.44
288	505196.79	3379284.48
289	505185.58	3379253.83
290	505174.48	3379229.21
291	505170.67	3379202.19
292	505172.99	3379182.56
293	505175.43	3379167.74
294	505174.17	3379153.05
295	505161.80	3379138.30
296	505150.66	3379122.36
297	505145.68	3379099.00
298	505138.13	3379062.12
299	505133.15	3379041.35
300	505126.95	3379014.34
301	505120.66	3378992.28
302	505110.77	3378967.63
303	505099.60	3378950.51
304	505099.51	3378929.60
305	505100.64	3378909.87
306	505109.22	3378901.25
307	505143.60	3378872.89
308	505127.56	3378860.76
309	505109.03	3378852.14
310	505089.38	3378843.62
311	505074.55	3378831.46
312	505064.68	3378816.69
313	505068.36	3378806.80
314	505081.80	3378796.99
315	505103.93	3378800.46

Наименование: 3 подзона ПАТ Новосибирск (Гвардейский)		
Площадь подзоны: 750 000 000 м <sup>2</sup>		
Наименование: часть 3 подзоны ПАТ Новосибирск (Гвардейский) в зоне 3 МСК НСО		
Площадь части подзоны: 24 241 364 м <sup>2</sup>		
Обозначение характерных точек границ	Координаты, м (система координат МСК НСО, зона 3)	
	X	Y
316	505142.04	3378802.89
317	505116.03	3378749.99
318	505103.79	3378770.95
319	505090.32	3378774.74
320	505077.97	3378766.24
321	505065.64	3378760.15
322	505050.98	3378763.87
323	505041.20	3378772.48
324	505032.57	3378784.84
325	505030.22	3378799.55
326	505024.03	3378806.98
327	505020.42	3378798.41
328	505020.37	3378788.55
329	505008.09	3378793.52
330	505004.44	3378805.87
331	504997.08	3378816.92
332	504984.78	3378815.71
333	504977.34	3378803.50
334	504963.77	3378787.46
335	504953.94	3378778.93
336	504931.82	3378776.65
337	504907.22	3378775.46
338	504887.50	3378773.07
339	504869.16	3378785.48
340	504849.47	3378786.73
341	504832.30	3378794.18
342	504812.62	3378802.84
343	504801.66	3378813.92
344	504790.60	3378828.78
345	504778.37	3378839.87
346	504766.10	3378850.98
347	504759.23	3378859.16
348	504750.87	3378869.05
349	504751.52	3378880.57
350	504751.58	3378897.78
351	504752.85	3378912.59
352	504751.58	3378918.06
353	504340.80	3378498.49
354	504202.53	3378357.28
355	503250.22	3376709.96
356	503249.38	3376708.57
357	503236.86	3376686.77
358	503232.88	3376679.98
359	502592.53	3375572.29
360	502092.53	3374672.26
361	500713.82	3373430.20

Наименование: 3 подзона ПАТ Новосибирск (Гвардейский)		
Площадь подзоны: 750 000 000 м <sup>2</sup>		
Наименование: часть 3 подзоны ПАТ Новосибирск (Гвардейский) в зоне 3 МСК НСО		
Площадь части подзоны: 24 241 364 м <sup>2</sup>		
Обозначение характерных точек границ	Координаты, м (система координат МСК НСО, зона 3)	
	X	Y
362	499819.78	3372489.75
363	499548.03	3372235.55
364	499546.32	3372234.11
365	499551.32	3372226.02
366	499553.79	3372222.07
367	499449.07	3372058.87
368	499318.00	3371886.75
369	499267.49	3371820.42
370	499044.11	3371527.10
371	499150.71	3371184.40
372	499000.78	3371066.73
373	498774.76	3370886.77
374	498733.60	3370780.70
1	508795.72	3380194.57

Наименование: часть 3 подзоны ПАТ Новосибирск (Гвардейский) в зоне 4 МСК НСО		
Площадь части подзоны: 725 758 636 м <sup>2</sup>		
Обозначение характерных точек границ	Координаты, м (система координат МСК НСО, зона 4)	
	X	Y
1	507303.86	4189184.09
2	514326.79	4196344.89
3	492908.39	4217350.89
4	475403.39	4199502.23
5	496821.79	4178496.23
6	497656.87	4179347.70
7	497693.39	4179455.33
8	497911.45	4179644.82
9	498056.17	4179768.79
10	497934.97	4180106.56
11	498145.52	4180409.16
12	498193.13	4180477.59
13	498316.67	4180655.16
14	498414.28	4180822.69
15	498411.64	4180826.53
16	498406.30	4180834.39
17	498407.94	4180835.90
18	498668.49	4181101.51
19	499521.21	4182079.37
20	500845.12	4183379.33
21	501305.93	4184299.88
22	501898.02	4185433.89
23	501901.71	4185440.83
24	501913.27	4185463.15
25	501914.05	4185464.59
26	502794.58	4187151.05

Наименование: часть 3 подзоны ПАТ Новосибирск (Гвардейский) в зоне 4 МСК НСО		
Площадь части подзоны: 725 758 636 м <sup>2</sup>		
Обозначение характерных точек границ	Координаты, м (система координат МСК НСО, зона 4)	
	X	Y
27	502926.63	4187298.04
28	503318.94	4187734.81
29	503320.45	4187729.40
30	503319.81	4187714.55
31	503320.49	4187697.35
32	503320.34	4187685.82
33	503329.12	4187676.30
34	503336.33	4187668.42
35	503349.06	4187657.85
36	503361.76	4187647.30
37	503373.44	4187632.93
38	503384.87	4187622.33
39	503404.90	4187614.53
40	503422.37	4187607.82
41	503442.09	4187607.43
42	503460.95	4187595.82
43	503480.54	4187599.04
44	503505.06	4187601.30
45	503527.06	4187604.52
46	503536.52	4187613.46
47	503549.38	4187630.07
48	503556.29	4187642.58
49	503568.52	4187644.33
50	503576.35	4187633.61
51	503580.53	4187621.42
52	503593.01	4187616.99
53	503592.63	4187626.84
54	503595.87	4187635.54
55	503602.37	4187628.39
56	503605.35	4187613.80
57	503614.51	4187601.81
58	503624.64	4187593.65
59	503639.45	4187590.56
60	503651.50	4187597.18
61	503663.48	4187606.20
62	503677.09	4187602.99
63	503690.22	4187582.58
64	503713.93	4187636.53
65	503675.97	4187632.47
66	503654.01	4187628.06
67	503640.16	4187637.28
68	503636.06	4187647.00
69	503645.29	4187662.18
70	503659.58	4187674.95
71	503678.84	4187684.30
72	503696.98	4187693.73
73	503712.48	4187706.53
74	503676.92	4187733.37

Наименование: часть 3 подзоны ПАТ Новосибирск (Гвардейский) в зоне 4 МСК НСО		
Площадь части подзоны: 725 758 636 м <sup>2</sup>		
Обозначение характерных точек границ	Координаты, м (система координат МСК НСО, зона 4)	
	X	Y
75	503667.98	4187741.62
76	503666.00	4187761.29
77	503665.19	4187782.17
78	503675.62	4187799.76
79	503684.44	4187824.80
80	503689.77	4187847.12
81	503694.80	4187874.35
82	503698.89	4187895.32
83	503704.84	4187932.47
84	503708.82	4187956.04
85	503719.26	4187972.44
86	503730.98	4187987.70
87	503731.61	4188002.43
88	503728.54	4188017.11
89	503725.37	4188036.63
90	503728.02	4188063.79
91	503738.05	4188088.86
92	503747.93	4188119.96
93	503757.86	4188147.36
94	503770.97	4188160.13
95	503784.31	4188164.39
96	503803.81	4188167.63
97	503834.38	4188173.76
98	503862.33	4188180.99
99	503869.33	4188181.25
100	503881.99	4188181.76
101	503903.30	4188171.52
102	503920.77	4188164.81
103	503935.86	4188165.41
104	503941.67	4188165.64
105	503958.70	4188170.05
106	503977.99	4188180.59
107	503993.26	4188197.16
108	504009.64	4188221.20
109	504032.73	4188257.74
110	504048.74	4188287.89
111	504059.32	4188304.18
112	504062.72	4188309.38
113	504071.81	4188328.15
114	504073.09	4188358.91
115	504064.20	4188365.97
116	504053.27	4188361.88
117	504042.82	4188347.98
118	504029.78	4188332.66
119	504018.19	4188314.91
120	504005.45	4188294.89
121	503995.91	4188288.30
122	503982.04	4188297.62



Наименование: часть 3 подзоны ПАТ Новосибирск (Гвардейский) в зоне 4 МСК НСО		
Площадь части подзоны: 725 758 636 м <sup>2</sup>		
Обозначение характерных точек границ	Координаты, м (система координат МСК НСО, зона 4)	
	X	Y
123	503982.41	4188303.33
124	503983.51	4188320.94
125	503988.75	4188345.84
126	504010.90	4188375.05
127	504070.77	4188420.68
128	504135.51	4188426.25
129	504145.06	4188427.07
130	504174.54	4188436.09
131	504215.51	4188429.53
132	504240.82	4188429.87
133	504287.69	4188428.92
134	504329.89	4188422.43
135	504401.00	4188420.47
136	504441.87	4188416.30
137	504472.24	4188415.24
138	504516.81	4188426.74
139	504685.68	4188555.94
140	504495.00	4188744.90
141	504401.63	4188821.92
142	504318.33	4188879.80
143	504298.46	4188893.92
144	504324.25	4188931.82
145	504344.67	4188918.89
146	504337.68	4188930.19
147	504322.25	4188940.35
148	504306.75	4188950.57
149	504290.11	4188961.39
150	504268.60	4188975.35
151	504251.92	4188978.91
152	504227.29	4188936.69
153	504208.30	4188950.24
154	504188.72	4188960.32
155	504174.36	4188971.50
156	504153.31	4188987.32
157	504184.46	4189023.66
158	504183.49	4189032.33
159	504178.81	4189038.91
160	504179.79	4189046.69
161	504193.96	4189071.02
162	504210.43	4189062.90
163	504222.03	4189055.38
164	504231.72	4189048.89
165	504255.15	4189042.20
166	504234.99	4189107.57
167	504218.41	4189116.74
168	504200.70	4189157.12
169	504190.97	4189142.40
170	504182.67	4189138.01

Наименование: часть 3 подзоны ПАТ Новосибирск (Гвардейский) в зоне 4 МСК НСО		
Площадь части подзоны: 725 758 636 м <sup>2</sup>		
Обозначение характерных точек границ	Координаты, м (система координат МСК НСО, зона 4)	
	X	Y
171	504173.93	4189133.37
172	504170.74	4189138.24
173	504167.77	4189142.77
174	504159.98	4189154.56
175	504153.99	4189163.63
176	504123.62	4189220.21
177	504125.98	4189242.96
178	504133.56	4189301.25
179	504182.39	4189704.44
180	504175.76	4189709.14
181	504211.74	4190012.80
182	504238.64	4190385.33
183	504271.28	4190414.17
184	504326.05	4190832.51
185	504353.07	4191038.46
186	504353.56	4191048.45
187	504380.43	4191170.29
188	504386.53	4191178.46
189	504388.20	4191226.83
190	504389.09	4191235.33
191	504394.55	4191291.37
192	504402.27	4191306.97
193	504403.25	4191322.61
194	504407.82	4191392.36
195	504426.63	4191536.23
196	504431.18	4191579.52
197	504446.43	4191704.41
198	504457.31	4191797.01
199	504459.13	4191871.60
200	504459.47	4191874.58
201	504461.37	4191891.58
202	504462.00	4191897.27
203	504464.93	4191928.95
204	504466.27	4191936.43
205	504709.29	4192010.56
206	504797.98	4192052.63
207	504823.89	4192066.66
208	504907.68	4192076.78
209	505019.01	4192071.38
210	505123.04	4192059.78
211	505187.36	4192056.59
212	505221.06	4192050.61
213	505340.42	4192021.48
214	505398.35	4192010.28
215	505425.87	4192000.42
216	505481.27	4191997.26
217	505578.92	4192016.99
218	505870.45	4192163.26

Наименование: часть 3 подзоны ПАТ Новосибирск (Гвардейский) в зоне 4 МСК НСО		
Площадь части подзоны: 725 758 636 м <sup>2</sup>		
Обозначение характерных точек границ	Координаты, м (система координат МСК НСО, зона 4)	
	X	Y
219	505894.44	4192168.61
220	505910.21	4192172.16
221	506028.51	4192175.42
222	506111.55	4192183.33
223	506161.34	4192195.63
224	506242.41	4192211.43
225	506370.35	4192296.31
226	506380.01	4192297.82
227	506435.80	4192309.42
228	506452.88	4192316.58
229	506462.44	4192322.65
230	506517.27	4192357.51
231	506574.73	4192405.17
232	506630.65	4192454.46
233	506704.59	4192535.88
234	506813.70	4192668.13
235	506874.33	4192777.13
236	506929.87	4192883.45
237	506976.32	4193014.32
238	506983.21	4193036.94
239	507013.55	4193100.28
240	507059.96	4193175.95
241	507117.71	4193250.75
242	507180.44	4193322.79
243	507203.41	4193341.92
244	507272.13	4193396.23
245	507320.35	4193416.34
246	507373.09	4193429.73
247	507473.07	4193428.82
248	507548.52	4193406.70
249	507597.42	4193375.98
250	507627.31	4193315.38
251	507647.02	4193251.70
252	507700.78	4193071.79
253	507711.95	4192973.15
254	507715.70	4192892.31
255	507723.00	4192786.62
256	507754.42	4192652.98
257	507787.16	4192610.66
258	507820.09	4192586.65
259	507848.04	4192570.70
260	507897.73	4192558.12
261	507980.31	4192539.91
262	508053.63	4192530.46
263	508114.97	4192528.58
264	508171.59	4192526.49
265	508163.96	4192513.51
266	508166.99	4192503.20

Наименование: часть 3 подзоны ПАТ Новосибирск (Гвардейский) в зоне 4 МСК НСО		
Площадь части подзоны: 725 758 636 м <sup>2</sup>		
Обозначение характерных точек границ	Координаты, м (система координат МСК НСО, зона 4)	
	X	Y
267	508120.48	4192340.09
268	508006.83	4192152.11
269	507949.39	4192057.97
270	507946.55	4192057.41
271	507927.87	4192027.26
272	507924.62	4191995.00
273	507923.96	4191988.35
274	507935.19	4191962.53
275	507940.61	4191950.09
276	507927.53	4191938.73
277	507906.76	4191920.73
278	507865.24	4191884.71
279	507856.13	4191876.79
280	507769.25	4191733.80
281	507761.11	4191720.41
282	507748.16	4191699.13
283	507711.30	4191638.43
284	507645.24	4191587.67
285	507620.32	4191507.74
286	507611.19	4191482.33
287	507608.20	4191468.97
288	507606.64	4191450.58
289	507605.47	4191431.27
290	507605.70	4191422.82
291	507603.90	4191398.95
292	507601.60	4191375.39
293	507600.46	4191365.80
294	507598.60	4191337.43
295	507592.51	4191299.48
296	507591.19	4191287.52
297	507586.76	4191256.01
298	507582.79	4191226.99
299	507582.45	4191223.48
300	507579.41	4191193.15
301	507578.62	4191186.13
302	507577.50	4191161.06
303	507577.21	4191153.18
304	507563.94	4191157.20
305	507546.40	4191157.41
306	507528.78	4191157.22
307	507513.56	4191157.64
308	507496.68	4191158.30
309	507479.02	4191165.66
310	507473.94	4191168.59
311	507463.65	4191171.04
312	507462.29	4191153.81
313	507442.60	4191154.34
314	507442.27	4191183.04

Наименование: часть 3 подзоны ПАТ Новосибирск (Гвардейский) в зоне 4 МСК НСО		
Площадь части подзоны: 725 758 636 м <sup>2</sup>		
Обозначение характерных точек границ	Координаты, м (система координат МСК НСО, зона 4)	
	X	Y
315	507422.34	4191181.40
316	507403.65	4191180.45
317	507403.36	4191159.77
318	507387.46	4191160.21
319	507387.40	4191155.38
320	507378.73	4191155.49
321	507348.95	4191156.06
322	507343.01	4190986.35
323	507334.20	4190893.57
324	507345.37	4190443.15
325	507363.75	4190371.35
326	507366.03	4190349.66
327	507366.35	4190346.91
328	507366.58	4190344.65
329	507364.15	4190344.42
330	507365.33	4190338.81
331	507353.11	4190148.16
332	507329.82	4190092.38
333	507324.38	4190067.92
334	507328.64	4190066.40
335	507354.41	4190043.08
336	507349.02	4190002.93
337	507345.07	4189982.71
338	507341.16	4189961.88
339	507339.80	4189954.35
340	507333.65	4189923.07
341	507352.56	4189919.38
342	507351.29	4189892.38
343	507350.78	4189892.48
344	507329.66	4189896.46
345	507326.41	4189880.33
346	507326.83	4189879.16
347	507325.84	4189873.05
348	507335.48	4189870.76
349	507336.25	4189858.56
350	507335.16	4189840.27
351	507334.63	4189831.35
352	507340.32	4189827.31
353	507333.59	4189790.62
354	507327.07	4189755.48
355	507326.60	4189749.76
356	507317.61	4189750.39
357	507314.45	4189749.65
358	507313.48	4189748.42
359	507313.27	4189741.87
360	507311.01	4189706.94
361	507315.12	4189690.20
362	507316.45	4189690.53

Наименование: часть 3 подзоны ПАТ Новосибирск (Гвардейский) в зоне 4 МСК НСО		
Площадь части подзоны: 725 758 636 м <sup>2</sup>		
Обозначение характерных точек границ	Координаты, м (система координат МСК НСО, зона 4)	
	X	Y
363	507323.64	4189692.27
364	507325.11	4189686.43
365	507331.40	4189661.29
366	507334.72	4189648.01
367	507333.61	4189631.14
368	507333.27	4189625.91
369	507333.08	4189623.88
370	507329.42	4189567.43
371	507329.24	4189564.83
372	507328.11	4189547.50
373	507326.27	4189519.49
374	507323.62	4189518.81
375	507322.48	4189518.49
376	507319.10	4189517.57
377	507318.25	4189501.27
1	507303.86	4189184.09

13. Муниципальные образования Новосибирской области, на территории которых располагается третья подзона:

городской округ город Новосибирск;

Новосибирский район: городское поселение рабочий поселок Краснообск, сельское поселение Кубовинский сельсовет, сельское поселение Новолуговской сельсовет, сельское поселение Раздольненский сельсовет, сельское поселение Станционный сельсовет, сельское поселение Каменский сельсовет, сельское поселение Кудряшовский сельсовет, сельское поселение Криводановский сельсовет;

Коченевский район: сельское поселение Прокудский сельсовет;

Колыванский район: сельское поселение Соколовский сельсовет;

Мошковский район: сельское поселение Барлакский сельсовет;

Искитимский район: сельское поселение Мичуринский сельсовет.

14. Кадастровые кварталы, на территории которых располагается третья подзона: 54:10:025201, 54:10:025401, 54:10:025501, 54:10:025601, 54:10:025701, 54:10:025801, 54:10:025901, 54:10:026001, 54:10:026101, 54:10:026201, 54:10:026301, 54:10:026401, 54:10:026501, 54:10:026601, 54:10:026701, 54:10:026801, 54:10:026901, 54:10:027001, 54:10:027501, 54:10:027601, 54:10:027701, 54:10:027801, 54:10:027901, 54:10:028210, 54:10:028212, 54:10:028213, 54:11:012001, 54:11:012101, 54:11:012102, 54:11:012201, 54:11:012202, 54:11:012301, 54:11:012401, 54:11:012501, 54:11:012601, 54:11:012801, 54:11:012901, 54:11:013001, 54:11:013002, 54:11:013101, 54:11:013201, 54:11:013301, 54:11:013401, 54:11:013501, 54:11:013601, 54:11:013701, 54:11:013801, 54:11:013901, 54:11:014101, 54:11:014201, 54:11:017017, 54:11:017018, 54:11:017019, 54:18:020401, 54:18:020402, 54:18:020403, 54:18:020405, 54:19:010101, 54:19:010102, 54:19:010103, 54:19:010201, 54:19:010301, 54:19:010401, 54:19:010501,

54:19:010601, 54:19:010801, 54:19:010901, 54:19:011001, 54:19:011101,  
 54:19:011201, 54:19:011301, 54:19:011401, 54:19:011501, 54:19:011601,  
 54:19:011701, 54:19:011801, 54:19:011901, 54:19:012001, 54:19:012101,  
 54:19:012201, 54:19:012301, 54:19:012401, 54:19:012501, 54:19:012601,  
 54:19:012602, 54:19:012701, 54:19:012801, 54:19:020101, 54:19:020102,  
 54:19:020103, 54:19:020104, 54:19:020201, 54:19:020202, 54:19:020491,  
 54:19:020501, 54:19:020601, 54:19:020801, 54:19:021001, 54:19:021201,  
 54:19:021301, 54:19:021401, 54:19:021601, 54:19:021701, 54:19:021805,  
 54:19:021901, 54:19:022001, 54:19:022201, 54:19:022301, 54:19:022401,  
 54:19:022501, 54:19:022601, 54:19:080201, 54:19:081301, 54:19:090101,  
 54:19:090102, 54:19:090103, 54:19:090201, 54:19:090301, 54:19:090302,  
 54:19:090501, 54:19:091601, 54:19:091701, 54:19:091801, 54:19:091901,  
 54:19:092001, 54:19:092201, 54:19:092501, 54:19:092601, 54:19:092701,  
 54:19:092801, 54:19:092901, 54:19:093001, 54:19:093101, 54:19:093201,  
 54:19:093301, 54:19:093501, 54:19:093502, 54:19:093502, 54:19:093901,  
 54:19:094201, 54:19:100101, 54:19:100102, 54:19:100201, 54:19:100301,  
 54:19:100401, 54:19:100501, 54:19:100601, 54:19:100701, 54:19:100702,  
 54:19:100801, 54:19:100901, 54:19:101001, 54:19:101002, 54:19:101101,  
 54:19:101102, 54:19:101103, 54:19:101301, 54:19:101403, 54:19:101404,  
 54:19:102401, 54:19:110101, 54:19:110104, 54:19:110201, 54:19:110302,  
 54:19:110308, 54:19:110701, 54:19:110801, 54:19:110901, 54:19:111069,  
 54:19:111101, 54:19:111201, 54:19:111301, 54:19:111701, 54:19:112001,  
 54:19:112201, 54:19:112301, 54:19:120101, 54:19:120201, 54:19:120202,  
 54:19:120203, 54:19:120204, 54:19:120301, 54:19:120401, 54:19:120501,  
 54:19:120701, 54:19:130101, 54:19:130102, 54:19:130103, 54:19:130401,  
 54:19:132701, 54:19:133601, 54:19:133701, 54:19:133901, 54:19:133902,  
 54:19:133903, 54:19:133904, 54:19:140101, 54:19:142601, 54:19:180109,  
 54:19:180601, 54:35:001000, 54:35:011001, 54:35:011015, 54:35:011020,  
 54:35:011025, 54:35:011030, 54:35:011035, 54:35:011040, 54:35:011045,  
 54:35:011050, 54:35:011055, 54:35:011060, 54:35:011065, 54:35:011070,  
 54:35:011075, 54:35:011080, 54:35:011085, 54:35:011090, 54:35:011095,  
 54:35:011100, 54:35:011105, 54:35:011110, 54:35:011115, 54:35:011120,  
 54:35:011125, 54:35:011130, 54:35:011135, 54:35:011140, 54:35:011145,  
 54:35:011150, 54:35:011155, 54:35:011160, 54:35:011165, 54:35:011170,  
 54:35:011175, 54:35:011180, 54:35:011185, 54:35:011190, 54:35:011195,  
 54:35:011200, 54:35:011205, 54:35:011210, 54:35:011215, 54:35:011220,  
 54:35:011225, 54:35:011230, 54:35:011235, 54:35:011240, 54:35:011245,  
 54:35:011250, 54:35:011255, 54:35:011260, 54:35:011265, 54:35:011270,  
 54:35:011275, 54:35:011280, 54:35:011285, 54:35:011290, 54:35:011295,  
 54:35:011300, 54:35:011305, 54:35:011310, 54:35:011315, 54:35:011320,  
 54:35:011325, 54:35:011330, 54:35:011335, 54:35:011337, 54:35:011340,  
 54:35:011345, 54:35:011350, 54:35:011355, 54:35:011360, 54:35:011365,  
 54:35:011380, 54:35:011385, 54:35:011390, 54:35:011395, 54:35:011400,  
 54:35:011405, 54:35:011410, 54:35:011415, 54:35:011420, 54:35:011425,  
 54:35:011430, 54:35:011435, 54:35:011440, 54:35:011445, 54:35:011450,

54:35:011455,	54:35:011460,	54:35:011465,	54:35:011470,	54:35:011475,
54:35:011480,	54:35:011485,	54:35:011490,	54:35:011495,	54:35:011500,
54:35:011505,	54:35:011515,	54:35:011520,	54:35:011525,	54:35:011530,
54:35:011535,	54:35:011545,	54:35:011550,	54:35:011555,	54:35:011560,
54:35:011565,	54:35:011570,	54:35:011575,	54:35:011580,	54:35:011595,
54:35:011610,	54:35:011625,	54:35:011630,	54:35:011635,	54:35:011640,
54:35:011645,	54:35:011650,	54:35:011660,	54:35:011670,	54:35:011675,
54:35:011680,	54:35:011685,	54:35:011690,	54:35:011695,	54:35:011700,
54:35:011705,	54:35:011710,	54:35:011715,	54:35:011725,	54:35:011730,
54:35:011735,	54:35:011740,	54:35:011745,	54:35:011750,	54:35:011755,
54:35:011760,	54:35:011765,	54:35:011770,	54:35:011775,	54:35:011780,
54:35:011782,	54:35:011785,	54:35:011790,	54:35:011795,	54:35:011800,
54:35:011805,	54:35:011810,	54:35:011815,	54:35:011820,	54:35:011825,
54:35:011830,	54:35:011835,	54:35:011840,	54:35:011845,	54:35:011850,
54:35:011855,	54:35:011860,	54:35:011865,	54:35:011880,	54:35:011890,
54:35:011895,	54:35:011900,	54:35:011905,	54:35:011930,	54:35:011970,
54:35:011985,	54:35:011990,	54:35:012000,	54:35:012005,	54:35:012010,
54:35:012015,	54:35:012020,	54:35:012025,	54:35:012030,	54:35:012035,
54:35:012040,	54:35:012045,	54:35:012050,	54:35:012055,	54:35:012060,
54:35:012065,	54:35:012070,	54:35:012075,	54:35:012085,	54:35:012090,
54:35:012095,	54:35:012100,	54:35:012105,	54:35:012125,	54:35:012141,
54:35:012165,	54:35:012170,	54:35:012175,	54:35:012180,	54:35:012185,
54:35:012190,	54:35:012195,	54:35:012200,	54:35:012205,	54:35:012215,
54:35:012220,	54:35:012225,	54:35:012230,	54:35:012240,	54:35:012245,
54:35:012250,	54:35:012255,	54:35:012260,	54:35:012265,	54:35:012270,
54:35:012275,	54:35:012280,	54:35:012285,	54:35:012290,	54:35:012295,
54:35:012300,	54:35:012305,	54:35:012310,	54:35:012315,	54:35:012320,
54:35:012325,	54:35:012330,	54:35:012335,	54:35:012340,	54:35:012350,
54:35:012405,	54:35:012410,	54:35:012435,	54:35:012450,	54:35:012460,
54:35:012465,	54:35:012470,	54:35:012475,	54:35:012485,	54:35:012490,
54:35:012495,	54:35:012500,	54:35:012505,	54:35:012510,	54:35:012515,
54:35:012516,	54:35:012520,	54:35:012525,	54:35:012530,	54:35:012545,
54:35:012546,	54:35:012550,	54:35:012555,	54:35:012560,	54:35:012565,
54:35:012570,	54:35:012571,	54:35:012575,	54:35:012580,	54:35:012590,
54:35:012591,	54:35:012595,	54:35:012600,	54:35:012605,	54:35:012610,
54:35:012611,	54:35:012615,	54:35:012621,	54:35:012650,	54:35:012655,
54:35:012656,	54:35:012660,	54:35:012667,	54:35:012668,	54:35:012670,
54:35:012675,	54:35:012680,	54:35:012685,	54:35:012690,	54:35:012700,
54:35:012705,	54:35:012710,	54:35:012715,	54:35:012720,	54:35:012725,
54:35:012730,	54:35:012735,	54:35:012740,	54:35:012745,	54:35:012750,
54:35:012755,	54:35:012760,	54:35:012765,	54:35:012770,	54:35:012775,
54:35:012780,	54:35:012785,	54:35:012790,	54:35:012795,	54:35:012800,
54:35:012805,	54:35:012810,	54:35:012815,	54:35:012820,	54:35:012825,
54:35:012830,	54:35:012835,	54:35:012840,	54:35:012845,	54:35:012847,
54:35:012850,	54:35:012855,	54:35:012860,	54:35:012865,	54:35:012870,



54:35:012875,	54:35:012880,	54:35:012885,	54:35:012890,	54:35:012895,
54:35:012900,	54:35:012905,	54:35:012915,	54:35:012920,	54:35:012925,
54:35:012930,	54:35:012932,	54:35:012935,	54:35:012940,	54:35:012945,
54:35:012950,	54:35:012955,	54:35:012960,	54:35:012965,	54:35:012970,
54:35:012975,	54:35:012980,	54:35:013011,	54:35:013055,	54:35:013060,
54:35:013065,	54:35:013070,	54:35:013075,	54:35:013080,	54:35:013085,
54:35:013090,	54:35:013095,	54:35:013100,	54:35:013105,	54:35:013110,
54:35:013111,	54:35:013112,	54:35:013115,	54:35:013116,	54:35:013117,
54:35:013118,	54:35:013120,	54:35:013121,	54:35:013122,	54:35:013123,
54:35:013125,	54:35:013130,	54:35:013135,	54:35:013140,	54:35:013145,
54:35:013150,	54:35:013155,	54:35:013160,	54:35:013165,	54:35:013170,
54:35:013175,	54:35:013180,	54:35:013200,	54:35:013205,	54:35:013210,
54:35:013215,	54:35:013220,	54:35:013225,	54:35:013230,	54:35:013235,
54:35:013240,	54:35:013245,	54:35:013250,	54:35:013260,	54:35:013265,
54:35:013270,	54:35:013275,	54:35:013280,	54:35:013285,	54:35:013290,
54:35:013295,	54:35:013300,	54:35:013305,	54:35:013310,	54:35:013315,
54:35:013320,	54:35:013325,	54:35:013330,	54:35:013335,	54:35:013345,
54:35:013350,	54:35:013355,	54:35:013360,	54:35:013365,	54:35:013375,
54:35:013380,	54:35:013385,	54:35:013390,	54:35:013395,	54:35:013400,
54:35:013405,	54:35:013410,	54:35:013415,	54:35:013420,	54:35:013425,
54:35:013430,	54:35:013435,	54:35:013440,	54:35:013450,	54:35:013455,
54:35:013460,	54:35:013465,	54:35:013475,	54:35:013480,	54:35:013485,
54:35:013490,	54:35:013495,	54:35:013500,	54:35:013505,	54:35:013510,
54:35:013515,	54:35:013520,	54:35:013525,	54:35:013530,	54:35:013535,
54:35:013540,	54:35:013545,	54:35:013550,	54:35:013555,	54:35:013570,
54:35:013580,	54:35:013590,	54:35:013595,	54:35:013600,	54:35:013605,
54:35:013610,	54:35:013611,	54:35:013615,	54:35:013620,	54:35:013625,
54:35:013630,	54:35:013635,	54:35:013640,	54:35:013645,	54:35:013650,
54:35:013655,	54:35:013660,	54:35:013665,	54:35:013670,	54:35:013675,
54:35:013680,	54:35:013685,	54:35:013690,	54:35:013695,	54:35:013700,
54:35:013705,	54:35:013710,	54:35:013715,	54:35:013720,	54:35:013725,
54:35:013735,	54:35:013740,	54:35:013745,	54:35:013750,	54:35:013755,
54:35:013760,	54:35:013765,	54:35:013770,	54:35:013775,	54:35:013780,
54:35:013785,	54:35:013790,	54:35:013795,	54:35:013800,	54:35:013805,
54:35:013810,	54:35:013815,	54:35:013820,	54:35:013825,	54:35:013830,
54:35:013832,	54:35:013835,	54:35:013840,	54:35:013845,	54:35:013850,
54:35:013856,	54:35:013861,	54:35:013865,	54:35:013870,	54:35:013871,
54:35:013872,	54:35:013875,	54:35:013880,	54:35:013885,	54:35:013890,
54:35:013895,	54:35:013900,	54:35:013905,	54:35:013910,	54:35:013915,
54:35:013921,	54:35:013925,	54:35:013930,	54:35:013940,	54:35:013945,
54:35:013950,	54:35:013955,	54:35:013960,	54:35:013970,	54:35:013975,
54:35:013980,	54:35:013985,	54:35:013990,	54:35:013995,	54:35:014000,
54:35:014005,	54:35:014010,	54:35:014020,	54:35:014025,	54:35:014030,
54:35:014035,	54:35:014045,	54:35:014050,	54:35:014060,	54:35:014065,
54:35:014070,	54:35:014075,	54:35:014080,	54:35:014085,	54:35:014090,

54:35:014095,	54:35:014100,	54:35:014105,	54:35:014110,	54:35:014115,
54:35:014120,	54:35:014125,	54:35:014145,	54:35:014150,	54:35:014155,
54:35:014160,	54:35:014165,	54:35:014170,	54:35:014180,	54:35:014185,
54:35:014190,	54:35:014195,	54:35:014200,	54:35:014205,	54:35:014220,
54:35:014225,	54:35:014240,	54:35:014245,	54:35:014250,	54:35:014255,
54:35:014260,	54:35:014265,	54:35:014270,	54:35:014275,	54:35:014280,
54:35:014285,	54:35:014290,	54:35:014295,	54:35:014300,	54:35:014305,
54:35:014310,	54:35:014315,	54:35:014320,	54:35:014325,	54:35:014330,
54:35:014335,	54:35:014340,	54:35:014345,	54:35:014355,	54:35:014360,
54:35:014365,	54:35:014375,	54:35:014385,	54:35:014390,	54:35:014395,
54:35:014405,	54:35:014410,	54:35:014415,	54:35:014420,	54:35:014425,
54:35:014430,	54:35:014440,	54:35:014445,	54:35:014450,	54:35:014460,
54:35:014465,	54:35:014470,	54:35:014475,	54:35:014480,	54:35:014485,
54:35:014490,	54:35:014495,	54:35:014500,	54:35:014505,	54:35:014510,
54:35:014515,	54:35:014516,	54:35:014517,	54:35:014518,	54:35:014519,
54:35:014520,	54:35:014521,	54:35:014525,	54:35:014530,	54:35:014535,
54:35:014540,	54:35:014545,	54:35:014550,	54:35:014555,	54:35:014560,
54:35:014565,	54:35:014570,	54:35:014575,	54:35:014580,	54:35:014585,
54:35:014590,	54:35:014595,	54:35:014600,	54:35:014605,	54:35:014607,
54:35:014609,	54:35:014610,	54:35:014615,	54:35:014620,	54:35:014625,
54:35:014630,	54:35:014635,	54:35:014640,	54:35:014645,	54:35:014650,
54:35:014655,	54:35:014660,	54:35:014665,	54:35:014670,	54:35:014675,
54:35:014680,	54:35:014685,	54:35:014695,	54:35:014700,	54:35:014705,
54:35:014710,	54:35:014715,	54:35:014720,	54:35:014725,	54:35:014735,
54:35:014745,	54:35:014750,	54:35:014755,	54:35:014780,	54:35:014785,
54:35:014790,	54:35:014795,	54:35:014805,	54:35:014810,	54:35:014815,
54:35:014820,	54:35:014825,	54:35:014830,	54:35:014835,	54:35:014840,
54:35:014845,	54:35:014855,	54:35:014865,	54:35:014875,	54:35:014885,
54:35:014890,	54:35:014891,	54:35:014895,	54:35:014905,	54:35:014910,
54:35:014915,	54:35:014920,	54:35:014925,	54:35:014930,	54:35:014935,
54:35:014940,	54:35:014945,	54:35:014950,	54:35:014955,	54:35:014960,
54:35:014965,	54:35:014970,	54:35:014975,	54:35:014986,	54:35:014991,
54:35:014995,	54:35:015000,	54:35:015005,	54:35:015010,	54:35:015015,
54:35:015030,	54:35:015035,	54:35:015040,	54:35:015045,	54:35:015050,
54:35:015055,	54:35:015060,	54:35:015065,	54:35:015070,	54:35:015075,
54:35:015080,	54:35:015085,	54:35:015090,	54:35:015095,	54:35:021006,
54:35:021020,	54:35:021027,	54:35:021035,	54:35:021040,	54:35:021045,
54:35:021050,	54:35:021055,	54:35:021060,	54:35:021070,	54:35:021075,
54:35:021080,	54:35:021085,	54:35:021095,	54:35:021100,	54:35:021102,
54:35:021115,	54:35:021116,	54:35:021121,	54:35:021125,	54:35:021132,
54:35:021140,	54:35:021145,	54:35:021160,	54:35:021165,	54:35:021170,
54:35:021175,	54:35:021180,	54:35:021185,	54:35:021190,	54:35:021195,
54:35:021200,	54:35:021205,	54:35:021210,	54:35:021215,	54:35:021220,
54:35:021225,	54:35:021235,	54:35:021240,	54:35:021250,	54:35:021255,
54:35:021265,	54:35:021270,	54:35:021275,	54:35:021280,	54:35:021285,

54:35:021290,	54:35:021295,	54:35:021300,	54:35:021305,	54:35:021310,
54:35:021330,	54:35:021340,	54:35:021345,	54:35:021355,	54:35:021375,
54:35:021380,	54:35:021390,	54:35:021395,	54:35:021400,	54:35:021405,
54:35:021410,	54:35:021415,	54:35:021420,	54:35:021430,	54:35:021435,
54:35:021445,	54:35:021450,	54:35:021455,	54:35:021460,	54:35:021465,
54:35:021475,	54:35:021476,	54:35:021480,	54:35:021490,	54:35:021495,
54:35:021500,	54:35:021510,	54:35:021515,	54:35:021525,	54:35:021530,
54:35:021535,	54:35:021540,	54:35:021550,	54:35:021560,	54:35:021565,
54:35:021575,	54:35:021580,	54:35:021585,	54:35:021590,	54:35:021595,
54:35:021600,	54:35:021605,	54:35:021610,	54:35:021615,	54:35:021620,
54:35:021625,	54:35:021630,	54:35:021635,	54:35:021640,	54:35:021645,
54:35:021655,	54:35:021660,	54:35:021662,	54:35:021665,	54:35:021666,
54:35:021670,	54:35:021675,	54:35:031000,	54:35:031005,	54:35:031010,
54:35:031015,	54:35:031017,	54:35:031020,	54:35:031025,	54:35:031030,
54:35:031035,	54:35:031040,	54:35:031045,	54:35:031050,	54:35:031055,
54:35:031060,	54:35:031065,	54:35:031070,	54:35:031075,	54:35:031080,
54:35:031090,	54:35:031100,	54:35:031115,	54:35:031116,	54:35:031120,
54:35:031125,	54:35:031130,	54:35:031135,	54:35:031140,	54:35:031145,
54:35:031150,	54:35:031155,	54:35:031160,	54:35:031165,	54:35:031170,
54:35:031175,	54:35:031180,	54:35:031185,	54:35:031190,	54:35:031195,
54:35:031200,	54:35:031205,	54:35:031210,	54:35:031215,	54:35:031220,
54:35:031225,	54:35:031230,	54:35:031235,	54:35:031240,	54:35:031245,
54:35:031250,	54:35:031255,	54:35:031260,	54:35:031265,	54:35:031270,
54:35:031275,	54:35:031280,	54:35:031285,	54:35:031290,	54:35:031295,
54:35:031300,	54:35:031305,	54:35:031310,	54:35:031315,	54:35:031320,
54:35:031330,	54:35:031340,	54:35:031341,	54:35:031342,	54:35:031345,
54:35:031346,	54:35:031347,	54:35:031350,	54:35:031355,	54:35:031365,
54:35:031370,	54:35:031375,	54:35:031376,	54:35:031380,	54:35:031381,
54:35:031385,	54:35:031390,	54:35:031395,	54:35:031400,	54:35:031405,
54:35:031410,	54:35:031415,	54:35:031420,	54:35:031425,	54:35:031430,
54:35:031435,	54:35:031440,	54:35:031445,	54:35:031450,	54:35:031455,
54:35:031460,	54:35:031465,	54:35:031470,	54:35:031475,	54:35:031480,
54:35:031485,	54:35:031490,	54:35:031495,	54:35:031500,	54:35:031505,
54:35:031510,	54:35:031515,	54:35:031520,	54:35:031525,	54:35:031530,
54:35:031535,	54:35:031540,	54:35:031545,	54:35:031550,	54:35:031555,
54:35:031560,	54:35:031565,	54:35:031570,	54:35:031575,	54:35:031580,
54:35:031585,	54:35:031590,	54:35:031595,	54:35:031600,	54:35:031605,
54:35:031610,	54:35:031615,	54:35:031620,	54:35:031625,	54:35:031629,
54:35:031630,	54:35:031631,	54:35:031632,	54:35:031633,	54:35:031634,
54:35:031635,	54:35:031636,	54:35:031637,	54:35:031640,	54:35:031641,
54:35:031645,	54:35:031650,	54:35:031655,	54:35:031660,	54:35:031665,
54:35:031670,	54:35:031675,	54:35:031680,	54:35:031685,	54:35:031690,
54:35:031695,	54:35:031700,	54:35:031705,	54:35:031710,	54:35:031715,
54:35:031720,	54:35:031725,	54:35:031730,	54:35:031740,	54:35:031745,
54:35:031750,	54:35:031755,	54:35:031760,	54:35:031765,	54:35:031770,

54:35:031775,	54:35:031780,	54:35:031785,	54:35:031790,	54:35:031795,
54:35:031810,	54:35:031815,	54:35:031820,	54:35:031825,	54:35:031850,
54:35:031855,	54:35:031860,	54:35:031865,	54:35:031870,	54:35:031875,
54:35:031880,	54:35:031885,	54:35:031890,	54:35:031895,	54:35:031900,
54:35:031905,	54:35:031910,	54:35:031915,	54:35:031920,	54:35:031931,
54:35:031945,	54:35:031950,	54:35:031955,	54:35:031960,	54:35:031965,
54:35:031970,	54:35:031975,	54:35:031980,	54:35:031982,	54:35:031985,
54:35:031990,	54:35:031992,	54:35:031995,	54:35:031997,	54:35:032000,
54:35:032002,	54:35:032005,	54:35:032007,	54:35:032010,	54:35:032012,
54:35:032015,	54:35:032017,	54:35:032020,	54:35:032022,	54:35:032025,
54:35:032027,	54:35:032030,	54:35:032032,	54:35:032035,	54:35:032040,
54:35:032041,	54:35:032045,	54:35:032050,	54:35:032055,	54:35:032060,
54:35:032065,	54:35:032070,	54:35:032075,	54:35:032076,	54:35:032077,
54:35:032090,	54:35:032095,	54:35:032100,	54:35:032105,	54:35:032110,
54:35:032115,	54:35:032120,	54:35:032125,	54:35:032130,	54:35:032135,
54:35:032140,	54:35:032150,	54:35:032155,	54:35:032160,	54:35:032165,
54:35:032180,	54:35:032185,	54:35:032190,	54:35:032195,	54:35:032200,
54:35:032205,	54:35:032210,	54:35:032225,	54:35:032230,	54:35:032235,
54:35:032240,	54:35:032245,	54:35:032250,	54:35:032255,	54:35:032260,
54:35:032265,	54:35:032270,	54:35:032276,	54:35:032280,	54:35:032285,
54:35:032290,	54:35:032295,	54:35:032300,	54:35:032305,	54:35:032310,
54:35:032315,	54:35:032320,	54:35:032325,	54:35:032330,	54:35:032335,
54:35:032340,	54:35:032345,	54:35:032350,	54:35:032355,	54:35:032360,
54:35:032365,	54:35:032370,	54:35:032375,	54:35:032380,	54:35:032385,
54:35:032390,	54:35:032395,	54:35:032400,	54:35:032405,	54:35:032410,
54:35:032415,	54:35:032425,	54:35:032430,	54:35:032435,	54:35:032440,
54:35:032450,	54:35:032455,	54:35:032465,	54:35:032467,	54:35:032470,
54:35:032472,	54:35:032475,	54:35:032480,	54:35:032485,	54:35:032490,
54:35:032495,	54:35:032500,	54:35:032505,	54:35:032507,	54:35:032510,
54:35:032516,	54:35:032525,	54:35:032530,	54:35:032531,	54:35:032532,
54:35:032535,	54:35:032540,	54:35:032545,	54:35:032550,	54:35:032555,
54:35:032560,	54:35:032565,	54:35:032570,	54:35:032575,	54:35:032585,
54:35:032600,	54:35:032605,	54:35:032610,	54:35:032640,	54:35:032645,
54:35:032650,	54:35:032655,	54:35:032660,	54:35:032665,	54:35:032670,
54:35:032675,	54:35:032680,	54:35:032685,	54:35:032690,	54:35:032700,
54:35:032705,	54:35:032710,	54:35:032715,	54:35:032736,	54:35:032765,
54:35:032770,	54:35:032780,	54:35:032785,	54:35:032790,	54:35:032795,
54:35:032805,	54:35:032810,	54:35:032815,	54:35:032825,	54:35:032830,
54:35:032842,	54:35:032845,	54:35:032850,	54:35:032855,	54:35:032860,
54:35:032865,	54:35:032870,	54:35:032875,	54:35:032880,	54:35:032885,
54:35:032890,	54:35:032891,	54:35:032892,	54:35:032893,	54:35:032895,
54:35:032900,	54:35:032905,	54:35:032910,	54:35:032915,	54:35:032925,
54:35:032930,	54:35:032940,	54:35:032941,	54:35:032942,	54:35:032945,
54:35:032946,	54:35:032947,	54:35:032950,	54:35:032951,	54:35:032957,
54:35:032961,	54:35:032970,	54:35:032971,	54:35:032975,	54:35:032977,

54:35:032985,	54:35:033020,	54:35:033030,	54:35:033035,	54:35:033036,
54:35:033040,	54:35:033045,	54:35:033050,	54:35:033055,	54:35:033060,
54:35:033065,	54:35:033070,	54:35:033075,	54:35:033085,	54:35:033090,
54:35:033095,	54:35:033100,	54:35:033105,	54:35:033110,	54:35:033115,
54:35:033120,	54:35:033125,	54:35:033130,	54:35:033135,	54:35:033137,
54:35:033140,	54:35:033145,	54:35:033155,	54:35:033160,	54:35:033165,
54:35:033170,	54:35:033180,	54:35:033185,	54:35:033190,	54:35:033195,
54:35:033200,	54:35:033211,	54:35:033215,	54:35:033220,	54:35:033225,
54:35:033230,	54:35:033235,	54:35:033240,	54:35:033245,	54:35:033250,
54:35:033295,	54:35:033300,	54:35:033305,	54:35:033310,	54:35:033315,
54:35:033320,	54:35:033325,	54:35:033330,	54:35:033335,	54:35:033340,
54:35:033345,	54:35:033350,	54:35:033355,	54:35:033360,	54:35:033365,
54:35:033370,	54:35:033375,	54:35:033380,	54:35:033385,	54:35:033390,
54:35:033395,	54:35:033400,	54:35:033405,	54:35:033410,	54:35:033415,
54:35:033420,	54:35:033425,	54:35:033430,	54:35:033435,	54:35:033440,
54:35:033445,	54:35:033450,	54:35:033455,	54:35:033460,	54:35:033470,
54:35:033475,	54:35:033480,	54:35:033485,	54:35:033490,	54:35:033495,
54:35:033500,	54:35:033505,	54:35:033510,	54:35:033515,	54:35:033520,
54:35:033525,	54:35:033545,	54:35:033556,	54:35:033557,	54:35:033560,
54:35:033570,	54:35:033575,	54:35:033580,	54:35:033585,	54:35:033590,
54:35:033595,	54:35:033600,	54:35:033605,	54:35:033606,	54:35:033610,
54:35:033615,	54:35:033620,	54:35:033625,	54:35:033630,	54:35:033635,
54:35:033636,	54:35:033640,	54:35:033645,	54:35:033650,	54:35:033655,
54:35:033660,	54:35:033665,	54:35:033667,	54:35:033670,	54:35:033672,
54:35:033675,	54:35:033690,	54:35:033695,	54:35:033715,	54:35:033720,
54:35:033730,	54:35:033735,	54:35:033755,	54:35:033760,	54:35:033761,
54:35:033765,	54:35:033770,	54:35:033775,	54:35:033780,	54:35:033785,
54:35:033790,	54:35:033795,	54:35:033800,	54:35:033805,	54:35:033815,
54:35:033820,	54:35:041005,	54:35:041020,	54:35:041030,	54:35:041040,
54:35:041045,	54:35:041060,	54:35:041070,	54:35:041080,	54:35:041085,
54:35:041090,	54:35:041091,	54:35:041095,	54:35:041110,	54:35:041115,
54:35:041116,	54:35:041120,	54:35:041122,	54:35:041125,	54:35:041130,
54:35:041135,	54:35:041140,	54:35:041145,	54:35:041150,	54:35:041155,
54:35:041160,	54:35:041165,	54:35:041170,	54:35:041175,	54:35:041180,
54:35:041200,	54:35:041205,	54:35:041210,	54:35:041215,	54:35:041220,
54:35:041225,	54:35:041235,	54:35:041240,	54:35:041245,	54:35:041250,
54:35:041255,	54:35:041260,	54:35:041285,	54:35:041290,	54:35:041295,
54:35:041300,	54:35:041305,	54:35:041310,	54:35:041312,	54:35:041315,
54:35:041320,	54:35:041325,	54:35:041330,	54:35:041335,	54:35:041340,
54:35:041345,	54:35:041350,	54:35:041365,	54:35:041370,	54:35:041375,
54:35:041380,	54:35:041385,	54:35:041395,	54:35:041400,	54:35:041405,
54:35:041410,	54:35:041420,	54:35:041425,	54:35:041430,	54:35:041435,
54:35:041440,	54:35:041445,	54:35:041450,	54:35:041455,	54:35:041460,
54:35:041465,	54:35:041470,	54:35:041475,	54:35:041480,	54:35:041485,
54:35:041490,	54:35:041500,	54:35:041505,	54:35:041510,	54:35:041515,

54:35:041520,	54:35:041525,	54:35:041530,	54:35:041535,	54:35:041540,
54:35:041550,	54:35:041555,	54:35:041560,	54:35:041565,	54:35:041570,
54:35:041575,	54:35:041580,	54:35:041585,	54:35:041590,	54:35:041595,
54:35:041600,	54:35:041605,	54:35:041610,	54:35:041615,	54:35:041620,
54:35:041625,	54:35:041630,	54:35:041640,	54:35:041645,	54:35:041650,
54:35:041655,	54:35:041660,	54:35:041665,	54:35:041670,	54:35:041675,
54:35:041680,	54:35:041685,	54:35:041690,	54:35:041691,	54:35:041695,
54:35:041700,	54:35:041710,	54:35:041715,	54:35:041720,	54:35:041730,
54:35:041735,	54:35:041740,	54:35:041745,	54:35:041750,	54:35:041755,
54:35:041760,	54:35:041765,	54:35:041770,	54:35:041780,	54:35:041785,
54:35:041800,	54:35:041805,	54:35:041815,	54:35:041825,	54:35:041830,
54:35:041835,	54:35:041840,	54:35:041845,	54:35:041850,	54:35:041861,
54:35:041870,	54:35:041875,	54:35:041880,	54:35:041885,	54:35:041890,
54:35:041900,	54:35:041905,	54:35:041915,	54:35:041920,	54:35:041925,
54:35:041930,	54:35:041935,	54:35:041940,	54:35:041950,	54:35:041970,
54:35:041975,	54:35:041985,	54:35:042000,	54:35:042005,	54:35:042010,
54:35:042015,	54:35:042020,	54:35:042025,	54:35:042045,	54:35:042050,
54:35:042055,	54:35:042060,	54:35:042075,	54:35:042080,	54:35:042085,
54:35:042095,	54:35:042100,	54:35:042105,	54:35:042110,	54:35:042115,
54:35:042120,	54:35:042125,	54:35:042130,	54:35:042136,	54:35:042141,
54:35:042145,	54:35:042150,	54:35:042155,	54:35:042160,	54:35:042165,
54:35:042170,	54:35:042180,	54:35:042185,	54:35:042190,	54:35:042215,
54:35:042220,	54:35:042225,	54:35:042230,	54:35:042235,	54:35:042240,
54:35:042245,	54:35:042255,	54:35:042260,	54:35:042265,	54:35:042270,
54:35:042275,	54:35:042280,	54:35:042285,	54:35:042290,	54:35:042295,
54:35:042300,	54:35:042305,	54:35:042310,	54:35:042315,	54:35:042320,
54:35:042325,	54:35:042330,	54:35:042335,	54:35:042340,	54:35:042345,
54:35:042350,	54:35:042355,	54:35:042360,	54:35:042365,	54:35:042370,
54:35:042375,	54:35:042380,	54:35:042390,	54:35:042400,	54:35:042405,
54:35:042415,	54:35:042420,	54:35:042430,	54:35:042435,	54:35:042440,
54:35:042445,	54:35:042450,	54:35:042455,	54:35:042465,	54:35:042470,
54:35:042475,	54:35:042480,	54:35:042485,	54:35:042490,	54:35:042495,
54:35:042505,	54:35:042510,	54:35:042515,	54:35:042520,	54:35:042525,
54:35:042530,	54:35:042535,	54:35:042540,	54:35:042545,	54:35:042550,
54:35:042555,	54:35:042560,	54:35:042565,	54:35:042570,	54:35:042575,
54:35:042580,	54:35:042585,	54:35:042590,	54:35:042600,	54:35:042665,
54:35:042670,	54:35:042680,	54:35:051005,	54:35:051010,	54:35:051015,
54:35:051020,	54:35:051025,	54:35:051030,	54:35:051035,	54:35:051040,
54:35:051045,	54:35:051160,	54:35:051181,	54:35:051185,	54:35:051190,
54:35:051191,	54:35:051195,	54:35:051320,	54:35:051325,	54:35:051330,
54:35:051335,	54:35:051340,	54:35:051341,	54:35:051345,	54:35:051350,
54:35:051355,	54:35:051360,	54:35:051365,	54:35:051370,	54:35:051375,
54:35:051380,	54:35:051385,	54:35:051390,	54:35:051395,	54:35:051400,
54:35:051405,	54:35:051410,	54:35:051415,	54:35:051420,	54:35:051425,
54:35:051430,	54:35:051435,	54:35:051440,	54:35:051450,	54:35:051455,

54:35:051460,	54:35:051466,	54:35:051470,	54:35:051480,	54:35:051490,
54:35:051495,	54:35:051500,	54:35:051505,	54:35:051510,	54:35:051515,
54:35:051520,	54:35:051525,	54:35:051530,	54:35:051535,	54:35:051540,
54:35:051545,	54:35:051550,	54:35:051555,	54:35:051560,	54:35:051565,
54:35:051570,	54:35:051575,	54:35:051580,	54:35:051585,	54:35:051590,
54:35:051595,	54:35:051600,	54:35:051605,	54:35:051610,	54:35:051615,
54:35:051625,	54:35:051630,	54:35:051635,	54:35:051640,	54:35:051645,
54:35:051650,	54:35:051655,	54:35:051665,	54:35:051670,	54:35:051675,
54:35:051680,	54:35:051685,	54:35:051690,	54:35:051695,	54:35:051700,
54:35:051705,	54:35:051710,	54:35:051715,	54:35:051720,	54:35:051725,
54:35:051750,	54:35:051760,	54:35:051765,	54:35:051770,	54:35:051775,
54:35:051780,	54:35:051785,	54:35:051790,	54:35:051795,	54:35:051800,
54:35:051805,	54:35:051810,	54:35:051815,	54:35:051820,	54:35:051825,
54:35:051830,	54:35:051835,	54:35:051840,	54:35:051845,	54:35:051846,
54:35:051850,	54:35:051855,	54:35:051860,	54:35:051870,	54:35:051875,
54:35:051880,	54:35:051885,	54:35:051890,	54:35:051900,	54:35:051901,
54:35:051905,	54:35:051910,	54:35:051925,	54:35:051930,	54:35:051935,
54:35:051945,	54:35:051950,	54:35:051960,	54:35:051965,	54:35:051970,
54:35:051980,	54:35:051985,	54:35:051990,	54:35:051995,	54:35:052000,
54:35:052005,	54:35:052010,	54:35:052015,	54:35:052020,	54:35:052030,
54:35:052035,	54:35:052045,	54:35:052050,	54:35:052055,	54:35:052060,
54:35:052065,	54:35:052066,	54:35:052070,	54:35:052075,	54:35:052080,
54:35:052085,	54:35:052090,	54:35:052095,	54:35:052100,	54:35:052105,
54:35:052106,	54:35:052110,	54:35:052111,	54:35:052115,	54:35:052120,
54:35:052125,	54:35:052130,	54:35:052135,	54:35:052140,	54:35:052145,
54:35:052150,	54:35:052155,	54:35:052160,	54:35:052165,	54:35:052170,
54:35:052175,	54:35:052180,	54:35:052185,	54:35:052190,	54:35:052195,
54:35:052200,	54:35:052205,	54:35:052210,	54:35:052215,	54:35:052220,
54:35:052225,	54:35:052226,	54:35:052230,	54:35:052235,	54:35:052240,
54:35:052245,	54:35:052250,	54:35:052255,	54:35:052261,	54:35:052265,
54:35:052270,	54:35:052275,	54:35:052280,	54:35:052285,	54:35:052310,
54:35:052315,	54:35:052325,	54:35:052335,	54:35:052345,	54:35:052350,
54:35:052355,	54:35:052360,	54:35:052365,	54:35:052370,	54:35:052375,
54:35:052380,	54:35:052385,	54:35:052390,	54:35:052395,	54:35:052405,
54:35:052415,	54:35:052421,	54:35:052425,	54:35:052430,	54:35:052435,
54:35:052440,	54:35:052445,	54:35:052450,	54:35:052455,	54:35:052460,
54:35:052465,	54:35:052470,	54:35:052475,	54:35:052480,	54:35:052485,
54:35:052490,	54:35:052495,	54:35:052500,	54:35:052505,	54:35:052510,
54:35:052515,	54:35:052520,	54:35:052525,	54:35:052530,	54:35:052545,
54:35:052550,	54:35:052555,	54:35:052560,	54:35:052565,	54:35:052570,
54:35:052575,	54:35:052580,	54:35:052595,	54:35:052600,	54:35:052610,
54:35:052615,	54:35:052620,	54:35:052625,	54:35:052630,	54:35:052636,
54:35:052680,	54:35:052710,	54:35:052735,	54:35:052745,	54:35:052750,
54:35:052755,	54:35:052760,	54:35:052765,	54:35:052780,	54:35:052795,
54:35:052800,	54:35:052805,	54:35:052810,	54:35:052820,	54:35:052825,



54:35:052830,	54:35:052835,	54:35:052840,	54:35:052845,	54:35:052860,
54:35:052865,	54:35:052870,	54:35:052875,	54:35:052880,	54:35:052881,
54:35:052882,	54:35:052885,	54:35:052895,	54:35:052900,	54:35:052905,
54:35:052910,	54:35:052915,	54:35:052920,	54:35:052925,	54:35:052930,
54:35:052935,	54:35:052950,	54:35:052955,	54:35:052960,	54:35:052990,
54:35:052995,	54:35:053000,	54:35:053005,	54:35:053010,	54:35:053015,
54:35:053020,	54:35:053025,	54:35:053026,	54:35:053027,	54:35:053085,
54:35:053095,	54:35:053100,	54:35:053105,	54:35:053110,	54:35:053115,
54:35:053120,	54:35:053125,	54:35:053130,	54:35:053140,	54:35:053145,
54:35:053150,	54:35:053155,	54:35:053160,	54:35:053165,	54:35:053170,
54:35:053180,	54:35:053185,	54:35:053190,	54:35:053192,	54:35:053195,
54:35:053205,	54:35:053210,	54:35:053215,	54:35:053220,	54:35:053221,
54:35:053222,	54:35:053225,	54:35:053230,	54:35:053235,	54:35:053240,
54:35:053241,	54:35:053242,	54:35:053243,	54:35:053245,	54:35:053250,
54:35:053255,	54:35:053260,	54:35:053265,	54:35:053270,	54:35:053275,
54:35:053280,	54:35:053285,	54:35:053290,	54:35:053295,	54:35:053300,
54:35:053305,	54:35:053310,	54:35:053315,	54:35:053320,	54:35:053325,
54:35:053330,	54:35:053335,	54:35:053340,	54:35:053345,	54:35:053350,
54:35:053355,	54:35:053360,	54:35:053365,	54:35:053370,	54:35:053375,
54:35:053380,	54:35:053385,	54:35:053390,	54:35:053395,	54:35:053400,
54:35:053405,	54:35:053410,	54:35:053415,	54:35:053420,	54:35:053425,
54:35:053430,	54:35:053435,	54:35:053440,	54:35:053445,	54:35:053450,
54:35:053455,	54:35:053460,	54:35:053470,	54:35:053480,	54:35:053490,
54:35:053495,	54:35:053500,	54:35:053501,	54:35:053505,	54:35:053510,
54:35:053515,	54:35:053520,	54:35:053525,	54:35:053530,	54:35:053535,
54:35:053540,	54:35:053545,	54:35:053550,	54:35:053555,	54:35:053560,
54:35:053565,	54:35:053570,	54:35:053575,	54:35:053585,	54:35:053595,
54:35:053605,	54:35:053610,	54:35:053615,	54:35:053620,	54:35:053625,
54:35:053630,	54:35:053645,	54:35:053660,	54:35:053665,	54:35:053670,
54:35:053675,	54:35:053680,	54:35:053685,	54:35:053695,	54:35:053705,
54:35:053710,	54:35:053715,	54:35:053720,	54:35:053760,	54:35:061005,
54:35:061010,	54:35:061015,	54:35:061020,	54:35:061045,	54:35:061050,
54:35:061055,	54:35:061060,	54:35:061065,	54:35:061070,	54:35:061075,
54:35:061080,	54:35:061085,	54:35:061090,	54:35:061095,	54:35:061100,
54:35:061110,	54:35:061115,	54:35:061120,	54:35:061125,	54:35:061130,
54:35:061135,	54:35:061140,	54:35:061145,	54:35:061150,	54:35:061155,
54:35:061160,	54:35:061165,	54:35:061170,	54:35:061175,	54:35:061181,
54:35:061190,	54:35:061195,	54:35:061200,	54:35:061205,	54:35:061210,
54:35:061215,	54:35:061220,	54:35:061221,	54:35:061225,	54:35:061230,
54:35:061231,	54:35:061232,	54:35:061235,	54:35:061240,	54:35:061245,
54:35:061250,	54:35:061255,	54:35:061256,	54:35:061260,	54:35:061265,
54:35:061270,	54:35:061275,	54:35:061280,	54:35:061285,	54:35:061287,
54:35:061290,	54:35:061291,	54:35:061295,	54:35:061300,	54:35:061305,
54:35:061310,	54:35:061315,	54:35:061320,	54:35:061325,	54:35:061330,
54:35:061335,	54:35:061351,	54:35:061370,	54:35:061375,	54:35:061380,



54:35:061385,	54:35:061390,	54:35:061396,	54:35:061400,	54:35:061405,
54:35:061410,	54:35:061415,	54:35:061420,	54:35:061425,	54:35:061430,
54:35:061431,	54:35:061435,	54:35:061440,	54:35:061445,	54:35:061450,
54:35:061465,	54:35:061470,	54:35:061475,	54:35:061480,	54:35:061485,
54:35:061490,	54:35:061495,	54:35:061505,	54:35:061510,	54:35:061515,
54:35:061520,	54:35:061525,	54:35:061530,	54:35:061535,	54:35:061540,
54:35:061545,	54:35:061550,	54:35:061555,	54:35:061556,	54:35:061560,
54:35:061561,	54:35:061565,	54:35:061570,	54:35:061575,	54:35:061580,
54:35:061585,	54:35:061590,	54:35:061595,	54:35:061600,	54:35:061605,
54:35:061610,	54:35:061615,	54:35:061625,	54:35:061635,	54:35:061640,
54:35:061641,	54:35:061645,	54:35:061650,	54:35:061655,	54:35:061665,
54:35:061666,	54:35:061670,	54:35:061675,	54:35:061680,	54:35:061685,
54:35:061690,	54:35:061695,	54:35:061700,	54:35:061705,	54:35:061710,
54:35:061715,	54:35:061716,	54:35:061720,	54:35:061730,	54:35:061735,
54:35:061740,	54:35:061745,	54:35:061746,	54:35:061750,	54:35:061755,
54:35:061760,	54:35:061765,	54:35:061770,	54:35:061775,	54:35:061780,
54:35:061785,	54:35:061790,	54:35:061795,	54:35:061796,	54:35:061800,
54:35:061801,	54:35:061805,	54:35:061806,	54:35:061810,	54:35:061815,
54:35:061820,	54:35:061821,	54:35:061825,	54:35:061830,	54:35:061835,
54:35:061840,	54:35:061845,	54:35:061850,	54:35:061855,	54:35:061860,
54:35:061861,	54:35:061870,	54:35:061875,	54:35:061895,	54:35:061900,
54:35:061905,	54:35:061915,	54:35:061930,	54:35:061935,	54:35:061945,
54:35:061950,	54:35:061955,	54:35:061960,	54:35:061966,	54:35:061970,
54:35:061990,	54:35:061995,	54:35:062000,	54:35:062010,	54:35:062015,
54:35:062020,	54:35:062025,	54:35:062030,	54:35:062035,	54:35:062040,
54:35:062045,	54:35:062050,	54:35:062055,	54:35:062060,	54:35:062061,
54:35:062065,	54:35:062070,	54:35:062075,	54:35:062080,	54:35:062081,
54:35:062085,	54:35:062090,	54:35:062095,	54:35:062100,	54:35:062105,
54:35:062110,	54:35:062125,	54:35:062130,	54:35:062135,	54:35:062136,
54:35:062137,	54:35:062140,	54:35:062145,	54:35:062150,	54:35:062155,
54:35:062160,	54:35:062165,	54:35:062170,	54:35:062180,	54:35:062185,
54:35:062190,	54:35:062330,	54:35:062335,	54:35:062340,	54:35:062345,
54:35:062350,	54:35:062355,	54:35:062360,	54:35:062365,	54:35:062370,
54:35:062371,	54:35:062375,	54:35:062380,	54:35:062385,	54:35:062530,
54:35:062825,	54:35:062835,	54:35:062855,	54:35:062860,	54:35:063115,
54:35:063120,	54:35:063125,	54:35:063145,	54:35:063155,	54:35:063160,
54:35:063161,	54:35:063170,	54:35:063175,	54:35:063176,	54:35:063180,
54:35:063181,	54:35:063182,	54:35:063185,	54:35:063190,	54:35:063195,
54:35:063200,	54:35:063202,	54:35:063203,	54:35:063204,	54:35:063205,
54:35:063210,	54:35:063215,	54:35:063220,	54:35:063225,	54:35:063230,
54:35:063235,	54:35:063240,	54:35:063244,	54:35:063249,	54:35:063254,
54:35:063259,	54:35:063266,	54:35:063271,	54:35:063280,	54:35:063285,
54:35:063290,	54:35:063291,	54:35:063295,	54:35:063300,	54:35:063305,
54:35:063310,	54:35:063315,	54:35:063320,	54:35:063321,	54:35:063325,
54:35:063330,	54:35:063335,	54:35:063340,	54:35:063345,	54:35:063350,

54:35:063355,	54:35:063360,	54:35:063365,	54:35:063370,	54:35:063375,
54:35:063380,	54:35:063385,	54:35:063390,	54:35:063401,	54:35:063402,
54:35:063411,	54:35:063412,	54:35:063420,	54:35:063425,	54:35:063430,
54:35:063435,	54:35:063440,	54:35:063447,	54:35:063450,	54:35:063455,
54:35:063460,	54:35:063465,	54:35:063470,	54:35:063475,	54:35:063480,
54:35:063500,	54:35:063505,	54:35:063510,	54:35:063515,	54:35:063520,
54:35:063521,	54:35:063525,	54:35:063530,	54:35:063535,	54:35:063540,
54:35:063610,	54:35:063615,	54:35:063785,	54:35:063790,	54:35:063800,
54:35:063805,	54:35:063810,	54:35:063820,	54:35:063825,	54:35:063830,
54:35:063835,	54:35:063851,	54:35:063853,	54:35:063860,	54:35:063865,
54:35:063870,	54:35:063876,	54:35:063880,	54:35:063885,	54:35:063890,
54:35:063900,	54:35:063905,	54:35:063910,	54:35:063911,	54:35:063913,
54:35:063916,	54:35:063919,	54:35:063925,	54:35:063930,	54:35:063935,
54:35:063940,	54:35:063945,	54:35:063950,	54:35:063955,	54:35:063960,
54:35:063965,	54:35:063970,	54:35:063975,	54:35:063980,	54:35:063985,
54:35:063990,	54:35:063995,	54:35:064000,	54:35:064005,	54:35:064010,
54:35:064020,	54:35:064025,	54:35:064030,	54:35:064035,	54:35:064040,
54:35:064045,	54:35:064050,	54:35:064055,	54:35:064060,	54:35:064062,
54:35:064066,	54:35:064075,	54:35:064080,	54:35:064082,	54:35:064083,
54:35:064085,	54:35:064090,	54:35:064095,	54:35:064100,	54:35:064105,
54:35:064110,	54:35:064112,	54:35:064115,	54:35:064120,	54:35:064125,
54:35:064130,	54:35:064135,	54:35:064140,	54:35:064145,	54:35:064150,
54:35:064155,	54:35:064160,	54:35:064165,	54:35:064169,	54:35:064170,
54:35:064171,	54:35:064175,	54:35:064180,	54:35:064185,	54:35:064190,
54:35:064195,	54:35:064200,	54:35:064220,	54:35:064225,	54:35:064240,
54:35:064241,	54:35:064242,	54:35:064245,	54:35:064250,	54:35:064255,
54:35:064260,	54:35:064265,	54:35:064270,	54:35:064271,	54:35:064275,
54:35:064280,	54:35:064285,	54:35:064290,	54:35:064295,	54:35:064300,
54:35:064305,	54:35:064310,	54:35:064315,	54:35:064320,	54:35:064325,
54:35:064335,	54:35:064340,	54:35:064350,	54:35:064355,	54:35:064360,
54:35:064365,	54:35:064370,	54:35:064375,	54:35:064380,	54:35:064385,
54:35:064390,	54:35:064395,	54:35:064400,	54:35:064405,	54:35:064410,
54:35:064415,	54:35:064420,	54:35:064425,	54:35:064430,	54:35:064435,
54:35:064440,	54:35:064445,	54:35:064450,	54:35:064455,	54:35:064460,
54:35:064465,	54:35:064470,	54:35:064475,	54:35:064480,	54:35:064485,
54:35:064491,	54:35:064495,	54:35:064500,	54:35:064505,	54:35:064510,
54:35:064530,	54:35:064535,	54:35:064540,	54:35:064545,	54:35:064550,
54:35:064555,	54:35:064560,	54:35:064565,	54:35:064570,	54:35:064575,
54:35:064580,	54:35:064585,	54:35:064590,	54:35:064595,	54:35:064600,
54:35:064607,	54:35:064610,	54:35:064615,	54:35:064620,	54:35:064625,
54:35:064626,	54:35:064630,	54:35:064635,	54:35:064680,	54:35:064710,
54:35:064720,	54:35:071001,	54:35:071005,	54:35:071010,	54:35:071015,
54:35:071020,	54:35:071030,	54:35:071035,	54:35:071040,	54:35:071045,
54:35:071050,	54:35:071055,	54:35:071060,	54:35:071065,	54:35:071070,
54:35:071075,	54:35:071080,	54:35:071085,	54:35:071090,	54:35:071095,

54:35:071100,	54:35:071101,	54:35:071102,	54:35:071103,	54:35:071105,
54:35:071110,	54:35:071115,	54:35:071120,	54:35:071125,	54:35:071130,
54:35:071135,	54:35:071140,	54:35:071145,	54:35:071150,	54:35:071155,
54:35:071165,	54:35:071170,	54:35:071175,	54:35:071180,	54:35:071191,
54:35:071195,	54:35:071200,	54:35:071205,	54:35:071210,	54:35:071215,
54:35:071220,	54:35:071225,	54:35:071230,	54:35:071231,	54:35:071235,
54:35:071240,	54:35:071245,	54:35:071255,	54:35:071261,	54:35:071270,
54:35:071275,	54:35:071280,	54:35:071285,	54:35:071290,	54:35:071295,
54:35:071300,	54:35:071305,	54:35:071310,	54:35:071315,	54:35:071320,
54:35:071330,	54:35:071335,	54:35:071340,	54:35:071345,	54:35:071350,
54:35:071360,	54:35:071365,	54:35:071370,	54:35:071374,	54:35:071375,
54:35:071380,	54:35:071385,	54:35:071390,	54:35:071395,	54:35:071400,
54:35:071405,	54:35:071410,	54:35:071415,	54:35:071421,	54:35:071450,
54:35:071485,	54:35:071490,	54:35:071495,	54:35:071500,	54:35:071520,
54:35:071535,	54:35:071540,	54:35:071545,	54:35:071556,	54:35:071570,
54:35:071575,	54:35:071585,	54:35:071590,	54:35:071595,	54:35:071600,
54:35:071641,	54:35:071645,	54:35:071650,	54:35:071655,	54:35:071670,
54:35:071675,	54:35:071745,	54:35:071750,	54:35:071755,	54:35:071760,
54:35:071765,	54:35:071775,	54:35:071780,	54:35:071790,	54:35:071795,
54:35:071797,	54:35:071800,	54:35:071805,	54:35:071810,	54:35:071815,
54:35:071820,	54:35:071825,	54:35:071830,	54:35:071840,	54:35:071845,
54:35:071850,	54:35:071855,	54:35:071862,	54:35:071876,	54:35:071890,
54:35:071901,	54:35:071905,	54:35:071910,	54:35:071915,	54:35:071920,
54:35:071925,	54:35:071930,	54:35:071935,	54:35:071940,	54:35:071950,
54:35:071956,	54:35:071980,	54:35:071985,	54:35:071995,	54:35:072001,
54:35:072010,	54:35:072015,	54:35:072020,	54:35:072030,	54:35:072035,
54:35:072040,	54:35:072045,	54:35:072055,	54:35:072070,	54:35:072080,
54:35:072085,	54:35:072090,	54:35:072100,	54:35:072110,	54:35:072115,
54:35:072125,	54:35:072130,	54:35:072131,	54:35:072132,	54:35:072135,
54:35:072147,	54:35:072150,	54:35:072165,	54:35:072170,	54:35:072175,
54:35:072180,	54:35:072185,	54:35:072190,	54:35:072195,	54:35:072200,
54:35:072205,	54:35:072210,	54:35:072215,	54:35:072225,	54:35:072235,
54:35:072255,	54:35:072300,	54:35:072316,	54:35:072330,	54:35:072335,
54:35:072336,	54:35:072337,	54:35:072340,	54:35:072360,	54:35:072365,
54:35:072370,	54:35:072375,	54:35:072380,	54:35:072385,	54:35:072390,
54:35:072395,	54:35:072410,	54:35:072415,	54:35:072420,	54:35:072425,
54:35:072430,	54:35:072440,	54:35:072445,	54:35:072456,	54:35:072505,
54:35:072510,	54:35:072545,	54:35:072550,	54:35:072555,	54:35:072560,
54:35:072565,	54:35:072570,	54:35:072575,	54:35:072580,	54:35:072585,
54:35:072590,	54:35:072595,	54:35:072600,	54:35:072605,	54:35:072610,
54:35:072615,	54:35:072620,	54:35:072625,	54:35:072630,	54:35:072635,
54:35:072640,	54:35:072645,	54:35:072650,	54:35:072655,	54:35:072660,
54:35:072665,	54:35:072670,	54:35:072675,	54:35:072680,	54:35:072685,
54:35:072690,	54:35:072695,	54:35:072700,	54:35:072705,	54:35:072710,
54:35:072715,	54:35:072720,	54:35:072725,	54:35:072730,	54:35:072735,

54:35:072740,	54:35:072745,	54:35:072750,	54:35:072755,	54:35:072760,
54:35:072765,	54:35:072770,	54:35:072776,	54:35:072780,	54:35:072785,
54:35:072790,	54:35:072795,	54:35:072800,	54:35:072805,	54:35:072810,
54:35:072815,	54:35:072820,	54:35:072825,	54:35:072830,	54:35:072835,
54:35:072840,	54:35:072845,	54:35:072850,	54:35:072855,	54:35:072860,
54:35:072865,	54:35:072870,	54:35:072875,	54:35:072880,	54:35:072885,
54:35:072890,	54:35:072892,	54:35:072895,	54:35:072900,	54:35:072905,
54:35:072910,	54:35:072915,	54:35:072920,	54:35:072930,	54:35:072935,
54:35:072940,	54:35:072945,	54:35:072950,	54:35:072955,	54:35:072960,
54:35:072965,	54:35:072970,	54:35:072975,	54:35:072980,	54:35:072985,
54:35:072990,	54:35:072995,	54:35:073000,	54:35:073001,	54:35:073005,
54:35:073010,	54:35:073020,	54:35:073025,	54:35:073035,	54:35:073040,
54:35:073045,	54:35:073050,	54:35:073055,	54:35:073065,	54:35:073070,
54:35:073075,	54:35:073080,	54:35:073090,	54:35:073095,	54:35:073100,
54:35:073105,	54:35:073110,	54:35:073115,	54:35:073120,	54:35:073125,
54:35:073130,	54:35:073135,	54:35:073140,	54:35:073145,	54:35:073150,
54:35:073155,	54:35:073160,	54:35:073165,	54:35:073170,	54:35:073175,
54:35:073180,	54:35:073185,	54:35:073191,	54:35:073195,	54:35:073200,
54:35:073205,	54:35:073210,	54:35:073215,	54:35:073220,	54:35:073225,
54:35:073230,	54:35:073235,	54:35:073240,	54:35:073245,	54:35:073250,
54:35:073251,	54:35:073255,	54:35:073260,	54:35:073265,	54:35:073270,
54:35:073275,	54:35:073280,	54:35:073285,	54:35:073290,	54:35:073295,
54:35:073300,	54:35:073305,	54:35:073310,	54:35:073315,	54:35:073320,
54:35:073325,	54:35:073330,	54:35:073335,	54:35:073340,	54:35:073345,
54:35:073355,	54:35:073360,	54:35:073365,	54:35:073370,	54:35:073375,
54:35:073380,	54:35:073385,	54:35:073390,	54:35:073395,	54:35:073400,
54:35:073405,	54:35:073410,	54:35:073415,	54:35:073420,	54:35:073425,
54:35:073430,	54:35:073435,	54:35:073445,	54:35:073450,	54:35:073455,
54:35:073460,	54:35:073465,	54:35:073470,	54:35:073475,	54:35:073480,
54:35:073485,	54:35:073490,	54:35:073495,	54:35:073500,	54:35:073505,
54:35:073510,	54:35:073515,	54:35:073520,	54:35:073525,	54:35:073530,
54:35:073535,	54:35:073540,	54:35:073545,	54:35:073550,	54:35:073555,
54:35:073560,	54:35:073565,	54:35:073570,	54:35:073575,	54:35:073580,
54:35:073585,	54:35:073590,	54:35:073595,	54:35:073600,	54:35:073605,
54:35:073610,	54:35:073615,	54:35:073620,	54:35:073625,	54:35:073630,
54:35:073635,	54:35:073640,	54:35:073645,	54:35:073650,	54:35:073655,
54:35:073660,	54:35:073670,	54:35:073675,	54:35:073680,	54:35:073685,
54:35:073690,	54:35:073695,	54:35:073700,	54:35:073705,	54:35:073710,
54:35:073720,	54:35:073725,	54:35:073730,	54:35:073735,	54:35:073745,
54:35:073750,	54:35:073756,	54:35:073760,	54:35:073765,	54:35:073770,
54:35:073775,	54:35:073780,	54:35:073785,	54:35:073790,	54:35:073795,
54:35:073800,	54:35:073805,	54:35:073810,	54:35:073815,	54:35:073820,
54:35:073825,	54:35:073830,	54:35:073835,	54:35:073840,	54:35:073843,
54:35:073845,	54:35:073846,	54:35:073850,	54:35:073855,	54:35:073860,
54:35:073865,	54:35:073870,	54:35:073875,	54:35:073880,	54:35:073885,

54:35:073890,	54:35:073895,	54:35:073900,	54:35:073915,	54:35:073920,
54:35:073925,	54:35:073930,	54:35:073940,	54:35:073945,	54:35:073950,
54:35:073955,	54:35:073960,	54:35:073965,	54:35:073970,	54:35:073975,
54:35:073980,	54:35:073985,	54:35:073990,	54:35:073995,	54:35:074000,
54:35:074005,	54:35:074010,	54:35:074015,	54:35:074020,	54:35:074025,
54:35:074030,	54:35:074035,	54:35:074040,	54:35:074045,	54:35:074055,
54:35:074060,	54:35:074065,	54:35:074070,	54:35:074075,	54:35:074090,
54:35:074095,	54:35:074100,	54:35:074105,	54:35:074110,	54:35:074115,
54:35:074120,	54:35:074122,	54:35:074125,	54:35:074130,	54:35:074135,
54:35:074140,	54:35:074145,	54:35:074150,	54:35:074155,	54:35:074160,
54:35:074165,	54:35:074170,	54:35:074175,	54:35:074180,	54:35:074185,
54:35:074195,	54:35:074200,	54:35:074205,	54:35:074210,	54:35:074215,
54:35:074220,	54:35:074225,	54:35:074230,	54:35:074235,	54:35:074240,
54:35:074245,	54:35:074250,	54:35:074255,	54:35:074260,	54:35:074265,
54:35:074270,	54:35:074275,	54:35:074280,	54:35:074285,	54:35:074290,
54:35:074295,	54:35:074300,	54:35:074301,	54:35:074305,	54:35:074310,
54:35:074315,	54:35:074320,	54:35:074325,	54:35:074330,	54:35:074336,
54:35:074340,	54:35:074345,	54:35:074350,	54:35:074355,	54:35:074360,
54:35:074365,	54:35:074370,	54:35:074371,	54:35:074375,	54:35:074380,
54:35:074385,	54:35:074390,	54:35:074395,	54:35:074400,	54:35:074410,
54:35:074425,	54:35:074430,	54:35:074435,	54:35:074440,	54:35:074445,
54:35:074450,	54:35:074455,	54:35:074460,	54:35:074465,	54:35:074470,
54:35:074475,	54:35:074480,	54:35:074485,	54:35:074490,	54:35:074495,
54:35:074500,	54:35:074505,	54:35:074510,	54:35:074515,	54:35:074525,
54:35:074530,	54:35:074532,	54:35:074533,	54:35:074535,	54:35:074540,
54:35:074550,	54:35:074555,	54:35:074561,	54:35:074562,	54:35:074563,
54:35:074565,	54:35:074570,	54:35:074576,	54:35:074595,	54:35:074600,
54:35:074605,	54:35:074610,	54:35:074615,	54:35:074620,	54:35:074625,
54:35:074630,	54:35:074640,	54:35:074645,	54:35:074650,	54:35:074656,
54:35:074660,	54:35:074666,	54:35:074671,	54:35:074675,	54:35:074680,
54:35:074690,	54:35:074695,	54:35:074700,	54:35:077280,	54:35:081000,
54:35:081005,	54:35:081010,	54:35:081015,	54:35:081017,	54:35:081020,
54:35:081025,	54:35:081030,	54:35:081031,	54:35:081035,	54:35:081040,
54:35:081091,	54:35:081111,	54:35:081240,	54:35:081295,	54:35:081300,
54:35:081330,	54:35:081375,	54:35:082610,	54:35:082620,	54:35:082625,
54:35:082725,	54:35:083920,	54:35:101005,	54:35:101010,	54:35:101011,
54:35:101015,	54:35:101020,	54:35:101025,	54:35:101030,	54:35:101031,
54:35:101032,	54:35:101035,	54:35:101040,	54:35:101045,	54:35:101051,
54:35:101060,	54:35:101065,	54:35:101075,	54:35:101080,	54:35:101085,
54:35:101090,	54:35:101095,	54:35:101100,	54:35:101105,	54:35:101110,
54:35:101115,	54:35:101120,	54:35:101125,	54:35:101130,	54:35:101135,
54:35:101136,	54:35:101142,	54:35:101146,	54:35:101150,	54:35:101155,
54:35:101160,	54:35:101175,	54:35:101180,	54:35:101185,	54:35:101190,
54:35:101195,	54:35:101196,	54:35:101200,	54:35:101205,	54:35:101210,
54:35:101215,	54:35:101220,	54:35:101230,	54:35:101251,	54:35:101252,

54:35:101256, 54:35:101275, 54:35:101295, 54:35:101306, 54:35:101310,  
 54:35:101315, 54:35:101320, 54:35:101325, 54:35:101326, 54:35:101335,  
 54:35:101340, 54:35:101345, 54:35:101350, 54:35:101355, 54:35:101360,  
 54:35:101365, 54:35:101370, 54:35:101375, 54:35:101380, 54:35:101385,  
 54:35:101390, 54:35:101395, 54:35:101400, 54:35:101406, 54:35:101410,  
 54:35:101415, 54:35:101420, 54:35:101430, 54:35:101435, 54:35:101440,  
 54:35:101445, 54:35:101450, 54:35:101455, 54:35:101460, 54:35:101465,  
 54:35:101470, 54:35:101475, 54:35:101480, 54:35:101485, 54:35:101490,  
 54:35:101495, 54:35:101505, 54:35:101510, 54:35:101515, 54:35:101520,  
 54:35:101525, 54:35:101531, 54:35:101550, 54:35:101555, 54:35:101560,  
 54:35:101570, 54:35:101575, 54:35:101580, 54:35:101585, 54:35:101590,  
 54:35:101600, 54:35:101605, 54:35:101610, 54:35:101611, 54:35:101615,  
 54:35:101620, 54:35:101625, 54:35:101630, 54:35:101640, 54:35:101645,  
 54:35:101655, 54:35:101660, 54:35:101665, 54:35:101685, 54:35:101690,  
 54:35:101695, 54:35:101705, 54:35:101710, 54:35:101715, 54:35:101720,  
 54:35:101730, 54:35:101731, 54:35:101740, 54:35:101745, 54:35:101755,  
 54:35:101760, 54:35:101765, 54:35:101770, 54:35:111005, 54:35:111010,  
 54:35:111015, 54:35:111020, 54:35:111025, 54:35:111030, 54:35:111035,  
 54:35:111040, 54:35:111045, 54:35:111050, 54:35:111055, 54:35:111060,  
 54:35:111065, 54:35:111070, 54:35:111075, 54:35:111080, 54:35:111085,  
 54:35:111090, 54:35:111095, 54:35:111097, 54:35:111100, 54:35:111105,  
 54:35:111110, 54:35:111115, 54:35:111120, 54:35:111125, 54:35:111130,  
 54:35:111135, 54:35:111140, 54:35:111145, 54:35:111150, 54:35:111155,  
 54:35:111160, 54:35:111165, 54:35:111170, 54:35:111175, 54:35:111180,  
 54:35:111185, 54:35:111190, 54:35:111200, 54:35:111210, 54:35:111220,  
 54:35:111225, 54:35:111230, 54:35:111235, 54:35:111240, 54:35:111245,  
 54:35:111250, 54:35:111260, 54:35:111265, 54:35:111270, 54:35:111275,  
 54:35:111280, 54:35:111285, 54:35:111290, 54:35:111295, 54:35:111300,  
 54:35:111305, 54:35:111310, 54:35:111315, 54:35:111320, 54:35:111325,  
 54:35:111326, 54:35:111330, 54:35:111340, 54:35:111341, 54:35:111345,  
 54:35:111350, 54:35:111355, 54:35:111360, 54:35:111365, 54:35:111370,  
 54:35:111375, 54:35:111380, 54:35:111385, 54:35:111390, 54:35:111395,  
 54:35:111400, 54:35:111405, 54:35:111410, 54:35:111415, 54:35:111420,  
 54:35:111425, 54:35:111430, 54:35:111435, 54:35:111440, 54:35:111445,  
 54:35:111446, 54:35:111450, 54:35:111455, 54:35:111456, 54:35:111460,  
 54:35:111465, 54:35:111470, 54:35:111475, 54:35:111480, 54:35:111485,  
 54:35:111486, 54:35:111490, 54:35:111495, 54:35:111500, 54:35:111505,  
 54:35:111510, 54:35:111515, 54:35:111520, 54:35:111525, 54:35:111530,  
 54:35:111535, 54:35:111540, 54:35:111545, 54:35:111550, 54:35:111560,  
 54:35:111565, 54:35:111570, 54:35:111575, 54:35:111580, 54:35:111585,  
 54:35:111590, 54:35:111595, 54:35:111600, 54:35:111605, 54:35:111610,  
 54:35:111615, 54:35:111620, 54:35:111625, 54:35:111630, 54:35:111635.

15. Перечень координат характерных точек границ четвертой подзоны ПАТ аэродрома Новосибирск (Гвардейский) представлен в

таблице 5, карта-схема границ подзоны представлена в приложении № 5 к настоящему приложению.

Перечень секторов, выделяемых в четвертой подзоне, ограничения в них и их координатное описание приведены в главе III настоящего приложения.

Таблица 5

Координаты границ четвертой подзоны ПАТ аэродрома Новосибирск  
(Гвардейский)

Наименование: 4 подзона ПАТ аэродрома Новосибирск (Гвардейский)		
Площадь подзоны: 28 229 254 м <sup>2</sup>		
Обозначение характерных точек границ	Координаты, м (система координат МСК НСО зона 4)	
	X	Y
1	498058.42	4197954.31
2	498038.33	4198267.61
3	497985.60	4198577.06
4	497900.87	4198879.29
5	497784.98	4199171.08
6	497639.25	4199449.16
7	497465.24	4199710.50
8	497264.86	4199952.20
9	497040.36	4200171.70
10	496794.13	4200366.50
11	496528.89	4200534.55
12	496247.50	4200673.94
13	495953.11	4200783.20
14	495648.93	4200861.06
15	495338.21	4200906.68
16	495024.47	4200919.66
17	494711.10	4200899.66
18	494401.46	4200847.09
19	494099.08	4200762.42
20	493807.18	4200646.53
21	493528.95	4200500.78
22	493267.52	4200326.73
23	493025.70	4200126.28
24	492806.18	4199901.60
25	492611.30	4199655.20
26	492443.26	4199389.73
27	492303.89	4199108.13
28	492194.73	4198813.49
29	492116.98	4198509.08
30	492071.43	4198198.18
31	492058.66	4197884.18
32	492078.77	4197570.56
33	492131.56	4197260.82
34	492216.40	4196958.30
35	492332.43	4196666.29
36	492478.33	4196388.02
37	492652.53	4196126.56
38	492853.12	4195884.77

Наименование: 4 подзона ПАТ аэродрома Новосибирск (Гвардейский)		
Площадь подзоны: 28 229 254 м <sup>2</sup>		
Обозначение характерных точек границ	Координаты, м (система координат МСК НСО зона 4)	
	X	Y
39	493077.83	4195665.28
40	493324.26	4195470.54
41	493589.70	4195302.64
42	493871.26	4195163.43
43	494165.79	4195054.39
44	494470.07	4194976.81
45	494780.86	4194931.49
46	495094.61	4194918.83
47	495407.96	4194939.14
48	495717.53	4194992.01
49	496019.81	4195076.95
50	496311.57	4195193.07
51	496589.62	4195339.00
52	496850.87	4195513.21
53	497092.48	4195713.71
54	497311.79	4195938.40
55	497506.46	4196184.72
56	497674.31	4196450.06
57	497813.51	4196731.47
58	497922.54	4197025.89
59	498000.18	4197330.02
60	498045.66	4197640.62
1	498058.42	4197954.31

16. Муниципальное образование Новосибирской области, на территории которого располагается четвертая подзона: городской округ город Новосибирск.

17. Кадастровые кварталы, на территории которых располагается четвертая подзона: 54:35:031017, 54:35:031080, 54:35:031160, 54:35:031165, 54:35:031170, 54:35:031175, 54:35:031180, 54:35:031205, 54:35:031210, 54:35:031225, 54:35:031230, 54:35:031235, 54:35:031240, 54:35:031245, 54:35:031250, 54:35:031255, 54:35:031260, 54:35:031265, 54:35:031270, 54:35:031275, 54:35:031280, 54:35:031285, 54:35:031290, 54:35:031310, 54:35:031315, 54:35:031320, 54:35:031330, 54:35:031340, 54:35:031341, 54:35:031342, 54:35:031345, 54:35:031346, 54:35:031347, 54:35:031370, 54:35:031380, 54:35:031385, 54:35:031390, 54:35:031400, 54:35:031405, 54:35:031410, 54:35:031415, 54:35:031420, 54:35:031425, 54:35:031430, 54:35:031435, 54:35:031440, 54:35:031445, 54:35:031450, 54:35:031455, 54:35:031460, 54:35:031465, 54:35:031470, 54:35:031475, 54:35:031480, 54:35:031485, 54:35:031490, 54:35:031495, 54:35:031500, 54:35:031505, 54:35:031510, 54:35:031515, 54:35:031520, 54:35:031525, 54:35:031530, 54:35:031535, 54:35:031540, 54:35:031545, 54:35:031550, 54:35:031555, 54:35:031560, 54:35:031565, 54:35:031570, 54:35:031575, 54:35:031580, 54:35:031585, 54:35:031590, 54:35:031595, 54:35:031600, 54:35:031605, 54:35:031610, 54:35:031615, 54:35:031620, 54:35:031625, 54:35:031629,



54:35:031630,	54:35:031631,	54:35:031632,	54:35:031633,	54:35:031634,
54:35:031635,	54:35:031636,	54:35:031637,	54:35:031640,	54:35:031641,
54:35:031655,	54:35:031660,	54:35:031665,	54:35:032035,	54:35:032045,
54:35:032050,	54:35:032055,	54:35:032060,	54:35:032065,	54:35:032070,
54:35:032075,	54:35:032076,	54:35:032077,	54:35:032090,	54:35:032095,
54:35:032100,	54:35:032105,	54:35:032110,	54:35:032115,	54:35:032120,
54:35:032125,	54:35:032150,	54:35:032200,	54:35:032205,	54:35:032210,
54:35:032225,	54:35:032230,	54:35:032235,	54:35:032240,	54:35:032245,
54:35:032250,	54:35:032255,	54:35:032260,	54:35:032265,	54:35:032270,
54:35:032276,	54:35:032280,	54:35:032285,	54:35:032290,	54:35:032295,
54:35:032300,	54:35:032305,	54:35:032310,	54:35:032315,	54:35:032320,
54:35:032325,	54:35:032330,	54:35:032335,	54:35:032340,	54:35:032345,
54:35:032350,	54:35:032355,	54:35:032360,	54:35:032365,	54:35:032370,
54:35:032375,	54:35:032380,	54:35:032385,	54:35:032390,	54:35:032395,
54:35:032400,	54:35:032405,	54:35:032410,	54:35:032415,	54:35:032425,
54:35:032430,	54:35:032435,	54:35:032440,	54:35:032450,	54:35:032455,
54:35:032465,	54:35:032467,	54:35:032675,	54:35:032680,	54:35:032685,
54:35:033055,	54:35:033060,	54:35:033065,	54:35:033070,	54:35:033075,
54:35:033085,	54:35:033090,	54:35:033095,	54:35:033100,	54:35:033105,
54:35:033110,	54:35:033115,	54:35:033120,	54:35:033125,	54:35:033130,
54:35:033135,	54:35:033137,	54:35:033140,	54:35:033145,	54:35:033155,
54:35:033160,	54:35:033165,	54:35:033170,	54:35:033180,	54:35:033185,
54:35:033190,	54:35:033195,	54:35:033200,	54:35:033211,	54:35:033215,
54:35:033220,	54:35:033225,	54:35:033230,	54:35:033235,	54:35:033240,
54:35:033245,	54:35:033250,	54:35:033295,	54:35:033300,	54:35:033305,
54:35:033310,	54:35:033315,	54:35:033320,	54:35:033325,	54:35:033330,
54:35:033335,	54:35:033340,	54:35:033345,	54:35:033350,	54:35:033355,
54:35:033360,	54:35:033365,	54:35:033370,	54:35:033375,	54:35:033380,
54:35:033385,	54:35:033390,	54:35:033395,	54:35:033400,	54:35:033405,
54:35:033410,	54:35:033415,	54:35:033420,	54:35:033425,	54:35:033430,
54:35:033435,	54:35:033440,	54:35:033445,	54:35:033450,	54:35:033455,
54:35:033460,	54:35:033470,	54:35:033475,	54:35:033480,	54:35:033485,
54:35:033490,	54:35:033495,	54:35:033500,	54:35:033505,	54:35:033510,
54:35:033515,	54:35:033520,	54:35:033525,	54:35:033545,	54:35:033556,
54:35:033557,	54:35:033560,	54:35:033570,	54:35:033575,	54:35:033580,
54:35:033585,	54:35:033590,	54:35:033595,	54:35:033600,	54:35:033605,
54:35:033606,	54:35:033610,	54:35:033615,	54:35:033620,	54:35:033625,
54:35:033630,	54:35:033635,	54:35:033636,	54:35:033640,	54:35:033645,
54:35:033650,	54:35:033655,	54:35:033660,	54:35:033665,	54:35:033667,
54:35:033670,	54:35:033672,	54:35:033675,	54:35:033690,	54:35:033695,
54:35:033715,	54:35:033720,	54:35:033730,	54:35:033735,	54:35:033755,
54:35:033760,	54:35:033761,	54:35:033765,	54:35:033770,	54:35:033775,
54:35:033780,	54:35:033795,	54:35:033815,	54:35:041005,	54:35:041020,
54:35:041030,	54:35:041045,	54:35:041060,	54:35:041070,	54:35:041080,
54:35:041085,	54:35:041095,	54:35:041110,	54:35:041150,	54:35:041155,

54:35:041160, 54:35:041165, 54:35:041170, 54:35:041175, 54:35:041180,  
 54:35:041200, 54:35:041205, 54:35:041210, 54:35:041215, 54:35:041220,  
 54:35:041225, 54:35:041235, 54:35:041290, 54:35:041295, 54:35:041300,  
 54:35:041305, 54:35:041310, 54:35:041312, 54:35:041315, 54:35:041320,  
 54:35:041325, 54:35:041330, 54:35:041335, 54:35:041340, 54:35:041345,  
 54:35:041350, 54:35:041365, 54:35:041370, 54:35:041375, 54:35:041380,  
 54:35:041385, 54:35:041395, 54:35:041400, 54:35:041405, 54:35:041410,  
 54:35:041420, 54:35:041425, 54:35:041430, 54:35:041435, 54:35:041440,  
 54:35:041445, 54:35:041450, 54:35:041455, 54:35:041460, 54:35:041465,  
 54:35:041470, 54:35:041475, 54:35:041480, 54:35:041485, 54:35:041490,  
 54:35:041500, 54:35:041505, 54:35:041510, 54:35:041515, 54:35:041520,  
 54:35:041525, 54:35:041530, 54:35:041535, 54:35:041540, 54:35:041550,  
 54:35:041555, 54:35:041560, 54:35:041565, 54:35:041570, 54:35:041575,  
 54:35:041580, 54:35:041585, 54:35:041590, 54:35:041595, 54:35:041600,  
 54:35:041605, 54:35:041610, 54:35:041615, 54:35:041620, 54:35:041625,  
 54:35:041630, 54:35:041640, 54:35:041645, 54:35:041650, 54:35:041655,  
 54:35:041660, 54:35:041665, 54:35:041670, 54:35:041675, 54:35:041680,  
 54:35:041685, 54:35:041690, 54:35:041691, 54:35:041695, 54:35:041700,  
 54:35:041710, 54:35:041740, 54:35:041755, 54:35:041760, 54:35:041785,  
 54:35:041800, 54:35:041805, 54:35:041815, 54:35:041825, 54:35:041830,  
 54:35:041835, 54:35:041840, 54:35:041985, 54:35:042010, 54:35:042015,  
 54:35:042020, 54:35:042025, 54:35:042185, 54:35:042190, 54:35:042665.

18. Перечень координат характерных точек границ пятой подзоны ПАТ аэродрома Новосибирск (Гвардейский) представлен в таблице 6, карта-схема границ подзоны представлена в приложении № 6 к настоящему приложению.

Таблица 6

Координаты границ пятой подзоны ПАТ аэродрома Новосибирск  
(Гвардейский)

Наименование: 5 подзона ПАТ аэродрома Новосибирск (Гвардейский)		
Площадь подзоны: 20 284 835 м <sup>2</sup>		
Обозначение характерных точек границ	Координаты, м (система координат МСК НСО зона 4)	
	X	Y
1	499108.589	4192394.307
2	500516.864	4193799.255
3	498223.226	4196048.723
4	494879.250	4197924.100
5	494864.510	4197937.710
6	492900.269	4201248.789
7	490634.941	4203459.059
8	489227.377	4202049.627
9	491545.973	4199788.411
10	494850.940	4197923.020
11	494865.670	4197909.410
12	496834.198	4194612.834
1	499108.589	4192394.307

19. Муниципальные образования Новосибирской области, на территории которых располагается пятая подзона:

городской округ город Новосибирск;

Новосибирский район: сельское поселение Мочищенский сельсовет.

20. Кадастровые кварталы, на территории которых располагается пятая подзона: 54:19:100101, 54:19:101403, 54:35:012515, 54:35:012515, 54:35:012516, 54:35:012516, 54:35:012520, 54:35:012520, 54:35:012560, 54:35:012565, 54:35:012590, 54:35:012590, 54:35:012591, 54:35:012591, 54:35:012591, 54:35:012595, 54:35:012595, 54:35:012595, 54:35:012595, 54:35:012600, 54:35:012600, 54:35:012605, 54:35:012605, 54:35:012610, 54:35:012610, 54:35:012611, 54:35:012615, 54:35:012621, 54:35:012621, 54:35:012650, 54:35:012650, 54:35:012655, 54:35:012656, 54:35:012660, 54:35:012667, 54:35:012668, 54:35:012670, 54:35:012670, 54:35:012675, 54:35:012675, 54:35:012680, 54:35:012685, 54:35:012690, 54:35:012700, 54:35:012700, 54:35:012705, 54:35:012710, 54:35:012715, 54:35:012720, 54:35:012725, 54:35:012730, 54:35:012735, 54:35:012740, 54:35:012745, 54:35:012750, 54:35:012755, 54:35:012760, 54:35:012765, 54:35:012770, 54:35:012775, 54:35:012780, 54:35:012785, 54:35:012790, 54:35:012795, 54:35:012800, 54:35:012820, 54:35:012825, 54:35:012830, 54:35:012835, 54:35:012845, 54:35:012865, 54:35:013610, 54:35:013660, 54:35:013665, 54:35:013670, 54:35:013675, 54:35:013680, 54:35:013685, 54:35:013690, 54:35:013695, 54:35:013700, 54:35:013705, 54:35:013710, 54:35:013715, 54:35:013720, 54:35:013725, 54:35:013735, 54:35:013740, 54:35:013745, 54:35:013750, 54:35:013755, 54:35:013760, 54:35:013765, 54:35:013770, 54:35:013775, 54:35:013780, 54:35:013785, 54:35:013790, 54:35:013795, 54:35:013800, 54:35:013805, 54:35:013810, 54:35:013815, 54:35:013820, 54:35:013825, 54:35:013830, 54:35:013832, 54:35:013835, 54:35:013840, 54:35:013845, 54:35:013850, 54:35:013856, 54:35:013861, 54:35:013865, 54:35:013870, 54:35:013871, 54:35:013872, 54:35:013875, 54:35:013880, 54:35:013880, 54:35:013885, 54:35:013885, 54:35:013890, 54:35:013895, 54:35:013900, 54:35:013905, 54:35:013910, 54:35:013910, 54:35:013915, 54:35:013921, 54:35:013925, 54:35:013925, 54:35:013930, 54:35:013930, 54:35:013940, 54:35:013940, 54:35:013945, 54:35:013950, 54:35:013955, 54:35:013960, 54:35:013970, 54:35:013975, 54:35:013980, 54:35:013985, 54:35:014000, 54:35:014005, 54:35:014020, 54:35:014160, 54:35:014160, 54:35:014165, 54:35:014165, 54:35:014170, 54:35:014180, 54:35:014180, 54:35:014185, 54:35:014185, 54:35:014190, 54:35:014190, 54:35:014200, 54:35:014205, 54:35:014205, 54:35:014220, 54:35:014225, 54:35:014240, 54:35:014245, 54:35:014250, 54:35:014255, 54:35:014260, 54:35:014265, 54:35:014270, 54:35:014275, 54:35:014280, 54:35:014285, 54:35:014290, 54:35:014295, 54:35:014300, 54:35:014305, 54:35:014310, 54:35:014315, 54:35:014320, 54:35:014340, 54:35:014375, 54:35:014385, 54:35:014390, 54:35:031025, 54:35:031030, 54:35:031035, 54:35:031040, 54:35:031045, 54:35:031050, 54:35:031355, 54:35:031365, 54:35:031370, 54:35:031540, 54:35:031545,

54:35:031550, 54:35:031555, 54:35:031560, 54:35:031565, 54:35:031625,  
 54:35:031630, 54:35:031631, 54:35:031632, 54:35:031633, 54:35:031634,  
 54:35:031635, 54:35:031636, 54:35:031637, 54:35:031640, 54:35:031641,  
 54:35:031645, 54:35:031650, 54:35:031655, 54:35:031660, 54:35:031665,  
 54:35:031685, 54:35:033065, 54:35:033070, 54:35:033075, 54:35:033085,  
 54:35:033090, 54:35:033095, 54:35:033100, 54:35:033105, 54:35:033110,  
 54:35:033115, 54:35:033120, 54:35:033125, 54:35:033672, 54:35:033695,  
 54:35:033715, 54:35:033720, 54:35:033730, 54:35:033735, 54:35:033735,  
 54:35:033755, 54:35:033790, 54:35:041530, 54:35:041655, 54:35:041660,  
 54:35:041665, 54:35:041670, 54:35:041675, 54:35:041680, 54:35:041685,  
 54:35:041690, 54:35:041691, 54:35:041695, 54:35:041700, 54:35:041800,  
 54:35:041805, 54:35:041815, 54:35:041825, 54:35:041830, 54:35:041835,  
 54:35:041890, 54:35:041905, 54:35:041915, 54:35:041920, 54:35:041920,  
 54:35:041920, 54:35:041925, 54:35:041930, 54:35:041930, 54:35:041935,  
 54:35:041935, 54:35:041935, 54:35:041940, 54:35:041940, 54:35:041950,  
 54:35:041950, 54:35:041970, 54:35:041975, 54:35:041985, 54:35:042000,  
 54:35:042005, 54:35:042010, 54:35:042015, 54:35:042020, 54:35:042025,  
 54:35:042045, 54:35:042050, 54:35:042055, 54:35:042060, 54:35:042075,  
 54:35:042080, 54:35:042085, 54:35:042095, 54:35:042095, 54:35:042100,  
 54:35:042105, 54:35:042110, 54:35:042115, 54:35:042120, 54:35:042125,  
 54:35:042130, 54:35:042136, 54:35:042136, 54:35:042141, 54:35:042141,  
 54:35:042145, 54:35:042145, 54:35:042150, 54:35:042155, 54:35:042160,  
 54:35:042165, 54:35:042170, 54:35:042180, 54:35:042185, 54:35:042190,  
 54:35:042215, 54:35:042220, 54:35:042225, 54:35:042230, 54:35:042235,  
 54:35:042240, 54:35:042240, 54:35:042245, 54:35:042245, 54:35:042255,  
 54:35:042255, 54:35:042260, 54:35:042260, 54:35:042265, 54:35:042265,  
 54:35:042270, 54:35:042270, 54:35:042275, 54:35:042275, 54:35:042280,  
 54:35:042285, 54:35:042290, 54:35:042300, 54:35:042305, 54:35:042310,  
 54:35:042315, 54:35:042320, 54:35:042320, 54:35:042325, 54:35:042325,  
 54:35:042330, 54:35:042330, 54:35:042335, 54:35:042335, 54:35:042340,  
 54:35:042340, 54:35:042345, 54:35:042345, 54:35:042350, 54:35:042350,  
 54:35:042355, 54:35:042355, 54:35:042360, 54:35:042360, 54:35:042365,  
 54:35:042370, 54:35:042375, 54:35:042380, 54:35:042380, 54:35:042480,  
 54:35:042480, 54:35:042485, 54:35:042485, 54:35:042505, 54:35:042510,  
 54:35:042515, 54:35:042520, 54:35:042525, 54:35:042525, 54:35:042530,  
 54:35:042530, 54:35:042535, 54:35:042535, 54:35:042540, 54:35:042540,  
 54:35:042545, 54:35:042550, 54:35:042555, 54:35:042560, 54:35:042565,  
 54:35:042570, 54:35:042575, 54:35:042580, 54:35:042585, 54:35:042590,  
 54:35:042600, 54:35:042670, 54:35:042680.

21. Центром окружности, описывающей границы шестой подзоны ПАТ аэродрома Новосибирск (Гвардейский), является КТА с координатами 55°05'29.6" с.ш. 82°55'1.9" в.д.; (в МСК НСО зона 4 – 494865.291, 4197925.342).

Перечень координат характерных точек границ шестой подзоны ПАТ аэродрома Новосибирск (Гвардейский) представлен в таблице 7,

карта-схема границ подзоны представлена в приложении № 7 к настоящему приложению.

Таблица 7

Координаты границ шестой подзоны ПАТ аэродрома Новосибирск  
(Гвардейский)

Наименование: 6 подзона ПАТ Новосибирск (Гвардейский)		
Площадь подзоны: 706 470 221 м <sup>2</sup>		
Наименование: часть 6 подзоны ПАТ Новосибирск (Гвардейский) в зоне 3 МСК НСО		
Площадь части подзоны: 19 377 796 м <sup>2</sup>		
Обозначение характерных точек границ	Координаты, м (система координат МСК НСО, зона 3)	
	X	Y
1	508839.57	3380593.60
2	508843.85	3380633.14
3	508844.13	3380635.17
4	508844.69	3380640.38
5	508846.53	3380657.18
6	508843.78	3380670.59
7	508838.58	3380695.99
8	508837.36	3380701.88
9	508830.10	3380700.45
10	508828.76	3380700.19
11	508825.37	3380717.08
12	508829.13	3380751.90
13	508829.62	3380758.43
14	508830.64	3380759.61
15	508833.83	3380760.23
16	508842.79	3380759.21
17	508843.51	3380764.90
18	508851.53	3380799.73
19	508859.83	3380836.11
20	508854.32	3380840.40
21	508855.24	3380849.27
22	508857.11	3380867.51
23	508856.87	3380879.74
24	508847.33	3380882.44
25	508848.58	3380888.50
26	508848.21	3380889.70
27	508852.16	3380905.66
28	508873.09	3380900.77
29	508873.59	3380900.66
30	508876.02	3380927.58
31	508857.29	3380932.08
32	508864.78	3380963.07
33	508866.46	3380970.54
34	508871.26	3380991.18
35	508876.08	3381011.22
36	508883.19	3381051.11
37	508858.44	3381075.52
38	508854.25	3381077.23
39	508860.74	3381101.43

Наименование: 6 подзона ПАТ Новосибирск (Гвардейский)		
Площадь подзоны: 706 470 221 м <sup>2</sup>		
Наименование: часть 6 подзоны ПАТ Новосибирск (Гвардейский) в зоне 3 МСК НСО		
Площадь части подзоны: 19 377 796 м <sup>2</sup>		
Обозначение характерных точек границ	Координаты, м (система координат МСК НСО, зона 3)	
	X	Y
40	508886.41	3381156.16
41	508898.85	3381271.86
42	508906.82	3381346.15
43	508905.88	3381351.79
44	508908.32	3381351.92
45	508908.18	3381354.19
46	508907.98	3381356.95
47	508906.64	3381378.72
48	508891.36	3381451.28
49	508899.56	3381901.83
50	508912.35	3381994.16
51	508925.59	3382163.48
52	508955.32	3382161.63
53	508963.98	3382161.15
54	508964.25	3382165.97
55	508980.12	3382164.84
56	508981.29	3382185.50
57	509000.01	3382185.64
58	509020.00	3382186.44
59	509019.09	3382157.73
60	509038.75	3382156.36
61	509040.84	3382173.51
62	509051.02	3382170.62
63	509055.97	3382167.50
64	509073.30	3382159.38
65	509090.14	3382157.98
66	509105.33	3382156.92
67	509122.95	3382156.34
68	509140.46	3382155.39
69	509153.55	3382150.79
70	509154.18	3382158.65
71	509156.38	3382183.66
72	509157.47	3382190.63
73	509161.81	3382220.81
74	509162.30	3382224.32
75	509167.51	3382253.14
76	509173.30	3382284.43
77	509175.13	3382296.32
78	509182.85	3382333.98
79	509185.92	3382362.25
80	509187.48	3382371.78
81	509190.79	3382395.23
82	509193.61	3382419.00
83	509193.75	3382427.45
84	509195.75	3382446.70
85	509198.10	3382465.01

Наименование: 6 подзона ПАТ Новосибирск (Гвардейский)		
Площадь подзоны: 706 470 221 м <sup>2</sup>		
Наименование: часть 6 подзоны ПАТ Новосибирск (Гвардейский) в зоне 3 МСК НСО		
Площадь части подзоны: 19 377 796 м <sup>2</sup>		
Обозначение характерных точек границ	Координаты, м (система координат МСК НСО, зона 3)	
	X	Y
86	509201.66	3382478.23
87	509211.87	3382503.23
88	509240.21	3382582.04
89	509308.40	3382629.91
90	509347.85	3382688.97
91	509361.70	3382709.69
92	509370.41	3382722.72
93	509463.38	3382861.87
94	509472.82	3382869.39
95	509515.86	3382903.59
96	509537.38	3382920.68
97	509550.94	3382931.49
98	509546.06	3382944.14
99	509535.95	3382970.43
100	509536.90	3382977.04
101	509541.53	3383009.13
102	509561.49	3383038.46
103	509564.36	3383038.90
104	509625.80	3383130.51
105	509747.45	3383313.45
106	509800.94	3383474.44
107	509798.35	3383484.87
108	509806.54	3383497.52
109	509750.05	3383502.04
110	509688.83	3383506.56
111	509615.98	3383519.15
112	509534.24	3383540.89
113	509485.13	3383555.60
114	509457.88	3383572.74
115	509426.01	3383598.15
116	509395.12	3383641.85
117	509369.47	3383776.74
118	509366.71	3383882.66
119	509366.44	3383963.61
120	509359.52	3384062.65
121	509313.54	3384244.73
122	509296.58	3384309.22
123	509269.32	3384371.06
124	509221.78	3384403.87
125	509147.33	3384429.20
126	509047.47	3384434.41
127	508994.19	3384423.30
128	508945.14	3384405.28
129	508874.14	3384353.97
130	508850.36	3384335.83
131	508784.58	3384266.56

Наименование: 6 подзона ПАТ Новосибирск (Гвардейский)		
Площадь подзоны: 706 470 221 м <sup>2</sup>		
Наименование: часть 6 подзоны ПАТ Новосибирск (Гвардейский) в зоне 3 МСК НСО		
Площадь части подзоны: 19 377 796 м <sup>2</sup>		
Обозначение характерных точек границ	Координаты, м (система координат МСК НСО, зона 3)	
	X	Y
132	508723.66	3384194.28
133	508674.03	3384120.66
134	508640.99	3384058.68
135	508633.13	3384036.38
136	508581.09	3383907.61
137	508521.02	3383803.74
138	508455.75	3383697.43
139	508341.03	3383569.97
140	508263.65	3383491.79
141	508205.65	3383444.94
142	508146.19	3383399.79
143	508089.90	3383367.30
144	508080.08	3383361.66
145	508062.71	3383355.24
146	508006.46	3383346.04
147	507996.74	3383344.95
148	507865.25	3383265.63
149	507783.56	3383253.33
150	507733.28	3383243.18
151	507649.96	3383238.85
152	507531.61	3383240.68
153	507515.70	3383237.81
154	507491.50	3383233.48
155	507193.90	3383099.86
156	507095.47	3383084.36
157	507040.25	3383089.88
158	507013.17	3383100.92
159	506955.77	3383114.60
160	506837.75	3383148.84
161	506804.33	3383156.27
162	506740.20	3383162.21
163	506636.74	3383178.28
164	506525.73	3383188.45
165	506441.57	3383181.94
166	506415.07	3383169.04
167	506324.64	3383130.82
168	506078.62	3383067.19
169	506076.96	3383059.77
170	506072.67	3383028.24
171	506071.79	3383022.58
172	506069.16	3383005.68
173	506068.70	3383002.72
174	506063.67	3382928.27
175	506048.82	3382836.19
176	506028.21	3382712.05
177	506021.81	3382668.99



Наименование: 6 подзона ПАТ Новосибирск (Гвардейский)		
Площадь подзоны: 706 470 221 м <sup>2</sup>		
Наименование: часть 6 подзоны ПАТ Новосибирск (Гвардейский) в зоне 3 МСК НСО		
Площадь части подзоны: 19 377 796 м <sup>2</sup>		
Обозначение характерных точек границ	Координаты, м (система координат МСК НСО, зона 3)	
	X	Y
178	505996.83	3382526.04
179	505989.26	3382456.54
180	505987.61	3382440.95
181	505979.23	3382425.69
182	505971.36	3382369.93
183	505970.11	3382361.48
184	505966.36	3382313.21
185	505959.91	3382305.31
186	505927.82	3382184.71
187	505926.91	3382174.75
188	505891.05	3381970.12
189	505818.34	3381554.45
190	505784.49	3381527.04
191	505741.60	3381155.94
192	505692.59	3380854.06
193	505699.02	3380849.08
194	505632.90	3380448.29
195	505622.82	3380390.38
196	505619.48	3380367.75
197	505647.40	3380309.90
198	505652.99	3380300.59
199	505660.27	3380288.46
200	505663.04	3380283.81
201	505666.02	3380278.80
202	505674.95	3380283.07
203	505683.44	3380287.10
204	505693.79	3380301.39
205	505709.75	3380260.29
206	505725.92	3380250.40
207	505743.26	3380184.22
208	505720.13	3380191.91
209	505710.73	3380198.81
210	505699.46	3380206.83
211	505683.36	3380215.65
212	505668.15	3380191.94
213	505666.84	3380184.21
214	505671.23	3380177.44
215	505671.83	3380168.73
216	505639.14	3380133.75
217	505659.49	3380117.05
218	505673.36	3380105.26
219	505692.49	3380094.34
220	505710.89	3380079.98
221	505737.31	3380121.12
222	505753.83	3380116.84
223	505774.72	3380101.97

Наименование: 6 подзона ПАТ Новосибирск (Гвардейский)		
Площадь подзоны: 706 470 221 м <sup>2</sup>		
Наименование: часть 6 подзоны ПАТ Новосибирск (Гвардейский) в зоне 3 МСК НСО		
Площадь части подзоны: 19 377 796 м <sup>2</sup>		
Обозначение характерных точек границ	Координаты, м (система координат МСК НСО, зона 3)	
	X	Y
224	505790.88	3380090.43
225	505805.93	3380079.56
226	505820.91	3380068.75
227	505827.41	3380057.15
228	505807.56	3380070.95
229	505780.16	3380034.19
230	505799.41	3380019.23
231	505880.16	3379957.80
232	505970.15	3379876.83
233	506152.56	3379679.82
234	505978.27	3379557.98
235	505933.24	3379548.40
236	505902.94	3379550.77
237	505862.28	3379556.70
238	505791.30	3379561.71
239	505749.42	3379570.00
240	505702.62	3379572.97
241	505677.32	3379573.72
242	505636.66	3379582.03
243	505606.82	3379574.28
244	505597.24	3379573.88
245	505532.31	3379571.11
246	505470.52	3379528.07
247	505447.13	3379499.84
248	505440.83	3379475.20
249	505438.97	3379457.64
250	505438.36	3379451.94
251	505451.81	3379442.03
252	505461.63	3379448.21
253	505475.22	3379467.66
254	505487.57	3379484.90
255	505501.25	3379499.66
256	505512.29	3379513.10
257	505523.39	3379516.71
258	505531.97	3379509.27
259	505529.37	3379478.60
260	505519.48	3379460.21
261	505515.86	3379455.17
262	505504.59	3379439.35
263	505487.29	3379409.91
264	505462.65	3379374.40
265	505445.25	3379351.08
266	505429.28	3379335.17
267	505409.55	3379325.48
268	505392.34	3379321.80
269	505386.53	3379321.82

Наименование: 6 подзона ПАТ Новосибирск (Гвардейский)		
Площадь подзоны: 706 470 221 м <sup>2</sup>		
Наименование: часть 6 подзоны ПАТ Новосибирск (Гвардейский) в зоне 3 МСК НСО		
Площадь части подзоны: 19 377 796 м <sup>2</sup>		
Обозначение характерных точек границ	Координаты, м (система координат МСК НСО, зона 3)	
	X	Y
270	505371.42	3379321.87
271	505354.26	3379329.33
272	505333.40	3379340.47
273	505320.73	3379340.51
274	505313.72	3379340.54
275	505285.49	3379334.53
276	505254.68	3379329.71
277	505235.05	3379327.32
278	505221.54	3379323.63
279	505207.89	3379311.44
280	505196.79	3379284.48
281	505185.58	3379253.83
282	505174.48	3379229.21
283	505170.67	3379202.19
284	505172.99	3379182.56
285	505175.43	3379167.74
286	505174.17	3379153.05
287	505161.80	3379138.30
288	505150.66	3379122.36
289	505145.68	3379099.00
290	505138.13	3379062.12
291	505133.15	3379041.35
292	505126.95	3379014.34
293	505120.66	3378992.28
294	505110.77	3378967.63
295	505099.60	3378950.51
296	505099.51	3378929.60
297	505100.64	3378909.87
298	505109.22	3378901.25
299	505143.60	3378872.89
300	505127.56	3378860.76
301	505109.03	3378852.14
302	505089.38	3378843.62
303	505074.55	3378831.46
304	505064.68	3378816.69
305	505068.36	3378806.80
306	505081.80	3378796.99
307	505103.93	3378800.46
308	505142.04	3378802.89
309	505116.03	3378749.99
310	505103.79	3378770.95
311	505090.32	3378774.74
312	505077.97	3378766.24
313	505065.64	3378760.15
314	505050.98	3378763.87
315	505041.20	3378772.48

Наименование: 6 подзона ПАТ Новосибирск (Гвардейский)		
Площадь подзоны: 706 470 221 м <sup>2</sup>		
Наименование: часть 6 подзоны ПАТ Новосибирск (Гвардейский) в зоне 3 МСК НСО		
Площадь части подзоны: 19 377 796 м <sup>2</sup>		
Обозначение характерных точек границ	Координаты, м (система координат МСК НСО, зона 3)	
	X	Y
316	505032.57	3378784.84
317	505030.22	3378799.55
318	505024.03	3378806.98
319	505020.42	3378798.41
320	505020.37	3378788.55
321	505008.09	3378793.52
322	505004.44	3378805.87
323	504997.08	3378816.92
324	504984.78	3378815.71
325	504977.34	3378803.50
326	504963.77	3378787.46
327	504953.94	3378778.93
328	504931.82	3378776.65
329	504907.22	3378775.46
330	504887.50	3378773.07
331	504869.16	3378785.48
332	504849.47	3378786.73
333	504832.30	3378794.18
334	504812.62	3378802.84
335	504801.66	3378813.92
336	504790.60	3378828.78
337	504778.37	3378839.87
338	504766.10	3378850.98
339	504759.23	3378859.16
340	504750.87	3378869.05
341	504751.52	3378880.57
342	504751.58	3378897.78
343	504752.85	3378912.59
344	504751.58	3378918.06
345	504340.80	3378498.49
346	504202.53	3378357.28
347	503250.22	3376709.96
348	503249.38	3376708.57
349	503236.86	3376686.77
350	503232.88	3376679.98
351	502655.91	3375681.92
352	502971.93	3375818.71
353	503502.89	3376073.74
354	504023.44	3376349.43
355	504532.75	3376645.34
356	505030.07	3376961.01
357	505514.60	3377295.97
358	505985.60	3377649.70
359	506442.36	3378021.63
360	506884.17	3378411.21
361	507310.33	3378817.85

Наименование: 6 подзона ПАТ Новосибирск (Гвардейский)		
Площадь подзоны: 706 470 221 м <sup>2</sup>		
Наименование: часть 6 подзоны ПАТ Новосибирск (Гвардейский) в зоне 3 МСК НСО		
Площадь части подзоны: 19 377 796 м <sup>2</sup>		
Обозначение характерных точек границ	Координаты, м (система координат МСК НСО, зона 3)	
	X	Y
362	507720.22	3379240.89
363	508113.17	3379679.71
364	508488.59	3380133.61
1	508839.57	3380593.60

Наименование: часть 6 подзоны ПАТ Новосибирск (Гвардейский) в зоне 4 МСК НСО		
Площадь части подзоны: 687 092 425 м <sup>2</sup>		
Обозначение характерных точек границ	Координаты, м (система координат МСК НСО, зона 4)	
	X	Y
1	507330.51	4189584.21
2	507336.47	4189592.76
3	507654.03	4190088.75
4	507951.88	4190596.83
5	508229.55	4191116.20
6	508486.62	4191646.08
7	508722.68	4192185.63
8	508937.38	4192734.04
9	509130.38	4193290.45
10	509301.39	4193854.02
11	509450.13	4194423.85
12	509576.39	4194999.09
13	509679.97	4195578.84
14	509760.71	4196162.21
15	509818.48	4196748.29
16	509853.20	4197336.20
17	509864.81	4197925.00
18	509853.30	4198513.81
19	509818.67	4199101.72
20	509761.00	4199687.81
21	509680.36	4200271.18
22	509576.87	4200850.93
23	509450.71	4201426.17
24	509302.06	4201996.02
25	509131.16	4202559.58
26	508938.26	4203116.01
27	508723.66	4203664.43
28	508487.71	4204204.00
29	508230.75	4204733.89
30	507953.18	4205253.28
31	507655.45	4205761.37
32	507337.99	4206257.39
33	507001.31	4206740.55
34	506645.92	4207210.13
35	506272.37	4207665.39
36	505881.23	4208105.63

Наименование: часть 6 подзоны ПАТ Новосибирск (Гвардейский) в зоне 4 МСК НСО		
Площадь части подзоны: 687 092 425 м <sup>2</sup>		
Обозначение характерных точек границ	Координаты, м (система координат МСК НСО, зона 4)	
	X	Y
37	505473.12	4208530.18
38	505048.65	4208938.38
39	504608.48	4209329.60
40	504153.30	4209703.23
41	503683.80	4210058.71
42	503200.71	4210395.48
43	502704.77	4210713.03
44	502196.75	4211010.86
45	501677.43	4211288.52
46	501147.60	4211545.58
47	500608.10	4211781.64
48	500059.74	4211996.34
49	499503.38	4212189.34
50	498939.88	4212360.36
51	498370.09	4212509.12
52	497794.90	4212635.40
53	497215.20	4212739.00
54	496631.88	4212819.76
55	496045.84	4212877.56
56	495457.98	4212912.31
57	494869.21	4212923.95
58	494280.44	4212912.48
59	493692.57	4212877.90
60	493106.52	4212820.26
61	492523.17	4212739.67
62	491943.44	4212636.23
63	491368.22	4212510.12
64	490798.39	4212361.52
65	490234.84	4212190.67
66	489678.42	4211997.82
67	489130.01	4211783.28
68	488590.43	4211547.38
69	488060.54	4211290.47
70	487541.14	4211012.96
71	487033.03	4210715.27
72	486537.00	4210397.87
73	486053.82	4210061.24
74	485584.22	4209705.89
75	485128.93	4209332.39
76	484688.65	4208941.29
77	484264.07	4208533.22
78	483855.83	4208108.79
79	483464.57	4207668.66
80	483090.89	4207213.51
81	482735.37	4206744.04
82	482398.55	4206260.97
83	482080.95	4205765.05
84	481783.07	4205257.04

Наименование: часть 6 подзоны ПАТ Новосибирск (Гвардейский) в зоне 4 МСК НСО		
Площадь части подзоны: 687 092 425 м <sup>2</sup>		
Обозначение характерных точек границ	Координаты, м (система координат МСК НСО, зона 4)	
	X	Y
85	481505.35	4204737.73
86	481248.24	4204207.92
87	481012.13	4203668.42
88	480797.38	4203120.06
89	480604.32	4202563.70
90	480433.26	4202000.18
91	480284.44	4201430.38
92	480158.11	4200855.18
93	480054.46	4200275.45
94	479973.65	4199692.11
95	479915.81	4199106.04
96	479881.02	4198518.15
97	479869.33	4197929.35
98	479880.77	4197340.54
99	479915.32	4196752.63
100	479972.92	4196166.53
101	480053.49	4195583.14
102	480156.90	4195003.36
103	480282.99	4194428.09
104	480431.57	4193858.21
105	480602.42	4193294.60
106	480795.25	4192738.13
107	481009.79	4192189.66
108	481245.70	4191650.04
109	481502.61	4191120.09
110	481780.12	4190600.64
111	482077.82	4190092.48
112	482395.25	4189596.40
113	482731.90	4189113.16
114	483087.27	4188643.51
115	483460.80	4188188.18
116	483851.93	4187747.86
117	484260.04	4187323.24
118	484684.51	4186914.96
119	485124.68	4186523.67
120	485579.87	4186149.96
121	486049.39	4185794.41
122	486532.51	4185457.56
123	487028.47	4185139.94
124	487536.53	4184842.04
125	488055.90	4184564.32
126	488585.76	4184307.20
127	489125.32	4184071.09
128	489673.73	4183856.34
129	490230.14	4183663.28
130	490793.71	4183492.22
131	491363.56	4183343.43
132	491938.82	4183217.11

Наименование: часть 6 подзоны ПАТ Новосибирск (Гвардейский) в зоне 4 МСК НСО		
Площадь части подзоны: 687 092 425 м <sup>2</sup>		
Обозначение характерных точек границ	Координаты, м (система координат МСК НСО, зона 4)	
	X	Y
133	492518.59	4183113.49
134	493101.98	4183032.70
135	493688.10	4182974.88
136	494276.03	4182940.12
137	494864.87	4182928.47
138	495453.72	4182939.95
139	496041.67	4182974.54
140	496627.80	4183032.18
141	497211.21	4183112.80
142	497791.02	4183216.26
143	498366.31	4183342.40
144	498936.20	4183491.03
145	499499.82	4183661.93
146	500056.30	4183854.82
147	500604.77	4184069.41
148	501144.39	4184305.37
149	501364.52	4184412.10
150	501898.02	4185433.89
151	501901.71	4185440.83
152	501913.27	4185463.15
153	501914.05	4185464.59
154	502794.58	4187151.05
155	502926.63	4187298.04
156	503318.94	4187734.81
157	503320.45	4187729.40
158	503319.81	4187714.55
159	503320.49	4187697.35
160	503320.34	4187685.82
161	503329.12	4187676.30
162	503336.33	4187668.42
163	503349.06	4187657.85
164	503361.76	4187647.30
165	503373.44	4187632.93
166	503384.87	4187622.33
167	503404.90	4187614.53
168	503422.37	4187607.82
169	503442.09	4187607.43
170	503460.95	4187595.82
171	503480.54	4187599.04
172	503505.06	4187601.30
173	503527.06	4187604.52
174	503536.52	4187613.46
175	503549.38	4187630.07
176	503556.29	4187642.58
177	503568.52	4187644.33
178	503576.35	4187633.61
179	503580.53	4187621.42
180	503593.01	4187616.99



Наименование: часть 6 подзоны ПАТ Новосибирск (Гвардейский) в зоне 4 МСК НСО		
Площадь части подзоны: 687 092 425 м <sup>2</sup>		
Обозначение характерных точек границ	Координаты, м (система координат МСК НСО, зона 4)	
	X	Y
181	503592.63	4187626.84
182	503595.87	4187635.54
183	503602.37	4187628.39
184	503605.35	4187613.80
185	503614.51	4187601.81
186	503624.64	4187593.65
187	503639.45	4187590.56
188	503651.50	4187597.18
189	503663.48	4187606.20
190	503677.09	4187602.99
191	503690.22	4187582.58
192	503713.93	4187636.53
193	503675.97	4187632.47
194	503654.01	4187628.06
195	503640.16	4187637.28
196	503636.06	4187647.00
197	503645.29	4187662.18
198	503659.58	4187674.95
199	503678.84	4187684.30
200	503696.98	4187693.73
201	503712.48	4187706.53
202	503676.92	4187733.37
203	503667.98	4187741.62
204	503666.00	4187761.29
205	503665.19	4187782.17
206	503675.62	4187799.76
207	503684.44	4187824.80
208	503689.77	4187847.12
209	503694.80	4187874.35
210	503698.89	4187895.32
211	503704.84	4187932.47
212	503708.82	4187956.04
213	503719.26	4187972.44
214	503730.98	4187987.70
215	503731.61	4188002.43
216	503728.54	4188017.11
217	503725.37	4188036.63
218	503728.02	4188063.79
219	503738.05	4188088.86
220	503747.93	4188119.96
221	503757.86	4188147.36
222	503770.97	4188160.13
223	503784.31	4188164.39
224	503803.81	4188167.63
225	503834.38	4188173.76
226	503862.33	4188180.99
227	503869.33	4188181.25
228	503881.99	4188181.76

Наименование: часть 6 подзоны ПАТ Новосибирск (Гвардейский) в зоне 4 МСК НСО		
Площадь части подзоны: 687 092 425 м <sup>2</sup>		
Обозначение характерных точек границ	Координаты, м (система координат МСК НСО, зона 4)	
	X	Y
229	503903.30	4188171.52
230	503920.77	4188164.81
231	503935.86	4188165.41
232	503941.67	4188165.64
233	503958.70	4188170.05
234	503977.99	4188180.59
235	503993.26	4188197.16
236	504009.64	4188221.20
237	504032.73	4188257.74
238	504048.74	4188287.89
239	504059.32	4188304.18
240	504062.72	4188309.38
241	504071.81	4188328.15
242	504073.09	4188358.91
243	504064.20	4188365.97
244	504053.27	4188361.88
245	504042.82	4188347.98
246	504029.78	4188332.66
247	504018.19	4188314.91
248	504005.45	4188294.89
249	503995.91	4188288.30
250	503982.04	4188297.62
251	503982.41	4188303.33
252	503983.51	4188320.94
253	503988.75	4188345.84
254	504010.90	4188375.05
255	504070.77	4188420.68
256	504135.51	4188426.25
257	504145.06	4188427.07
258	504174.54	4188436.09
259	504215.51	4188429.53
260	504240.82	4188429.87
261	504287.69	4188428.92
262	504329.89	4188422.43
263	504401.00	4188420.47
264	504441.87	4188416.30
265	504472.24	4188415.24
266	504516.81	4188426.74
267	504685.68	4188555.94
268	504495.00	4188744.90
269	504401.63	4188821.92
270	504318.33	4188879.80
271	504298.46	4188893.92
272	504324.25	4188931.82
273	504344.67	4188918.89
274	504337.68	4188930.19
275	504322.25	4188940.35
276	504306.75	4188950.57

Наименование: часть 6 подзоны ПАТ Новосибирск (Гвардейский) в зоне 4 МСК НСО		
Площадь части подзоны: 687 092 425 м <sup>2</sup>		
Обозначение характерных точек границ	Координаты, м (система координат МСК НСО, зона 4)	
	X	Y
277	504290.11	4188961.39
278	504268.60	4188975.35
279	504251.92	4188978.91
280	504227.29	4188936.69
281	504208.30	4188950.24
282	504188.72	4188960.32
283	504174.36	4188971.50
284	504153.31	4188987.32
285	504184.46	4189023.66
286	504183.49	4189032.33
287	504178.81	4189038.91
288	504179.79	4189046.69
289	504193.96	4189071.02
290	504210.43	4189062.90
291	504222.03	4189055.38
292	504231.72	4189048.89
293	504255.15	4189042.20
294	504234.99	4189107.57
295	504218.41	4189116.74
296	504200.70	4189157.12
297	504190.97	4189142.40
298	504182.67	4189138.01
299	504173.93	4189133.37
300	504170.74	4189138.24
301	504167.77	4189142.77
302	504159.98	4189154.56
303	504153.99	4189163.63
304	504123.62	4189220.21
305	504125.98	4189242.96
306	504133.56	4189301.25
307	504182.39	4189704.44
308	504175.76	4189709.14
309	504211.74	4190012.80
310	504238.64	4190385.33
311	504271.28	4190414.17
312	504326.05	4190832.51
313	504353.07	4191038.46
314	504353.56	4191048.45
315	504380.43	4191170.29
316	504386.53	4191178.46
317	504388.20	4191226.83
318	504389.09	4191235.33
319	504394.55	4191291.37
320	504402.27	4191306.97
321	504403.25	4191322.61
322	504407.82	4191392.36
323	504426.63	4191536.23
324	504431.18	4191579.52

Наименование: часть 6 подзоны ПАТ Новосибирск (Гвардейский) в зоне 4 МСК НСО		
Площадь части подзоны: 687 092 425 м <sup>2</sup>		
Обозначение характерных точек границ	Координаты, м (система координат МСК НСО, зона 4)	
	X	Y
325	504446.43	4191704.41
326	504457.31	4191797.01
327	504459.13	4191871.60
328	504459.47	4191874.58
329	504461.37	4191891.58
330	504462.00	4191897.27
331	504464.93	4191928.95
332	504466.27	4191936.43
333	504709.29	4192010.56
334	504797.98	4192052.63
335	504823.89	4192066.66
336	504907.68	4192076.78
337	505019.01	4192071.38
338	505123.04	4192059.78
339	505187.36	4192056.59
340	505221.06	4192050.61
341	505340.42	4192021.48
342	505398.35	4192010.28
343	505425.87	4192000.42
344	505481.27	4191997.26
345	505578.92	4192016.99
346	505870.45	4192163.26
347	505894.44	4192168.61
348	505910.21	4192172.16
349	506028.51	4192175.42
350	506111.55	4192183.33
351	506161.34	4192195.63
352	506242.41	4192211.43
353	506370.35	4192296.31
354	506380.01	4192297.82
355	506435.80	4192309.42
356	506452.88	4192316.58
357	506462.44	4192322.65
358	506517.27	4192357.51
359	506574.73	4192405.17
360	506630.65	4192454.46
361	506704.59	4192535.88
362	506813.70	4192668.13
363	506874.33	4192777.13
364	506929.87	4192883.45
365	506976.32	4193014.32
366	506983.21	4193036.94
367	507013.55	4193100.28
368	507059.96	4193175.95
369	507117.71	4193250.75
370	507180.44	4193322.79
371	507203.41	4193341.92
372	507272.13	4193396.23

Наименование: часть 6 подзоны ПАТ Новосибирск (Гвардейский) в зоне 4 МСК НСО		
Площадь части подзоны: 687 092 425 м <sup>2</sup>		
Обозначение характерных точек границ	Координаты, м (система координат МСК НСО, зона 4)	
	X	Y
373	507320.35	4193416.34
374	507373.09	4193429.73
375	507473.07	4193428.82
376	507548.52	4193406.70
377	507597.42	4193375.98
378	507627.31	4193315.38
379	507647.02	4193251.70
380	507700.78	4193071.79
381	507711.95	4192973.15
382	507715.70	4192892.31
383	507723.00	4192786.62
384	507754.42	4192652.98
385	507787.16	4192610.66
386	507820.09	4192586.65
387	507848.04	4192570.70
388	507897.73	4192558.12
389	507980.31	4192539.91
390	508053.63	4192530.46
391	508114.97	4192528.58
392	508171.59	4192526.49
393	508163.96	4192513.51
394	508166.99	4192503.20
395	508120.48	4192340.09
396	508006.83	4192152.11
397	507949.39	4192057.97
398	507946.55	4192057.41
399	507927.87	4192027.26
400	507924.62	4191995.00
401	507923.96	4191988.35
402	507935.19	4191962.53
403	507940.61	4191950.09
404	507927.53	4191938.73
405	507906.76	4191920.73
406	507865.24	4191884.71
407	507856.13	4191876.79
408	507769.25	4191733.80
409	507761.11	4191720.41
410	507748.16	4191699.13
411	507711.30	4191638.43
412	507645.24	4191587.67
413	507620.32	4191507.74
414	507611.19	4191482.33
415	507608.20	4191468.97
416	507606.64	4191450.58
417	507605.47	4191431.27
418	507605.70	4191422.82
419	507603.90	4191398.95
420	507601.60	4191375.39

Наименование: часть 6 подзоны ПАТ Новосибирск (Гвардейский) в зоне 4 МСК НСО		
Площадь части подзоны: 687 092 425 м <sup>2</sup>		
Обозначение характерных точек границ	Координаты, м (система координат МСК НСО, зона 4)	
	X	Y
421	507600.46	4191365.80
422	507598.60	4191337.43
423	507592.51	4191299.48
424	507591.19	4191287.52
425	507586.76	4191256.01
426	507582.79	4191226.99
427	507582.45	4191223.48
428	507579.41	4191193.15
429	507578.62	4191186.13
430	507577.50	4191161.06
431	507577.21	4191153.18
432	507563.94	4191157.20
433	507546.40	4191157.41
434	507528.78	4191157.22
435	507513.56	4191157.64
436	507496.68	4191158.30
437	507479.02	4191165.66
438	507473.94	4191168.59
439	507463.65	4191171.04
440	507462.29	4191153.81
441	507442.60	4191154.34
442	507442.27	4191183.04
443	507422.34	4191181.40
444	507403.65	4191180.45
445	507403.36	4191159.77
446	507387.46	4191160.21
447	507387.40	4191155.38
448	507378.73	4191155.49
449	507348.95	4191156.06
450	507343.01	4190986.35
451	507334.20	4190893.57
452	507345.37	4190443.15
453	507363.75	4190371.35
454	507366.03	4190349.66
455	507366.35	4190346.91
456	507366.58	4190344.65
457	507364.15	4190344.42
458	507365.33	4190338.81
459	507353.11	4190148.16
460	507329.82	4190092.38
461	507324.38	4190067.92
462	507328.64	4190066.40
463	507354.41	4190043.08
464	507349.02	4190002.93
465	507345.07	4189982.71
466	507341.16	4189961.88
467	507339.80	4189954.35
468	507333.65	4189923.07

Наименование: часть 6 подзоны ПАТ Новосибирск (Гвардейский) в зоне 4 МСК НСО		
Площадь части подзоны: 687 092 425 м <sup>2</sup>		
Обозначение характерных точек границ	Координаты, м (система координат МСК НСО, зона 4)	
	X	Y
469	507352.56	4189919.38
470	507351.29	4189892.38
471	507350.78	4189892.48
472	507329.66	4189896.46
473	507326.41	4189880.33
474	507326.83	4189879.16
475	507325.84	4189873.05
476	507335.48	4189870.76
477	507336.25	4189858.56
478	507335.16	4189840.27
479	507334.63	4189831.35
480	507340.32	4189827.31
481	507333.59	4189790.62
482	507327.07	4189755.48
483	507326.60	4189749.76
484	507317.61	4189750.39
485	507314.45	4189749.65
486	507313.48	4189748.42
487	507313.27	4189741.87
488	507311.01	4189706.94
489	507315.12	4189690.20
490	507316.45	4189690.53
491	507323.64	4189692.27
492	507325.11	4189686.43
493	507331.40	4189661.29
494	507334.72	4189648.01
495	507333.61	4189631.14
496	507333.27	4189625.91
497	507333.08	4189623.88
1	507330.51	4189584.21

22. Муниципальные образования Новосибирской области, на территории которых располагается шестая подзона:

городской округ город Новосибирск;

Новосибирский район: городское поселение рабочий поселок Краснообск, сельское поселение Кубовинский сельсовет, сельское поселение Новолуговской сельсовет, сельское поселение Раздольненский сельсовет, сельское поселение Станционный сельсовет, сельское поселение Каменский сельсовет, сельское поселение Кудряшовский сельсовет, сельское поселение Криводановский сельсовет;

Коченевский район: сельское поселение Прокудский сельсовет;

Колыванский район: сельское поселение Соколовский сельсовет;

Мошковский район: сельское поселение Барлакский сельсовет.

23. Кадастровые кварталы, на территории которых располагается шестая подзона: 54:10:025201, 54:10:025401, 54:10:025501, 54:10:025601, 54:10:025701, 54:10:025801, 54:10:025901, 54:10:026001, 54:10:026101,

54:10:026201,	54:10:026301,	54:10:026401,	54:10:026501,	54:10:026601,
54:10:026701,	54:10:026801,	54:10:026901,	54:10:027001,	54:10:027501,
54:10:027601,	54:10:027701,	54:10:027801,	54:10:027901,	54:10:028210,
54:10:028212,	54:10:028213,	54:11:012001,	54:11:012101,	54:11:012102,
54:11:012201,	54:11:012202,	54:11:012301,	54:11:012401,	54:11:012501,
54:11:012601,	54:11:012801,	54:11:012901,	54:11:013001,	54:11:013002,
54:11:013101,	54:11:013201,	54:11:013301,	54:11:013401,	54:11:013501,
54:11:013601,	54:11:013701,	54:11:013801,	54:11:013901,	54:11:014101,
54:11:014201,	54:11:017017,	54:11:017018,	54:11:017019,	54:18:020401,
54:18:020402,	54:18:020403,	54:18:020405,	54:19:010101,	54:19:010102,
54:19:010103,	54:19:010201,	54:19:010301,	54:19:010401,	54:19:010501,
54:19:010601,	54:19:010801,	54:19:010901,	54:19:011001,	54:19:011101,
54:19:011201,	54:19:011301,	54:19:011401,	54:19:011501,	54:19:011601,
54:19:011701,	54:19:011801,	54:19:011901,	54:19:012001,	54:19:012101,
54:19:012201,	54:19:012301,	54:19:012401,	54:19:012501,	54:19:012601,
54:19:012602,	54:19:012701,	54:19:012801,	54:19:020103,	54:19:020201,
54:19:020202,	54:19:020491,	54:19:020501,	54:19:020601,	54:19:020801,
54:19:020901,	54:19:021001,	54:19:021201,	54:19:021301,	54:19:021401,
54:19:021501,	54:19:021601,	54:19:021701,	54:19:021805,	54:19:021901,
54:19:022001,	54:19:022201,	54:19:022301,	54:19:022401,	54:19:022501,
54:19:022601,	54:19:090201,	54:19:090501,	54:19:091901,	54:19:092001,
54:19:092501,	54:19:092601,	54:19:092701,	54:19:092801,	54:19:092901,
54:19:093001,	54:19:093101,	54:19:093201,	54:19:093301,	54:19:093501,
54:19:093502,	54:19:093901,	54:19:094201,	54:19:100101,	54:19:100102,
54:19:100201,	54:19:100301,	54:19:100401,	54:19:100501,	54:19:100601,
54:19:100701,	54:19:100702,	54:19:100801,	54:19:100901,	54:19:101001,
54:19:101002,	54:19:101101,	54:19:101102,	54:19:101103,	54:19:101301,
54:19:101403,	54:19:101404,	54:19:102401,	54:19:110101,	54:19:110102,
54:19:110103,	54:19:110104,	54:19:110201,	54:19:110302,	54:19:110308,
54:19:110501,	54:19:110701,	54:19:110801,	54:19:110901,	54:19:111069,
54:19:111101,	54:19:111201,	54:19:111301,	54:19:111701,	54:19:111801,
54:19:112001,	54:19:112201,	54:19:112301,	54:19:120101,	54:19:120201,
54:19:120202,	54:19:120203,	54:19:120204,	54:19:120301,	54:19:120401,
54:19:120501,	54:19:120701,	54:19:130101,	54:19:130102,	54:19:130103,
54:19:130401,	54:19:132701,	54:19:133701,	54:19:133901,	54:19:133902,
54:19:133903,	54:19:133904,	54:19:140101,	54:19:142601,	54:19:180109,
54:19:180601,	54:35:001000,	54:35:011001,	54:35:011015,	54:35:011020,
54:35:011025,	54:35:011030,	54:35:011035,	54:35:011040,	54:35:011045,
54:35:011050,	54:35:011055,	54:35:011060,	54:35:011065,	54:35:011070,
54:35:011075,	54:35:011080,	54:35:011085,	54:35:011090,	54:35:011095,
54:35:011100,	54:35:011105,	54:35:011110,	54:35:011115,	54:35:011120,
54:35:011125,	54:35:011130,	54:35:011135,	54:35:011140,	54:35:011145,
54:35:011150,	54:35:011155,	54:35:011160,	54:35:011165,	54:35:011170,
54:35:011175,	54:35:011180,	54:35:011185,	54:35:011190,	54:35:011195,
54:35:011200,	54:35:011205,	54:35:011210,	54:35:011215,	54:35:011220,



54:35:011225,	54:35:011230,	54:35:011235,	54:35:011240,	54:35:011245,
54:35:011250,	54:35:011255,	54:35:011260,	54:35:011265,	54:35:011270,
54:35:011275,	54:35:011280,	54:35:011285,	54:35:011290,	54:35:011295,
54:35:011300,	54:35:011305,	54:35:011310,	54:35:011315,	54:35:011320,
54:35:011325,	54:35:011330,	54:35:011335,	54:35:011337,	54:35:011340,
54:35:011345,	54:35:011350,	54:35:011355,	54:35:011360,	54:35:011365,
54:35:011380,	54:35:011385,	54:35:011390,	54:35:011395,	54:35:011400,
54:35:011405,	54:35:011410,	54:35:011415,	54:35:011420,	54:35:011425,
54:35:011430,	54:35:011435,	54:35:011440,	54:35:011445,	54:35:011450,
54:35:011455,	54:35:011460,	54:35:011465,	54:35:011470,	54:35:011475,
54:35:011480,	54:35:011485,	54:35:011490,	54:35:011495,	54:35:011500,
54:35:011505,	54:35:011515,	54:35:011520,	54:35:011525,	54:35:011530,
54:35:011535,	54:35:011545,	54:35:011550,	54:35:011555,	54:35:011560,
54:35:011565,	54:35:011570,	54:35:011575,	54:35:011580,	54:35:011595,
54:35:011610,	54:35:011625,	54:35:011630,	54:35:011635,	54:35:011640,
54:35:011645,	54:35:011650,	54:35:011660,	54:35:011670,	54:35:011675,
54:35:011680,	54:35:011685,	54:35:011690,	54:35:011695,	54:35:011700,
54:35:011705,	54:35:011710,	54:35:011715,	54:35:011725,	54:35:011730,
54:35:011735,	54:35:011740,	54:35:011745,	54:35:011750,	54:35:011755,
54:35:011760,	54:35:011765,	54:35:011770,	54:35:011775,	54:35:011780,
54:35:011782,	54:35:011785,	54:35:011790,	54:35:011795,	54:35:011800,
54:35:011805,	54:35:011810,	54:35:011815,	54:35:011820,	54:35:011825,
54:35:011830,	54:35:011835,	54:35:011840,	54:35:011845,	54:35:011850,
54:35:011855,	54:35:011860,	54:35:011865,	54:35:011880,	54:35:011890,
54:35:011895,	54:35:011900,	54:35:011905,	54:35:011930,	54:35:011970,
54:35:011985,	54:35:011990,	54:35:012000,	54:35:012005,	54:35:012010,
54:35:012015,	54:35:012020,	54:35:012025,	54:35:012030,	54:35:012035,
54:35:012040,	54:35:012045,	54:35:012050,	54:35:012055,	54:35:012060,
54:35:012065,	54:35:012070,	54:35:012075,	54:35:012085,	54:35:012090,
54:35:012095,	54:35:012100,	54:35:012105,	54:35:012125,	54:35:012141,
54:35:012165,	54:35:012170,	54:35:012175,	54:35:012180,	54:35:012185,
54:35:012190,	54:35:012195,	54:35:012200,	54:35:012205,	54:35:012215,
54:35:012220,	54:35:012225,	54:35:012230,	54:35:012240,	54:35:012245,
54:35:012250,	54:35:012255,	54:35:012260,	54:35:012265,	54:35:012270,
54:35:012275,	54:35:012280,	54:35:012285,	54:35:012290,	54:35:012295,
54:35:012300,	54:35:012305,	54:35:012310,	54:35:012315,	54:35:012320,
54:35:012325,	54:35:012330,	54:35:012335,	54:35:012340,	54:35:012350,
54:35:012405,	54:35:012410,	54:35:012435,	54:35:012450,	54:35:012460,
54:35:012465,	54:35:012470,	54:35:012475,	54:35:012485,	54:35:012490,
54:35:012495,	54:35:012500,	54:35:012505,	54:35:012510,	54:35:012515,
54:35:012516,	54:35:012520,	54:35:012525,	54:35:012530,	54:35:012545,
54:35:012546,	54:35:012550,	54:35:012555,	54:35:012560,	54:35:012565,
54:35:012570,	54:35:012571,	54:35:012575,	54:35:012580,	54:35:012590,
54:35:012591,	54:35:012595,	54:35:012600,	54:35:012605,	54:35:012610,
54:35:012611,	54:35:012615,	54:35:012621,	54:35:012650,	54:35:012655,

54:35:012656,	54:35:012660,	54:35:012667,	54:35:012668,	54:35:012670,
54:35:012675,	54:35:012680,	54:35:012685,	54:35:012690,	54:35:012700,
54:35:012705,	54:35:012710,	54:35:012715,	54:35:012720,	54:35:012725,
54:35:012730,	54:35:012735,	54:35:012740,	54:35:012745,	54:35:012750,
54:35:012755,	54:35:012760,	54:35:012765,	54:35:012770,	54:35:012775,
54:35:012780,	54:35:012785,	54:35:012790,	54:35:012795,	54:35:012800,
54:35:012805,	54:35:012810,	54:35:012815,	54:35:012820,	54:35:012825,
54:35:012830,	54:35:012835,	54:35:012840,	54:35:012845,	54:35:012847,
54:35:012850,	54:35:012855,	54:35:012860,	54:35:012865,	54:35:012870,
54:35:012875,	54:35:012880,	54:35:012885,	54:35:012890,	54:35:012895,
54:35:012900,	54:35:012905,	54:35:012915,	54:35:012920,	54:35:012925,
54:35:012930,	54:35:012932,	54:35:012935,	54:35:012940,	54:35:012945,
54:35:012950,	54:35:012955,	54:35:012960,	54:35:012965,	54:35:012970,
54:35:012975,	54:35:012980,	54:35:013011,	54:35:013055,	54:35:013060,
54:35:013065,	54:35:013070,	54:35:013075,	54:35:013080,	54:35:013085,
54:35:013090,	54:35:013095,	54:35:013100,	54:35:013105,	54:35:013110,
54:35:013111,	54:35:013112,	54:35:013115,	54:35:013116,	54:35:013117,
54:35:013118,	54:35:013120,	54:35:013121,	54:35:013122,	54:35:013123,
54:35:013125,	54:35:013130,	54:35:013135,	54:35:013140,	54:35:013145,
54:35:013150,	54:35:013155,	54:35:013160,	54:35:013165,	54:35:013170,
54:35:013175,	54:35:013180,	54:35:013200,	54:35:013205,	54:35:013210,
54:35:013215,	54:35:013220,	54:35:013225,	54:35:013230,	54:35:013235,
54:35:013240,	54:35:013245,	54:35:013250,	54:35:013260,	54:35:013265,
54:35:013270,	54:35:013275,	54:35:013280,	54:35:013285,	54:35:013290,
54:35:013295,	54:35:013300,	54:35:013305,	54:35:013310,	54:35:013315,
54:35:013320,	54:35:013325,	54:35:013330,	54:35:013335,	54:35:013345,
54:35:013350,	54:35:013355,	54:35:013360,	54:35:013365,	54:35:013375,
54:35:013380,	54:35:013385,	54:35:013390,	54:35:013395,	54:35:013400,
54:35:013405,	54:35:013410,	54:35:013415,	54:35:013420,	54:35:013425,
54:35:013430,	54:35:013435,	54:35:013440,	54:35:013450,	54:35:013455,
54:35:013460,	54:35:013465,	54:35:013475,	54:35:013480,	54:35:013485,
54:35:013490,	54:35:013495,	54:35:013500,	54:35:013505,	54:35:013510,
54:35:013515,	54:35:013520,	54:35:013525,	54:35:013530,	54:35:013535,
54:35:013540,	54:35:013545,	54:35:013550,	54:35:013555,	54:35:013570,
54:35:013580,	54:35:013590,	54:35:013595,	54:35:013600,	54:35:013605,
54:35:013610,	54:35:013611,	54:35:013615,	54:35:013620,	54:35:013625,
54:35:013630,	54:35:013635,	54:35:013640,	54:35:013645,	54:35:013650,
54:35:013655,	54:35:013660,	54:35:013665,	54:35:013670,	54:35:013675,
54:35:013680,	54:35:013685,	54:35:013690,	54:35:013695,	54:35:013700,
54:35:013705,	54:35:013710,	54:35:013715,	54:35:013720,	54:35:013725,
54:35:013735,	54:35:013740,	54:35:013745,	54:35:013750,	54:35:013755,
54:35:013760,	54:35:013765,	54:35:013770,	54:35:013775,	54:35:013780,
54:35:013785,	54:35:013790,	54:35:013795,	54:35:013800,	54:35:013805,
54:35:013810,	54:35:013815,	54:35:013820,	54:35:013825,	54:35:013830,
54:35:013832,	54:35:013835,	54:35:013840,	54:35:013845,	54:35:013850,

54:35:013856,	54:35:013861,	54:35:013865,	54:35:013870,	54:35:013871,
54:35:013872,	54:35:013875,	54:35:013880,	54:35:013885,	54:35:013890,
54:35:013895,	54:35:013900,	54:35:013905,	54:35:013910,	54:35:013915,
54:35:013921,	54:35:013925,	54:35:013930,	54:35:013940,	54:35:013945,
54:35:013950,	54:35:013955,	54:35:013960,	54:35:013970,	54:35:013975,
54:35:013980,	54:35:013985,	54:35:013990,	54:35:013995,	54:35:014000,
54:35:014005,	54:35:014010,	54:35:014020,	54:35:014025,	54:35:014030,
54:35:014035,	54:35:014045,	54:35:014050,	54:35:014060,	54:35:014065,
54:35:014070,	54:35:014075,	54:35:014080,	54:35:014085,	54:35:014090,
54:35:014095,	54:35:014100,	54:35:014105,	54:35:014110,	54:35:014115,
54:35:014120,	54:35:014125,	54:35:014145,	54:35:014150,	54:35:014155,
54:35:014160,	54:35:014165,	54:35:014170,	54:35:014180,	54:35:014185,
54:35:014190,	54:35:014195,	54:35:014200,	54:35:014205,	54:35:014220,
54:35:014225,	54:35:014240,	54:35:014245,	54:35:014250,	54:35:014255,
54:35:014260,	54:35:014265,	54:35:014270,	54:35:014275,	54:35:014280,
54:35:014285,	54:35:014290,	54:35:014295,	54:35:014300,	54:35:014305,
54:35:014310,	54:35:014315,	54:35:014320,	54:35:014325,	54:35:014330,
54:35:014335,	54:35:014340,	54:35:014345,	54:35:014355,	54:35:014360,
54:35:014365,	54:35:014375,	54:35:014385,	54:35:014390,	54:35:014395,
54:35:014405,	54:35:014410,	54:35:014415,	54:35:014420,	54:35:014425,
54:35:014430,	54:35:014440,	54:35:014445,	54:35:014450,	54:35:014460,
54:35:014465,	54:35:014470,	54:35:014475,	54:35:014480,	54:35:014485,
54:35:014490,	54:35:014495,	54:35:014500,	54:35:014505,	54:35:014510,
54:35:014515,	54:35:014516,	54:35:014517,	54:35:014518,	54:35:014519,
54:35:014520,	54:35:014521,	54:35:014525,	54:35:014530,	54:35:014535,
54:35:014540,	54:35:014545,	54:35:014550,	54:35:014555,	54:35:014560,
54:35:014565,	54:35:014570,	54:35:014575,	54:35:014580,	54:35:014585,
54:35:014590,	54:35:014595,	54:35:014600,	54:35:014605,	54:35:014607,
54:35:014609,	54:35:014610,	54:35:014615,	54:35:014620,	54:35:014625,
54:35:014630,	54:35:014635,	54:35:014640,	54:35:014645,	54:35:014650,
54:35:014655,	54:35:014660,	54:35:014665,	54:35:014670,	54:35:014675,
54:35:014680,	54:35:014685,	54:35:014695,	54:35:014700,	54:35:014705,
54:35:014710,	54:35:014715,	54:35:014720,	54:35:014725,	54:35:014735,
54:35:014745,	54:35:014750,	54:35:014755,	54:35:014780,	54:35:014785,
54:35:014790,	54:35:014795,	54:35:014805,	54:35:014810,	54:35:014815,
54:35:014820,	54:35:014825,	54:35:014830,	54:35:014835,	54:35:014840,
54:35:014845,	54:35:014855,	54:35:014865,	54:35:014875,	54:35:014885,
54:35:014890,	54:35:014891,	54:35:014895,	54:35:014905,	54:35:014910,
54:35:014915,	54:35:014920,	54:35:014925,	54:35:014930,	54:35:014935,
54:35:014940,	54:35:014945,	54:35:014950,	54:35:014955,	54:35:014960,
54:35:014965,	54:35:014970,	54:35:014975,	54:35:014986,	54:35:014991,
54:35:014995,	54:35:015000,	54:35:015005,	54:35:015010,	54:35:015015,
54:35:015030,	54:35:015035,	54:35:015040,	54:35:015045,	54:35:015050,
54:35:015055,	54:35:015060,	54:35:015065,	54:35:015070,	54:35:015075,
54:35:015080,	54:35:015085,	54:35:015090,	54:35:015095,	54:35:021006,

54:35:021020,	54:35:021027,	54:35:021035,	54:35:021040,	54:35:021045,
54:35:021050,	54:35:021055,	54:35:021060,	54:35:021070,	54:35:021075,
54:35:021080,	54:35:021085,	54:35:021095,	54:35:021100,	54:35:021102,
54:35:021115,	54:35:021116,	54:35:021121,	54:35:021125,	54:35:021132,
54:35:021140,	54:35:021145,	54:35:021160,	54:35:021165,	54:35:021170,
54:35:021175,	54:35:021180,	54:35:021185,	54:35:021190,	54:35:021195,
54:35:021200,	54:35:021205,	54:35:021210,	54:35:021215,	54:35:021220,
54:35:021225,	54:35:021235,	54:35:021240,	54:35:021250,	54:35:021255,
54:35:021265,	54:35:021270,	54:35:021275,	54:35:021280,	54:35:021285,
54:35:021290,	54:35:021295,	54:35:021300,	54:35:021305,	54:35:021310,
54:35:021330,	54:35:021340,	54:35:021345,	54:35:021355,	54:35:021375,
54:35:021380,	54:35:021390,	54:35:021395,	54:35:021400,	54:35:021405,
54:35:021410,	54:35:021415,	54:35:021420,	54:35:021430,	54:35:021435,
54:35:021445,	54:35:021450,	54:35:021455,	54:35:021460,	54:35:021465,
54:35:021475,	54:35:021476,	54:35:021480,	54:35:021490,	54:35:021495,
54:35:021500,	54:35:021510,	54:35:021515,	54:35:021525,	54:35:021530,
54:35:021535,	54:35:021540,	54:35:021550,	54:35:021560,	54:35:021565,
54:35:021575,	54:35:021580,	54:35:021585,	54:35:021590,	54:35:021595,
54:35:021600,	54:35:021605,	54:35:021610,	54:35:021615,	54:35:021620,
54:35:021625,	54:35:021630,	54:35:021635,	54:35:021640,	54:35:021645,
54:35:021655,	54:35:021660,	54:35:021662,	54:35:021665,	54:35:021666,
54:35:021670,	54:35:021675,	54:35:031000,	54:35:031005,	54:35:031010,
54:35:031015,	54:35:031017,	54:35:031020,	54:35:031025,	54:35:031030,
54:35:031035,	54:35:031040,	54:35:031045,	54:35:031050,	54:35:031055,
54:35:031060,	54:35:031065,	54:35:031070,	54:35:031075,	54:35:031080,
54:35:031090,	54:35:031100,	54:35:031115,	54:35:031116,	54:35:031120,
54:35:031125,	54:35:031130,	54:35:031135,	54:35:031140,	54:35:031145,
54:35:031150,	54:35:031155,	54:35:031160,	54:35:031165,	54:35:031170,
54:35:031175,	54:35:031180,	54:35:031185,	54:35:031190,	54:35:031195,
54:35:031200,	54:35:031205,	54:35:031210,	54:35:031215,	54:35:031220,
54:35:031225,	54:35:031230,	54:35:031235,	54:35:031240,	54:35:031245,
54:35:031250,	54:35:031255,	54:35:031260,	54:35:031265,	54:35:031270,
54:35:031275,	54:35:031280,	54:35:031285,	54:35:031290,	54:35:031295,
54:35:031300,	54:35:031305,	54:35:031310,	54:35:031315,	54:35:031320,
54:35:031330,	54:35:031340,	54:35:031341,	54:35:031342,	54:35:031345,
54:35:031346,	54:35:031347,	54:35:031350,	54:35:031355,	54:35:031365,
54:35:031370,	54:35:031375,	54:35:031376,	54:35:031380,	54:35:031381,
54:35:031385,	54:35:031390,	54:35:031395,	54:35:031400,	54:35:031405,
54:35:031410,	54:35:031415,	54:35:031420,	54:35:031425,	54:35:031430,
54:35:031435,	54:35:031440,	54:35:031445,	54:35:031450,	54:35:031455,
54:35:031460,	54:35:031465,	54:35:031470,	54:35:031475,	54:35:031480,
54:35:031485,	54:35:031490,	54:35:031495,	54:35:031500,	54:35:031505,
54:35:031510,	54:35:031515,	54:35:031520,	54:35:031525,	54:35:031530,
54:35:031535,	54:35:031540,	54:35:031545,	54:35:031550,	54:35:031555,
54:35:031560,	54:35:031565,	54:35:031570,	54:35:031575,	54:35:031580,

54:35:031585,	54:35:031590,	54:35:031595,	54:35:031600,	54:35:031605,
54:35:031610,	54:35:031615,	54:35:031620,	54:35:031625,	54:35:031629,
54:35:031630,	54:35:031631,	54:35:031632,	54:35:031633,	54:35:031634,
54:35:031635,	54:35:031636,	54:35:031637,	54:35:031640,	54:35:031641,
54:35:031645,	54:35:031650,	54:35:031655,	54:35:031660,	54:35:031665,
54:35:031670,	54:35:031675,	54:35:031680,	54:35:031685,	54:35:031690,
54:35:031695,	54:35:031700,	54:35:031705,	54:35:031710,	54:35:031715,
54:35:031720,	54:35:031725,	54:35:031730,	54:35:031740,	54:35:031745,
54:35:031750,	54:35:031755,	54:35:031760,	54:35:031765,	54:35:031770,
54:35:031775,	54:35:031780,	54:35:031785,	54:35:031790,	54:35:031795,
54:35:031810,	54:35:031815,	54:35:031820,	54:35:031825,	54:35:031850,
54:35:031855,	54:35:031860,	54:35:031865,	54:35:031870,	54:35:031875,
54:35:031880,	54:35:031885,	54:35:031890,	54:35:031895,	54:35:031900,
54:35:031905,	54:35:031910,	54:35:031915,	54:35:031920,	54:35:031931,
54:35:031945,	54:35:031950,	54:35:031955,	54:35:031960,	54:35:031965,
54:35:031970,	54:35:031975,	54:35:031980,	54:35:031982,	54:35:031985,
54:35:031990,	54:35:031992,	54:35:031995,	54:35:031997,	54:35:032000,
54:35:032002,	54:35:032005,	54:35:032007,	54:35:032010,	54:35:032012,
54:35:032015,	54:35:032017,	54:35:032020,	54:35:032022,	54:35:032025,
54:35:032027,	54:35:032030,	54:35:032032,	54:35:032035,	54:35:032040,
54:35:032041,	54:35:032045,	54:35:032050,	54:35:032055,	54:35:032060,
54:35:032065,	54:35:032070,	54:35:032075,	54:35:032076,	54:35:032077,
54:35:032090,	54:35:032095,	54:35:032100,	54:35:032105,	54:35:032110,
54:35:032115,	54:35:032120,	54:35:032125,	54:35:032130,	54:35:032135,
54:35:032140,	54:35:032150,	54:35:032155,	54:35:032160,	54:35:032165,
54:35:032180,	54:35:032185,	54:35:032190,	54:35:032195,	54:35:032200,
54:35:032205,	54:35:032210,	54:35:032225,	54:35:032230,	54:35:032235,
54:35:032240,	54:35:032245,	54:35:032250,	54:35:032255,	54:35:032260,
54:35:032265,	54:35:032270,	54:35:032276,	54:35:032280,	54:35:032285,
54:35:032290,	54:35:032295,	54:35:032300,	54:35:032305,	54:35:032310,
54:35:032315,	54:35:032320,	54:35:032325,	54:35:032330,	54:35:032335,
54:35:032340,	54:35:032345,	54:35:032350,	54:35:032355,	54:35:032360,
54:35:032365,	54:35:032370,	54:35:032375,	54:35:032380,	54:35:032385,
54:35:032390,	54:35:032395,	54:35:032400,	54:35:032405,	54:35:032410,
54:35:032415,	54:35:032425,	54:35:032430,	54:35:032435,	54:35:032440,
54:35:032450,	54:35:032455,	54:35:032465,	54:35:032467,	54:35:032470,
54:35:032472,	54:35:032475,	54:35:032480,	54:35:032485,	54:35:032490,
54:35:032495,	54:35:032500,	54:35:032505,	54:35:032507,	54:35:032510,
54:35:032516,	54:35:032525,	54:35:032530,	54:35:032531,	54:35:032532,
54:35:032535,	54:35:032540,	54:35:032545,	54:35:032550,	54:35:032555,
54:35:032560,	54:35:032565,	54:35:032570,	54:35:032575,	54:35:032585,
54:35:032600,	54:35:032605,	54:35:032610,	54:35:032640,	54:35:032645,
54:35:032650,	54:35:032655,	54:35:032660,	54:35:032665,	54:35:032670,
54:35:032675,	54:35:032680,	54:35:032685,	54:35:032690,	54:35:032700,
54:35:032705,	54:35:032710,	54:35:032715,	54:35:032736,	54:35:032765,

54:35:032770,	54:35:032780,	54:35:032785,	54:35:032790,	54:35:032795,
54:35:032805,	54:35:032810,	54:35:032815,	54:35:032825,	54:35:032830,
54:35:032842,	54:35:032845,	54:35:032850,	54:35:032855,	54:35:032860,
54:35:032865,	54:35:032870,	54:35:032875,	54:35:032880,	54:35:032885,
54:35:032890,	54:35:032891,	54:35:032892,	54:35:032893,	54:35:032895,
54:35:032900,	54:35:032905,	54:35:032910,	54:35:032915,	54:35:032925,
54:35:032930,	54:35:032940,	54:35:032941,	54:35:032942,	54:35:032945,
54:35:032946,	54:35:032947,	54:35:032950,	54:35:032951,	54:35:032957,
54:35:032961,	54:35:032970,	54:35:032971,	54:35:032975,	54:35:032977,
54:35:032985,	54:35:033020,	54:35:033030,	54:35:033035,	54:35:033036,
54:35:033040,	54:35:033045,	54:35:033050,	54:35:033055,	54:35:033060,
54:35:033065,	54:35:033070,	54:35:033075,	54:35:033085,	54:35:033090,
54:35:033095,	54:35:033100,	54:35:033105,	54:35:033110,	54:35:033115,
54:35:033120,	54:35:033125,	54:35:033130,	54:35:033135,	54:35:033137,
54:35:033140,	54:35:033145,	54:35:033155,	54:35:033160,	54:35:033165,
54:35:033170,	54:35:033180,	54:35:033185,	54:35:033190,	54:35:033195,
54:35:033200,	54:35:033211,	54:35:033215,	54:35:033220,	54:35:033225,
54:35:033230,	54:35:033235,	54:35:033240,	54:35:033245,	54:35:033250,
54:35:033295,	54:35:033300,	54:35:033305,	54:35:033310,	54:35:033315,
54:35:033320,	54:35:033325,	54:35:033330,	54:35:033335,	54:35:033340,
54:35:033345,	54:35:033350,	54:35:033355,	54:35:033360,	54:35:033365,
54:35:033370,	54:35:033375,	54:35:033380,	54:35:033385,	54:35:033390,
54:35:033395,	54:35:033400,	54:35:033405,	54:35:033410,	54:35:033415,
54:35:033420,	54:35:033425,	54:35:033430,	54:35:033435,	54:35:033440,
54:35:033445,	54:35:033450,	54:35:033455,	54:35:033460,	54:35:033470,
54:35:033475,	54:35:033480,	54:35:033485,	54:35:033490,	54:35:033495,
54:35:033500,	54:35:033505,	54:35:033510,	54:35:033515,	54:35:033520,
54:35:033525,	54:35:033545,	54:35:033556,	54:35:033557,	54:35:033560,
54:35:033570,	54:35:033575,	54:35:033580,	54:35:033585,	54:35:033590,
54:35:033595,	54:35:033600,	54:35:033605,	54:35:033606,	54:35:033610,
54:35:033615,	54:35:033620,	54:35:033625,	54:35:033630,	54:35:033635,
54:35:033636,	54:35:033640,	54:35:033645,	54:35:033650,	54:35:033655,
54:35:033660,	54:35:033665,	54:35:033667,	54:35:033670,	54:35:033672,
54:35:033675,	54:35:033690,	54:35:033695,	54:35:033715,	54:35:033720,
54:35:033730,	54:35:033735,	54:35:033755,	54:35:033760,	54:35:033761,
54:35:033765,	54:35:033770,	54:35:033775,	54:35:033780,	54:35:033785,
54:35:033790,	54:35:033795,	54:35:033800,	54:35:033805,	54:35:033815,
54:35:033820,	54:35:041005,	54:35:041020,	54:35:041030,	54:35:041040,
54:35:041045,	54:35:041060,	54:35:041070,	54:35:041080,	54:35:041085,
54:35:041090,	54:35:041091,	54:35:041095,	54:35:041110,	54:35:041115,
54:35:041116,	54:35:041120,	54:35:041122,	54:35:041125,	54:35:041130,
54:35:041135,	54:35:041140,	54:35:041145,	54:35:041150,	54:35:041155,
54:35:041160,	54:35:041165,	54:35:041170,	54:35:041175,	54:35:041180,
54:35:041200,	54:35:041205,	54:35:041210,	54:35:041215,	54:35:041220,
54:35:041225,	54:35:041235,	54:35:041240,	54:35:041245,	54:35:041250,

54:35:041255,	54:35:041260,	54:35:041285,	54:35:041290,	54:35:041295,
54:35:041300,	54:35:041305,	54:35:041310,	54:35:041312,	54:35:041315,
54:35:041320,	54:35:041325,	54:35:041330,	54:35:041335,	54:35:041340,
54:35:041345,	54:35:041350,	54:35:041365,	54:35:041370,	54:35:041375,
54:35:041380,	54:35:041385,	54:35:041395,	54:35:041400,	54:35:041405,
54:35:041410,	54:35:041420,	54:35:041425,	54:35:041430,	54:35:041435,
54:35:041440,	54:35:041445,	54:35:041450,	54:35:041455,	54:35:041460,
54:35:041465,	54:35:041470,	54:35:041475,	54:35:041480,	54:35:041485,
54:35:041490,	54:35:041500,	54:35:041505,	54:35:041510,	54:35:041515,
54:35:041520,	54:35:041525,	54:35:041530,	54:35:041535,	54:35:041540,
54:35:041550,	54:35:041555,	54:35:041560,	54:35:041565,	54:35:041570,
54:35:041575,	54:35:041580,	54:35:041585,	54:35:041590,	54:35:041595,
54:35:041600,	54:35:041605,	54:35:041610,	54:35:041615,	54:35:041620,
54:35:041625,	54:35:041630,	54:35:041640,	54:35:041645,	54:35:041650,
54:35:041655,	54:35:041660,	54:35:041665,	54:35:041670,	54:35:041675,
54:35:041680,	54:35:041685,	54:35:041690,	54:35:041691,	54:35:041695,
54:35:041700,	54:35:041710,	54:35:041715,	54:35:041720,	54:35:041730,
54:35:041735,	54:35:041740,	54:35:041745,	54:35:041750,	54:35:041755,
54:35:041760,	54:35:041765,	54:35:041770,	54:35:041780,	54:35:041785,
54:35:041800,	54:35:041805,	54:35:041815,	54:35:041825,	54:35:041830,
54:35:041835,	54:35:041840,	54:35:041845,	54:35:041850,	54:35:041861,
54:35:041870,	54:35:041875,	54:35:041880,	54:35:041885,	54:35:041890,
54:35:041900,	54:35:041905,	54:35:041915,	54:35:041920,	54:35:041925,
54:35:041930,	54:35:041935,	54:35:041940,	54:35:041950,	54:35:041970,
54:35:041975,	54:35:041985,	54:35:042000,	54:35:042005,	54:35:042010,
54:35:042015,	54:35:042020,	54:35:042025,	54:35:042045,	54:35:042050,
54:35:042055,	54:35:042060,	54:35:042075,	54:35:042080,	54:35:042085,
54:35:042095,	54:35:042100,	54:35:042105,	54:35:042110,	54:35:042115,
54:35:042120,	54:35:042125,	54:35:042130,	54:35:042136,	54:35:042141,
54:35:042145,	54:35:042150,	54:35:042155,	54:35:042160,	54:35:042165,
54:35:042170,	54:35:042180,	54:35:042185,	54:35:042190,	54:35:042215,
54:35:042220,	54:35:042225,	54:35:042230,	54:35:042235,	54:35:042240,
54:35:042245,	54:35:042255,	54:35:042260,	54:35:042265,	54:35:042270,
54:35:042275,	54:35:042280,	54:35:042285,	54:35:042290,	54:35:042295,
54:35:042300,	54:35:042305,	54:35:042310,	54:35:042315,	54:35:042320,
54:35:042325,	54:35:042330,	54:35:042335,	54:35:042340,	54:35:042345,
54:35:042350,	54:35:042355,	54:35:042360,	54:35:042365,	54:35:042370,
54:35:042375,	54:35:042380,	54:35:042390,	54:35:042400,	54:35:042405,
54:35:042415,	54:35:042420,	54:35:042430,	54:35:042435,	54:35:042440,
54:35:042445,	54:35:042450,	54:35:042455,	54:35:042465,	54:35:042470,
54:35:042475,	54:35:042480,	54:35:042485,	54:35:042490,	54:35:042495,
54:35:042505,	54:35:042510,	54:35:042515,	54:35:042520,	54:35:042525,
54:35:042530,	54:35:042535,	54:35:042540,	54:35:042545,	54:35:042550,
54:35:042555,	54:35:042560,	54:35:042565,	54:35:042570,	54:35:042575,
54:35:042580,	54:35:042585,	54:35:042590,	54:35:042600,	54:35:042665,



54:35:042670,	54:35:042680,	54:35:051005,	54:35:051010,	54:35:051015,
54:35:051020,	54:35:051025,	54:35:051030,	54:35:051035,	54:35:051040,
54:35:051045,	54:35:051191,	54:35:051280,	54:35:051320,	54:35:051325,
54:35:051330,	54:35:051335,	54:35:051340,	54:35:051341,	54:35:051345,
54:35:051350,	54:35:051355,	54:35:051360,	54:35:051365,	54:35:051370,
54:35:051375,	54:35:051380,	54:35:051385,	54:35:051390,	54:35:051395,
54:35:051400,	54:35:051405,	54:35:051410,	54:35:051415,	54:35:051420,
54:35:051425,	54:35:051430,	54:35:051435,	54:35:051440,	54:35:051450,
54:35:051455,	54:35:051460,	54:35:051466,	54:35:051470,	54:35:051480,
54:35:051490,	54:35:051495,	54:35:051500,	54:35:051505,	54:35:051510,
54:35:051515,	54:35:051520,	54:35:051525,	54:35:051530,	54:35:051535,
54:35:051540,	54:35:051545,	54:35:051550,	54:35:051555,	54:35:051560,
54:35:051565,	54:35:051570,	54:35:051575,	54:35:051580,	54:35:051585,
54:35:051590,	54:35:051595,	54:35:051600,	54:35:051605,	54:35:051610,
54:35:051615,	54:35:051625,	54:35:051630,	54:35:051635,	54:35:051640,
54:35:051645,	54:35:051650,	54:35:051655,	54:35:051665,	54:35:051670,
54:35:051675,	54:35:051680,	54:35:051685,	54:35:051690,	54:35:051695,
54:35:051700,	54:35:051705,	54:35:051710,	54:35:051715,	54:35:051720,
54:35:051725,	54:35:051750,	54:35:051760,	54:35:051765,	54:35:051770,
54:35:051775,	54:35:051780,	54:35:051785,	54:35:051790,	54:35:051795,
54:35:051800,	54:35:051805,	54:35:051810,	54:35:051815,	54:35:051820,
54:35:051825,	54:35:051830,	54:35:051835,	54:35:051840,	54:35:051845,
54:35:051846,	54:35:051850,	54:35:052030,	54:35:052035,	54:35:052045,
54:35:052050,	54:35:052055,	54:35:052060,	54:35:052065,	54:35:052066,
54:35:052070,	54:35:052075,	54:35:052080,	54:35:052085,	54:35:052090,
54:35:052095,	54:35:052100,	54:35:052105,	54:35:052106,	54:35:052110,
54:35:052111,	54:35:052115,	54:35:052120,	54:35:052125,	54:35:052130,
54:35:052135,	54:35:052140,	54:35:052145,	54:35:052150,	54:35:052155,
54:35:052160,	54:35:052165,	54:35:052170,	54:35:052175,	54:35:052180,
54:35:052185,	54:35:052190,	54:35:052195,	54:35:052200,	54:35:052205,
54:35:052210,	54:35:052215,	54:35:052220,	54:35:052225,	54:35:052226,
54:35:052230,	54:35:052235,	54:35:052240,	54:35:052245,	54:35:052250,
54:35:052255,	54:35:052261,	54:35:052265,	54:35:052270,	54:35:052275,
54:35:052280,	54:35:052285,	54:35:052310,	54:35:052315,	54:35:052325,
54:35:052335,	54:35:052345,	54:35:052350,	54:35:052355,	54:35:052360,
54:35:052365,	54:35:052370,	54:35:052375,	54:35:052380,	54:35:052385,
54:35:052390,	54:35:052395,	54:35:052405,	54:35:052415,	54:35:052421,
54:35:052425,	54:35:052430,	54:35:052435,	54:35:052440,	54:35:052445,
54:35:052450,	54:35:052455,	54:35:052460,	54:35:052465,	54:35:052470,
54:35:052475,	54:35:052480,	54:35:052485,	54:35:052490,	54:35:052495,
54:35:052500,	54:35:052505,	54:35:052510,	54:35:052515,	54:35:052520,
54:35:052525,	54:35:052530,	54:35:052545,	54:35:052550,	54:35:052555,
54:35:052560,	54:35:052565,	54:35:052570,	54:35:052575,	54:35:052580,
54:35:052595,	54:35:052600,	54:35:052610,	54:35:052615,	54:35:052620,
54:35:052625,	54:35:052630,	54:35:052636,	54:35:052680,	54:35:052710,



54:35:052735,	54:35:052745,	54:35:052750,	54:35:052755,	54:35:052760,
54:35:052765,	54:35:052780,	54:35:052795,	54:35:052800,	54:35:052805,
54:35:052810,	54:35:052820,	54:35:052825,	54:35:052830,	54:35:052835,
54:35:052840,	54:35:052845,	54:35:052860,	54:35:052865,	54:35:052870,
54:35:052875,	54:35:052880,	54:35:052881,	54:35:052882,	54:35:052885,
54:35:052895,	54:35:052900,	54:35:052905,	54:35:052910,	54:35:052915,
54:35:052920,	54:35:052925,	54:35:052930,	54:35:052935,	54:35:052950,
54:35:052955,	54:35:052960,	54:35:052990,	54:35:052995,	54:35:053000,
54:35:053005,	54:35:053010,	54:35:053015,	54:35:053020,	54:35:053025,
54:35:053026,	54:35:053027,	54:35:053085,	54:35:053095,	54:35:053100,
54:35:053105,	54:35:053110,	54:35:053115,	54:35:053120,	54:35:053125,
54:35:053130,	54:35:053140,	54:35:053145,	54:35:053150,	54:35:053155,
54:35:053160,	54:35:053165,	54:35:053170,	54:35:053180,	54:35:053185,
54:35:053190,	54:35:053192,	54:35:053195,	54:35:053205,	54:35:053210,
54:35:053215,	54:35:053220,	54:35:053221,	54:35:053222,	54:35:053225,
54:35:053230,	54:35:053235,	54:35:053240,	54:35:053241,	54:35:053242,
54:35:053243,	54:35:053245,	54:35:053250,	54:35:053255,	54:35:053260,
54:35:053265,	54:35:053270,	54:35:053275,	54:35:053280,	54:35:053285,
54:35:053290,	54:35:053295,	54:35:053300,	54:35:053305,	54:35:053315,
54:35:053325,	54:35:053335,	54:35:053470,	54:35:053480,	54:35:053585,
54:35:053595,	54:35:053605,	54:35:053625,	54:35:053630,	54:35:053645,
54:35:053660,	54:35:053665,	54:35:053670,	54:35:053675,	54:35:053680,
54:35:053685,	54:35:053695,	54:35:053705,	54:35:053710,	54:35:053715,
54:35:053720,	54:35:053760,	54:35:061005,	54:35:061010,	54:35:061015,
54:35:061020,	54:35:061045,	54:35:061050,	54:35:061055,	54:35:061060,
54:35:061065,	54:35:061070,	54:35:061075,	54:35:061080,	54:35:061085,
54:35:061090,	54:35:061095,	54:35:061100,	54:35:061110,	54:35:061115,
54:35:061120,	54:35:061125,	54:35:061130,	54:35:061135,	54:35:061140,
54:35:061145,	54:35:061150,	54:35:061155,	54:35:061160,	54:35:061165,
54:35:061170,	54:35:061175,	54:35:061181,	54:35:061190,	54:35:061195,
54:35:061200,	54:35:061205,	54:35:061210,	54:35:061215,	54:35:061220,
54:35:061221,	54:35:061225,	54:35:061230,	54:35:061231,	54:35:061232,
54:35:061235,	54:35:061240,	54:35:061245,	54:35:061250,	54:35:061255,
54:35:061256,	54:35:061260,	54:35:061265,	54:35:061270,	54:35:061275,
54:35:061280,	54:35:061285,	54:35:061287,	54:35:061290,	54:35:061291,
54:35:061295,	54:35:061300,	54:35:061305,	54:35:061310,	54:35:061315,
54:35:061320,	54:35:061325,	54:35:061330,	54:35:061335,	54:35:061351,
54:35:061370,	54:35:061375,	54:35:061380,	54:35:061385,	54:35:061390,
54:35:061396,	54:35:061400,	54:35:061405,	54:35:061410,	54:35:061415,
54:35:061420,	54:35:061425,	54:35:061430,	54:35:061431,	54:35:061435,
54:35:061440,	54:35:061445,	54:35:061450,	54:35:061465,	54:35:061470,
54:35:061475,	54:35:061480,	54:35:061485,	54:35:061490,	54:35:061495,
54:35:061505,	54:35:061510,	54:35:061515,	54:35:061520,	54:35:061525,
54:35:061530,	54:35:061535,	54:35:061540,	54:35:061545,	54:35:061550,
54:35:061555,	54:35:061556,	54:35:061560,	54:35:061561,	54:35:061565,

54:35:061570,	54:35:061575,	54:35:061580,	54:35:061585,	54:35:061590,
54:35:061595,	54:35:061600,	54:35:061605,	54:35:061610,	54:35:061615,
54:35:061625,	54:35:061635,	54:35:061640,	54:35:061641,	54:35:061645,
54:35:061650,	54:35:061655,	54:35:061665,	54:35:061666,	54:35:061670,
54:35:061675,	54:35:061680,	54:35:061685,	54:35:061690,	54:35:061695,
54:35:061700,	54:35:061705,	54:35:061710,	54:35:061715,	54:35:061716,
54:35:061720,	54:35:061730,	54:35:061735,	54:35:061740,	54:35:061745,
54:35:061746,	54:35:061750,	54:35:061755,	54:35:061760,	54:35:061765,
54:35:061770,	54:35:061775,	54:35:061780,	54:35:061785,	54:35:061790,
54:35:061795,	54:35:061796,	54:35:061800,	54:35:061801,	54:35:061805,
54:35:061806,	54:35:061810,	54:35:061815,	54:35:061820,	54:35:061821,
54:35:061825,	54:35:061830,	54:35:061835,	54:35:061840,	54:35:061845,
54:35:061850,	54:35:061855,	54:35:061860,	54:35:061861,	54:35:061870,
54:35:061875,	54:35:061895,	54:35:061900,	54:35:061905,	54:35:061915,
54:35:061930,	54:35:061935,	54:35:061945,	54:35:061950,	54:35:061955,
54:35:061960,	54:35:061966,	54:35:061970,	54:35:061975,	54:35:061990,
54:35:061995,	54:35:062000,	54:35:062010,	54:35:062015,	54:35:062020,
54:35:062025,	54:35:062030,	54:35:062035,	54:35:062040,	54:35:062045,
54:35:062050,	54:35:062055,	54:35:062060,	54:35:062061,	54:35:062065,
54:35:062070,	54:35:062075,	54:35:062080,	54:35:062081,	54:35:062085,
54:35:062090,	54:35:062095,	54:35:062100,	54:35:062105,	54:35:062110,
54:35:062125,	54:35:062130,	54:35:062135,	54:35:062136,	54:35:062137,
54:35:062140,	54:35:062145,	54:35:062150,	54:35:062155,	54:35:062160,
54:35:062165,	54:35:062170,	54:35:062180,	54:35:062185,	54:35:062190,
54:35:062240,	54:35:062245,	54:35:062250,	54:35:062256,	54:35:062265,
54:35:062270,	54:35:062315,	54:35:062320,	54:35:062322,	54:35:062323,
54:35:062325,	54:35:062330,	54:35:062335,	54:35:062340,	54:35:062345,
54:35:062350,	54:35:062355,	54:35:062360,	54:35:062365,	54:35:062370,
54:35:062371,	54:35:062375,	54:35:062380,	54:35:062385,	54:35:062390,
54:35:062395,	54:35:062400,	54:35:062410,	54:35:062415,	54:35:062420,
54:35:062425,	54:35:062430,	54:35:062435,	54:35:062440,	54:35:062445,
54:35:062450,	54:35:062455,	54:35:062460,	54:35:062465,	54:35:062470,
54:35:062471,	54:35:062472,	54:35:062473,	54:35:062474,	54:35:062475,
54:35:062476,	54:35:062480,	54:35:062481,	54:35:062485,	54:35:062486,
54:35:062490,	54:35:062495,	54:35:062500,	54:35:062505,	54:35:062510,
54:35:062515,	54:35:062520,	54:35:062525,	54:35:062530,	54:35:062535,
54:35:062540,	54:35:062545,	54:35:062550,	54:35:062555,	54:35:062560,
54:35:062565,	54:35:062570,	54:35:062575,	54:35:062580,	54:35:062585,
54:35:062590,	54:35:062595,	54:35:062600,	54:35:062605,	54:35:062610,
54:35:062615,	54:35:062620,	54:35:062625,	54:35:062700,	54:35:062705,
54:35:062715,	54:35:062720,	54:35:062721,	54:35:062723,	54:35:062725,
54:35:062730,	54:35:062735,	54:35:062740,	54:35:062745,	54:35:062750,
54:35:062755,	54:35:062760,	54:35:062765,	54:35:062770,	54:35:062775,
54:35:062782,	54:35:062785,	54:35:062790,	54:35:062795,	54:35:062800,
54:35:062805,	54:35:062810,	54:35:062815,	54:35:062820,	54:35:062821,

54:35:062822,	54:35:062823,	54:35:062824,	54:35:062825,	54:35:062830,
54:35:062835,	54:35:062845,	54:35:062850,	54:35:062855,	54:35:062860,
54:35:062865,	54:35:062870,	54:35:062875,	54:35:062880,	54:35:062885,
54:35:062890,	54:35:062895,	54:35:062900,	54:35:062905,	54:35:062910,
54:35:062915,	54:35:062920,	54:35:062925,	54:35:062930,	54:35:062935,
54:35:062940,	54:35:062945,	54:35:062950,	54:35:062955,	54:35:062960,
54:35:062965,	54:35:062970,	54:35:062975,	54:35:062980,	54:35:062985,
54:35:062990,	54:35:062995,	54:35:063000,	54:35:063005,	54:35:063010,
54:35:063015,	54:35:063020,	54:35:063025,	54:35:063030,	54:35:063035,
54:35:063040,	54:35:063045,	54:35:063050,	54:35:063055,	54:35:063060,
54:35:063065,	54:35:063070,	54:35:063075,	54:35:063080,	54:35:063085,
54:35:063090,	54:35:063095,	54:35:063100,	54:35:063105,	54:35:063110,
54:35:063115,	54:35:063120,	54:35:063125,	54:35:063145,	54:35:063155,
54:35:063160,	54:35:063161,	54:35:063170,	54:35:063175,	54:35:063176,
54:35:063180,	54:35:063181,	54:35:063182,	54:35:063185,	54:35:063190,
54:35:063195,	54:35:063200,	54:35:063202,	54:35:063203,	54:35:063204,
54:35:063205,	54:35:063210,	54:35:063215,	54:35:063220,	54:35:063225,
54:35:063230,	54:35:063235,	54:35:063240,	54:35:063244,	54:35:063249,
54:35:063254,	54:35:063259,	54:35:063266,	54:35:063271,	54:35:063280,
54:35:063285,	54:35:063290,	54:35:063291,	54:35:063295,	54:35:063300,
54:35:063305,	54:35:063310,	54:35:063315,	54:35:063320,	54:35:063321,
54:35:063325,	54:35:063330,	54:35:063335,	54:35:063340,	54:35:063345,
54:35:063350,	54:35:063355,	54:35:063360,	54:35:063365,	54:35:063370,
54:35:063375,	54:35:063380,	54:35:063385,	54:35:063390,	54:35:063401,
54:35:063402,	54:35:063411,	54:35:063412,	54:35:063420,	54:35:063425,
54:35:063430,	54:35:063435,	54:35:063440,	54:35:063447,	54:35:063450,
54:35:063455,	54:35:063460,	54:35:063465,	54:35:063470,	54:35:063475,
54:35:063480,	54:35:063485,	54:35:063490,	54:35:063495,	54:35:063500,
54:35:063505,	54:35:063510,	54:35:063515,	54:35:063520,	54:35:063521,
54:35:063525,	54:35:063530,	54:35:063535,	54:35:063540,	54:35:063545,
54:35:063550,	54:35:063555,	54:35:063560,	54:35:063565,	54:35:063570,
54:35:063575,	54:35:063580,	54:35:063585,	54:35:063590,	54:35:063592,
54:35:063595,	54:35:063600,	54:35:063605,	54:35:063606,	54:35:063610,
54:35:063615,	54:35:063735,	54:35:063740,	54:35:063770,	54:35:063775,
54:35:063780,	54:35:063785,	54:35:063790,	54:35:063800,	54:35:063805,
54:35:063810,	54:35:063820,	54:35:063825,	54:35:063830,	54:35:063835,
54:35:063851,	54:35:063853,	54:35:063860,	54:35:063865,	54:35:063870,
54:35:063876,	54:35:063880,	54:35:063885,	54:35:063890,	54:35:063900,
54:35:063905,	54:35:063910,	54:35:063911,	54:35:063913,	54:35:063916,
54:35:063919,	54:35:063925,	54:35:063930,	54:35:063935,	54:35:063940,
54:35:063945,	54:35:063950,	54:35:063955,	54:35:063960,	54:35:063965,
54:35:063970,	54:35:063975,	54:35:063980,	54:35:063985,	54:35:063990,
54:35:063995,	54:35:064000,	54:35:064005,	54:35:064010,	54:35:064020,
54:35:064025,	54:35:064030,	54:35:064035,	54:35:064040,	54:35:064045,
54:35:064050,	54:35:064055,	54:35:064060,	54:35:064062,	54:35:064066,

54:35:064075,	54:35:064080,	54:35:064082,	54:35:064083,	54:35:064085,
54:35:064090,	54:35:064095,	54:35:064100,	54:35:064105,	54:35:064110,
54:35:064112,	54:35:064115,	54:35:064120,	54:35:064125,	54:35:064130,
54:35:064135,	54:35:064140,	54:35:064145,	54:35:064150,	54:35:064155,
54:35:064160,	54:35:064165,	54:35:064169,	54:35:064170,	54:35:064171,
54:35:064175,	54:35:064180,	54:35:064185,	54:35:064190,	54:35:064195,
54:35:064200,	54:35:064220,	54:35:064225,	54:35:064240,	54:35:064241,
54:35:064242,	54:35:064245,	54:35:064250,	54:35:064255,	54:35:064260,
54:35:064265,	54:35:064270,	54:35:064271,	54:35:064275,	54:35:064280,
54:35:064285,	54:35:064290,	54:35:064295,	54:35:064300,	54:35:064305,
54:35:064310,	54:35:064315,	54:35:064320,	54:35:064325,	54:35:064335,
54:35:064340,	54:35:064350,	54:35:064355,	54:35:064360,	54:35:064365,
54:35:064370,	54:35:064375,	54:35:064380,	54:35:064385,	54:35:064390,
54:35:064395,	54:35:064400,	54:35:064405,	54:35:064410,	54:35:064415,
54:35:064420,	54:35:064425,	54:35:064430,	54:35:064435,	54:35:064440,
54:35:064445,	54:35:064450,	54:35:064455,	54:35:064460,	54:35:064465,
54:35:064470,	54:35:064475,	54:35:064480,	54:35:064485,	54:35:064491,
54:35:064495,	54:35:064500,	54:35:064505,	54:35:064510,	54:35:064530,
54:35:064535,	54:35:064540,	54:35:064545,	54:35:064550,	54:35:064555,
54:35:064560,	54:35:064565,	54:35:064570,	54:35:064575,	54:35:064580,
54:35:064585,	54:35:064590,	54:35:064595,	54:35:064600,	54:35:064607,
54:35:064610,	54:35:064615,	54:35:064620,	54:35:064625,	54:35:064626,
54:35:064630,	54:35:064635,	54:35:064640,	54:35:064645,	54:35:064650,
54:35:064655,	54:35:064660,	54:35:064665,	54:35:064670,	54:35:064675,
54:35:064680,	54:35:064695,	54:35:064700,	54:35:064710,	54:35:064715,
54:35:064720,	54:35:064820,	54:35:071001,	54:35:071005,	54:35:071010,
54:35:071015,	54:35:071020,	54:35:071030,	54:35:071035,	54:35:071040,
54:35:071045,	54:35:071050,	54:35:071055,	54:35:071060,	54:35:071065,
54:35:071070,	54:35:071075,	54:35:071080,	54:35:071085,	54:35:071090,
54:35:071095,	54:35:071100,	54:35:071101,	54:35:071102,	54:35:071103,
54:35:071105,	54:35:071110,	54:35:071115,	54:35:071120,	54:35:071125,
54:35:071130,	54:35:071135,	54:35:071140,	54:35:071145,	54:35:071150,
54:35:071155,	54:35:071165,	54:35:071170,	54:35:071175,	54:35:071180,
54:35:071191,	54:35:071195,	54:35:071200,	54:35:071205,	54:35:071210,
54:35:071215,	54:35:071220,	54:35:071225,	54:35:071230,	54:35:071231,
54:35:071235,	54:35:071240,	54:35:071245,	54:35:071255,	54:35:071261,
54:35:071270,	54:35:071275,	54:35:071280,	54:35:071285,	54:35:071290,
54:35:071295,	54:35:071300,	54:35:071305,	54:35:071310,	54:35:071315,
54:35:071320,	54:35:071330,	54:35:071335,	54:35:071340,	54:35:071345,
54:35:071350,	54:35:071360,	54:35:071365,	54:35:071370,	54:35:071374,
54:35:071375,	54:35:071380,	54:35:071385,	54:35:071390,	54:35:071395,
54:35:071400,	54:35:071405,	54:35:071410,	54:35:071415,	54:35:071421,
54:35:071450,	54:35:071485,	54:35:071490,	54:35:071495,	54:35:071500,
54:35:071520,	54:35:071535,	54:35:071540,	54:35:071545,	54:35:071556,
54:35:071570,	54:35:071575,	54:35:071585,	54:35:071590,	54:35:071595,

54:35:071600,	54:35:071641,	54:35:071645,	54:35:071650,	54:35:071655,
54:35:071670,	54:35:071675,	54:35:071745,	54:35:071750,	54:35:071755,
54:35:071760,	54:35:071765,	54:35:071775,	54:35:071780,	54:35:071790,
54:35:071795,	54:35:071797,	54:35:071800,	54:35:071805,	54:35:071810,
54:35:071815,	54:35:071820,	54:35:071825,	54:35:071830,	54:35:071840,
54:35:071845,	54:35:071850,	54:35:071855,	54:35:071862,	54:35:071876,
54:35:071890,	54:35:071901,	54:35:071905,	54:35:071910,	54:35:071915,
54:35:071920,	54:35:071925,	54:35:071930,	54:35:071935,	54:35:071940,
54:35:071950,	54:35:071956,	54:35:071980,	54:35:071985,	54:35:071995,
54:35:072001,	54:35:072010,	54:35:072015,	54:35:072020,	54:35:072030,
54:35:072035,	54:35:072040,	54:35:072045,	54:35:072055,	54:35:072070,
54:35:072080,	54:35:072085,	54:35:072090,	54:35:072100,	54:35:072110,
54:35:072115,	54:35:072125,	54:35:072130,	54:35:072131,	54:35:072132,
54:35:072135,	54:35:072147,	54:35:072150,	54:35:072165,	54:35:072170,
54:35:072175,	54:35:072180,	54:35:072185,	54:35:072190,	54:35:072195,
54:35:072200,	54:35:072205,	54:35:072210,	54:35:072215,	54:35:072225,
54:35:072235,	54:35:072255,	54:35:072300,	54:35:072316,	54:35:072330,
54:35:072335,	54:35:072336,	54:35:072337,	54:35:072340,	54:35:072360,
54:35:072365,	54:35:072370,	54:35:072375,	54:35:072380,	54:35:072385,
54:35:072390,	54:35:072395,	54:35:072410,	54:35:072415,	54:35:072420,
54:35:072425,	54:35:072430,	54:35:072440,	54:35:072445,	54:35:072456,
54:35:072505,	54:35:072510,	54:35:072545,	54:35:072550,	54:35:072555,
54:35:072560,	54:35:072565,	54:35:072570,	54:35:072575,	54:35:072580,
54:35:072585,	54:35:072590,	54:35:072595,	54:35:072600,	54:35:072605,
54:35:072610,	54:35:072615,	54:35:072620,	54:35:072625,	54:35:072630,
54:35:072635,	54:35:072640,	54:35:072645,	54:35:072650,	54:35:072655,
54:35:072660,	54:35:072665,	54:35:072670,	54:35:072675,	54:35:072680,
54:35:072685,	54:35:072690,	54:35:072695,	54:35:072700,	54:35:072705,
54:35:072710,	54:35:072715,	54:35:072720,	54:35:072725,	54:35:072730,
54:35:072735,	54:35:072740,	54:35:072745,	54:35:072750,	54:35:072755,
54:35:072760,	54:35:072765,	54:35:072770,	54:35:072776,	54:35:072780,
54:35:072785,	54:35:072790,	54:35:072795,	54:35:072800,	54:35:072805,
54:35:072810,	54:35:072815,	54:35:072820,	54:35:072825,	54:35:072830,
54:35:072835,	54:35:072840,	54:35:072845,	54:35:072850,	54:35:072855,
54:35:072860,	54:35:072865,	54:35:072870,	54:35:072875,	54:35:072880,
54:35:072885,	54:35:072890,	54:35:072892,	54:35:072895,	54:35:072900,
54:35:072905,	54:35:072910,	54:35:072915,	54:35:072920,	54:35:072930,
54:35:072935,	54:35:072940,	54:35:072945,	54:35:072950,	54:35:072955,
54:35:072960,	54:35:072965,	54:35:072970,	54:35:072975,	54:35:072980,
54:35:072985,	54:35:072990,	54:35:072995,	54:35:073000,	54:35:073001,
54:35:073005,	54:35:073010,	54:35:073020,	54:35:073025,	54:35:073035,
54:35:073040,	54:35:073045,	54:35:073050,	54:35:073055,	54:35:073065,
54:35:073070,	54:35:073075,	54:35:073080,	54:35:073090,	54:35:073095,
54:35:073100,	54:35:073105,	54:35:073110,	54:35:073115,	54:35:073120,
54:35:073125,	54:35:073130,	54:35:073135,	54:35:073140,	54:35:073145,



54:35:074310,	54:35:074315,	54:35:074320,	54:35:074325,	54:35:074330,
54:35:074336,	54:35:074340,	54:35:074345,	54:35:074350,	54:35:074355,
54:35:074360,	54:35:074365,	54:35:074370,	54:35:074371,	54:35:074375,
54:35:074380,	54:35:074385,	54:35:074390,	54:35:074395,	54:35:074400,
54:35:074410,	54:35:074425,	54:35:074430,	54:35:074435,	54:35:074440,
54:35:074445,	54:35:074450,	54:35:074455,	54:35:074460,	54:35:074465,
54:35:074470,	54:35:074475,	54:35:074480,	54:35:074485,	54:35:074490,
54:35:074495,	54:35:074500,	54:35:074505,	54:35:074510,	54:35:074515,
54:35:074525,	54:35:074530,	54:35:074532,	54:35:074533,	54:35:074535,
54:35:074540,	54:35:074550,	54:35:074555,	54:35:074561,	54:35:074562,
54:35:074563,	54:35:074565,	54:35:074570,	54:35:074576,	54:35:074595,
54:35:074600,	54:35:074605,	54:35:074610,	54:35:074615,	54:35:074620,
54:35:074625,	54:35:074630,	54:35:074640,	54:35:074645,	54:35:074650,
54:35:074656,	54:35:074660,	54:35:074666,	54:35:074671,	54:35:074675,
54:35:074680,	54:35:074690,	54:35:074695,	54:35:074700,	54:35:077280,
54:35:081000,	54:35:081005,	54:35:081010,	54:35:081015,	54:35:081017,
54:35:081020,	54:35:081025,	54:35:081030,	54:35:081031,	54:35:081035,
54:35:081040,	54:35:081091,	54:35:081111,	54:35:081240,	54:35:081295,
54:35:081300,	54:35:081330,	54:35:081375,	54:35:082610,	54:35:082620,
54:35:082625,	54:35:082630,	54:35:082670,	54:35:082725,	54:35:083920,
54:35:101005,	54:35:101010,	54:35:101011,	54:35:101015,	54:35:101020,
54:35:101025,	54:35:101030,	54:35:101031,	54:35:101032,	54:35:101035,
54:35:101040,	54:35:101045,	54:35:101051,	54:35:101060,	54:35:101065,
54:35:101075,	54:35:101080,	54:35:101085,	54:35:101090,	54:35:101095,
54:35:101100,	54:35:101105,	54:35:101110,	54:35:101115,	54:35:101120,
54:35:101125,	54:35:101130,	54:35:101135,	54:35:101136,	54:35:101142,
54:35:101146,	54:35:101150,	54:35:101155,	54:35:101160,	54:35:101175,
54:35:101180,	54:35:101185,	54:35:101190,	54:35:101195,	54:35:101196,
54:35:101200,	54:35:101205,	54:35:101210,	54:35:101215,	54:35:101220,
54:35:101230,	54:35:101251,	54:35:101252,	54:35:101256,	54:35:101275,
54:35:101295,	54:35:101306,	54:35:101310,	54:35:101315,	54:35:101320,
54:35:101325,	54:35:101326,	54:35:101335,	54:35:101340,	54:35:101345,
54:35:101350,	54:35:101355,	54:35:101360,	54:35:101365,	54:35:101370,
54:35:101375,	54:35:101380,	54:35:101385,	54:35:101390,	54:35:101395,
54:35:101400,	54:35:101406,	54:35:101410,	54:35:101415,	54:35:101420,
54:35:101430,	54:35:101435,	54:35:101440,	54:35:101445,	54:35:101450,
54:35:101455,	54:35:101460,	54:35:101465,	54:35:101470,	54:35:101475,
54:35:101480,	54:35:101485,	54:35:101490,	54:35:101495,	54:35:101505,
54:35:101510,	54:35:101515,	54:35:101520,	54:35:101525,	54:35:101531,
54:35:101550,	54:35:101555,	54:35:101560,	54:35:101570,	54:35:101575,
54:35:101580,	54:35:101585,	54:35:101590,	54:35:101600,	54:35:101605,
54:35:101610,	54:35:101611,	54:35:101615,	54:35:101620,	54:35:101625,
54:35:101630,	54:35:101640,	54:35:101645,	54:35:101655,	54:35:101660,
54:35:101665,	54:35:101685,	54:35:101690,	54:35:101695,	54:35:101705,
54:35:101710,	54:35:101715,	54:35:101720,	54:35:101730,	54:35:101731,



54:35:101740, 54:35:101745, 54:35:101755, 54:35:101760, 54:35:101765,  
 54:35:101770, 54:35:111005, 54:35:111010, 54:35:111015, 54:35:111020,  
 54:35:111025, 54:35:111030, 54:35:111035, 54:35:111040, 54:35:111045,  
 54:35:111050, 54:35:111055, 54:35:111060, 54:35:111065, 54:35:111070,  
 54:35:111075, 54:35:111080, 54:35:111085, 54:35:111090, 54:35:111095,  
 54:35:111097, 54:35:111100, 54:35:111105, 54:35:111110, 54:35:111115,  
 54:35:111120, 54:35:111125, 54:35:111130, 54:35:111135, 54:35:111140,  
 54:35:111145, 54:35:111150, 54:35:111155, 54:35:111160, 54:35:111165,  
 54:35:111170, 54:35:111175, 54:35:111180, 54:35:111185, 54:35:111190,  
 54:35:111200, 54:35:111210, 54:35:111220, 54:35:111225, 54:35:111230,  
 54:35:111235, 54:35:111240, 54:35:111245, 54:35:111250, 54:35:111260,  
 54:35:111265, 54:35:111270, 54:35:111275, 54:35:111280, 54:35:111285,  
 54:35:111290, 54:35:111295, 54:35:111300, 54:35:111305, 54:35:111310,  
 54:35:111315, 54:35:111320, 54:35:111325, 54:35:111326, 54:35:111330,  
 54:35:111340, 54:35:111341, 54:35:111345, 54:35:111350, 54:35:111355,  
 54:35:111360, 54:35:111365, 54:35:111370, 54:35:111375, 54:35:111380,  
 54:35:111385, 54:35:111390, 54:35:111395, 54:35:111400, 54:35:111405,  
 54:35:111410, 54:35:111415, 54:35:111420, 54:35:111425, 54:35:111430,  
 54:35:111435, 54:35:111440, 54:35:111445, 54:35:111446, 54:35:111450,  
 54:35:111455, 54:35:111456, 54:35:111460, 54:35:111465, 54:35:111470,  
 54:35:111475, 54:35:111480, 54:35:111485, 54:35:111486, 54:35:111490,  
 54:35:111495, 54:35:111500, 54:35:111505, 54:35:111510, 54:35:111515,  
 54:35:111520, 54:35:111525, 54:35:111530, 54:35:111535, 54:35:111540,  
 54:35:111545, 54:35:111550, 54:35:111560, 54:35:111565, 54:35:111570,  
 54:35:111575, 54:35:111580, 54:35:111585, 54:35:111590, 54:35:111595,  
 54:35:111600, 54:35:111605, 54:35:111610, 54:35:111615, 54:35:111620,  
 54:35:111625, 54:35:111630, 54:35:111635.

24. В соответствии с подпунктом «е» пункта 1(1) Положения о ПАТ (Собрание законодательства Российской Федерации, 2017, № 50, ст. 7619; 2021, № 50, ст. 8569) выделение седьмой подзоны осуществляется по границам, установленным согласно методике установления седьмой подзоны приаэродромной территории, расчету и оценке рисков для здоровья человека, указанной в пункте 5.4 статьи 47 Воздушного кодекса Российской Федерации (Собрание законодательства Российской Федерации, 1997, № 12, ст. 1383; 2021, № 24, ст. 4209). Зонирование седьмой подзоны осуществляется в соответствии с методикой установления седьмой подзоны с учетом возможности применения мер по предупреждению и (или) устранению негативного физического воздействия.

Перечень координат характерных точек границ седьмой подзоны ПАТ аэродрома Новосибирск (Гвардейский) представлен в таблице 8, карта-схема границ подзоны представлена в приложении № 8 к настоящему приложению.



Таблица 8

**Координаты границ седьмой подзоны ПАТ аэродрома Новосибирск  
(Гвардейский)**

Наименование: 7 подзона ПАТ аэродрома Новосибирск (Гвардейский)		
Площадь подзоны: 2 090 786 м <sup>2</sup>		
Обозначение характерных точек границ	Координаты, м (система координат МСК НСО зона 4)	
	X	Y
1	493846.02	4196986.68
2	493866.60	4197013.38
3	493893.32	4197039.30
4	493903.00	4197066.44
5	493945.50	4197087.21
6	493965.46	4197108.69
7	493998.97	4197133.83
8	494023.30	4197167.93
9	494051.19	4197181.66
10	494064.46	4197191.41
11	494111.39	4197221.70
12	494147.34	4197269.45
13	494156.71	4197276.30
14	494163.38	4197281.36
15	494198.02	4197304.99
16	494216.81	4197316.46
17	494262.38	4197364.30
18	494267.37	4197370.91
19	494313.94	4197419.26
20	494328.16	4197438.34
21	494354.00	4197471.98
22	494360.96	4197481.53
23	494394.72	4197538.05
24	494409.12	4197572.68
25	494422.31	4197608.86
26	494416.37	4197615.74
27	494382.48	4197664.98
28	494355.68	4197712.96
29	494334.12	4197761.19
30	494316.56	4197812.15
31	494303.04	4197867.04
32	494296.29	4197909.01
33	494291.87	4197961.86
34	494292.00	4198011.88
35	494295.95	4198059.71
36	494301.64	4198097.05
37	494311.08	4198139.50
38	494320.06	4198170.33
39	494334.78	4198211.71
40	494348.07	4198242.74
41	494364.74	4198276.06
42	494381.97	4198305.86

Наименование: 7 подзона ПАТ аэродрома Новосибирск (Гвардейский)		
Площадь подзоны: 2 090 786 м <sup>2</sup>		
Обозначение характерных точек границ	Координаты, м (система координат МСК НСО зона 4)	
	X	Y
43	494402.41	4198337.07
44	494422.78	4198364.43
45	494448.55	4198395.06
46	494472.75	4198420.43
47	494496.88	4198443.07
48	494523.26	4198465.18
49	494554.74	4198488.55
50	494582.91	4198506.91
51	494615.66	4198525.67
52	494647.23	4198541.22
53	494685.14	4198557.09
54	494722.23	4198569.92
55	494757.96	4198579.69
56	494802.96	4198588.84
57	494850.75	4198594.66
58	494899.38	4198596.76
59	494950.07	4198594.70
60	495004.39	4198587.80
61	495053.25	4198577.19
62	495105.48	4198561.05
63	495157.89	4198539.45
64	495198.52	4198518.51
65	495256.41	4198481.24
66	495303.68	4198443.14
67	495353.64	4198393.00
68	495394.12	4198341.97
69	495424.81	4198294.13
70	495451.01	4198243.42
71	495472.43	4198190.11
72	495485.98	4198145.75
73	495497.52	4198092.47
74	495503.58	4198046.35
75	495504.58	4198026.77
76	495516.96	4198023.72
77	495554.62	4198010.49
78	495578.06	4198010.40
79	495632.97	4198009.31
80	495654.65	4198009.21
81	495679.86	4198013.45
82	495730.38	4198013.06
83	495754.55	4198019.11
84	495792.56	4198027.68
85	495817.17	4198027.16
86	495854.29	4198042.72
87	495900.77	4198044.40
88	495917.75	4198054.74
89	495954.09	4198058.21

Наименование: 7 подзона ПАТ аэродрома Новосибирск (Гвардейский)		
Площадь подзоны: 2 090 786 м <sup>2</sup>		
Обозначение характерных точек границ	Координаты, м (система координат МСК НСО зона 4)	
	X	Y
90	495986.53	4198023.93
91	495979.91	4197991.86
92	495961.94	4197984.67
93	495955.03	4197982.46
94	495938.10	4197974.33
95	495884.61	4197961.36
96	495855.70	4197925.63
97	495834.06	4197911.89
98	495826.13	4197889.98
99	495790.29	4197855.79
100	495756.50	4197858.70
101	495713.28	4197832.12
102	495679.30	4197788.16
103	495676.73	4197768.99
104	495677.48	4197707.29
105	495675.57	4197688.12
106	495680.79	4197666.22
107	495659.21	4197634.97
108	495641.03	4197487.68
109	495582.90	4197465.34
110	495561.53	4197444.59
111	495524.48	4197423.54
112	495504.36	4197386.01
113	495474.07	4197373.95
114	495462.48	4197364.97
115	495420.64	4197342.86
116	495409.48	4197338.18
117	495363.26	4197300.27
118	495352.80	4197294.66
119	495343.47	4197284.02
120	495285.35	4197261.69
121	495263.91	4197246.69
122	495220.42	4197226.27
123	495174.58	4197191.95
124	495164.66	4197185.18
125	495162.16	4197184.30
126	495159.15	4197181.77
127	495087.96	4197157.93
128	495065.14	4197142.84
129	495020.57	4197124.87
130	494984.74	4197098.68
131	494965.83	4197086.54
132	494960.15	4197085.05
133	494953.43	4197079.25
134	494885.73	4197058.84
135	494866.33	4197045.62
136	494818.64	4197025.54

Наименование: 7 подзона ПАТ аэродрома Новосибирск (Гвардейский)		
Площадь подзоны: 2 090 786 м <sup>2</sup>		
Обозначение характерных точек границ	Координаты, м (система координат МСК НСО зона 4)	
	X	Y
137	494802.00	4197012.69
138	494767.03	4196988.51
139	494758.73	4196985.19
140	494752.15	4196976.79
141	494690.88	4196952.60
142	494667.67	4196933.26
143	494632.00	4196911.25
144	494598.68	4196874.91
145	494577.84	4196865.31
146	494568.59	4196857.60
147	494520.02	4196822.94
148	494482.10	4196773.48
149	494475.00	4196768.06
150	494469.73	4196763.19
151	494430.08	4196732.84
152	494418.25	4196724.65
153	494407.42	4196709.60
154	494378.27	4196672.20
155	494374.76	4196668.27
156	494370.93	4196664.17
157	494323.80	4196623.92
158	494321.18	4196621.74
159	494311.56	4196611.37
160	494273.75	4196570.92
161	494272.99	4196569.98
162	494272.06	4196568.94
163	494247.34	4196545.59
164	494221.47	4196521.43
165	494210.31	4196507.63
166	494178.94	4196469.75
167	494176.71	4196466.32
168	494173.37	4196461.34
169	494123.88	4196419.06
170	494085.32	4196368.60
171	494082.67	4196360.49
172	494075.03	4196324.02
173	494040.13	4196333.26
174	493974.50	4196367.24
175	493937.53	4196430.60
176	493924.45	4196466.65
177	493923.86	4196515.49
178	493923.55	4196517.53
179	493922.96	4196566.64
180	493937.72	4196600.76
181	493961.72	4196657.89
182	493965.68	4196667.18
183	493967.80	4196670.20

Наименование: 7 подзона ПАТ аэродрома Новосибирск (Гвардейский)		
Площадь подзоны: 2 090 786 м <sup>2</sup>		
Обозначение характерных точек границ	Координаты, м (система координат МСК НСО зона 4)	
	X	Y
184	493970.79	4196672.69
185	494014.41	4196723.51
186	494036.29	4196768.04
187	494045.27	4196792.23
188	494069.22	4196801.78
189	494109.21	4196828.64
190	494143.75	4196869.37
191	494138.99	4196898.37
192	494122.49	4196966.46
193	494081.09	4196954.85
194	494067.35	4196954.80
195	494049.45	4196950.26
196	493987.54	4196947.36
197	493967.52	4196938.66
198	493933.32	4196932.53
199	493893.58	4196940.23
200	493867.64	4196928.51
201	493834.86	4196932.87
202	493807.21	4196965.28
1	493846.02	4196986.68

25. Муниципальное образование Новосибирской области, на территории которого располагается седьмая подзона: городской округ город Новосибирск.

26. Кадастровые кварталы, на территории которых располагается седьмая подзона: 54:35:032070, 54:35:032076, 54:35:032225, 54:35:033672, 54:35:033715, 54:35:033735, 54:35:033755.

### **III. Перечень ограничений использования земельных участков и (или) расположенных на них объектов недвижимости и осуществления экономической и иной деятельности в границах приаэродромной территории аэродрома Новосибирск (Гвардейский)**

27. Ограничения в первой подзоне ПАТ аэродрома Новосибирск (Гвардейский) устанавливаются в соответствии с подпунктом 1 пункта 3 статьи 47 Воздушного кодекса Российской Федерации (Собрание законодательства Российской Федерации, 1997, № 12, ст. 1383; 2021, № 24, ст. 4209). В границах первой подзоны запрещается размещать объекты, не предназначенные для организации и обслуживания воздушного движения и воздушных перевозок, обеспечения взлета, посадки, руления и стоянки воздушных судов.

28. Ограничения во второй подзоне ПАТ аэродрома Новосибирск (Гвардейский) устанавливаются в соответствии с подпунктом 2 пункта 3

статьи 47 Воздушного кодекса Российской Федерации (Собрание законодательства Российской Федерации, 1997, № 12, ст. 1383; 2021, № 24, ст. 4209). В границах второй подзоны запрещается размещать объекты, не предназначенные для обслуживания пассажиров и обработки багажа, грузов и почты, обслуживания воздушных судов, хранения авиационного топлива и заправки воздушных судов, обеспечения энергоснабжения, а также объекты, не относящиеся к инфраструктуре аэропорта.

29. Ограничения в третьей подзоне ПАТ аэродрома Новосибирск (Гвардейский) устанавливаются в соответствии с подпунктом 3 пункта 3 статьи 47 Воздушного кодекса Российской Федерации (Собрание законодательства Российской Федерации, 1997, № 12, ст. 1383; 2021, № 24, ст. 4209). В третьей подзоне устанавливаются ограничения на размещение объектов, высота которых превышает установленные ограничения.

Высота препятствий ограничивается горизонтальной плоскостью:

29.1. В пределах полос воздушных подходов, состоящих из трех участков:

1-й участок длиной 200 метров, имеющий наклон 0,5%;

2-й участок длиной 700 метров, имеющий наклон 2,8%;

3-й участок длиной 6000 метров, имеющий наклон 3%.

29.2. За пределами полос воздушных подходов:

поверхность вдоль летного поля, имеющая наклон 10%;

горизонтальная поверхность на высоте 50 метров;

поверхность от горизонтальной поверхности (50 м) до горизонтальной поверхности (200 м), имеющая наклон 4%.

Горизонтальная поверхность на высоте 200 метров, имеющая размеры 30 км в длину (вдоль оси взлетно-посадочной полосы (далее – ВПП) и 20 км в ширину (вдоль перпендикуляра к оси ВПП).

На территории третьей подзоны выделяются 9 секторов. Во всех секторах ограничивается абсолютная высота объектов. Поворотные точки секторов и высота ограничения указаны в таблице 9, система высот – Балтийская 1977 года. Карта-схема секторов представлена в приложении № 9 к настоящему приложению.

Ограничения вводятся в отношении вновь создаваемых и реконструируемых объектов.

Таблица 9

Секторы третьей подзоны

Сектор	Ограничение абсолютной высоты, м	Поворотные точки		
		№	Координаты, м (система координат МСК НСО, зона 4)	
			X	Y
1a	От 171,8 до 172,8	1	494966.21	4197741.04
		2	495051.19	4197827.67
		3	494879.25	4197924.10

Сектор	Ограничение абсолютной высоты, м	Поворотные точки		
		№	Координаты, м (система координат МСК НСО, зона 4)	
			Х	У
		4	494865.67	4197909.41
		1	494966.21	4197741.04
1б	От 172,8 до 186,8	1	495231.25	4197297.20
		2	495503.00	4197574.28
		3	495051.19	4197827.67
		4	494966.21	4197741.04
		1	495231.25	4197297.20
1в	От 186,8 до 192,4	1	495337.26	4197119.66
		2	495683.73	4197472.93
		3	495503.00	4197574.28
		4	495231.25	4197297.20
		1	495337.26	4197119.66
1г	От 192,4 до 207,4	1	495602.30	4196675.81
		2	496135.56	4197219.53
		3	495683.73	4197472.93
		4	495337.26	4197119.66
		1	495602.30	4196675.81
1д	От 207,4 до 222,4	1	495867.34	4196231.98
		2	496587.38	4196966.14
		3	496570.52	4196975.60
		4	496135.56	4197219.53
		5	495602.30	4196675.81
		6	495857.43	4196248.58
		1	495867.34	4196231.98
1е	От 222,4 до 237,4	1	496132.37	4195788.14
		2	497039.19	4196712.75
		3	496587.38	4196966.14
		4	495867.34	4196231.98
		1	496132.37	4195788.14
1ж	От 237,4 до 252,4	1	496397.41	4195344.29
		2	497491.02	4196459.36
		3	497039.19	4196712.75
		4	496132.37	4195788.14
		1	496397.41	4195344.29
1з	От 252,4 до 267,4	1	496662.45	4194900.45
		2	497942.84	4196205.97
		3	497491.02	4196459.36
		4	496397.41	4195344.29
		1	496662.45	4194900.45
1и	От 267,4 до 282,4	1	496960.18	4194489.94
		2	498358.67	4195915.89
		3	498223.23	4196048.72
		4	497942.84	4196205.97
		5	496662.45	4194900.45
		6	496834.20	4194612.83
		1	496960.18	4194489.94
1к	От 282,4 до 297,4	1	497318.11	4194140.81
		2	498715.64	4195565.79

Сектор	Ограничение абсолютной высоты, м	Поворотные точки		
		№	Координаты, м (система координат МСК НСО, зона 4)	
			X	Y
		3	498358.67	4195915.89
		4	496960.18	4194489.94
		1	497318.11	4194140.81
1л	От 297,4 до 312,4	1	497676.03	4193791.68
		2	499072.62	4195215.69
		3	498715.64	4195565.79
		4	497318.11	4194140.81
		1	497676.03	4193791.68
1м	От 312,4 до 327,4	1	498033.95	4193442.55
		2	499429.59	4194865.59
		3	499072.62	4195215.69
		4	497676.03	4193791.68
		1	498033.95	4193442.55
1н	От 327,4 до 342,4	1	498391.88	4193093.42
		2	499786.56	4194515.49
		3	499429.59	4194865.59
		4	498033.95	4193442.55
		1	498391.88	4193093.42
1о	От 342,4 до 357,4	1	498749.80	4192744.29
		2	500143.53	4194165.39
		3	499786.56	4194515.49
		4	498391.88	4193093.42
		1	498749.80	4192744.29
1п	От 357,4 до 371,8	1	499108.59	4192394.31
		2	500516.86	4193799.25
		3	500143.53	4194165.39
		4	498749.80	4192744.29
		1	499108.59	4192394.31
2а	От 171,8 до 172,8	1	494850.94	4197923.02
		2	494864.51	4197937.71
		3	494764.38	4198106.50
		4	494679.39	4198019.85
		1	494850.94	4197923.02
2б	От 172,8 до 186,8	1	494679.39	4198019.85
		2	494764.38	4198106.50
		3	494500.42	4198551.44
		4	494228.60	4198274.28
		1	494679.39	4198019.85
2в	От 186,8 до 192,4	1	494228.60	4198274.28
		2	494500.42	4198551.44
		3	494394.84	4198729.42
		4	494048.28	4198376.06
		1	494228.60	4198274.28
2г	От 192,4 до 207,4	1	494048.28	4198376.06
		2	494394.84	4198729.42
		3	494130.88	4199174.37
		4	493597.48	4198630.50
		1	494048.28	4198376.06



Сектор	Ограничение абсолютной высоты, м	Поворотные точки		
		№	Координаты, м (система координат МСК НСО, зона 4)	
			X	Y
2д	От 207,4 до 222,4	1	493597.48	4198630.50
		2	494130.88	4199174.37
		3	493876.79	4199602.69
		4	493866.93	4199619.31
		5	493146.69	4198884.93
		6	493163.52	4198875.43
		1	493597.48	4198630.50
2е	От 222,4 до 237,4	1	493146.69	4198884.93
		2	493866.93	4199619.31
		3	493602.97	4200064.26
		4	492695.90	4199139.37
		1	493146.69	4198884.93
2ж	От 237,4 до 252,4	1	492695.90	4199139.37
		2	493602.97	4200064.26
		3	493339.02	4200509.21
		4	492245.10	4199393.81
		1	492695.90	4199139.37
2з	От 252,4 до 267,4	1	492245.10	4199393.81
		2	493339.02	4200509.21
		3	493075.06	4200954.15
		4	491794.31	4199648.24
		1	492245.10	4199393.81
2и	От 267,4 до 282,4	1	491794.31	4199648.24
		2	493075.06	4200954.15
		3	492900.27	4201248.79
		4	492779.38	4201366.74
		5	491385.21	4199945.19
		6	491545.97	4199788.41
		1	491794.31	4199648.24
2к	От 282,4 до 297,4	1	491385.21	4199945.19
		2	492779.38	4201366.74
		3	492421.50	4201715.92
		4	491027.25	4200294.30
		1	491385.21	4199945.19
2л	От 297,4 до 312,4	1	491027.25	4200294.30
		2	492421.50	4201715.92
		3	492063.63	4202065.10
		4	490669.30	4200643.39
		1	491027.25	4200294.30
2м	От 312,4 до 327,4	1	490669.30	4200643.39
		2	492063.63	4202065.10
		3	491705.75	4202414.28
		4	490311.34	4200992.49
		1	490669.30	4200643.39
2н	От 327,4 до 342,4	1	490311.34	4200992.49
		2	491705.75	4202414.28
		3	491347.87	4202763.46
		4	489953.38	4201341.59

Сектор	Ограничение абсолютной высоты, м	Поворотные точки		
		№	Координаты, м (система координат МСК НСО, зона 4)	
			X	Y
		1	490311.34	4200992.49
2о	От 342,4 до 357,4	1	489953.38	4201341.59
		2	491347.87	4202763.46
		3	490990.00	4203112.63
		4	489595.43	4201690.69
		1	489953.38	4201341.59
2п	От 357,4 до 371,8	1	489595.43	4201690.69
		2	490990.00	4203112.63
		3	490634.94	4203459.06
		4	489227.38	4202049.63
		1	489595.43	4201690.69
3	От 171,8 до 221,8	1	496570.52	4196975.60
		2	495394.29	4198177.50
		3	495218.46	4198291.47
		4	495203.72	4198305.08
		5	495107.48	4198456.33
		6	493876.79	4199602.69
		7	494130.88	4199174.37
		8	494394.84	4198729.42
		9	494500.42	4198551.44
		10	494764.38	4198106.50
		11	494864.51	4197937.71
		12	494879.25	4197924.10
		13	495051.19	4197827.67
		14	495503.00	4197574.28
		15	495683.73	4197472.93
		16	496135.56	4197219.53
		1	496570.52	4196975.60
4	221,8	1	498223.23	4196048.72
		2	492900.27	4201248.79
		3	493075.06	4200954.15
		4	493339.02	4200509.21
		5	493602.97	4200064.26
		6	493866.93	4199619.31
		7	493876.79	4199602.69
		8	495107.48	4198456.33
		9	495203.72	4198305.08
		10	495218.46	4198291.47
		11	495394.29	4198177.50
		12	496570.52	4196975.60
		13	496587.38	4196966.14
		14	497039.19	4196712.75
		15	497491.02	4196459.36
		16	497942.84	4196205.97
		1	498223.23	4196048.72
5	От 171,8 до 221,8	1	495857.43	4196248.58
		2	495602.30	4196675.81
		3	495337.26	4197119.66

Сектор	Ограничение абсолютной высоты, м	Поворотные точки		
		№	Координаты, м (система координат МСК НСО, зона 4)	
			X	Y
		4	495231.25	4197297.20
		5	494966.21	4197741.04
		6	494865.67	4197909.41
		7	494850.94	4197923.02
		8	494679.39	4198019.85
		9	494228.60	4198274.28
		10	494048.28	4198376.06
		11	493597.48	4198630.50
		12	493163.52	4198875.43
		13	494336.29	4197670.02
		14	494511.60	4197555.75
		15	494526.33	4197542.14
		16	494623.11	4197391.21
		1	495857.43	4196248.58
6	221,8	1	496834.20	4194612.83
		2	496662.45	4194900.45
		3	496397.41	4195344.29
		4	496132.37	4195788.14
		5	495867.34	4196231.98
		6	495857.43	4196248.58
		7	494623.11	4197391.21
		8	494526.33	4197542.14
		9	494511.60	4197555.75
		10	494336.29	4197670.02
		11	493163.52	4198875.43
		12	493146.69	4198884.93
		13	492695.90	4199139.37
		14	492245.10	4199393.81
		15	491794.31	4199648.24
		16	491545.97	4199788.41
		1	496834.20	4194612.83
7a	От 221,8 до 241,8	1	498533.59	4195744.34
		2	498573.33	4196405.69
		3	493250.37	4201605.76
		4	492623.22	4201519.11
		5	492779.38	4201366.74
		6	492900.27	4201248.79
		7	498223.23	4196048.72
		8	498358.67	4195915.89
		1	498533.59	4195744.34
76	От 241,8 до 261,8	1	498838.71	4195445.09
		2	498923.43	4196762.67
		3	493600.47	4201962.74
		4	492317.33	4201817.56
		5	492421.50	4201715.92
		6	492623.22	4201519.11
		7	493250.37	4201605.76
		8	498573.33	4196405.69

Сектор	Ограничение абсолютной высоты, м	Поворотные точки		
		№	Координаты, м (система координат МСК НСО, зона 4)	
			X	Y
		9	498533.59	4195744.34
		10	498715.64	4195565.79
		1	498838.71	4195445.09
7в	От 261,8 до 281,8	1	499143.83	4195145.85
		2	499273.53	4197119.64
		3	493950.57	4202319.71
		4	492011.44	4202116.02
		5	492063.63	4202065.10
		6	492317.33	4201817.56
		7	493600.47	4201962.74
		8	498923.43	4196762.67
		9	498838.71	4195445.09
		10	499072.62	4195215.69
		1	499143.83	4195145.85
7г	От 281,8 до 301,8	1	499448.95	4194846.60
		2	499623.63	4197476.61
		3	494300.67	4202676.68
		4	491705.55	4202414.47
		5	491705.75	4202414.28
		6	492011.44	4202116.02
		7	493950.57	4202319.71
		8	499273.53	4197119.64
		9	499143.83	4195145.85
		10	499429.59	4194865.59
		1	499448.95	4194846.60
7д	От 301,8 до 321,8	1	499754.07	4194547.36
		2	499973.73	4197833.59
		3	494650.77	4203033.65
		4	491399.66	4202712.93
		5	491705.55	4202414.47
		6	494300.67	4202676.68
		7	499623.63	4197476.61
		8	499448.95	4194846.60
		1	499754.07	4194547.36
7е	От 321,8 до 341,8	1	500059.18	4194248.11
		2	500323.83	4198190.56
		3	495000.88	4203390.63
		4	491093.77	4203011.39
		5	491347.87	4202763.46
		6	491399.66	4202712.93
		7	494650.77	4203033.65
		8	499973.73	4197833.59
		9	499754.07	4194547.36
		10	499786.56	4194515.49
		1	500059.18	4194248.11
7ж	От 341,8 до 361,8	1	500364.30	4193948.87
		2	500673.93	4198547.53
		3	495350.98	4203747.60

Сектор	Ограничение абсолютной высоты, м	Поворотные точки		
		№	Координаты, м (система координат МСК НСО, зона 4)	
			X	Y
		4	490787.87	4203309.84
		5	490990.00	4203112.63
		6	491093.77	4203011.39
		7	495000.88	4203390.63
		8	500323.83	4198190.56
		9	500059.18	4194248.11
		10	500143.53	4194165.39
		1	500364.30	4193948.87
7з	От 361,8 до 371,8	1	500516.86	4193799.25
		2	500848.98	4198726.02
		3	495526.03	4203926.08
		4	490634.94	4203459.06
		5	490787.87	4203309.84
		6	495350.98	4203747.60
		7	500673.93	4198547.53
		8	500364.30	4193948.87
		1	500516.86	4193799.25
8а	От 221,8 до 241,8	1	497120.69	4194333.38
		2	496960.18	4194489.94
		3	496834.20	4194612.83
		4	491545.97	4199788.41
		5	491385.21	4199945.19
		6	491216.09	4200110.12
		7	491195.87	4199431.44
		8	496484.10	4194255.86
		1	497120.69	4194333.38
8б	От 241,8 до 261,8	1	497425.98	4194035.58
		2	497318.11	4194140.81
		3	497120.69	4194333.38
		4	496484.10	4194255.86
		5	491195.87	4199431.44
		6	491216.09	4200110.12
		7	491027.25	4200294.30
		8	490910.14	4200408.51
		9	490845.77	4199074.46
		10	496134.00	4193898.88
8в	От 261,8 до 281,8	1	497425.98	4194035.58
		1	497731.91	4193737.17
		2	497676.03	4193791.68
		3	497425.98	4194035.58
		4	496134.00	4193898.88
		5	490845.77	4199074.46
		6	490910.14	4200408.51
		7	490669.30	4200643.39
		8	490604.18	4200706.90
		9	490495.67	4198717.49
		10	495783.90	4193541.91
		1	497731.91	4193737.17

Сектор	Ограничение абсолютной высоты, м	Поворотные точки		
		№	Координаты, м (система координат МСК НСО, зона 4)	
			X	Y
8г	От 281,8 до 301,8	1	498037.84	4193438.75
		2	498033.95	4193442.55
		3	497731.91	4193737.17
		4	495783.90	4193541.91
		5	490495.67	4198717.49
		6	490604.18	4200706.90
		7	490311.34	4200992.49
		8	490298.22	4201005.28
		9	490145.57	4198360.52
		10	495433.80	4193184.94
		1	498037.84	4193438.75
8д	От 301,8 до 321,8	1	498343.77	4193140.34
		2	498037.84	4193438.75
		3	495433.80	4193184.94
		4	490145.57	4198360.52
		5	490298.22	4201005.28
		6	489992.26	4201303.67
		7	489795.47	4198003.54
		8	495083.70	4192827.96
		1	498343.77	4193140.34
		1	498649.71	4192841.92
8е	От 321,8 до 341,8	2	498391.88	4193093.42
		3	498343.77	4193140.34
		4	495083.70	4192827.96
		5	489795.47	4198003.54
		6	489992.26	4201303.67
		7	489953.38	4201341.59
		8	489686.31	4201602.06
		9	489445.37	4197646.57
		10	494733.60	4192470.99
		1	498649.71	4192841.92
		1	498955.64	4192543.51
8ж	От 341,8 до 361,8	2	498749.80	4192744.29
		3	498649.71	4192841.92
		4	494733.60	4192470.99
		5	489445.37	4197646.57
		6	489686.31	4201602.06
		7	489595.43	4201690.69
		8	489380.35	4201900.45
		9	489095.27	4197289.60
		10	494383.50	4192114.02
		1	498955.64	4192543.51
		1	499108.59	4192394.31
8з	От 361,8 до 371,8	2	498955.64	4192543.51
		3	494383.50	4192114.02
		4	489095.27	4197289.60
		5	489380.35	4201900.45
		6	489227.38	4202049.63
		6	489227.38	4202049.63

Сектор	Ограничение абсолютной высоты, м	Поворотные точки		
		№	Координаты, м (система координат МСК НСО, зона 4)	
			X	Y
		7	488920.22	4197111.11
		8	494208.45	4191935.53
		1	499108.59	4192394.31
9	371,8	1	496821.79	4178496.23
		2	514326.79	4196344.89
		3	492908.39	4217350.89
		4	475403.39	4199502.23
		1	496821.79	4178496.23
		5	500516.86	4193799.25
		6	499108.59	4192394.31
		7	494208.45	4191935.53
		8	488920.22	4197111.11
		9	489227.38	4202049.63
		10	490634.94	4203459.06
		11	495526.03	4203926.08
		12	500848.98	4198726.02
		5	500516.86	4193799.25

30. Ограничения в четвертой подзоне устанавливаются в соответствии с подпунктом 4 пункта 3 статьи 47 Воздушного кодекса Российской Федерации (Собрание законодательства Российской Федерации, 1997, № 12, ст. 1383; 2021, № 24, ст. 4209). В границах четвертой подзоны запрещается размещать объекты, создающие помехи в работе наземных объектов средств и систем обслуживания воздушного движения, навигации, посадки и связи, предназначенных для организации воздушного движения и расположенных вне первой подзоны.

31. В соответствии со статьей 77 Воздушного кодекса Российской Федерации (Собрание законодательства Российской Федерации, 1997, № 12, ст. 1383; 2021, № 24, ст. 4209) средства, которые создают помехи оборудованию средств радиотехнического обеспечения полетов и авиационной связи (далее – РТОП и АС), должны прекратить работу до устранения помехи.

Зона ограничения застройки от объектов РТОП и АС описана в таблице 10.

Таблица 10

Параметры зон ограничения застройки

Объект РТОП	Средство РТОП	Радиус, м		Абсолютная высота места установки и высота фазового центра антенны, м	Угол наклона «конуса»	Высота основания «конуса», м
		цилиндра	основания «конуса»			
Командно-диспетчерский пункт	ФАЗАН-19P50	300	2000	174,0 182,0	1,0°	34,910

Объект РТОП	Средство РТОП	Радиус, м		Абсолютная высота места установки и высота фазового центра антенны, м	Угол наклона «конуса»	Высота основания «конуса», м
		цилиндра	основания «конуса»			
Отдельная приводная радиостанция	ПАР-9М2-1	100	1000	184,0 190,0	5,0°	87,488
Автоматический радиопеленгатор (далее – АРП)	АРП-11	400	3000	177,0 182,0	1°	52,365

32. В таблице 11 приведены координаты выделенных секторов четвертой подзоны, полученные наложением «конусов» от всех средств РТОП.

Карта-схема сводных ограничений от ненаправленных средств РТОП представлена в приложении № 10 к настоящему приложению.

Таблица 11

Координаты границ секторов ограничения застройки в четвертой подзоне ПАТ аэродрома Новосибирск (Гвардейский)

Сектор	Ограничение абсолютной высоты, м	Поворотные точки		
		№	Координаты, м (система координат МСК НСО зона 4)	
			Y	X
1	174	1	495145.33	4198054.27
		2	495143.32	4198085.61
		3	495138.05	4198116.57
		4	495129.57	4198146.80
		5	495117.98	4198175.98
		6	495103.40	4198203.80
		7	495085.99	4198229.93
		8	495065.94	4198254.10
		9	495043.48	4198276.05
		10	495018.85	4198295.52
		11	494992.32	4198312.32
		12	494991.02	4198312.97
		13	494964.17	4198326.25
		14	494934.73	4198337.17
		15	494904.31	4198344.94
		16	494873.23	4198349.49
		17	494841.86	4198350.77
		18	494810.52	4198348.76
		19	494779.56	4198343.49
		20	494749.33	4198335.01
		21	494720.14	4198323.42
		22	494692.33	4198308.84
		23	494666.19	4198291.43
		24	494642.02	4198271.39
		25	494620.08	4198248.92



Сектор	Ограничение абсолютной высоты, м	Поворотные точки		
		№	Координаты, м (система координат МСК НСО зона 4)	
			Y	X
		26	494600.60	4198224.29
		27	494583.80	4198197.75
		28	494569.87	4198169.60
		29	494558.96	4198140.15
		30	494551.19	4198109.73
		31	494546.63	4198078.66
		32	494545.36	4198047.28
		33	494547.37	4198015.94
		34	494552.64	4197984.98
		35	494561.12	4197954.75
		36	494572.71	4197925.56
		37	494587.30	4197897.74
		38	494604.71	4197871.61
		39	494624.76	4197847.43
		40	494647.22	4197825.49
		41	494671.85	4197806.01
		42	494676.14	4197803.29
		43	494676.19	4197803.26
		44	494698.38	4197789.22
		45	494726.53	4197775.29
		46	494755.98	4197764.38
		47	494786.40	4197756.61
		48	494817.48	4197752.06
		49	494848.85	4197750.78
		50	494880.19	4197752.80
		51	494911.15	4197758.07
		52	494941.38	4197766.55
		53	494970.56	4197778.15
		54	494998.38	4197792.73
		55	495024.51	4197810.14
		56	495048.68	4197830.18
		57	495070.62	4197852.65
		58	495090.10	4197877.28
		59	495106.90	4197903.81
		60	495120.82	4197931.96
		61	495131.73	4197961.41
		62	495139.50	4197991.83
		63	495144.06	4198022.90
		1	495145.33	4198054.27
2	177	1	495455.82	4197965.70
		2	495448.79	4198006.97
		3	495437.50	4198047.28
		4	495422.03	4198086.19
		5	495402.59	4198123.27
		6	495379.38	4198158.12
		7	495352.67	4198190.35
		8	495322.71	4198219.61
		9	495289.86	4198245.58

Сектор	Ограничение абсолютной высоты, м	Поворотные точки		
		№	Координаты, м (система координат МСК НСО зона 4)	
			Y	X
		10	495254.50	4198267.97
		11	495216.96	4198286.54
		12	495177.70	4198301.09
		13	495137.14	4198311.46
		14	495095.71	4198317.53
		15	495053.88	4198319.23
		16	495012.10	4198316.55
		17	494991.02	4198312.97
		18	494992.32	4198312.32
		19	495018.85	4198295.52
		20	495043.48	4198276.05
		21	495065.94	4198254.10
		22	495085.99	4198229.93
		23	495103.40	4198203.80
		24	495117.98	4198175.98
		25	495129.57	4198146.80
		26	495138.05	4198116.57
		27	495143.32	4198085.61
		28	495145.33	4198054.27
		29	495144.06	4198022.90
		30	495139.50	4197991.83
		31	495131.73	4197961.41
		32	495120.82	4197931.96
		33	495106.90	4197903.81
		34	495090.10	4197877.28
		35	495070.62	4197852.65
		36	495048.68	4197830.18
		37	495024.51	4197810.14
		38	494998.38	4197792.73
		39	494970.56	4197778.15
		40	494941.38	4197766.55
		41	494911.15	4197758.07
		42	494880.19	4197752.80
		43	494848.85	4197750.78
		44	494817.48	4197752.06
		45	494786.40	4197756.61
		46	494755.98	4197764.38
		47	494726.53	4197775.29
		48	494698.38	4197789.22
		49	494676.14	4197803.29
		50	494679.58	4197791.18
		51	494695.03	4197752.26
		52	494714.47	4197715.18
		53	494737.68	4197680.33
		54	494764.43	4197648.10
		55	494794.36	4197618.84
		56	494827.21	4197592.87
		57	494862.61	4197570.49

Сектор	Ограничение абсолютной высоты, м	Поворотные точки		
		№	Координаты, м (система координат МСК НСО зона 4)	
			Y	X
		58	494900.12	4197551.92
		59	494939.38	4197537.36
		60	494979.94	4197527.00
		61	495021.40	4197520.95
		62	495063.23	4197519.25
		63	495105.01	4197521.93
		64	495146.29	4197528.96
		65	495186.59	4197540.27
		66	495225.50	4197555.73
		67	495262.60	4197575.18
		68	495297.43	4197598.40
		69	495329.66	4197625.12
		70	495358.92	4197655.07
		71	495384.88	4197687.92
		72	495407.27	4197723.30
		73	495425.83	4197760.83
		74	495440.39	4197800.09
		75	495450.74	4197840.65
		76	495456.80	4197882.07
		77	495458.50	4197923.91
		1	495455.82	4197965.70
3	От 183,98 до 185,83	1	495555.17	4197977.31
		2	495546.36	4198028.91
		3	495532.23	4198079.28
		4	495512.92	4198127.93
		5	495488.60	4198174.28
		6	495459.59	4198217.84
		7	495426.18	4198258.12
		8	495388.75	4198294.70
		9	495347.70	4198327.16
		10	495303.48	4198355.15
		11	495256.57	4198378.37
		12	495207.50	4198396.56
		13	495205.41	4198397.09
		14	495213.02	4198389.66
		15	495246.43	4198349.37
		16	495275.44	4198305.81
		17	495299.73	4198259.46
		18	495312.29	4198227.85
		19	495322.71	4198219.61
		20	495352.67	4198190.35
		21	495379.38	4198158.12
		22	495402.59	4198123.27
		23	495422.03	4198086.19
		24	495437.50	4198047.28
		25	495448.79	4198006.97
		26	495455.82	4197965.70
		27	495458.50	4197923.91

Сектор	Ограничение абсолютной высоты, м	Поворотные точки		
		№	Координаты, м (система координат МСК НСО зона 4)	
			Y	X
		28	495456.80	4197882.07
		29	495450.74	4197840.65
		30	495440.39	4197800.09
		31	495425.83	4197760.83
		32	495407.27	4197723.30
		33	495384.88	4197687.92
		34	495358.92	4197655.07
		35	495329.66	4197625.12
		36	495297.43	4197598.40
		37	495262.60	4197575.18
		38	495225.50	4197555.73
		39	495186.59	4197540.27
		40	495146.29	4197528.96
		41	495105.01	4197521.93
		42	495063.23	4197519.25
		43	495021.40	4197520.95
		44	494979.94	4197527.00
		45	494939.38	4197537.36
		46	494900.12	4197551.92
		47	494896.54	4197553.69
		48	494851.20	4197550.78
		49	494798.91	4197552.90
		50	494747.11	4197560.49
		51	494747.11	4197560.49
		52	494698.45	4197572.92
		53	494728.33	4197543.73
		54	494769.39	4197511.27
		55	494813.61	4197483.29
		56	494860.53	4197460.07
		57	494909.60	4197441.90
		58	494960.33	4197428.95
		59	495012.12	4197421.37
		60	495064.41	4197419.25
		61	495116.63	4197422.60
		62	495168.24	4197431.38
		63	495218.62	4197445.53
		64	495267.25	4197464.87
		65	495313.60	4197489.17
		66	495357.15	4197518.18
		67	495397.44	4197551.59
		68	495434.00	4197589.03
		69	495466.46	4197630.09
		70	495494.45	4197674.31
		71	495517.68	4197721.23
		72	495535.84	4197770.31
		73	495548.79	4197821.01
		74	495556.39	4197872.79
		75	495558.50	4197925.08

Сектор	Ограничение абсолютной высоты, м	Поворотные точки		
		№	Координаты, м (система координат МСК НСО зона 4)	
			Y	X
		1	495555.17	4197977.31
4	От 182,73 до 184,47	1	494896.54	4197553.69
		2	494862.61	4197570.49
		3	494827.21	4197592.87
		4	494794.36	4197618.84
		5	494764.43	4197648.10
		6	494737.68	4197680.33
		7	494714.47	4197715.18
		8	494695.03	4197752.26
		9	494679.58	4197791.18
		10	494676.14	4197803.29
		11	494671.85	4197806.01
		12	494647.22	4197825.49
		13	494624.76	4197847.43
		14	494604.71	4197871.61
		15	494587.30	4197897.74
		16	494572.71	4197925.56
		17	494561.12	4197954.75
		18	494552.64	4197984.98
		19	494547.37	4198015.94
		20	494545.36	4198047.28
		21	494546.63	4198078.66
		22	494551.19	4198109.73
		23	494558.96	4198140.15
		24	494569.87	4198169.60
		25	494583.80	4198197.75
		26	494600.60	4198224.29
		27	494620.08	4198248.92
		28	494642.02	4198271.39
		29	494666.19	4198291.43
		30	494692.33	4198308.84
		31	494720.14	4198323.42
		32	494749.33	4198335.01
		33	494779.56	4198343.49
		34	494810.52	4198348.76
		35	494841.86	4198350.77
		36	494873.23	4198349.49
		37	494904.31	4198344.94
		38	494934.73	4198337.17
		39	494964.17	4198326.25
		40	494991.02	4198312.97
		41	495012.10	4198316.55
		42	495053.88	4198319.23
		43	495095.71	4198317.53
		44	495137.14	4198311.46
		45	495177.70	4198301.09
		46	495216.96	4198286.54
		47	495254.50	4198267.97

Сектор	Ограничение абсолютной высоты, м	Поворотные точки		
		№	Координаты, м (система координат МСК НСО зона 4)	
			Y	X
		48	495289.86	4198245.58
		49	495312.29	4198227.85
		50	495299.73	4198259.46
		51	495275.44	4198305.81
		52	495246.43	4198349.37
		53	495213.02	4198389.66
		54	495205.41	4198397.09
		55	495175.59	4198426.22
		56	495134.54	4198458.68
		57	495090.32	4198486.68
		58	495043.41	4198509.90
		59	494994.32	4198528.09
		60	494943.62	4198541.05
		61	494891.83	4198548.63
		62	494839.54	4198550.78
		63	494787.32	4198547.42
		64	494735.71	4198538.65
		65	494685.33	4198524.52
		66	494636.69	4198505.18
		67	494590.33	4198480.90
		68	494546.77	4198451.87
		69	494506.49	4198418.47
		70	494469.89	4198381.03
		71	494437.42	4198339.98
		72	494409.43	4198295.75
		73	494386.22	4198248.83
		74	494368.05	4198199.75
		75	494355.07	4198149.05
		76	494347.49	4198097.25
		77	494345.35	4198044.95
		78	494348.71	4197992.71
		79	494357.49	4197941.11
		80	494371.65	4197890.72
		81	494390.96	4197842.08
		82	494415.26	4197795.72
		83	494444.27	4197752.15
		84	494477.69	4197711.86
		85	494515.15	4197675.28
		86	494556.21	4197642.82
		87	494600.43	4197614.84
		88	494647.34	4197591.62
		89	494696.41	4197573.44
		90	494698.45	4197572.92
		91	494747.11	4197560.49
		92	494798.91	4197552.90
		93	494851.20	4197550.78
		1	494896.54	4197553.69
5	От 184,87 до 191,46	1	495845.31	4198062.43

Сектор	Ограничение абсолютной высоты, м	Поворотные точки		
		№	Координаты, м (система координат МСК НСО зона 4)	
			Y	X
		2	495838.61	4198166.89
		3	495821.03	4198270.06
		4	495792.78	4198370.83
		5	495754.14	4198468.10
		6	495705.54	4198560.81
		7	495647.52	4198647.93
		8	495580.71	4198728.50
		9	495505.85	4198801.66
		10	495423.76	4198866.58
		11	495335.32	4198922.58
		12	495241.51	4198969.02
		13	495143.36	4199005.42
		14	495041.96	4199031.33
		15	494938.38	4199046.51
		16	494833.80	4199050.81
		17	494729.34	4199044.11
		18	494626.14	4199026.55
		19	494525.35	4198998.31
		20	494428.07	4198959.66
		21	494335.34	4198911.06
		22	494248.22	4198853.04
		23	494167.63	4198786.22
		24	494094.48	4198711.34
		25	494029.54	4198629.23
		26	493973.55	4198540.77
		27	493927.11	4198446.93
		28	493890.73	4198348.75
		29	493864.82	4198247.33
		30	493849.65	4198143.74
		31	493845.39	4198039.12
		32	493852.08	4197934.63
		33	493869.67	4197831.42
		34	493897.94	4197730.63
		35	493936.59	4197633.32
		36	493985.20	4197540.60
		37	494043.25	4197453.47
		38	494110.08	4197372.88
		39	494184.96	4197299.73
		40	494267.08	4197234.81
		41	494355.54	4197178.83
		42	494449.37	4197132.41
		43	494547.53	4197096.04
		44	494648.95	4197070.15
		45	494752.53	4197055.01
		46	494857.12	4197050.75
		47	494961.57	4197057.49
		48	495064.77	4197075.07
		49	495165.54	4197103.34

Сектор	Ограничение абсолютной высоты, м	Поворотные точки		
		№	Координаты, м (система координат МСК НСО зона 4)	
			Y	X
		50	495262.81	4197142.02
		51	495355.51	4197190.63
		52	495442.62	4197248.68
		53	495523.18	4197315.49
		54	495596.31	4197390.38
		55	495661.23	4197472.48
		56	495717.20	4197560.93
		57	495763.62	4197654.75
		58	495799.98	4197752.90
		59	495825.88	4197854.30
		60	495841.05	4197957.85
6	184	1	495845.31	4198062.43
		1	495728.03	4197227.86
		2	495727.36	4197238.31
		3	495725.60	4197248.63
		4	495722.77	4197258.70
		5	495718.91	4197268.43
		6	495714.04	4197277.70
		7	495708.24	4197286.41
		8	495701.56	4197294.47
		9	495694.07	4197301.78
		10	495685.86	4197308.27
		11	495677.01	4197313.87
		12	495667.63	4197318.51
		13	495657.81	4197322.15
		14	495647.67	4197324.74
		15	495637.31	4197326.25
		16	495626.85	4197326.68
		17	495616.41	4197326.00
		18	495606.09	4197324.24
		19	495596.01	4197321.41
		20	495586.28	4197317.55
		21	495577.01	4197312.69
		22	495568.30	4197306.88
		23	495560.25	4197300.20
		24	495552.93	4197292.71
		25	495546.44	4197284.50
		26	495540.84	4197275.65
		27	495536.20	4197266.27
		28	495532.57	4197256.45
		29	495529.98	4197246.31
		30	495528.46	4197235.95
		31	495528.04	4197225.49
		32	495528.71	4197215.05
		33	495530.47	4197204.73
		34	495533.30	4197194.65
		35	495537.17	4197184.92
		36	495542.03	4197175.65



Сектор	Ограничение абсолютной высоты, м	Поворотные точки		
		№	Координаты, м (система координат МСК НСО зона 4)	
			Y	X
		37	495547.83	4197166.94
		38	495554.52	4197158.89
		39	495562.01	4197151.57
		40	495570.22	4197145.08
		41	495579.06	4197139.48
		42	495588.45	4197134.84
		43	495598.26	4197131.21
		44	495608.40	4197128.62
		45	495618.76	4197127.11
		46	495629.22	4197126.68
		47	495639.67	4197127.35
		48	495649.99	4197129.11
		49	495660.06	4197131.94
		50	495669.79	4197135.81
		51	495679.06	4197140.67
		52	495687.77	4197146.48
		53	495695.83	4197153.16
		54	495703.14	4197160.65
		55	495709.63	4197168.86
		56	495715.23	4197177.71
		57	495719.87	4197187.09
		58	495723.50	4197196.90
		59	495726.09	4197207.05
		60	495727.61	4197217.40
		1	495728.03	4197227.86
7	От 191,46 до 194,46	1	494433.41	4197140.30
		2	494480.30	4197103.26
		3	494568.76	4197047.28
		4	494662.59	4197000.86
		5	494760.74	4196964.50
		6	494862.17	4196938.60
		7	494965.74	4196923.46
		8	495070.34	4196919.21
		9	495174.78	4196925.95
		10	495277.99	4196943.53
		11	495378.75	4196971.82
		12	495476.03	4197010.49
		13	495568.73	4197059.12
		14	495655.83	4197117.15
		15	495736.39	4197183.98
		16	495809.52	4197258.86
		17	495874.43	4197340.98
		18	495930.39	4197429.42
		19	495976.83	4197523.24
		20	496013.18	4197621.39
		21	496039.07	4197722.78
		22	496054.25	4197826.34
		23	496058.49	4197930.92

Сектор	Ограничение абсолютной высоты, м	Поворотные точки		
		№	Координаты, м (система координат МСК НСО зона 4)	
			Y	X
		24	496051.80	4198035.38
		25	496034.21	4198138.56
		26	496005.96	4198239.31
		27	495967.32	4198336.60
		28	495918.71	4198429.30
		29	495860.69	4198516.41
		30	495793.87	4198596.99
		31	495719.02	4198670.15
		32	495636.92	4198735.06
		33	495548.49	4198791.04
		34	495470.34	4198829.75
		35	495505.85	4198801.66
		36	495580.71	4198728.50
		37	495647.52	4198647.93
		38	495705.54	4198560.81
		39	495754.14	4198468.10
		40	495792.78	4198370.83
		41	495821.03	4198270.06
		42	495838.61	4198166.89
		43	495845.31	4198062.43
		44	495841.05	4197957.85
		45	495825.88	4197854.30
		46	495799.98	4197752.90
		47	495763.62	4197654.75
		48	495717.20	4197560.93
		49	495661.23	4197472.48
		50	495596.31	4197390.38
		51	495523.18	4197315.49
		52	495442.62	4197248.68
		53	495355.51	4197190.63
		54	495262.81	4197142.02
		55	495165.54	4197103.34
		56	495064.77	4197075.07
		57	494961.57	4197057.49
		58	494857.12	4197050.75
		59	494752.53	4197055.01
		60	494648.95	4197070.15
		61	494547.53	4197096.04
		62	494449.37	4197132.41
		1	494433.41	4197140.30
8	От 191,46 до 200,18	1	496345.29	4198068.26
		2	496335.24	4198224.94
		3	496308.88	4198379.69
		4	496266.50	4198530.83
		5	496208.55	4198676.74
		6	496135.66	4198815.80
		7	496048.64	4198946.48
		8	495948.43	4199067.33

Сектор	Ограничение абсолютной высоты, м	Поворотные точки		
		№	Координаты, м (система координат МСК НСО зона 4)	
			Y	X
		9	495836.15	4199177.07
		10	495713.02	4199274.45
		11	495580.37	4199358.46
		12	495439.66	4199428.13
		13	495292.45	4199482.74
		14	495140.35	4199521.63
		15	494984.98	4199544.41
		16	494828.11	4199550.86
		17	494671.43	4199540.83
		18	494516.62	4199514.51
		19	494365.44	4199472.15
		20	494219.50	4199414.19
		21	494080.41	4199341.30
		22	493949.71	4199254.26
		23	493828.82	4199154.04
		24	493719.09	4199041.72
		25	493621.67	4198918.54
		26	493537.67	4198785.83
		27	493468.00	4198645.07
		28	493413.43	4198497.79
		29	493374.56	4198345.63
		30	493351.80	4198190.24
		31	493345.41	4198033.29
		32	493355.45	4197876.54
		33	493381.84	4197721.71
		34	493424.24	4197570.50
		35	493482.23	4197424.53
		36	493555.16	4197285.43
		37	493642.23	4197154.72
		38	493742.49	4197033.85
		39	493854.82	4196924.11
		40	493978.01	4196826.74
		41	494110.70	4196742.77
		42	494251.46	4196673.14
		43	494398.70	4196618.60
		44	494550.83	4196579.77
		45	494706.21	4196557.07
		46	494863.09	4196550.70
		47	495019.76	4196560.81
		48	495174.56	4196587.20
		49	495325.71	4196629.63
		50	495471.61	4196687.65
		51	495610.66	4196760.58
		52	495741.31	4196847.66
		53	495862.14	4196947.89
		54	495971.83	4197060.22
		55	496069.20	4197183.37
		56	496153.15	4197316.05

Сектор	Ограничение абсолютной высоты, м	Поворотные точки		
		№	Координаты, м (система координат МСК НСО зона 4)	
			Y	X
		57	496222.77	4197456.76
		58	496277.31	4197603.99
		59	496316.15	4197756.07
		60	496338.90	4197911.40
		1	496345.29	4198068.26
9	От 200,18 до 203,19	1	494164.93	4196715.94
		2	494191.23	4196695.16
		3	494323.92	4196611.21
		4	494464.68	4196541.58
		5	494611.93	4196487.05
		6	494764.06	4196448.23
		7	494919.43	4196425.54
		8	495076.32	4196419.16
		9	495232.99	4196429.28
		10	495387.80	4196455.68
		11	495538.93	4196498.10
		12	495684.83	4196556.13
		13	495823.88	4196629.07
		14	495954.52	4196716.15
		15	496075.38	4196816.37
		16	496185.05	4196928.71
		17	496282.41	4197051.87
		18	496366.36	4197184.55
		19	496435.98	4197325.26
		20	496490.49	4197472.48
		21	496529.35	4197624.57
		22	496552.10	4197779.90
		23	496558.47	4197936.77
		24	496548.44	4198093.44
		25	496522.06	4198248.20
		26	496479.66	4198399.34
		27	496421.72	4198545.24
		28	496348.83	4198684.29
		29	496261.80	4198814.97
		30	496161.59	4198935.83
		31	496049.32	4199045.56
		32	495926.15	4199142.95
		33	495793.51	4199226.94
		34	495738.93	4199253.96
		35	495836.15	4199177.07
		36	495948.43	4199067.33
		37	496048.64	4198946.48
		38	496135.66	4198815.80
		39	496208.55	4198676.74
		40	496266.50	4198530.83
		41	496308.88	4198379.69
		42	496335.24	4198224.94
		43	496345.29	4198068.26

Сектор	Ограничение абсолютной высоты, м	Поворотные точки		
		№	Координаты, м (система координат МСК НСО зона 4)	
			Y	X
		44	496338.90	4197911.40
		45	496316.15	4197756.07
		46	496277.31	4197603.99
		47	496222.77	4197456.76
		48	496153.15	4197316.05
		49	496069.20	4197183.37
		50	495971.83	4197060.22
		51	495862.14	4196947.89
		52	495741.31	4196847.66
		53	495610.66	4196760.58
		54	495471.61	4196687.65
		55	495325.71	4196629.63
		56	495174.56	4196587.20
		57	495019.76	4196560.81
		58	494863.09	4196550.70
		59	494706.21	4196557.07
		60	494550.83	4196579.77
		61	494398.70	4196618.60
		62	494251.46	4196673.14
		1	494164.93	4196715.94
10	От 200,18 до 208,91	1	496845.27	4198074.09
		2	496831.88	4198282.98
		3	496796.73	4198489.31
		4	496740.23	4198690.82
		5	496662.97	4198885.36
		6	496565.80	4199070.76
		7	496449.78	4199244.99
		8	496316.17	4199406.14
		9	496166.49	4199552.47
		10	496002.31	4199682.32
		11	495825.47	4199794.32
		12	495637.86	4199887.23
		13	495441.58	4199960.06
		14	495238.79	4200011.94
		15	495031.64	4200042.31
		16	494822.48	4200050.94
		17	494613.56	4200037.59
		18	494407.15	4200002.51
		19	494205.57	4199946.04
		20	494010.98	4199868.77
		21	493825.51	4199771.60
		22	493651.24	4199655.54
		23	493490.05	4199521.92
		24	493343.72	4199372.15
		25	493213.82	4199207.91
		26	493101.80	4199030.96
		27	493008.91	4198843.25
		28	492936.14	4198646.87

Сектор	Ограничение абсолютной высоты, м	Поворотные точки		
		№	Координаты, м (система координат МСК НСО зона 4)	
			Y	X
		29	492884.31	4198443.97
		30	492853.95	4198236.75
		31	492845.43	4198027.46
		32	492858.83	4197818.43
		33	492894.01	4197611.98
		34	492950.55	4197410.34
		35	493027.88	4197215.70
		36	493125.12	4197030.22
		37	493241.23	4196855.92
		38	493374.93	4196694.76
		39	493524.71	4196548.43
		40	493688.97	4196418.61
		41	493865.90	4196306.64
		42	494053.59	4196213.82
		43	494249.92	4196141.11
		44	494452.76	4196089.36
		45	494659.94	4196059.09
		46	494869.11	4196050.62
		47	495078.01	4196064.12
		48	495284.40	4196099.31
		49	495485.94	4196155.91
		50	495680.46	4196233.29
		51	495865.85	4196330.55
		52	496040.04	4196446.64
		53	496201.14	4196580.29
		54	496347.37	4196730.07
		55	496477.18	4196894.29
		56	496589.11	4197071.18
		57	496681.93	4197258.80
		58	496754.64	4197455.09
		59	496806.42	4197657.86
		60	496836.75	4197864.95
		1	496845.27	4198074.09
11	От 208,91 до 211,95	1	493896.57	4196291.47
		2	493902.19	4196287.03
		3	494079.15	4196175.07
		4	494266.83	4196082.27
		5	494463.17	4196009.53
		6	494666.01	4195957.79
		7	494873.19	4195927.56
		8	495082.37	4195919.06
		9	495291.25	4195932.57
		10	495497.66	4195967.79
		11	495699.19	4196024.39
		12	495893.71	4196101.77
		13	496079.09	4196199.04
		14	496253.27	4196315.15
		15	496414.37	4196448.79

Сектор	Ограничение абсолютной высоты, м	Поворотные точки		
		№	Координаты, м (система координат МСК НСО зона 4)	
			Y	X
		16	496560.59	4196598.58
		17	496690.42	4196762.79
		18	496802.33	4196939.69
		19	496895.15	4197127.33
		20	496967.84	4197323.61
		21	497019.61	4197526.39
		22	497049.96	4197733.47
		23	497058.46	4197942.61
		24	497045.07	4198151.51
		25	497009.89	4198357.83
		26	496953.40	4198559.33
		27	496876.14	4198753.88
		28	496778.96	4198939.27
		29	496662.94	4199113.51
		30	496529.31	4199274.64
		31	496379.62	4199420.97
		32	496215.45	4199550.81
		33	496038.60	4199662.83
		34	496007.44	4199678.27
		35	496166.49	4199552.47
		36	496316.17	4199406.14
		37	496449.78	4199244.99
		38	496565.80	4199070.76
		39	496662.97	4198885.36
		40	496740.23	4198690.82
		41	496796.73	4198489.31
		42	496831.88	4198282.98
		43	496845.27	4198074.09
		44	496836.75	4197864.95
		45	496806.42	4197657.86
		46	496754.64	4197455.09
		47	496681.93	4197258.80
		48	496589.11	4197071.18
		49	496477.18	4196894.29
		50	496347.37	4196730.07
		51	496201.14	4196580.29
		52	496040.04	4196446.64
		53	495865.85	4196330.55
		54	495680.46	4196233.29
		55	495485.94	4196155.91
		56	495284.40	4196099.31
		57	495078.01	4196064.12
		58	494869.11	4196050.62
		59	494659.94	4196059.09
		60	494452.76	4196089.36
		61	494249.92	4196141.11
		62	494053.59	4196213.82
		1	493896.57	4196291.47

Сектор	Ограничение абсолютной высоты, м	Поворотные точки		
		№	Координаты, м (система координат МСК НСО зона 4)	
			Y	X
12	От 208,91 до 220,65	1	497558.43	4197948.46
		2	497541.69	4198209.56
		3	497497.75	4198467.45
		4	497427.13	4198719.32
		5	497330.55	4198962.49
		6	497209.09	4199194.23
		7	497064.07	4199412.01
		8	496897.08	4199613.44
		9	496709.98	4199796.35
		10	496504.77	4199958.66
		11	496283.72	4200098.69
		12	496049.22	4200214.82
		13	495803.88	4200305.88
		14	495550.39	4200370.73
		15	495291.46	4200408.73
		16	495030.01	4200419.52
		17	494768.87	4200402.83
		18	494510.84	4200359.02
		19	494258.86	4200288.43
		20	494015.62	4200191.84
		21	493783.78	4200070.38
		22	493565.93	4199925.31
		23	493364.43	4199758.28
		24	493181.51	4199571.06
		25	493019.12	4199365.74
		26	492879.10	4199144.53
		27	492762.98	4198909.88
		28	492672.01	4198664.36
		29	492607.23	4198410.71
		30	492569.28	4198151.66
		31	492558.64	4197890.02
		32	492575.39	4197628.70
		33	492619.38	4197370.61
		34	492690.08	4197118.54
		35	492786.75	4196875.22
		36	492908.33	4196643.34
		37	493053.48	4196425.47
		38	493220.62	4196224.00
		39	493407.87	4196041.09
		40	493613.22	4195878.82
		41	493834.40	4195738.88
		42	494069.02	4195622.88
		43	494314.45	4195531.99
		44	494568.01	4195467.31
		45	494826.99	4195429.54
		46	495088.46	4195418.96
		47	495349.58	4195435.86
		48	495607.56	4195479.91



Сектор	Ограничение абсолютной высоты, м	Поворотные точки		
		№	Координаты, м (система координат МСК НСО зона 4)	
			Y	X
		49	495859.47	4195550.67
		50	496102.61	4195647.43
		51	496334.33	4195769.01
		52	496552.05	4195914.17
		53	496753.41	4196081.23
		54	496936.18	4196268.47
		55	497098.42	4196473.75
		56	497238.31	4196694.86
		57	497354.32	4196929.38
		58	497445.19	4197174.74
		59	497509.90	4197428.20
		60	497547.80	4197687.04
		1	497558.43	4197948.46
13	От 200,65 до 229,38	1	498058.42	4197954.31
		2	498038.33	4198267.61
		3	497985.60	4198577.06
		4	497900.87	4198879.29
		5	497784.98	4199171.08
		6	497639.25	4199449.16
		7	497465.24	4199710.50
		8	497264.86	4199952.20
		9	497040.36	4200171.70
		10	496794.13	4200366.50
		11	496528.89	4200534.55
		12	496247.50	4200673.94
		13	495953.11	4200783.20
		14	495648.93	4200861.06
		15	495338.21	4200906.68
		16	495024.47	4200919.66
		17	494711.10	4200899.66
		18	494401.46	4200847.09
		19	494099.08	4200762.42
		20	493807.18	4200646.53
		21	493528.95	4200500.78
		22	493267.52	4200326.73
		23	493025.70	4200126.28
		24	492806.18	4199901.60
		25	492611.30	4199655.20
		26	492443.26	4199389.73
		27	492303.89	4199108.13
		28	492194.73	4198813.49
		29	492116.98	4198509.08
		30	492071.43	4198198.18
		31	492058.66	4197884.18
		32	492078.77	4197570.56
		33	492131.56	4197260.82
		34	492216.40	4196958.30
		35	492332.43	4196666.29

Сектор	Ограничение абсолютной высоты, м	Поворотные точки		
		№	Координаты, м (система координат МСК НСО зона 4)	
			Y	X
		36	492478.33	4196388.02
		37	492652.53	4196126.56
		38	492853.12	4195884.77
		39	493077.83	4195665.28
		40	493324.26	4195470.54
		41	493589.70	4195302.64
		42	493871.26	4195163.43
		43	494165.79	4195054.39
		44	494470.07	4194976.81
		45	494780.86	4194931.49
		46	495094.61	4194918.83
		47	495407.96	4194939.14
		48	495717.53	4194992.01
		49	496019.81	4195076.95
		50	496311.57	4195193.07
		51	496589.62	4195339.00
		52	496850.87	4195513.21
		53	497092.48	4195713.71
		54	497311.79	4195938.40
		55	497506.46	4196184.72
		56	497674.31	4196450.06
		57	497813.51	4196731.47
		58	497922.54	4197025.89
		59	498000.18	4197330.02
		60	498045.66	4197640.62
		1	498058.42	4197954.31

Ограничения вводятся в отношении вновь создаваемых и реконструируемых объектов.

33. В соответствии с подпунктом 5 пункта 3 статьи 47 Воздушного кодекса Российской Федерации (Собрание законодательства Российской Федерации, 1997, № 12, ст. 1383; 2021, № 24, ст. 4209) в границах пятой подзоны запрещается размещать опасные производственные объекты, функционирование которых может повлиять на безопасность полетов воздушных судов.

34. В соответствии с пунктом 1 приложения № 1 к Федеральному закону от 21 июля 1997 г. № 116-ФЗ «О промышленной безопасности опасных производственных объектов» (Собрание законодательства Российской Федерации, 1997, № 30, ст. 3588; 2016, № 23, ст. 3294) (далее – Федеральный закон № 116-ФЗ) устанавливаются ограничения на размещение опасных производственных объектов, на которых получают, используются, перерабатываются, образуются, хранятся, транспортируются, уничтожаются опасные вещества следующих видов:

- воспламеняющиеся вещества;
- окисляющие вещества;
- горючие вещества;

взрывчатые вещества.

35. Опасные производственные объекты 1 – 4 классов опасности, определенные Федеральным законом № 116-ФЗ, функционирование которых может повлиять на безопасность полетов воздушных судов (компрессорные станции магистральных газопроводов, магистральные трубопроводы сжиженных углеводородных газов, склады вооружений и боеприпасов, атомные электростанции), должны располагаться за пределами границы пятой подзоны, определенной с учетом максимального радиуса зон поражения в случаях происшествий техногенного характера на опасных производственных объектах.

36. Отсутствие влияния на безопасность воздушных судов в границах пятой подзоны приаэродромной территории устанавливается на основании декларации промышленной безопасности опасного производственного объекта 1 – 4 классов, подготовленной в соответствии с Федеральным законом № 116-ФЗ. При невозможности соблюдения нормативных расстояний сооружение опасных производственных объектов должно выполняться на основании специальных технических условий (далее – СТУ), разработанных для конкретного объекта капитального строительства и содержащих дополнительные технические требования, обеспечивающие безопасную эксплуатацию и функционирование объектов и сооружения. Данные СТУ разрабатываются в соответствии с приказом Минстроя России от 30 ноября 2020 г. № 734/пр «Об утверждении Порядка разработки и согласования специальных технических условий для разработки проектной документации на объект капитального строительства» (зарегистрирован Минюстом России 18 декабря 2021 г., регистрационный № 61581) (согласно пункту 2 приказа Минстроя России от 30 ноября 2020 г. № 734/пр настоящий документ действует до 1 сентября 2026 г.).

Ограничения вводятся в отношении вновь создаваемых и реконструируемых объектов.

37. В соответствии с подпунктом 6 пункта 3 статьи 47 Воздушного кодекса Российской Федерации (Собрание законодательства Российской Федерации, 1997, № 12, ст. 1383; 2021, № 24, ст. 4209) установлено, что в границах шестой подзоны запрещается размещать объекты, способствующие привлечению и массовому скоплению птиц.

38. В указанной подзоне запрещается размещение объектов, способствующих привлечению и массовому скоплению птиц: зернохранилищ и предприятий по переработке зерна (элеваторы, мельницы), предприятий по производству кормов открытого типа, звероводческих ферм, скотобоен, свинарников, коровников, птицеферм, свалок и любых объектов обращения с отходами, мест разведения птиц, рыбных хозяйств, скотомогильников и других объектов, и/или осуществление видов деятельности, способствующих массовому скоплению птиц, в соответствии с законодательством Российской Федерации.

39. Допускается проведение строительства объектов животноводческого, в том числе свиноводческого, птицеводческого и рыбного направления, осуществление деятельности и сохранение существующих объектов, их эксплуатация (в том числе капитальный ремонт, модернизация, техническое перевооружение, реконструкция) при условии проведения мероприятий по предупреждению скопления птиц с учетом эколого-орнитологических заключений в соответствии с требованиями законодательства Российской Федерации.

Ограничения вводятся в отношении вновь создаваемых и реконструируемых объектов.

40. В соответствии с подпунктом 7 пункта 3 статьи 47 Воздушного кодекса Российской Федерации (Собрание законодательства Российской Федерации, 1997, № 12, ст. 1383; 2021, № 24, ст. 4209) в границах седьмой подзоны ввиду превышения уровня шумового воздействия запрещается размещать объекты, виды которых в зависимости от их функционального назначения определяются уполномоченным Правительством Российской Федерации федеральным органом исполнительной власти при установлении соответствующей приаэродромной территории с учетом требований законодательства в области обеспечения санитарно-эпидемиологического благополучия населения, если иное не установлено федеральными законами.

41. В седьмой подзоне не допускается размещение жилых домов, домов отдыха, пансионатов, домов-интернатов для престарелых и инвалидов, дошкольных образовательных организаций и других образовательных организаций, больниц и санаториев. Пунктом 3.2 статьи 47 Воздушного кодекса Российской Федерации (Собрание законодательства Российской Федерации, 1997, № 12, ст. 1383; 2021, № 24, ст. 4209) установлено, что при строительстве, реконструкции и эксплуатации отдельных видов объектов капитального строительства возможно размещение отдельных видов объектов при реализации мер по предупреждению и (или) устранению негативного физического воздействия и по результатам расчета и оценки рисков для здоровья человека, проведенных в соответствии с санитарно-эпидемиологическими требованиями.

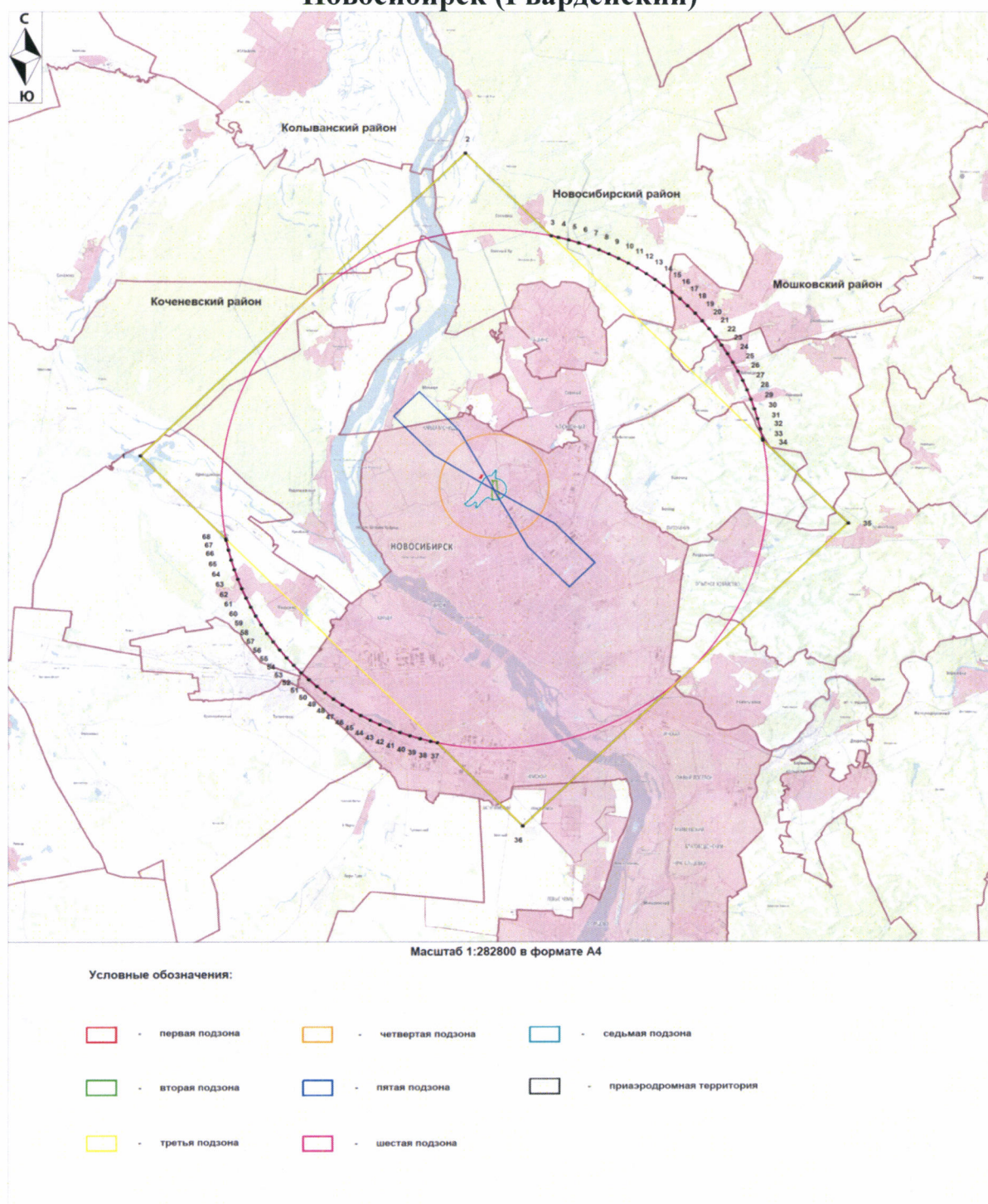
В соответствии с частью 13 статьи 4 Федерального закона № 135-ФЗ (Собрание законодательства Российской Федерации, 2017, № 27, ст. 3932; 2022, № 18, ст. 3010) вышеуказанные ограничения использования земельных участков и (или) расположенных на них объектов недвижимости и осуществления экономической и иной деятельности, установленные в седьмой подзоне ПАТ, не применяются в отношении земельных участков и (или) расположенных на них объектов недвижимости, права на которые возникли у граждан или юридических лиц до дня установления седьмой подзоны приаэродромной территории, а также в отношении объектов недвижимости, разрешение на строительство которых получено до установления этой подзоны, или в

случаях, если для строительства, реконструкции указанных объектов недвижимости не требуется выдача разрешения на строительство в отношении объектов недвижимости, строительство которых начато до установления этой подзоны. Возмещение убытков указанным лицам в связи с установлением седьмой подзоны ПАТ не осуществляется.

42. За пределами ПАТ аэродромная деятельность не должна оказывать прямого или косвенного негативного воздействия на здоровье граждан.

Приложение № 1  
к Приаэродромной территории  
аэродрома Новосибирск  
(Гвардейский), утвержденной  
приказом Федеральной службы  
войск национальной гвардии  
Российской Федерации  
от 05.08.2022 № 245

**Общая карта-схема границ приаэродромной территории аэродрома  
Новосибирск (Гвардейский)**

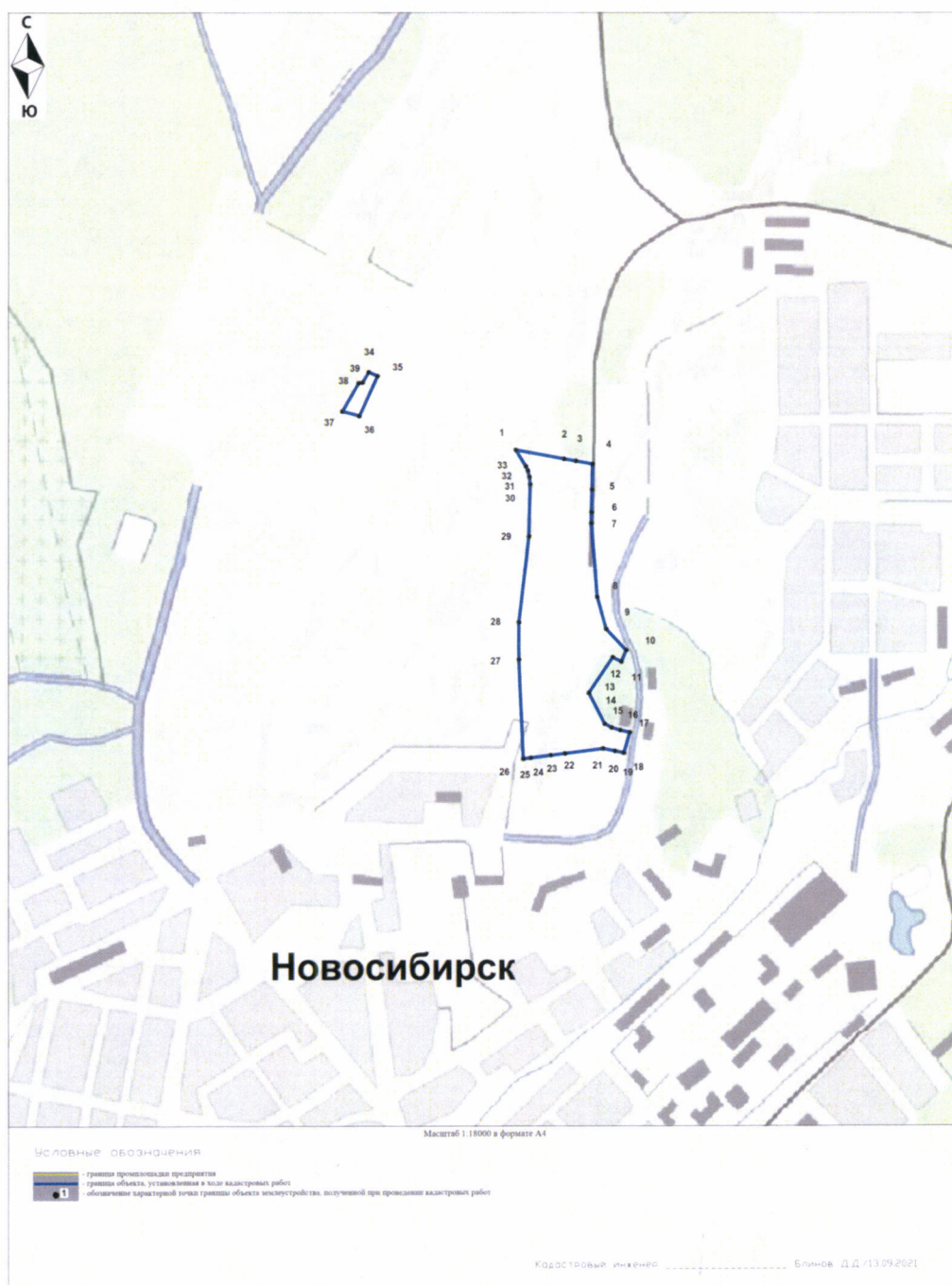




## Приложение № 2

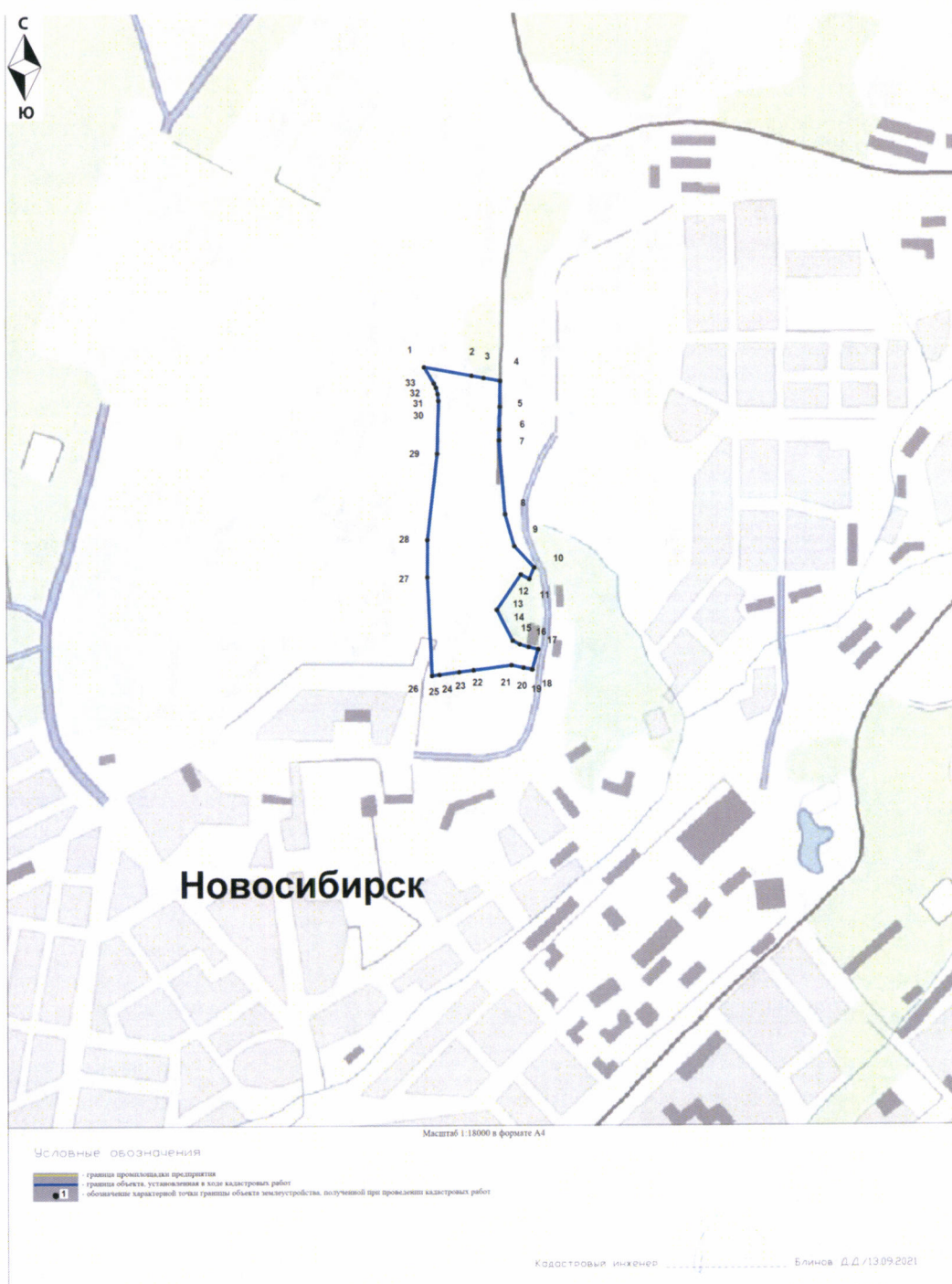
к Приаэродромной территории  
аэродрома Новосибирск  
(Гвардейский), утвержденной  
приказом Федеральной службы  
войск национальной гвардии  
Российской Федерации  
от 05.08.2022 № 245

**Карта-схема границ первой подзоны приаэродромной территории  
аэродрома Новосибирск (Гвардейский)**



Приложение № 3  
к Приаэродромной территории  
аэродрома Новосибирск  
(Гвардейский), утвержденной  
приказом Федеральной службы  
войск национальной гвардии  
Российской Федерации  
от 05.08.2022 № 245

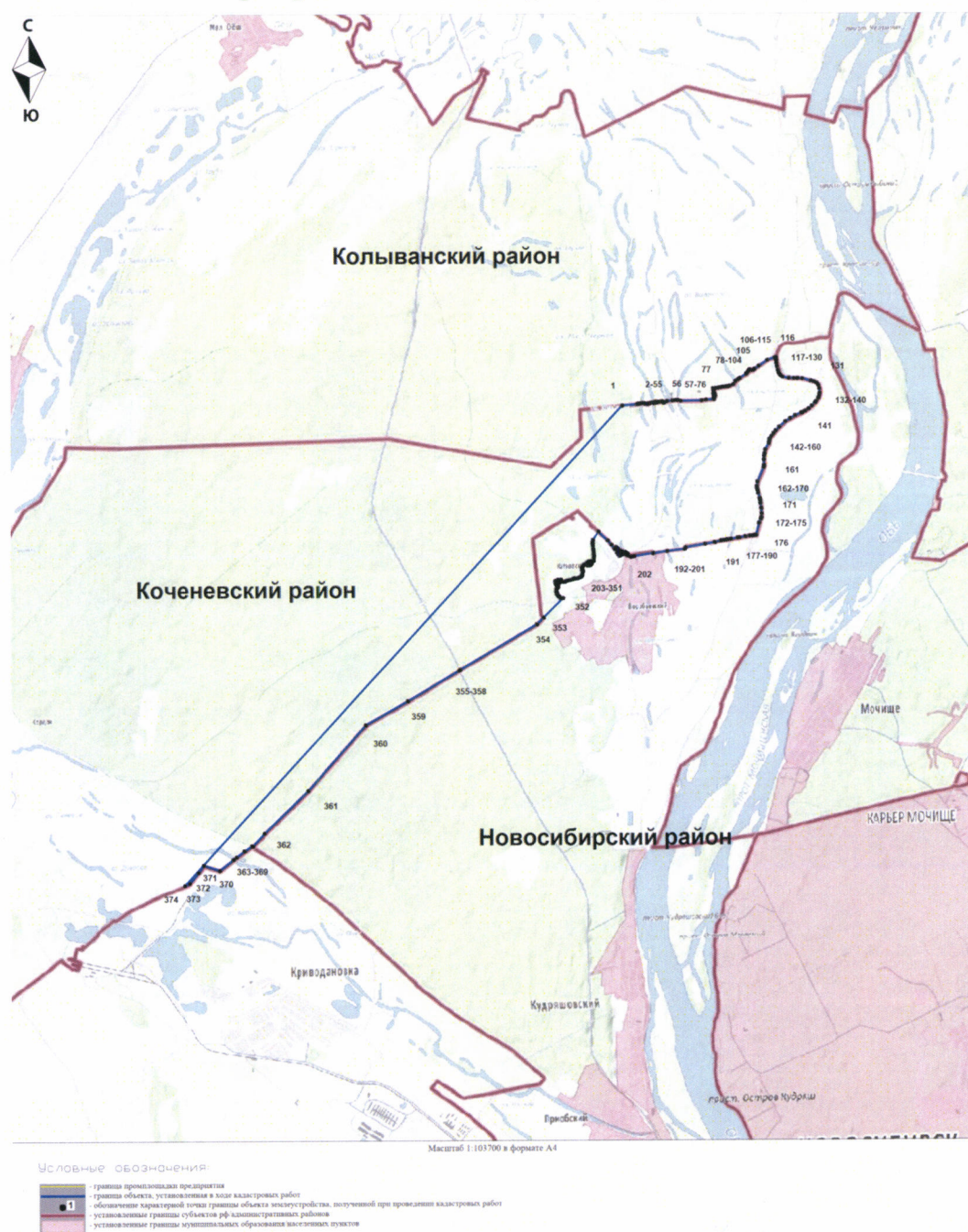
**Карта-схема границ второй подзоны приаэродромной территории  
аэродрома Новосибирск (Гвардейский)**



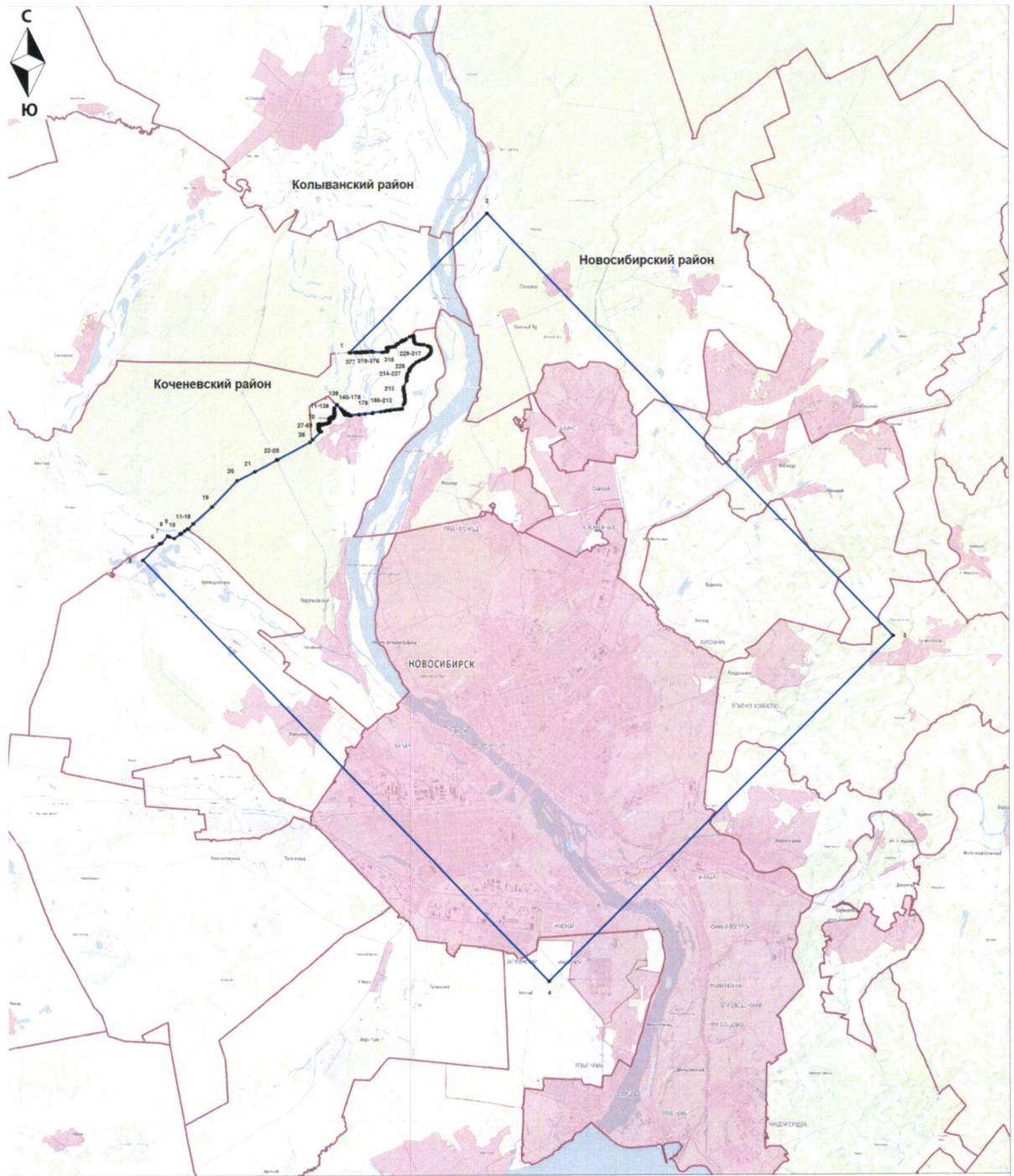


Приложение № 4  
к Приаэродромной территории  
аэродрома Новосибирск  
(Гвардейский), утвержденной  
приказом Федеральной службы  
войск национальной гвардии  
Российской Федерации  
от 05.08.2022 № 245

**Карта-схема границ третьей подзоны приаэродромной территории  
аэродрома Новосибирск (Гвардейский)**







#### Условные обозначения:

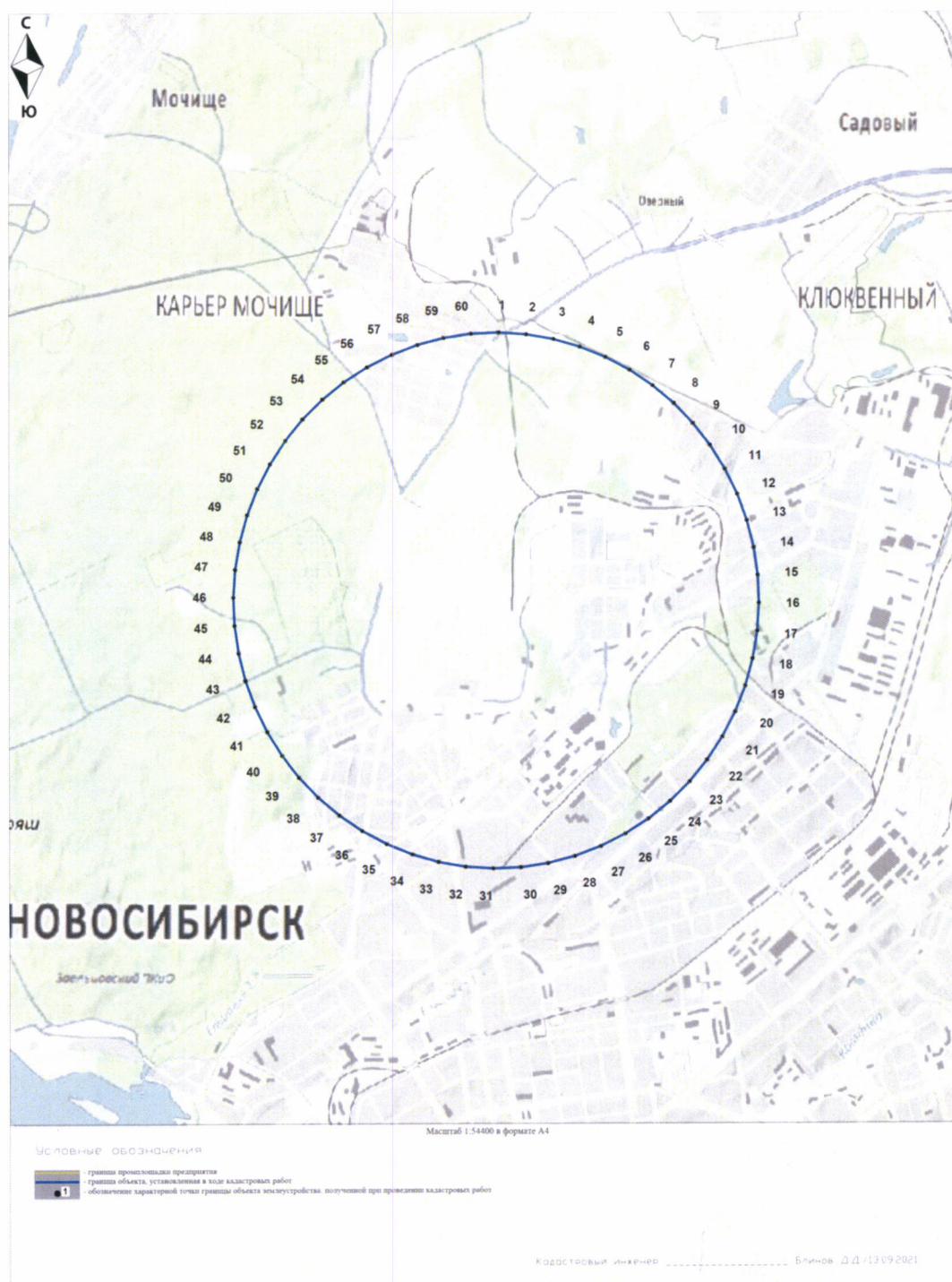
- граница промышленности предприятия
- граница объекта, установленная в ходе кадастровых работ
- обозначение характерной точки границы объекта изъятия, полученной при проведении кадастровых работ
- установленные границы субъектов РФ административных районов
- установленные границы муниципальных образований населенных пунктов

Кадастровый инженер ..... Блинов Д.Д./22.10.2021



Приложение № 5  
к Приаэродромной территории  
аэродрома Новосибирск  
(Гвардейский), утвержденной  
приказом Федеральной службы  
войск национальной гвардии  
Российской Федерации  
от 05.08.2022 № 245

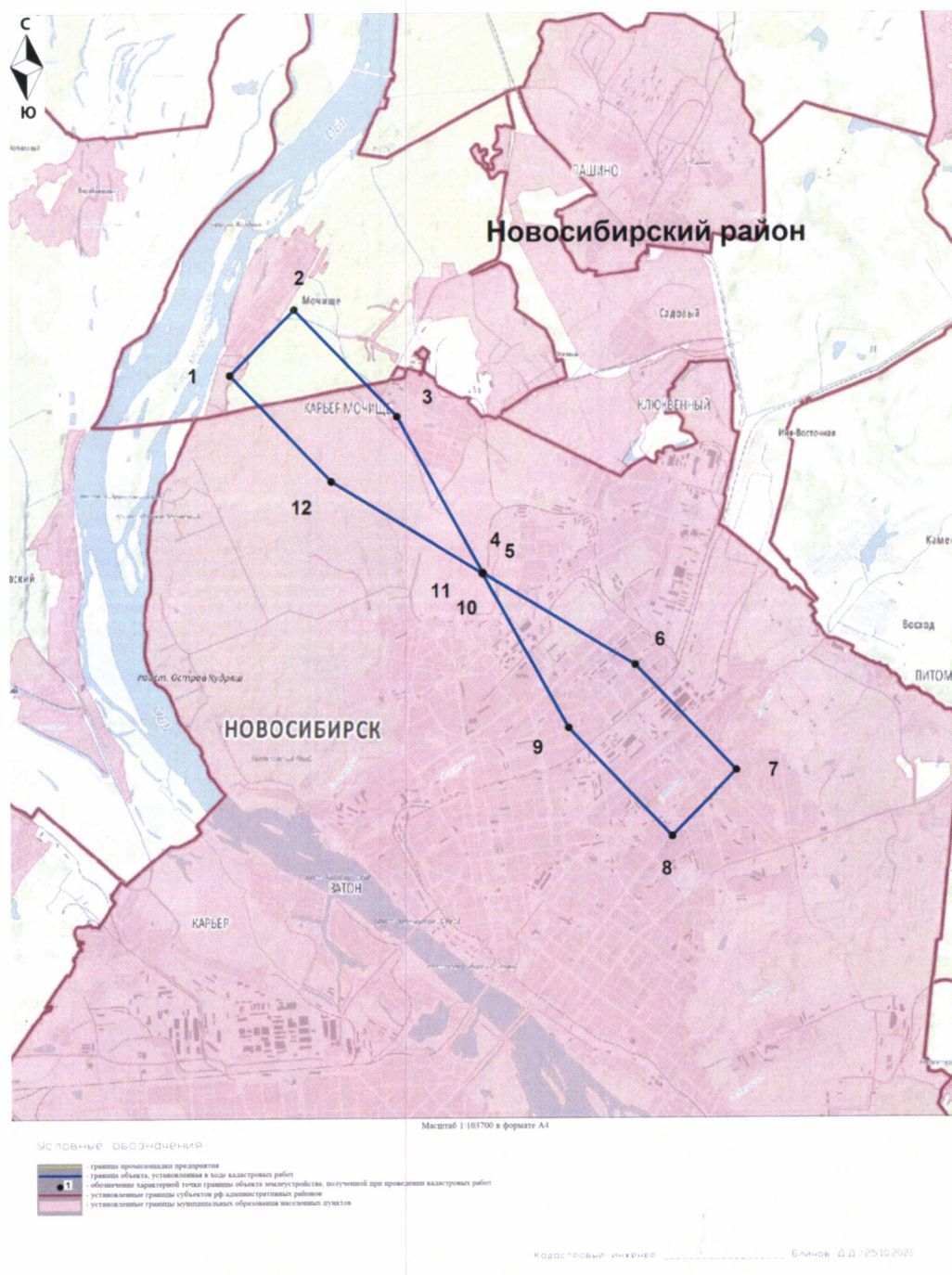
**Карта-схема границ четвертой подзоны приаэродромной территории  
аэродрома Новосибирск (Гвардейский)**





Приложение № 6  
к Приаэродромной территории  
аэродрома Новосибирск  
(Гвардейский), утвержденной  
приказом Федеральной службы  
войск национальной гвардии  
Российской Федерации  
от 05.08.2022 № 245

**Карта-схема границ пятой подзоны приаэродромной территории  
аэродрома Новосибирск (Гвардейский)**





Колыванский район

Коченевский район

Новосибирский район

Кривдановка

Вудяковский

Мочище

КАРЬЕР МОЧИЩЕ

Условные обозначения

граница промышленной территории

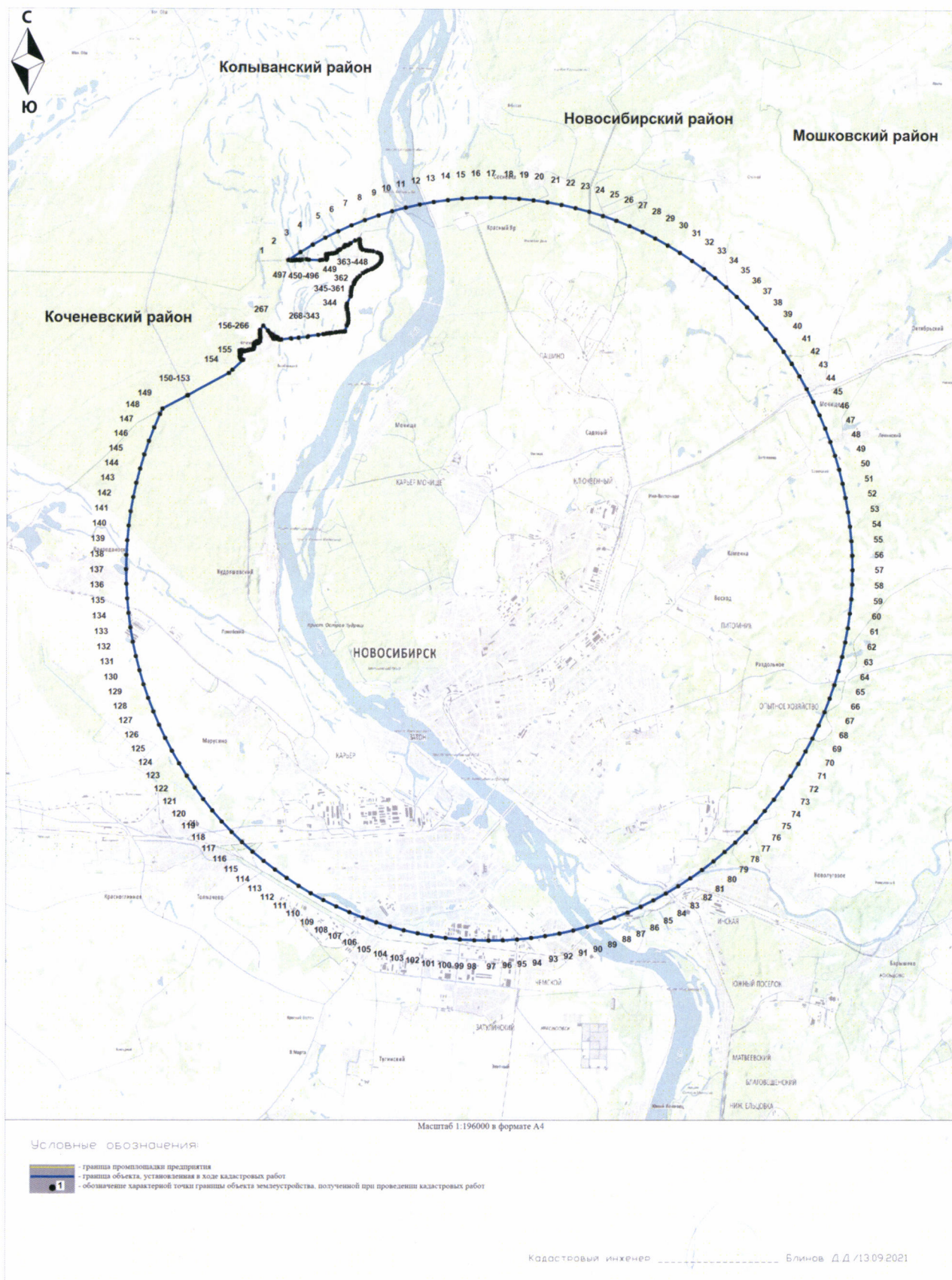
граница объекта, установленная в ходе кадастровых работ

обозначение характерной точки границы объекта землеустройства, полученной при проведении кадастровых работ

Масштаб 1:90700 в формате А4

Кадастровый инженер ..... Блинков Д.Д./13.09.2021







Приложение № 8  
к Приаэродромной территории  
аэродрома Новосибирск  
(Гвардейский), утвержденной  
приказом Федеральной службы  
войск национальной гвардии  
Российской Федерации  
от 05.08.2022 № 245

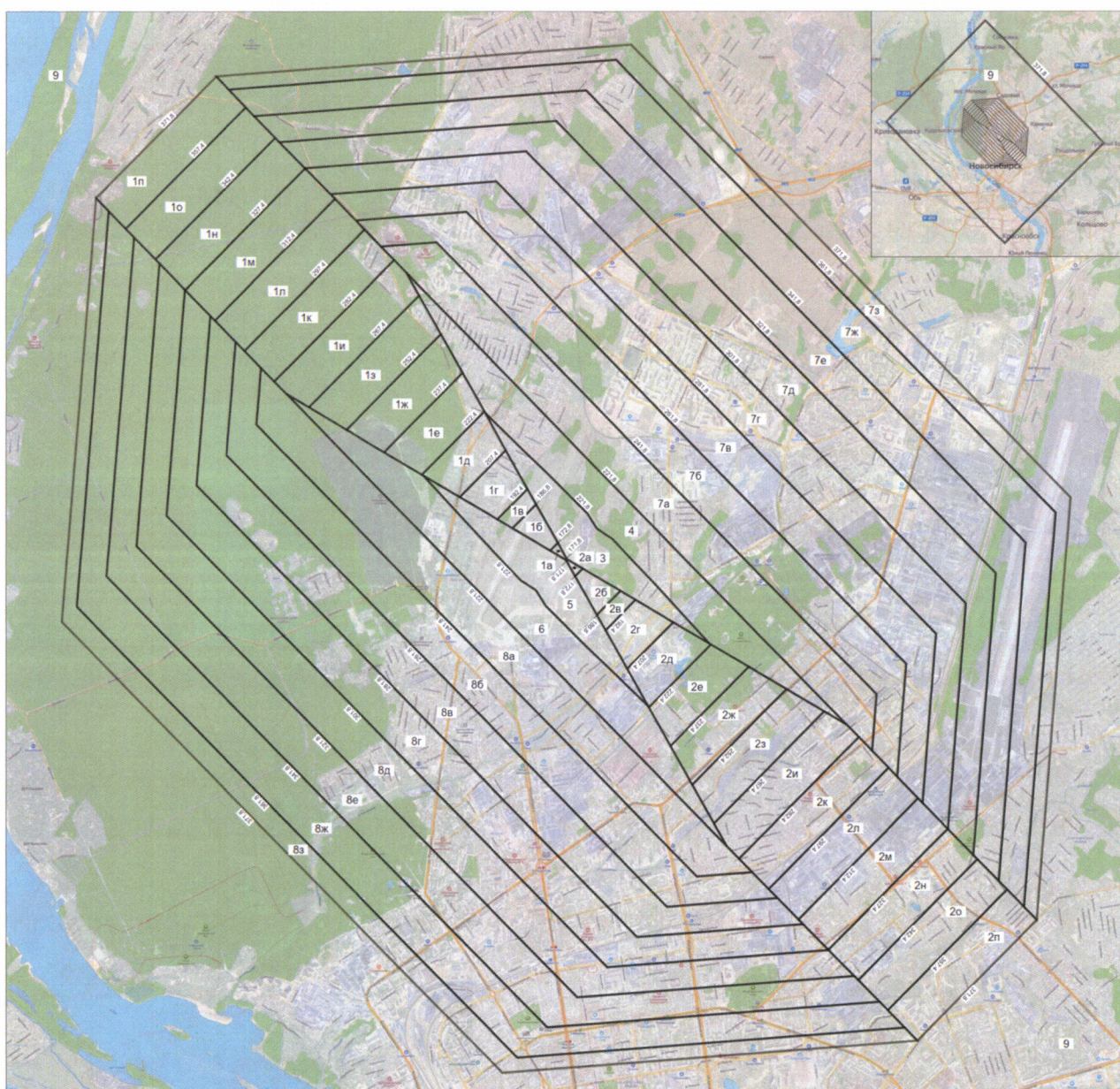
**Карта-схема границ седьмой подзоны приаэродромной территории  
аэродрома Новосибирск (Гвардейский)**





Приложение № 9  
к Приаэродромной территории  
аэродрома Новосибирск  
(Гвардейский), утвержденной  
приказом Федеральной службы  
войск национальной гвардии  
Российской Федерации  
от 05.08.2022 № 245

**Карта-схема секторов третьей подзоны приаэродромной территории  
аэродрома Новосибирск (Гвардейский)**





Приложение № 10  
к Приаэродромной территории  
аэродрома Новосибирск  
(Гвардейский), утвержденной  
приказом Федеральной службы  
войск национальной гвардии  
Российской Федерации  
от 05.08.2022 № 245

**Карта-схема сводных ограничений от ненаправленных средств  
радио-технического обеспечения полетов аэродрома Новосибирск  
(Гвардейский)**

