ВЗАМЕН РАЗОСЛАННОГО

МИНИСТЕРСТВО ЮСТИЦИИ РОССИЙСКОЙ ФЕДЕРАЦИИ
ЗАРЕГИСТРИРОВАНО
Регистрационный № 74433
от "25" июля 2023 г.

МИНИСТЕРСТВО КУЛЬТУРЫ РОССИЙСКОЙ ФЕДЕРАЦИИ

ПРИКАЗ

от 11 мая 2023 Москва № 1311

Об утверждении границ зон охраны объекта культурного наследия федерального значения «Ансамбль Казанского кремля», XV – первая четверть XX вв. (Республика Татарстан (Татарстан), включенного в Список всемирного наследия, особых режимов использования земель и требований к градостроительным регламентам в границах территорий данных зон

В соответствии с подпунктом 16 пункта 1 статьи 9, абзацем первым пункта 3 статьи 34 Федерального закона от 25 июня 2002 г. № 73-ФЗ «Об объектах культурного наследия (памятниках истории и культуры) народов Российской Федерации» и пунктом 13 Положения о зонах охраны объектов культурного наследия (памятников истории и культуры) народов Российской Федерации, утвержденного постановлением Правительства Российской Федерации от 12 сентября 2015 г. № 972, п р и к а з ы в а ю:

1. Утвердить границы зон охраны объекта культурного наследия федерального значения «Ансамбль Казанского кремля», XV – первая четверть XX вв. (Республика Татарстан (Татарстан), включенного в Список всемирного наследия, согласно приложению № 1 к настоящему приказу.

2. Утвердить особые режимы использования земель и требования к градостроительным регламентам в границах зон охраны объекта культурного наследия федерального значения «Ансамбль Казанского кремля», XV – первая четверть XX вв. (Республика Татарстан (Татарстан), включенного в Список всемирного наследия, согласно приложению № 2 к настоящему приказу.

3. Признать утратившими силу:

приказ Министерства культуры Российской Федерации от 28 июля 2020 г. № 845 «Об установлении границ зон охраны объекта культурного наследия федерального значения «Ансамбль Казанского кремля», XV – первая четверть XX вв. (Республика Татарстан (Татарстан)), включенного в Список всемирного наследия, об утверждении требований к градостроительным регламентам в границах территорий данных зон, и о признании утратившим силу приказа Минкультуры России от 08.09.2015 № 2367» (зарегистрирован Министерством юстиции Российской Федерации 24 августа 2020 г., регистрационный № 59415);

приказ Министерства культуры Российской Федерации от 13 января 2022 г. № 44 «О внесении изменения в приложение № 1 к приказу Министерства культуры Российской Федерации от 28 июля 2020 г. № 845 «Об установлении границ зон охраны объекта культурного наследия федерального значения «Ансамбль Казанского кремля», XV – первая четверть XX вв. (Республика Татарстан (Татарстан)), включенного в Список всемирного наследия, об утверждении требований к градостроительным регламентам в границах территорий данных зон, и о признании утратившим силу приказа Минкультуры России от 08.09.2015 № 2367» (зарегистрирован Министерством юстиции Российской Федерации 25 февраля 2022 г., регистрационный № 67492).

4. Контроль за исполнением настоящего приказа возложить на первого заместителя Министра культуры Российской Федерации С.Г. Обрывалина.

Министр О.Б. Любимова

Приложение № 1

к приказу Минкультуры России

от «11» мая 2023 г. № 1311

Границы зон охраны объекта культурного наследия федерального значения «Ансамбль Казанского кремля», XV – первая четверть XX вв. (Республика Татарстан (Татарстан), включенного в Список всемирного наследия

1. Границы охранной зоны – ОЗ проходят:

Прохождение границы		Описание границы
от точки	до точки	
1	14	от точки 1, расположенной на пересечении ул. Саид-Галеева и ул. Ташаяк (четная сторона), в северо-восточном направлении вдоль ул. Ташаяк до точки 14, расположенной на пересечении ул. Ташаяк и ул. Лево-Булачной на углу границы площади перед Центральным стадионом;
14	39	от точки 14 по границе площади перед Центральным стадионом и далее по внутриквартальным границам земельных участков в северо-западном направлении до точки 39, расположенной на Кремлевской набережной напротив здания Казанского государственного цирка;
39	90	от точки 39 в северо-восточном направлении вдоль Кремлевской набережной, пересекая развязку с Ленинской дамбой, далее по контуру Кремлевского холма и по внутриквартальным границам земельных участков по границе Кремлевской набережной до точки 90, расположенной напротив дома № 3 по ул. Федосеевской со стороны Кремлевской набережной;
90	103	от точки 90 в юго-восточном направлении, пересекая ул. Федосеевскую, по внутриквартальной границе земельного участка, далее по ул. Япеева (нечетная сторона) и, пересекая ее, до точки 103, расположенной на пересечении ул. Нагорной и ул. Япеева (четная сторона);
103	116	от точки 103 в южном направлении, пересекая ул. Нагорную, ул. Бехтерева, вдоль ул. Япеева по красным линиям до точки 116, расположенной на пересечении ул. Япеева и ул. Большой Красной (нечетная сторона);
116	125	от точки 116 в восточном направлении по красным линиям ул. Большой Красной до точки 125, расположенной на пересечении ул. Большой Красной и ул. Карла Фукса;
125	126	от точки 125, пересекая ул. Большую Красную, в южном направлении до точки 126, расположенной на пересечении ул. Большой Красной (четная сторона) и ул. Карла Фукса;
126	155	от точки 126 в северо-западном направлении по красным линиям ул. Большой Красной (четная сторона), пересекая ул. Япеева, далее по ул. Большой Красной до точки 155, расположенной на пересечении ул. Большой Красной и ул. Батурина;

155	160	от точки 155 в южном направлении по красным линиям ул. Батурина до точки 160, расположенной на пересечении ул. Батурина и ул. Карла Маркса (нечетная сторона);
160	209	от точки 160 в восточном направлении по красным линиям ул. Карла Маркса (нечетная сторона), пересекая ул. Мирославского, ул. Япеева, ул. Карла Фукса, ул. Лобачевского, ул. Театральную, пл. Свободы, ул. Жуковского и ул. Гоголя, до точки 209, расположенной на пересечении ул. Карла Маркса и ул. Муштари;
209	210	от точки 209, пересекая ул. Муштари, в южном направлении до точки 210, расположенной на пересечении ул. Муштари (четная сторона) у границы Государственного музея изобразительных искусств Республики Татарстан и ул. Карла Маркса;
210	271	от точки 210 по красным линиям ул. Карла Маркса (четная сторона) в западном направлении, пересекая ул. Гоголя, ул. Жуковского, ул. Пушкина, ул. Театральную, ул. Лобачевского, ул. Карла Фукса, ул. Япеева, ул. Мирославского, до точки 271, расположенной на пересечении ул. Карла Маркса и ул. Батурина;
271	322	от точки 271 в юго-восточном направлении по красным линиям ул. Батурина, пересекая ул. Мирославского, далее по ул. Дзержинского по красным линиям, пересекая ул. Япеева, ул. Карла Фукса, ул. Лобачевского, ул. Театральную, ул. Пушкина, далее по ул. Горького до точки 322;
322	323	от точки 322 в южном направлении, пересекая ул. Горького, до точки 323, расположенной у дома № 4а по ул. Горького;
323	327	от точки 323 в западном направлении по красным линиям ул. Горького, пересекая ул. Пушкина, далее по ул. Дзержинского по красным линиям вдоль границы Ленинского сада до точки 327, расположенной на пересечении ул. Дзержинского и ул. Лобачевского на углу Ленинского сада;
327	333	от точки 327 по красным линиям ул. Лобачевского в южном направлении вдоль границы Ленинского сада до точки 333, расположенной у дома № 4а по ул. Лобачевского;
333	371	от точки 333 в северо-западном направлении, пересекая ул. Лобачевского, по красным линиям ул. Дзержинского (четная сторона), пересекая ул. Кави Наджми, ул. Мусы Джалиля, далее по ул. Дзержинского до точки 371, расположенной на пересечении ул. Дзержинского и ул. Чернышевского;
371	381	от точки 371 по красным линиям ул. Чернышевского в юго-восточном направлении до точки 381, расположенной на пересечении ул. Чернышевского и ул. Кремлевской (нечетная сторона);
381	418	от точки 381 в юго-восточном направлении по красным линиям ул. Кремлевской (нечетная сторона), далее, пересекая ул. Мусы Джалиля, ул. Кави Наджми, ул. Лобачевского, ул. Университетскую, до точки 418, расположенной на ул. Университетской напротив здания культурно-спортивного комплекса Казанского федерального университета «УНИКС»;
418	419	от точки 418 в юго-западном направлении, пересекая ул. Университетскую, до точки 419, расположенной на пересечении ул. Университетской и ул. Кремлевской (четная сторона) на углу главного корпуса Казанского федерального университета;
419	437	от точки 419 по красной линии ул. Кремлевской в северо-западном направлении, пересекая ул. Лобачевского, ул. Кави Наджми, ул. Мусы

		Джалиля, до точки 437, расположенной на пересечении ул. Кремлевской и ул. Мусы Джалиля (нечетная сторона);
437	447	от точки 437 в юго-западном направлении по красным линиям ул. Мусы Джалиля (нечетная сторона), пересекая ул. Профсоюзную, до точки 447, расположенной на пересечении ул. Мусы Джалиля и ул. Профсоюзной (четная сторона);
447	450	от точки 447 по красным линиям ул. Профсоюзной (четная сторона) в северо-западном направлении до точки 450, расположенной на пересечении ул. Профсоюзной и ул. Чернышевского (нечетная сторона);
450	455	от точки 450 по красным линиям ул. Чернышевского в юго-западном направлении до точки 455, расположенной на пересечении ул. Чернышевского и ул. Баумана (нечетная сторона);
455	472	от точки 455 в северо-западном направлении, пересекая ул. Чернышевского, по красным линиям ул. Баумана (нечетная сторона), пересекая ул. Баумана возле Никольской церкви (ул. Баумана, дом 5), далее по красным линиям ул. Баумана (четная сторона) до точки 472, расположенной на углу земельного участка дома № 20 по ул. Баумана;
472	475	от точки 472 в юго-западном направлении вдоль границ земельных участков до точки 475, расположенной на ул. Право-Булачной напротив здания № 5;
475	485	от точки 475 в северо-западном направлении по красным линиям протоки Булак до точки 485, расположенной на пересечении пл. Тысячелетия и ул. Ташаяк;
485	493	от точки 485 в юго-восточном направлении по красным линиям протоки Булак по ул. Лево-Булачной, пересекая ул. Чернышевского, до точки 493, расположенной на пересечении ул. Лево-Булачной и ул. Чернышевского (нечетная сторона);
493	494	от точки 493 в юго-западном направлении, пересекая ул. Лево-Булачную, до точки 494, расположенной на пересечении ул. Лево-Булачной (четная сторона) и ул. Чернышевского;
494	506	от точки 494, пересекая ул. Чернышевского, в северо-западном направлении по красным линиям ул. Лево-Булачной, пересекая пер. Кирова, до точки 506, расположенной напротив гостиницы «Мираж»;
506	519	от точки 506 в юго-западном направлении, пересекая ул. Московскую, ул. Коротченко, до точки 519, расположенной на ул. Саид-Галеева;
519	520	от точки 519 в северо-западном направлении до точки 520, расположенной у дома № 33 по ул. Саид-Галеева;
520	534	от точки 520 в северо-восточном направлении, пересекая ул. Коротченко, ул. Московскую, до точки 534, расположенной на ул. Лево-Булачной на углу земельного участка комплекса «Пирамида»;
534	539	от точки 534 в северо-западном направлении вдоль ул. Лево-Булачной до точки 539, расположенной на пересечении ул. Лево-Булачной и ул. Ташаяк;
539	555	от точки 539 в юго-западном направлении по красным линиям ул. Ташаяк, пересекая ул. Московскую, пересекая ул. Коротченко, до точки 555, расположенной на пересечении ул. Ташаяк и ул. Саид-Галеева;
555	1	от точки 555 в северо-западном направлении, пересекая ул. Ташаяк, до точки 1;
556	563	от точки 556, расположенной на пересечении ул. Мирославского и ул. Кремлевской (нечетная сторона), по ул. Мирославского по красным

		линиям в северо-восточном направлении до точки 563, расположенной на пересечении ул. Мирославского и ул. Дзержинского;
563	567	от точки 563 по красным линиям ул. Дзержинского в юго-восточном направлении до точки 567, расположенной на пересечении ул. Дзержинского и ул. Чернышевского;
567	575	от точки 567 в юго-западном направлении по красным линиям ул. Чернышевского до точки 575, расположенной на пересечении ул. Кремлевской и ул. Чернышевского;
575	556	от точки 575 в северо-западном направлении по красным линиям ул. Кремлевской до точки 556.

2. Границы зоны регулирования застройки и хозяйственной деятельности – ЗРЗ (А)-1 включают 9 участков и проходят:

Прохождение границы		Описание границы
от точки	до точки	
Участок 1		
1	17	от точки 1, расположенной на пересечении ул. Татарстан и ул. Каюма Насыри (четная сторона), в северо-восточном направлении вдоль ул. Татарстан до точки 17, расположенной на пересечении с ул. Шигабутдина Марджани;
17	27	от точки 17 в южном направлении вдоль ул. Шигабутдина Марджани до точки 27, расположенной на пересечении ул. Шигабутдина Марджани и ул. Сафьян (нечетная сторона);
27	33	от точки 27 в западном направлении вдоль ул. Сафьян до точки 33, расположенной на углу дома № 6 ул. Сафьян;
33	105	от точки 33 по внутриквартальным границам земельных участков в северо-западном направлении, пересекая ул. Фатыха Карима, до точки 105, расположенной на ул. Зайни Султана у угла дома № 7 по ул. Татарстан;
105	1	от точки 105 в северо-восточном направлении по внутриквартальным границам земельных участков до точки 115, далее по ул. Каюма Насыри до точки 1.
Участок 2		
131	133	от точки 131, расположенной на ул. Ахтямова у дома № 24, в восточном направлении по ул. Ахтямова до точки 133, расположенной на пересечении ул. Ахтямова и ул. Сары Садыковой;
133	134	от точки 133 в северо-западном направлении вдоль ул. Сары Садыковой до точки 134, расположенной у дома № 22 по ул. Сары Садыковой;
134	135	от точки 134 в северо-восточном направлении, пересекая ул. Сары Садыковой, до точки 135, расположенной на ул. Сары Садыковой на границе земельного участка дома № 37;
135	136	от точки 135 в юго-восточном направлении вдоль ул. Сары Садыковой до точки 136, расположенной на пересечении ул. Ахтямова и ул. Сары Садыковой;
136	150	от точки 136 в восточном направлении вдоль ул. Ахтямова до точки 150, расположенной на пересечении ул. Ахтямова и ул. Шигабутдина Марджани;

150	151	от точки 150 в южном направлении, пересекая ул. Ахтямова, до точки 151, расположенной на пересечении ул. Ахтямова (нечетная сторона) и ул. Шигабутдина Марджани;
151	155	от точки 151 в западном направлении вдоль ул. Ахтямова до точки 155, расположенной на пересечении ул. Ахтямова и Габдуллы Тукая (нечетная сторона);
155	156	от точки 155, пересекая ул. Габдуллы Тукая, в южном направлении до точки 156, расположенной на ул. Габдуллы Тукая у угла дома № 102;
156	170	от точки 156 в юго-западном направлении до точки 170, расположенной на ул. Сары Садыковой;
170	171	от точки 170, расположенной на ул. Сары Садыковой, в юго-восточном направлении до точки 171, расположенной по ул. Сары Садыковой (нечетная сторона);
171	172	от точки 171 в юго-западном направлении, пересекая ул. Сары Садыковой, до точки 172, расположенной на ул. Сары Садыковой у дома № 30;
172	173	от точки 172 в северо-западном направлении вдоль ул. Сары Садыковой до точки 173, расположенной на пересечении ул. Сары Садыковой и ул. Ахтямова (нечетная сторона);
173	176	от точки 173 в западном направлении до точки 176, расположенной на ул. Ахтямова напротив дома № 24 по ул. Ахтямова;
176	131	от точки 176 в северном направлении, пересекая ул. Ахтямова, до точки 131.
Участок 3		
177	178	от точки 177, расположенной на Катановском пер. на границе земельного участка, в северо-восточном направлении вдоль Катановского пер. до точки 178, расположенной на границе земельного участка;
178	180	от точки 178 по внутриквартальным границам земельного участка в юго-восточном направлении до точки 180, расположенной на углу границы земельного участка;
180	181	от точки 180 в юго-западном направлении по внутриквартальной границе земельного участка до точки 181, расположенной на углу земельного участка;
181	177	от точки 181 по внутриквартальной границе земельного участка до точки 177, расположенной на Катановском пер.
Участок 4		
183	191	от точки 183, расположенной на пересечении ул. Мусы Джалиля и ул. Рахматулллина (четная сторона), в юго-восточном направлении вдоль ул. Рахматуллина до точки 191, расположенной на пересечении ул. Рахматуллина и ул. Кави Наджми;
191	197	от точки 191 в юго-западном направлении вдоль ул. Кави Наджми до точки 197, расположенной на пересечении ул. Кави Наджми и ул. Профсоюзной;
197	204	от точки 197 в северо-западном направлении вдоль ул. Профсоюзной до точки 204, расположенной на пересечении ул. Профсоюзной и ул. Мусы Джалиля (четная сторона);
204	183	от точки 204 в северо-восточном направлении вдоль ул. Мусы Джалиля (четная сторона) до точки 183, расположенной на пересечении ул. Мусы Джалиля и ул. Рахматуллина.
Участок 5		
206	209	от точки 206, расположенной на ул. Большой Красной на углу земельного участка дома № 12, в юго-восточном направлении до точки 209,

		расположенной на пересечении ул. Большой Красной и ул. Мирославского (нечетная сторона);
209	211	от точки 209 в южном направлении вдоль ул. Мирославского до точки 211, расположенной на пересечении ул. Мирославского и ул. Карла Маркса;
211	212	от точки 211 в западном направлении вдоль ул. Карла Маркса до точки 212, расположенной на углу дома № 9 по ул. Карла Маркса;
212	219	от точки 212 по внутриквартальным границам в северном направлении до точки 219, расположенной на ул. Большой Красной на углу земельного участка дома № 1;
219	206	от точки 219 в юго-восточном направлении вдоль ул. Большой Красной до точки 206.
Участок 6		
220	222	от точки 220, расположенной на ул. Карла Маркса на границе земельного участка дома № 8а, в восточном направлении до точки 222, расположенной на ул. Карла Маркса, до границы земельного участка;
222	227	от точки 222 в юго-восточном направлении по внутриквартальным границам до точки 227, расположенной на углу границы земельного участка;
227	238	от точки 227 в южном направлении по внутриквартальным границам земельного участка до точки 238, расположенной на ул. Батурина;
238	253	от точки 238 в северо-западном направлении вдоль ул. Батурина до точки 253, расположенной на границе земельного участка;
253	220	от точки 253 в северо-восточном направлении до точки 220.
Участок 7		
254	263	от точки 254, расположенной на Кремлевской набережной напротив дома № 21 по ул. Подлужной, в северо-восточном направлении до точки 263, расположенной на Кремлевской набережной;
263	268	от точки 263 в юго-восточном направлении по внутриквартальным границам земельных участков до точки 268, расположенной у дома № 59 на ул. Подлужной;
268	280	от точки 268 вдоль ул. Подлужной (нечетная сторона) в северо-восточном направлении, проходя под мостом «Миллениум», до точки 280;
280	293	от точки 280, пересекая ул. Подлужную, в юго-восточном направлении до точки 293;
293	302	от точки 293 в юго-западном направлении вдоль ул. Поперечно-Подлужной до точки 302, расположенной на пересечении с ул. Толстого;
302	254	от точки 302 в северном направлении вдоль ул. Толстого, пересекая ул. Подлужную, по внутриквартальным границам земельных участков до точки 254, расположенной на Кремлевской набережной;
313	314	от точки 313 в восточном направлении по границе земельного участка около дорожной развязки по ул. Вишневского до точки 314, расположенной вблизи второстепенной дороги;
314	315	от точки 314 в южном направлении по границе земельного участка около дорожной развязки по ул. Вишневского до точки 315, расположенной вблизи второстепенной дороги;
315	316	от точки 315 в западном направлении по границе земельного участка около дорожной развязки по ул. Вишневского до точки 316, расположенной вблизи второстепенной дороги;
316	313	от точки 316 в северном направлении по границе земельного участка вдоль ул. Вишневского до точки 313.
Участок 8		

317	328	от точки 317, расположенной на ул. Мазита Гафури напротив пересечения с ул. Кызыл Татарстан, пересекая ул. Мазита Гафури, в северо-восточном направлении по внутриквартальным границам земельных участков до точки 328, расположенной на ул. Камиля Якуба;
328	331	от точки 328 в южном направлении вдоль ул. Камиля Якуба до точки 331, расположенной на пересечении с ул. Ирек;
331	338	от точки 331 в юго-западном направлении до точки 338, расположенной на пересечении с ул. Мазита Гафури;
338	317	от точки 338 в северном направлении вдоль ул. Мазита Гафури, пересекая ул. Кызыл Татарстан, до точки 317.
Участок 9		
347	353	от точки 347, расположенной на ул. Суконной (нечетная сторона), в северо-восточном направлении вдоль ул. Суконной, пересекая ул. Тихомирнова, до точки 353, расположенной на пересечении ул. Тихомирнова и ул. Суконной;
353	362	от точки 353 в юго-восточном направлении вдоль ул. Тихомирнова, в юго-восточном направлении по нечетной стороне до точки 362, расположенной на границе земельного участка;
362	368	от точки 362 по внутриквартальным границам земельного участка в юго-западном направлении до точки 368;
368	347	от точки 368 в северо-западном направлении по внутриквартальным границам земельных участков, пересекая ул. Суконную, до точки 347.

3. Границы зоны регулирования застройки и хозяйственной деятельности – ЗРЗ (А)-2 включают 28 участков и проходят:

Прохождение границы		Описание границы
от точки	до точки	
Участок 1		
1	43	от точки 1, расположенной на пересечении ул. Московской и ул. Галиаскара Камала, в юго-восточном направлении вдоль ул. Московской и по внутриквартальным границам земельного участка до точки 43, расположенной на пересечении ул. Татарстан и ул. Московской;
43	66	от точки 43, расположенной на пересечении ул. Татарстан и ул. Московской, в юго-западном направлении по ул. Татарстан и внутриквартальным границам земельных участков вдоль ул. Парижской Коммуны до точки 66, расположенной на передней границе земельного участка по ул. Нариманова;
66	91	от точки 66, расположенной на передней границе земельного участка по ул. Нариманова, в северо-западном направлении внутриквартальных границ земельных участков до точки 91;
91	1	от точки 91, расположенной на внутриквартальной границе земельного участка, в северо-восточном направлении по внутриквартальным границам земельных участков, пересекая ул. Галиаскара Камала, до точки 1.
Участок 2		
228	235	от точки 228, расположенной на пересечении ул. Ахтямова и ул. Габдуллы Тукая, в западном направлении вдоль ул. Ахтямова до точки 235;

235	280	от точки 235, расположенной на пересечении ул. Сары Садыковой и ул. Ахтямовой, в северо-западном направлении по внутриквартальным границам земельных участков, пересекая ул. Сары Садыковой, до точки 280;
280	318	от точки 280, расположенной на внутриквартальной границе земельных участков, в северо-восточном направлении по внутриквартальным границам земельных участков, пересекая ул. Фатыха Карима, до точки 318;
318	228	от точки 318, расположенной на внутриквартальных границах земельных участков, в южном направлении, пересекая ул. Фатыха Карима, вдоль внутриквартальных границ земельных участков, пересекая ул. Каюма Насыри, до точки 228.
Участок 3		
375	434	от точки 375, расположенной на пересечении ул. Лево-Булачной и ул. Чернышевского, по внутриквартальным границам земельных участков вдоль ул. Московской до точки 434;
434	445	от точки 434, расположенной на внутриквартальной границе земельного участка, в юго-западном направлении параллельно ул. Мартына Межлаука до точки 445;
445	499	от точки 445, расположенной на внутриквартальной границе земельного участка, в северо-западном направлении параллельно ул. Мартына Межлаука по внутриквартальным границам земельных участков, пересекая ул. Тази Гиззата, ул. Чернышевского, до точки 499;
499	375	от точки 499, расположенной на границе внутриквартальных земельных участков, в восточном направлении по границам земельных участков вдоль ул. Чернышевского до точки 375.
Участок 4		
524	529	от точки 524, расположенной на пересечении ул. Габдуллы Тукая и ул. Зайни Султана, в юго-восточном направлении вдоль ул. Габдуллы Тукая до точки 529;
529	534	от точки 529, расположенной на передней границе земельного участка по ул. Габдуллы Тукая, в западном направлении по внутриквартальной границе земельного участка до точки 534;
534	551	от точки 534, расположенной на внутриквартальной границе земельного участка, в северо-западном направлении по внутриквартальным границам земельных участков до точки 551;
551	524	от точки 551, расположенной на внутриквартальной границе земельного участка, в восточном направлении до точки 524.
Участок 5		
553	554	от точки 553, расположенной на пересечении ул. Сары Садыковой и ул. Ахтямова, в западном направлении до точки 554;
554	557	от точки 554, расположенной на передней границе земельного участка по ул. Ахтямова, в северо-западном направлении до точки 557;
557	559	от точки 557, расположенной на внутриквартальной границе земельного участка, в северо-восточном направлении до точки 559;
559	553	от точки 559, расположенной на передней границе земельного участка по ул. Сары Садыковой, в юго-восточном направлении по передним границам земельных участков по ул. Сары Садыковой до точки 553.
Участок 6		
564	569	от точки 564, расположенной на пересечении ул. Рустема Яхина и ул. Гаяза Исхаки, в юго-восточном направлении вдоль ул. Гаяза Исхаки до точки 569;

569	575	от точки 569, расположенной на передней границе земельного участка по ул. Гаяза Исхаки, в юго-западном направлении до точки 575;
575	579	от точки 575, расположенной на передней границе земельного участка по ул. Бурхана Шахиди, в северном направлении до точки 579;
579	564	от точки 579, расположенной на передней границе земельного участка по ул. Рустема Яхина, в северо-восточном направлении вдоль ул. Рустема Яхина до точки 564.
Участок 7		
593	629	от точки 593, расположенной на передней границе земельного участка по ул. Ульянова-Ленина, в северо-восточном направлении вдоль ул. Ульянова-Ленина до точки 629;
629	637	от точки 629, расположенной на передней границе земельного участка по ул. Достоевского, в юго-восточном направлении вдоль ул. Айвазовского до точки 637;
637	593	от точки 637, расположенной на пересечении ул. Айвазовского и ул. Волкова, в юго-западном направлении по внутриквартальным границам земельных участков вдоль ул. Волкова, ул. Овражной, ул. Щепкина, пересекая ул. Ульянова-Ленина, до точки 593.
Участок 8		
723	732	от точки 723, расположенной на передней границе земельного участка по Катановскому пер., в северо-восточном направлении вдоль Катановского пер. до точки 732;
732	736	от точки 732, расположенной на пересечении Катановского пер. и ул. Маяковского, в юго-восточном направлении до точки 736;
736	749	от точки 736, расположенной на передней границе земельного участка по ул. Маяковского, в юго-западном направлении по внутриквартальным границам земельных участков до точки 749;
749	723	от точки 749, расположенной на внутриквартальной границе земельного участка, в северном направлении, пересекая Катановский пер., до точки 723.
Участок 9		
751	758	от точки 751, расположенной на внутриквартальной границе земельного участка, граничащего с садом Родионовского института благородных девиц, в юго-восточном направлении до точки 758;
758	751	от точки 758, расположенной на пересечении внутриквартальных границ земельных участков, в северо-западном направлении параллельно ул. Карла Маркса по внутриквартальным границам земельных участков до точки 751.
Участок 10		
762	771	от точки 762, расположенной на внутриквартальной границе земельного участка, в юго-восточном направлении параллельно Щербаковскому пер. по внутриквартальным границам земельных участков до точки 771;
771	773	от точки 771, расположенной на внутриквартальной границе земельного участка, в юго-западном направлении до точки 773;
773	775	от точки 773, расположенной на передней границе земельного участка по ул. Петербургской, в северо-западном направлении вдоль ул. Петербургской до точки 775;
775	762	от точки 775, расположенной на передней границе земельного участка по ул. Петербургской, в северо-восточном направлении до точки 762.
Участок 11		
776	812	от точки 776, расположенной на пересечении ул. Право-Булачной и ул. Кави Наджми, в северо-восточном направлении по ул. Кави Наджми до точки 812;

812	840	от точки 812, расположенной на пересечении ул. Кремлевской и ул. Кави Наджми, в юго-восточном направлении по ул. Кремлевской до точки 840;
840	850	от точки 840, расположенной на передней границе земельного участка главного корпуса Казанского федерального университета, в юго-восточном направлении вдоль ул. Университетской, ул. Профсоюзной до точки 850;
850	916	от точки 850, расположенной на передней границе земельного участка по ул. Профсоюзной, в северном направлении вдоль внутриквартальных границ земельных участков параллельно ул. Университетской, пересекая ул. Профессора Нужина, по внутриквартальной границе земельного участка гуманитарного корпуса Казанского федерального университета и сквера Лобачевского до точки 916;
916	927	от точки 916, расположенной на передней границе земельного участка по ул. Кремлевской, в северо-западном направлении вдоль ул. Кремлевской по внутриквартальной границе земельного участка до точки 927;
927	965	от точки 927, расположенной на передней границе земельного участка по ул. Кремлевской, в северо-восточном направлении по внутриквартальным границам земельных участков вдоль ул. Дзержинского до точки 965;
965	981	от точки 965, расположенной на пересечении ул. Карла Маркса и ул. Пушкина, в восточном направлении вдоль ул. Карла Маркса, пересекая ул. Карла Маркса, и далее в западном направлении по ул. Карла Маркса до точки 981;
981	1072	от точки 981, расположенной на передней границе земельного участка по ул. Карла Маркса, в северном направлении по внутриквартальным границам земельных участков, пересекая ул. Большую Красную, до точки 1072;
1072	1100	от точки 1072, расположенной на пересечении ул. Саммера и ул. Гоголя, в юго-восточном направлении вдоль ул. Гоголя по передней границе земельных участков, далее по ул. Большой Красной до точки 1100;
1100	1136	от точки 1100, расположенной на пересечении ул. Большой Красной и ул. Толстого, в южном направлении по внутриквартальным границам земельных участков, пересекая ул. Карла Маркса, ул. Горького, ул. Муштари, до точки 1136;
1136	1225	от точки 1136, расположенной на пересечении ул. Щапова и ул. Муштари, в западном направлении вдоль ул. Щапова по внутриквартальным границам земельных участков, пересекая ул. Маяковского, вдоль ул. Горького, пересекая ул. Галактионова, далее в южном направлении по внутриквартальным границам земельных участков до точки 1225;
1225	1303	от точки 1225 в юго-западном направлении вдоль пер. Кочетова по внутриквартальным границам земельных участков, пересекая ул. Пушкина, до точки 1303;
1303	1398	от точки 1303, расположенной на пересечении ул. Пушкина и ул. Профсоюзной, в северо-западном направлении по ул. Профсоюзной, далее в южном направлении по внутриквартальным границам земельных участков, пересекая ул. Лобачевского, до точки 1398;
1398	776	от точки 1398, расположенной на внутриквартальных границах земельных участков, параллельно ул. Лобачевского до точки 776.
Участок 12		
1519	1543	от точки 1519, расположенной на пересечении ул. Мирославского и ул. Большой Красной, в восточном направлении до точки 1543;

1543	1550	от точки 1543, расположенной на передней границе земельного участка по ул. Большой Красной, в юго-восточном направлении по внутриквартальным границам земельных участков до точки 1550;
1550	1568	от точки 1550, расположенной на передней границе земельного участка по ул. Карла Маркса, в западном направлении вдоль ул. Карла Маркса до точки 1568;
1568	1519	от точки 1568, расположенной на передней границе земельного участка по ул. Карла Маркса, в северном направлении вдоль ул. Мирославского до точки 1519.
Участок 13		
1570	1572	от точки 1570, расположенной на ул. Гоголя на углу дома № 7, в юго-восточном направлении по контуру здания до точки 1572;
1572	1570	от точки 1572, расположенной на ул. Гоголя на углу дома № 7, в северо-западном направлении по контуру здания до точки 1570.
Участок 14		
1574	1576	от точки 1574, расположенной на передней границе земельного участка по ул. Театральной, в южном направлении вдоль ул. Театральной до точки 1576;
1576	1577	от точки 1576, расположенной на пересечении ул. Театральной и ул. Дзержинского, в западном направлении до точки 1577;
1577	1579	от точки 1577, расположенной на передней границе земельного участка по ул. Дзержинского, в северном направлении по внутриквартальной границе земельного участка до точки 1579;
1579	1574	от точки 1579 в восточном направлении по внутриквартальной границе земельного участка до точки 1574.
Участок 15		
1580	1581	от точки 1580, расположенной на передней границе земельного участка по ул. Кремлевской, в северо-западном направлении вдоль ул. Кремлевской до точки 1581;
1581	1582	от точки 1581, расположенной на пересечении ул. Лобачевского и ул. Кремлевской, в северо-восточном направлении вдоль ул. Лобачевского до точки 1582;
1582	1583	от точки 1582, расположенной на передней границе земельного участка по ул. Лобачевского, в юго-восточном направлении до точки 1583;
1583	1580	от точки 1583, расположенной на внутриквартальной границе земельного участка, в юго-западном направлении до точки 1580.
Участок 16		
1584	1586	от точки 1584, расположенной на пересечении ул. Дзержинского и ул. Мирославского, в восточном направлении вдоль ул. Дзержинского до точки 1586;
1586	1591	от точки 1586, расположенной на передней границе земельного участка по ул. Дзержинского, в южном направлении по внутриквартальной границе земельного участка до точки 1591;
1591	1601	от точки 1591, расположенной на внутриквартальной границе земельного участка, в западном направлении вдоль внутриквартальной линии земельного участка до точки 1601;
1601	1584	от точки 1601, расположенной на передней границе земельного участка по ул. Мирославского, в северо-восточном направлении по ул. Мирославского до точки 1584.
Участок 17		

1603	1605	от точки 1603, расположенной на передней границе земельного участка по ул. Мусы Джалиля, в северо-восточном направлении вдоль ул. Мусы Джалиля до точки 1605;
1605	1612	от точки 1605, расположенной на передней границе земельного участка по ул. Мусы Джалиля, пересекая ул. Мусы Джалиля, в юго-восточном направлении до точки 1612;
1612	1614	от точки 1612, расположенной на внутриквартальной границе земельного участка, в юго-западном направлении, пересекая ул. Рахматуллина, до точки 1614;
1614	1603	от точки 1614, расположенной на передней границе земельного участка по ул. Рахматуллина, в северо-западном направлении вдоль ул. Рахматуллина до точки 1603.
Участок 18		
1616	1617	от точки 1616, расположенной на пересечении ул. Кремлевской и Профессорского пер., в северо-западном направлении вдоль ул. Кремлевской до точки 1617;
1617	1625	от точки 1617, расположенной на передней границе земельного участка по ул. Кремлевской, в северо-восточном направлении по внутриквартальной границе земельного участка до точки 1625;
1625	1626	от точки 1625, расположенной на внутриквартальной границе земельного участка, в юго-восточном направлении до точки 1626;
1626	1616	от точки 1626, расположенной на передней границе земельного участка по Профессорскому пер., в юго-западном направлении до точки 1616.
Участок 19		
1631	1645	от точки 1631, расположенной на пересечении ул. Кремлевской и ул. Мусы Джалиля, в северо-западном направлении вдоль ул. Кремлевской до точки 1645;
1645	1655	от точки 1645, расположенной на пересечении ул. Чернышевского и ул. Кремлевской, в северо-восточном направлении вдоль ул. Чернышевского до точки 1655;
1655	1679	от точки 1655, расположенной на пересечении ул. Дзержинского и ул. Чернышевского, в восточном направлении вдоль ул. Дзержинского до точки 1679;
1679	1631	от точки 1679, расположенной на пересечении ул. Дзержинского и ул. Мусы Джалиля, в юго-западном направлении вдоль ул. Мусы Джалиля до точки 1631.
Участок 20		
1681	1686	от точки 1681, расположенной на пересечении ул. Батурина и ул. Карла Маркса, в северном направлении по ул. Батурина до точки 1686;
1686	1697	от точки 1686, расположенной на пересечении ул. Батурина и ул. Большой Красной, в восточном направлении по ул. Большой Красной до точки 1697;
1697	1705	от точки 1697, расположенной на передней границе земельного участка по ул. Большой Красной, в южном направлении по внутриквартальной границе земельного участка до точки 1705;
1705	1681	от точки 1705, расположенной на передней границе земельного участка по ул. Карла Маркса, в западном направлении вдоль ул. Карла Маркса до точки 1681.
Участок 21		
1709	1716	от точки 1709, расположенной на пересечении ул. Большой Красной и ул. Жуковского, в южном направлении, пересекая ул. Большую Красную, вдоль ул. Жуковского до точки 1716;

1716	1720	от точки 1716, расположенной на пересечении ул. Жуковского и ул. Карла Маркса, в западном направлении по ул. Карла Маркса до точки 1720;
1720	1725	от точки 1720, расположенной на передней границе земельного участка по ул. Карла Маркса, в северном направлении по внутриквартальной границе земельного участка, пересекая ул. Большую Красную, до точки 1725;
1725	1709	от точки 1725, расположенной на пересечении ул. Малой Красной и ул. Большой Красной, в восточном направлении вдоль ул. Большой Красной до точки 1709.
Участок 22		
1729	1734	от точки 1729, расположенной на передней границе земельного участка по ул. Карла Маркса, в восточном направлении вдоль ул. Карла Маркса, пересекая ул. Мирославского, до точки 1734;
1734	1740	от точки 1734, расположенной на пересечении ул. Мирославского и ул. Карла Маркса, в южном направлении вдоль ул. Мирославского, по внутриквартальной границе земельного участка до точки 1740;
1740	1746	от точки 1740, расположенной на передней границе земельного участка по ул. Дзержинского, в западном направлении вдоль ул. Дзержинского до точки 1746;
1746	1729	от точки 1746, расположенной на передней границе земельного участка по ул. Батурина, в северо-западном направлении вдоль внутриквартальных границ земельных участков до точки 1729.
Участок 23		
1764	1766	от точки 1764, расположенной на пересечении ул. Чернышевского и ул. Баумана, пересекая ул. Баумана, в юго-западном направлении вдоль ул. Чернышевского до точки 1766;
1766	1807	от точки 1766, расположенной на передней границе земельного участка по ул. Чернышевского, в северо-западном направлении вдоль внутриквартальных границ земельных участков до точки 1807;
1807	1808	от точки 1807, расположенной на внутриквартальной границе земельного участка, в северо-восточном направлении до точки 1808;
1808	1764	от точки 1808, расположенной на передней границе земельного участка по ул. Баумана, в юго-восточном направлении вдоль ул. Баумана до точки 1764.
Участок 24		
1824	1832	от точки 1824, расположенной на пересечении ул. Бехтерева и ул. Япеева, в восточном направлении вдоль ул. Бехтерева до точки 1832;
1832	1835	от точки 1832, расположенной на пересечении ул. Бехтерева и ул. Карла Фукса, в южном направлении вдоль ул. Карла Фукса до точки 1835;
1835	1844	от точки 1835, расположенной на передней границе земельного участка по ул. Большой Красной, в западном направлении вдоль ул. Большой Красной до точки 1844;
1844	1824	от точки 1844, расположенной на пересечении ул. Япеева и ул. Большой Красной, в северном направлении по ул. Япеева до точки 1824.
Участок 25		
1847	1867	от точки 1847, расположенной на пересечении ул. Япеева и ул. Карла Маркса, в восточном направлении вдоль ул. Карла Маркса до точки 1867;
1867	1901	от точки 1867, расположенной на пересечении ул. Театральной и ул. Карла Маркса, в юго-западном направлении вдоль внутриквартальных границ земельных участков до точки 1901;

1901	1948	от точки 1901, расположенной на передней границе земельного участка по ул. Дзержинского, в западном направлении вдоль ул. Дзержинского, вдоль внутриквартальных границ земельных участков, пересекая ул. Лобачевского, ул. Карла Фукса, ул. Япеева, до точки 1948;
1948	1847	от точки 1948, расположенной на передней границе земельного участка по ул. Япеева, в северном направлении до точки 1847.
Участок 26		
1949	1953	от точки 1949, расположенной на пересечении ул. Бутлерова и ул. Муштари, пересекая ул. Бутлерова, в юго-западном направлении вдоль ул. Бутлерова, пересекая ул. Маяковского, до точки 1953;
1953	1962	от точки 1953, расположенной на пересечении ул. Маяковского и ул. Бутлерова, в северо-западном направлении вдоль ул. Маяковского до точки 1962;
1962	1979	от точки 1962, расположенной на передней границе земельного участка по ул. Маяковского, пересекая ул. Маяковского, в северо-восточном направлении вдоль внутриквартальных границ земельных участков до точки 1979, расположенной по ул. Щапова;
1979	1980	от точки 1979 в восточном направлении до точки 1980;
1980	1949	от точки 1980, расположенной на внутриквартальной границе земельного участка, в южном направлении по внутриквартальным границам земельных участков вдоль ул. Муштари, пересекая ул. Бутлерова, до точки 1949.
Участок 27		
2011	2016	от точки 2011, расположенной на передней границе земельного участка по ул. Лейтенанта Шмидта, в восточном направлении по передней границе земельного участка по ул. Лейтенанта Шмидта до точки 2016;
2016	2017	от точки 2016, расположенной на передней границе земельного участка по ул. Лейтенанта Шмидта, в южном направлении внутриквартальной границы земельного участка до точки 2017;
2017	2021	от точки 2017, расположенной на внутриквартальной границе земельного участка, в западном направлении по внутриквартальной границе земельного участка до точки 2021;
2021	2011	от точки 2021, расположенной на внутриквартальной границе земельного участка, в северном направлении до точки 2011.
Участок 28		
2022	2029	от точки 2022, расположенной по ул. Каюма Насыри, в северо-восточном направлении до точки 2029, расположенной по ул. Шигабутдина Марджани;
2029	2030	от точки 2029 в юго-восточном направлении вдоль ул. Шигабутдина Марджани до точки 2030;
2030	2035	от точки 2030 в юго-западном направлении вдоль ул. Фатыха Карима до точки 2035;
2035	2022	от точки 2035, расположенной на пересечении ул. Фатыха Карима и ул. Каюма Насыри, в северо-западном направлении до точки 2022.

4. Границы зоны регулирования застройки и хозяйственной деятельности – ЗРЗ (А)-3 включают 34 участка и проходят:

Прохождение границы		Описание границы
от точки	до точки	
Участок 1		

1	18	от точки 1, расположенной на пересечении ул. Ямской и ул. Тази Гиззата, в северо-восточном направлении по ул. Тази Гиззата до точки 18, расположенной на пересечении ул. Тази Гиззата и ул. Бурхана Шахиди;
18	20	от точки 18 в юго-восточном направлении по ул. Бурхана Шахиди до точки 20, расположенной на ул. Бурхана Шахиди напротив здания рынка;
20	21	от точки 20 в северо-восточном направлении до точки 21, расположенной на ул. Бурхана Шахиди напротив торгового павильона;
21	23	от точки 21 в северо-западном направлении вдоль ул. Бурхана Шахиди до точки 23, расположенной на пересечении ул. Бурхана Шахиди и ул. Тази Гиззата;
23	30	от точки 23 в северо-восточном направлении вдоль ул. Тази Гиззата до точки 30, расположенной на ул. Тази Гиззата напротив здания университета;
30	54	от точки 30 в юго-восточном направлении по внутриквартальным границам земельных участков до точки 54, расположенной внутри квартала между зданием университета и торговым зданием;
54	66	от точки 54 в юго-западном направлении по внутриквартальным границам земельных участков до точки 66, расположенной внутри квартала рядом со зданием торгового центра «Модная семья»;
66	82	от точки 66 в юго-восточном направлении по внутриквартальным границам земельных участков до точки 82, расположенной на пересечении ул. Галиаскара Камала и ул. Габдуллы Тукая;
82	124	от точки 82 в юго-восточном направлении до точки 124, расположенной на ул. Парижской Коммуны напротив здания школы;
124	132	от точки 124 в юго-западном направлении по ул. Парижской Коммуны до точки 132, расположенной на пересечении ул. Парижской Коммуны и ул. Нариманова;
132	133	от точки 132 в северо-западном направлении по ул. Нариманова до точки 133, расположенной на ул. Нариманова вблизи внутриквартального проезда;
133	153	от точки 133 в северном направлении по внутриквартальным границам земельных участков до точки 153, расположенной внутри квартала вблизи здания хостела по ул. Нариманова;
153	162	от точки 153 в северо-западном направлении по внутриквартальным границам земельных участков до точки 162, расположенной на внутриквартальном проезде вблизи здания общежития по ул. Нариманова;
162	167	от точки 162 в юго-западном направлении по внутриквартальным границам земельных участков до точки 167, расположенной внутри квартала вблизи здания торгового центра «Мебельный базар» по ул. Галиаскара Камала;
167	186	от точки 167 в северо-западном направлении по внутриквартальным границам земельных участков до точки 186, расположенной на пересечении ул. Ямской и ул. Мартына Межлаука;
186	1	от точки 186 в северо-западном направлении по ул. Ямской до точки 1.
Участок 2		
195	220	от точки 195, расположенной на пересечении ул. Фаткуллина и ул. Производственной, в северо-восточном направлении по ул. Фаткуллина до точки 220, расположенной на пересечении ул. Фаткуллина и ул. Сары Садыковой;
220	237	от точки 220 в восточном направлении по внутриквартальным проездам до точки 237, расположенной на пересечении внутриквартального проезда и ул. Габдуллы Тукая;

237	250	от точки 237 в юго-восточном направлении по ул. Габдуллы Тукая до точки 250, расположенной на пересечении ул. Габдуллы Тукая и ул. Сары Садыковой;
250	256	от точки 250 в юго-западном направлении по внутриквартальным границам земельных участков до точки 256, расположенной внутри квартала между производственными корпусами по ул. Сары Садыковой;
256	262	от точки 256 в северо-западном направлении по внутриквартальным границам земельных участков до точки 262, расположенной внутри квартала между административным зданием «Аромат» по ул. Фаткуллина и производственным зданием по ул. Сары Садыковой;
262	274	от точки 262 в юго-западном направлении по внутриквартальным границам земельных участков до точки 274, расположенной внутри квартала между зданием Республиканского наркологического диспансера по ул. Фаткуллина и производственным корпусом по ул. Производственной;
274	278	от точки 274 в юго-восточном направлении по внутриквартальным границам земельных участков до точки 278, расположенной внутри квартала между производственными корпусами по ул. Производственной;
278	280	от точки 278 в юго-западном направлении до точки 280, расположенной на ул. Производственной;
280	195	от точки 280 в северо-западном направлении по ул. Производственной до точки 195.
Участок 3		
298	314	от точки 298, расположенной на пересечении ул. Сары Садыковой и ул. Ахтямова, в северо-восточном направлении по ул. Ахтямова до точки 314, расположенной южнее пересечения ул. Ахтямова и ул. Шигабутдина Марджани;
314	315	от точки 314 в северном направлении по ул. Шигабутдина Марджани до точки 315, расположенной севернее пересечения ул. Ахтямова и ул. Шигабутдина Марджани;
315	323	от точки 315 в юго-западном направлении по ул. Ахтямова до точки 323, расположенной на пересечении ул. Ахтямова и ул. Габдуллы Тукая;
323	328	от точки 323 в северо-западном направлении по ул. Габдуллы Тукая до точки 328, расположенной на пресечении ул. Габдуллы Тукая и ул. Сафьян;
328	350	от точки 328 в восточном направлении по ул. Сафьян до точки 350, расположенной на пересечении ул. Сафьян и ул. Шигабутдина Марджани;
350	354	от точки 350 в южном направлении вдоль ул. Шигабутдина Марджани до точки 354, расположенной на пересечении ул. Шигабутдина Марджани и ул. КСКа;
354	370	от точки 354 в юго-западном направлении вдоль ул. КСКа до точки 370, расположенной на пересечении ул. КСКа и ул. Габдуллы Тукая;
370	380	от точки 370 в северном направлении по внутриквартальным границам земельных участков до точки 380, расположенной на ул. Салиха Сайдашева между ул. Габдуллы Тукая и ул. Сары Садыковой;
380	382	от точки 380 в юго-западном направлении вдоль ул. Салиха Сайдашева до точки 382, расположенной на пересечении ул. Салиха Сайдашева и ул. Сары Садыковой;
382	298	от точки 382 в северо-западном направлении по ул. Сары Садыковой до точки 298.
Участок 4		

392	394	от точки 392, расположенной внутри квартала напротив жилого дома по ул. Фатыха Карима, в северо-западном направлении по внутриквартальным границам земельных участков до точки 394;
394	402	от точки 394, расположенной внутри квартала напротив жилого дома по ул. Фатыха Карима, в юго-восточном направлении по внутриквартальным границам земельных участков до точки 402, расположенной внутри квартала напротив жилого дома по ул. Сары Садыковой;
402	405	от точки 402 в северо-восточном направлении по внутриквартальным границам земельных участков до точки 405, расположенной на ул. Сары Садыковой;
405	406	от точки 405 в северо-западном направлении по ул. Сары Садыковой до точки 406, расположенной на ул. Сары Садыковой;
406	412	от точки 406 в северо-восточном направлении по внутриквартальным границам земельных участков до точки 412, расположенной внутри квартала напротив здания музея по ул. Габдуллы Тукая;
412	436	от точки 412 в юго-восточном направлении по внутриквартальным границам земельных участков до точки 436, расположенной внутри квартала напротив здания детского сада по ул. Сары Садыковой;
436	444	от точки 436 в юго-западном направлении по внутриквартальным границам земельных участков до точки 444, расположенной внутри квартала напротив жилого дома по ул. Сары Садыковой;
444	388	от точки 444 в юго-восточном направлении по внутриквартальным границам земельных участков параллельно ул. Сары Садыковой до точки 388, расположенной на ул. Сары Садыковой;
388	453	от точки 388 в юго-западном направлении по внутриквартальным границам земельных участков до точки 453, расположенной внутри квартала напротив бизнес-центра «Бахадир»;
453	392	от точки 453 в северо-западном направлении по внутриквартальным границам земельных участков и вдоль ул. Исмаила Гаспринского до точки 392.
Участок 5		
484	493	от точки 484, расположенной на пересечении ул. Рустама Яхина и ул. Коротченко, в северо-восточном направлении по ул. Рустама Яхина до точки 493, расположенной на ул. Московской;
493	503	от точки 493 в северном направлении вдоль ул. Московской до точки 503, расположенной внутри квартала напротив здания гостиницы «Мираж»;
503	507	от точки 503 в восточном направлении по внутриквартальным границам земельных участков до точки 507, расположенной внутри квартала напротив здания школы по ул. Лево-Булачной;
507	532	от точки 507 в юго-восточном направлении по внутриквартальным границам земельных участков до точки 532, расположенной на пер. Кирова;
532	533	от точки 532 в юго-западном направлении вдоль пер. Кирова до точки 533, расположенной на пересечении пер. Кирова и ул. Московской;
533	536	от точки 533 в юго-восточном направлении по ул. Московской до точки 536, расположенной на пересечении ул. Московской и ул. Чернышевского;
536	561	от точки 536 в юго-западном направлении по внутриквартальным границам земельных участков вдоль ул. Чернышевского до точки 561, расположенной на пересечении ул. Чернышевского и ул. Гаяза Исхаки;
561	565	от точки 561 в северо-западном направлении по внутриквартальным границам земельных участков вдоль ул. Гаяза Исхаки до точки 565,

		расположенной внутри квартала напротив жилого дома по ул. Гаяза Исхаки;
565	573	от точки 565 в северо-восточном направлении по внутриквартальным границам земельных участков до точки 573, расположенной внутри квартала напротив автосалона по ул. Московской;
573	484	от точки 573 в северо-западном направлении по внутриквартальным границам земельных участков до точки 484.
Участок 6		
577	600	от точки 577, расположенной на пересечении ул. Татарстан и ул. Сары Садыковой, в северо-восточном направлении по ул. Татарстан до точки 600, расположенной на пересечении ул. Татарстан и ул. Каюма Насыри;
600	602	от точки 600 в юго-восточном направлении по ул. Каюма Насыри до точки 602, расположенной на ул. Каюма Насыри;
602	616	от точки 602 в юго-западном направлении по внутриквартальным границам земельных участков до точки 616, расположенной внутри квартала напротив жилого дома по ул. Татарстан;
616	634	от точки 616 в юго-восточном направлении по внутриквартальным границам земельных участков до точки 634, расположенной по ул. Фатыха Карима;
634	638	от точки 634 в юго-западном направлении по ул. Фатыха Карима до точки 638, расположенной на пересечении ул. Сары Садыковой и ул. Фатыха Карима;
638	577	от точки 638 в северо-западном направлении вдоль ул. Сары Садыковой до точки 577.
Участок 7		
649	653	от точки 649 в юго-восточном направлении по ул. Московской до точки 653, расположенной на пересечении ул. Московской и ул. Михаила Худякова;
653	657	от точки 653 в юго-западном направлении по ул. Михаила Худякова до точки 657, расположенной на ул. Михаила Худякова;
657	677	от точки 657 в северо-западном направлении по внутриквартальным границам земельных участков до точки 677, расположенной внутри квартала напротив бизнес-центра по ул. Галиаскара Камала;
677	649	от точки 677 в северо-восточном направлении по внутриквартальным границам земельных участков до точки 649.
Участок 8		
681	715	от точки 681, расположенной на пересечении ул. Габдуллы Тукая и ул. Зайни Султана, в восточном направлении по внутриквартальным границам земельных участков до точки 715, расположенной внутри квартала напротив жилого дома по ул. Каюма Насыри;
715	738	от точки 715 в юго-западном направлении по внутриквартальным границам земельных участков до точки 738, расположенной на ул. Габдуллы Тукая;
738	681	от точки 738 в северо-западном направлении вдоль ул. Габдуллы Тукая до точки 681.
Участок 9		
742	748	от точки 742, расположенной внутри квартала, в северо-восточном направлении по внутриквартальным границам земельных участков до точки 748, расположенной внутри квартала напротив гостиницы по ул. Фатыха Карима;

748	754	от точки 748 в южном направлении по внутриквартальным границам земельных участков до точки 754, расположенной внутри квартала напротив жилого дома по ул. Каюма Насыри;
754	758	от точки 754 в юго-западном направлении по внутриквартальным границам земельных участков до точки 758, расположенной внутри квартала напротив здания колледжа по ул. Габдуллы Тукая;
758	742	от точки 758 в северном направлении по внутриквартальным границам земельных участков до точки 742.
Участок 10		
763	768	от точки 763, расположенной внутри квартала напротив здания бывшего пивоваренного завода, в северо-восточном направлении по внутриквартальным границам земельных участков до точки 768, расположенной на ул. Шигабутдина Марджани;
768	769	от точки 768 в юго-восточном направлении по ул. Шигабутдина Марджани до точки 769, расположенной на ул. Шигабутдина Марджани;
769	773	от точки 769 в юго-западном направлении по внутриквартальным границам земельных участков до точки 773, расположенной внутри квартала напротив здания бывшего пивоваренного завода;
773	763	от точки 773 в северо-западном направлении по внутриквартальным границам земельных участков до точки 763.
Участок 11		
774	786	от точки 774, расположенной на ул. Ульянова-Ленина напротив жилого дома по ул. Ульянова-Ленина, в юго-западном направлении вдоль ул. Ульянова-Ленина до точки 786, расположенной на пересечении ул. Ульянова-Ленина и Щербаковского пер.;
786	790	от точки 786 в северо-западном направлении по Щербаковскому пер. до точки 790, расположенной на Щербаковском пер. напротив здания кадетской школы;
790	794	от точки 790 в северо-восточном направлении по внутриквартальным границам земельных участков до точки 794, расположенной внутри квартала напротив здания кадетской школы;
794	798	от точки 794 в юго-восточном направлении по внутриквартальным границам земельных участков до точки 798, расположенной внутри квартала напротив жилого дома по ул. Ульянова-Ленина;
798	825	от точки 798 в северо-восточном направлении по внутриквартальным границам земельных участков до точки 825, расположенной внутри квартала напротив жилого дома по ул. Ульянова-Ленина;
825	774	от точки 825 в юго-восточном направлении по внутриквартальным границам земельных участков до точки 774.
Участок 12		
826	829	от точки 826, расположенной на пересечении ул. Пушкина и ул. Галактионова, в северо-восточном направлении по ул. Галактионова до точки 829, расположенной на ул. Галактионова напротив жилого дома;
829	841	от точки 829 в северном направлении по внутриквартальным границам земельных участков до точки 841, расположенной внутри квартала напротив жилого дома по ул. Горького;
841	850	от точки 841 в восточном направлении по внутриквартальным границам земельных участков до точки 850, расположенной на пересечении ул. Горького и ул. Жуковского;
850	861	от точки 850 в восточном направлении по ул. Горького до точки 861, расположенной на пересечении ул. Горького и ул. Гоголя;

861	869	от точки 861 в южном направлении по ул. Гоголя до точки 869, расположенной на пересечении ул. Маяковского и ул. Щапова;
869	876	от точки 869 в юго-восточном направлении по ул. Маяковского до точки 876, расположенной на ул. Маяковского напротив дома № 26;
876	881	от точки 876 в юго-западном направлении по внутриквартальным границам земельных участков до точки 881, расположенной внутри квартала;
881	902	от точки 881 в юго-восточном направлении по внутриквартальным границам земельных участков, вдоль ул. Маяковского до точки 902;
902	937	от точки 902 в юго-западном направлении параллельно ул. Бутлерова по внутриквартальным границам земельных участков до точки 937;
937	968	от точки 937 в северном направлении, пересекая ул. Бутлерова и ул. Некрасова, по внутриквартальным границам земельных участков до точки 968, расположенной в пер. Кочетова;
968	994	от точки 968 в северо-восточном направлении по внутриквартальным границам земельных участок до точки 994, расположенной внутри квартала напротив сада «Эрмитаж»;
994	1003	от точки 994 в северо-западном направлении по внутриквартальным границам земельных участков до точки 1003, расположенной на ул. Щапова напротив сада «Эрмитаж»;
1003	1006	от точки 1003 в северо-восточном направлении по ул. Щапова до точки 1006, расположенной на ул. Щапова напротив жилого дома;
1006	1013	от точки 1006 в северо-западном направлении по внутриквартальным границам земельных участков до точки 1013, расположенной внутри квартала напротив стадиона «Динамо»;
1013	1035	от точки 1013 в северном направлении по внутриквартальным границам земельных участков до точки 1035, расположенной внутри квартала напротив стадиона «Динамо»;
1035	1050	от точки 1035 в юго-западном направлении до точки 1050, расположенной внутри квартала напротив стадиона «Динамо»;
1050	1051	от точки 1050 в юго-восточном направлении по внутриквартальным границам земельных участков до точки 1051, расположенной внутри квартала напротив здания дворца детского творчества по ул. Галактионова;
1051	1061	от точки 1051 в юго-западном направлении по внутриквартальным границам земельных участков до точки 1061, расположенной внутри квартала напротив здания общежития по ул. Пушкина;
1061	1067	от точки 1061 в южном направлении по внутриквартальным границам земельных участков до точки 1067, расположенной внутри квартала напротив жилого дома по ул. Щапова;
1067	1068	от точки 1067 в западном направлении по внутриквартальным границам земельных участков до точки 1068, расположенной внутри квартала напротив жилого дома по ул. Пушкина;
1068	826	от точки 1068 в северо-западном направлении по внутриквартальным границам земельных участков до точки 826.
Участок 13		
1086	1088	от точки 1086, расположенной на пересечении ул. Щапова и ул. Муштари, в северном направлении по ул. Муштари до точки 1088, расположенной на ул. Муштари напротив Лядского сада;
1088	1090	от точки 1088 в восточном направлении по внутриквартальным границам земельных участков до точки 1090, расположенной внутри квартала;

1090	1101	от точки 1090 в северном направлении по внутриквартальным границам земельных участков до точки 1101, расположенной внутри квартала между зданиями по ул. Муштари и ул. Горького;
1101	1104	от точки 1101 в восточном направлении по внутриквартальным границам земельных участков до точки 1104, расположенной внутри квартала напротив здания университета по ул. Толстого;
1104	1125	от точки 1104 в юго-восточном направлении по внутриквартальным границам земельных участков до точки 1125, расположенной внутри квартала напротив проезда между жилыми домами по ул. Щапова;
1125	1135	от точки 1125 в восточном направлении по внутриквартальным границам земельных участков до точки 1135, расположенной на пересечении ул. Щапова и ул. Толстого;
1135	1149	от точки 1135 в северо-восточном направлении по ул. Щапова до точки 1149, расположенной на ул. Щапова;
1149	1166	от точки 1149 в южном направлении по внутриквартальным границам земельных участков до точки 1166, расположенной на пересечении ул. Курашова и ул. Бутлерова;
1166	1173	от точки 1166 в юго-западном направлении по ул. Бутлерова до точки 1173, расположенной на пересечении ул. Бутлерова и ул. Муштари;
1173	1187	от точки 1173 в северном направлении по внутриквартальным границам земельных участков до точки 1187;
1187	1086	от точки 1187, расположенной внутри квартала напротив административного здания по ул. Муштари, в восточном направлении по внутриквартальным границам земельных участков до точки 1086, расположенной на ул. Щапова и ул. Муштари.
Участок 14		
1216	1233	от точки 1216, расположенной на пересечении ул. Жуковского и ул. Карла Маркса, в северном направлении по ул. Карла Маркса до точки 1233, расположенной на пересечении ул. Жуковского и ул. Саммера;
1233	1249	от точки 1233 в восточном направлении по ул. Саммера до точки 1249, расположенной на ул. Саммера напротив жилого дома по ул. Жуковского;
1249	1282	от точки 1249 в южном направлении по внутриквартальным границам земельного участка до точки 1282, расположенной внутри квартала напротив жилого дома по ул. Карла Маркса;
1282	1287	от точки 1282 в западном направлении по внутриквартальным границам земельных участков до точки 1287, расположенной внутри квартала напротив здания гостиницы по ул. Большой Красной;
1287	1290	от точки 1287 в южном направлении по внутриквартальным границам земельных участков до точки 1290, расположенной на ул. Карла Маркса напротив административного здания;
1290	1216	от точки 1290 в западном направлении по ул. Карла Маркса до точки 1216, расположенной на пересечении ул. Карла Маркса и ул. Жуковского.
Участок 15		
1292	1295	от точки 1292, расположенной на пересечении ул. Мирославского и ул. Карла Маркса, в восточном направлении по ул. Карла Маркса до точки 1295, расположенной на пересечении ул. Япеева и ул. Карла Маркса;
1295	1296	от точки 1295 в юго-западном направлении по ул. Япеева до точки 1296, расположенной на ул. Япеева напротив здания университета по ул. Карла Маркса;
1296	1340	от точки 1296 в восточном направлении по внутриквартальным границам земельных участков до точки 1340, расположенной на ул. Лобачевского напротив жилого дома по ул. Лобачевского;

1340	1341	от точки 1340 в южном направлении по ул. Лобачевского до точки 1341, расположенной на пересечении ул. Лобачевского и ул. Дзержинского;
1341	1366	от точки 1341 в северо-западном направлении по ул. Дзержинского до точки 1366, расположенной на ул. Дзержинского напротив административного здания;
1366	1292	от точки 1366 в северном направлении по внутриквартальным границам земельных участков вдоль ул. Мирославского до точки 1292.
Участок 16		
1372	1383	от точки 1372, расположенной на пересечении ул. Баумана и ул. Кави Наджми, в юго-восточном направлении по ул. Баумана до точки 1383, расположенной на ул. Баумана напротив здания банка;
1383	1384	от точки 1383 в северо-восточном направлении по внутриквартальным границам земельных участков до точки 1384, расположенной на ул. Профсоюзной напротив здания гаража;
1384	1389	от точки 1384 в юго-восточном направлении по ул. Профсоюзной до точки 1389, расположенной на пересечении ул. Профсоюзной и ул. Университетской;
1389	1397	от точки 1389 в юго-западном направлении по ул. Университетской до точки 1397, расположенной на пересечении ул. Баумана и ул. Университетской;
1397	1407	от точки 1397 в северо-западном направлении по ул. Баумана до точки 1407, расположенной на ул. Баумана напротив жилого дома;
1407	1415	от точки 1407 в юго-западном направлении по внутриквартальным границам земельных участков до точки 1415, расположенной внутри квартала напротив административного здания по ул. Островского;
1415	1433	от точки 1415 в северо-западном направлении по внутриквартальным границам земельных участков до точки 1433, расположенной на пересечении ул. Астрономической и ул. Островского;
1433	1436	от точки 1433 в северо-восточном направлении по ул. Астрономической до точки 1436, расположенной на ул. Астрономической напротив административного здания;
1436	1457	от точки 1436 в северо-западном направлении по внутриквартальным границам земельных участков до точки 1457, расположенной внутри квартала напротив административного здания по ул. Кави Наджми;
1457	1372	от точки 1457 в северо-восточном направлении по внутриквартальным границам земельных участков до точки 1372.
Участок 17		
1463	1475	от точки 1463, расположенной на пересечении ул. Дзержинского и ул. Мусы Джалиля, в юго-восточном направлении по ул. Дзержинского до точки 1475, расположенной на ул. Дзержинского напротив административного здания по ул. Лобачевского;
1475	1490	от точки 1475 в юго-западном направлении по внутриквартальным границам земельных участков до точки 1490, расположенной на ул. Кремлевской напротив административного здания;
1490	1502	от точки 1490 в северо-западном направлении по ул. Кремлевской до точки 1502, расположенной на пересечении ул. Кремлевской и ул. Мусы Джалиля;
1502	1463	от точки 1502 в северо-восточном направлении по ул. Мусы Джалиля до точки 1463.
Участок 18		

1504	1538	от точки 1504, расположенной на ул. Дзержинского напротив Ленинского сада, в северо-восточном направлении по внутриквартальным границам земельных участков до точки 1538, расположенной на пересечении ул. Театральной и ул. Карла Маркса;
1538	1541	от точки 1538 в восточном направлении по ул. Карла Маркса до точки 1541, расположенной на пересечении ул. Пушкина и ул. Карла Маркса;
1541	1550	от точки 1541 в юго-западном направлении по ул. Пушкина до точки 1550, расположенной на пересечении ул. Горького и ул. Пушкина;
1550	1504	от точки 1550 в северо-западном направлении до точки 1504, расположенной на ул. Дзержинского напротив Ленинского сада.
Участок 19		
1558	1563	от точки 1558, расположенной на пересечении ул. Бехтерева и ул. Япеева, в северном направлении по ул. Япеева до точки 1563, расположенной на ул. Япеева напротив жилого дома;
1563	1572	от точки 1563 в восточном направлении по внутриквартальным границам земельных участков до точки 1572, расположенной внутри квартала напротив жилого дома по ул. Зои Космодемьянской;
1572	1593	от точки 1572 в северо-восточном направлении по внутриквартальным границам земельных участков до точки 1593, расположенной внутри квартала напротив жилого дома по ул. Федосеевской;
1593	1594	от точки 1593 в восточном направлении по внутриквартальным границам земельных участков до точки 1594, расположенной на ул. Зои Космодемьянской напротив жилого дома;
1594	1607	от точки 1594 в юго-западном направлении по ул. Зои Космодемьянской до точки 1607, расположенной на пересечении ул. Бехтерева и ул. Зои Космодемьянской;
1607	1558	от точки 1607 в западном направлении по ул. Бехтерева до точки 1558.
Участок 20		
1610	1611	от точки 1610, расположенной на ул. Карла Маркса напротив здания университета, в юго-восточном направлении по ул. Карла Маркса до точки 1611, расположенной на пересечении ул. Карла Маркса и ул. Толстого;
1611	1617	от точки 1611 в юго-западном направлении по ул. Толстого до точки 1617, расположенной на ул. Толстого напротив здания университета на пересечении ул. Горького и ул. Толстого;
1617	1620	от точки 1617 в западном направлении по внутриквартальным границам земельных участков до точки 1620, расположенной внутри квартала между зданиями университета по ул. Толстого;
1620	1629	от точки 1620 в северо-восточном направлении по внутриквартальным границам земельных участков до точки 1629, расположенной внутри квартала напротив здания университета по ул. Карла Маркса;
1629	1630	от точки 1629 в северо-западном направлении по внутриквартальным границам земельных участков до точки 1630, расположенной внутри квартала напротив музея Е.А. Боратынского;
1630	1610	от точки 1630 в северном направлении по внутриквартальным границам земельных участков до точки 1610.
Участок 21		
1634	1635	от точки 1634, расположенной на ул. Пушкина напротив здания культурно-спортивного комплекса Казанского федерального университета «УНИКС», в южном направлении по ул. Пушкина до точки 1635, расположенной на ул. Пушкина напротив административного здания;

1635	1637	от точки 1635 в западном направлении по внутриквартальным границам земельных участков до точки 1637, расположенной внутри квартала напротив здания культурно-спортивного комплекса Казанского федерального университета «УНИКС»;
1637	1645	от точки 1637 в юго-западном направлении по внутриквартальным границам земельных участков до точки 1645, расположенной внутри квартала напротив административного здания по ул. Пушкина;
1645	1649	от точки 1645 в западном направлении по внутриквартальным границам земельных участков до точки 1649, расположенной на ул. Университетской напротив здания гостиницы;
1649	1653	от точки 1649 в северо-восточном направлении по ул. Университетской до точки 1653, расположенной на пересечении ул. Университетской и ул. Кремлевской;
1653	1670	от точки 1653 в северо-восточном направлении по внутриквартальным границам земельных участков до точки 1670, расположенной на ул. Профессора Нужина напротив здания университета на пересечении ул. Профессора Нужина и ул. Кремлевской;
1670	1634	от точки 1670 в восточном направлении по внутриквартальным границам земельных участков до точки 1634.
Участок 22		
1678	1681	от точки 1678, расположенной на ул. Щапова напротив Лядского сада, в западном направлении по ул. Щапова до точки 1681, расположенной на ул. Щапова напротив здания училища по ул. Гоголя;
1681	1683	от точки 1681 в северном направлении по внутриквартальным границам земельных участков до точки 1683, расположенной внутри квартала напротив здания училища по ул. Гоголя;
1683	1688	от точки 1683 в северо-восточном направлении по внутриквартальным границам земельных участков до точки 1688, расположенной внутри квартала на территории Лядского сада;
1688	1678	от точки 1688 в южном направлении по внутриквартальным границам земельных участков до точки 1678.
Участок 23		
1689	1696	от точки 1689, расположенной на пересечении ул. Кремлевской и ул. Мусы Джалиля, в юго-восточном направлении по ул. Кремлевской до точки 1696, расположенной на пересечении ул. Кремлевской и ул. Кави Наджми;
1696	1699	от точки 1696 в юго-западном направлении по ул. Кави Наджми до точки 1699, расположенной на пересечении ул. Кави Наджми и ул. Рахматуллина;
1699	1706	от точки 1699 в северо-западном направлении по ул. Рахматуллина до точки 1706, расположенной на ул. Рахматуллина напротив здания школы на пересечении ул. Рахматуллина и ул. Мусы Джалиля;
1706	1708	от точки 1706 в северо-восточном направлении по внутриквартальным границам земельных участков до точки 1708, расположенной внутри квартала между административными зданиями по ул. Рахматуллина;
1708	1715	от точки 1708 в северо-западном направлении по внутриквартальным границам земельных участков до точки 1715, расположенной на ул. Мусы Джалиля напротив здания университета на пересечении ул. Кремлевской и ул. Чернышевского;
1715	1689	от точки 1715 в северо-восточном направлении по ул. Мусы Джалиля до точки 1689.
Участок 24		

1716	1718	от точки 1716, расположенной на пересечении ул. Муштари и ул. Карла Маркса, в северном направлении по ул. Муштари до точки 1718, расположенной на пересечении ул. Большой Красной и ул. Муштари;
1718	1721	от точки 1718 в восточном направлении по ул. Большой Красной до точки 1721, расположенной на ул. Большой Красной напротив жилого дома;
1721	1730	от точки 1721 в южном направлении по внутриквартальным границам земельных участков до точки 1730, расположенной на ул. Карла Маркса напротив здания университета;
1730	1716	от точки 1730 в западном направлении по ул. Карла Маркса до точки 1716, расположенной на пересечении ул. Муштари и ул. Карла Маркса.
Участок 25		
1732	1734	от точки 1732, расположенной на ул. Горького напротив жилого дома, в западном направлении по ул. Горького до точки 1734, расположенной на ул. Горького напротив внутриквартального проезда;
1734	1747	от точки 1734 в северном направлении по внутриквартальным границам земельных участков до точки 1747, расположенной внутри квартала напротив здания гостиницы по ул. Карла Маркса;
1747	1763	от точки 1747 в юго-восточном направлении по внутриквартальным границам земельных участков до точки 1763, расположенной внутри квартала напротив жилого дома по ул. Карла Маркса;
1763	1732	от точки 1763 в южном направлении по внутриквартальным границам земельных участков до точки 1732.
Участок 26		
1783	1787	от точки 1783, расположенной на пересечении ул. Лобачевского и ул. Большой Красной, в восточном направлении по ул. Большой Красной до точки 1787, расположенной на пересечении ул. Большой Красной и ул. Театральной;
1787	1788	от точки 1787 в юго-западном направлении по ул. Театральной до точки 1788, расположенной на пересечении ул. Театральной и ул. Карла Маркса;
1788	1791	от точки 1788 в западном направлении до точки 1791, расположенной на ул. Карла Маркса напротив плоскостной парковки;
1791	1793	от точки 1791 в северном направлении по внутриквартальным границам земельных участков до точки 1793, расположенной внутри квартала напротив внутриквартального проезда с ул. Карла Маркса;
1793	1797	от точки 1793 в восточном направлении по внутриквартальным границам земельных участков до точки 1797, расположенной на ул. Лобачевского напротив административного здания;
1797	1783	от точки 1797 в северном направлении по ул. Лобачевского до точки 1783.
Участок 27		
1798	1800	от точки 1798, расположенной на ул. Жуковского напротив здания училища, в северном направлении по ул. Жуковского до точки 1800, расположенной на ул. Жуковского напротив жилого дома;
1800	1801	от точки 1800 в южном направлении по внутриквартальным границам земельных участков до точки 1801, расположенной внутри квартала напротив здания училища по ул. Жуковского;
1801	1809	от точки 1801 в северо-восточном направлении параллельно ул. Жуковского по внутриквартальным границам земельных участков до точки 1809;
1809	1810	от точки 1809 в южном направлении до точки 1810, расположенной внутри квартала напротив жилого дома по ул. Карла Маркса;

1810	1814	от точки 1810 в юго-восточном направлении по внутриквартальным границам земельных участков до точки 1814, расположенной внутри квартала напротив плоскостной парковки во дворе здания театра по ул. Горького;
1814	1828	от точки 1814 в восточном направлении по внутриквартальным границам земельных участков до точки 1828, расположенной на ул. Гоголя напротив жилого дома № 10;
1828	1829	от точки 1828 в южном направлении по ул. Гоголя до точки 1829, расположенной на ул. Гоголя напротив жилого дома № 8;
1829	1798	от точки 1829 в северо-западном направлении по внутриквартальным границам земельных участков до точки 1798.
Участок 28		
1852	1858	от точки 1852, расположенной на Жарковском мосту, в юго-восточном направлении по ул. Право-Булачной до точки 1858, расположенной на ул. Право-Булачной напротив парковки;
1858	1895	от точки 1858 в юго-восточном направлении по внутриквартальным границам земельных участков до точки 1895, расположенной внутри квартала напротив здания отеля по ул. Право-Булачной;
1895	1906	от точки 1895 в северо-восточном направлении по внутриквартальным границам земельных участков до точки 1906, расположенной на пересечении ул. Чернышевского и ул. Баумана;
1906	1912	от точки 1906 в юго-восточном направлении по ул. Баумана до точки 1912, расположенной на пересечении ул. Мусы Джалиля и ул. Баумана;
1912	1922	от точки 1912 в северо-восточном направлении по ул. Мусы Джалиля до точки 1922, расположенной на пересечении ул. Мусы Джалиля и ул. Рахматуллина;
1922	1925	от точки 1922 в юго-западном направлении по ул. Мусы Джалиля до точки 1925, расположенной на пересечении ул. Мусы Джалиля и ул. Профсоюзной;
1925	1928	от точки 1925 в юго-восточном направлении по ул. Профсоюзной до точки 1928, расположенной на ул. Профсоюзной напротив многоуровневого паркинга;
1928	1942	от точки 1928 в юго-западном направлении по внутриквартальным границам земельных участков до точки 1942, расположенной на ул. Баумана напротив здания театра;
1942	1945	от точки 1942 в северо-западном направлении по ул. Баумана до точки 1945, расположенной на пересечении ул. Баумана и ул. Мусы Джалиля;
1945	1948	от точки 1945 в юго-западном направлении по ул. Мусы Джалиля до точки 1948, расположенной на пересечении ул. Мусы Джалиля и ул. Островского;
1948	1959	от точки 1948 в юго-восточном направлении по ул. Островского до точки 1959, расположенной на пересечении ул. Кави Наджми и ул. Островского;
1959	1961	от точки 1959 в юго-западном направлении по ул. Кави Наджми до точки 1961, расположенной на ул. Кави Наджми напротив здания театра;
1961	1989	от точки 1961 в юго-восточном направлении по внутриквартальным границам земельных участков до точки 1989, расположенной на ул. Право-Булачной напротив плоскостной парковки;
1989	2002	от точки 1989 в юго-восточном направлении по ул. Право-Булачной до точки 2002, расположенной на пересечении ул. Право-Булачной и ул. Пушкина;

2002	2012	от точки 2002 в юго-западном направлении по ул. Татарстан до точки 2012, расположенной на пересечении ул. Шигабутдина Марджани и ул. Татарстан;
2012	2030	от точки 2012 в северо-западном направлении по ул. Московской до точки 2030, расположенной на пересечении ул. Московской и ул. Парижской Коммуны;
2030	2054	от точки 2030 в северо-западном направлении по внутриквартальным границам земельных участков до точки 2054, расположенной на ул. Николая Столбова напротив сада им. Кирова;
2054	2057	от точки 2054 в северо-западном направлении по ул. Николая Столбова до точки 2057, расположенной на пересечении ул. Николая Столбова и ул. Галиаскара Камала;
2057	2071	от точки 2057 в юго-западном направлении по внутриквартальным границам земельных участков до точки 2071, расположенной внутри квартала между плоскостными парковками;
2071	2091	от точки 2071 в северном направлении по внутриквартальным границам земельных участков до точки 2091, расположенной на пересечении ул. Кави Наджми и ул. Московской;
2091	2164	от точки 2091 в северо-западном направлении по внутриквартальным границам земельных участков по ул. Московской до точки 2164, расположенной на ул. Московской напротив здания бизнес-центра;
2164	2165	от точки 2164 в северо-восточном направлении до точки 2165, расположенной на пересечении ул. Чернышевского и ул. Лево-Булачной;
2165	1852	от точки 2165 в северо-западном направлении по ул. Лево-Булачной до точки 1852;
2172	2173	от точки 2172, расположенной на ул. Мусы Джалиля напротив административного здания по ул. Островского, в юго-западном направлении по ул. Мусы Джалиля до точки 2173, расположенной на пересечении ул. Мусы Джалиля и ул. Право-Булачной;
2173	2175	от точки 2173 в юго-восточном направлении по ул. Право-Булачной до точки 2175, расположенной на пересечении ул. Право-Булачной и ул. Кави Наджми;
2175	2176	от точки 2175 в северо-восточном направлении по ул. Кави Наджми до точки 2176, расположенной на ул. Кави Наджми напротив здания театра на пересечении ул. Кави Наджми и ул. Островского;
2176	2198	от точки 2176 в северо-западном направлении по внутриквартальным границам земельных участков до точки 2198;
2198	2207	от точки 2198, расположенной внутри квартала напротив здания университета по ул. Татарстан, в юго-восточном направлении по периметру здания университета по ул. Татарстан до точки 2207, расположенной на ул. Татарстан напротив площади у театра им. Галиаскара Камала;
2207	2209	от точки 2207 в северо-восточном направлении по ул. Татарстан до точки 2209, расположенной на пересечении ул. Лево-Булачной и ул. Татарстан;
2209	2212	от точки 2209 в северо-западном направлении по ул. Лево-Булачной до точки 2212, расположенной на ул. Лево-Булачной вблизи Батуринского моста;
2212	2198	от точки 2212 в юго-западном направлении по периметру здания по ул. Татарстан до точки 2198.
Участок 29		
2226	2230	от точки 2226, расположенной на пересечении ул. Пушкина и ул. Большой Красной, в юго-восточном направлении по ул. Большой Красной до точки

		2230, расположенной на пересечении ул. Большой Красной и ул. Малой Красной;
2230	2235	от точки 2230 в юго-западном направлении по внутриквартальным границам земельных участков до точки 2235, расположенной на ул. Карла Маркса напротив жилого дома;
2235	2238	от точки 2235 в северо-западном направлении по ул. Карла Маркса до точки 2238, расположенной на пересечении ул. Карла Маркса и ул. Пушкина;
2238	2226	от точки 2238 в северо-восточном направлении по ул. Пушкина до точки 2226.
Участок 30		
2242	2244	от точки 2242, расположенной внутри квартала напротив административного здания на пересечении ул. Жуковского и ул. Карла Маркса, в западном направлении по внутриквартальным границам земельных участков до точки 2244, расположенной на ул. Жуковского напротив жилого дома на пересечении ул. Жуковского и ул. Карла Маркса;
2244	2245	от точки 2244 в северном направлении по ул. Жуковского до точки 2245, расположенной на пересечении ул. Жуковского и ул. Карла Маркса;
2245	2247	от точки 2245 в восточном направлении по ул. Карла Маркса до точки 2247, расположенной на ул. Карла Маркса напротив административного здания на пересечении ул. Жуковского и ул. Карла Маркса;
2247	2242	от точки 2247 в южном направлении по внутриквартальным границам земельных участков до точки 2242.
Участок 31		
2251	2262	от точки 2251, расположенной внутри квартала, в северо-восточном направлении по ул. Кави Наджми до точки 2262, расположенной на ул. Профсоюзной;
2262	2264	от точки 2262 в юго-восточном направлении вдоль ул. Профсоюзной до точки 2264;
2264	2267	от точки 2264 в юго-западном направлении по внутриквартальным границам земельных участков до точки 2267;
2267	2251	от точки 2267 в северо-западном направлении по внутриквартальным границам земельных участков до точки 2251.
Участок 32		
2273	2278	от точки 2273, расположенной на ул. Пушкина, в южном направлении по ул. Пушкина до точки 2278, расположенной около дома № 31 по ул. Пушкина;
2278	2283	от точки 2278 в северо-западном направлении по внутриквартальным границам земельных участков до точки 2283, расположенной напротив Ленинского сада;
2283	2286	от точки 2283 в северо-восточном направлении по внутриквартальным границам земельных участков до точки 2286, расположенной внутри квартала напротив памятника Рудольфу Нуриеву;
2286	2273	от точки 2286 в восточном направлении по внутриквартальным границам земельных участков до точки 2273.
Участок 33		
2287	2292	от точки 2287, расположенной на пересечении ул. Мстиславского и ул. Кремлевской, в северо-восточном направлении до точки 2292, расположенной на пересечении ул. Мстиславского и ул. Батурина;

2292	2307	от точки 2292 в юго-восточном направлении по внутриквартальным границам земельных участков до точки 2307, расположенной на пересечении ул. Дзержинского и ул. Чернышевского;
2307	2312	от точки 2307 в юго-западном направлении по ул. Чернышевского до точки 2312, расположенной на пересечении ул. Чернышевского и ул. Кремлевской;
2312	2287	от точки 2312 в северо-западном направлении по ул. Кремлевской до точки 2287.
Участок 34		
2316	2320	от точки 2316, расположенной на ул. Достоевского напротив жилого дома, в восточном направлении по внутриквартальным границам земельных участков до точки 2320, расположенной внутри квартала напротив здания университета по ул. Достоевского;
2320	2322	от точки 2320 в юго-западном направлении по внутриквартальным границам земельных участков до точки 2322, расположенной внутри квартала напротив жилого дома по ул. Достоевского;
2322	2324	от точки 2322 в западном направлении по внутриквартальным границам земельных участков до точки 2324, расположенной на ул. Достоевского напротив плоскостной парковки;
2324	2316	от точки 2324 в северо-восточном направлении по ул. Достоевского до точки 2316.

5. Границы зоны регулирования застройки и хозяйственной деятельности – ЗРЗ (А)-4 включают 12 участков и проходят:

Прохождение границы		Описание границы
от точки	до точки	
Участок 1		
1	7	от точки 1, расположенной на пересечении ул. Фаткуллина (нечетная сторона) с ул. Производственной, в юго-восточном направлении вдоль ул. Производственной до точки 7, расположенной на границе земельного участка;
7	54	от точки 7 по внутриквартальным границам земельных участков в юго-западном направлении, пересекая ул. Шариф Камала, вдоль ул. Болгар до точки 54, расположенной на пересечении ул. Камиля Якуба и ул. Болгар;
54	65	от точки 54 вдоль ул. Камиля Якуба в северном направлении до точки 65;
65	67	от точки 65 в южном направлении до точки 67, расположенной на границе земельного участка;
67	75	от точки 67 в северо-восточном направлении по внутриквартальной границе земельного участка, пересекая ул. Шариф Камала, до точки 75;
75	88	от точки 75 в юго-восточном направлении до точки 88, расположенной на ул. Фаткуллина (четная сторона);
88	101	от точки 88 в северо-восточном направлении вдоль ул. Фаткуллина (четная сторона) до точки 101, расположенной на пересечении ул. Производственной и ул. Фаткуллина;
101	102	от точки 101 в юго-восточном направлении до точки 102, расположенной на границе зеленой зоны;

102	107	от точки 102 в юго-западном направлении вдоль ул. Фаткуллина до точки 107, расположенной на пересечении ул. Фаткуллина и ул. Шарифа Камала;
107	1	от точки 107 в северо-восточном направлении вдоль ул. Фаткуллина (нечётная сторона) до точки 1.
Участок 2		
114	144	от точки 114, расположенной на Щербаковском пер., в юго-восточном направлении, пересекая ул. Ульянова-Ленина, ул. Волкова и ул. Туфана Миннулина, далее в юго-восточном направлении по ул. Тихомирнова (нечетная сторона) до точки 144, расположенной на пересечении пер. Горного и ул. Тихомирнова;
144	172	от точки 144 в юго-западном направлении по внутриквартальным границам земельных участков, пересекая ул. Петербургскую, далее по внутриквартальным границам, пересекая ул. Островского, до точки 172, расположенной на четной стороне;
172	200	от точки 172 в северо-западном направлении вдоль ул. Островского (четная сторона) до точки 200, расположенной на пересечении ул. Островского и ул. Артема Айдинова;
200	203	от точки 200 в юго-западном направлении вдоль ул. Артема Айдинова до точки 203, расположенной на пересечении ул. Артема Айдинова и ул. Марселя Салимжанова;
203	255	от точки 203, пересекая ул. Марселя Салимжанова, в северо-западном направлении вдоль ул. Марселя Салимжанова до точки 255, расположенной напротив сквера;
255	258	от точки 255 в северо-восточном направлении, пересекая ул. Марселя Салимжанова, до точки 258, расположенной на границе сквера;
258	262	от точки 258 в юго-восточном направлении вдоль ул. Марселя Салимжанова по ограждению парка Тысячелетия до точки 262, расположенной на пересечении ул. Артема Айдинова;
262	266	от точки 262 в северо-восточном направлении вдоль ул. Артема Айдинова, пересекая ул. Островского, до точки 266, расположенной на границе земельного участка дома № 32;
266	270	от точки 266, пересекая ул. Артема Айдинова, в юго-восточном направлении до точки 270, расположенной на границе земельного участка;
270	275	от точки 270 по внутриквартальной границе, пересекая ул. Петербургскую, до точки 275, расположенной на ул. Старообрядческой;
275	114	от точки 275 вдоль ул. Старобрядческой в северо-западном направлении по внутриквартальным границам до точки 114.
Участок 3		
299	303	от точки 299, расположенной на пересечении ул. Чернышевского (четная сторона) и ул. Профсоюзной, вдоль ул. Профсоюзной в юго-восточном направлении, пересекая ул. Мусы Джалиля, до точки 303, расположенной на пересечении ул. Мусы Джалиля и ул. Профсоюзной;
303	305	от точки 303 по ул. Мусы Джалиля (четная сторона) в юго-западном направлении до точки 305, расположенной на пересечении ул. Мусы Джалиля и ул. Баумана;
305	308	от точки 305 вдоль ул. Баумана в северо-западном направлении до точки 308, расположенной на пересечении ул. Баумана и ул. Чернышевского (четная сторона);
308	299	от точки 308 вдоль ул. Чернышевского в северо-восточном направлении до точки 299.
Участок 4		

313	314	от точки 313, расположенной на ул. Дзержинского (четная сторона), вдоль ул. Дзержинского в восточном направлении до точки 314;
314	318	от точки 314 по границе земельного участка в юго-западном направлении вдоль ул. Чернышевского до точки 318, расположенной на границе земельного участка;
318	322	от точки 318 по внутриквартальным границам земельных участков в северо-западном направлении до точки 322;
322	313	от точки 322 в северо-восточном направлении по внутриквартальным границам земельных участков до точки 313.
Участок 5		
328	341	от точки 328, расположенной на ул. Профсоюзной (четная сторона), вдоль ул. Профсоюзной в юго-восточном направлении, пересекая ул. Астрономическую, до точки 341, расположенной у дома № 36 по ул. Профсоюзной;
341	342	от точки 341 по внутриквартальным границам земельного участка в юго-западном направлении до точки 342, расположенной на ул. Баумана, дом № 37;
342	353	от точки 342 вдоль ул. Баумана, пересекая ул. Астрономическую, в северо-западном направлении до точки 353, расположенной на границе земельного участка;
353	328	от точки 353 по внутриквартальным границам земельных участков в северо-восточном направлении до точки 328, расположенной на ул. Профсоюзной.
Участок 6		
364	368	от точки 364, расположенной на ул. Баумана (нечетная сторона) около Национального банка, вдоль ул. Баумана (по нечетной стороне) в юго-восточном направлении до точки 368, расположенной на углу границы земельного участка по ул. Баумана, дом № 45;
368	382	от точки 368, пересекая ул. Баумана, по внутриквартальным границам земельных участков в юго-западном направлении, пересекая ул. Островского, до точки 382, расположенной у дома № 26 по ул. Островского;
382	388	от точки 382 вдоль ул. Островского в северо-западном направлении до точки 388, расположенной у границы земельного участка;
388	364	от точки 388, пересекая ул. Островского, в северо-восточном направлении по внутриквартальным границам земельных участков, пересекая ул. Баумана, до точки 364.
Участок 7		
402	408	от точки 402, расположенной на пересечении ул. Профсоюзной (четная сторона) и ул. Университетской, пересекая ул. Университетскую, в юго-восточном направлении до точки 408, расположенной на пересечении ул. Профсоюзной и ул. Пушкина (нечетная сторона);
408	410	от точки 408 по границе земельного участка по ул. Пушкина в юго-западном направлении до точки 410;
410	413	от точки 410 в западном направлении по границе земельного участка до точки 413, расположенной на ул. Баумана;
413	417	от точки 413 вдоль ул. Баумана в северо-западном направлении, пересекая ул. Университетскую, до точки 417, расположенной у дома № 47;
417	402	от точки 417 вдоль ул. Университетской в северо-восточном направлении до точки 402.
Участок 8		

423	446	от точки 423, расположенной на пересечения ул. Баумана (нечетная сторона) и ул. Кави Наджми, пересекая ул. Баумана, вдоль ул. Кави Наджми в юго-западном направлении до точки 446, расположенной на пересечении ул. Кави Наджми и ул. Островского (нечетная сторона);
446	452	от точки 446 вдоль ул. Островского в северо-западном направлении до точки 452, расположенной у границы земельного участка;
452	470	от точки 452 по внутриквартальным границам земельных участков в северо-восточном направлении до точки 470, расположенной на ул. Баумана (четная сторона);
470	423	от точки 470 по ул. Баумана в юго-восточном направлении, пересекая ул. Баумана, до точки 423.
Участок 9		
474	496	от точки 474, расположенной на пересечении ул. Гаяза Исхаки и ул. Тази Гиззата (нечетная сторона), по ул. Тази Гиззата в юго-западном направлении, пересекая ул. Бурхана Шахиди и ул. Нариманова, до точки 496, расположенной на пересечении ул. Тази Гиззата и ул. Ямской;
496	497	от точки 496 в северном направлении, пересекая ул. Тази Гиззата, до точки 497;
497	498	от точки 497 вдоль ул. Тази Гиззата (четная сторона) в северо-восточном направлении до точки 498, расположенной на границе земельного участка;
498	504	от точки 498 по внутриквартальным границам земельных участков в северо-западном направлении до точки 504;
504	510	от точки 504 в северо-восточном направлении, пересекая ул. Нариманова, по ул. Чернышевского до точки 510, расположенной на пересечении ул. Бурхана Шахиди и ул. Чернышевского (четная сторона);
510	526	от точки 510 в северо-западном направлении вдоль привокзального сквера, пересекая Привокзальную площадь, ул. Саид-Галеева, по нечетной стороне до точки 526;
526	537	от точки 526 по внутриквартальным границам в северо-восточном направлении, пересекая ул. Коротченко, до точки 537, расположенной на границе земельного участка;
537	539	от точки 537 в юго-восточном направлении параллельно ул. Московской до точки 539;
539	548	от точки 539 по ул. Рустема Яхина в юго-западном направлении до точки 548, расположенной на границе земельного участка на пересечении ул. Коротченко и ул. Рустема Яхина;
548	565	от точки 548, пересекая ул. Рустема Яхина по внутриквартальным границам земельных участков в юго-восточном направлении, пересекая ул. Чернышевского, до точки 565, расположенной на пересечении ул. Чернышевского (нечетная сторона) и ул. Гаяза Исхаки;
565	567	от точки 565 по ул. Чернышевского в северо-восточном направлении до точки 567, расположенной на границе земельного участка дома № 37;
567	474	от точки 567 по внутриквартальным границам земельных участков в юго-восточном направлении, по ул. Гаяза Исхаки (нечетная сторона), пересекая ул. Тази Гиззата, до точки 474.
Участок 10		
624	633	от точки 624, расположенной на ул. Федосеевской (нечетная сторона) на границе земельного участка дома № 5, далее в восточном направлении по ул. Федосеевской до точки 633, расположенной у дома № 19а;
633	658	от точки 633, пересекая ул. Федосеевскую, в южном направлении по внутриквартальным границам земельных участков, пересекая ул. Нагорную, до точки 658, расположенной на границе земельного участка;

658	667	от точки 658 в западном направлении по внутриквартальной границе земельного участка до точки 667, расположенной у дома № 14 на ул. Япеева;
667	672	от точки 667 по ул. Япеева в северном направлении, пересекая ул. Нагорную, до точки 672, расположенной на пересечении ул. Нагорной (нечетная сторона) и ул. Япеева;
672	624	от точки 672, пересекая ул. Япеева, далее в северном направлении по ул. Япеева (четная сторона) по внутриквартальным границам земельных участков в северо-западном направлении, пересекая ул. Федосеевскую, до точки 624.
Участок 11		
682	683	от точки 682, расположенной на ул. Тельмана у дома № 33, пересекая ул. Тельмана, до точки 683;
683	695	от точки 683 по ул. Тельмана (четная сторона) в юго-восточном направлении до дома № 32, далее по внутриквартальным границам земельных участков, далее по ул. Тельмана до точки 695, до дома № 18;
695	696	от точки 695, пересекая ул. Тельмана, до точки 696, расположенной у дома № 12а;
696	682	от точки 696 по ул. Тельмана (нечетная сторона) в северо-западном направлении частично по внутриквартальным границам земельного участка до точки 682.
Участок 12		
717	728	от точки 717, расположенной у границы моста «Миллениум» и ул. Подлужной (нечетная сторона), в юго-западном направлении вдоль ул. Подлужной до точки 728, расположенной у дома № 59;
728	732	от точки 728 в северо-западном направлении по внутриквартальным границам до точки 732, расположенной на Кремлевской набережной;
732	733	от точки 732 в северо-восточном направлении до точки 733, расположенной у границы моста «Миллениум»;
733	717	от точки 733 в юго-восточном направлении вдоль моста «Миллениум» до точки 717, расположенной по ул. Подлужной.

6. Границы зоны регулирования застройки и хозяйственной деятельности – ЗРЗ (А)-5 включают 14 участков и проходят:

Прохождение границы		Описание границы
от точки	до точки	
Участок 1		
1	65	от точки 1, расположенной на пересечении ул. Шарифа Камала и ул. Салиха Сайдашева (нечетная сторона), в северо-восточном направлении вдоль ул. Салиха Сайдашева, пересекая ул. Сары Садыковой, по внутриквартальным границам, пересекая ул. Габдуллы Тукая у дома № 108, далее по ул. КСКа до точки 65, расположенной на пересечении ул. Шигабутдина Марджани и ул. КСКа;
65	81	от точки 65 в юго-восточном направлении частично по внутренним границам земельного участка вдоль ул. Шигабутдина Марджани до точки 81, расположенной на пересечении ул. Шигабутдина Марджани и ул. Эсперанто;
81	104	от точки 81 в юго-западном направлении до точки 104, расположенной на пересечении ул. Нурсултана Назарбаева и ул. Габдуллы Тукая;

104	134	от точки 104 в северо-западном направлении вдоль ул. Габдуллы Тукая до точки 134, расположенной на углу дома № 126 по ул. Габдуллы Тукая и пересечении с ул. Фаткуллина;
134	179	от точки 134 в юго-западном направлении вдоль ул. Фаткуллина, пересекая ул. Сары Садыковой, далее по ул. Фаткуллина (четная сторона) до точки 179, расположенной на углу ул. Шарифа Камала и ул. Фаткуллина;
179	1	от точки 179 в северном направлении по ул. Шарифа Камала до точки 1.
Участок 2		
193	218	от точки 193, расположенной на пересечении ул. Камиля Якуба и ул. Болгар, в восточном направлении вдоль ул. Болгар до точки 218, расположенной на пересечении ул. Болгар и ул. Ново-Вахитовской;
218	224	от точки 218 вдоль ул. Ново-Вахитовской в юго-восточном направлении до точки 224, расположенной на пересечении ул. Ново-Вахитовской и ул. Ирек;
224	235	от точки 224 в западном направлении, пересекая ул. Шарифа Камала, до точки 235, расположенной на ул. Ирек и ул. Камиля Якуба;
235	193	от точки 235 вдоль ул. Камиля Якуба в северо-западном направлении до точки 193.
Участок 3		
238	240	от точки 238, расположенной вдоль ул. Камиля Якуба, в северо-западном направлении до точки 240;
240	244	от точки 240 в северо-восточном направлении по внутриквартальным границам земельного участка до точки 244, расположенной напротив ул. Шарифа Камала;
244	253	от точки 244 в юго-восточном направлении по внутриквартальной границе земельного участка до точки 253, расположенной напротив перекрестка ул. Салиха Сайдашева и ул. Шарифа Камала;
253	238	от точки 253 в юго-западном направлении к ул. Камиля Якуба до точки 238.
Участок 4		
266	276	от точки 266, расположенной на ул. Лево-Булачной, в юго-восточном направлении, пересекая пер. Кирова, до точки 276, расположенной на пересечении ул. Лево-Булачной и ул. Чернышевского;
276	281	от точки 276 в юго-западном направлении вдоль ул. Чернышевского до точки 281, расположенной на пересечении ул. Чернышевского и ул. Московской у дома № 23/24;
281	284	от точки 281 вдоль ул. Московской в северо-западном направлении до точки 284, расположенной на пересечении ул. Московской и пер. Кирова;
284	285	от точки 284 вдоль пер. Кирова в северо-восточном направлении до точки 285, расположенной напротив дома № 2 по пер. Кирова;
285	313	от точки 285, пересекая пер. Кирова, по внутриквартальным границам земельных участков в северо-западном направлении до точки 313, расположенной на внутриквартальной границе земельного участка дома № 14 по ул. Лево-Булачной;
313	266	от точки 313 по внутриквартальной границе в северо-восточном направлении до точки 266, расположенной на ул. Лево-Булачной.
Участок 5		
318	338	от точки 318, расположенной на ул. Нариманова (у дома № 52 по ул. Татарстан), в северо-восточном направлении вдоль ул. Парижской Коммуны, пересекая ул. Габдуллы Тукая, далее по внутриквартальной границе у дома № 19 в юго-восточном направлении и далее по

		внутриквартальным границам земельных участков в северо-восточном направлении до точки 338, расположенной на внутриквартальной границе;
338	341	от точки 338 в юго-восточном направлении по внутриквартальной границе земельного участка, пересекая ул. Татарстан, до точки 341, расположенной у дома № 3 по ул. Татарстан;
341	376	от точки 341 в юго-западном направлении вдоль ул. Татарстан, пересекая ул. Каюма Насыри, ул. Габдуллы Тукая, пересекая ул. Нариманова, до точки 376, расположенной у дома № 13 по ул. Татарстан;
376	318	от точки 376 в северо-западном направлении, пересекая ул. Татарстан, далее по ул. Нариманова до точки 318.
Участок 6		
381	394	от точки 381, расположенной на углу сквера Габдуллы Тукая и ул. Пушкина, в северо-западном направлении, пересекая ул. Пушкина, вдоль ул. Право-Булачной, пересекая ул. Университетскую, до точки 394, расположенной у дома № 47;
394	398	от точки 394 в северо-восточном направлении по внутриквартальным границам земельных участков до точки 398, расположенной на ул. Островского у дома № 22;
398	403	от точки 398 в юго-восточном направлении вдоль ул. Островского до точки 403, расположенной у дома № 26;
403	415	от точки 403, пересекая ул. Островского, в северо-восточном направлении по внутриквартальным границам земельных участков до точки 415, расположенной на ул. Баумана на границе земельного участка около дома № 76;
415	426	от точки 415 в юго-восточном направлении вдоль ул. Баумана до пересечения с ул. Университетской, пересекая ул. Баумана, до точки 426, расположенной у дома № 51 по ул. Баумана, в северо-восточном направлении до угла дома № 47 по ул. Баумана, пересекая ул. Университетскую, в юго-восточном направлении вдоль Баумана;
426	430	от точки 426 в юго-западном направлении, пересекая ул. Баумана, по передней границе земельного участка вдоль ул. Пушкина до точки 430, расположенной на углу дома № 5 по ул. Пушкина на пересечении с ул. Островского;
430	431	от точки 430 в юго-восточном направлении, пересекая ул. Пушкина, до точки 431, расположенной на углу дома № 2 по ул. Пушкина;
431	444	от точки 431 в северо-восточном направлении по ул. Пушкина, пересекая ул. Петербургскую, до точки 444, расположенной на пересечении ул. Пушкина и ул. Бутлерова;
444	455	от точки 444 в юго-восточном направлении вдоль Щербаковского пер. до точки 455, расположенной у здания многоэтажной парковки;
455	517	от точки 455 в северо-восточном направлении, пересекая Щербаковский пер., далее в северо-западном направлении вдоль холма здания Института экономики и финансов Казанского федерального университета, огибая холм вдоль ул. Бутлерова в северо-восточном направлении, до точки 468, расположенной на углу границы земельного участка, далее по внутриквартальной границе до точки 505, расположенной на углу ул. Бутлерова и ул. Маяковского, пересекая ул. Маяковского в северо-восточном направлении, пересекая ул. Муштари и ул. Бутлерова, и далее по нечетной стороне ул. Бутлерова в северо-восточном направлении, пересекая ул. Толстого, до точки 517, расположенной на пересечении ул. Бутлерова и ул. Курашова;

517	620	от точки 517 в северном направлении по ул. Курашова по внутриквартальным границам земельных участков до точки 534, расположенной на ул. Щапова на углу границы земельного участка, далее по ул. Щапова, пересекая ул. Толстого, в северном направлении по внутриквартальным границам земельных участков, пересекая ул. Горького, вдоль ул. Толстого, пересекая ул. Карла Маркса, огибая сквер им. Толстого, пересекая ул. Большую Красную, вдоль ул. Толстого до точки 620, расположенной у дома № 67 по ул. Толстого;
620	648	от точки 620, пересекая ул. Толстого, в восточном направлении по внутренним границам земельных участков до точки 648, расположенной на внутренней границе земельного участка;
648	690	от точки 648 в северном направлении по внутренним границам земельных участков до точки 690, расположенной на ул. Карла Маркса на углу границы земельного участка;
690	711	от точки 690 в юго-восточном направлении вдоль ул. Карла Маркса и далее по ул. Николая Ершова до точки 711, расположенной на углу земельного участка ГТРК «Корстон» и входа в Центральный парк культуры и отдыха им. Горького (ЦПКиО им. Горького), пересекая ул. Николая Ершова, в юго-восточном направлении вдоль ул. Николая Ершова до точки 713, расположенной на пересечении ул. Николая Ершова и ул. Вишневского;
713	739	от точки 713 в южном направлении вдоль ул. Вишневского (четная сторона) до точки 714 у дома № 2 по ул. Вишневского, далее по внутриквартальным границам земельных участков в западном направлении, пересекая ул. Чехова до точки 739, расположенной на границе сквера им. Николая Ершова;
739	742	от точки 739 в северном направлении вдоль границы сквера им. Николая Ершова по ул. Чехова до точки 742, расположенной на пересечении ул. Чехова и ул. Николая Ершова на границе сквера им. Николая Ершова;
742	745	от точки 742 в северо-западном направлении вдоль границы сквера им. Николая Ершова до точки 745, расположенной на углу ул. Чехова и ул. Карла Маркса;
745	891	от точки 745 по ул. Чехова в юго-западном направлении вдоль границы сквера им. Николая Ершова, пересекая ул. Лейтенанта Шмидта, далее по внутриквартальным границам земельных участков, далее по ул. Волкова, пересекая ул. Бутлерова, по ул. Курашова в юго-западном направлении по внутриквартальным границам земельных участков по нечетной стороне, пересекая ул. Ульянова-Ленина, по нечетной стороне вдоль ул. Ульянова-Ленина, пересекая ул. Ульянова-Ленина, на пересечении с ул. Муштари у дома № 65 и ул. Ульянова-Ленина, далее по ул. Ульянова-Ленина до дома № 35, далее по внутриквартальным границам, пересекая Щербаковский пер., далее вдоль Щербаковского пер. в северо-западном направлении, далее по внутриквартальным границам до ул. Петербургской, до ул. Артема Айдинова в юго-западном направлении до точки 891, расположенной на углу ул. Артема Айдинова и ул. Островского;
891	902	от точки 891 в северо-западном направлении вдоль Парка Тысячелетия до точки 902, расположенной на углу Парка Тысячелетия;
902	904	от точки 902 по внутриквартальным границам вдоль границы Парка Тысячелетия в северо-западном направлении до точки 904, расположенной на углу Парка Тысячелетия на ул. Марселя Салимжанова;

904	906	от точки 904 вдоль сквера им. Габдуллы Тукая по ул. Николаева в северо-восточном направлении до точки 906, расположенной на углу сквера им. Габдуллы Тукая и ул. Пушкина;
906	913	от точки 906 в северо-западном направлении до точки 913, расположенной на углу сквера им. Габдуллы Тукая на перекрестке ул. Пушкина и ул. Островского;
913	381	от точки 913 в юго-западном направлении вдоль границы сквера им. Габдуллы Тукая по ул. Пушкина до точки 381.
Участок 7		
968	977	от точки 968, расположенной на углу ул. Тихомирнова и ул. Ульянова-Ленина, пересекая ул. Старую, в северо-восточном направлении вдоль ул. Ульянова-Ленина до границы земельного участка до точки 977;
977	1053	от точки 977 по внутриквартальным границам земельного участка в северо-восточном направлении по ул. Щепкина и ул. Овражной, далее по внутриквартальным границам земельных участков до угла дома № 25 по ул. Волкова, пересекая ул. Волкова, в северо-восточном направлении по четной стороне ул. Волкова и по внутриквартальным границам до пересечения ул. Волкова и ул. Айвазовского до точки 1053, расположенной на перекрестке ул. Айвазовского и ул. Волкова;
1053	1062	от точки 1053 в юго-восточном направлении вдоль ул. Айвазовского до точки 1062, расположенной на пересечении ул. Айвазовского и ул. Роща Фрунзе;
1062	1082	от точки 1062 в юго-западном направлении вдоль ул. Роща Фрунзе до пересечения ул. Калинина и ул. Тихомирного, пересекая ул. Калинина в юго-восточном направлении, пересекая ул. Тихомирного в юго-западном направлении, до точки 1082, расположенной на пересечении ул. Тихомирного и ул. Туфана Миннуллина;
1082	968	от точки 1082 в северо-западном направлении вдоль ул. Тихомирного до точки 968.
Участок 8		
1094	1095	от точки 1094, расположенной на границе земельного участка театра им. Галиаскара Камала и ул. Татарстан, в северо-восточном направлении вдоль границы земельного участка до точки 1095, расположенной на ул. Татарстан в границах земельного участка театра им. Галиаскара Камала;
1095	1102	от точки 1095 в юго-восточном направлении вдоль границы земельного участка до точки 1102, расположенной со стороны озера Кабан в границах земельного участка театра им. Галиасакара Камала;
1102	1103	от точки 1102 в юго-западном направлении до точки 1103, расположенной со стороны ул. Шигабутдина Марджани и озера Кабан;
1103	1094	от точки 1103 в северо-западном направлении по границе земельного участка до точки 1094.
Участок 9		
1107	1110	от точки 1107, расположенной на пересечении ул. Островского (четная сторона) и ул. Мусы Джалиля, в северо-восточном направлении вдоль ул. Мусы Джалиля до точки 1110, расположенной на пересечении ул. Мусы Джалиля и ул. Баумана (четная сторона);
1110	1111	от точки 1110 вдоль ул. Баумана до точки 1111, расположенной на углу границы земельного участка;
1111	1132	от точки 1111 по внутриквартальным границам земельного участка, пересекая ул. Островского, до точки 1132, расположенной на границе земельных участков дома № 2 и дома № 4 по ул. Островского;

1132	1107	от точки 1132 вдоль ул. Островского в северо-западном направлении до точки 1107.
Участок 10		
1135	1136	от точки 1135, расположенной на пересечении ул. Право-Булачной и ул. Мусы Джалиля (четная сторона), в северо-восточном направлении вдоль ул. Мусы Джалиля до точки 1136, расположенной на углу дома № 35 по ул. Право-Булачной;
1136	1158	от точки 1136 в юго-восточном направлении по внутриквартальным границам земельных участков до точки 1158, расположенной на ул. Кави Наджми на границе земельного участка;
1158	1159	от точки 1158 в юго-западном направлении вдоль ул. Кави Наджми до точки 1159, расположенной на пересечении ул. Кави Наджии и ул. Право-Булачной;
1159	1135	от точки 1159 вдоль ул. Право-Булачной в северо-западном направлении до точки 1135.
Участок 11		
1161	1166	от точки 1161, расположенной на пересечении ул. Гоголя (четная сторона) и ул. Щапова, в восточном направлении вдоль ул. Щапова и границы Лядского сада до точки 1166, расположенной на пересечении ул. Муштари и ул. Щапова;
1166	1174	от точки 1166, пересекая ул. Щапова, в северном направлении вдоль ул. Муштари, далее по внутриквартальным границам земельного участка до точки 1174, расположенной на внутриквартальной границе земельного участка дома № 19 по ул. Муштари;
1174	1183	от точки 1174 по внутриквартальным границам земельных участков в юго-западном направлении до точки 1183, расположенной на ул. Гоголя;
1183	1161	от точки 1183 в северо-западном направлении по ул. Гоголя, пересекая ул. Щапова, до точки 1161.
Участок 12		
1196	1211	от точки 1196, расположенной у дома № 24 по ул. Галактионова, далее в северо-восточном направлении по границе земельного участка дома № 10а до точки 1211, расположенной на внутриквартальной границе у дома № 12а на ул. Горького;
1211	1233	от точки 1211 в юго-восточном направлении до точки 1233, расположенной на внутриквартальной границе земельного участка дома № 1 по ул. Гоголя;
1233	1234	от точки 1233 в юго-западном направлении по внутриквартальной границе земельного участка до точки 1234, расположенной на границе земельного участка около дома № 27 по ул. Щапова;
1234	1196	от точки 1234 в северном направлении по границе земельного участка до точки 1196.
Участок 13		
1236	1237	от точки 1236, расположенной на границе Лядского сада напротив дома № 24 по ул. Муштари, в северном направлении по границе Лядского сада по ул. Муштари до точки 1237, расположенной напротив земельного участка дома № 26;
1237	1241	от точки 1237, пересекая ул. Муштари, в восточном направлении, по внутриквартальным границам земельных участков до точки 1241, расположенной на внутриквартальной границе земельного участка дома № 22 по ул. Горького;
1241	1258	от точки 1241 по внутриквартальным границам земельных участков в южном направлении до точки 1258, расположенной на

		внутриквартальной границе земельного участка по ул. Муштари дома № 18;
1258	1236	от точки 1258, пересекая ул. Муштари, в западном направлении до точки 1236.
Участок 14		
1260	1261	от точки 1260, расположенной на пересечении ул. Профсоюзной (нечетная сторона) и ул. Университетской, в северо-восточном направлении по ул. Университетской до точки 1261, расположенной на границе земельного участка дома № 13 по ул. Университетской;
1261	1265	от точки 1261, пересекая ул. Университетскую, в юго-восточном направлении по внутриквартальным границам земельных участков до точки 1265, расположенной на внутриквартальной границе дома № 14 по ул. Университетской;
1265	1281	от точки 1265 в юго-западном направлении по внутриквартальным границам земельных участков до точки 1281, расположенной на ул. Профсоюзной у границы земельного участка дома № 25;
1281	1260	от точки 1281 вдоль ул. Профсоюзной в северо-западном направлении, пересекая ул. Университетскую, до точки 1260.

7. Границы зоны регулирования застройки и хозяйственной деятельности – ЗРЗ (А)-6 включают 1 участок и проходят:

Прохождение границы		Описание границы
от точки	до точки	
Участок 1		
1	2	от точки 1, расположенной на пересечении ул. Кави Наджми и ул. Баумана, в северо-западном направлении вдоль ул. Баумана до точки 2;
2	15	от точки 2, расположенной на ул. Баумана, в северо-восточном направлении по внутриквартальным границам земельных участков, пересекая ул. Профсоюзную, до точки 15, расположенной на ул. Профсоюзной;
15	19	от точки 15 в юго-восточном направлении вдоль по ул. Профсоюзной до точки 19, расположенной на углу ул. Кави Наджми и ул. Профсоюзной;
19	1	от точки 19 в юго-западном направлении вдоль ул. Кави Наджми до точки 1, расположенной на пересечении ул. Кави Наджми и ул. Баумана.

8. Границы зоны регулирования застройки и хозяйственной деятельности – ЗРЗ (А)-7 включают 2 участка и проходят:

Прохождение границы		Описание границы
от точки	до точки	
Участок 1		
1	4	от точки 1, расположенной на пересечении ул. Петербургской и ул. Суконной, в северо-западном направлении вдоль ул. Петербургской до точки 4;

4	7	от точки 4, расположенной на ул. Петербургской, в северо-восточном направлении по внутриквартальным границам до точки 7, расположенной на ул. Тихомирнова;
7	10	от точки 7 в юго-восточном направлении вдоль ул. Тихомирнова до точки 10, расположенной на пересечении ул. Тихомирнова и ул. Суконной;
10	1	от точки 10 в юго-западном направлении вдоль ул. Суконной точки 1, расположенной на пересечении ул. Петербургской и ул. Суконной.
Участок 2		
11	13	от точки 11, расположенной на ул. Толстого, в южном направлении вдоль ул. Толстого до точки 13;
13	18	от точки 13, расположенной на ул. Толстого, в западном направлении по внутриквартальным границам до точки 18;
18	21	от точки 18 в северо-западном направлении по внутриквартальным границам до точки 21;
21	11	от точки 21 в восточном направлении до точки 11, расположенной на ул. Толстого.

9. Границы зоны регулирования застройки и хозяйственной деятельности – ЗРЗ (Б)-1 включают 2 участка и проходят:

Прохождение границы		Описание границы
от точки	до точки	
Участок 1		
1	4	от точки 1, расположенной на передней границе земельного участка по ул. Саид Галеева, в северо-западном направлении до точки 4;
4	6	от точки 4, расположенной по ул. Саид Галеева, в северо-восточном направлении по внутриквартальной границе земельного участка до точки 6;
6	8	от точки 6, расположенной на внутриквартальной границе земельного участка, вдоль внутриквартальной линии границы земельных участков в восточном направлении до точки 8;
8	1	от точки 8, расположенной на внутриквартальной границе земельного участка, в юго-западном направлении вдоль земельного участка до точки 1.
Участок 2		
15	26	от точки 15, расположенной на внутриквартальной территории земельного участка, в восточном направлении до точки 26;
26	110	от точки 26, расположенной на внутриквартальной территории земельного участка, в юго-восточном направлении по внутриквартальным границам земельных участков до точки 110;
110	169	от точки 110, расположенной на внутриквартальной границе земельного участка, в юго-западном направлении до точки 169;
169	170	от точки 169, расположенной на передней границе земельного участка по ул. Саид Галеева, в северо-западном направлении вдоль ул. Саид Галеева до точки 170;
170	15	от точки 170, расположенной на передней границе земельного участка по ул. Саид Галеева, в северо-восточном направлении до точки 15.

10. Границы зоны регулирования застройки и хозяйственной деятельности – ЗРЗ (Б)-2 включают 4 участка и проходят:

Прохождение границы		Описание границы
от точки	до точки	
Участок 1		
1	3	от точки 1, расположенной на внутриквартальной границе земельного участка, ограниченного с набережной левого берега р. Казанки со стороны Кремлевской дамбы, в юго-восточном направлении до точки 3;
3	4	от точки 3, расположенной на внутриквартальной границе земельного участка, в юго-западном направлении по границе земельного участка до точки 4;
4	6	от точки 4, расположенной по границе со вновь сформированной набережной левого берега р. Казанки, в северо-западном направлении параллельно Кремлевской набережной по границе набережной левого берега р. Казанки до точки 6;
6	1	от точки 6, расположенной на внутриквартальной границе земельного участка, ограниченного с набережной левого берега р. Казанки, в северо-восточном направлении до точки 1.
Участок 2		
7	19	от точки 7, расположенной у здания Центрального стадиона (дом № 2 по ул. Ташаяк), в южном направлении вдоль здания Центрального стадиона до точки 19;
19	34	от точки 19, расположенной у основания здания Центрального стадиона напротив подстанции № 7 по ул. Ташаяк, в юго-западном направлении по периметру здания Центрального стадиона до точки 34;
34	62	от точки 34, расположенной у основания здания Центрального стадиона со стороны ул. Ташаяк, в северо-западном направлении по периметру здания Центрального стадиона до точки 62;
62	86	от точки 62, расположенной на границе основания здания Центрального стадиона напротив футбольного манежа, в северо-восточном направлении по периметру Центрального стадиона до точки 86;
86	7	от точки 86, расположенной на границе основания здания Центрального стадиона со стороны Кремлевской набережной, в восточном направлении по периметру здания Центрального стадиона до точки 7.
Участок 3		
107	117	от точки 107, расположенной на красной линии застройки у дома № 1 по ул. Ташаяк, в северо-восточном направлении по красной линии застройки ул. Ташаяк до точки 117;
117	120	от точки 117, расположенной на передней границе земельного участка на пересечении ул. Ташаяк и ул. Московской, в юго-восточном направлении до точки 120;
120	138	от точки 120, расположенной на внутриквартальной границе земельного участка, в юго-западном направлении параллельно ул. Ташаяк вдоль границ земельных участков до точки 138;
138	107	от точки 138, расположенной на передней границе земельного участка со стороны ул. Саид-Галеева, в северо-западном направлении вдоль ул. Саид-Галеева до точки 107.
Участок 4		
141	142	от точки 141, расположенной на пересечении красных линий застройки ул. Московской и внутриквартального проезда, в северо-восточном направлении по красной линии внутриквартального проезда вдоль гостиницы «Мираж» до точки 142;

142	144	от точки 142, расположенной по красной линии застройки ул. Лево-Булачной, в юго-восточном направлении по красной линии застройки ул. Лево-Булачной до точки 144;
144	145	от точки 144, расположенной по красной линии ул. Лево-Булачной на границе земельного участка дома № 14 – школы № 1, в юго-западном направлении по внутриквартальной границе земельных участков, пересекая земельные участки, до точки 145;
145	141	от точки 145, расположенной на внутриквартальной границе земельных участков, расположенных вдоль ул. Московской, в северо-западном направлении по ул. Московской параллельно красной линии застройки ул. Московской до точки 141.

11. Границы зоны регулирования застройки и хозяйственной деятельности – ЗРЗ (Б)-3 включают 3 участка и проходят:

Прохождение границы		Описание границы
от точки	до точки	
Участок 1		
1	11	от точки 1, расположенной на ул. Саид Галеева на границе земельного участка дома № 25, далее в северо-западном направлении по ул. Саид Галеева до точки 11, расположенной на границе земельного участка;
11	16	от точки 11 по границе земельного участка в северо-восточном направлении до точки 16, расположенной на ул. Коротченко;
16	17	от точки 16 в юго-восточном направлении по ул. Коротченко (четная сторона) до точки 17 у дома № 10;
17	19	от точки 17, пересекая ул. Коротченко, в северо-восточном направлении по контуру здания Торгового центра «ЦУМ» до точки 19, расположенной на углу здания Торгового центра «ЦУМ»;
19	20	от точки 19, расположенной на углу здания Торгового центра «ЦУМ» по ул. Московской, далее по контуру здания параллельно ул. Московской в юго-восточном направлении до точки 20;
20	21	от точки 20 в северо-восточном направлении до точки 21, расположенной на красной линии;
21	22	от точки 21 по красной линии вдоль ул. Московской в юго-восточном направлении до точки 22, расположенной на углу границы земельного участка;
22	1	от точки 22 по внутриквартальным границам земельных участков в юго-западном направлении, пересекая ул. Коротченко, до точки 1.
Участок 2		
35	36	от точки 35, расположенной на ул. Лево-Булачной на границе земельного участка гостиницы «Мираж», далее по красной линии в юго-восточном направлении до точки 36, расположенной на границе земельного участка;
36	47	от точки 36 по внутриквартальным границам земельных участков в юго-западном направлении до точки 47, расположенной на ул. Московской;
47	48	от точки 47 по ул. Московской в северо-западном направлении до точки 48, расположенной на границе земельного участка гостиницы «Мираж»;
48	35	от точки 48 по внутриквартальной границе земельного участка в северо-восточном направлении до точки 35, расположенной на ул. Лево-Булачной.
Участок 3		

50	62	от точки 50, расположенной на пересечении ул. Федосеевской и ул. Касаткина у дома № 24 ул. Федосеевской, далее в западном направлении до точки 62, расположенной на пересечении ул. Федосеевской (четная сторона) и ул. Зои Космодемьянской;
62	64	от точки 62, пересекая ул. Федосеевской в южном направлении по границе земельного участка дома № 54, далее параллельно ул. Зои Космодемьянской до точки 64 на границе земельного участка дома № 54;
64	67	от точки 64 по внутриквартальной границе земельного участка дома № 54 в южном направлении до точки 67;
67	69	от точки 67 в северном направлении по внутриквартальной границе земельного участка, пересекая ул. Федосеевской, до точки 69, расположенной у дома № 17;
69	78	от точки 69 в северо-западном направлении по ул. Федосеевской до точки 78, расположенной у дома № 5;
78	81	от точки 78 по внутриквартальным границам в западном направлении до точки 81, расположенной на набережной р. Казанки;
81	106	от точки 81 в восточном направлении набережной р. Казанки до точки 106, расположенной у подножия холма;
106	50	от точки 106 в юго-западном направлении по внутриквартальной границе земельных участков до точки 50, расположенной на пересечении ул. Касаткина и ул. Федосеевской.

12. Границы зоны регулирования застройки и хозяйственной деятельности – ЗРЗ (Б)-4 включают 3 участка и проходят:

Прохождение границы		Описание границы
от точки	до точки	
Участок 1		
1	6	от точки 1, расположенной на границе земельного участка на пересечении ул. Чехова и ул. Лейтенанта Шмидта, в северо-восточном направлении по внутриквартальным границам земельных участков, пересекая сквер, до точки 6;
6	29	от точки 6, расположенной у границы сквера по ул. Чехова, в восточном направлении, пересекая ул. Чехова, и по внутриквартальным границам земельных участков до точки 29;
29	33	от точки 29, расположенной на передней границе земельного участка по ул. Вишневского, в южном направлении вдоль ул. Вишневского, пересекая ул. Лейтенанта Шмидта, до точки 33;
33	1	от точки 33, расположенной на пересечении ул. Лейтенанта Шмидта и ул. Вишневского, вдоль передних границ земельных участков по ул. Лейтенанта Шмидта в западном направлении до точки 1.
Участок 2		
44	62	от точки 44, расположенной на передней границе земельного участка по ул. Федосеевской, в северо-восточном направлении по ул. Федосеевской до точки 62;
62	64	от точки 62, расположенной на боковой границе земельного участка со стороны площади Султан-Галиева, в южном направлении до точки 64;

64	85	от точки 64, расположенной на боковой границе земельного участка в западном направлении по внутриквартальным границам земельных участков, до точки 85;
85	44	от точки 85, расположенной на боковой границе земельного участка по ул. Зои Космодемьянской, в северном направлении до точки 44.
Участок 3		
88	91	от точки 88, расположенной на пересечении границы земельного участка на площади Султан-Галиева со стороны Кремлевской набережной, в западном направлении до точки 91;
91	93	от точки 91, расположенной на пересечении границ земельного участка со стороны площади Султан-Галиева и параллельно ул. Касаткина, в северном направлении до точки 93;
93	94	от точки 93, расположенной у основания здания Национального культурного центра «Казань», в южном направлении по внутриквартальной границе земельного участка до точки 94;
94	88	от точки 94, расположенной у основания здания Национального культурного центра «Казань», по ул. Пушкина в юго-восточном направлении до точки 88.

13. Границы зоны регулирования застройки и хозяйственной деятельности – ЗРЗ (Б)-5 включают 2 участка и проходят:

Прохождение границы		Описание границы
от точки	до точки	
Участок 1		
1	3	от точки 1, расположенной на пересечении ул. Зои Космодемьянской и ул. Нагорной, далее в северном направлении вдоль нечетной стороны ул. Зои Космодемьянской до точки 3, расположенной у дома № 17 по ул. Зои Космодемьянской;
3	24	от точки 3, пересекая ул. Зои Космодемьянской, далее в восточном направлении по внутриквартальным границам земельных участков, пересекая ул. Касаткина по внутренним границам земельных участков, до точки 24, расположенной у границы холма Национального культурного центра «Казань»;
24	34	от точки 24 в юго-восточном направлении до точки 34, расположенной на границе земельного участка напротив пл. Султан-Галиева;
34	1	от 34 в западном направлении по внутриквартальным границам земельных участков, пересекая ул. Тельмана, далее по нечетной стороне ул. Тельмана, пересекая ул. Зои Космодемьянской, до точки 1.
Участок 2		
61	74	от точки 61, расположенной на ул. Овражной (нечетная сторона), далее в северо-восточном направлении, пересекая ул. Айвазовского, далее по ул. Курашова (нечетная сторона) до точки 74, расположенной у дома № 9а по ул. Курашова;
74	81	от точки 74, пересекая ул. Курашова в юго-восточном направлении, далее по внутриквартальным границам земельных участков, пересекая ул. Достоевского, до точки 81, расположенной у дома № 8 по ул. Достоевского;

81	89	от точки 81, далее по ул. Достоевского в юго-западном направлении до точки 89, расположенной у дома № 4 по ул. Достоевского на пересечении ул. Достоевского и ул. Айвазовского;
89	61	от точки 89, пересекая ул. Достоевского, далее по ул. Айвазовского до точки 61.

14. Границы зоны регулирования застройки и хозяйственной деятельности – ЗРЗ (Б)-6 включают 3 участка и проходят:

Прохождение границы		Описание границы
от точки	до точки	
Участок 1		
1	24	от точки 1, расположенной на пересечении ул. Нагорной и ул. Зои Космодемьянской, далее, пересекая ул. Зои Космодемьянской, в юго-восточном направлении по ул. Тельмана по нечетной стороне до точки 24, расположенной у дома № 21 по ул. Тельмана;
24	30	от точки 24 в юго-западном направлении по внутриквартальным границам земельных участков, пересекая ул. Карла Фукса, до точки 30, расположенной на пересечении ул. Карла Фукса и ул. Бехтерева;
30	35	от точки 30 в западном направлении по ул. Бехтерева (четная сторона) до точки 35, расположенной на пересечении ул. Бехтерева и ул. Зои Космодемьянской;
35	1	от точки 35, пересекая ул. Бехтерева, далее в северо-восточном направлении вдоль ул. Зои Космодемьянской (нечетная сторона) до точки 1.
Участок 2		
45	49	от точки 45, расположенной на границе пл. Султан-Галиева, по границе земельного участка в восточном направлении до точки 49, расположенной на границе земельного участка напротив пл. Султан-Галиева и сквера;
49	54	от точки 49 в юго-западном направлении по границе земельного участка параллельно скверу, пересекая ул. Театральную, до точки 54, расположенной у дома № 13а по ул. Театральной;
54	68	от точки 54 в восточном направлении по внутриквартальным границам земельных участков, пересекая ул. Тельмана, далее по нечетной стороне ул. Тельмана, огибая земельный участок дома № 17, до точки 68, расположенной на углу земельного участка дома № 17;
68	77	от точки 68 по границе земельного участка в северо-восточном направлении, пересекая ул. Тельмана, далее в северо-западном направлении по внутриквартальным границам земельных участков до точки 77, расположенной на внутренней границе земельного участка дома № 30 по ул. Тельмана;
77	45	от точки 77 в северо-восточном направлении по внутренним границам земельных участков до точки 45.
Участок 3		
97	98	от точки 97, расположенной у дома № 8 по ул. Чехова, далее в южном направлении по ул. Чехова до точки 98, расположенной на пересечении ул. Чехова и ул. Груздева (нечетная сторона);
98	105	от точки 98 в западном направлении вдоль ул. Груздева (нечетная сторона) до точки 105, расположенной на пересечении ул. Груздева и ул. Волкова (дом № 80);

105	111	от точки 105 в южном направлении вдоль ул. Волкова, пересекая ул. Достоевского, до точки 111, расположенной на пересечении ул. Волкова и ул. Достоевского;
111	115	от точки 111, пересекая ул. Волкова, далее в юго-западном направлении вдоль ул. Достоевского (четная сторона) до точки 115, расположенной у дома № 8 по ул. Достоевского;
115	149	от точки 115, пересекая ул. Достоевского по внутриквартальным границам земельных участков в северо-западном направлении, пересекая ул. Курашова, далее в северном направлении по внутриквартальным границам до точки 149, расположенной на пересечении ул. Бутлерова и ул. Курашова;
149	97	от точки 149, пересекая ул. Волкова, далее по четной стороне ул. Волкова в юго-восточном направлении и далее по ул. Груздева в восточном направлении по внутриквартальным границам земельных участков до точки 97.

15. Границы зоны регулирования застройки и хозяйственной деятельности – ЗРЗ (Б)-7 включают 2 участка и проходят:

Прохождение границы		Описание границы
от точки	до точки	
Участок 1		
1	3	от точки 1, расположенной на пересечении ул. Пушкина и пл. Султан-Галиева в восточном направлении вдоль пл. Султан-Галиева до точки 3, расположенной на пересечении ул. Малой Красной и пл. Султан-Галиева;
3	7	от точки 3, расположенной на пересечении ул. Малой Красной и пл. Султан-Галиева, в северо-восточном направлении вдоль ул. Малой Красной и далее по ул. Адамюка до точки 7, расположенной на пересечении ул. Адамюка и ул. Жуковского;
7	9	от точки 7, расположенной на пересечении ул. Адамюка и ул. Жуковского, в южном направлении вдоль ул. Жуковского до точки 9;
9	22	от точки 9, расположенной на ул. Жуковского, по внутриквартальным границам в западном направлении, пересекая ул. Малую Красную, и далее по ул. Бассейной до точки 22, расположенной на пересечении ул. Пушкина и ул. Бассейной;
22	1	от точки 22, расположенной на пересечении ул. Пушкина и ул. Бассейной, в северном направлении вдоль ул. Пушкина до точки 1, расположенной на пересечении ул. Пушкина и пл. Султан-Галиева.
Участок 2		
30	34	от точки 30 в северо-восточном направлении по внутриквартальным границам земельных участков до точки 34, расположенной вблизи дома № 26 по ул. Маяковского;
34	39	от точки 34 в юго-восточном направлении вдоль ул. Маяковского до точки 39;
39	43	от точки 39 в юго-западном направлении вдоль ул. Некрасова до точки 43, расположенной напротив дома №19;
43	30	от точки 43 в северо-западном направлении по внутриквартальным границам земельных участков до точки 30.

16. Границы зоны регулирования застройки и хозяйственной деятельности – ЗРЗ (Б)-8 включают 3 участка и проходят:

Прохождение границы		Описание границы
от точки	до точки	
Участок 1		
1	14	от точки 1, расположенной на передней границе земельного участка по ул. Бассейной, в восточном направлении вдоль ул. Бассейной, пересекая ул. Малую Красную, по внутриквартальным границам земельных участков, до точки 14;
14	21	от точки 14, расположенной на передней границе земельного участка по ул. Жуковского, в южном направлении по ул. Жуковского до точки 21;
21	29	от точки 21, расположенной на пересечении ул. Жуковского и ул. Большой Красной, в западном направлении по ул. Большой Красной до точки 29;
29	1	от точки 29, расположенной на пересечении ул. Пушкина и ул. Большой Красной, в северном направлении по ул. Пушкина до точки 1.
Участок 2		
33	39	от точки 33, расположенной на пересечении ул. Карла Фукса и ул. Большой Красной, в северном направлении по ул. Карла Фукса до точки 39;
39	60	от точки 39, расположенной на передней границе земельного участка по ул. Карла Фукса, в восточном направлении по внутриквартальным границам земельных участков, пересекая ул. Тельмана, до точки 60;
60	66	от точки 60, расположенной на передней границе земельного участка по ул. Театральной, в южном направлении вдоль ул. Театральной до точки 66;
66	33	от точки 66, расположенной на пересечении ул. Большой Красной и ул. Театральной, в западном направлении вдоль ул. Большой Красной до точки 33.
Участок 3		
79	100	от точки 79, расположенной на Кремлевской набережной, в северо-восточном направлении, до точки 100;
100	117	от точки 100, расположенной на пересечении Кремлевской набережной и ул. Толстого, в южном направлении по ул. Толстого по передним границам земельных участков до точки 117;
117	168	от точки 117, расположенной на передней границе земельного участка по ул. Толстого, пересекая ул. Толстого, в западном направлении по внутриквартальным границам земельных участков до точки 168;
168	79	от точки 168, расположенной на передней границе земельного участка по ул. Жуковского, в северо-восточном направлении по внутриквартальным границам земельных участков ул. Подлужной до точки 79.

17. Границы зоны регулирования застройки и хозяйственной деятельности – ЗРЗ (Б)-9 включают 1 участок и проходят:

Прохождение границы		Описание границы
от точки	до точки	
Участок 1		

1	6	от точки 1, расположенной на пересечении ул. Большой Красной и ул. Гоголя, в северном направлении вдоль ул. Гоголя до точки 6;
6	32	от точки 6, расположенной на ул. Гоголя, в восточном направлении по внутриквартальным границам до точки 32, расположенной на ул. Толстого;
32	41	от точки 32 в южном направлении вдоль ул. Толстого до точки 41, расположенной на пересечении ул. Толстого и ул. Большой Красной;
41	1	от точки 41, расположенной на пересечении ул. Толстого и ул. Большой Красной, в западном направлении вдоль ул. Большой Красной до точки 1, расположенной на пересечении ул. Большой Красной и ул. Гоголя.

18. Границы зоны регулирования застройки и хозяйственной деятельности – ЗРЗ (Б)-10 включают 1 участок и проходят:

Прохождение границы		Описание границы
от точки	до точки	
Участок 1		
1	7	от точки 1, расположенной на ул. Толстого, в северном направлении вдоль ул. Толстого до точки 7;
7	16	от точки 7, расположенной на ул. Толстого в восточном направлении, пересекая ул. Толстого, по внутриквартальной границе до точки 16;
16	20	от точки 16, расположенной на внутриквартальной границе, в юго-восточном направлении до точки 20, расположенной на внутриквартальной границе земельного участка;
20	27	от точки 20, расположенной на внутриквартальной границе земельного участка, в юго-западном направлении до точки 27;
27	1	от точки 27 в западном направлении, пересекая ул. Толстого, до точки 1.

19. Границы зоны регулирования застройки и хозяйственной деятельности – ЗРЗ (Б)-11 включают 1 участок и проходят:

Прохождение границы		Описание границы
от точки	до точки	
Участок 1		
1	11	от точки 1, расположенной на береговой линии р. Казанки, в северо-западном направлении до точки 11;
11	21	от точки 11 в юго-восточном направлении до точки 21, расположенной под мостом «Миллениум»;
21	23	от точки 21 в юго-западном направлении по Кремлевской набережной до точки 23;
23	52	от точки 23 в северо-восточном направлении по границе земельного участка до точки 52;
52	1	от точки 52 в юго-восточном направлении под мостом «Миллениум» до точки 1.

20. Границы зоны регулирования застройки и хозяйственной деятельности – ЗРЗ (Б)-12 включают 1 участок и проходят:

Прохождение границы		Описание границы
от точки	до точки	
Участок 1		
1	12	от точки 1, расположенной на ул. Меховщиков, в северном направлении вдоль ул. Меховщиков, пересекая ул. Ирек, до точки 12, расположенной на пересечении ул. Меховщиков и ул. Ирек;
12	27	от точки 12, расположенной на пересечении ул. Меховщиков и ул. Ирек, в восточном направлении вдоль ул. Ирек до точки 27, расположенной на кадастровой границе железной дороги;
27	42	от точки 27 в юго-восточном направлении по линии железной дороги до точки 42;
42	1	от точки 42 по внутриквартальной границе в западном направлении до точки 1, расположенной на ул. Меховщиков.

21. Границы зоны регулирования застройки и хозяйственной деятельности – ЗРЗ (Б)-13 включают 1 участок и проходят:

Прохождение границы		Описание границы
от точки	до точки	
Участок 1		
1	21	от точки 1, расположенной на ул. Николая Ершова, в северо-западном направлении вдоль ул. Николая Ершова, далее по ул. Карла Маркса до точки 21, расположенной на границе земельного участка объекта культурного наследия регионального значения «Церковь Святой Варвары», 1779 – 1780 гг., 1908 г. (Республика Татарстан (Татарстан);
21	58	от точки 21 в северном направлении по внутриквартальным границам земельных участков, пересекая земельные участки, до точки 58, расположенной на внутриквартальной границе;
58	87	от точки 58, расположенной на внутриквартальной границе, в юго-восточном направлении по границе земельного участка до точки 87;
87	1	от точки 87 в южном направлении в сторону ул. Николая Ершова до точки 1.

22. Границы зоны регулирования застройки и хозяйственной деятельности – ЗРЗ (Б)-14 включают 1 участок и проходят:

Прохождение границы		Описание прохождения границы
от точки	до точки	
Участок 1		
1	2	от точки 1, расположенной на границе Арского кладбища и его ограды, пересекая развязку моста «Миллениум» и ул. Вишневского, в западном направлении до точки 2, расположенной у границ монумента;
2	9	от точки 2 в северо-западном направлении, через центральный вход по пешеходной дороге Центрального парка культуры и отдыха им. Горького (ЦПКиО им. Горького), до точки 9;

9	10	от точки 9 в северо-восточном направлении, пересекая ул. Вишневского, до точки 10, расположенной на границе земельного участка на ул. Вишневского в направлении моста «Миллениум»;
10	1	от точки 10 в юго-восточном направлении, пересекая ул. Вишневского, по границе Арского кладбища и его ограды до точки 1.

23. Границы зоны регулирования застройки и хозяйственной деятельности – ЗРЗ (Б)-15 включают 1 участок и проходят:

Прохождение границы		Описание границы
от точки	до точки	
Участок 1		
1	5	от точки 1, расположенной по ул. Абжалилова, на кадастровой границе железной дороги в юго-западном направлении вдоль ул. Абжалилова до точки 5;
5	36	от точки 5, расположенной по ул. Абжалилова, на кадастровой границе железной дороги в северо-западном направлении по внутриквартальным границам земельных участков, пересекая ул. Зинина, ул. Академическую, ул. Вишневскую, ул. Товарищескую, до точки 36;
36	39	от точки 36, расположенной на ул. Николая Ершова, пересекая в северном направлении ул. Николая Ершова, до точки 39, расположенной на границе земельного участка ГТРК «Корстон»;
39	1	от точки 39, расположенной по ул. Николая Ершова, на границе земельного участка ГТРК «Корстон» вдоль ул. Николая Ершова, по внутриквартальным границам земельных участков в восточном направлении до точки 1.

24. Границы зоны регулирования застройки и хозяйственной деятельности – ЗРЗ (Б)-16 включают 1 участок и проходят:

Прохождение границы		Описание границы
от точки	до точки	
Участок 1		
1	11	от точки 1, расположенной по ул. Николая Ершова, в северо-восточном направлении вдоль ул. Николая Ершова и по внутриквартальной границе земельного участка до точки 11;
11	26	от точки 11, расположенной на внутриквартальной границе земельного участка, в северо-западном направлении до точки 26;
26	63	от точки 26, расположенной на границе земельного участка, в восточном направлении вдоль внутриквартальных границ земельных участков до точки 63;
63	83	от точки 63, расположенной на границе земельного участка, в южном направлении до точки 83;
83	1	от точки 83, расположенной по ул. Абжалилова, в западном направлении вдоль внутриквартальных границ земельных участков до точки 1.

25. Границы зоны регулирования застройки и хозяйственной деятельности – ЗРЗ (Б)-17 включают 1 участок и проходят:

Прохождение границы		Описание границы
от точки	до точки	
Участок 1		
1	11	от точки 1, расположенной в парковой части, в северо-восточном направлении вдоль границ земельных участков до точки 11;
11	26	от точки 11, расположенной в парковой части на границе земельного участка, в юго-восточном направлении до точки 26;
26	61	от точки 26, расположенной на границе земельного участка, в юго-западном направлении по внутриквартальным границам земельных участков до точки 61;
61	1	от точки 61, расположенной на границе земельного участка, в северо-западном направлении до точки 1.

26. Границы зоны регулирования застройки и хозяйственной деятельности – ЗРЗ (Б)-18 включают 1 участок и проходят:

Прохождение границы		Описание границы
от точки	до точки	
Участок 1		
1	4	от точки 1, расположенной на границе земельного участка, в северо-восточном направлении по границе земельного участка до точки 4;
4	12	от точки 4, расположенной в парковой части, в южном направлении до точки 12;
12	18	от точки 12, расположенной на границе земельного участка, в юго-западном направлении по внутриквартальным границам земельных участков до точки 18;
18	1	от точки 18, расположенной на внутриквартальной границе земельного участка, в северо-западном направлении до точки 1.

27. Границы зоны регулирования застройки и хозяйственной деятельности – ЗРЗ (Б)-19 включают 2 участка и проходят:

Прохождение границы		Описание границы
от точки	до точки	
Участок 1		
1	50	от точки 1, расположенной на внутриквартальной границе земельного участка по ул. Шарифа Камала, в северном направлении вдоль ул. Шарифа Камала по внутриквартальным границам земельных участков, пересекая ул. Татарстан, до точки 50;
50	55	от точки 50, расположенной на передней границе земельного участка по ул. Мартына Межлаук, в северо-восточном направлении вдоль ул. Мартына Межлаук до точки 55;

55	131	от точки 55, расположенной на передней границе земельного участка по ул. Мартына Межлаука, в южном направлении по внутриквартальным границам земельных участков, пересекая ул. Татарстан, до точки 131;
131	1	от точки 131, расположенной на границе земельного участка по ул. Шарифа Камала, в западном направлении по внутриквартальным границам земельных участков до точки 1.
Участок 2		
142	171	от точки 142, расположенной на пересечении ул. Дулата Али и ул. Мазита Гафури, в северном направлении по внутриквартальным границам земельных участков до точки 171;
171	175	от точки 171, расположенной на передней границе земельного участка по ул. Татарстан, в северо-восточном направлении до точки 175;
175	181	от точки 175, расположенной на пересечении ул. Татарстан и ул. Камиля Якуба, в южном направлении вдоль ул. Камиля Якуба до точки 181;
181	142	от точки 181, расположенной на передней границе земельного участка по ул. Камиля Якуба, в западном направлении вдоль ул. Дулата Али до точки 142.

28. Границы зоны регулирования застройки и хозяйственной деятельности – ЗРЗ (Б)-20 включают 2 участка и проходят:

Прохождение границы		Описание границы
от точки	до точки	
Участок 1		
1	3	от точки 1, расположенной на пересечении ул. Братьев Петряевых и ул. Производственной, в северо-западном направлении вдоль ул. Производственной до точки 3;
3	9	от точки 3, расположенной по ул. Производственной, в северо-восточном направлении по внутриквартальной границе земельного участка до точки 9;
9	33	от точки 9, расположенной на внутриквартальной границе земельного участка, в восточном направлении вдоль внутриквартальной линии границ земельных участков до точки 33;
33	44	от точки 33, расположенной по ул. Габдуллы Тукая, в юго-восточном направлении до точки 44;
44	1	от точки 44, расположенной на пересечении ул. Братьев Петряевых и ул. Габдуллы Тукая, в юго-западном направлении вдоль ул. Братьев Петряевых до точки 1.
Участок 2		
50	69	от точки 50, расположенной на углу земельного участка дома № 23 по ул. Карима Тинчурина, в юго-западном направлении до точки 69, расположенной на углу земельного участка по ул. Ахтямова (стадион «Электрон»);
69	76	от точки 69 в северном направлении по внутриквартальным границам до точки 76, расположенной на углу земельного участка дома № 53а по ул. Татарстан;
76	103	от точки 76 в юго-восточном направлении по внутриквартальным границам, далее в северо-восточном направлении по внутриквартальным границам земельных участков, пересекая ул. Нура Баяна, до точки 103,

		расположенной на границе земельного участка дома № 27 по ул. Фатиха Карима;
103	50	от точки 103 в южном направлении по ул. Нура Баяна, далее по внутриквартальным границам до точки 50.

29. Границы зоны регулирования застройки и хозяйственной деятельности – ЗРЗ (Б)-21 включают 3 участка и проходят:

Прохождение границы		Описание прохождения границы
от точки	до точки	
Участок 1		
1	43	от точки 1, расположенной на передней границе земельного участка по ул. Нариманова, в юго-восточном направлении вдоль ул. Сары Садыковой по внутриквартальным границам земельных участков до точки 43;
43	44	от точки 43, расположенной на передней границе земельного участка по ул. Ахтямова, в юго-западном направлении вдоль ул. Ахтямова до точки 44;
44	152	от точки 44, расположенной на передней границе земельного участка по ул. Ахтямова, в северо-западном направлении по внутриквартальным границам земельных участков, вдоль ул. Нура Баяна, пересекая ул. Татарстан и ул. Заводскую, до точки 152;
152	1	от точки 152, расположенной на внутриквартальной границе земельного участка, в юго-восточном направлении по внутриквартальным границам земельных участков до точки 1.
Участок 2		
165	169	от точки 165, расположенной на границе основания здания Казанского федерального университета, в северо-восточном направлении по периметру здания Казанского федерального университета до точки 169;
169	165	от точки 169, расположенной на углу здания Казанского федерального университета, в юго-западном направлении по границе основания здания Казанского федерального университета до точки 165.
Участок 3		
177	178	от точки 177, расположенной на границе основания здания Института физики Казанского федерального университета, в юго-западном направлении по периметру здания Института физики Казанского федерального университета до точки 178;
178	179	от точки 178, расположенной на углу здания Института физики Казанского федерального университета, северо-западном направлении по ул. Астрономической до точки 179;
179	191	от точки 179, расположенной на границе основания здания Института физики Казанского федерального университета, в северо-восточном направлении по периметру здания Института физики Казанского федерального университета до точки 191;
191	177	от точки 191, расположенной на границе основания здания Института физики Казанского федерального университета, в юго-восточном направлении вдоль корпуса до точки 177.

30. Границы зоны регулирования застройки и хозяйственной деятельности – ЗРЗ (Б)-22 включают 1 участок и проходят:

Прохождение границы		Описание границы
от точки	до точки	
Участок 1		
1	34	от точки 1, расположенной на передней границе земельного участка по ул. Салиха Сайдашева, в юго-западном направлении по ул. Салиха Сайдашева до точки 34;
34	37	от точки 34, расположенной на ул. Шарифа Камала, в северном направлении по внутриквартальным границам, пересекая вдоль ул. Шарифа Камала, до точки 37;
37	60	от точки 37, расположенной на внутриквартальной границе земельного участка, в северо-восточном направлении по внутриквартальной границе земельного участка, и вдоль ул. Ахтямова до точки 60;
60	1	от точки 60, расположенной по ул. Ахтямова, в южном направлении по внутриквартальным границам земельных участков до точки 1.

31. Границы зоны регулирования застройки и хозяйственной деятельности – ЗРЗ (Б)-23 включают 2 участка и проходят:

Прохождение границы		Описание границы
от точки	до точки	
Участок 1		
1	7	от точки 1, расположенной на внутриквартальной границе земельного участка по ул. Сары Садыковой, в юго-восточном направлении по ул. Сары Садыковой до точки 7;
7	12	от точки 7, расположенной на пересечении ул. Салиха Сайдашева и ул. Сары Садыковой, в юго-западном направлении по ул. Салиха Сайдашева до точки 12;
12	32	от точки 12, расположенной по ул. Салиха Сайдашева, в северо-западном направлении по внутриквартальным границам земельных участков до точки 32;
32	38	от точки 32, расположенной на пересечении внутриквартальных границ земельных участков, в северо-восточном направлении до точки 38;
38	1	от точки 38, расположенной на границе земельного участка, в юго-восточном направлении по внутриквартальным границам земельного участка до точки 1.
Участок 2		
49	71	от точки 49, расположенной напротив пересечения ул. Сибгата Хакима и ул. Меридианной, в юго-восточном направлении по окружности до точки 71, расположенной у береговой линии р. Казанки;
71	93	от точки 71 в юго-западном направлении по окружности до точки 93, расположенной у береговой линии р. Казанки;
93	112	от точки 93 в северо-западном направлении по окружности до точки 112, расположенной напротив ул. Сибгата Хакима;

112	49	от точки 112 в северо-восточном направлении по окружности до точки 49, расположенной напротив пересечения ул. Сибгата Хакима и ул. Меридианной.

32. Границы зоны регулирования застройки и хозяйственной деятельности – ЗРЗ (Б)-24 включают 2 участка и проходят:

Прохождение границы		Описание границы
от точки	до точки	
Участок 1		
1	12	от точки 1, расположенной на пересечении ул. Дулата Али и ул. Мазита Гафури, в восточном направлении до точки 12;
12	15	от точки 12, расположенной на ул. Камиля Якуба, в южном направлении вдоль ул. Камиля Якуба до точки 15;
15	26	от точки 15, расположенной на пересечении ул. Камиля Якуба и ул. Кызыл Татарстан, в западном направлении до точки 26;
26	1	от точки 26, расположенной на пересечении ул. Мазита Гафури и ул. Кызыл Татарстан, в северном направлении до точки 1.
Участок 2		
35	45	от точки 35, расположенной на пересечении ул. Ирек и ул. Камиля Якуба, в западном направлении по ул. Ирек до точки 45;
45	49	от точки 45, расположенной по ул. Ирек, в северном направлении по внутриквартальным границам земельных участков до точки 49;
49	52	от точки 49, расположенной на внутриквартальной границе земельного участка, в восточном направлении до точки 52;
52	53	от точки 52, расположенной по ул. Мазита Гафури, в южном направлении до точки 53;
53	60	от точки 53, расположенной по ул. Мазита Гафури, в восточном направлении до точки 60;
60	35	от точки 60, расположенной по ул. Камиля Якуба, в южном направлении вдоль ул. Камиля Якуба до точки 35.

33. Границы зоны регулирования застройки и хозяйственной деятельности – ЗРЗ (Б)-25 включают 1 участок и проходят:

Прохождение границы		Описание границы
от точки	до точки	
Участок 1		
1	14	от точки 1, расположенной на пересечении ул. Братьев Петряевых и ул. Ново-Вахитовской, в северо-западном направлении по ул. Ново-Вахитовской, пересекая ул. Болгар, до точки 14, расположенной на границе земельного участка;
14	30	от точки 14 по внутриквартальным границам земельных участков в северо-восточном направлении до точки 30, расположенной у границы земельного участка дома № 18 на ул. Производственной;

30	32	от точки 30 в юго-восточном направлении по ул. Производственной до точки 32, расположенной на углу ул. Производственной и ул. Братьев Петряевых;
32	1	от точки 32 по ул. Братьев Петряевых в юго-западном направлении до точки 1, расположенной на пересечении с ул. Ново-Вахитовской.

34. Границы зоны регулирования застройки и хозяйственной деятельности – ЗРЗ (Б)-26 включают 2 участка и проходят:

Прохождение границы		Описание границы
от точки	до точки	
Участок 1		
1	8	от точки 1, расположенной на пересечении ул. Холмовой и ул. Пригородной, в юго-западном направлении по ул. Пригородной до точки 8, расположенной напротив ул. Тракторной;
8	32	от точки 8 по внутриквартальной границе земельного участка в северо-западном направлении до точки 32, расположенной на внутриквартальной границе земельного участка;
32	36	от точки 32 в северном направлении по внутриквартальной границе земельного участка до точки 36, расположенной на границе с железной дорогой;
36	49	от точки 36 в юго-восточном направлении вдоль границы железной дороги до точки 49, расположенной на границе земельного участка на ул. Холмовой;
49	1	от точки 49 в юго-западном направлении до точки 1, расположенной на ул. Пригородной.
Участок 2		
50	61	от точки 50, расположенной на пересечении ул. Камиля Якуба и ул. Ирек (нечетная сторона), в восточном направлении по красной линии застройки, пересекая ул. Ирек по передней границе земельного участка, пересекая ул. Шарифа Камала, пересекая ул. Ново-Вахитовскую, до точки 61, расположенной на ул. Ново-Вахитовской;
61	66	от точки 61 в юго-восточном направлении до пересечения с ул. Братьев Петряевых, далее по четной стороне ул. Братьев Петряевых в северо-восточном направлении до точки 66;
66	105	от точки 66, пересекая ул. Братьев Петряевых, в южном направлении по передней границе земельных участков по ул. Братьев Петряевых, пересекая ул. Ватутина, по внутриквартальной границе земельных участков до точки 105, расположенной на пересечении ул. Братьев Петряевых, до границы железной дороги;
105	114	от точки 105 в северо-западном направлении вдоль железной дороги до точки 114;
114	50	от точки 114 в северо-восточном направлении до ул. Ватутина, далее в северо-западном направлении по ул. Камиля Якуба, пересекая ул. Ирек, до точки 50.

35. Границы зоны регулирования застройки и хозяйственной деятельности – ЗРЗ (Б)-27 включают 2 участка и проходят:

Прохождение границы		Описание границы
от точки	до точки	
Участок 1		
1	5	от точки 1, расположенной на пересечении ул. Братьев Петряевых и ул. Габдуллы Тукая, вдоль ул. Габдуллы Тукая в южном направлении до точки 5, расположенной на пересечении ул. Габдуллы Тукая и ул. Ватутина (четная сторона);
5	10	от точки 5 по ул. Ватутина (четная сторона) в юго-западном направлении до точки 10, расположенной напротив пересечения ул. Ватутина и ул. Гассара;
10	18	от точки 10 в южном направлении, пересекая ул. Ватутина, по ул. Гассара (четная сторона), далее пересекая ул. Гассара, по нечетной стороне до точки 18, расположенной на границе земельного участка напротив железнодорожных путей;
18	29	от точки 18 в юго-западном направлении параллельно железнодорожным путям до точки 29;
29	70	от точки 29 по внутриквартальным границам в северном направлении, пересекая ул. Ватутина, по ул. Братьев Петряевых по внутриквартальным границам, пересекая ул. Братьев Петряевых, до точки 70, расположенной на ул. Братьев Петряевых (четная сторона);
70	1	от точки 70 в северо-восточном направлении по ул. Братьев Петряевых, пересекая улицу на нечетную сторону, далее, пересекая ул. Производственную, до точки 1.
Участок 2		
78	84	от точки 78, расположенной на ул. Лебедева, далее в южном направлении до точки 84, расположенной на пересечении ул. Пригородной (нечетная сторона);
84	91	от точки 84 в юго-западном направлении по ул. Пригородной до точки 91, расположенной у железнодорожных путей;
91	102	от точки 91 в северо-западном направлении по границе земельных участков до точки 102, расположенной у железнодорожных путей;
102	78	от точки 102 в северо-восточном направлении параллельно железнодорожной линии до точки 78, расположенной на ул. Лебедева.

36. Границы зоны регулирования застройки и хозяйственной деятельности – ЗРЗ (Б)-28 включают 1 участок и проходят:

Прохождение границы		Описание границы
от точки	до точки	
Участок 1		
1	18	от точки 1, расположенной на ул. Батурина, в северном направлении вдоль ул. Батурина до точки 18;
18	21	от точки 18, расположенной на Кремлевской набережной, в восточном направлении вдоль набережной р. Казанки до точки 21;
21	31	от точки 21, расположенной на Кремлевской набережной, в юго-западном направлении до точки 31;

31	1	от точки 31, расположенной на пересечении внутриквартальных границ земельных участков, в юго-западном направлении до точки 1.

37. Границы зоны регулирования застройки и хозяйственной деятельности – ЗРЗ (Б)-29 включают 3 участка и проходят:

Прохождение границы		Описание границы
от точки	до точки	
Участок 1		
1	2	от точки 1, расположенной на внутриквартальной границе земельного участка, в юго-западном направлении по внутриквартальной границе до точки 2;
2	4	от точки 2, расположенной на красной линии застройки по ул. Саид-Галеева, в северо-западном направлении по ул. Саид-Галеева до точки 4, расположенной на границе земельного участка;
4	10	от точки 4, расположенной на красной линии застройки по ул. Саид-Галеева, в северо-восточном направлении по внутриквартальной границе земельного участка до точки 10, расположенной на границе внутриквартального земельного участка;
10	1	от точки 10 в южном направлении по внутриквартальной границе земельного участка до точки 1.
Участок 2		
12	15	от точки 12, расположенной на внутриквартальной границе земельного участка, в юго-восточном направлении по внутриквартальной границе земельного участка, граничащего с комплексом «Манеж», до точки 15, расположенной на внутриквартальной границе земельного участка;
15	16	от точки 15 в юго-западном направлении по внутриквартальной границе земельного участка до точки 16, расположенной на красной линии ул. Саид-Галеева;
16	26	от точки 16 в северо-западном направлении по красной линии застройки ул. Саид-Галеева до точки 26, расположенной на пересечении ул. Саид-Галеева и Кремлевской набережной;
26	33	от точки 26 в северо-восточном направлении по границе земельного участка до точки 33, расположенной на границе земельного участка по Кремлевской набережной;
33	12	от точки 33 в южном направлении по внутриквартальной границе земельного участка до точки 12.
Участок 3		
34	35	от точки 34, расположенной на красной линии застройки ул. Некрасова, в восточном направлении по ул. Некрасова до точки 35, расположенной на границе земельного участка по ул. Некрасова;
35	36	от точки 35 по внутриквартальной границе земельного участка в южном направлении до точки 36, расположенной на внутренней границе земельного участка холма;
36	37	от точки 36 в западном направлении по внутриквартальной границе земельного участка до точки 37, расположенной на холме памятника Муллануру Вахитову;
37	34	от точки 37 в северо-западном направлении по внутриквартальной границе земельного участка до точки 34, расположенной на ул. Некрасова.

38. Границы зоны регулирования застройки и хозяйственной деятельности – ЗРЗ (Б)-30 включают 2 участка и проходят:

Прохождение границы		Описание границы
от точки	до точки	
Участок 1		
1	2	от точки 1, расположенной на пересечении ул. Меридианной и ул. Сибгата Хакима, в восточном направлении по красной линии до точки 2 на ул. Сибгата Хакима;
2	4	от точки 2 в юго-западном направлении по границам земельного участка до точки 4, расположенной на границе земельного участка;
4	5	от точки 4 в западном направлении по границе земельного участка до точки 5;
5	1	от точки 5 в северном направлении до точки 1, расположенной на пересечении ул. Меридианной и ул. Сибгата Хакима.
Участок 2		
9	46	от точки 9, расположенной по красной линии застройки, в юго-восточном направлении по красной линии параллельно мосту «Миллениум» до точки 46, расположенной на набережной правого берега р. Казанки;
46	61	от точки 46, расположенной на набережной правого берега р. Казанки, в северо-западном направлении по красной линии до точки 61;
61	9	от точки 61 в восточном направлении до точки 9, расположенной по красной линии застройки.

39. Границы зоны регулирования застройки и хозяйственной деятельности – ЗРЗ (Б)-31 включают 1 участок и проходят:

Прохождение границы		Описание границы
от точки	до точки	
Участок 1		
1	14	от точки 1, расположенной на границе земельного участка напротив ул. Сибгата Хакима, в восточном направлении по границе земельного участка до точки 14;
14	1	от точки 14 в западном направлении по границе земельного участка до точки 1.

40. Границы зоны регулирования застройки и хозяйственной деятельности – ЗРЗ (Б)-32 включают 2 участка и проходят:

Прохождение границы		Описание границы
от точки	до точки	
Участок 1		
1	4	от точки 1, расположенной на пересечении ул. Фатыха Амирхана и ул. Чистопольской на красной линии застройки по нечетной стороне

		ул. Чистопольской, далее в восточном направлении вдоль красной линии застройки ул. Чистопольской до точки 4, расположенной напротив дома № 67 по ул. Чистопольской;
4	14	от точки 4, пересекая ул. Чистопольскую, в южном направлении по внутриквартальным границам, пересекая ул. Сибгата Хакима, до точки 14, расположенной у дома № 54 по ул. Сибгата Хакима со стороны ул. Алексея Козина;
14	20	от точки 14 в юго-западном направлении вдоль ул. Алексея Козина, далее по внутриквартальным границам до точки 20, расположенной на внутриквартальной границе;
20	22	от точки 20 в западном направлении по внутриквартальным границам земельных участков до точки 22, расположенной на передней границе земельного участка на ул. Фатыха Амирхана;
22	1	от точки 22 в северном направлении по красной линии ул. Фатыха Амирхана, пересекая ул. Сибгата Хакима и ул. Чистопольскую, до точки 1.
Участок 2		
34	37	от точки 34, расположенной на границе земельного участка и ул. Фатыха Амирхана, в южном направлении параллельно дороги до точки 37, расположенной напротив спортивного комплекса «Батыр»;
37	38	от точки 37 в западном направлении до точки 38, расположенной на передней границе земельного участка со стороны р. Казанки;
38	104	от точки 38 в северном направлении вдоль границы земельных участков параллельно береговой линии р. Казанки до точки 104, расположенной на правом берегу р. Казанки;
104	105	от точки 104 в восточном направлении до точки 105, расположенной напротив ул. Фатыха Амирхана;
105	107	от точки 105 в северном направлении до точки 107, расположенной на правом берегу р. Казанки;
107	34	от точки 107 в восточном направлении до точки 34, расположенной около ул. Фатыха Амирхана.

41. Границы зоны регулирования застройки и хозяйственной деятельности – ЗРЗ (Б)-33 включают 1 участок и проходят:

Прохождение границы		Описание границы
от точки	до точки	
Участок 1		
1	29	от точки 1, расположенной напротив дома № 1 по ул. Меридианной, в восточном направлении вдоль ул. Сибгата Хакима до точки 29;
29	30	от точки 29 в южном направлении параллельно ул. Фатыха Амирхана до точки 30, расположенной около парковки ГТРК «Ривьера»;
30	31	от точки 30 в западном направлении до точки 31;
31	32	от точки 31 в северном направлении параллельно ул. Фатыха Амирхана до точки 32;
32	33	от точки 32 в западном направлении параллельно ул. Сибгата Хакима до точки 33;
33	34	от точки 33 в южном направлении до точки 34;
34	35	от точки 34 в восточном направлении параллельно ул. Сибгата Хакима до точки 35;

35	36	от точки 35 в южном направлении параллельно ул. Фатыха Амирхана до точки 36;
36	37	от точки 36 в западном направлении параллельно ул. Сибгата Хакима до точки 36;
37	38	от точки 37 в южном направлении параллельно ул. Фатыха Амирхана до точки 38, расположенной около береговой линии р. Казанки;
38	39	от точки 38 в восточном направлении вдоль береговой линии р. Казанки до точки 39;
39	40	от точки 39 в северо-западном направлении по границе земельного участка до точки 40;
40	41	от точки 40 в восточном направлении вдоль береговой линии р. Казанки по границе земельного участка до точки 41;
41	42	от точки 41, расположенной около парковки ГТРК «Ривьера», в южном направлении параллельно ул. Фатыха Амирхана до точки 42, расположенной около береговой линии р. Казанки;
42	74	от точки 42 в западном направлении вдоль береговой линии р. Казанки до точки 74;
74	1	от точки 74, расположенной около береговой линии р. Казанки, в северном направлении по границе земельного участка параллельно ул. Фатыха Амирхана до точки 1.

42. Границы зоны регулирования застройки и хозяйственной деятельности – ЗРЗ (Б)-34 включают 1 участок и проходят:

Прохождение границы		Описание границы
от точки	до точки	
Участок 1		
1	3	от точки 1, расположенной около здания Пенсионного фонда на ул. Пушкина, в северо-восточном направлении по красной линии по ул. Пушкина до точки 3, расположенной у дома № 10 на границе земельного участка;
3	14	от точки 3 в восточном направлении по внутриквартальным границам до точки 14, расположенной на границе земельного участка;
14	22	от точки 14 в северном направлении по внутриквартальным границам земельных участков до точки 22, расположенной у дома № 4 на ул. Щапова;
22	25	от точки 22 в северо-восточном направлении по границе земельного участка на ул. Щапова, пересекая пер. Профессорский, до точки 25, расположенной на пересечении ул. Щапова и пер. Профессорского (нечетная сторона);
25	61	от точки 25 в южном направлении вдоль пер. Профессорского по внутриквартальным границам земельных участков до точки 61, расположенной на ул. Некрасова (нечетная сторона);
61	67	от точки 61 в западном направлении по ул. Некрасова до точки 67, расположенной около здания Пенсионного фонда;
67	1	от точки 67 в северо-западном направлении по красной линии до точки 1 на ул. Пушкина.

43. Границы зоны регулирования застройки и хозяйственной деятельности – ЗРЗ (Б)-35 включают 1 участок и проходят:

Прохождение границы		Описание границы
от точки	до точки	
Участок 1		
1	3	от точки 1, расположенной на ул. Профессора Нужина, в юго-западном направлении по ул. Профессора Нужина до точки 3, расположенной на границе земельного участка дома № 7;
3	5	от точки 3 в северо-западном направлении по внутриквартальным границам земельных участков до точки 5, расположенной напротив часовни и второго корпуса Казанского федерального университета;
5	11	от точки 5 в северном направлении по внутриквартальной границе земельного участка до точки 11;
11	12	от точки 11 в северо-восточном направлении по внутриквартальной границе до точки 12, расположенной на границе Ленинского сада и земельного участка;
12	1	от точки 12 в юго-восточном направлении до точки 1, расположенной на ул. Профессора Нужина.

44. Границы зоны регулирования застройки и хозяйственной деятельности – ЗРЗ (Б)-36 включают 1 участок и проходят:

Прохождение границы		Описание границы
от точки	до точки	
Участок 1		
1	6	от точки 1, расположенной на ул. Некрасова (четная сторона), в северо-восточном направлении по красной линии до точки 6, расположенной на границе земельного участка дома № 24 по ул. Некрасова;
6	17	от точки 6 в юго-восточном направлении по внутриквартальным границам земельных участков до точки 17, расположенной на ул. Бутлерова (нечетная сторона) у границы земельного участка дома № 21;
17	25	от точки 17 в юго-западном направлении по красной линии на ул. Бутлерова до точки 25;
25	1	от точки 25 в северном направлении по внутриквартальным границам земельных участков до точки 1, расположенной на ул. Некрасова.

45. Границы зоны регулирования застройки и хозяйственной деятельности – ЗРЗ (Б)-37 включают 1 участок и проходят:

Прохождение границы		Описание границы
от точки	до точки	
Участок 1		

1	5	от точки 1, расположенной на ул. Комсомольской напротив ул. Яруллина, в северо-восточном направлении вдоль ул. Комсомольской до точки 5, расположенной на границе земельного участка;
5	10	от точки 5 в южном направлении параллельно ул. Декабристов до точки 10, расположенной на пересечении с ул. Пролетарской;
10	14	от точки 10 в юго-западном направлении вдоль ул. Пролетарской до точки 14, расположенной на границе земельного участка;
14	1	от точки 14 в северо-западном направлении по внутриквартальной границе земельного участка до точки 1, расположенной на ул. Комсомольской.

46. Границы зоны регулирования застройки и хозяйственной деятельности – ЗРЗ (Б)-38 включают 2 участка и проходят:

Прохождение границы		Описание границы
от точки	до точки	
Участок 1		
1	13	от точки 1, расположенной на пересечении ул. Чистопольской и ул. Абсалямова, в северном направлении по красной линии застройки ул. Абсалямова, пересекая ул. Четаева, до точки 13, расположенной на углу ул. Четаева и ул. Абсалямова;
13	17	от точки 13 в восточном направлении по ул. Четаева вдоль красной линии застройки до точки 17, расположенной на передней границе земельного участка на красной линии застройки;
17	19	от точки 17, пересекая ул. Четаева, в южном направлении по внутриквартальным границам до точки 19, расположенной на передней границе земельного участка на ул. Чистопольской;
19	1	от точки 19 в западном направлении по ул. Чистопольской (четная сторона) до точки 1.
Участок 2		
21	30	от точки 21, расположенной на передней границе земельных участков «Дружба-1», напротив железнодорожных путей, в юго-западном направлении по границам земельных участков до точки 30, расположенной на углу границы земельного участка;
30	39	от точки 30 в северо-западном направлении по внутриквартальным границам земельных участков «Дружба-1» до точки 39;
39	41	от точки 39 в северо-восточном направлении по границам земельных участков «Дружба-1» до точки 41;
41	21	от точки 41 в юго-восточном направлении по внутриквартальным границам земельных участков «Дружба-1» до точки 21.

47. Границы зоны регулирования застройки и хозяйственной деятельности – ЗРЗ (Б)-39 включают 1 участок и проходят:

Прохождение границы		Описание границы
от точки	до точки	
1	2	от точки 1 в северо-восточном направлении параллельно ул. Подлужной до точки 2;

2	9	от точки 2, расположенной около береговой линии р. Казанка, в юго-восточном направлении до точки 9;
9	12	от точки 9 в западном направлении вдоль ул. Подлужной до точки 12;
12	1	от точки 12 в северо-западном направлении вдоль моста «Миллениум» до точки 1.

48. Границы зоны регулирования застройки и хозяйственной деятельности – ЗРЗ (Б)-40 включают 1 участок и проходят:

Прохождение границы		Описание границы
от точки	до точки	
1	3	от точки 1, расположенной около дома № 1Б по ул. Николая Ершова, в восточном направлении по границе земельного участка до точки 3;
3	7	от точки 3 в южном направлении по границе земельного участка вдоль дома № 7Б по ул. Николая Ершова до точки 7;
7	10	от точки 7 в западном направлении по границе земельного участка до точки 10;
10	1	от точки 10 в северном направлении по границе земельного участка до точки 1;
19	20	от точки 19 в восточном направлении по границе земельного участка до точки 20;
20	21	от точки 20 в южном направлении по границе земельного участка до точки 21;
21	22	от точки 21 в западном направлении по границе земельного участка до точки 22;
22	19	от точки 22 в северном направлении по границе земельного участка до точки 19.

49. Границы зоны регулирования застройки и хозяйственной деятельности – ЗРЗ (Б)-41 включают 1 участок и проходят:

Прохождение границы		Описание границы
от точки	до точки	
1	2	от точки 1, расположенной около второстепенной дороги по ул. Вишневского, в северо-восточном направлении, пересекая дорожную развязку по ул. Вишневского, до точки 2;
2	24	от точки 2, расположенной около второстепенной дороги по ул. Вишневского, в юго-восточном направлении вдоль дороги по ул. Вишневского до точки 24;
24	25	от точки 24 в западном направлении, пересекая дорогу по ул. Вишневского, до точки 25;
25	1	от точки 25, расположенной около стадиона «Трудовые резервы», в северо-западном направлении вдоль дороги по ул. Вишневского до точки 1;
56	57	от точки 56, расположенной около дорожной развязки по ул. Вишневского, в восточном направлении по границе земельного участка до точки 57;

57	58	от точки 57 в южном направлении по границе земельного участка до точки 58;
58	59	от точки 58 в западном направлении по границе земельного участка до точки 59;
59	56	от точки 59 в северном направлении по границе земельного участка до точки 56.

50. Границы зоны регулирования застройки и хозяйственной деятельности – ЗРЗ (Б)-42 включают 1 участок и проходят:

Прохождение границы		Описание границы
от точки	до точки	
1	2	от точки 1, расположенной напротив стадиона «Татнефть Арена», в восточном направлении параллельно ул. Сибгата Хакима до точки 2;
2	3	от точки 2 в южном направлении параллельно ул. Фатыха Амирхана до точки 3, расположенной около парковки ГТРК «Ривьера»;
3	5	от точки 3 в западном направлении параллельно ул. Сибгата Хакима до точки 5;
5	1	от точки 5 в северном направлении параллельно ул. Фатыха Амирхана до точки 1.

51. Границы зоны регулирования застройки и хозяйственной деятельности – ЗРЗ (Б)-43 включают 1 участок и проходят:

Прохождение границы		Описание границы
от точки	до точки	
1	3	от точки 1, расположенной напротив пересечения ул. Сибгата Хакима и ул. Абдуллы Бичурина, в восточном направлении до точки 3;
3	4	от точки 3, расположенной около парковки ГТРК «Ривьера», в южном направлении параллельно ул. Фатыха Амирхана до точки 4;
4	5	от точки 4 в западном направлении параллельно ул. Сибгата Хакима по границе земельного участка до точки 5;
5	6	от точки 5 в юго-восточном направлении по границе земельного участка до точки 6, расположенной около береговой линии р. Казанки;
6	7	от точки 6 в западном направлении вдоль береговой линии р. Казанки до точки 7;
7	8	от точки 7 в северном направлении параллельно ул. Фатыха Амирхана до точки 8;
8	9	от точки 8 в восточном направлении параллельно ул. Сибгата Хакима до точки 9;
9	1	от точки 9 в северном направлении параллельно ул. Фатыха Амирхана до точки 1.

52. Границы зоны регулирования застройки и хозяйственной деятельности – ЗРЗ (Б)-44 включают 1 участок и проходят:

Прохождение границы		Описание границы
от точки	до точки	
1	2	от точки 1, расположенной напротив пересечения ул. Сибгата Хакима и ул. Мусина, в восточном направлении до точки 2;
2	4	от точки 2 в южном направлении параллельно ул. Фатыха Амирхана до точки 4;
4	9	от точки 4, расположенной около береговой линии р. Казанки, в западном направлении по границе земельного участка до точки 9;
9	1	от точки 9 в северном направлении параллельно ул. Фатыха Амирхана до точки 1.

53. Границы зоны регулирования застройки и хозяйственной деятельности – ЗРЗ (Б)-45 включают 1 участок и проходят:

Прохождение границы		Описание границы
от точки	до точки	
1	6	от точки 1, расположенной около парковки ГТРК «Ривьера», в юго-восточном направлении вдоль ул. Сибгата Хакима до точки 6;
6	13	от точки 6, расположенной напротив пересечения ул. Фатыха Амирхана и ул. Сибгата Хакима, в южном направлении вдоль дороги по ул. Фатыха Амирхана до точки 13;
13	16	от точки 13 в западном направлении до точки 16, расположенной около береговой линии р. Казанки;
16	1	от точки 16 в северном направлении параллельно ул. Фатыха Амирхана до точки 1.

54. Границы зоны регулирования застройки и хозяйственной деятельности – ЗРЗ (В)-1 включают 25 участков и проходят:

Прохождение границы		Описание границы
от точки	до точки	
Участок 1		
1	2	от точки 1, расположенной на внутриквартальной границе земельного участка, в западном направлении по границе земельного участка до точки 2;
2	6	от точки 2, расположенной на внутриквартальной границе земельного участка, в северном направлении вдоль ул. Альфреда Халикова до точки 6;
6	1	от точки 6, расположенной на внутриквартальной границе земельного участка, в южном направлении по границе земельного участка до точки 1.
Участок 2		
23	24	от точки 23, расположенной на границе земельного участка параллельно ул. Девятаева, в западном направлении до точки 24;
24	33	от точки 24, расположенной на границе земельного участка, в северном направлении вдоль ул. Альфреда Халикова до точки 33;

33	23	от точки 33, расположенной на передней границе земельного участка параллельно железнодорожной линии, в южном направлении по границам земельных участков до точки 23.
Участок 3		
41	43	от точки 41, расположенной на пересечении ул. Суконной и ул. Петербургской, в северо-восточном направлении вдоль ул. Суконной до точки 43;
43	44	от точки 43, расположенной на пересечении ул. Тихомирнова и ул. Суконной, в юго-восточном направлении вдоль ул. Тихомирнова до точки 44;
44	47	от точки 44, расположенной на передней границе земельного участка по ул. Тихомирнова, в юго-западном направлении до точки 47;
47	41	от точки 47, расположенной на передней границе земельного участка, вдоль ул. Петербургской в северо-западном направлении до точки 41.
Участок 4		
48	51	от точки 48, расположенной на пересечении ул. Николая Столбова и ул. Галиаскара Камала, в юго-восточном направлении вдоль ул. Николая Столбова до точки 51;
51	54	от точки 51, расположенной на передней границе земельного участка по ул. Николая Столбова, вдоль внутриквартальной границы земельного участка в юго-западном направлении до точки 54;
54	57	от точки 54, расположенной на передней границе земельного участка по ул. Московской, в северо-западном направлении вдоль ул. Московской до точки 57;
57	48	от точки 57, расположенной на пересечении ул. Галиаскара Камала и ул. Московской, в северо-восточном направлении вдоль ул. Галиаскара Камала до точки 48.
Участок 5		
61	67	от точки 61, расположенной около здания № 63 по ул. Габдуллы Тукая, в северо-восточном направлении, пересекая ул. Габдуллы Тукая, далее по внутриквартальной границе земельных участков до точки 67;
67	73	от точки 67, расположенной на пересечении границ земельных участков около здания № 14/67 по ул. Фатыха Карима, в юго-восточном направлении, пересекая ул. Фатыха Карима, далее по внутриквартальной границе земельного участка до точки 73;
73	77	от точки 73, расположенной на внутриквартальной границе земельного участка, в юго-западном направлении по внутриквартальным границам земельных участков, пересекая ул. Габдуллы Тукая, до точки 77;
77	61	от точки 77, расположенной на пересечении границ внутриквартальных границ земельных участков около здания № 72 по ул. Габдуллы Тукая, в северо-западном направлении, пересекая ул. Фатыха Карима, до точки 61.
Участок 6		
82	84	от точки 82, расположенной около дома № 36 по ул. Фаткуллина, в северо-восточном направлении по красной линии ул. Фаткуллина, до точки 84;
84	91	от точки 84, расположенной на пересечении ул. Фаткуллина и ул. Производственной, в юго-восточном направлении по ул. Производственной до точки 91;
91	96	от точки 91, расположенной на пересечении ул. Производственной и ул. Фаткуллина около дома № 17 по ул. Фаткуллина, в юго-западном направлении до точки 96;

96	82	от точки 96, расположенной на пересечении ул. Шарифа Камала и ул. Фаткуллина, в северо-западном направлении по ул. Фаткуллина до точки 82.
Участок 7		
106	107	от точки 106, расположенной на пересечении ул. Фаткуллина и ул. Сары Садыковой, в юго-восточном направлении вдоль ул. Сары Садыковой до точки 107;
107	110	от точки 107, расположенной на пересечении ул. Сары Садыковой и ул. Фаткуллина, вдоль ул. Фаткуллина в юго-западном направлении до точки 110;
110	113	от точки 110, расположенной на пересечении ул. Фаткуллина и ул. Производственной, в северо-западном направлении до точки 113;
113	106	от точки 103, расположенной на ул. Фаткуллина со стороны ул. Красного Пожарника, в северо-восточном направлении по ул. Фаткуллина до точки 106.
Участок 8		
116	119	от точки 116, расположенной на передней границе земельного участка по ул. Карла Маркса, в восточном направлении вдоль ул. Карла Маркса до точки 119;
119	125	от точки 119, расположенной на пересечении ул. Карла Маркса и ул. Горького, в юго-западном направлении вдоль ул. Горького до точки 125;
125	116	от точки 125, расположенной на передней границе земельного участка по ул. Горького, в северном направлении вдоль внутриквартальной границы земельного участка до точки 116.
Участок 9		
138	139	от точки 138, расположенной на пересечении ул. Толстого и ул. Карла Маркса, в северном направлении вдоль ул. Толстого до точки 139;
139	140	от точки 139, расположенной на пересечении ул. Толстого и ул. Большой Красной, в восточном направлении вдоль сквера Льва Толстого по ул. Большой Красной до точки 140;
140	141	от точки 140, расположенной на пересечении ул. Толстого и ул. Большой Красной, в южном направлении по ул. Толстого до точки 141;
141	138	от точки 141, расположенной на пересечении ул. Карла Маркса и ул. Толстого, в западном направлении по границе земельного участка сквера Льва Толстого до точки 138.
Участок 10		
154	155	от точки 154, расположенной на передней границе земельного участка сквера Гумера Усманова, в южном направлении вдоль ул. Маленькой до точки 155;
155	157	от точки 155, расположенной на границе земельного участка на ул. Николая Ершова, в западном направлении вдоль сквера Гумера Усманова до точки 157;
157	154	от точки 157, расположенной на передней границе земельного участка по ул. Николая Ершова, вдоль границы земельного участка сквера Гумера Усманова, в восточном направлении до точки 154.
Участок 11		
158	160	от точки 158, расположенной на передней границе земельного участка по ул. Чехова, в северном направлении до точки 160;

160	164	от точки 160, расположенной на передней границе земельного участка около сквера им. Николая Ершова, по границе земельного участка до точки 164;
164	166	от точки 164, расположенной на пересечении ул. Николая Ершова и ул. Чехова, в южном направлении вдоль ул. Чехова до точки 166;
166	158	от точки 166, расположенной на передней границе земельного участка по ул. Чехова, в западном направлении по внутриквартальной границе земельного участка сквера им. Николая Ершова до точки 158.
Участок 12		
167	168	от точки 167, расположенной на передней границе земельного участка перед площадью Султан-Галиева, в восточном направлении до точки 168;
168	171	от точки 168, расположенной на передней границе земельного участка перед площадью Султан-Галиева, в южном направлении вдоль сквера до точки 171;
171	173	от точки 171, расположенной около сквера перед зданием Государственного Совета Республики Татарстан, в западном направлении до точки 173;
173	167	от точки 173, расположенной на пересечении ул. Касаткина и сквера перед зданием Государственного Совета Республики Татарстан, в северном направлении до точки 167.
Участок 13		
174	176	от точки 174, расположенной на передней границе земельного участка со стороны ул. Федосеевской, в северном направлении вдоль границы земельного участка до точки 176;
176	188	от точки 176, расположенной на границе земельного участка со стороны Кремлевской набережной, в юго-восточном направлении вдоль границ земельного участка до точки 188;
188	195	от точки 188, расположенной на внутриквартальной границе земельного участка и площади Султан-Галиева, в северо-восточном направлении, вдоль внутриквартальной границы земельных участков до точки 195;
195	213	от точки 195, расположенной на внутриквартальной границе земельного участка, в юго-западном направлении по внутриквартальным границам земельных участков до точки 213;
213	220	от точки 213, расположенной на передней границе земельного участка по ул. Адамюка, в северо-западном направлении до точки 220;
220	229	от точки 220, расположенной на внутриквартальной границе земельного участка, в северо-восточном направлении до точки 229;
229	174	от точки 229, расположенной в границах земельного участка, в северо-западном направлении по внутриквартальным границам земельных участков до точки 174.
Участок 14		
244	252	от точки 244, расположенной на площади Тысячелетия, в юго-западном направлении до точки 252;
252	244	от точки 252, расположенной на передней границе здания Казанского государственного цирка, в северо-западном направлении вдоль границы земельного участка до точки 244.
Участок 15		
256	257	от точки 256, расположенной на пересечении ул. Театральной и ул. Большой Красной, в восточном направлении до точки 257;
257	258	от точки 257, расположенной на пересечении ул. Большой Красной и ул. Пушкина, в южном направлении по ул. Пушкина до точки 258;

258	259	от точки 258, расположенной на пересечении ул. Пушкина и ул. Карла Маркса, в западном направлении вдоль ул. Карла Маркса до точки 259;
259	258	от точки 259, расположенной на пересечении ул. Карла Маркса и ул. Театральной, в северном направлении вдоль ул. Театральной до точки 256.
Участок 16		
260	263	от точки 260, расположенной на пересечении ул. Ташаяк и ул. Московской, в северо-восточном направлении вдоль ул. Ташаяк до точки 263;
263	265	от точки 263, расположенной на пересечении ул. Ташаяк и ул. Лево-Булачной, в юго-восточном направлении по ул. Лево-Булачной до точки 265;
265	267	от точки 265, расположенной на передней границе земельного участка по ул. Лево-Булачной, в юго-западном направлении вдоль внутриквартальной границы земельного участка до точки 267;
267	260	от точки 267, расположенной на передней границе земельного участка по ул. Московской, в северо-западном направлении вдоль ул. Московской до точки 260.
Участок 17		
268	269	от точки 268, расположенной на передней границе земельного участка по ул. Саначина, в южном направлении вдоль ул. Саначина до точки 269;
269	274	от точки 269, расположенной на передней границе земельного участка по ул. Большой Красной, в северо-западном направлении до точки 274;
274	268	от точки 274, расположенной на внутриквартальной границе земельного участка, в восточном направлении до точки 268.
Участок 18		
277	278	от точки 277, расположенной на углу земельного участка со стороны ул. Мартына Межлаука, в юго-западном направлении до точки 278;
278	280	от точки 278, расположенной на углу земельного участка со стороны ул. Бурхана Шахиди, в северо-западном направлении вдоль ул. Бурхана Шахиди до точки 280;
280	281	от точки 280, расположенной на пересечении ул. Бурхана Шахиди и ул. Тази Гиззата, в северо-восточном направлении по ул. Тази Гиззата до точки 281;
281	277	от точки 281, расположенной на пересечении ул. Тази Гиззата и ул. Бурхана Шахиди, в юго-восточном направлении вдоль ул. Бурхана Шахиди до точки 277.
Участок 19		
283	284	от точки 283, расположенной на пересечении ул. Дзержинского и ул. Лобачевского, в восточном направлении по ул. Дзержинского до точки 284;
284	292	от точки 284, расположенной на пересечении ул. Дзержинского и ул. Пушкина, в юго-западном направлении вдоль ул. Пушкина, далее по внутриквартальным границам земельных участков до точки 292;
292	299	от точки 292, расположенной на внутриквартальной границе земельного участка, в западном направлении по внутриквартальной границе земельного участка до точки 299;
299	283	от точки 299, расположенной на передней границе земельного участка по ул. Лобачевского, в северном направлении по ул. Лобачевского до точки 283.
Участок 20		

301	310	от точки 301, расположенной на передней границе земельного участка по ул. Бутлерова, в северо-западном направлении вдоль ул. Бутлерова и холма до точки 310;
310	314	от точки 310, расположенной у подножия холма со стороны ул. Пушкина, в северо-восточном направлении по ул. Некрасова до точки 314;
314	301	от точки 314, расположенной на передней границе земельного участка по ул. Некрасова, в юго-восточном направлении по внутриквартальной границе земельного участка до точки 301.
Участок 21		
328	354	от точки 328, расположенной на передней границе земельного участка по ул. Профессора Нужина, в юго-западном направлении по ул. Профессора Нужина и внутриквартальным границам земельных участков до точки 354;
354	355	от точки 354, расположенной на передней границе земельного участка по ул. Кремлевской, в северо-западном направлении вдоль ул. Кремлевской до точки 355;
355	369	от точки 355, расположенной на передней границе земельного участка по ул. Кремлевской, в северо-восточном направлении по внутриквартальным границам земельных участков до точки 369;
369	328	от точки 369, расположенной на пересечении внутриквартальных границ земельных участков, в юго-восточном направлении по внутриквартальным границам земельных участков до точки 328.
Участок 22		
399	404	от точки 399, расположенной на пересечении ул. Пехотной и ул. Тихомирнова, в северо-восточном направлении вдоль ул. Пехотной до точки 404;
404	412	от точки 404, расположенной на передней границе земельного участка по ул. Пехотной, в юго-восточном направлении по внутриквартальной границе земельного участка до точки 412;
412	415	от точки 412, расположенной на внутриквартальной границе земельного участка, в юго-западном направлении по внутриквартальной границе земельного участка до точки 415;
415	399	от точки 415, расположенной на передней границе земельного участка по ул. Тихомирнова, в северо-западном направлении по ул. Тихомирнова до точки 399.
Участок 23		
416	433	от точки 416, расположенной на передней границе земельного участка по ул. Николая Ершова, в восточном направлении вдоль ул. Николая Ершова до точки 433;
433	435	от точки 433, расположенной на углу земельного участка по ул. Николая Ершова, в северном направлении по внутриквартальным границам земельного участка до точки 435;
435	416	от точки 435, расположенной на внутриквартальной границе земельного участка, в западном направлении вдоль границы земельного участка до точки 416.
Участок 24		
447	448	от точки 447, расположенной на пересечении ул. Чернышевского и ул. Бурхана Шахиди, в юго-восточном направлении по ул. Бурхана Шахиди до точки 448;
448	451	от точки 448, расположенной на пересечении ул. Тази Гиззата и ул. Бурхана Шахиди, в юго-западном направлении по ул. Тази Гиззата до точки 451;

451	454	от точки 451, расположенной на пересечении ул. Тази Гиззата и ул. Бурхана Шахиди, в северо-западном направлении вдоль ул. Бурхана Шахиди до точки 454;
454	447	от точки 454, расположенной на пересечении ул. Чернышевского и ул. Бурхана Шахиди, в северо-восточном направлении вдоль ул. Чернышевского до точки 447.
Участок 25		
457	461	от точки 457, расположенной на пересечении ул. Щапова и пер. Кочетова, в северо-восточном направлении по ул. Щапова, далее в юго-восточном направлении по внутриквартальной границе земельного участка сада «Эрмитаж» до точки 461;
461	486	от точки 461, расположенной на внутриквартальной границе земельного участка сада «Эрмитаж», в юго-западном направлении по внутриквартальным границам земельных участков до точки 486;
486	457	от точки 460, расположенной на внутриквартальной границе земельного участка сада «Эрмитаж», в северном направлении вдоль границ земельных участков и пер. Кочетова до точки 457.

55. Границы зоны регулирования застройки и хозяйственной деятельности – ЗРЗ (В)-2 включают 12 участков и проходят:

Прохождение границы		Описание границы
от точки	до точки	
Участок 1		
1	2	от точки 1, расположенной на пересечении ул. Татарстан и ул. Марселя Салимжанова, в северо-восточном направлении вдоль ул. Татарстан до точки 2;
2	9	от точки 2, расположенной на передней границе земельного участка по ул. Татарстан с пересечением ул. Островского, в юго-восточном направлении до точки 9;
9	11	от точки 9, расположенной на передней границе земельного участка по ул. Островского, в юго-западном направлении до точки 11;
11	1	от точки 11, расположенной на пересечении ул. Николаева и ул. Марселя Салимжанова, в северо-западном направлении до точки 1.
Участок 2		
12	13	от точки 12, расположенной на пересечении ул. Старообрядческой и ул. Ульянова-Ленина, в юго-западном направлении вдоль ул. Ульянова-Ленина до точки 13;
13	15	от точки 13, расположенной на пересечении ул. Петербургской и ул. Ульянова-Ленина, в северо-западном направлении вдоль ул. Петербургской до точки 15;
15	16	от точки 15, расположенной на передней границе земельного участка по ул. Петербургской, в северо-восточном направлении по внутриквартальным границам земельных участков до точки 16;
16	12	от точки 16, расположенной на передней границе земельного участка по ул. Старообрядческой, в юго-восточном направлении до точки 12.
Участок 3		

18	23	от точки 18, расположенной на границе земельного участка по ул. Старообрядческой, в юго-восточном направлении по ул. Старообрядческой, пересекая ул. Артема Айдинова, до точки 23;
23	28	от точки 23, расположенной на передней границе земельного участка по ул. Старообрядческой, в юго-западном направлении по внутриквартальным границам земельных участков, пересекая ул. Петербургскую, до точки 28;
28	33	от точки 28, расположенной на внутриквартальной границе земельного участка, в северо-западном направлении параллельно ул. Артема Айдинова до точки 33;
33	18	от точки 33, расположенной на внутриквартальных границах земельных участков, в северо-восточном направлении по границам земельных участков, пересекая ул. Петербургскую, до точки 18.
Участок 4		
37	38	от точки 37, расположенной на передней границе земельного участка по ул. Толстого, в северном направлении по ул. Толстого до точки 38;
38	44	от точки 38, расположенной на пересечении ул. Толстого и ул. Поперечно-Подлужной, в северо-восточном направлении по ул. Поперечно-Подлужной до точки 44;
44	81	от точки 44, расположенной на пересечении ул. Поперечно-Подлужной и моста «Миллениум», в южном направлении по границам земельных участков вдоль ул. Вишневского по внутриквартальным границам земельных участков до точки 81;
81	37	от точки 81, расположенной на передней границе земельного участка по ул. Николая Ершова, в северо-западном направлении вдоль ул. Николая Ершова по внутриквартальной границе земельного участка сада Родионовского института благородных девиц до точки 37;
151	152	от точки 151 в восточном направлении по границе территории мемориальной зоны парка им. Горького до точки 152;
152	161	от точки 152 в южном направлении по границе территории мемориальной зоны парка им. Горького до точки 161;
161	151	от точки 161 в северо-западном направлении по границе территории мемориальной зоны парка им. Горького до точки 151;
175	176	от точки 175 в восточном направлении по границе земельного участка до точки 176;
176	177	от точки 176 в южном направлении по границе земельного участка до точки 177;
177	178	от точки 177 в западном направлении по границе земельного участка до точки 178;
178	175	от точки 178 в северном направлении по границе земельного участка до точки 175;
179	180	от точки 179 в восточном направлении по границе земельного участка до точки 180;
180	181	от точки 180 в южном направлении по границе земельного участка до точки 181;
181	182	от точки 181 в западном направлении по границе земельного участка до точки 182;
182	179	от точки 182 в северном направлении по границе земельного участка до точки 179.
Участок 5		

183	187	от точки 183, расположенной на земельном участке на ул. Пролетарской, в северо-восточном направлении параллельно ул. Гривской до точки 187;
187	189	от точки 187, расположенной на земельном участке по ул. Яруллина, в юго-восточном направлении до точки 189;
189	183	от точки 189, расположенной на пересечении ул. Яруллина и ул. Пролетарской, в юго-западном направлении вдоль ул. Пролетарской до точки 183.
Участок 6		
193	194	от точки 193, расположенной на внутренней границе земельного участка вблизи ул. Сибгата Хакима, в восточном направлении параллельно ул. Сибгата Хакима до точки 194;
194	195	от точки 194, расположенной на передней границе земельного участка ул. Сибгата Хакима, в южном направлении до точки 195;
195	200	от точки 195, расположенной на береговой линии р. Казанки параллельно ул. Сибгата Хакима, в западном направлении до точки 200;
200	193	от точки 200, расположенной на береговой линии р. Казанки параллельно ул. Сибгата Хакима, в северном направлении до точки 193.
Участок 7		
217	222	от точки 217, расположенной на границе набережной, в южном направлении вдоль береговой линии до точки 222;
222	270	от точки 222, расположенной на границе набережной, в юго-западном направлении по береговой линии полуострова «Локомотив» до точки 270;
270	299	от точки 270, расположенной на восточном мысу полуострова Локомотив, в западном направлении по береговой линии р. Волги, далее в восточном направлении по контуру полуострова до точки 299;
299	217	от точки 299, расположенной на центральной части полуострова «Локомотив», в северо-восточном направлении по береговой линии р. Волги до точки 217.
Участок 8		
320	324	от точки 320, расположенной на передней границе земельного участка по ул. Островского, в юго-восточном направлении вдоль ул. Островского до точки 324;
324	325	от точки 324, расположенной на пересечении ул. Островского и ул. Артема Айдинова, в юго-западном направлении вдоль ул. Артема Айдинова до точки 325;
325	327	от точки 325, расположенной на пересечении ул. Марселя Салимжанова и ул. Артема Айдинова, в северо-западном направлении по ул. Марселя Салимжанова до точки 327;
327	320	от точки 327, расположенной на передней границе земельного участка по ул. Марселя Салимжанова, в северо-восточном направлении по внутриквартальной границе земельного участка до точки 320.
Участок 9		
334	346	от точки 334, расположенной на р. Волге, в юго-восточном направлении вдоль береговой линии р. Волги до точки 346;
346	379	от точки 346, расположенной на береговой линии р. Волги, в юго-западном направлении вдоль береговой линии р. Волги до точки 379;
379	334	от точки 379, расположенной на береговой линии р. Волги, в северо-западном направлении вдоль береговой линии р. Волги до точки 334.
Участок 10		

439	489	от точки 439, расположенной на границе земельного участка со стороны береговой линии р. Казанки вблизи ул. Абсалямова, в восточном направлении вдоль ул. Сибгата Хакима до точки 489;
489	492	от точки 489, расположенной на пересечении ул. Меридианной и ул. Сибгата Хакима, в юго-восточном направлении до точки 492;
492	533	от точки 492 в юго-западном направлении до точки 533;
533	554	от точки 533, расположенной у береговой линии р. Казанки параллельно ул. Сибгата Хакима, в западном направлении по границе береговой линии до точки 554;
554	439	от точки 554 в северном направлении до точки 439.
Участок 11		
556	579	от точки 556, расположенной на передней границе земельного участка по ул. Новаторов, в юго-западном направлении вдоль ул. Новаторов до точки 579;
579	662	от точки 579, расположенной на передней границе земельного участка по ул. Новаторов вблизи ул. Николая Ершова, в северо-западном направлении по внутриквартальным границам земельных участков Арского кладбища до точки 662;
662	719	от точки 662, расположенной по ул. Вишневского со стороны Арского кладбища, в северо-западном направлении вдоль моста «Миллениум» до точки 719;
719	1111	от точки 719, расположенной на береговой линии р. Казанки, в северо-восточном направлении по береговой линии до точки 1111;
1111	556	от точки 1111, расположенной на береговой линии р. Казанки, в юго-восточном направлении вдоль внутриквартальных границ земельных участков до точки 556.
Участок 12		
1141	1158	от точки 1141, расположенной на передней границе земельного участка по ул. Сибгата Хакима, в северо-восточном направлении вдоль ул. Сибгата Хакима до точки 1158;
1158	1161	от точки 1158, расположенной на передней границе земельного участка по ул. Сибгата Хакима, в южном направлении до точки 1161;
1161	1181	от точки 1161, расположенной на границе земельного участка в непосредственной близости центра семьи «Казан», в юго-западном направлении на береговой линии р. Казанки до точки 1181;
1181	1141	от точки 1181, расположенной на границе земельного участка, в северном направлении до точки 1141, расположенной на передней границе земельного участка по ул. Сибгата Хакима.

56. Границы зоны регулирования застройки и хозяйственной деятельности – ЗРЗ (В)-3 включают 5 участков и проходят:

Прохождение границы		Описание границы
от точки	до точки	
Участок 1		
1	36	от точки 1, расположенной на пересечении ул. Саид-Галеева и Кировской дамбы, в северо-западном направлении вдоль Кировской дамбы до точки 36;

36	251	от точки 36, расположенной на Кировской дамбе, в юго-восточном направлении параллельно Кировской дамбе, далее в северо-восточном направлении вдоль Кремлевской набережной до точки 251;
251	1	от точки 251, расположенной на пересечении Кремлевской набережной и Кремлевской дамбы со стороны здания Казанского государственного цирка, в южном направлении и юго-западном направлении параллельно Кремлевской набережной до точки 1.
Участок 2		
419	493	от точки 419, расположенной на границе земельного участка набережной р. Казанки, в юго-западном направлении по набережной р. Казанки вдоль подножия Кремлевского холма со стороны р. Казанки до точки 493;
493	710	от точки 493, расположенной на пересечении подножия Кремлевского холма и Кремлевской дамбы, в восточном направлении вдоль береговой полосы параллельно набережной р. Казанки, пересекая мост «Миллениум», до точки 710;
710	419	от точки 710, расположенной на береговой полосе параллельно ул. Подлужной, в западном направлении, пересекая мост «Миллениум», вдоль Кремлевской набережной параллельно береговой линии до точки 419.
Участок 3		
848	868	от точки 848, расположенной на границе земельного участка по ул. Несмелова вблизи Кировской дамбы, в северо-восточном направлении вдоль ул. Несмелова и ул. Пролетарской до точки 868;
868	873	от точки 868, расположенной на пересечении ул. Несмелова и Кремлевской дамбы, в южном направлении вдоль Кремлевской дамбы до точки 873;
873	1058	от точки 873, расположенной на границе земельного участка Кремлевской дамбы, в юго-западном направлении вдоль береговой линии р. Казанки параллельно ул. Пролетарской и ул. Несмелова, далее в восточном направлении параллельно Кировской дамбе до точки 1058;
1058	848	от точки 1058, расположенной на Кировской дамбе вблизи объекта культурного наследия федерального значения «Памятник Павшим воинам», 1822 г. (Республика Татарстан (Татарстан), в северо-западном направлении вдоль Кировской дамбы с поворотом на ул. Несмелова до точки 848.
Участок 4		
1088	1137	от точки 1088, расположенной на береговой полосе р. Волги вблизи пересечения ул. Саид-Галеева и ул. Ташаяк, в южном направлении вдоль береговой полосы, пересекая полуостров Локомотив, далее параллельно железнодорожной линии до точки 1137;
1137	1139	от точки 1137, расположенной на внутриквартальной границе земельного участка вблизи Речного порта, в западном направлении параллельно ул. Девятаева до точки 1139;
1139	1088	от точки 1139, расположенной на внутриквартальной границе земельного участка вблизи ул. Девятаева, в северном направлении параллельно береговой полосе и железнодорожной линии до точки 1088.
Участок 5		
1297	1368	от точки 1297, расположенной на береговой линии вблизи Кремлевской дамбы, в северо-восточном направлении до точки 1368;
1368	1417	от точки 1368 в восточном направлении параллельно ул. Сибгата Хакима вдоль береговой линии р. Казанки до точки 1417;
1417	1532	от точки 1417 в юго-восточном направлении вдоль моста «Миллениум» до точки 1532;

1532	1591	от точки 15 в северо-западном направлении вдоль моста «Миллениум» и береговой линии р. Казанки до точки 1591;
1591	1642	от точки 1564 в западном направлении вдоль береговой линии р. Казанки до точки 1642;
1642	1690	от точки 1642 в юго-западном направлении вдоль береговой линии р. Казанки до точки 1690;
1690	1297	от точки 1690 в северном направлении параллельно Кремлевской дамбе до точки 1297.

57. Границы зоны регулирования застройки и хозяйственной деятельности – ЗРЗ (В)-4 включают 14 участков и проходят:

Прохождение границы		Описание границы
от точки	до точки	
Участок 1		
1	6	от точки 1, расположенной на границе земельного участка напротив дома № 41 по ул. Московской, в юго-восточном направлении по ул. Московской до точки 6, расположенной на пересечении ул. Мартына Межлаука и ул. Московской (четная сторона);
6	22	от точки 6 в юго-западном направлении по внутриквартальным границам до точки 22, расположенной на стыке ул. Габдуллы Тукая и ул. Бурхана Шахиди;
22	36	от точки 22 в северо-западном направлении по ул. Бурхана Шахиди по внутриквартальным границам до точки 36, расположенной на ул. Гаяза Исхаки (четная сторона);
36	1	от точки 36, пересекая ул. Гаяза Исхаки, в северо-восточном направлении по внутриквартальным границам до точки 1.
Участок 2		
46	47	от точки 46, расположенной на пересечении ул. Татарстан (нечетная сторона) и ул. Шигабутдина Марджани, в северо-восточном направлении по ул. Татарстан до точки 47, расположенной на границе здания театра им. Галиаскара Камала;
47	51	от точки 47 в юго-восточном направлении вдоль здания театра им. Галиаскара Камала до точки 51, расположенной у набережной озера Кабан;
51	52	от точки 51 в юго-западном направлении по внутриквартальной границе земельного участка театра им. Галиаскара Камала до точки 52, расположенной на ул. Шигабутдина Марджани напротив дома № 4 по ул. Шигабутдина Марджани;
52	46	от точки 52 в северо-западном направлении вдоль ул. Шигабутдина Марджани по границе земельного участка до точки 46.
Участок 3		
59	60	от точки 59, расположенной на пересечении ул. Федосеевской напротив дома № 22 по ул. Касаткина со стороны Национального культурного центра «Казань», в восточном направлении до точки 60, расположенной на холме Национального культурного центра «Казань»;
60	69	от точки 60 в южном направлении по холму Национального культурного центра «Казань» до точки 69, расположенной на пересечении площади Султан-Галиева;

69	70	от точки 69 в западном направлении до точки 70, расположенной напротив дома № 20 по ул. Касаткина;
70	59	от точки 70 в северном направлении до точки 59, расположенной по ул. Федосеевской.
Участок 4		
76	78	от точки 76, расположенной на пересечении ул. Шигабудина Марджани и ул. Нурсултана Назарбаева, пересекая ул. Нурсултана Назарбаева по пл. Вахитова, в южном направлении до точки 78, расположенной на ул. Технической напротив дома № 115;
78	84	от точки 78 в западном направлении, пересекая ул. Техническую, до дома № 115, до точки 84;
84	91	от точки 84 в северном направлении вдоль ул. Технической по пл. Вахитова, пересекая ул. Братьев Петряевых, до точки 91, расположенной на пересечении ул. Братьев Петряевых и ул. Габдуллы Тукая (четная сторона);
91	76	от точки 91, пересекая ул. Габдуллы Тукая, в северо-восточном направлении вдоль ул. Габдуллы Тукая по границе земельного участка здания № 113, пересекая ул. Шигабутдина Марджани, до точки 76.
Участок 5		
126	127	от точки 126, расположенной на пересечении ул. Пушкина (четная сторона) и ул. Карла Маркса, в западном направлении вдоль ул. Карла Маркса по границе площади Свободы до точки 127, расположенной на пересечении ул. Карла Маркса и ул. Театральной;
127	139	от точки 127 в северном направлении вдоль ул. Театральной, пересекая ул. Большую Красную, до точки 139, расположенной напротив площади Султана-Галиева;
139	148	от точки 139 в западном направлении вдоль площади Султан-Галиева до точки 140, расположенной около дома № 37а по ул. Султан-Галиева, пересекая дорогу, до точки 141, расположенной на площади Султана-Галиева, по границе площади Султана-Галиева в восточном направлении до точки 145, расположенной на пересечении ул. Малой Красной и площади Султана-Галиева, в южном направлении до точки 146, пересекая ул. Малую Красную, в западном направлении до точки 148, расположенной на ул. Пушкина;
148	126	от точки 148 в южном направлении вдоль ул. Пушкина (четная сторона), пересекая ул. Бассейную и ул. Большую Красную, до точки 126.
Участок 6		
175	186	от точки 175, расположенной на площади Тысячелетия, в юго-западном направлении вдоль ул. Ташаяк до точки 186, расположенной на пересечении ул. Ташаяк и ул. Саид-Галеева;
186	197	от точки 186 в северо-западном направлении вдоль границы земельного участка автозаправочной станции, далее по внутриквартальным границам земельных участков до точки 197, расположенной в створе Кремлевской набережной на границе земельного участка спортивного комплекса «Манеж»;
197	208	от точки 197 в северо-восточном направлении по передней границе земельного участка до точки 208, расположенной на границе земельного участка Центрального стадиона;
208	175	от точки 208 в юго-восточном направлении вдоль площади Тысячелетия до точки 175;
229	328	от точки 229 по границе Центрального стадиона в восточном направлении по окружности до точки 328.

Участок 7		
329	332	от точки 329, расположенной на ул. Ташаяк, угол здания Дворца Спорта, далее по ул. Ташаяк, пересекая ул. Московскую в северо-восточном направлении, до точки 332, расположенной на пересечении ул. Ташаяк и ул. Московской (нечетная сторона);
332	335	от точки 332 в юго-восточном направлении по границе земельных участков вдоль ул. Московской до точки 335, расположенной на ул. Московской, около здания автомойки и заправочной станции;
335	339	от точки 335, пересекая ул. Московскую, в юго-западном направлении до точки 339, расположенной на ул. Коротченко;
339	340	от точки 339 в северо-западном направлении вдоль ул. Коротченко до точки 340, расположенной на стыке спортивного комплекса «Манеж» и здания Дворца спорта;
340	349	от точки 340 в северо-восточном направлении вдоль спортивного комплекса «Манеж» до точки 349;
349	329	от точки 349 в северо-западном направлении по контуру здания Дворца спорта до точки 329.
Участок 8		
352	377	от точки 352, расположенной на ул. Саид-Галеева на углу земельного участка, вдоль ул. Саид-Галеева в юго-восточном направлении до точки 367, расположенной на пересечении ул. Саид-Галеева и ул. Рустема Яхина, в юго-западном направлении по ул. Рустема Яхина, пересекая ул. Рустема Яхина и ул. Саид-Галеева, по границе сквера железнодорожного вокзала до точки 377, расположенной на пересечении ул. Чернышевского и ул. Бурхана Шахиди;
377	379	от точки 377 в юго-западном направлении вдоль границы сквера до точки 379, расположенной на пересечении ул. Чернышевского и ул. Нариманова;
379	391	от точки 379 в северо-западном направлении по Привокзальной площади, далее по ул. Саид-Галеева до точки 391, расположенной напротив проезда между торговым центром «ЦУМ» и Дворцом спорта;
391	352	от точки 391, пересекая ул. Саид-Галеева, в северо-восточном направлении до точки 352.
Участок 9		
398	400	от точки 398, расположенной на ул. Московской (нечетная сторона) напротив гостиницы «Мираж», в юго-восточном направлении вдоль ул. Московской до точки 400, расположенной около дома № 13 по ул. Московской;
400	405	от точки 400, пересекая ул. Московскую, в юго-западном направлении вдоль контура торгового центра «ЦУМ» до точки 403, расположенной на углу здания, вдоль контура здания в юго-западном направлении, пересекая ул. Коротченко, до точки 405, расположенной у дома № 10 по ул. Коротченко;
405	406	от точки 405 в северо-западном направлении вдоль ул. Коротченко до точки 406, расположенной на пересечении ул. Коротченко и проезда между торговым центром «ЦУМ» и Дворцом спорта;
406	398	от точки 406 в северо-восточном направлении, пересекая ул. Московскую, до точки 398.
Участок 10		
412	413	от точки 412, расположенной на пересечении ул. Татарстан и ул. Марселя Салимжанова на границе сквера им. Габдуллы Тукая, в юго-восточном направлении вдоль границы сквера до точки 413, расположенной на ул. Николаева и границе сквера им. Габдуллы Тукая;

413	433	от точки 413, пересекая ул. Марселя Салимжанова, в юго-западном направлении по границе площади перед театром им. Галиаскара Камала до точки 433, расположенной у лестницы к зданию театра;
433	438	от точки 433 в северо-западном направлении вдоль лестницы здания до точки 438, расположенной на ул. Татарстан и границе площади перед театром;
438	412	от точки 438 вдоль ул. Татарстан в северо-восточном направлении, пересекая ул. Марселя Салимжанова, до точки 412.
Участок 11		
443	445	от точки 443, расположенной на пересечении ул. Лево-Булачной и ул. Татарстан, далее в юго-западном направлении вдоль ул. Татарстан до точки 445, расположенной у угла здания Казанского федерального университета;
445	468	от точки 445 в северном направлении по контуру здания Казанского федерального университета до точки 468, расположенной на ул. Лево-Булачной у угла здания Казанского федерального университета;
468	443	от точки 468 в юго-восточном направлении вдоль ул. Лево-Булачной до точки 443.
Участок 12		
471	472	от точки 471, расположенной на пересечении ул. Кремлевской (нечетная сторона) и ул. Лобачевского, в северо-восточном направлении вдоль ул. Лобачевского до точки 472, расположенной у угла здания химического института им. А.А. Бутлерова Казанского федерального университета;
472	473	от точки 472, пересекая ул. Лобаческого, в юго-восточном направлении до точки 473, расположенной на ул. Лобачевского (четная сторона) у входа в здание науки «Федеральный исследовательский центр «Казанский научный центр Российской академии наук»;
473	477	от точки 473 в юго-западном направлении вдоль ул. Лобачевского до точки 474, далее в юго-восточном направлении, огибая сквер с памятником Лобачевскому, и далее в юго-западном направлении до точки 477, расположенной на ул. Кремлевской;
477	481	от точки 477 по ул. Кремлевской, огибая сквер с памятником Лобачевскому, в северо-западном направлении до точки 481, расположенной на ул. Кремлевской и пересечения ул. Лобачевского;
481	471	от точки 481, пересекая ул. Лобачевского, в северо-западном направлении до точки 471.
Участок 13		
483	484	от точки 483, расположенной на ул. Кремлевской на границе площади перед зданием Института физики Казанского федерального университета, вдоль ул. Кремлевской в юго-восточном направлении, пересекая ул. Лобачевского, до точки 484, расположенной на углу ул. Лобачевского (четная сторона) и ул. Кремлевской;
484	486	от точки 484 в юго-западном направлении вдоль ул. Лобачевского до точки 486, расположенной напротив здания Института физики Казанского федерального университета;
486	487	от точки 486, пересекая ул. Лобачевского, в северо-западном направлении до точки 487, расположенной у контура здания Института физики Казанского федерального университета;
487	483	от точки 487 в северо-восточном направлении вдоль контура здания Института физики Казанского федерального университета, далее по зданию и по внутренний границе земельного участка площади перед зданием Казанского федерального университета до точки 483.

Участок 14		
492	493	от точки 492, расположенной на пересечении ул. Островского и ул. Пушкина (четная сторона) у дома № 2, далее, пересекая ул. Пушкина, в северо-западном направлении до точки 493, расположенной у дома № 5 по ул. Пушкина на пересечении с ул. Островского;
493	510	от точки 493 по передней границе земельных участков в северо-восточном направлении вдоль ул. Пушкина, пересекая ул. Баумана от дома № 86 к дому № 9, по передним границам земельных участков по ул. Пушкина, пересекая ул. Профсоюзную, вдоль ул. Пушкина до точки 510, расположенной у дома № 17 по ул. Пушкина;
510	511	от точки 510, пересекая ул. Пушкина, в восточном направлении до точки 511, расположенной у угла здания № 10 по ул. Пушкина;
511	514	от точки 511 по передним границам земельных участков в южном направлении вдоль ул. Пушкина, пересекая площадку перед зданием Пенсионного фонда, до точки 514, расположенной на ул. Некрасова;
514	520	от точки 514 в восточном направлении вдоль ул. Некрасова, пересекая пер. Кочетова, до точки 520, расположенной на пересечении ул. Некрасова и пер. Кочетова;
520	521	от точки 520, пересекая ул. Некрасова, в юго-восточном направлении до точки 521, расположенной напротив пер. Кочетова;
521	526	от точки 521 в юго-западном по ул. Некрасова в направлении вдоль холма до точки 526, расположенной у лестницы;
526	534	от точки 526 в юго-восточном направлении вдоль границы холма по ул. Бутлерова до точки 534, расположенной у подножья холма по ул. Бутлерова дома № 7;
534	536	от точки 534, пересекая ул. Бутлерова, в южном направлении до точки 536, на границе земельного участка здания Казанского федерального университета;
536	543	от точки 536 в западном направлении по ул. Бутлерова вдоль холма здания Казанского федерального университета до точки 543, расположенной у входа в здание Казанского федерального университета;
543	548	от точки 543 в юго-восточном направлении вдоль Щербаковского пер. до точки 548, расположенной на границе земельного участка Казанского федерального университета;
548	549	от точки 548, пересекая Щербаковский пер., в юго-западном направлении до точки 549, расположенной у гостиницы «Гранд отель «Казань»;
549	560	от точки 549 вдоль Щербаковского пер. в северо-западном направлении до точки 560, расположенной на пересечении ул. Пушкина и Щербаковского пер.;
560	492	от точки 560 в юго-западном направлении вдоль передней границы земельного участка, пересекая ул. Петербургскую, по ул. Пушкина до точки 492.

58. Границы зоны регулирования застройки и хозяйственной деятельности – ЗРЗ (В)-4-1 включают 1 участок и проходят:

Прохождение границы		Описание границы
от точки	до точки	
Участок 1		

1	9	от точки 1, расположенной на площади Султан-Галиева на пересечении площади Султана-Галиева и ул. Адамюка, пересекая ул. Адамюка, в западном направлении по границе земельного участка до точки 9, расположенной у дома № 8 по ул. Касаткина со стороны площади Султана-Галиева;
9	12	от точки 9 в северном направлении по боковой границе земельного участка до точки 12, расположенной напротив здания Национального культурного центра «Казань»;
12	33	от точки 12 в юго-восточном направлении по границе земельного участка до точки 33, расположенной напротив Кремлевской набережной;
33	1	от точки 33 в западном направлении до точки 1.

59. Границы зоны регулирования застройки и хозяйственной деятельности – ЗРЗ (В)-5 включают 3 участка и проходят:

Прохождение границы		Описание границы
от точки	до точки	
Участок 1		
1	7	от точки 1, расположенной на пересечении ул. Магистральной и ул. Меховщиков, в северном направлении вдоль границы земельного участка Ново-Татарского кладбища до точки 7, расположенной на ул. Меховщиков на границе земельного участка кладбища;
7	37	от точки 7 в восточном направлении по внутренним границам Ново-Татарского кладбища до точки 37, расположенной на границе кладбища напротив железной дороги;
37	53	от точки 37 в юго-восточном направлении по границам земельного участка кладбища до точки 53, расположенной на ул. Юл Урам на границе земельного участка кладбища;
53	1	от точки 53 в юго-западном направлении вдоль границы кладбища по ул. Юл Урам, далее по ул. Магистральной до точки 1.
Участок 2		
60	61	от точки 60, расположенной на границе земельного участка кладбища в Центральном парке культуры и отдыха им. Горького (ЦПКиО им. Горького), в восточном направлении до точки 61;
61	70	от точки 61, расположенной на границе земельного участка кладбища в Центральном парке культуры и отдыха им. Горького (ЦПКиО им. Горького), в южном направлении до точки 70;
70	60	от точки 70, расположенной на границе земельного участка кладбища в Центральном парке культуры и отдыха им. Горького (ЦПКиО им. Горького), в северном направлении до точки 60.
Участок 3		
84	103	от точки 84, расположенной на углу границы земельного участка Арского кладбища, в юго-западном направлении по передней границе Арского кладбища параллельно ул. Николая Ершова до точки 103, расположенной на углу Арского кладбища на пересечении ул. Николая Ершова и дороги на мост «Миллениум»;
103	138	от точки 103 вдоль ограждения Арского кладбища по границе земельного участка в северном направлении до точки 138, расположенной на границе Арского кладбища;

138	84	от точки 138 по границе земельного участка Арского кладбища в юго-восточном направлении до точки 84.

60. Границы зоны регулирования застройки и хозяйственной деятельности – ЗРЗ (КВ)-1 включают 4 участка и проходят:

Прохождение границы		Описание границы
от точки	до точки	
Участок 1		
1	32	от точки 1, расположенной на пересечении ул. Декабристов и ул. Лушникова у границы земельного участка, пересекая ул. Правосудия и ул. Декабристов, в юго-восточном направлении, пересекая ул. Горсоветскую и ул. Мулланура Вахитова, далее вдоль ул. Яруллина, пересекая ул. Комсомольскую, до точки 32, расположенной на границе зеленого массива парка «Кырлай»;
32	33	от точки 32 в юго-западном направлении по границе зеленого массива до точки 33;
33	54	от точки 33 в северо-западном направлении, пересекая ул. Комсомольскую, по ул. Яруллина, пересекая ул. Мулланура Вахитова, пересекая ул. Лушникова, до точки 54, расположенной у дома № 113 по ул. Декабристов;
54	1	от точки 54, пересекая ул. Декабристов, в северо-восточном направлении до точки 1.
Участок 2		
55	56	от точки 55, расположенной у дома № 33 по ул. Четаева на пересечении ул. Абсалямова в восточном направлении, пересекая ул. Абсалямова, до точки 56, расположенной на нечетной стороне ул. Абсалямова, на пересечении ул. Четаева и ул. Абсалямова;
56	68	от точки 56, пересекая ул. Четаева, в южном направлении вдоль ул. Абсалямова (четная сторона) до точки 68, расположенной на пересечении ул. Чистопольской и ул. Абсалямова;
68	70	от точки 68 в восточном направлении по красной линии ул. Чистопольской до точки 70, расположенной у дома № 14 по ул. Чистопольской;
70	78	от точки 70, пересекая ул. Чистопольскую, в южном направлении по внутриквартальным границам земельных участков, пересекая ул. Сибгата Хакима, до точки 78, расположенной на набережной правого берега р. Казанки;
78	154	от точки 78 в юго-западном направлении вдоль ул. Сибгата Хакима до точки 154;
154	55	от точки 154 в северном направлении, пересекая ул. Сибгата Хакима, по нечетной стороне ул. Абсалямова, пересекая ул. Чистопольскую, вдоль ул. Абсалямова, пересекая ул. Четаева, до точки 55, расположенной на пересечении ул. Четаева и ул. Абсалямова.
Участок 3		
175	176	от точки 175, расположенной на проспекте Ибрагимова (четная сторона), пересекая проспект Ибрагимова, в восточном направлении до точки 176, расположенной возле дома № 89 проспекта Ибрагимова;

176	194	от точки 176 в юго-восточном направлении, пересекая перекресток ул. Мулланура Вахитова и ул. Чистопольской, далее по ул. Декабристов до точки 194, расположенной на пересечении ул. Декабристов и ул. Сибгата Хакима;
194	200	от точки 194 в северо-восточном направлении по ул. Сибгата Хакима до точки 200, расположенной на пересечении ул. Сибгата Хакима и ул. Бондаренко (четная сторона);
200	247	от точки 200 в северном направлении, пересекая ул. Чистопольскую, вдоль ул. Бондаренко, пересекая проспект Ямашева, до точки 247, расположенной на пересечении ул. Маршала Чуйкова и ул. Бондаренко;
247	248	от точки 247 в восточном направлении, пересекая ул. Бондаренко, до точки 248, расположенной на пересечении ул. Маршала Чуйкова и ул. Бондаренко (нечетная сторона);
248	294	от точки 248 в южном направлении вдоль ул. Бондаренко, пересекая проспект Ямашева, ул. Чистопольскую и ул. Сибгата Хакима (четная сторона), до точки 294, расположенной напротив Центра семьи «Казан»;
294	300	от точки 294 по ул. Сибгата Хакима в юго-западном направлении, пересекая ул. Декабристов, до точки 300, расположенной на границе зеленой зоны парка «Кырлай»;
300	175	от точки 300, пересекая ул. Комсомольскую, в северо-западном направлении вдоль ул. Декабристов, пересекая ул. Мулланура Вахитова и ул. Декабристов, до точки 175, расположенной на проспекте Ибрагимова.
Участок 4		
309	310	от точки 309, расположенной на ул. Чистопольской у дома № 19, пересекая ул. Меридианную, в восточном направлении до точки 310, расположенной у дома № 8 по ул. Меридианной;
310	317	от точки 310, пересекая ул. Чистопольскую, в южном направлении по четной стороне ул. Меридианной, пересекая ул. Сибгата Хакима, до точки 317;
317	318	от точки 317 в западном направлении до точки 318, расположенной на пересечении ул. Сибгата Хакима и ул. Меридианной;
318	309	от точки 318, пересекая ул. Сибгата Хакима, в северном направлении вдоль ул. Меридианной, пересекая ул. Чистопольскую, до точки 309.

61. Границы зоны регулирования застройки и хозяйственной деятельности – ЗРЗ (КВ)-2 включают 1 участок и проходят:

Прохождение границы		Описание границы
от точки	до точки	
Участок 1		
1	3	от точки 1, расположенной на пересечении Кировской дамбы и ул. Несмелова, пересекая Кировскую дамбу, в северо-восточном направлении до точки 3, расположенной на ул. Несмелева;
3	61	от точки 3 в юго-восточном направлении по Кировской дамбе до точки 61, расположенной на пересечении Кировской дамбы и Кремлевской набережной;
61	233	от точки 61 вдоль Кремлевской набережной в северо-восточном направлении до точки 233, расположенной на пересечении Кремлевской набережной и Кремлевской дамбы;

233	309	от точки 233 в северном направлении вдоль Кремлевской дамбы до точки 309, расположенной на пересечении ул. Комсомольской и ул. Декабристов;
309	310	от точки 309, пересекая ул. Декабристов, в восточном направлении до точки 310, расположенной на пересечении ул. Сибгата Хакима и ул. Декабристов;
310	318	от точки 310 в южном направлении вдоль Кремлевской дамбы до точки 318, расположенной на пересечении Кремлевской дамбы и Кремлевской набережной;
318	356	от точки 318 в восточном направлении по Кремлевской набережной до точки 356, расположенной на пересечении Кремлевской набережной и ул. Батурина;
356	402	от точки 356 в юго-западном направлении, пересекая Кремлевскую дамбу, по Кремлевской набережной, пересекая ул. Саид-Галеева, до точки 402, расположенной на пересечении ул. Саид-Галеева и Кировской дамбы;
402	1	от точки 402 в северо-западном направлении вдоль Кировской дамбы до точки 1.

62. Границы зоны регулирования застройки и хозяйственной деятельности – ЗРЗ (КВ)-3 включают 3 участка и проходят:

Прохождение границы		Описание границы
от точки	до точки	
Участок 1		
1	76	от точки 1, расположенной на набережной правого берега р. Казанки, напротив пересечения ул. Абсалямова и ул. Сибгата Хакима, в северо-восточном направлении до точки 76, расположенной на набережной р. Казанки напротив пересечения ул. Абсалямова и ул. Сибгата Хакима (четная сторона);
76	78	от точки 76 в южном направлении до точки 78, расположенной на набережной правого берега р. Казанки напротив Центра семьи «Казан»;
78	81	от точки 78 в юго-западном направлении до точки 81, расположенной на формируемой набережной правого берега р. Казанки, возле Центра семьи «Казан»;
81	1	от точки 81 в северном направлении до точки 1, расположенной по ул. Сибгата Хакима.
Участок 2		
83	87	от точки 83, расположенной вблизи площади перед Центром семьи «Казан», в северо-восточном направлении до точки 87, расположенной напротив пересечения ул. Бондаренко и ул. Сибгата Хакима;
87	95	от точки 87 в южном направлении до точки 95, расположенной напротив Центра семьи «Казан»;
95	100	от точки 95 в юго-западном направлении до точки 100, расположенной напротив Кремлевской дамбы;
100	83	от точки 100 в северном направлении до точки 83, расположенной напротив пересечения ул. Сибгата Хакима и ул. Бондаренко.
Участок 3		

106	107	от точки 106 в северо-восточном направлении параллельно ул. Пролетарской до точки 107, расположенной вблизи парковой территории;
107	110	от точки 107 в юго-восточном направлении параллельно ул. Декабристов до точки 110, расположенной на ул. Пролетарской;
110	112	от точки 110 в юго-западном направлении вдоль ул. Пролетарской до точки 112, расположенной на ул. Пролетарской;
112	106	от точки 112 в северо-западном направлении параллельно ул. Декабристов до точки 106.

63. Границы зоны регулирования застройки и хозяйственной деятельности – ЗРЗ (КД)-1 включают 1 участок и проходят:

Прохождение границы		Описание границы
от точки	до точки	
1	2	от точки 1, расположенной около дорожной развязки по ул. Вишневского, в восточном направлении по границе земельного участка до точки 2;
2	3	от точки 2 в южном направлении по границе земельного участка до точки 3;
3	4	от точки 3 в западном направлении по границе земельного участка до точки 4;
4	1	от точки 4 в северном направлении по границе земельного участка до точки 1.

64. Границы зоны регулирования застройки и хозяйственной деятельности – ЗРЗ (КД)-2 включают 1 участок и проходят:

Прохождение границы		Описание границы
от точки	до точки	
1	2	от точки 1, расположенной около дорожной развязки по ул. Вишневского, в восточном направлении по границе земельного участка до точки 2;
2	3	от точки 2 в южном направлении по границе земельного участка до точки 3;
3	4	от точки 3 в западном направлении по границе земельного участка до точки 4;
4	1	от точки 4 в северном направлении по границе земельного участка до точки 1.

65. Границы зоны регулирования застройки и хозяйственной деятельности – ЗРЗ (КД)-3 включают 1 участок и проходят:

Прохождение границы		Описание границы
от точки	до точки	
1	2	от точки 1, расположенной на территории парка им. Горького, в восточном направлении по границе земельного участка до точки 2;

2	3	от точки 2 в южном направлении по границе земельного участка до точки 3;
3	4	от точки 3 в западном направлении по границе земельного участка до точки 4;
4	1	от точки 4 в северном направлении по границе земельного участка до точки 1.

66. Границы зоны регулирования застройки и хозяйственной деятельности – ЗРЗ (КД)-4 включают 1 участок и проходят:

Прохождение границы		Описание границы
от точки	до точки	
1	2	от точки 1, расположенной на территории парка им. Горького вблизи стадиона «Трудовые резервы», в восточном направлении по границе земельного участка до точки 2;
2	3	от точки 2 в южном направлении по границе земельного участка до точки 3;
3	4	от точки 3 в западном направлении по границе земельного участка до точки 4;
4	1	от точки 4 в северном направлении по границе земельного участка до точки 1.

67. Границы зоны регулирования застройки и хозяйственной деятельности – ЗРЗ (КД)-5 включают 1 участок и проходят:

Прохождение границы		Описание границы
от точки	до точки	
1	2	от точки 1, расположенной на территории парка им. Горького около дома № 1Б по ул. Николая Ершова, в восточном направлении по границе земельного участка до точки 2;
2	3	от точки 2 в южном направлении по границе земельного участка до точки 3
3	4	от точки 3 в западном направлении по границе земельного участка до точки 4;
4	1	от точки 4 в северном направлении по границе земельного участка до точки 1.

68. Границы зоны охраняемого природного ландшафта – ЗОПЛ включают 4 участка и проходят:

Прохождение границы		Описание границы
от точки	до точки	
Участок 1		
1	5	от точки 1, расположенной на Кремлевской набережной, в северном направлении до точки 5, расположенной на Кремлевской дамбе;

5	62	от точки 5 в северо-восточном направлении вдоль береговой линии р. Казанки и Центра семьи «Казан» до точки 62;
62	105	от точки 62 в восточном направлении параллельно ул. Сибгата Хакима до точки 105, расположенной на береговой полосе р. Казанки напротив отеля «Ривьера»;
105	165	от точки 105 в юго-восточном направлении вдоль моста «Миллениум» до точки 165, расположенной на мосту «Миллениум»;
165	166	от точки 165 в юго-восточном направлении до точки 166, расположенной на пересечении моста «Миллениум» и береговой полосы р. Казанки;
166	193	от точки 166 в юго-западном направлении вдоль береговой полосы р. Казанки до точки 193, расположенной на Кремлевской набережной напротив площади Султан-Галиева;
193	206	от точки 193 в северо-западном направлении вдоль береговой полосы р. Казанки до точки 206, расположенной на Кремлевской набережной напротив здания Национального культурного центра «Казань»;
206	210	от точки 206 в западном направлении вдоль береговой полосы р. Казанки до точки 210, расположенной на Кремлевской набережной;
210	1	от точки 210 в юго-западном направлении вдоль береговой полосы р. Казанки до точки 1.
Участок 2		
338	346	от точки 338, расположенной на Кремлевской дамбе, в южном направлении до точки 346, расположенной на Кремлевской набережной;
346	410	от точки 346 в юго-восточном направлении по береговой полосе р. Казанки до точки 410, расположенной на Кировской дамбе;
410	490	от точки 410 в северо-западном направлении до точки 490, расположенной на Кировской дамбе;
490	523	от точки 490 в юго-западном направлении до точки 523, расположенной на пересечении моста с Кировской дамбой;
523	524	от точки 523 в северо-западном направлении до точки 524, расположенной на пересечении моста с Кировской дамбой;
524	529	от точки 524 в северном направлении до точки 529, расположенной на Кировской дамбе напротив объекта культурного наследия федерального значения «Памятник Павшим воинам», 1822 г. (Республика Татарстан (Татарстан);
529	531	от точки 529 в северо-западном направлении до точки 531, расположенной на Кировской дамбе напротив объекта культурного наследия федерального значения «Памятник Павшим воинам», 1822 г. (Республика Татарстан (Татарстан);
531	532	от точки 531 в южном направлении до точки 532, расположенной на Кировской дамбе;
532	685	от точки 532 в северо-западном направлении вдоль береговой полосы р. Казанки до точки 685, расположенной на береговой полосе р. Казанки вдоль ул. Несмелова и ул. Пролетарской;
685	338	от точки 685 в северо-восточном направлении до точки 338.
Участок 3		
705	707	от точки 705, расположенной в акватории р. Волги, в юго-восточном направлении до точки 707, расположенной на Кировской дамбе;
707	809	от точки 707 в юго-восточном направлении вдоль береговой полосы р. Волги до точки 809, расположенной на ул. Альфреда Халикова;

809	821	от точки 809 в юго-западном направлении вдоль полуострова Локомотив до точки 821, расположенной на береговой полосе р. Волги на полуострове Локомотив;
821	826	от точки 821 в южном направлении до точки 826, расположенной на береговой полосе р. Волги на полуострове Локомотив;
826	833	от точки 826 в западном направлении вдоль полуострова Локомотив до точки 833, расположенной на западной границе полуострова Локомотив;
833	843	от точки 833 в восточном направлении вдоль полуострова Локомотив до точки 843, расположенной в акватории р. Волги напротив волнореза;
843	844	от точки 843 в юго-западном направлении вдоль ул. Портовой до точки 844, расположенной в акватории р. Волги напротив волнореза;
844	848	от точки 844 в северо-западном направлении до точки 848, расположенной в акватории р. Волги напротив острова;
848	850	от точки 848 в северо-восточном направлении до точки 850, расположенной в акватории р. Волги вблизи кладбища Бишбалта;
850	1117	от точки 850 в северном направлении вдоль береговой полосы р. Волги до точки 1117, расположенной на береговой полосе р. Волги вдоль ул. Большой;
1117	705	от точки 1117 в северо-восточном направлении до точки 705;
1550	1469	от точки 1550, расположенной на западной границе острова, в восточном направлении вдоль береговой полосы р. Волги до точки 1469, расположенной на восточной границе острова;
1469	1595	от точки 1469 в юго-западном направлении вдоль береговой полосы р. Волги до точки 1595, расположенной на южной границе острова;
1595	1550	от точки 1595 в северо-западном направлении вдоль береговой полосы р. Волги до точки 1550.
Участок 4		
1655	1657	от точки 1655, расположенной на полуострове Локомотив вблизи ул. Альфреда Халикова, в юго-западном направлении до точки 1657, расположенной на береговой полосе р. Волги на полуострове Локомотив;
1657	1669	от точки 1657 в северном направлении до точки 1669, расположенной на полуострове Локомотив на внутреннем проезде;
1669	1655	от точки 1669 в северо-восточном направлении до точки 1655.

Приложение № 1
к границам зон охраны объекта культурного наследия федерального значения «Ансамбль Казанского кремля», XV – первая четверть XX вв. (Республика Татарстан (Татарстан), включенного в Список всемирного наследия, утвержденным приказом Минкультуры России
от «11» мая 2023 г. №1311

Координаты характерных (поворотных) точек границ зон охраны объекта культурного наследия федерального значения «Ансамбль Казанского кремля», XV – первая четверть XX вв. (Республика Татарстан (Татарстан), включенного в Список всемирного наследия

1. Координаты характерных точек границы охранной зоны ОЗ:

Обозначение характерных точек границ	Координаты, м Система координат МСК-16 Метод определения координат - аналитический метод Средняя квадратическая погрешность положения характерной точки - 0.1 м	
	Координата X	Координата Y
1	476296.62	1304044.99
2	476332.82	1304102.24
3	476339.51	1304112.80
4	476366.83	1304156.01
5	476376.45	1304171.67
6	476391.62	1304196.40
7	476406.34	1304220.38
8	476414.99	1304234.46
9	476420.15	1304242.87
10	476466.94	1304321.67
11	476516.22	1304404.67
12	476537.17	1304444.30
13	476541.16	1304441.66
14	476541.50	1304441.44
15	476543.07	1304444.01
16	476573.53	1304425.06
17	476611.89	1304400.25
18	476613.76	1304399.63
19	476644.52	1304389.66
20	476640.40	1304382.38
21	476640.17	1304381.96
22	476640.20	1304381.94
23	476661.00	1304368.48
24	476684.70	1304352.86
25	476689.45	1304348.83

26	476745.60	1304305.50
27	476790.34	1304346.75
28	476790.84	1304346.15
29	476812.07	1304366.12
30	476819.24	1304372.54
31	476824.04	1304372.45
32	476871.37	1304371.61
33	476877.39	1304370.47
34	476882.67	1304367.38
35	476886.61	1304362.67
36	476916.66	1304311.16
37	476918.16	1304306.87
38	476918.13	1304306.37
39	476926.52	1304301.44
40	476952.68	1304334.78
41	476959.60	1304343.59
42	476966.03	1304362.76
43	476978.34	1304418.61
44	476991.28	1304431.22
45	476997.71	1304446.10
46	477002.73	1304464.64
47	477023.04	1304472.51
48	477026.25	1304444.69
49	477058.58	1304445.55
50	477092.04	1304468.10
51	477114.37	1304493.52
52	477132.57	1304522.03
53	477178.89	1304607.78
54	477189.51	1304642.46
55	477190.85	1304689.22
56	477193.67	1304722.59
57	477189.87	1304738.66
58	477185.63	1304746.66
59	477178.65	1304752.33
60	477166.24	1304756.16
61	477165.16	1304773.40
62	477119.65	1304767.41
63	477099.13	1304768.55
64	477090.97	1304773.11
65	477080.08	1304775.71
66	477126.38	1304856.99
67	477124.56	1304876.60
68	477122.34	1304900.49
69	477127.25	1304916.53
70	477129.40	1304921.82
71	477131.53	1304926.80
72	477137.28	1304942.04
73	477141.30	1304949.12
74	477143.71	1304955.25

75	477161.06	1304957.20
76	477167.72	1304960.65
77	477170.67	1304965.72
78	477174.66	1304983.52
79	477181.38	1304990.35
80	477185.01	1304989.52
81	477189.65	1304988.69
82	477193.35	1305006.91
83	477197.12	1305025.37
84	477203.46	1305050.89
85	477205.33	1305056.97
86	477209.96	1305069.83
87	477215.65	1305084.02
88	477219.10	1305091.64
89	477234.20	1305122.19
90	477266.07	1305182.56
91	477252.94	1305192.12
92	477242.68	1305200.17
93	477216.55	1305220.95
94	477207.03	1305233.74
95	477176.99	1305256.20
96	477170.65	1305260.94
97	477175.76	1305277.82
98	477171.08	1305279.97
99	477178.40	1305308.37
100	477170.14	1305309.71
101	477159.10	1305311.74
102	477116.10	1305307.69
103	477120.09	1305327.62
104	477099.31	1305324.51
105	477016.43	1305313.24
106	477004.10	1305313.11
107	477003.99	1305313.09
108	476977.60	1305308.44
109	476976.90	1305307.79
110	476958.07	1305305.48
111	476902.78	1305298.42
112	476878.83	1305295.85
113	476858.58	1305292.37
114	476805.65	1305286.02
115	476804.64	1305286.02
116	476763.57	1305280.98
117	476760.68	1305304.59
118	476756.31	1305340.32
119	476751.56	1305379.81
120	476749.80	1305394.25
121	476743.82	1305442.45
122	476742.74	1305451.29
123	476741.86	1305459.66

124	476738.15	1305489.33
125	476735.07	1305514.00
126	476715.02	1305510.03
127	476721.59	1305456.24
128	476726.64	1305412.85
129	476729.72	1305386.41
130	476735.84	1305333.39
131	476738.45	1305317.39
132	476739.53	1305307.51
133	476739.89	1305303.80
134	476739.31	1305303.74
135	476739.95	1305298.38
136	476741.29	1305286.94
137	476742.34	1305278.05
138	476746.80	1305256.73
139	476768.99	1305170.29
140	476775.71	1305142.47
141	476778.90	1305129.46
142	476794.84	1305070.44
143	476802.79	1305037.90
144	476803.00	1305037.03
145	476810.18	1305007.58
146	476818.90	1304971.46
147	476826.29	1304940.83
148	476831.83	1304917.86
149	476833.02	1304912.97
150	476833.11	1304912.61
151	476836.35	1304899.06
152	476835.42	1304898.80
153	476835.05	1304898.70
154	476838.40	1304880.34
155	476839.22	1304875.84
156	476835.15	1304875.75
157	476799.27	1304874.91
158	476785.97	1304874.60
159	476761.39	1304875.22
160	476710.63	1304876.73
161	476704.52	1304913.51
162	476697.34	1304956.77
163	476696.85	1304959.68
164	476684.55	1305033.69
165	476676.85	1305080.07
166	476674.00	1305099.81
167	476669.85	1305126.55
168	476666.62	1305147.90
169	476661.95	1305175.39
170	476655.70	1305218.29
171	476651.03	1305245.90
172	476647.30	1305267.30

173	476627.35	1305393.28
174	476626.73	1305397.17
175	476625.66	1305403.98
176	476616.88	1305459.41
177	476611.41	1305494.52
178	476611.36	1305511.09
179	476597.16	1305588.84
180	476589.90	1305628.84
181	476585.72	1305651.92
182	476577.38	1305701.94
183	476574.10	1305723.10
184	476570.98	1305748.38
185	476570.38	1305752.38
186	476563.78	1305790.69
187	476545.73	1305904.30
188	476545.50	1305905.71
189	476535.23	1305977.62
190	476527.04	1306028.02
191	476520.04	1306071.40
192	476513.85	1306111.68
193	476513.28	1306115.34
194	476511.00	1306130.25
195	476506.88	1306150.88
196	476498.76	1306202.47
197	476492.93	1306240.44
198	476492.46	1306243.21
199	476490.78	1306253.43
200	476487.36	1306274.19
201	476480.38	1306316.55
202	476476.73	1306338.78
203	476473.75	1306360.04
204	476467.12	1306399.29
205	476464.52	1306414.75
206	476460.48	1306438.70
207	476459.35	1306445.37
208	476454.51	1306474.02
209	476450.50	1306497.81
210	476428.40	1306496.24
211	476438.80	1306432.44
212	476438.83	1306432.25
213	476443.83	1306401.51
214	476444.12	1306399.85
215	476445.07	1306394.04
216	476448.29	1306374.18
217	476451.24	1306356.06
218	476454.92	1306334.01
219	476460.37	1306299.88
220	476461.74	1306291.31
221	476462.43	1306287.01

222	476474.13	1306213.70
223	476474.45	1306211.32
224	476479.34	1306181.10
225	476480.99	1306170.74
226	476485.27	1306144.04
227	476488.24	1306126.02
228	476493.31	1306093.61
229	476495.59	1306079.03
230	476502.59	1306034.29
231	476512.05	1305973.82
232	476512.70	1305969.68
233	476515.72	1305950.36
234	476516.09	1305948.00
235	476516.14	1305947.69
236	476518.88	1305930.24
237	476523.26	1305902.25
238	476527.12	1305876.03
239	476538.15	1305811.62
240	476543.12	1305786.46
241	476547.89	1305759.71
242	476553.46	1305728.50
243	476556.33	1305706.17
244	476562.29	1305669.89
245	476565.47	1305649.19
246	476570.74	1305617.72
247	476575.95	1305586.62
248	476581.02	1305556.53
249	476583.19	1305543.49
250	476589.57	1305505.66
251	476592.29	1305487.46
252	476604.32	1305412.45
253	476608.32	1305387.48
254	476612.39	1305362.12
255	476616.60	1305335.85
256	476620.33	1305312.60
257	476623.96	1305289.99
258	476624.58	1305286.05
259	476627.31	1305262.64
260	476630.23	1305244.62
261	476639.96	1305184.11
262	476645.82	1305150.60
263	476654.66	1305091.29
264	476661.34	1305071.84
265	476668.93	1305013.19
266	476669.47	1305009.00
267	476675.61	1304961.59
268	476678.28	1304941.00
269	476680.77	1304922.15
270	476684.55	1304892.51

271	476677.74	1304885.87
272	476672.24	1304888.58
273	476655.95	1304897.30
274	476648.96	1304902.40
275	476642.36	1304907.91
276	476635.67	1304914.02
277	476625.58	1304923.83
278	476603.71	1304946.96
279	476597.51	1304953.76
280	476593.65	1304958.61
281	476591.73	1304961.28
282	476587.60	1304967.42
283	476586.73	1304968.17
284	476586.10	1304970.03
285	476576.34	1304985.88
286	476571.75	1304993.13
287	476563.07	1305012.71
288	476559.79	1305024.71
289	476554.45	1305048.09
290	476547.19	1305076.42
291	476543.02	1305093.00
292	476541.05	1305101.76
293	476537.20	1305117.68
294	476529.23	1305152.73
295	476522.36	1305180.44
296	476510.26	1305229.00
297	476506.32	1305242.13
298	476505.03	1305246.76
299	476488.67	1305314.35
300	476487.39	1305319.66
301	476480.34	1305348.81
302	476472.79	1305376.91
303	476471.48	1305381.77
304	476467.34	1305397.70
305	476466.44	1305400.47
306	476458.90	1305436.85
307	476456.56	1305446.13
308	476455.64	1305455.01
309	476450.53	1305476.57
310	476429.99	1305559.79
311	476419.56	1305602.06
312	476417.64	1305609.82
313	476412.92	1305628.95
314	476412.45	1305630.86
315	476409.64	1305642.73
316	476406.98	1305652.86
317	476399.98	1305676.18
318	476383.57	1305741.09
319	476379.09	1305759.69

320	476358.69	1305847.12
321	476353.46	1305871.44
322	476344.48	1305921.77
323	476325.23	1305920.36
324	476331.67	1305883.22
325	476333.80	1305872.30
326	476337.18	1305842.64
327	476383.07	1305650.09
328	476280.46	1305636.70
329	476263.96	1305634.64
330	476262.86	1305638.06
331	476254.57	1305635.65
332	476254.77	1305634.03
333	476254.22	1305633.96
334	476261.13	1305611.42
335	476269.40	1305583.89
336	476271.25	1305576.33
337	476283.65	1305538.52
338	476290.47	1305516.64
339	476305.48	1305467.39
340	476310.55	1305450.37
341	476330.51	1305387.16
342	476334.05	1305376.37
343	476336.02	1305370.50
344	476351.55	1305321.35
345	476351.65	1305320.16
346	476365.86	1305275.16
347	476371.74	1305256.90
348	476390.52	1305196.66
349	476392.41	1305190.58
350	476393.33	1305190.78
351	476394.10	1305190.33
352	476394.90	1305189.78
353	476395.73	1305188.72
354	476396.21	1305187.67
355	476396.31	1305186.13
356	476396.12	1305184.69
357	476395.66	1305183.47
358	476394.79	1305182.92
359	476406.62	1305144.97
360	476407.58	1305145.23
361	476410.50	1305136.53
362	476409.34	1305136.21
363	476410.56	1305132.31
364	476412.25	1305132.77
365	476413.93	1305127.63
366	476412.17	1305127.16
367	476415.03	1305117.95
368	476416.23	1305118.42

369	476418.29	1305111.91
370	476417.04	1305111.52
371	476417.89	1305108.77
372	476417.13	1305108.25
373	476417.06	1305107.83
374	476407.84	1305101.58
375	476408.81	1305100.17
376	476406.93	1305098.79
377	476405.88	1305100.25
378	476405.02	1305099.66
379	476401.48	1305097.09
380	476402.88	1305094.89
381	476396.57	1305090.79
382	476389.27	1305101.00
383	476382.79	1305109.98
384	476381.63	1305109.10
385	476380.23	1305111.18
386	476381.35	1305111.97
387	476373.41	1305122.97
388	476373.29	1305123.14
389	476372.97	1305123.61
390	476343.76	1305163.82
391	476317.62	1305199.82
392	476315.02	1305197.82
393	476312.69	1305201.11
394	476315.25	1305203.08
395	476308.69	1305212.12
396	476297.26	1305226.98
397	476278.45	1305253.25
398	476274.610	1305258.600
399	476274.560	1305258.670
400	476274.280	1305259.060
401	476261.30	1305277.17
402	476258.50	1305281.09
403	476227.74	1305324.16
404	476198.37	1305365.06
405	476186.98	1305380.42
406	476176.84	1305394.12
407	476143.15	1305440.50
408	476121.70	1305470.59
409	476118.25	1305475.43
410	476089.62	1305513.20
411	476078.35	1305528.24
412	476073.24	1305535.36
413	476053.99	1305562.20
414	476048.78	1305569.47
415	476022.20	1305606.54
416	476022.08	1305606.71
417	475934.82	1305728.36

418	475925.09	1305740.87
419	475911.86	1305730.74
420	475914.46	1305727.40
421	475957.60	1305668.39
422	476009.82	1305596.90
423	476005.81	1305594.30
424	476058.33	1305522.25
425	476098.97	1305466.25
426	476102.52	1305460.95
427	476109.00	1305452.40
428	476143.44	1305404.95
429	476170.16	1305368.14
430	476182.05	1305352.81
431	476210.37	1305312.94
432	476214.10	1305307.68
433	476243.11	1305267.58
434	476245.46	1305264.34
435	476264.42	1305238.55
436	476281.11	1305215.53
437	476292.33	1305199.89
438	476255.37	1305171.46
439	476235.69	1305156.37
440	476225.65	1305148.64
441	476196.88	1305126.48
442	476196.05	1305125.85
443	476191.01	1305121.97
444	476181.59	1305114.71
445	476180.26	1305113.61
446	476164.77	1305100.73
447	476149.76	1305088.70
448	476208.43	1305013.47
449	476217.73	1305001.55
450	476228.65	1304987.56
451	476223.71	1304982.24
452	476205.03	1304970.38
453	476202.88	1304969.02
454	476184.10	1304957.10
455	476174.56	1304950.62
456	476189.49	1304934.80
457	476208.36	1304913.32
458	476244.01	1304872.74
459	476252.39	1304863.23
460	476255.24	1304859.99
461	476264.03	1304850.00
462	476279.10	1304832.44
463	476282.79	1304828.52
464	476268.89	1304813.36
465	476285.30	1304794.70
466	476287.09	1304792.62

467	476290.53	1304788.69
468	476327.00	1304768.93
469	476351.51	1304755.64
470	476381.44	1304739.00
471	476385.57	1304736.67
472	476428.66	1304712.71
473	476405.04	1304670.30
474	476407.40	1304668.97
475	476381.85	1304623.19
476	476390.92	1304617.55
477	476395.87	1304614.91
478	476396.18	1304615.09
479	476397.88	1304614.10
480	476389.02	1304600.81
481	476483.85	1304543.69
482	476506.22	1304531.07
483	476517.20	1304523.19
484	476522.04	1304513.42
485	476521.90	1304506.82
486	476518.09	1304498.35
487	476510.04	1304495.82
488	476501.30	1304496.16
489	476487.74	1304502.08
490	476483.38	1304502.63
491	476012.00	1304792.33
492	476010.41	1304793.18
493	476001.42	1304799.12
494	475988.73	1304785.72
495	476006.51	1304775.01
496	476055.73	1304744.84
497	476067.38	1304737.71
498	476070.27	1304735.93
499	476075.18	1304732.95
500	476090.46	1304724.10
501	476110.58	1304711.80
502	476170.60	1304675.15
503	476231.52	1304637.89
504	476267.34	1304615.52
505	476298.09	1304595.36
506	476358.62	1304555.67
507	476271.31	1304424.57
508	476268.98	1304421.20
509	476260.14	1304407.96
510	476252.12	1304412.74
511	476233.86	1304386.14
512	476173.53	1304298.25
513	476162.48	1304282.14
514	476151.81	1304268.04
515	476141.92	1304252.07

516	476134.24	1304240.37
517	476128.46	1304231.64
518	476120.00	1304218.83
519	476095.88	1304182.33
520	476142.03	1304146.76
521	476176.21	1304196.10
522	476177.33	1304197.72
523	476179.61	1304201.01
524	476192.91	1304220.20
525	476202.09	1304235.72
526	476205.93	1304243.09
527	476210.84	1304249.88
528	476213.46	1304253.69
529	476267.90	1304332.86
530	476298.74	1304377.69
531	476289.94	1304383.73
532	476304.58	1304402.31
533	476290.77	1304411.55
534	476376.20	1304544.14
535	476439.92	1304505.53
536	476484.19	1304480.74
537	476485.39	1304482.42
538	476504.59	1304470.67
539	476510.50	1304456.92
540	476489.14	1304422.80
541	476433.25	1304329.75
542	476427.43	1304320.06
543	476416.40	1304301.16
544	476407.57	1304286.77
545	476401.23	1304276.44
546	476335.25	1304168.95
547	476331.11	1304161.98
548	476315.82	1304138.87
549	476305.00	1304121.86
550	476302.51	1304117.96
551	476298.37	1304111.43
552	476293.79	1304104.24
553	476275.09	1304074.84
554	476274.35	1304073.67
555	476266.94	1304062.02
1	476296.62	1304044.99
556	476473.44	1304984.74
557	476484.65	1304992.53
558	476518.79	1305016.36
559	476518.81	1305016.38
560	476521.90	1305019.03
561	476522.68	1305019.64
562	476522.67	1305019.70
563	476539.10	1305033.82

564	476532.83	1305059.33
565	476525.38	1305089.29
566	476513.91	1305133.55
567	476499.42	1305141.76
568	476460.47	1305113.87
569	476456.94	1305111.35
570	476438.88	1305098.33
571	476424.59	1305088.35
572	476423.85	1305089.27
573	476417.93	1305083.57
574	476417.36	1305083.01
575	476407.84	1305075.96
576	476424.81	1305052.86
577	476450.93	1305017.22
578	476469.95	1304989.60
556	476473.44	1304984.74

2. Координаты характерных точек границы зоны регулирования застройки и хозяйственной деятельности ЗРЗ (А)-1:

Обозначение характерных точек границ	Координаты, м Система координат МСК-16 Метод определения координат - аналитический метод Средняя квадратическая погрешность положения характерной точки - 0.1 м	
	Координата X	Координата Y
Участок 1		
1	474886.93	1305205.79
2	474907.00	1305216.01
3	474921.68	1305228.17
4	474921.89	1305228.34
5	474951.96	1305253.26
6	474958.96	1305259.06
7	474966.36	1305265.20
8	474969.35	1305267.32
9	474969.31	1305267.63
10	474969.34	1305267.66
11	474993.53	1305286.56
12	475003.79	1305294.40
13	474992.69	1305309.41
14	474987.70	1305305.22
15	474976.32	1305320.23
16	474971.11	1305316.84
17	474959.53	1305332.15
18	474955.33	1305328.75
19	474945.84	1305340.56
20	474936.16	1305360.07
21	474808.96	1305446.61
22	474772.47	1305457.85
23	474703.82	1305504.93

24	474676.33	1305516.76
25	474532.64	1305615.31
26	474374.63	1305604.89
27	474363.82	1305605.36
28	474363.51	1305584.50
29	474359.74	1305556.73
30	474355.82	1305527.36
31	474352.21	1305500.66
32	474368.80	1305496.24
33	474358.58	1305418.20
34	474383.09	1305414.41
35	474387.04	1305435.07
36	474414.44	1305429.84
37	474418.26	1305447.89
38	474456.15	1305439.00
39	474491.84	1305429.66
40	474483.38	1305399.34
41	474482.63	1305396.67
42	474503.88	1305389.33
43	474530.26	1305379.21
44	474529.09	1305376.13
45	474529.08	1305376.12
46	474515.74	1305339.13
47	474515.83	1305339.09
48	474543.68	1305327.50
49	474563.39	1305318.16
50	474581.18	1305354.87
51	474581.25	1305354.84
52	474598.77	1305344.62
53	474591.93	1305330.75
54	474592.73	1305330.35
55	474606.38	1305323.51
56	474624.75	1305316.90
57	474625.95	1305316.47
58	474628.49	1305322.86
59	474632.72	1305333.54
60	474639.14	1305331.40
61	474642.37	1305339.54
62	474663.29	1305331.94
63	474667.24	1305343.86
64	474671.36	1305356.16
65	474673.31	1305354.37
66	474686.94	1305341.85
67	474690.01	1305345.58
68	474691.58	1305344.06
69	474684.06	1305332.55
70	474681.36	1305333.60
71	474679.36	1305327.63
72	474676.83	1305328.47

73	474671.60	1305307.46
74	474669.83	1305300.59
75	474676.04	1305298.54
76	474675.05	1305295.50
77	474674.50	1305293.79
78	474673.51	1305290.75
79	474672.44	1305287.88
80	474665.29	1305290.69
81	474661.34	1305276.53
82	474660.57	1305272.28
83	474684.95	1305262.56
84	474683.05	1305255.45
85	474676.22	1305232.24
86	474675.61	1305231.86
87	474665.10	1305235.71
88	474663.57	1305229.09
89	474660.67	1305230.06
90	474658.79	1305225.67
91	474660.45	1305224.96
92	474659.82	1305223.76
93	474660.76	1305223.42
94	474659.54	1305219.86
95	474669.98	1305214.19
96	474669.61	1305213.54
97	474671.00	1305212.76
98	474668.03	1305207.45
99	474680.45	1305200.34
100	474680.55	1305199.42
101	474685.63	1305196.92
102	474671.61	1305168.20
103	474690.34	1305157.64
104	474704.50	1305150.21
105	474711.61	1305164.85
106	474712.43	1305164.39
107	474719.37	1305190.52
108	474746.56	1305177.88
109	474748.51	1305181.30
110	474768.37	1305195.74
111	474776.36	1305191.98
112	474799.41	1305221.38
113	474808.82	1305227.11
114	474820.53	1305240.90
115	474827.26	1305251.24
116	474882.11	1305209.44
1	474886.93	1305205.79
117	474664.23	1305415.77
118	474664.80	1305416.34
119	474664.93	1305416.19

120	474670.06	1305421.50
121	474678.01	1305429.33
122	474676.71	1305430.26
123	474684.41	1305456.87
124	474694.20	1305473.67
125	474671.12	1305489.90
126	474670.11	1305487.95
127	474669.60	1305488.28
128	474661.00	1305471.66
129	474648.42	1305446.19
130	474643.14	1305435.99
117	474664.23	1305415.77
Участок 2		
131	474141.96	1305229.60
132	474147.26	1305241.52
133	474161.77	1305274.12
134	474202.44	1305247.55
135	474212.85	1305263.89
136	474166.69	1305294.02
137	474179.75	1305338.49
138	474179.77	1305338.50
139	474183.59	1305351.52
140	474185.29	1305357.40
141	474195.66	1305392.82
142	474200.02	1305407.48
143	474206.24	1305427.07
144	474211.21	1305444.24
145	474219.49	1305472.80
146	474223.73	1305487.44
147	474234.98	1305526.31
148	474235.95	1305528.94
149	474239.64	1305542.51
150	474246.07	1305565.86
151	474251.37	1305581.78
152	474231.86	1305583.24
153	474223.28	1305555.18
154	474221.82	1305550.40
155	474189.06	1305439.30
156	474167.66	1305450.39
157	474160.59	1305426.76
158	474164.45	1305424.62
159	474149.56	1305373.11
160	474149.82	1305372.92
161	474160.15	1305368.16
162	474167.34	1305364.76
163	474167.08	1305363.81
164	474166.72	1305362.70
165	474165.78	1305359.43
166	474165.41	1305358.32

167	474164.36	1305354.63
168	474156.44	1305327.48
169	474123.97	1305349.38
170	474111.88	1305330.18
171	474067.56	1305358.72
172	474053.72	1305339.17
173	474135.67	1305286.89
174	474126.46	1305267.56
175	474126.73	1305267.14
176	474115.36	1305242.07
131	474141.96	1305229.60
Участок 3		
177	475559.33	1306432.59
178	475541.88	1306404.84
179	475542.21	1306404.64
180	475569.16	1306388.26
181	475585.61	1306416.36
182	475564.93	1306429.13
177	475559.33	1306432.59
Участок 4		
183	476214.64	1305163.68
184	476194.31	1305192.14
185	476187.48	1305201.70
186	476160.91	1305238.78
187	476139.70	1305268.39
188	476133.44	1305277.13
189	476128.25	1305284.38
190	476128.55	1305284.60
191	476115.69	1305302.49
192	476099.18	1305290.20
193	476087.66	1305280.54
194	476088.00	1305280.09
195	476080.92	1305274.43
196	476060.10	1305257.57
197	476046.92	1305249.84
198	476063.76	1305229.37
199	476093.88	1305191.57
200	476093.62	1305191.39
201	476102.18	1305180.67
202	476122.44	1305155.31
203	476122.67	1305155.47
204	476154.13	1305116.04
205	476178.11	1305135.52
183	476214.64	1305163.68
Участок 5		
206	476802.79	1305037.90
207	476794.84	1305070.44
208	476778.90	1305129.46
209	476733.42	1305107.44

210	476676.85	1305080.07
211	476684.55	1305033.69
212	476722.09	1305039.98
213	476731.50	1305041.73
214	476733.76	1305040.14
215	476737.15	1305022.43
216	476749.63	1305025.26
217	476764.85	1305028.13
218	476765.02	1305027.08
219	476803.00	1305037.03
206	476802.79	1305037.90
Участок 6		
220	476684.55	1304892.51
221	476680.77	1304922.15
222	476678.28	1304941.00
223	476665.81	1304939.43
224	476665.13	1304944.00
225	476653.90	1304942.40
226	476650.69	1304958.12
227	476650.42	1304959.30
228	476646.46	1304951.59
229	476651.01	1304949.99
230	476649.82	1304945.75
231	476645.30	1304947.51
232	476641.88	1304939.77
233	476609.55	1304968.17
234	476608.76	1304969.63
235	476603.86	1304978.61
236	476592.78	1304975.33
237	476591.74	1304978.26
238	476584.33	1304976.27
239	476584.73	1304974.07
240	476586.10	1304970.03
241	476586.73	1304968.17
242	476587.60	1304967.42
243	476591.73	1304961.28
244	476593.65	1304958.61
245	476597.51	1304953.76
246	476603.71	1304946.96
247	476625.58	1304923.83
248	476635.67	1304914.02
249	476642.36	1304907.91
250	476648.96	1304902.40
251	476655.95	1304897.30
252	476672.24	1304888.58
253	476677.74	1304885.87
220	476684.55	1304892.51
Участок 7		
254	477226.46	1306750.56

255	477232.85	1306771.30
256	477253.60	1306838.07
257	477256.60	1306848.54
258	477259.68	1306857.57
259	477261.25	1306862.45
260	477262.92	1306867.55
261	477264.61	1306871.83
262	477266.86	1306877.21
263	477270.46	1306885.54
264	477379.94	1307083.96
265	477322.37	1307115.26
266	477316.77	1307118.16
267	477317.31	1307119.47
268	477284.93	1307136.91
269	477294.58	1307153.57
270	477320.64	1307198.57
271	477322.26	1307197.66
272	477338.19	1307224.84
273	477350.61	1307246.42
274	477348.84	1307247.46
275	477355.08	1307258.26
276	477361.91	1307270.07
277	477388.74	1307316.50
278	477390.79	1307315.28
279	477439.34	1307401.87
280	477448.37	1307417.97
281	477445.34	1307419.69
282	477437.34	1307424.16
283	477435.03	1307425.56
284	477432.30	1307421.05
285	477426.93	1307420.03
286	477373.63	1307447.69
287	477364.31	1307452.53
288	477342.66	1307468.89
289	477330.54	1307478.07
290	477313.56	1307485.61
291	477289.13	1307520.23
292	477269.05	1307532.63
293	477225.02	1307548.03
294	477158.46	1307404.74
295	477134.76	1307353.73
296	477106.15	1307217.64
297	477044.60	1307083.48
298	477030.29	1307073.00
299	476926.95	1306911.09
300	476910.07	1306833.91
301	476921.25	1306831.50
302	476918.22	1306812.35
303	476977.72	1306806.95

304	477051.45	1306800.27
305	477059.82	1306797.24
306	477085.59	1306793.73
307	477085.42	1306793.42
308	477088.22	1306792.61
309	477085.21	1306787.32
310	477117.70	1306776.08
311	477125.44	1306794.29
312	477190.49	1306765.99
254	477226.46	1306750.56
313	477289.50	1307471.22
314	477290.05	1307481.20
315	477280.06	1307481.75
316	477279.51	1307471.77
313	477289.50	1307471.22
Участок 8		
317	473231.72	1304595.04
318	473249.40	1304659.07
319	473249.50	1304659.32
320	473254.21	1304670.22
321	473255.32	1304679.72
322	473251.12	1304681.22
323	473251.43	1304685.32
324	473249.13	1304688.92
325	473250.94	1304699.32
326	473254.44	1304699.72
327	473263.49	1304737.51
328	473264.81	1304742.71
329	473205.10	1304753.37
330	473117.53	1304774.47
331	473078.66	1304788.23
332	473065.93	1304744.04
333	473061.85	1304720.62
334	473060.85	1304719.94
335	473072.30	1304717.90
336	473067.93	1304695.54
337	473073.22	1304694.25
338	473062.95	1304656.42
339	473149.07	1304631.38
340	473174.06	1304623.86
341	473179.28	1304622.30
342	473179.39	1304622.66
343	473194.91	1304617.96
344	473189.13	1304592.96
345	473209.32	1304588.83
346	473210.93	1304595.06
317	473231.72	1304595.04
Участок 9		

347	474602.98	1306651.96
348	474625.11	1306671.78
349	474633.54	1306678.82
350	474640.05	1306684.13
351	474655.13	1306701.67
352	474719.84	1306758.97
353	474747.19	1306781.44
354	474703.95	1306833.53
355	474683.99	1306857.65
356	474704.45	1306874.40
357	474689.62	1306894.33
358	474668.24	1306876.62
359	474640.80	1306853.64
360	474614.10	1306885.61
361	474595.13	1306910.23
362	474548.74	1306965.88
363	474543.33	1306961.78
364	474519.14	1306941.58
365	474517.41	1306943.61
366	474479.55	1306911.95
367	474479.54	1306911.93
368	474432.12	1306876.95
369	474452.99	1306854.34
370	474453.08	1306854.24
371	474473.85	1306831.72
372	474475.58	1306829.85
373	474494.73	1306809.11
374	474515.59	1306786.50
375	474523.03	1306778.43
376	474547.15	1306752.30
377	474567.83	1306729.88
378	474589.55	1306706.34
379	474570.36	1306689.06
380	474589.96	1306667.15
347	474602.98	1306651.96
381	474644.72	1306714.21
382	474706.08	1306765.47
383	474710.99	1306769.59
384	474674.46	1306813.33
385	474669.51	1306809.60
386	474606.70	1306765.34
387	474603.81	1306763.26
381	474644.72	1306714.21

3. Координаты характерных точек границы зоны регулирования застройки и хозяйственной деятельности ЗРЗ (А)-2:

Обозначение характерных точек границ	Координаты, м Система координат МСК-16 Метод определения координат - аналитический метод Средняя квадратическая погрешность положения характерной точки - 0.1 м	
	Координата X	Координата Y
Участок 1		
1	475410.01	1304993.92
2	475395.07	1305004.12
3	475403.78	1305012.17
4	475299.51	1305083.01
5	475280.46	1305095.96
6	475269.87	1305103.29
7	475304.83	1305151.07
8	475280.85	1305167.80
9	475278.48	1305165.37
10	475253.74	1305187.99
11	475248.87	1305192.44
12	475227.70	1305211.80
13	475231.00	1305213.90
14	475227.71	1305218.51
15	475229.68	1305220.18
16	475229.31	1305220.65
17	475217.51	1305236.73
18	475208.12	1305249.62
19	475207.37	1305250.65
20	475188.77	1305237.16
21	475178.24	1305229.52
22	475161.95	1305217.70
23	475158.86	1305215.48
24	475132.65	1305220.74
25	475125.51	1305215.77
26	475125.10	1305216.32
27	475116.64	1305210.49
28	475116.35	1305210.29
29	475115.90	1305210.28
30	475113.20	1305210.18
31	475113.04	1305210.17
32	475105.67	1305215.23
33	475105.72	1305215.31
34	475093.51	1305223.66
35	475081.50	1305231.87
36	475077.97	1305234.29
37	475075.42	1305236.03
38	475072.99	1305237.69
39	475072.48	1305238.04
40	475072.44	1305237.99
41	475072.05	1305238.26
42	475046.55	1305255.75
43	475022.63	1305272.95

44	475000.68	1305256.04
45	475019.32	1305235.68
46	475036.77	1305211.88
47	475014.05	1305195.18
48	475016.05	1305193.76
49	475014.02	1305191.73
50	475013.68	1305191.39
51	475014.17	1305190.86
52	475022.44	1305181.97
53	475000.65	1305165.50
54	474982.96	1305152.04
55	474982.11	1305153.25
56	474938.66	1305122.90
57	474941.44	1305118.92
58	474957.52	1305095.89
59	474952.08	1305091.99
60	474908.00	1305058.42
61	474890.82	1305045.32
62	474870.29	1305028.86
63	474771.72	1304955.99
64	474753.96	1304943.02
65	474730.95	1304926.51
66	474713.09	1304910.68
67	474740.35	1304892.89
68	474750.95	1304885.87
69	474734.11	1304858.90
70	474747.60	1304850.48
71	474739.79	1304839.29
72	474747.09	1304833.38
73	474735.67	1304818.99
74	474740.37	1304815.29
75	474746.59	1304813.47
76	474752.86	1304808.98
77	474758.32	1304806.83
78	474798.18	1304783.60
79	474791.82	1304775.13
80	474833.50	1304755.39
81	474843.89	1304747.18
82	474860.88	1304737.26
83	474862.48	1304739.86
84	474888.76	1304724.23
85	474890.77	1304729.63
86	474897.47	1304725.12
87	474895.26	1304721.52
88	474911.95	1304711.00
89	474912.45	1304711.50
90	474916.85	1304708.70
91	474933.84	1304697.08
92	474964.58	1304741.78

93	474990.70	1304749.62
94	475009.46	1304780.00
95	474982.45	1304800.73
96	474985.02	1304801.48
97	474982.55	1304805.22
98	474978.36	1304811.43
99	474967.88	1304828.73
100	474960.96	1304840.19
101	474953.72	1304852.15
102	474936.34	1304880.88
103	474932.64	1304888.18
104	474930.85	1304897.08
105	474930.40	1304897.25
106	474928.13	1304898.55
107	474924.35	1304891.99
108	474910.56	1304901.70
109	474901.19	1304908.15
110	474901.10	1304905.77
111	474887.27	1304906.85
112	474887.47	1304909.94
113	474886.19	1304910.03
114	474886.66	1304917.42
115	474877.92	1304923.05
116	474865.83	1304911.87
117	474864.31	1304913.86
118	474863.95	1304913.60
119	474862.95	1304912.86
120	474862.28	1304913.78
121	474848.13	1304903.33
122	474830.50	1304890.30
123	474808.10	1304873.43
124	474746.99	1304914.70
125	474749.39	1304916.46
126	474748.48	1304917.08
127	474780.53	1304940.10
128	474781.05	1304939.46
129	474804.64	1304956.70
130	474827.53	1304973.43
131	474831.95	1304976.66
132	474843.94	1304985.51
133	474867.73	1304966.05
134	474884.47	1304956.25
135	474886.82	1304954.13
136	474906.90	1304939.51
137	474909.50	1304941.60
138	474935.27	1304910.98
139	474935.95	1304910.29
140	474937.17	1304912.07
141	474943.08	1304917.77

142	474952.98	1304922.96
143	474962.88	1304922.95
144	474971.88	1304920.44
145	474993.70	1304902.06
146	474994.46	1304901.31
147	475013.49	1304881.83
148	475017.63	1304877.59
149	475018.54	1304876.36
150	475030.21	1304860.37
151	475023.09	1304841.68
152	475024.59	1304835.98
153	475039.60	1304844.36
154	475052.00	1304852.65
155	475063.23	1304860.24
156	475083.53	1304873.96
157	475092.95	1304884.16
158	475098.83	1304878.50
159	475099.13	1304878.30
160	475110.75	1304865.58
161	475114.62	1304858.78
162	475098.60	1304852.60
163	475102.40	1304845.69
164	475112.73	1304831.28
165	475117.59	1304834.78
166	475130.20	1304847.66
167	475130.70	1304846.36
168	475153.03	1304819.03
169	475161.40	1304825.37
170	475164.28	1304827.55
171	475164.58	1304827.13
172	475191.80	1304847.17
173	475193.76	1304849.91
174	475194.57	1304852.34
175	475213.61	1304842.99
176	475233.17	1304831.97
177	475237.37	1304829.58
178	475328.22	1304778.35
179	475337.64	1304768.92
180	475355.33	1304786.42
181	475380.96	1304810.19
182	475369.57	1304823.30
183	475364.18	1304828.71
184	475352.78	1304813.81
185	475352.36	1304814.02
186	475347.99	1304817.51
187	475326.58	1304834.60
188	475316.60	1304846.76
189	475342.29	1304878.78
190	475326.20	1304901.41

191	475372.29	1304938.74
192	475369.01	1304943.21
193	475371.70	1304945.89
194	475361.51	1304957.35
195	475401.35	1304987.97
1	475410.01	1304993.92
196	475326.15	1305038.81
197	475301.99	1305055.35
198	475287.60	1305065.24
199	475285.37	1305066.74
200	475224.88	1305108.16
201	475207.70	1305094.13
202	475147.82	1305045.24
203	475143.65	1305036.55
204	475142.31	1305033.75
205	475160.95	1305029.07
206	475164.23	1305023.00
207	475163.48	1305010.73
208	475164.32	1305008.85
209	475175.12	1305009.12
210	475175.38	1305009.61
211	475185.88	1305009.20
212	475185.97	1305007.70
213	475217.21	1304995.72
214	475218.87	1304995.08
215	475219.16	1304994.97
216	475235.02	1304981.42
217	475227.73	1304969.01
218	475231.43	1304966.25
219	475240.43	1304968.74
220	475239.23	1304969.59
221	475243.44	1304974.59
222	475248.13	1304970.93
223	475250.54	1304974.13
224	475257.53	1304968.57
225	475269.34	1304977.81
226	475268.74	1304979.11
227	475306.38	1305015.07
196	475326.15	1305038.81
Участок 2		
228	474206.24	1305427.07
229	474200.02	1305407.48
230	474195.66	1305392.82
231	474185.29	1305357.40
232	474183.59	1305351.52
233	474179.77	1305338.50
234	474179.75	1305338.49
235	474166.69	1305294.02

236	474212.85	1305263.89
237	474238.92	1305316.74
238	474247.61	1305312.58
239	474256.47	1305308.72
240	474264.02	1305320.41
241	474288.41	1305307.36
242	474281.49	1305291.59
243	474294.18	1305285.18
244	474294.18	1305283.98
245	474316.36	1305270.29
246	474321.48	1305267.16
247	474317.37	1305259.46
248	474326.39	1305254.25
249	474326.24	1305253.84
250	474339.87	1305246.45
251	474343.18	1305246.42
252	474345.84	1305246.42
253	474348.84	1305245.12
254	474349.84	1305247.92
255	474356.34	1305244.81
256	474375.72	1305233.39
257	474389.95	1305257.37
258	474413.71	1305243.75
259	474416.77	1305242.00
260	474421.93	1305239.04
261	474459.51	1305218.60
262	474453.89	1305208.57
263	474441.87	1305187.12
264	474433.78	1305191.22
265	474421.45	1305165.25
266	474414.84	1305147.63
267	474408.76	1305136.20
268	474372.57	1305159.80
269	474364.96	1305141.37
270	474364.92	1305141.32
271	474344.00	1305103.28
272	474348.18	1305100.67
273	474367.94	1305087.08
274	474372.86	1305083.69
275	474391.55	1305071.77
276	474397.74	1305067.47
277	474375.58	1305033.02
278	474426.61	1304998.57
279	474472.73	1304969.98
280	474478.00	1304966.87
281	474510.33	1304991.89
282	474506.25	1304994.85
283	474487.33	1305008.41
284	474493.26	1305016.88

285	474492.34	1305017.48
286	474487.18	1305020.75
287	474494.19	1305030.58
288	474506.82	1305048.49
289	474516.61	1305065.95
290	474475.57	1305092.98
291	474488.80	1305116.46
292	474490.63	1305120.98
293	474515.74	1305171.64
294	474519.00	1305178.81
295	474499.32	1305186.28
296	474477.31	1305197.12
297	474477.19	1305197.20
298	474460.53	1305205.87
299	474463.71	1305211.70
300	474484.32	1305248.11
301	474497.14	1305266.16
302	474520.41	1305311.74
303	474529.18	1305307.06
304	474552.40	1305295.43
305	474549.87	1305290.22
306	474567.54	1305281.36
307	474565.76	1305277.74
308	474592.91	1305264.88
309	474612.15	1305255.77
310	474613.72	1305255.03
311	474615.26	1305260.56
312	474617.55	1305259.32
313	474624.08	1305283.12
314	474624.25	1305283.87
315	474616.73	1305286.43
316	474621.51	1305299.31
317	474627.00	1305311.44
318	474624.75	1305316.90
319	474606.38	1305323.51
320	474592.73	1305330.35
321	474591.93	1305330.75
322	474598.77	1305344.62
323	474581.25	1305354.84
324	474581.18	1305354.87
325	474563.39	1305318.16
326	474543.68	1305327.50
327	474515.83	1305339.09
328	474515.74	1305339.13
329	474515.34	1305339.31
330	474513.85	1305336.04
331	474506.97	1305320.93
332	474503.70	1305322.57
333	474493.07	1305325.14

334	474481.35	1305329.87
335	474468.41	1305332.15
336	474429.19	1305347.76
337	474431.13	1305354.04
338	474435.67	1305363.72
339	474443.19	1305386.21
340	474446.60	1305398.21
341	474479.40	1305397.77
342	474480.41	1305400.34
343	474483.38	1305399.34
344	474491.84	1305429.66
345	474456.15	1305439.00
346	474418.26	1305447.89
347	474414.44	1305429.84
348	474387.04	1305435.07
349	474383.09	1305414.41
350	474358.58	1305418.20
351	474368.80	1305496.24
352	474352.21	1305500.66
353	474351.64	1305496.47
354	474330.50	1305498.66
355	474321.30	1305504.54
356	474320.21	1305505.23
357	474313.08	1305506.14
358	474309.80	1305510.21
359	474307.83	1305512.43
360	474301.22	1305483.48
361	474309.50	1305481.86
362	474308.29	1305475.86
363	474314.29	1305474.85
364	474314.49	1305472.45
365	474321.88	1305471.35
366	474315.10	1305424.61
367	474313.77	1305415.36
368	474340.02	1305411.20
369	474335.90	1305380.74
370	474332.76	1305357.53
371	474278.21	1305387.52
372	474271.50	1305391.23
373	474234.82	1305411.39
374	474231.13	1305413.39
228	474206.24	1305427.07
Участок 3		
375	476006.51	1304775.01
376	475988.73	1304785.72
377	475966.23	1304800.19
378	475946.29	1304813.02
379	475938.04	1304799.68
380	475918.23	1304767.09

381	475920.78	1304762.02
382	475907.88	1304751.05
383	475906.09	1304752.99
384	475903.60	1304755.81
385	475888.92	1304772.16
386	475873.80	1304759.17
387	475830.90	1304722.35
388	475807.33	1304738.34
389	475803.05	1304741.25
390	475801.26	1304742.47
391	475747.32	1304779.09
392	475731.83	1304788.81
393	475707.45	1304805.19
394	475702.25	1304808.69
395	475695.08	1304813.40
396	475723.91	1304850.38
397	475715.76	1304859.64
398	475719.81	1304863.53
399	475712.32	1304872.24
400	475713.36	1304878.10
401	475729.41	1304893.81
402	475741.24	1304886.29
403	475755.79	1304898.28
404	475760.76	1304902.37
405	475761.97	1304903.39
406	475773.53	1304913.31
407	475754.97	1304920.66
408	475749.75	1304925.01
409	475738.87	1304934.53
410	475730.67	1304941.67
411	475728.15	1304944.26
412	475724.71	1304943.40
413	475721.60	1304941.63
414	475718.81	1304939.32
415	475715.70	1304937.43
416	475707.48	1304930.49
417	475704.30	1304928.73
418	475701.27	1304926.67
419	475698.58	1304924.40
420	475698.02	1304924.08
421	475691.86	1304919.30
422	475686.28	1304914.98
423	475680.86	1304921.19
424	475681.27	1304921.54
425	475679.14	1304924.07
426	475678.67	1304924.50
427	475675.68	1304921.74
428	475671.34	1304926.65
429	475671.74	1304927.02

430	475673.86	1304929.02
431	475677.68	1304932.57
432	475673.30	1304937.27
433	475657.98	1304924.19
434	475653.34	1304930.25
435	475652.12	1304929.42
436	475625.39	1304907.12
437	475626.56	1304905.72
438	475623.65	1304903.21
439	475627.45	1304898.22
440	475614.94	1304886.63
441	475605.28	1304873.90
442	475600.94	1304865.85
443	475607.88	1304860.58
444	475599.83	1304854.50
445	475558.21	1304819.69
446	475559.25	1304818.59
447	475563.96	1304813.29
448	475566.56	1304815.39
449	475570.16	1304811.58
450	475571.26	1304812.28
451	475574.26	1304809.28
452	475584.82	1304811.19
453	475585.76	1304811.36
454	475592.86	1304817.96
455	475596.26	1304814.25
456	475601.36	1304819.63
457	475604.42	1304817.27
458	475611.55	1304811.24
459	475618.96	1304811.84
460	475621.20	1304811.10
461	475624.09	1304810.15
462	475637.12	1304797.82
463	475636.12	1304794.71
464	475636.80	1304793.97
465	475645.71	1304785.13
466	475645.33	1304784.80
467	475615.70	1304761.03
468	475617.61	1304759.35
469	475633.29	1304745.51
470	475650.26	1304725.05
471	475634.19	1304712.62
472	475619.12	1304700.89
473	475590.71	1304678.76
474	475603.70	1304665.55
475	475622.68	1304646.51
476	475647.73	1304621.34
477	475659.50	1304633.10
478	475668.46	1304641.57

479	475675.06	1304647.45
480	475680.89	1304641.39
481	475687.13	1304647.15
482	475688.38	1304646.05
483	475694.61	1304652.34
484	475719.86	1304628.62
485	475721.06	1304629.32
486	475733.35	1304618.40
487	475745.82	1304606.41
488	475749.75	1304602.94
489	475753.44	1304599.72
490	475763.22	1304590.87
491	475763.44	1304590.68
492	475754.89	1304583.35
493	475717.57	1304551.42
494	475731.26	1304537.61
495	475776.20	1304576.56
496	475784.19	1304566.96
497	475822.94	1304524.01
498	475827.24	1304519.00
499	475830.64	1304517.80
500	475836.74	1304518.79
501	475848.55	1304527.88
502	475846.25	1304530.68
503	475871.87	1304549.05
504	475866.48	1304556.86
505	475868.28	1304558.46
506	475862.29	1304567.76
507	475860.29	1304566.37
508	475855.30	1304573.87
509	475884.92	1304597.52
510	475878.93	1304604.74
511	475878.53	1304606.75
512	475878.04	1304610.05
513	475872.55	1304624.45
514	475870.46	1304627.45
515	475864.86	1304633.79
516	475856.22	1304644.92
517	475861.83	1304649.63
518	475879.40	1304664.44
519	475914.73	1304692.21
520	475970.64	1304742.64
521	475972.92	1304744.70
522	475978.87	1304750.06
523	475979.03	1304750.21
375	476006.51	1304775.01
Участок 4		
524	474690.34	1305157.64
525	474671.61	1305168.20

526	474605.83	1305205.18
527	474592.92	1305212.45
528	474590.36	1305213.90
529	474573.43	1305223.42
530	474564.01	1305203.16
531	474560.33	1305196.32
532	474556.99	1305198.20
533	474541.91	1305169.29
534	474540.80	1305167.15
535	474563.00	1305154.40
536	474564.54	1305157.18
537	474576.23	1305150.81
538	474578.00	1305153.98
539	474580.98	1305152.34
540	474589.50	1305147.65
541	474588.14	1305144.83
542	474582.51	1305133.16
543	474598.24	1305125.51
544	474608.90	1305120.33
545	474608.89	1305120.31
546	474608.32	1305119.19
547	474600.74	1305104.34
548	474613.57	1305096.43
549	474629.60	1305122.51
550	474646.39	1305112.19
551	474652.72	1305108.42
552	474674.32	1305142.68
524	474690.34	1305157.64
Участок 5		
553	474161.77	1305274.12
554	474147.26	1305241.52
555	474189.50	1305214.81
556	474178.27	1305193.49
557	474208.02	1305176.72
558	474238.38	1305224.07
559	474248.71	1305241.21
560	474228.16	1305254.68
561	474227.83	1305254.11
562	474212.85	1305263.89
563	474202.44	1305247.55
553	474161.77	1305274.12
Участок 6		
564	475827.92	1304411.00
565	475824.55	1304414.42
566	475816.73	1304422.30
567	475816.65	1304422.39
568	475814.92	1304424.12
569	475812.43	1304426.77
570	475781.99	1304406.93

571	475784.97	1304402.85
572	475773.18	1304394.94
573	475766.85	1304392.99
574	475760.31	1304386.32
575	475758.63	1304384.66
576	475763.74	1304379.81
577	475776.64	1304379.13
578	475776.95	1304377.00
579	475780.98	1304377.63
580	475780.70	1304379.38
581	475782.42	1304380.52
582	475796.21	1304389.75
583	475798.43	1304391.24
584	475813.90	1304401.61
585	475816.59	1304403.41
586	475816.76	1304403.52
587	475817.62	1304404.09
588	475819.81	1304405.57
589	475820.68	1304406.15
590	475822.26	1304407.21
591	475823.96	1304408.35
592	475825.48	1304409.36
564	475827.92	1304411.00
Участок 7		
593	475112.70	1306288.76
594	475155.22	1306317.13
595	475167.69	1306324.74
596	475185.10	1306335.35
597	475203.42	1306346.52
598	475204.61	1306347.24
599	475224.54	1306358.25
600	475242.26	1306370.14
601	475309.42	1306412.08
602	475320.12	1306418.74
603	475337.10	1306429.81
604	475341.45	1306431.59
605	475363.50	1306444.99
606	475363.22	1306445.47
607	475365.05	1306446.64
608	475410.38	1306474.83
609	475414.27	1306477.24
610	475474.42	1306514.63
611	475485.89	1306530.47
612	475520.98	1306599.29
613	475521.20	1306599.74
614	475540.99	1306638.54
615	475550.58	1306657.35
616	475531.04	1306665.33
617	475531.84	1306666.94

618	475531.55	1306667.07
619	475546.52	1306699.65
620	475549.98	1306708.01
621	475558.70	1306727.42
622	475560.51	1306730.96
623	475565.54	1306729.57
624	475570.43	1306739.19
625	475564.44	1306745.08
626	475568.79	1306749.56
627	475579.27	1306773.77
628	475574.12	1306795.01
629	475557.78	1306838.49
630	475545.66	1306827.80
631	475531.06	1306826.02
632	475525.57	1306829.82
633	475521.77	1306836.43
634	475485.39	1306853.07
635	475435.81	1306885.64
636	475384.75	1306919.18
637	475360.36	1306934.90
638	475354.37	1306912.82
639	475327.83	1306872.59
640	475306.69	1306887.18
641	475288.44	1306900.93
642	475271.81	1306876.09
643	475291.40	1306862.06
644	475266.43	1306827.02
645	475242.99	1306795.35
646	475242.74	1306794.99
647	475232.34	1306780.21
648	475232.33	1306780.20
649	475239.22	1306775.44
650	475228.60	1306760.98
651	475231.69	1306759.04
652	475243.35	1306750.21
653	475220.72	1306720.91
654	475221.36	1306720.49
655	475219.14	1306717.16
656	475217.22	1306718.43
657	475216.92	1306718.01
658	475210.97	1306710.59
659	475202.73	1306697.48
660	475203.93	1306696.66
661	475201.52	1306692.78
662	475189.34	1306666.37
663	475163.54	1306610.43
664	475161.93	1306607.06
665	475174.60	1306600.71
666	475197.05	1306591.66

667	475197.07	1306591.64
668	475199.18	1306595.90
669	475219.48	1306587.15
670	475223.79	1306585.05
671	475249.05	1306572.76
672	475261.26	1306568.32
673	475260.77	1306558.70
674	475276.01	1306554.16
675	475269.13	1306534.98
676	475268.63	1306535.05
677	475264.46	1306516.17
678	475262.80	1306508.48
679	475257.00	1306490.40
680	475255.50	1306487.50
681	475247.10	1306483.74
682	475246.45	1306485.04
683	475233.72	1306479.53
684	475232.11	1306479.75
685	475201.45	1306468.22
686	475156.49	1306451.32
687	475155.51	1306450.93
688	475154.16	1306450.39
689	475153.55	1306450.09
690	475152.58	1306449.64
691	475151.62	1306449.16
692	475150.67	1306448.66
693	475149.74	1306448.14
694	475148.82	1306447.60
695	475147.91	1306447.04
696	475147.01	1306446.46
697	475146.13	1306445.85
698	475145.26	1306445.23
699	475144.40	1306444.59
700	475143.56	1306443.93
701	475142.73	1306443.24
702	475141.92	1306442.55
703	475141.13	1306441.83
704	475133.90	1306435.14
705	475149.34	1306408.19
706	475152.41	1306404.32
707	475154.19	1306401.04
708	475150.62	1306399.48
709	475152.36	1306395.58
710	475160.11	1306384.88
711	475171.45	1306368.07
712	475173.43	1306365.50
713	475178.38	1306356.36
714	475174.45	1306353.88
715	475146.55	1306336.26

716	475146.14	1306336.35
717	475133.93	1306328.77
718	475132.93	1306326.71
719	475125.32	1306321.90
720	475125.08	1306322.28
721	475114.14	1306315.36
722	475098.65	1306304.05
593	475112.70	1306288.76
Участок 8		
723	475506.06	1306351.09
724	475507.52	1306353.42
725	475536.91	1306400.37
726	475537.88	1306401.84
727	475540.30	1306405.76
728	475541.88	1306404.84
729	475559.33	1306432.59
730	475559.74	1306433.27
731	475571.00	1306451.51
732	475578.88	1306464.44
733	475573.25	1306469.93
734	475573.04	1306469.99
735	475554.96	1306478.19
736	475546.37	1306481.99
737	475538.61	1306465.63
738	475533.36	1306457.97
739	475532.02	1306456.01
740	475526.06	1306447.66
741	475524.38	1306445.19
742	475521.76	1306441.32
743	475514.17	1306425.93
744	475512.61	1306426.65
745	475504.12	1306410.66
746	475516.02	1306404.67
747	475512.82	1306398.30
748	475516.97	1306394.92
749	475497.08	1306356.92
750	475501.30	1306354.22
723	475506.06	1306351.09
Участок 9		
751	476457.80	1306992.55
752	476453.55	1307026.53
753	476452.34	1307035.32
754	476441.40	1307048.18
755	476434.00	1307049.95
756	476424.58	1307051.24
757	476407.51	1307053.06
758	476397.16	1307050.24
759	476413.91	1306994.54
760	476431.40	1306996.79

761	476433.33	1306986.83
751	476457.80	1306992.55
Участок 10		
762	475292.81	1305985.55
763	475282.90	1305994.66
764	475281.69	1305995.77
765	475280.56	1305997.49
766	475271.27	1306006.00
767	475268.51	1306010.43
768	475264.18	1306014.58
769	475260.95	1306017.37
770	475262.18	1306018.61
771	475248.89	1306031.83
772	475248.40	1306031.29
773	475227.13	1306008.09
774	475260.52	1305973.32
775	475270.09	1305963.17
762	475292.81	1305985.55
Участок 11		
776	475780.43	1305050.45
777	475822.85	1305082.70
778	475854.89	1305104.49
779	475893.51	1305135.23
780	475910.42	1305148.01
781	475912.05	1305149.21
782	475915.42	1305151.76
783	475913.99	1305153.67
784	475917.85	1305156.56
785	475919.26	1305154.67
786	475920.87	1305155.88
787	475919.42	1305157.82
788	475923.22	1305160.64
789	475923.75	1305159.92
790	475927.13	1305162.41
791	475927.62	1305161.75
792	475931.22	1305164.44
793	475930.67	1305165.23
794	475931.29	1305166.67
795	475932.63	1305167.66
796	475934.12	1305168.05
797	475934.94	1305167.04
798	475935.18	1305166.73
799	475948.59	1305176.86
800	475966.27	1305189.33
801	475978.68	1305201.03
802	476032.33	1305241.27
803	476046.92	1305249.84
804	476060.10	1305257.57
805	476080.92	1305274.43

806	476088.00	1305280.09
807	476087.66	1305280.54
808	476099.18	1305290.20
809	476115.69	1305302.49
810	476128.60	1305313.17
811	476156.23	1305332.54
812	476182.05	1305352.81
813	476170.16	1305368.14
814	476143.44	1305404.95
815	476109.00	1305452.40
816	476102.52	1305460.95
817	476098.97	1305466.25
818	476092.70	1305461.82
819	476060.14	1305438.84
820	476050.11	1305432.45
821	476041.88	1305426.94
822	476039.71	1305425.37
823	476039.92	1305425.08
824	476039.58	1305424.84
825	476039.50	1305424.94
826	476029.87	1305418.00
827	476029.94	1305417.89
828	476029.64	1305417.68
829	476029.41	1305417.99
830	476027.22	1305416.42
831	476019.23	1305410.64
832	476016.82	1305408.88
833	475993.89	1305440.69
834	475982.64	1305458.50
835	476025.85	1305493.28
836	476058.33	1305522.25
837	476005.81	1305594.30
838	476009.82	1305596.90
839	475957.60	1305668.39
840	475914.46	1305727.40
841	475841.95	1305721.18
842	475821.54	1305709.10
843	475785.53	1305687.86
844	475775.50	1305680.03
845	475720.16	1305636.51
846	475709.77	1305648.83
847	475693.68	1305667.39
848	475691.06	1305670.92
849	475672.39	1305691.96
850	475663.95	1305701.70
851	475674.84	1305708.70
852	475676.64	1305706.90
853	475689.26	1305713.49
854	475688.00	1305715.62

855	475694.75	1305719.63
856	475696.02	1305717.51
857	475698.96	1305719.25
858	475702.98	1305710.70
859	475713.40	1305716.91
860	475723.08	1305722.76
861	475721.43	1305726.47
862	475723.84	1305727.62
863	475731.66	1305731.56
864	475731.06	1305732.75
865	475758.45	1305745.94
866	475759.94	1305744.14
867	475775.00	1305750.63
868	475795.41	1305759.09
869	475799.58	1305760.82
870	475824.41	1305770.00
871	475837.01	1305774.89
872	475847.41	1305777.17
873	475857.16	1305779.42
874	475879.83	1305784.67
875	475879.56	1305788.37
876	475878.14	1305807.61
877	476050.75	1305823.80
878	476051.34	1305814.88
879	476049.65	1305814.46
880	476051.55	1305805.01
881	476050.45	1305804.80
882	476051.09	1305800.90
883	476052.27	1305801.15
884	476055.12	1305783.50
885	476057.36	1305772.16
886	476118.40	1305803.79
887	476131.00	1305810.32
888	476143.96	1305816.85
889	476162.45	1305812.83
890	476171.34	1305803.42
891	476183.53	1305793.11
892	476173.96	1305771.13
893	476175.91	1305770.92
894	476182.41	1305771.31
895	476186.11	1305770.90
896	476192.60	1305768.30
897	476199.59	1305760.39
898	476202.29	1305761.54
899	476209.07	1305741.98
900	476206.27	1305741.78
901	476216.83	1305702.39
902	476224.33	1305684.76
903	476216.11	1305680.77

904	476207.00	1305675.08
905	476205.20	1305677.88
906	476196.10	1305672.09
907	476191.10	1305679.10
908	476135.46	1305639.76
909	476136.96	1305637.16
910	476123.75	1305628.17
911	476126.44	1305623.67
912	476113.84	1305614.77
913	476090.26	1305647.26
914	476083.33	1305656.95
915	476019.89	1305612.13
916	476018.77	1305611.32
917	476022.20	1305606.54
918	476048.78	1305569.47
919	476049.49	1305569.95
920	476099.67	1305604.81
921	476129.38	1305563.67
922	476166.61	1305589.82
923	476178.61	1305574.58
924	476089.62	1305513.20
925	476118.25	1305475.43
926	476121.70	1305470.59
927	476143.15	1305440.50
928	476162.01	1305453.84
929	476166.52	1305457.03
930	476145.32	1305486.45
931	476150.84	1305490.60
932	476139.75	1305505.91
933	476148.47	1305512.49
934	476153.71	1305516.35
935	476168.51	1305527.24
936	476179.46	1305511.75
937	476208.95	1305533.58
938	476236.64	1305553.77
939	476242.45	1305557.49
940	476237.19	1305572.55
941	476269.10	1305583.78
942	476269.40	1305583.89
943	476261.13	1305611.42
944	476254.22	1305633.96
945	476254.77	1305634.03
946	476254.57	1305635.65
947	476262.86	1305638.06
948	476266.17	1305639.03
949	476257.24	1305668.23
950	476256.92	1305668.90
951	476241.96	1305712.76
952	476239.84	1305711.89

953	476228.65	1305745.77
954	476241.15	1305748.09
955	476231.98	1305783.62
956	476228.55	1305785.01
957	476225.33	1305797.86
958	476225.16	1305798.62
959	476218.64	1305827.05
960	476218.04	1305829.67
961	476217.89	1305830.39
962	476232.17	1305831.89
963	476232.11	1305832.57
964	476235.20	1305832.84
965	476235.26	1305832.22
966	476301.46	1305839.19
967	476337.18	1305842.64
968	476333.80	1305872.30
969	476331.67	1305883.22
970	476325.23	1305920.36
971	476344.48	1305921.77
972	476353.46	1305871.44
973	476382.10	1305876.64
974	476393.36	1305878.66
975	476424.26	1305884.26
976	476426.33	1305884.67
977	476443.16	1305887.70
978	476489.30	1305896.07
979	476505.82	1305899.07
980	476505.84	1305899.09
981	476523.26	1305902.25
982	476518.88	1305930.24
983	476516.14	1305947.69
984	476516.09	1305948.00
985	476515.72	1305950.36
986	476512.70	1305969.68
987	476512.05	1305973.82
988	476502.59	1306034.29
989	476495.59	1306079.03
990	476493.31	1306093.61
991	476488.24	1306126.02
992	476455.08	1306120.28
993	476450.12	1306137.90
994	476444.94	1306166.36
995	476459.57	1306168.73
996	476459.81	1306167.27
997	476464.44	1306168.10
998	476480.99	1306170.74
999	476479.34	1306181.10
1000	476474.45	1306211.32
1001	476474.13	1306213.70

1002	476462.43	1306287.01
1003	476461.74	1306291.31
1004	476460.37	1306299.88
1005	476454.92	1306334.01
1006	476451.24	1306356.06
1007	476448.29	1306374.18
1008	476445.07	1306394.04
1009	476444.12	1306399.85
1010	476443.83	1306401.51
1011	476438.83	1306432.25
1012	476438.80	1306432.44
1013	476428.40	1306496.24
1014	476450.50	1306497.81
1015	476454.51	1306474.02
1016	476459.35	1306445.37
1017	476460.48	1306438.70
1018	476464.52	1306414.75
1019	476467.12	1306399.29
1020	476473.75	1306360.04
1021	476476.73	1306338.78
1022	476480.38	1306316.55
1023	476487.36	1306274.19
1024	476490.78	1306253.43
1025	476492.46	1306243.21
1026	476492.93	1306240.44
1027	476498.76	1306202.47
1028	476499.17	1306202.54
1029	476526.58	1306206.57
1030	476551.74	1306210.20
1031	476551.62	1306210.89
1032	476551.81	1306211.56
1033	476547.96	1306239.24
1034	476549.49	1306239.47
1035	476545.07	1306269.14
1036	476550.62	1306269.96
1037	476551.17	1306270.09
1038	476553.69	1306270.23
1039	476560.75	1306270.64
1040	476562.43	1306270.74
1041	476562.45	1306270.49
1042	476569.38	1306271.12
1043	476569.45	1306270.58
1044	476574.00	1306271.18
1045	476573.92	1306271.73
1046	476574.15	1306271.76
1047	476573.96	1306272.66
1048	476593.77	1306276.19
1049	476615.27	1306278.79
1050	476639.85	1306282.34

1051	476652.01	1306284.09
1052	476676.45	1306287.35
1053	476686.61	1306288.58
1054	476714.97	1306293.92
1055	476744.33	1306298.98
1056	476757.46	1306301.48
1057	476754.36	1306318.90
1058	476783.36	1306324.34
1059	476782.57	1306328.84
1060	476780.98	1306337.63
1061	476789.11	1306339.11
1062	476788.59	1306342.69
1063	476811.80	1306346.70
1064	476825.60	1306349.22
1065	476829.11	1306349.86
1066	476856.48	1306354.93
1067	476868.37	1306356.19
1068	476861.35	1306402.36
1069	476864.99	1306402.11
1070	476864.51	1306415.10
1071	476860.91	1306414.56
1072	476859.71	1306421.66
1073	476813.51	1306413.82
1074	476812.18	1306419.01
1075	476778.81	1306413.15
1076	476775.74	1306412.61
1077	476712.61	1306401.51
1078	476712.00	1306405.23
1079	476603.12	1306387.44
1080	476582.20	1306501.47
1081	476579.68	1306501.02
1082	476573.13	1306538.07
1083	476550.74	1306534.20
1084	476448.02	1306517.51
1085	476441.44	1306555.95
1086	476432.38	1306608.95
1087	476468.59	1306614.83
1088	476488.28	1306618.03
1089	476487.84	1306621.29
1090	476496.05	1306622.47
1091	476496.53	1306619.46
1092	476496.83	1306618.26
1093	476505.13	1306619.25
1094	476534.44	1306623.52
1095	476558.49	1306625.47
1096	476553.01	1306656.59
1097	476548.24	1306683.69
1098	476548.20	1306686.84
1099	476541.29	1306722.20

1100	476538.83	1306736.91
1101	476521.96	1306734.13
1102	476414.24	1306719.65
1103	476416.03	1306704.95
1104	476394.82	1306701.97
1105	476415.17	1306580.26
1106	476382.78	1306575.09
1107	476362.48	1306570.61
1108	476326.07	1306565.35
1109	476305.77	1306563.37
1110	476297.54	1306624.48
1111	476292.54	1306624.28
1112	476286.94	1306622.99
1113	476257.01	1306619.43
1114	476235.68	1306616.06
1115	476199.57	1306610.06
1116	476199.69	1306609.60
1117	476198.88	1306609.45
1118	476197.89	1306609.31
1119	476196.72	1306609.10
1120	476173.52	1306604.90
1121	476176.59	1306582.37
1122	476176.73	1306581.57
1123	476178.00	1306574.51
1124	476184.42	1306535.89
1125	476185.66	1306525.84
1126	476187.52	1306513.48
1127	476190.27	1306513.93
1128	476195.56	1306514.80
1129	476196.65	1306514.98
1130	476225.15	1306519.29
1131	476227.57	1306504.71
1132	476218.16	1306503.30
1133	476220.64	1306487.48
1134	476224.03	1306466.11
1135	476103.74	1306448.78
1136	476070.81	1306444.03
1137	476076.41	1306352.05
1138	476119.26	1306355.59
1139	476119.73	1306348.02
1140	476119.16	1306346.92
1141	476119.17	1306344.04
1142	476114.76	1306343.79
1143	476116.02	1306326.80
1144	476077.83	1306323.75
1145	476077.62	1306323.72
1146	476080.06	1306291.52
1147	476145.59	1306302.15
1148	476153.24	1306303.46

1149	476155.93	1306283.08
1150	476198.37	1306289.34
1151	476210.32	1306292.12
1152	476232.58	1306295.87
1153	476271.73	1306302.26
1154	476276.40	1306248.36
1155	476281.07	1306198.90
1156	476281.98	1306183.99
1157	476282.30	1306180.21
1158	476282.59	1306176.88
1159	476284.33	1306156.80
1160	476284.31	1306141.40
1161	476283.85	1306136.10
1162	476273.98	1306116.21
1163	476277.46	1306091.25
1164	476295.46	1306093.68
1165	476308.29	1306018.10
1166	476271.47	1306013.21
1167	476261.85	1305993.02
1168	476262.57	1305993.01
1169	476289.81	1305993.38
1170	476290.37	1305985.68
1171	476290.50	1305971.36
1172	476278.69	1305971.38
1173	476279.42	1305952.66
1174	476267.06	1305951.94
1175	476263.41	1305951.73
1176	476258.49	1305951.45
1177	476252.49	1305951.10
1178	476244.31	1305950.63
1179	476242.96	1305948.06
1180	476234.40	1305951.75
1181	476232.52	1305950.76
1182	476232.80	1305951.25
1183	476222.93	1305956.64
1184	476209.22	1305965.08
1185	476193.55	1305973.55
1186	476191.91	1305970.66
1187	476186.17	1305960.52
1188	476141.44	1305874.46
1189	476118.69	1305880.87
1190	476118.76	1305900.59
1191	476114.27	1305902.11
1192	476108.05	1305904.19
1193	476098.50	1305903.87
1194	476098.22	1305912.52
1195	476079.15	1305903.22
1196	476059.56	1305902.35
1197	476051.40	1305902.00

1198	475966.35	1305898.24
1199	475959.04	1305897.65
1200	475958.75	1305900.85
1201	475936.45	1305900.28
1202	475934.69	1305941.38
1203	475992.51	1305943.31
1204	475995.58	1305943.41
1205	475996.98	1305942.16
1206	475998.12	1305943.46
1207	475999.51	1305943.55
1208	476027.50	1305944.48
1209	476034.42	1305962.47
1210	476038.62	1305983.16
1211	476039.52	1305986.73
1212	476040.18	1305987.16
1213	476044.58	1306005.97
1214	476052.79	1306022.76
1215	476054.76	1306027.02
1216	476078.40	1306078.30
1217	476078.04	1306078.44
1218	476084.52	1306092.21
1219	476084.36	1306092.27
1220	476084.26	1306091.91
1221	476084.25	1306091.87
1222	476076.63	1306093.83
1223	476073.89	1306094.53
1224	476032.01	1306105.30
1225	476016.08	1306107.90
1226	476014.97	1306103.39
1227	475998.44	1306088.26
1228	475981.33	1306072.96
1229	475907.09	1306005.10
1230	475883.66	1305993.07
1231	475868.73	1305990.28
1232	475818.78	1305992.27
1233	475808.81	1305991.90
1234	475796.08	1305989.26
1235	475795.56	1305988.40
1236	475747.44	1305976.60
1237	475702.72	1305966.63
1238	475705.19	1305949.63
1239	475705.48	1305946.99
1240	475705.56	1305946.29
1241	475705.77	1305944.39
1242	475705.90	1305942.88
1243	475705.96	1305941.96
1244	475705.99	1305941.10
1245	475706.00	1305940.27
1246	475705.98	1305939.48

1247	475705.92	1305938.40
1248	475705.81	1305937.30
1249	475705.65	1305936.23
1250	475705.46	1305935.13
1251	475705.11	1305933.57
1252	475705.55	1305921.09
1253	475708.87	1305909.09
1254	475708.85	1305908.56
1255	475709.65	1305907.53
1256	475709.65	1305907.02
1257	475709.93	1305885.52
1258	475719.53	1305885.61
1259	475719.54	1305888.41
1260	475719.48	1305904.57
1261	475737.94	1305904.97
1262	475737.86	1305911.99
1263	475741.68	1305912.03
1264	475741.74	1305928.21
1265	475761.10	1305928.36
1266	475761.10	1305925.33
1267	475776.48	1305925.31
1268	475776.49	1305928.57
1269	475778.95	1305928.57
1270	475826.47	1305928.22
1271	475826.29	1305923.46
1272	475851.82	1305923.43
1273	475844.61	1305912.25
1274	475839.36	1305912.08
1275	475815.02	1305870.01
1276	475789.88	1305871.20
1277	475789.76	1305871.32
1278	475777.89	1305871.06
1279	475741.28	1305867.83
1280	475740.34	1305867.82
1281	475739.07	1305867.65
1282	475738.11	1305867.49
1283	475724.69	1305866.57
1284	475726.30	1305859.10
1285	475726.39	1305858.28
1286	475727.11	1305852.68
1287	475727.67	1305852.77
1288	475728.55	1305848.70
1289	475730.18	1305841.20
1290	475730.69	1305838.79
1291	475733.31	1305826.68
1292	475735.16	1305818.16
1293	475735.77	1305814.02
1294	475735.84	1305813.52
1295	475746.40	1305771.02

1296	475687.66	1305751.47
1297	475687.58	1305751.62
1298	475680.87	1305749.43
1299	475680.93	1305749.24
1300	475654.09	1305740.30
1301	475640.57	1305728.72
1302	475625.53	1305714.92
1303	475625.25	1305714.42
1304	475629.99	1305709.13
1305	475653.31	1305683.18
1306	475659.30	1305676.08
1307	475676.83	1305654.66
1308	475692.46	1305635.54
1309	475705.61	1305619.01
1310	475708.03	1305618.89
1311	475723.03	1305600.56
1312	475726.20	1305597.57
1313	475739.05	1305582.65
1314	475771.07	1305545.14
1315	475800.05	1305511.61
1316	475837.83	1305467.99
1317	475869.52	1305431.84
1318	475869.37	1305431.72
1319	475902.69	1305393.42
1320	475915.03	1305379.40
1321	475932.06	1305359.47
1322	475940.85	1305349.63
1323	475946.56	1305342.38
1324	475960.83	1305325.74
1325	475966.05	1305319.31
1326	475966.06	1305319.32
1327	475970.78	1305313.50
1328	475977.72	1305304.98
1329	476005.44	1305270.82
1330	476009.59	1305265.71
1331	476009.21	1305265.38
1332	476009.01	1305265.61
1333	476005.45	1305262.72
1334	476001.28	1305259.41
1335	475996.68	1305255.61
1336	475994.61	1305253.91
1337	475987.13	1305247.36
1338	475986.99	1305247.55
1339	475978.90	1305241.50
1340	475978.41	1305242.10
1341	475968.65	1305234.02
1342	475965.23	1305238.16
1343	475959.53	1305245.05
1344	475952.56	1305239.66

1345	475952.43	1305239.76
1346	475947.32	1305235.47
1347	475934.38	1305224.59
1348	475916.92	1305212.11
1349	475899.16	1305232.44
1350	475877.06	1305214.56
1351	475873.41	1305211.61
1352	475883.75	1305197.76
1353	475862.51	1305181.29
1354	475850.73	1305194.31
1355	475839.38	1305209.62
1356	475833.74	1305204.99
1357	475823.00	1305218.50
1358	475812.16	1305231.23
1359	475833.05	1305246.95
1360	475830.66	1305250.19
1361	475837.34	1305255.29
1362	475834.55	1305257.25
1363	475829.56	1305253.56
1364	475822.86	1305261.47
1365	475820.89	1305259.98
1366	475820.85	1305259.95
1367	475818.53	1305258.18
1368	475816.84	1305260.11
1369	475816.12	1305260.95
1370	475814.11	1305263.24
1371	475813.71	1305263.70
1372	475808.89	1305259.61
1373	475789.01	1305282.78
1374	475788.98	1305282.81
1375	475771.82	1305269.49
1376	475768.35	1305265.66
1377	475722.72	1305231.31
1378	475710.73	1305244.83
1379	475690.07	1305268.49
1380	475725.09	1305297.21
1381	475730.22	1305291.05
1382	475732.99	1305293.31
1383	475727.73	1305299.43
1384	475716.89	1305311.30
1385	475718.74	1305312.97
1386	475712.81	1305320.92
1387	475689.67	1305302.00
1388	475674.45	1305289.56
1389	475672.96	1305288.33
1390	475656.71	1305307.33
1391	475641.23	1305293.39
1392	475618.65	1305272.26
1393	475630.41	1305258.92

1394	475612.51	1305244.20
1395	475629.20	1305230.14
1396	475625.13	1305226.91
1397	475616.81	1305233.60
1398	475606.81	1305222.18
1399	475610.24	1305219.64
1400	475618.78	1305209.57
1401	475636.79	1305188.49
1402	475654.55	1305202.14
1403	475665.16	1305187.60
1404	475675.46	1305178.97
1405	475673.66	1305177.07
1406	475696.64	1305154.54
1407	475697.89	1305155.89
1408	475706.83	1305148.09
1409	475716.34	1305138.39
1410	475741.13	1305112.08
1411	475736.38	1305108.10
1412	475752.27	1305092.88
1413	475775.24	1305072.56
776	475780.43	1305050.45
1414	476377.34	1306125.14
1415	476410.80	1306130.96
1416	476414.91	1306131.83
1417	476410.55	1306155.55
1418	476421.74	1306157.48
1419	476421.21	1306160.30
1420	476424.87	1306160.93
1421	476423.11	1306171.40
1422	476422.82	1306173.39
1423	476435.92	1306175.57
1424	476436.12	1306174.49
1425	476446.45	1306176.12
1426	476441.09	1306211.52
1427	476436.22	1306210.64
1428	476415.28	1306206.85
1429	476414.54	1306213.85
1430	476405.00	1306212.31
1431	476398.45	1306276.96
1432	476397.86	1306280.89
1433	476399.35	1306281.11
1434	476399.15	1306282.62
1435	476401.37	1306283.02
1436	476400.63	1306287.17
1437	476398.58	1306286.80
1438	476398.55	1306287.03
1439	476398.08	1306289.99
1440	476395.19	1306306.38

1441	476397.19	1306306.78
1442	476396.62	1306309.84
1443	476394.28	1306322.55
1444	476394.14	1306323.34
1445	476343.09	1306314.38
1446	476345.04	1306302.88
1447	476345.36	1306301.42
1448	476345.57	1306299.74
1449	476345.61	1306299.49
1450	476348.90	1306273.69
1451	476350.04	1306260.32
1452	476352.71	1306231.42
1453	476353.61	1306231.42
1454	476354.34	1306225.18
1455	476354.90	1306225.23
1456	476373.70	1306227.15
1457	476373.77	1306226.55
1458	476374.67	1306217.36
1459	476375.65	1306213.88
1460	476380.69	1306214.29
1461	476382.07	1306203.24
1462	476383.83	1306203.44
1463	476387.19	1306166.88
1464	476377.33	1306165.71
1465	476373.58	1306165.26
1466	476373.73	1306162.60
1467	476374.36	1306144.40
1414	476377.34	1306125.14
1468	476323.43	1305933.20
1469	476342.24	1305934.91
1470	476362.59	1305938.71
1471	476364.28	1305928.61
1472	476366.08	1305928.91
1473	476366.77	1305926.11
1474	476368.75	1305926.57
1475	476383.99	1305930.02
1476	476405.38	1305934.86
1477	476433.43	1305935.19
1478	476433.47	1305934.96
1479	476433.56	1305934.42
1480	476436.99	1305935.02
1481	476487.19	1305943.77
1482	476483.67	1305969.98
1483	476466.84	1305968.15
1484	476466.35	1305969.02
1485	476465.04	1305976.08
1486	476464.98	1305976.45
1487	476464.37	1305979.73

1488	476463.74	1305983.13
1489	476463.06	1305986.79
1490	476471.03	1305988.06
1491	476471.22	1305988.10
1492	476470.98	1305989.24
1493	476468.03	1306005.21
1494	476465.59	1306019.01
1495	476465.07	1306018.91
1496	476464.51	1306021.99
1497	476464.01	1306024.82
1498	476449.89	1306022.21
1499	476439.64	1306019.98
1500	476439.42	1306021.63
1501	476435.36	1306021.01
1502	476434.52	1306020.86
1503	476434.53	1306020.76
1504	476433.35	1306020.56
1505	476432.63	1306019.28
1506	476432.17	1306017.63
1507	476432.81	1306009.52
1508	476428.10	1306008.98
1509	476427.26	1306009.10
1510	476427.23	1306009.26
1511	476426.99	1306010.61
1512	476420.55	1306009.30
1513	476371.26	1306000.61
1514	476365.53	1305999.66
1515	476339.20	1305994.28
1516	476332.01	1305992.81
1517	476313.26	1305989.10
1518	476319.37	1305955.42
1468	476323.43	1305933.20
Участок 12		
1519	476778.90	1305129.46
1520	476775.71	1305142.47
1521	476768.99	1305170.29
1522	476746.80	1305256.73
1523	476742.34	1305278.05
1524	476741.29	1305286.94
1525	476739.95	1305298.38
1526	476739.31	1305303.74
1527	476739.89	1305303.80
1528	476739.53	1305307.51
1529	476738.45	1305317.39
1530	476735.84	1305333.39
1531	476729.72	1305386.41
1532	476726.64	1305412.85
1533	476721.59	1305456.24
1534	476715.02	1305510.03

1535	476712.84	1305529.04
1536	476712.58	1305531.07
1537	476712.43	1305532.23
1538	476709.80	1305553.08
1539	476706.14	1305581.89
1540	476699.99	1305630.29
1541	476699.71	1305633.05
1542	476695.24	1305668.45
1543	476692.31	1305688.55
1544	476640.21	1305681.61
1545	476636.14	1305709.67
1546	476632.47	1305712.23
1547	476629.48	1305732.06
1548	476629.40	1305732.74
1549	476618.56	1305731.28
1550	476574.10	1305723.10
1551	476577.38	1305701.94
1552	476585.72	1305651.92
1553	476589.90	1305628.84
1554	476597.16	1305588.84
1555	476611.36	1305511.09
1556	476611.41	1305494.52
1557	476616.88	1305459.41
1558	476625.66	1305403.98
1559	476626.73	1305397.17
1560	476627.35	1305393.28
1561	476647.30	1305267.30
1562	476651.03	1305245.90
1563	476655.70	1305218.29
1564	476661.95	1305175.39
1565	476666.62	1305147.90
1566	476669.85	1305126.55
1567	476674.00	1305099.81
1568	476676.85	1305080.07
1569	476733.42	1305107.44
1519	476778.90	1305129.46
Участок 13		
1570	476212.83	1306257.00
1571	476210.29	1306271.35
1572	476201.62	1306270.21
1573	476204.11	1306255.53
1570	476212.83	1306257.00
Участок 14		
1574	476443.30	1305770.12
1575	476425.26	1305767.19
1576	476379.09	1305759.69
1577	476383.57	1305741.09
1578	476428.41	1305748.24
1579	476446.48	1305751.12

1574	476443.30	1305770.12
Участок 15		
1580	476053.99	1305562.20
1581	476073.24	1305535.36
1582	476115.98	1305564.98
1583	476096.26	1305589.90
1580	476053.99	1305562.20
Участок 16		
1584	476539.10	1305033.82
1585	476532.83	1305059.33
1586	476525.38	1305089.29
1587	476513.66	1305087.50
1588	476514.66	1305083.36
1589	476508.28	1305080.43
1590	476502.65	1305077.86
1591	476488.94	1305068.18
1592	476490.65	1305064.07
1593	476494.72	1305054.37
1594	476498.02	1305050.07
1595	476505.68	1305053.02
1596	476506.82	1305053.46
1597	476509.09	1305046.46
1598	476512.12	1305037.11
1599	476512.20	1305036.85
1600	476517.80	1305038.74
1601	476522.56	1305019.61
1602	476522.67	1305019.70
1584	476539.10	1305033.82
Участок 17		
1603	476225.65	1305148.64
1604	476235.69	1305156.37
1605	476255.37	1305171.46
1606	476244.37	1305187.44
1607	476240.47	1305193.05
1608	476247.68	1305197.64
1609	476242.29	1305205.05
1610	476239.18	1305203.35
1611	476234.39	1305208.05
1612	476229.70	1305215.46
1613	476208.18	1305201.18
1614	476194.31	1305192.14
1615	476214.64	1305163.68
1603	476225.65	1305148.64
Участок 18		
1616	475963.36	1305701.02
1617	475999.29	1305651.62
1618	476030.30	1305674.01
1619	476024.70	1305681.63
1620	476026.81	1305683.28

1621	476044.33	1305697.26
1622	476072.95	1305719.43
1623	476069.78	1305723.63
1624	476063.76	1305731.64
1625	476078.07	1305742.82
1626	476057.36	1305772.16
1627	476049.80	1305768.25
1628	476001.87	1305734.31
1629	475992.56	1305727.72
1630	475992.46	1305725.52
1616	475963.36	1305701.02
Участок 19		
1631	476308.69	1305212.12
1632	476315.25	1305203.08
1633	476312.69	1305201.11
1634	476315.02	1305197.82
1635	476317.62	1305199.82
1636	476343.76	1305163.82
1637	476372.97	1305123.61
1638	476373.29	1305123.14
1639	476373.41	1305122.97
1640	476381.35	1305111.97
1641	476380.23	1305111.18
1642	476381.63	1305109.10
1643	476382.79	1305109.98
1644	476389.27	1305101.00
1645	476396.57	1305090.79
1646	476402.88	1305094.89
1647	476401.48	1305097.09
1648	476405.02	1305099.66
1649	476405.88	1305100.25
1650	476406.93	1305098.79
1651	476408.81	1305100.17
1652	476407.84	1305101.58
1653	476417.06	1305107.83
1654	476417.13	1305108.25
1655	476417.89	1305108.77
1656	476417.04	1305111.52
1657	476418.29	1305111.91
1658	476416.23	1305118.42
1659	476415.03	1305117.95
1660	476412.17	1305127.16
1661	476413.93	1305127.63
1662	476412.25	1305132.77
1663	476410.56	1305132.31
1664	476409.34	1305136.21
1665	476410.50	1305136.53
1666	476407.58	1305145.23
1667	476406.62	1305144.97

1668	476394.79	1305182.92
1669	476395.66	1305183.47
1670	476396.12	1305184.69
1671	476396.31	1305186.13
1672	476396.21	1305187.67
1673	476395.73	1305188.72
1674	476394.90	1305189.78
1675	476394.10	1305190.33
1676	476393.33	1305190.78
1677	476392.41	1305190.58
1678	476390.52	1305196.66
1679	476371.74	1305256.90
1680	476340.24	1305234.53
1631	476308.69	1305212.12
Участок 20		
1681	476710.63	1304876.73
1682	476761.39	1304875.22
1683	476785.97	1304874.60
1684	476799.27	1304874.91
1685	476835.15	1304875.75
1686	476839.22	1304875.84
1687	476838.40	1304880.34
1688	476835.05	1304898.70
1689	476835.42	1304898.80
1690	476836.35	1304899.06
1691	476833.11	1304912.61
1692	476833.02	1304912.97
1693	476831.83	1304917.86
1694	476826.29	1304940.83
1695	476818.90	1304971.46
1696	476810.18	1305007.58
1697	476803.00	1305037.03
1698	476765.02	1305027.08
1699	476764.85	1305028.13
1700	476749.63	1305025.26
1701	476737.15	1305022.43
1702	476733.76	1305040.14
1703	476731.50	1305041.73
1704	476722.09	1305039.98
1705	476684.55	1305033.69
1706	476696.85	1304959.68
1707	476697.34	1304956.77
1708	476704.52	1304913.51
1681	476710.63	1304876.73
Участок 21		
1709	476633.52	1306152.61
1710	476614.02	1306148.63
1711	476591.46	1306144.81
1712	476551.57	1306137.52

1713	476549.34	1306136.83
1714	476527.49	1306132.94
1715	476523.40	1306132.45
1716	476511.00	1306130.25
1717	476513.28	1306115.34
1718	476513.85	1306111.68
1719	476520.04	1306071.40
1720	476527.04	1306028.02
1721	476557.32	1306033.81
1722	476573.59	1306037.15
1723	476586.02	1306039.22
1724	476631.49	1306046.35
1725	476651.41	1306051.59
1726	476647.73	1306071.90
1727	476643.23	1306097.31
1728	476636.85	1306133.81
1709	476633.52	1306152.61
Участок 22		
1729	476678.28	1304941.00
1730	476675.61	1304961.59
1731	476669.47	1305009.00
1732	476668.93	1305013.19
1733	476661.34	1305071.84
1734	476654.66	1305091.29
1735	476608.24	1305071.15
1736	476600.46	1305089.45
1737	476592.36	1305087.66
1738	476592.56	1305087.46
1739	476567.85	1305081.69
1740	476547.19	1305076.42
1741	476554.45	1305048.09
1742	476559.79	1305024.71
1743	476563.07	1305012.71
1744	476571.75	1304993.13
1745	476576.34	1304985.88
1746	476586.10	1304970.03
1747	476584.73	1304974.07
1748	476584.33	1304976.27
1749	476591.74	1304978.26
1750	476592.78	1304975.33
1751	476603.86	1304978.61
1752	476608.76	1304969.63
1753	476609.55	1304968.17
1754	476641.88	1304939.77
1755	476645.30	1304947.51
1756	476649.82	1304945.75
1757	476651.01	1304949.99
1758	476646.46	1304951.59
1759	476650.42	1304959.30

1760	476650.69	1304958.12
1761	476653.90	1304942.40
1762	476665.13	1304944.00
1763	476665.81	1304939.43
1729	476678.28	1304941.00
Участок 23		
1764	476189.49	1304934.80
1765	476173.07	1304922.56
1766	476140.02	1304893.29
1767	476157.63	1304873.27
1768	476158.62	1304872.14
1769	476146.61	1304861.35
1770	476166.59	1304839.33
1771	476178.30	1304849.12
1772	476180.69	1304845.71
1773	476195.18	1304830.10
1774	476181.56	1304815.61
1775	476157.33	1304788.64
1776	476148.44	1304793.15
1777	476144.54	1304793.85
1778	476141.49	1304793.39
1779	476163.71	1304781.54
1780	476169.61	1304776.77
1781	476170.07	1304777.32
1782	476176.13	1304772.54
1783	476186.40	1304781.56
1784	476193.78	1304773.37
1785	476208.86	1304793.98
1786	476216.55	1304787.84
1787	476246.13	1304763.85
1788	476247.58	1304765.80
1789	476272.36	1304747.49
1790	476278.95	1304742.62
1791	476278.98	1304742.66
1792	476280.34	1304744.51
1793	476284.88	1304741.15
1794	476280.50	1304735.16
1795	476279.27	1304733.49
1796	476280.31	1304732.74
1797	476295.40	1304727.97
1798	476302.81	1304724.11
1799	476302.86	1304724.08
1800	476328.25	1304711.70
1801	476358.31	1304697.50
1802	476363.53	1304696.81
1803	476364.00	1304696.54
1804	476387.41	1304683.39
1805	476386.51	1304680.83
1806	476386.48	1304680.75

1807	476405.04	1304670.30
1808	476428.66	1304712.71
1809	476385.57	1304736.67
1810	476381.44	1304739.00
1811	476351.51	1304755.64
1812	476327.00	1304768.93
1813	476290.53	1304788.69
1814	476287.09	1304792.62
1815	476285.30	1304794.70
1816	476268.89	1304813.36
1817	476282.79	1304828.52
1818	476279.10	1304832.44
1819	476264.03	1304850.00
1820	476255.24	1304859.99
1821	476252.39	1304863.23
1822	476244.01	1304872.74
1823	476208.36	1304913.32
1764	476189.49	1304934.80
Участок 24		
1824	476858.58	1305292.37
1825	476852.76	1305336.53
1826	476851.39	1305346.91
1827	476847.51	1305376.31
1828	476842.71	1305412.68
1829	476838.31	1305446.04
1830	476836.44	1305460.22
1831	476834.58	1305474.40
1832	476817.09	1305530.91
1833	476778.83	1305522.46
1834	476766.09	1305520.00
1835	476735.07	1305514.00
1836	476738.15	1305489.33
1837	476741.86	1305459.66
1838	476742.74	1305451.29
1839	476743.82	1305442.45
1840	476749.80	1305394.25
1841	476751.56	1305379.81
1842	476756.31	1305340.32
1843	476760.68	1305304.59
1844	476763.57	1305280.98
1845	476804.64	1305286.02
1846	476805.65	1305286.02
1824	476858.58	1305292.37
Участок 25		
1847	476630.23	1305244.62
1848	476627.31	1305262.64
1849	476624.58	1305286.05
1850	476623.96	1305289.99
1851	476620.33	1305312.60

1852	476616.60	1305335.85
1853	476612.39	1305362.12
1854	476608.32	1305387.48
1855	476604.32	1305412.45
1856	476592.29	1305487.46
1857	476589.57	1305505.66
1858	476583.19	1305543.49
1859	476581.02	1305556.53
1860	476575.95	1305586.62
1861	476570.74	1305617.72
1862	476565.47	1305649.19
1863	476562.29	1305669.89
1864	476556.33	1305706.17
1865	476553.46	1305728.50
1866	476547.89	1305759.71
1867	476543.12	1305786.46
1868	476536.18	1305785.12
1869	476535.77	1305787.47
1870	476529.11	1305786.19
1871	476529.50	1305783.96
1872	476522.65	1305782.76
1873	476523.85	1305775.19
1874	476522.52	1305774.96
1875	476523.43	1305769.67
1876	476523.77	1305769.72
1877	476523.98	1305768.42
1878	476521.40	1305767.94
1879	476522.99	1305758.74
1880	476523.63	1305755.06
1881	476514.68	1305753.34
1882	476516.87	1305742.74
1883	476504.97	1305740.36
1884	476468.06	1305734.50
1885	476470.83	1305717.26
1886	476469.85	1305717.19
1887	476463.89	1305716.41
1888	476453.54	1305715.21
1889	476456.32	1305697.31
1890	476451.52	1305696.67
1891	476451.03	1305702.01
1892	476434.73	1305699.33
1893	476435.38	1305693.79
1894	476430.24	1305692.87
1895	476431.35	1305687.10
1896	476421.06	1305684.98
1897	476421.59	1305682.33
1898	476417.10	1305680.28
1899	476417.11	1305680.25
1900	476400.90	1305676.47

1901	476399.98	1305676.18
1902	476406.98	1305652.86
1903	476409.64	1305642.73
1904	476527.52	1305655.32
1905	476528.59	1305644.77
1906	476532.22	1305612.23
1907	476511.44	1305609.25
1908	476507.23	1305608.65
1909	476500.43	1305607.36
1910	476506.59	1305574.55
1911	476518.13	1305576.52
1912	476534.59	1305579.32
1913	476541.75	1305536.32
1914	476523.22	1305534.23
1915	476516.04	1305533.44
1916	476517.73	1305520.04
1917	476518.63	1305516.24
1918	476520.83	1305516.34
1919	476521.45	1305514.54
1920	476521.72	1305513.74
1921	476526.28	1305492.42
1922	476528.46	1305482.78
1923	476520.63	1305481.19
1924	476522.46	1305470.72
1925	476527.95	1305449.93
1926	476521.56	1305448.42
1927	476523.54	1305439.44
1928	476518.49	1305436.84
1929	476523.92	1305418.29
1930	476545.87	1305424.46
1931	476548.61	1305409.71
1932	476550.70	1305401.31
1933	476537.50	1305397.74
1934	476541.29	1305376.45
1935	476534.67	1305375.32
1936	476537.49	1305359.14
1937	476542.02	1305333.12
1938	476549.53	1305334.81
1939	476557.39	1305300.70
1940	476561.89	1305277.05
1941	476566.54	1305277.61
1942	476568.01	1305264.98
1943	476562.49	1305264.27
1944	476558.57	1305263.82
1945	476559.88	1305253.87
1946	476559.41	1305253.81
1947	476560.10	1305249.08
1948	476562.64	1305235.31
1847	476630.23	1305244.62

Участок 26		
1949	475778.00	1306581.26
1950	475769.47	1306562.06
1951	475739.09	1306497.98
1952	475708.68	1306433.82
1953	475700.63	1306415.15
1954	475720.30	1306406.61
1955	475736.60	1306399.24
1956	475737.06	1306399.04
1957	475772.75	1306382.92
1958	475778.10	1306380.51
1959	475778.79	1306380.20
1960	475810.86	1306365.71
1961	475835.24	1306355.10
1962	475854.72	1306346.38
1963	475861.33	1306365.33
1964	475862.07	1306366.70
1965	475878.29	1306403.27
1966	475885.18	1306419.70
1967	475886.76	1306424.01
1968	475889.15	1306429.41
1969	475892.00	1306438.27
1970	475895.55	1306445.41
1971	475896.37	1306448.06
1972	475901.06	1306458.80
1973	475902.23	1306458.29
1974	475935.46	1306443.66
1975	475947.99	1306438.14
1976	475965.05	1306476.60
1977	475976.50	1306471.54
1978	476026.53	1306449.45
1979	476047.34	1306440.25
1980	476045.57	1306465.15
1981	475971.40	1306496.85
1982	475976.68	1306508.54
1983	475987.69	1306532.92
1984	475985.34	1306532.82
1985	475985.69	1306535.69
1986	475985.72	1306535.95
1987	475986.33	1306540.96
1988	475986.35	1306541.12
1989	475982.32	1306542.08
1990	475981.75	1306542.22
1991	475985.67	1306563.72
1992	475982.78	1306566.12
1993	475984.09	1306574.32
1994	475980.78	1306574.87
1995	475980.39	1306574.93
1996	475966.49	1306581.84

1997	475965.65	1306581.92
1998	475959.46	1306555.30
1999	475929.17	1306568.64
2000	475907.80	1306572.08
2001	475909.17	1306577.67
2002	475909.59	1306579.40
2003	475879.00	1306586.64
2004	475862.10	1306590.96
2005	475851.81	1306590.29
2006	475850.02	1306590.95
2007	475841.82	1306594.11
2008	475835.12	1306594.41
2009	475821.07	1306561.56
2010	475797.74	1306572.64
1949	475778.00	1306581.26
Участок 27		
2011	475828.44	1307358.39
2012	475826.98	1307368.03
2013	475827.92	1307368.22
2014	475826.81	1307376.35
2015	475825.74	1307376.20
2016	475825.17	1307380.03
2017	475780.16	1307372.78
2018	475780.88	1307368.25
2019	475782.75	1307368.54
2020	475785.84	1307351.04
2021	475789.18	1307351.61
2011	475828.44	1307358.39
Участок 28		
2022	474664.23	1305415.77
2023	474664.80	1305416.34
2024	474664.93	1305416.19
2025	474670.06	1305421.50
2026	474678.01	1305429.33
2027	474676.71	1305430.26
2028	474684.41	1305456.87
2029	474694.20	1305473.67
2030	474671.12	1305489.90
2031	474670.11	1305487.95
2032	474669.60	1305488.28
2033	474661.00	1305471.66
2034	474648.42	1305446.19
2035	474643.14	1305435.99
2022	474664.23	1305415.77

4. Координаты характерных точек границы зоны регулирования застройки и хозяйственной деятельности ЗРЗ (А)-3:

Обозначение характерных точек границ	Координаты, м Система координат МСК-16 Метод определения координат - аналитический метод Средняя квадратическая погрешность положения характерной точки - 0.1 м	
	Координата X	Координата Y
Участок 1		
1	475241.94	1304406.36
2	475262.28	1304422.28
3	475261.96	1304423.85
4	475278.19	1304434.89
5	475313.09	1304462.62
6	475351.41	1304493.02
7	475369.02	1304506.40
8	475403.58	1304533.38
9	475409.04	1304537.77
10	475413.62	1304541.45
11	475420.75	1304547.19
12	475422.78	1304548.82
13	475423.51	1304549.50
14	475427.01	1304551.66
15	475427.32	1304551.90
16	475430.81	1304554.62
17	475477.02	1304590.68
18	475488.35	1304599.52
19	475366.15	1304711.47
20	475352.57	1304728.21
21	475371.21	1304745.56
22	475389.61	1304736.33
23	475508.38	1304615.24
24	475518.35	1304623.04
25	475544.57	1304643.01
26	475574.40	1304666.28
27	475590.71	1304678.76
28	475619.12	1304700.89
29	475634.19	1304712.62
30	475650.26	1304725.05
31	475633.29	1304745.51
32	475617.61	1304759.35
33	475615.70	1304761.03
34	475645.33	1304784.80
35	475645.71	1304785.13
36	475636.80	1304793.97
37	475636.12	1304794.71
38	475637.12	1304797.82
39	475624.09	1304810.15
40	475621.20	1304811.10
41	475618.96	1304811.84
42	475611.55	1304811.24
43	475604.42	1304817.27

44	475601.36	1304819.63
45	475596.26	1304814.25
46	475592.86	1304817.96
47	475585.76	1304811.36
48	475584.82	1304811.19
49	475574.26	1304809.28
50	475571.26	1304812.28
51	475570.16	1304811.58
52	475566.56	1304815.39
53	475563.96	1304813.29
54	475559.25	1304818.59
55	475549.46	1304811.10
56	475536.84	1304801.80
57	475533.75	1304799.52
58	475537.13	1304784.93
59	475537.12	1304784.92
60	475511.55	1304759.70
61	475505.62	1304753.86
62	475497.37	1304745.73
63	475482.08	1304761.47
64	475481.70	1304761.07
65	475464.51	1304742.99
66	475454.17	1304732.11
67	475451.26	1304735.26
68	475449.18	1304737.51
69	475440.29	1304747.42
70	475439.39	1304746.73
71	475433.30	1304754.63
72	475429.49	1304758.36
73	475424.37	1304763.38
74	475410.12	1304777.36
75	475385.76	1304755.93
76	475355.33	1304786.42
77	475337.64	1304768.92
78	475328.22	1304778.35
79	475237.37	1304829.58
80	475233.17	1304831.97
81	475213.61	1304842.99
82	475194.57	1304852.34
83	475193.76	1304849.91
84	475191.80	1304847.17
85	475164.58	1304827.13
86	475164.28	1304827.55
87	475161.40	1304825.37
88	475153.03	1304819.03
89	475130.70	1304846.36
90	475130.20	1304847.66
91	475117.59	1304834.78
92	475112.73	1304831.28

93	475102.40	1304845.69
94	475098.60	1304852.60
95	475114.62	1304858.78
96	475110.75	1304865.58
97	475099.13	1304878.30
98	475098.83	1304878.50
99	475092.95	1304884.16
100	475083.53	1304873.96
101	475063.23	1304860.24
102	475052.00	1304852.65
103	475039.60	1304844.36
104	475024.59	1304835.98
105	475023.09	1304841.68
106	475030.21	1304860.37
107	475018.54	1304876.36
108	475017.63	1304877.59
109	475013.49	1304881.83
110	474994.46	1304901.31
111	474993.70	1304902.06
112	474971.88	1304920.44
113	474962.88	1304922.95
114	474952.98	1304922.96
115	474943.08	1304917.77
116	474937.17	1304912.07
117	474935.95	1304910.29
118	474935.27	1304910.98
119	474909.50	1304941.60
120	474906.90	1304939.51
121	474886.82	1304954.13
122	474884.47	1304956.25
123	474867.73	1304966.05
124	474843.94	1304985.51
125	474831.95	1304976.66
126	474827.53	1304973.43
127	474804.64	1304956.70
128	474781.05	1304939.46
129	474780.53	1304940.10
130	474748.48	1304917.08
131	474749.39	1304916.46
132	474746.99	1304914.70
133	474808.10	1304873.43
134	474830.50	1304890.30
135	474848.13	1304903.33
136	474862.28	1304913.78
137	474862.95	1304912.86
138	474863.95	1304913.60
139	474864.31	1304913.86
140	474865.83	1304911.87
141	474877.92	1304923.05

142	474886.66	1304917.42
143	474886.19	1304910.03
144	474887.47	1304909.94
145	474887.27	1304906.85
146	474901.10	1304905.77
147	474901.19	1304908.15
148	474910.56	1304901.70
149	474924.35	1304891.99
150	474928.13	1304898.55
151	474930.40	1304897.25
152	474930.85	1304897.08
153	474932.64	1304888.18
154	474936.34	1304880.88
155	474953.72	1304852.15
156	474960.96	1304840.19
157	474967.88	1304828.73
158	474978.36	1304811.43
159	474982.55	1304805.22
160	474985.02	1304801.48
161	474982.45	1304800.73
162	475009.46	1304780.00
163	474990.70	1304749.62
164	474964.58	1304741.78
165	474933.84	1304697.08
166	474935.40	1304696.01
167	474925.98	1304682.73
168	474948.47	1304666.69
169	474953.23	1304662.74
170	474976.66	1304653.08
171	474996.86	1304629.24
172	474999.20	1304626.48
173	474985.60	1304614.95
174	474995.87	1304603.06
175	474988.33	1304596.55
176	474988.92	1304587.76
177	474996.50	1304588.27
178	474996.37	1304590.77
179	475006.08	1304591.26
180	475025.52	1304568.77
181	475030.49	1304573.16
182	475034.07	1304569.08
183	475046.44	1304579.75
184	475067.78	1304544.97
185	475060.43	1304539.08
186	475024.38	1304510.12
187	475064.22	1304497.84
188	475095.72	1304481.95
189	475095.61	1304481.76
190	475142.34	1304458.29

191	475142.40	1304458.40
192	475162.12	1304448.46
193	475181.39	1304438.79
194	475214.63	1304421.97
1	475241.94	1304406.36
Участок 2		
195	473551.09	1305177.10
196	473554.35	1305182.97
197	473554.03	1305183.14
198	473555.91	1305187.01
199	473556.11	1305187.41
200	473556.61	1305187.15
201	473557.25	1305188.42
202	473556.86	1305188.61
203	473558.16	1305191.40
204	473560.37	1305195.29
205	473561.16	1305195.05
206	473564.20	1305200.74
207	473564.69	1305200.74
208	473567.03	1305205.94
209	473566.49	1305207.67
210	473572.91	1305218.01
211	473572.96	1305218.08
212	473572.03	1305218.63
213	473583.82	1305240.35
214	473589.04	1305249.95
215	473596.81	1305264.83
216	473596.91	1305266.44
217	473601.63	1305274.95
218	473644.46	1305352.19
219	473692.16	1305435.80
220	473746.35	1305530.78
221	473736.75	1305536.89
222	473567.61	1305237.38
223	473561.97	1305226.80
224	473559.63	1305222.75
225	473555.82	1305219.76
226	473552.60	1305218.78
227	473548.90	1305219.36
228	473544.13	1305222.46
229	473542.73	1305225.99
230	473542.82	1305228.69
231	473610.04	1305352.76
232	473692.52	1305496.92
233	473721.34	1305546.70
234	473722.38	1305548.50
235	473732.89	1305564.19
236	473746.51	1305587.62
237	473776.07	1305635.64

238	473714.60	1305669.11
239	473715.66	1305670.93
240	473681.43	1305689.89
241	473680.81	1305690.22
242	473644.55	1305710.25
243	473644.79	1305710.61
244	473623.88	1305722.68
245	473623.61	1305722.20
246	473603.82	1305733.03
247	473603.71	1305732.83
248	473570.31	1305751.28
249	473569.97	1305751.49
250	473552.31	1305762.59
251	473546.75	1305752.18
252	473516.73	1305696.03
253	473518.78	1305684.39
254	473521.90	1305666.72
255	473526.11	1305664.12
256	473506.16	1305629.83
257	473560.24	1305597.19
258	473547.91	1305573.22
259	473580.97	1305553.31
260	473577.58	1305547.29
261	473596.51	1305533.37
262	473608.45	1305527.06
263	473600.83	1305513.73
264	473585.80	1305480.35
265	473589.87	1305476.49
266	473591.22	1305473.93
267	473562.80	1305423.23
268	473559.62	1305425.02
269	473545.09	1305399.81
270	473519.90	1305391.84
271	473518.70	1305395.32
272	473506.10	1305389.64
273	473491.80	1305387.25
274	473483.82	1305374.73
275	473472.35	1305380.43
276	473465.58	1305383.79
277	473421.63	1305405.77
278	473389.56	1305421.70
279	473340.66	1305338.93
280	473319.51	1305304.96
281	473376.05	1305273.39
282	473445.81	1305234.48
283	473449.83	1305232.60
284	473449.67	1305232.30
285	473506.45	1305200.64
286	473512.59	1305197.40

287	473523.34	1305191.73
288	473525.48	1305195.40
289	473528.16	1305196.83
290	473530.94	1305197.70
291	473534.17	1305197.21
292	473537.21	1305195.88
293	473538.70	1305194.36
294	473539.86	1305191.30
295	473540.97	1305188.68
296	473538.77	1305183.60
297	473549.85	1305177.76
195	473551.09	1305177.10
Участок 3		
298	474156.44	1305327.48
299	474164.36	1305354.63
300	474165.41	1305358.32
301	474165.78	1305359.43
302	474166.72	1305362.70
303	474167.08	1305363.81
304	474167.34	1305364.76
305	474160.15	1305368.16
306	474149.82	1305372.92
307	474149.56	1305373.11
308	474164.45	1305424.62
309	474160.59	1305426.76
310	474167.66	1305450.39
311	474189.06	1305439.30
312	474221.82	1305550.40
313	474223.28	1305555.18
314	474231.86	1305583.24
315	474251.37	1305581.78
316	474246.07	1305565.86
317	474239.64	1305542.51
318	474235.95	1305528.94
319	474234.98	1305526.31
320	474223.73	1305487.44
321	474219.49	1305472.80
322	474211.21	1305444.24
323	474206.24	1305427.07
324	474231.13	1305413.39
325	474234.82	1305411.39
326	474271.50	1305391.23
327	474278.21	1305387.52
328	474332.76	1305357.53
329	474335.90	1305380.74
330	474340.02	1305411.20
331	474313.77	1305415.36
332	474315.10	1305424.61
333	474321.88	1305471.35

334	474314.49	1305472.45
335	474314.29	1305474.85
336	474308.29	1305475.86
337	474309.50	1305481.86
338	474301.22	1305483.48
339	474307.83	1305512.43
340	474309.80	1305510.21
341	474313.08	1305506.14
342	474320.21	1305505.23
343	474321.30	1305504.54
344	474330.50	1305498.66
345	474351.64	1305496.47
346	474352.21	1305500.66
347	474355.82	1305527.36
348	474359.74	1305556.73
349	474363.51	1305584.50
350	474363.82	1305605.36
351	474250.64	1305610.32
352	474248.67	1305610.59
353	474094.66	1305630.99
354	474085.31	1305632.23
355	474078.85	1305611.02
356	474071.80	1305596.69
357	474068.54	1305586.15
358	474067.98	1305584.36
359	474069.10	1305584.26
360	474068.56	1305583.49
361	474061.79	1305573.85
362	474062.00	1305573.03
363	474057.36	1305564.47
364	474054.25	1305566.22
365	474049.48	1305555.73
366	474051.86	1305554.35
367	474040.66	1305533.74
368	474035.96	1305525.10
369	474033.27	1305520.09
370	474026.87	1305500.25
371	474012.38	1305508.22
372	474013.03	1305509.48
373	474005.11	1305513.55
374	474004.57	1305512.51
375	473990.35	1305520.32
376	473971.67	1305530.48
377	473966.94	1305520.33
378	473954.30	1305485.55
379	473926.28	1305501.08
380	473906.46	1305510.90
381	473885.89	1305473.62
382	473876.27	1305453.95

383	473894.75	1305440.61
384	473912.87	1305429.04
385	474007.42	1305368.63
386	474011.49	1305366.03
387	474014.02	1305364.41
388	474053.72	1305339.17
389	474067.56	1305358.72
390	474111.88	1305330.18
391	474123.97	1305349.38
298	474156.44	1305327.48
Участок 4		
392	474436.28	1304980.91
393	474464.13	1304962.99
394	474472.73	1304969.98
395	474426.61	1304998.57
396	474375.58	1305033.02
397	474397.74	1305067.47
398	474391.55	1305071.77
399	474372.86	1305083.69
400	474367.94	1305087.08
401	474348.18	1305100.67
402	474344.00	1305103.28
403	474364.92	1305141.32
404	474364.96	1305141.37
405	474372.57	1305159.80
406	474408.76	1305136.20
407	474414.84	1305147.63
408	474421.45	1305165.25
409	474433.78	1305191.22
410	474441.87	1305187.12
411	474453.89	1305208.57
412	474459.51	1305218.60
413	474421.93	1305239.04
414	474416.77	1305242.00
415	474413.71	1305243.75
416	474389.95	1305257.37
417	474375.72	1305233.39
418	474356.34	1305244.81
419	474349.84	1305247.92
420	474348.84	1305245.12
421	474345.84	1305246.42
422	474343.18	1305246.42
423	474339.87	1305246.45
424	474326.24	1305253.84
425	474326.39	1305254.25
426	474317.37	1305259.46
427	474321.48	1305267.16
428	474316.36	1305270.29
429	474294.18	1305283.98

430	474294.18	1305285.18
431	474281.49	1305291.59
432	474288.41	1305307.36
433	474264.02	1305320.41
434	474256.47	1305308.72
435	474247.61	1305312.58
436	474238.92	1305316.74
437	474212.85	1305263.89
438	474227.83	1305254.11
439	474228.16	1305254.68
440	474248.71	1305241.21
441	474238.38	1305224.07
442	474208.02	1305176.72
443	474178.27	1305193.49
444	474189.50	1305214.81
445	474147.26	1305241.52
446	474141.96	1305229.60
447	474115.36	1305242.07
448	474126.73	1305267.14
449	474126.46	1305267.56
450	474135.67	1305286.89
388	474053.72	1305339.17
451	474032.05	1305304.46
452	474017.84	1305280.92
453	474016.76	1305279.14
454	474023.69	1305249.99
455	474025.17	1305244.35
456	474043.70	1305205.95
457	474050.40	1305189.33
458	474064.51	1305173.43
459	474076.20	1305168.17
460	474077.51	1305171.11
461	474081.92	1305168.56
462	474109.35	1305156.26
463	474105.64	1305147.92
464	474106.83	1305147.38
465	474125.11	1305139.21
466	474128.19	1305145.94
467	474134.54	1305159.85
468	474208.28	1305127.12
469	474204.30	1305117.68
470	474207.71	1305116.09
471	474280.06	1305082.49
472	474279.36	1305079.89
473	474286.42	1305076.64
474	474290.45	1305074.78
475	474360.93	1305029.41
476	474361.66	1305028.94
477	474372.25	1305022.12

478	474418.94	1304992.07
479	474422.31	1304989.91
480	474425.76	1304987.68
481	474429.50	1304985.28
482	474429.74	1304985.13
483	474432.27	1304983.50
392	474436.28	1304980.91
Участок 5		
484	475936.45	1304460.37
485	475937.97	1304461.34
486	475978.26	1304478.30
487	476005.79	1304489.94
488	476011.19	1304492.21
489	476022.69	1304504.41
490	476029.36	1304499.58
491	476041.70	1304517.31
492	476037.44	1304520.01
493	476044.70	1304527.70
494	476047.59	1304525.76
495	476073.36	1304509.03
496	476077.18	1304514.46
497	476084.84	1304525.32
498	476136.32	1304490.67
499	476147.22	1304499.96
500	476169.58	1304485.54
501	476173.70	1304491.02
502	476182.40	1304503.41
503	476198.36	1304494.16
504	476206.73	1304506.35
505	476223.65	1304530.57
506	476207.66	1304540.50
507	476221.78	1304561.07
508	476196.00	1304578.40
509	476197.14	1304580.32
510	476194.48	1304581.87
511	476189.53	1304573.96
512	476190.69	1304573.30
513	476176.57	1304553.52
514	476171.28	1304557.13
515	476169.32	1304554.38
516	476168.57	1304553.33
517	476152.79	1304564.15
518	476153.79	1304565.54
519	476149.29	1304568.35
520	476133.58	1304578.38
521	476137.52	1304584.09
522	476122.32	1304594.38
523	476092.24	1304614.61
524	476090.80	1304615.53

525	476086.04	1304618.22
526	476085.44	1304617.25
527	476071.60	1304626.50
528	476072.20	1304627.33
529	476066.16	1304631.24
530	476067.43	1304633.19
531	476040.99	1304652.55
532	476030.84	1304667.95
533	475992.35	1304611.54
534	475976.47	1304622.48
535	475915.20	1304664.80
536	475914.73	1304692.21
537	475879.40	1304664.44
538	475861.83	1304649.63
539	475856.22	1304644.92
540	475864.86	1304633.79
541	475870.46	1304627.45
542	475872.55	1304624.45
543	475878.04	1304610.05
544	475878.53	1304606.75
545	475878.93	1304604.74
546	475884.92	1304597.52
547	475855.30	1304573.87
548	475860.29	1304566.37
549	475862.29	1304567.76
550	475868.28	1304558.46
551	475866.48	1304556.86
552	475871.87	1304549.05
553	475846.25	1304530.68
554	475848.55	1304527.88
555	475836.74	1304518.79
556	475830.64	1304517.80
557	475827.24	1304519.00
558	475822.94	1304524.01
559	475784.19	1304566.96
560	475776.20	1304576.56
561	475731.26	1304537.61
562	475779.01	1304489.85
563	475793.95	1304501.59
564	475796.82	1304498.64
565	475825.14	1304469.66
566	475830.20	1304472.92
567	475836.79	1304477.49
568	475853.21	1304490.07
569	475861.51	1304497.76
570	475868.51	1304490.16
571	475875.71	1304496.65
572	475880.21	1304491.94
573	475903.13	1304510.82

574	475920.50	1304488.40
575	475921.70	1304489.40
576	475928.79	1304477.89
484	475936.45	1304460.37
Участок 6		
577	474627.51	1305001.16
578	474677.09	1305040.19
579	474677.66	1305039.44
580	474679.57	1305040.99
581	474679.02	1305041.71
582	474713.71	1305069.04
583	474714.74	1305067.72
584	474717.20	1305069.63
585	474718.36	1305068.21
586	474720.41	1305067.77
587	474721.88	1305069.02
588	474722.31	1305068.42
589	474723.16	1305068.31
590	474724.73	1305069.45
591	474724.85	1305070.40
592	474724.38	1305070.98
593	474725.87	1305072.11
594	474726.03	1305074.08
595	474723.53	1305077.22
596	474752.31	1305099.44
597	474759.11	1305104.82
598	474770.71	1305112.87
599	474769.89	1305113.33
600	474886.93	1305205.79
601	474882.11	1305209.44
602	474827.26	1305251.24
603	474820.53	1305240.90
604	474808.82	1305227.11
605	474799.41	1305221.38
606	474776.36	1305191.98
607	474768.37	1305195.74
608	474748.51	1305181.30
609	474746.56	1305177.88
610	474719.37	1305190.52
611	474712.43	1305164.39
612	474711.61	1305164.85
613	474704.50	1305150.21
614	474690.34	1305157.64
615	474674.32	1305142.68
616	474652.72	1305108.42
617	474646.39	1305112.19
618	474629.60	1305122.51
619	474613.57	1305096.43
620	474600.74	1305104.34

621	474608.32	1305119.19
622	474608.89	1305120.31
623	474608.90	1305120.33
624	474598.24	1305125.51
625	474582.51	1305133.16
626	474588.14	1305144.83
627	474589.50	1305147.65
628	474580.98	1305152.34
629	474578.00	1305153.98
630	474576.23	1305150.81
631	474564.54	1305157.18
632	474563.00	1305154.40
633	474540.80	1305167.15
634	474519.00	1305178.81
635	474515.74	1305171.64
636	474490.63	1305120.98
637	474488.80	1305116.46
638	474475.57	1305092.98
639	474516.61	1305065.95
640	474506.82	1305048.49
641	474509.64	1305046.65
642	474536.93	1305028.81
643	474582.98	1304998.69
644	474594.25	1304991.35
645	474616.20	1305000.67
646	474618.56	1304999.12
647	474618.63	1304999.17
648	474620.76	1305000.86
577	474627.51	1305001.16
Участок 7		
649	475326.15	1305038.81
650	475301.99	1305055.35
651	475287.60	1305065.24
652	475285.37	1305066.74
653	475224.88	1305108.16
654	475207.70	1305094.13
655	475147.82	1305045.24
656	475143.65	1305036.55
657	475142.31	1305033.75
658	475160.95	1305029.07
659	475164.23	1305023.00
660	475163.48	1305010.73
661	475164.32	1305008.85
662	475175.12	1305009.12
663	475175.38	1305009.61
664	475185.88	1305009.20
665	475185.97	1305007.70
666	475217.21	1304995.72
667	475218.87	1304995.08

668	475219.16	1304994.97
669	475235.02	1304981.42
670	475227.73	1304969.01
671	475231.43	1304966.25
672	475240.43	1304968.74
673	475239.23	1304969.59
674	475243.44	1304974.59
675	475248.13	1304970.93
676	475250.54	1304974.13
677	475257.53	1304968.57
678	475269.34	1304977.81
679	475268.74	1304979.11
680	475306.38	1305015.07
649	475326.15	1305038.81
Участок 8		
681	474671.61	1305168.20
682	474685.63	1305196.92
683	474680.55	1305199.42
684	474680.45	1305200.34
685	474668.03	1305207.45
686	474671.00	1305212.76
687	474669.61	1305213.54
688	474669.98	1305214.19
689	474659.54	1305219.86
690	474660.76	1305223.42
691	474659.82	1305223.76
692	474660.45	1305224.96
693	474658.79	1305225.67
694	474660.67	1305230.06
695	474663.57	1305229.09
696	474665.10	1305235.71
697	474675.61	1305231.86
698	474676.22	1305232.24
699	474683.05	1305255.45
700	474684.95	1305262.56
701	474660.57	1305272.28
702	474661.34	1305276.53
703	474665.29	1305290.69
704	474672.44	1305287.88
705	474673.51	1305290.75
706	474674.50	1305293.79
707	474675.05	1305295.50
708	474676.04	1305298.54
709	474669.83	1305300.59
710	474671.60	1305307.46
711	474676.83	1305328.47
712	474679.36	1305327.63
713	474681.36	1305333.60
714	474684.06	1305332.55

715	474691.58	1305344.06
716	474690.01	1305345.58
717	474686.94	1305341.85
718	474673.31	1305354.37
719	474671.36	1305356.16
720	474667.24	1305343.86
721	474663.29	1305331.94
722	474642.37	1305339.54
723	474639.14	1305331.40
724	474632.72	1305333.54
725	474628.49	1305322.86
726	474625.95	1305316.47
727	474624.75	1305316.90
728	474627.00	1305311.44
729	474621.51	1305299.31
730	474616.73	1305286.43
731	474624.25	1305283.87
732	474624.08	1305283.12
733	474617.55	1305259.32
734	474615.26	1305260.56
735	474613.72	1305255.03
736	474612.15	1305255.77
737	474592.91	1305264.88
738	474573.43	1305223.42
739	474590.36	1305213.90
740	474592.92	1305212.45
741	474605.83	1305205.18
681	474671.61	1305168.20
Участок 9		
742	474506.97	1305320.93
743	474513.85	1305336.04
744	474515.34	1305339.31
745	474515.74	1305339.13
746	474529.08	1305376.12
747	474529.09	1305376.13
748	474530.26	1305379.21
749	474503.88	1305389.33
750	474482.63	1305396.67
751	474483.38	1305399.34
752	474480.41	1305400.34
753	474479.40	1305397.77
754	474446.60	1305398.21
755	474443.19	1305386.21
756	474435.67	1305363.72
757	474431.13	1305354.04
758	474429.19	1305347.76
759	474468.41	1305332.15
760	474481.35	1305329.87
761	474493.07	1305325.14

762	474503.70	1305322.57
742	474506.97	1305320.93
Участок 10		
763	473916.26	1305628.09
764	473939.19	1305668.10
765	473943.18	1305675.06
766	473944.42	1305677.58
767	473945.36	1305679.49
768	473951.53	1305691.37
769	473914.68	1305709.02
770	473908.90	1305698.19
771	473906.31	1305693.72
772	473902.31	1305686.72
773	473880.08	1305647.83
763	473916.26	1305628.09
Участок 11		
774	475363.50	1306444.99
775	475341.45	1306431.59
776	475337.10	1306429.81
777	475320.12	1306418.74
778	475309.42	1306412.08
779	475242.26	1306370.14
780	475224.54	1306358.25
781	475204.61	1306347.24
782	475203.42	1306346.52
783	475185.10	1306335.35
784	475167.69	1306324.74
785	475155.22	1306317.13
786	475112.70	1306288.76
787	475189.64	1306183.05
788	475192.03	1306179.76
789	475222.61	1306137.67
790	475235.69	1306121.88
791	475249.68	1306141.27
792	475250.97	1306142.37
793	475266.48	1306155.21
794	475278.05	1306164.11
795	475235.54	1306205.78
796	475217.09	1306243.34
797	475218.20	1306269.23
798	475218.81	1306289.99
799	475221.61	1306292.17
800	475230.56	1306293.48
801	475247.82	1306297.47
802	475260.08	1306304.63
803	475262.35	1306301.51
804	475267.43	1306305.12
805	475265.85	1306307.84
806	475272.77	1306311.98

807	475272.01	1306313.52
808	475264.97	1306326.36
809	475314.41	1306360.40
810	475317.03	1306355.96
811	475321.52	1306358.71
812	475318.77	1306363.39
813	475325.03	1306367.71
814	475325.36	1306367.94
815	475337.34	1306348.94
816	475339.94	1306350.63
817	475349.07	1306339.31
818	475355.99	1306348.92
819	475360.00	1306348.89
820	475366.21	1306362.78
821	475365.74	1306363.32
822	475369.95	1306370.12
823	475379.72	1306365.96
824	475392.08	1306400.13
825	475387.64	1306407.48
774	475363.50	1306444.99
Участок 12		
826	476141.44	1305874.47
827	476186.18	1305960.51
828	476191.92	1305970.65
829	476193.56	1305973.56
830	476209.23	1305965.07
831	476222.94	1305956.64
832	476232.81	1305951.24
833	476232.53	1305950.76
834	476234.40	1305951.75
835	476242.97	1305948.06
836	476244.31	1305950.64
837	476252.49	1305951.09
838	476258.49	1305951.45
839	476263.41	1305951.72
840	476267.07	1305951.93
841	476279.43	1305952.65
842	476278.69	1305971.37
843	476290.50	1305971.37
844	476290.38	1305985.68
845	476289.81	1305993.39
846	476262.57	1305993.00
847	476261.85	1305993.03
848	476271.48	1306013.22
849	476308.29	1306018.11
850	476295.47	1306093.68
851	476277.47	1306091.25
852	476273.99	1306116.21
853	476283.86	1306136.10

854	476284.32	1306141.41
855	476284.34	1306156.80
856	476282.60	1306176.87
857	476282.31	1306180.20
858	476281.98	1306183.98
859	476281.08	1306198.89
860	476276.40	1306248.36
861	476271.74	1306302.27
862	476232.59	1306295.88
863	476210.32	1306292.13
864	476198.37	1306289.34
865	476155.93	1306283.07
866	476153.25	1306303.47
867	476145.60	1306302.15
868	476080.06	1306291.53
869	476058.48	1306286.85
870	476034.48	1306285.68
871	476027.30	1306289.01
872	476008.04	1306297.74
873	475970.25	1306315.02
874	475968.54	1306315.80
875	475965.42	1306317.21
876	475964.20	1306317.79
877	475960.04	1306309.82
878	475955.59	1306301.28
879	475939.10	1306269.56
880	475936.66	1306268.19
881	475931.67	1306258.60
882	475910.18	1306269.84
883	475887.47	1306281.42
884	475887.15	1306280.79
885	475877.48	1306285.62
886	475864.68	1306292.55
887	475854.86	1306274.37
888	475841.07	1306281.39
889	475849.38	1306295.16
890	475851.88	1306299.87
891	475809.21	1306324.65
892	475835.24	1306355.10
893	475835.25	1306355.10
894	475810.86	1306365.72
895	475778.79	1306380.21
896	475778.10	1306380.51
897	475772.76	1306382.91
898	475737.06	1306399.05
899	475736.61	1306399.23
900	475720.31	1306406.61
901	475700.64	1306415.16
902	475651.63	1306436.94

903	475637.18	1306401.00
904	475643.12	1306397.70
905	475639.50	1306391.61
906	475633.77	1306394.70
907	475629.30	1306385.67
908	475629.13	1306385.31
909	475626.18	1306386.90
910	475612.38	1306370.94
911	475604.67	1306367.55
912	475600.65	1306360.53
913	475594.35	1306347.00
914	475597.35	1306345.35
915	475599.60	1306344.24
916	475583.58	1306317.15
917	475579.83	1306319.43
918	475563.68	1306292.10
919	475562.64	1306292.67
920	475559.89	1306287.36
921	475551.96	1306267.20
922	475544.14	1306254.21
923	475539.12	1306238.31
924	475549.11	1306233.24
925	475545.59	1306225.29
926	475547.49	1306224.33
927	475543.67	1306219.02
928	475540.05	1306220.67
929	475536.94	1306214.10
930	475539.36	1306213.02
931	475487.49	1306107.18
932	475485.25	1306094.01
933	475485.30	1306093.98
934	475480.50	1306064.85
935	475477.18	1306044.84
936	475474.17	1306026.57
937	475473.43	1306022.13
938	475531.34	1306011.78
939	475544.42	1306009.41
940	475551.76	1306010.04
941	475556.84	1306032.21
942	475559.44	1306031.88
943	475562.19	1306043.58
944	475572.15	1306086.03
945	475575.96	1306096.62
946	475602.99	1306154.64
947	475619.93	1306147.02
948	475635.23	1306137.36
949	475668.30	1306120.38
950	475663.26	1306107.27
951	475664.91	1306106.79

952	475664.88	1306106.67
953	475659.36	1306091.37
954	475665.42	1306088.70
955	475659.03	1306072.32
956	475659.60	1306072.11
957	475680.92	1306064.64
958	475663.49	1306020.09
959	475662.74	1306016.85
960	475653.03	1305974.94
961	475651.51	1305953.70
962	475650.66	1305949.11
963	475674.90	1305936.66
964	475679.12	1305938.46
965	475705.20	1305949.62
966	475702.73	1305966.63
967	475747.44	1305976.59
968	475795.56	1305988.41
969	475796.09	1305989.25
970	475792.49	1306001.55
971	475773.80	1306014.39
972	475766.13	1306019.16
973	475751.43	1306016.01
974	475743.30	1306031.19
975	475743.42	1306040.91
976	475750.41	1306041.15
977	475759.02	1306038.36
978	475769.88	1306066.41
979	475776.30	1306064.31
980	475778.22	1306070.13
981	475783.23	1306068.33
982	475785.30	1306073.82
983	475791.23	1306071.78
984	475795.56	1306084.17
985	475801.23	1306082.19
986	475808.67	1306102.59
987	475805.13	1306103.85
988	475804.51	1306102.05
989	475784.93	1306109.22
990	475801.67	1306143.93
991	475805.73	1306142.49
992	475809.00	1306150.65
993	475840.92	1306193.40
994	475845.87	1306222.38
995	475908.81	1306193.64
996	475904.64	1306182.33
997	475921.50	1306177.89
998	475919.60	1306164.96
999	475956.00	1306158.99
1000	475971.62	1306159.41

1001	475961.01	1306113.03
1002	475973.13	1306082.22
1003	475981.34	1306072.95
1004	475998.45	1306088.25
1005	476014.98	1306103.40
1006	476016.09	1306107.90
1007	476032.02	1306105.29
1008	476073.90	1306094.52
1009	476076.63	1306093.83
1010	476084.25	1306091.88
1011	476084.26	1306091.91
1012	476084.37	1306092.27
1013	476118.30	1306213.29
1014	476124.81	1306212.87
1015	476124.23	1306216.17
1016	476135.46	1306230.12
1017	476144.61	1306238.70
1018	476153.93	1306240.65
1019	476162.93	1306242.24
1020	476180.97	1306243.08
1021	476190.27	1306239.51
1022	476216.25	1306220.25
1023	476217.43	1306208.97
1024	476217.87	1306204.71
1025	476222.40	1306205.04
1026	476221.69	1306202.88
1027	476229.09	1306203.51
1028	476230.74	1306207.11
1029	476234.16	1306207.35
1030	476241.94	1306204.14
1031	476242.02	1306198.83
1032	476241.11	1306198.83
1033	476239.89	1306195.86
1034	476244.92	1306194.42
1035	476241.51	1306172.34
1036	476236.50	1306156.02
1037	476232.82	1306157.34
1038	476224.53	1306138.65
1039	476220.87	1306130.43
1040	476221.39	1306128.39
1041	476226.90	1306125.87
1042	476225.16	1306121.94
1043	476219.52	1306124.37
1044	476216.01	1306117.32
1045	476207.64	1306121.01
1046	476203.68	1306113.75
1047	476189.28	1306079.37
1048	476188.57	1306079.67
1049	476183.81	1306071.33

1050	476165.22	1306059.48
1051	476084.52	1306092.21
1052	476078.04	1306078.44
1053	476078.40	1306078.29
1054	476054.76	1306027.02
1055	476052.80	1306022.76
1056	476044.59	1306005.96
1057	476040.18	1305987.15
1058	476039.52	1305986.73
1059	476038.62	1305983.16
1060	476034.42	1305962.46
1061	476027.50	1305944.49
1062	475999.51	1305943.56
1063	475998.12	1305943.47
1064	475996.98	1305942.15
1065	475995.59	1305943.41
1066	475992.51	1305943.32
1067	475934.70	1305941.37
1068	475936.45	1305900.27
1069	475958.76	1305900.84
1070	475959.05	1305897.66
1071	475966.35	1305898.23
1072	476051.40	1305902.01
1073	476059.56	1305902.34
1074	476079.15	1305903.21
1075	476098.23	1305912.51
1076	476098.50	1305903.87
1077	476108.06	1305904.20
1078	476114.28	1305902.10
1079	476118.76	1305900.60
1080	476118.69	1305880.86
1081	476141.44	1305874.47
1082	476210.30	1306271.34
1083	476201.62	1306270.20
1084	476204.12	1306255.53
1085	476212.83	1306257.00
826	476210.30	1306271.34
Участок 13		
1086	476047.34	1306440.25
1087	476070.81	1306444.03
1088	476103.74	1306448.78
1089	476100.78	1306470.37
1090	476096.28	1306510.57
1091	476124.68	1306514.18
1092	476124.23	1306516.81
1093	476122.62	1306525.78
1094	476134.63	1306527.48
1095	476135.77	1306520.52
1096	476162.58	1306524.22

1097	476162.61	1306524.23
1098	476162.24	1306527.37
1099	476179.03	1306529.80
1100	476178.09	1306535.00
1101	476184.42	1306535.89
1102	476178.00	1306574.51
1103	476176.73	1306581.57
1104	476176.59	1306582.37
1105	476165.83	1306580.85
1106	476163.36	1306580.07
1107	476162.96	1306581.27
1108	476154.56	1306579.72
1109	476151.49	1306579.26
1110	476139.78	1306576.87
1111	476119.40	1306572.95
1112	476117.46	1306583.29
1113	476115.80	1306592.07
1114	476115.02	1306598.19
1115	476111.38	1306597.69
1116	476108.02	1306597.30
1117	476104.27	1306596.78
1118	476100.32	1306596.31
1119	476096.78	1306595.87
1120	476096.28	1306595.82
1121	476092.92	1306595.43
1122	476083.93	1306594.33
1123	476081.94	1306594.18
1124	476075.95	1306593.53
1125	476073.93	1306593.08
1126	476070.97	1306614.46
1127	476063.73	1306613.23
1128	476061.95	1306624.60
1129	476060.35	1306634.84
1130	476062.55	1306635.24
1131	476061.26	1306643.24
1132	476064.56	1306645.23
1133	476062.92	1306653.24
1134	476053.98	1306652.04
1135	476051.19	1306673.05
1136	476050.40	1306678.55
1137	476081.50	1306741.25
1138	476082.55	1306740.75
1139	476084.20	1306744.01
1140	476085.01	1306744.17
1141	476091.32	1306757.65
1142	476089.62	1306758.34
1143	476080.21	1306763.37
1144	476080.22	1306763.38
1145	476079.59	1306763.72

1146	476111.88	1306830.35
1147	476114.17	1306835.19
1148	476118.39	1306843.77
1149	476127.49	1306862.56
1150	476119.81	1306865.69
1151	476093.81	1306877.17
1152	476084.84	1306856.87
1153	476078.16	1306854.49
1154	476049.20	1306847.51
1155	476048.74	1306851.21
1156	476029.64	1306847.35
1157	475987.33	1306839.60
1158	475962.76	1306834.65
1159	475957.41	1306817.50
1160	475944.20	1306824.57
1161	475956.47	1306850.75
1162	475960.15	1306848.82
1163	475977.38	1306856.06
1164	475973.68	1306871.96
1165	475969.51	1306886.01
1166	475938.52	1306879.37
1167	475908.72	1306814.57
1168	475900.14	1306795.88
1169	475864.78	1306718.87
1170	475862.16	1306713.06
1171	475840.48	1306665.50
1172	475827.05	1306635.09
1173	475797.74	1306572.64
1174	475821.07	1306561.56
1175	475835.12	1306594.41
1176	475841.82	1306594.11
1177	475850.02	1306590.95
1178	475851.81	1306590.29
1179	475862.10	1306590.96
1180	475879.00	1306586.64
1181	475909.59	1306579.40
1182	475909.17	1306577.67
1183	475907.80	1306572.08
1184	475929.17	1306568.64
1185	475959.46	1306555.30
1186	475965.65	1306581.92
1187	475966.49	1306581.84
1188	475980.39	1306574.93
1189	475980.78	1306574.87
1190	475984.09	1306574.32
1191	475982.78	1306566.12
1192	475985.67	1306563.72
1193	475981.75	1306542.22
1194	475982.32	1306542.08

1195	475986.35	1306541.12
1196	475986.33	1306540.96
1197	475985.72	1306535.95
1198	475985.69	1306535.69
1199	475985.34	1306532.82
1200	475987.69	1306532.92
1201	475976.68	1306508.54
1202	475971.40	1306496.85
1203	476045.57	1306465.15
1086	476047.34	1306440.25
1204	475930.36	1306587.85
1205	475929.52	1306605.58
1206	475925.85	1306634.55
1207	475896.15	1306630.32
1208	475893.75	1306629.98
1209	475897.52	1306604.42
1210	475897.58	1306600.31
1211	475899.30	1306600.30
1212	475908.01	1306600.31
1213	475907.37	1306588.05
1214	475907.70	1306590.73
1215	475909.15	1306590.65
1204	475930.36	1306587.85
Участок 14		
1216	476511.00	1306130.25
1217	476523.40	1306132.45
1218	476527.49	1306132.94
1219	476549.34	1306136.83
1220	476551.57	1306137.52
1221	476591.46	1306144.81
1222	476614.02	1306148.63
1223	476633.52	1306152.61
1224	476657.03	1306156.88
1225	476658.01	1306157.05
1226	476696.84	1306164.09
1227	476742.61	1306172.86
1228	476780.65	1306179.45
1229	476806.44	1306183.97
1230	476846.67	1306191.29
1231	476870.58	1306195.62
1232	476890.77	1306198.01
1233	476914.96	1306202.27
1234	476909.91	1306234.58
1235	476901.08	1306233.33
1236	476899.39	1306246.08
1237	476898.37	1306252.26
1238	476885.45	1306267.64
1239	476885.14	1306269.58

1240	476885.40	1306269.64
1241	476884.70	1306273.04
1242	476884.06	1306276.44
1243	476883.36	1306279.94
1244	476881.02	1306292.54
1245	476880.28	1306297.44
1246	476878.35	1306310.93
1247	476875.88	1306324.94
1248	476872.32	1306346.25
1249	476870.62	1306356.42
1250	476868.37	1306356.19
1251	476856.48	1306354.93
1252	476829.11	1306349.86
1253	476825.60	1306349.22
1254	476811.80	1306346.70
1255	476788.59	1306342.69
1256	476789.11	1306339.11
1257	476780.98	1306337.63
1258	476782.57	1306328.84
1259	476783.36	1306324.34
1260	476754.36	1306318.90
1261	476757.46	1306301.48
1262	476744.33	1306298.98
1263	476714.97	1306293.92
1264	476686.61	1306288.58
1265	476676.45	1306287.35
1266	476652.01	1306284.09
1267	476639.85	1306282.34
1268	476615.27	1306278.79
1269	476593.77	1306276.19
1270	476573.96	1306272.66
1271	476574.15	1306271.76
1272	476573.92	1306271.73
1273	476574.00	1306271.18
1274	476569.45	1306270.58
1275	476569.38	1306271.12
1276	476562.45	1306270.49
1277	476562.43	1306270.74
1278	476560.75	1306270.64
1279	476553.69	1306270.23
1280	476551.17	1306270.09
1281	476550.62	1306269.96
1282	476545.07	1306269.14
1283	476549.49	1306239.47
1284	476547.96	1306239.24
1285	476551.81	1306211.56
1286	476551.62	1306210.89
1287	476551.74	1306210.20
1288	476526.58	1306206.57

1289	476499.17	1306202.54
1290	476498.76	1306202.47
1291	476506.88	1306150.88
1216	476511.00	1306130.25
Участок 15		
1292	476654.66	1305091.29
1293	476645.82	1305150.60
1294	476639.96	1305184.11
1295	476630.23	1305244.62
1296	476562.64	1305235.31
1297	476560.10	1305249.08
1298	476559.41	1305253.81
1299	476559.88	1305253.87
1300	476558.57	1305263.82
1301	476562.49	1305264.27
1302	476568.01	1305264.98
1303	476566.54	1305277.61
1304	476561.89	1305277.05
1305	476557.39	1305300.70
1306	476549.53	1305334.81
1307	476542.02	1305333.12
1308	476537.49	1305359.14
1309	476534.67	1305375.32
1310	476541.29	1305376.45
1311	476537.50	1305397.74
1312	476550.70	1305401.31
1313	476548.61	1305409.71
1314	476545.87	1305424.46
1315	476523.92	1305418.29
1316	476518.49	1305436.84
1317	476523.54	1305439.44
1318	476521.56	1305448.42
1319	476527.95	1305449.93
1320	476522.46	1305470.72
1321	476520.63	1305481.19
1322	476528.46	1305482.78
1323	476526.28	1305492.42
1324	476521.72	1305513.74
1325	476521.45	1305514.54
1326	476520.83	1305516.34
1327	476518.63	1305516.24
1328	476517.73	1305520.04
1329	476516.04	1305533.44
1330	476523.22	1305534.23
1331	476541.75	1305536.32
1332	476534.59	1305579.32
1333	476518.13	1305576.52
1334	476506.59	1305574.55
1335	476500.43	1305607.36

1336	476507.23	1305608.65
1337	476511.44	1305609.25
1338	476532.22	1305612.23
1339	476528.59	1305644.77
1340	476527.52	1305655.32
1341	476409.64	1305642.73
1342	476412.45	1305630.86
1343	476412.92	1305628.95
1344	476417.64	1305609.82
1345	476419.56	1305602.06
1346	476429.99	1305559.79
1347	476450.53	1305476.57
1348	476455.64	1305455.01
1349	476456.56	1305446.13
1350	476458.90	1305436.85
1351	476466.44	1305400.47
1352	476467.34	1305397.70
1353	476471.48	1305381.77
1354	476472.79	1305376.91
1355	476480.34	1305348.81
1356	476487.39	1305319.66
1357	476488.67	1305314.35
1358	476505.03	1305246.76
1359	476506.32	1305242.13
1360	476510.26	1305229.00
1361	476522.36	1305180.44
1362	476529.23	1305152.73
1363	476537.20	1305117.68
1364	476541.05	1305101.76
1365	476543.02	1305093.00
1366	476547.19	1305076.42
1367	476567.85	1305081.69
1368	476592.56	1305087.46
1369	476592.36	1305087.66
1370	476600.46	1305089.45
1371	476608.24	1305071.15
1292	476654.66	1305091.29
Участок 16		
1372	475934.38	1305224.59
1373	475928.79	1305230.62
1374	475877.64	1305288.83
1375	475863.44	1305304.91
1376	475845.63	1305325.27
1377	475833.94	1305340.24
1378	475815.14	1305360.48
1379	475814.51	1305361.16
1380	475800.45	1305376.85
1381	475780.81	1305398.74
1382	475778.55	1305401.25

1383	475731.28	1305455.10
1384	475800.05	1305511.61
1385	475771.07	1305545.14
1386	475739.05	1305582.65
1387	475726.20	1305597.57
1388	475723.03	1305600.56
1389	475708.03	1305618.89
1390	475705.61	1305619.01
1391	475689.04	1305607.15
1392	475668.23	1305592.07
1393	475667.10	1305591.25
1394	475651.15	1305579.69
1395	475634.43	1305567.64
1396	475632.99	1305566.65
1397	475615.07	1305554.33
1398	475620.05	1305548.86
1399	475632.30	1305535.39
1400	475634.68	1305532.43
1401	475639.83	1305526.67
1402	475646.24	1305519.51
1403	475663.80	1305532.19
1404	475682.73	1305510.89
1405	475685.23	1305507.99
1406	475698.71	1305492.20
1407	475722.39	1305465.13
1408	475706.52	1305451.32
1409	475691.24	1305437.65
1410	475687.37	1305433.61
1411	475698.56	1305417.11
1412	475689.78	1305404.73
1413	475672.66	1305415.22
1414	475666.88	1305411.03
1415	475658.91	1305405.08
1416	475688.87	1305369.95
1417	475690.07	1305368.45
1418	475707.49	1305348.36
1419	475694.76	1305338.06
1420	475656.71	1305307.33
1421	475672.96	1305288.33
1422	475674.45	1305289.56
1423	475689.67	1305302.00
1424	475712.81	1305320.92
1425	475718.74	1305312.97
1426	475716.89	1305311.30
1427	475727.73	1305299.43
1428	475732.99	1305293.31
1429	475730.22	1305291.05
1430	475725.09	1305297.21
1431	475690.07	1305268.49

1432	475710.73	1305244.83
1433	475722.72	1305231.31
1434	475768.35	1305265.66
1435	475771.82	1305269.49
1436	475788.98	1305282.81
1437	475789.01	1305282.78
1438	475808.89	1305259.61
1439	475813.71	1305263.70
1440	475814.11	1305263.24
1441	475816.12	1305260.95
1442	475816.84	1305260.11
1443	475818.53	1305258.18
1444	475820.85	1305259.95
1445	475820.89	1305259.98
1446	475822.86	1305261.47
1447	475829.56	1305253.56
1448	475834.55	1305257.25
1449	475837.34	1305255.29
1450	475830.66	1305250.19
1451	475833.05	1305246.95
1452	475812.16	1305231.23
1453	475823.00	1305218.50
1454	475833.74	1305204.99
1455	475839.38	1305209.62
1456	475850.73	1305194.31
1457	475862.51	1305181.29
1458	475883.75	1305197.76
1459	475873.41	1305211.61
1460	475877.06	1305214.56
1461	475899.16	1305232.44
1462	475916.92	1305212.11
1372	475934.38	1305224.59
Участок 17		
1463	476371.74	1305256.90
1464	476365.86	1305275.16
1465	476351.65	1305320.16
1466	476351.55	1305321.35
1467	476336.02	1305370.50
1468	476334.05	1305376.37
1469	476330.51	1305387.16
1470	476310.55	1305450.37
1471	476305.48	1305467.39
1472	476290.47	1305516.64
1473	476283.65	1305538.52
1474	476271.25	1305576.33
1475	476269.40	1305583.89
1476	476269.10	1305583.78
1477	476237.19	1305572.55
1478	476242.45	1305557.49

1479	476236.64	1305553.77
1480	476208.95	1305533.58
1481	476179.46	1305511.75
1482	476168.51	1305527.24
1483	476153.71	1305516.35
1484	476148.47	1305512.49
1485	476139.75	1305505.91
1486	476150.84	1305490.60
1487	476145.32	1305486.45
1488	476166.52	1305457.03
1489	476162.01	1305453.84
1490	476143.15	1305440.50
1491	476176.84	1305394.12
1492	476186.98	1305380.42
1493	476198.37	1305365.06
1494	476227.74	1305324.16
1495	476258.50	1305281.09
1496	476261.30	1305277.17
1497	476274.28	1305259.06
1498	476274.56	1305258.67
1499	476274.61	1305258.60
1500	476278.45	1305253.25
1501	476297.26	1305226.98
1502	476308.69	1305212.12
1503	476340.24	1305234.53
1463	476371.74	1305256.90
Участок 18		
1504	476399.98	1305676.18
1505	476400.90	1305676.47
1506	476417.11	1305680.25
1507	476417.10	1305680.28
1508	476421.59	1305682.33
1509	476421.06	1305684.98
1510	476431.35	1305687.10
1511	476430.24	1305692.87
1512	476435.38	1305693.79
1513	476434.73	1305699.33
1514	476451.03	1305702.01
1515	476451.52	1305696.67
1516	476456.32	1305697.31
1517	476453.54	1305715.21
1518	476463.89	1305716.41
1519	476469.85	1305717.19
1520	476470.83	1305717.26
1521	476468.06	1305734.50
1522	476504.97	1305740.36
1523	476516.87	1305742.74
1524	476514.68	1305753.34
1525	476523.63	1305755.06

1526	476522.99	1305758.74
1527	476521.40	1305767.94
1528	476523.98	1305768.42
1529	476523.77	1305769.72
1530	476523.43	1305769.67
1531	476522.52	1305774.96
1532	476523.85	1305775.19
1533	476522.65	1305782.76
1534	476529.50	1305783.96
1535	476529.11	1305786.19
1536	476535.77	1305787.47
1537	476536.18	1305785.12
1538	476543.12	1305786.46
1539	476538.15	1305811.62
1540	476527.12	1305876.03
1541	476523.26	1305902.25
1542	476505.84	1305899.09
1543	476505.82	1305899.07
1544	476489.30	1305896.07
1545	476443.16	1305887.70
1546	476426.33	1305884.67
1547	476424.26	1305884.26
1548	476393.36	1305878.66
1549	476382.10	1305876.64
1550	476353.46	1305871.44
1551	476358.69	1305847.12
1552	476379.09	1305759.69
1553	476425.26	1305767.19
1554	476443.30	1305770.12
1555	476446.48	1305751.12
1556	476428.41	1305748.24
1557	476383.57	1305741.09
1504	476399.98	1305676.18
Участок 19		
1558	476858.58	1305292.37
1559	476878.83	1305295.85
1560	476902.78	1305298.42
1561	476958.07	1305305.48
1562	476976.90	1305307.79
1563	476977.60	1305308.44
1564	476976.10	1305325.69
1565	476975.42	1305333.34
1566	476978.62	1305334.24
1567	476976.75	1305348.06
1568	476974.99	1305361.04
1569	476974.66	1305363.54
1570	476970.66	1305363.55
1571	476965.90	1305399.65
1572	476965.52	1305402.81

1573	476988.76	1305411.63
1574	476984.58	1305444.70
1575	476986.55	1305444.84
1576	476988.69	1305445.57
1577	477000.05	1305446.42
1578	477014.79	1305448.44
1579	477013.92	1305454.66
1580	477041.70	1305458.33
1581	477041.76	1305457.77
1582	477042.95	1305452.57
1583	477046.75	1305452.96
1584	477048.94	1305441.86
1585	477065.59	1305444.58
1586	477083.91	1305447.55
1587	477100.70	1305460.50
1588	477109.28	1305461.75
1589	477108.49	1305467.91
1590	477139.50	1305473.45
1591	477151.70	1305472.86
1592	477162.65	1305466.24
1593	477177.04	1305467.92
1594	477170.83	1305518.33
1595	477141.53	1305514.72
1596	477094.60	1305508.93
1597	477080.74	1305505.62
1598	477077.12	1305504.75
1599	477034.15	1305490.54
1600	477027.96	1305488.50
1601	477027.71	1305488.42
1602	476978.78	1305472.25
1603	476964.67	1305460.70
1604	476964.26	1305460.36
1605	476911.27	1305417.02
1606	476866.18	1305380.06
1607	476847.51	1305376.31
1608	476851.39	1305346.91
1609	476852.76	1305336.53
1558	476858.58	1305292.37
Участок 20		
1610	476415.17	1306580.26
1611	476394.82	1306701.97
1612	476277.97	1306684.86
1613	476247.70	1306680.43
1614	476226.27	1306677.01
1615	476198.24	1306672.61
1616	476192.87	1306671.87
1617	476173.10	1306669.11
1618	476180.07	1306618.19
1619	476185.91	1306618.83

1620	476187.27	1306608.04
1621	476196.66	1306609.53
1622	476197.94	1306609.79
1623	476198.71	1306609.91
1624	476199.57	1306610.06
1625	476235.68	1306616.06
1626	476257.01	1306619.43
1627	476286.94	1306622.99
1628	476292.54	1306624.28
1629	476297.54	1306624.48
1630	476305.77	1306563.37
1631	476326.07	1306565.35
1632	476362.48	1306570.61
1633	476382.78	1306575.09
1610	476415.17	1306580.26
Участок 21		
1634	476050.75	1305823.80
1635	475878.14	1305807.61
1636	475879.56	1305788.37
1637	475879.83	1305784.67
1638	475857.16	1305779.42
1639	475847.41	1305777.17
1640	475837.01	1305774.89
1641	475824.41	1305770.00
1642	475799.58	1305760.82
1643	475795.41	1305759.09
1644	475775.00	1305750.63
1645	475759.94	1305744.14
1646	475766.30	1305722.53
1647	475751.27	1305710.33
1648	475764.87	1305693.26
1649	475775.50	1305680.03
1650	475785.53	1305687.86
1651	475821.54	1305709.10
1652	475841.95	1305721.18
1653	475914.46	1305727.40
1654	475911.86	1305730.74
1655	475925.09	1305740.87
1656	475934.82	1305728.36
1657	475944.38	1305735.13
1658	475944.57	1305735.25
1659	475951.27	1305740.02
1660	475947.41	1305745.28
1661	475962.35	1305747.84
1662	475967.65	1305751.58
1663	475977.98	1305750.51
1664	475988.59	1305752.32
1665	475998.09	1305740.40
1666	475997.43	1305739.98

1667	476000.33	1305735.92
1668	476001.87	1305734.31
1669	476049.80	1305768.25
1670	476057.36	1305772.16
1671	476055.12	1305783.50
1672	476052.27	1305801.15
1673	476051.09	1305800.90
1674	476050.45	1305804.80
1675	476051.55	1305805.01
1676	476049.65	1305814.46
1677	476051.34	1305814.88
1634	476050.75	1305823.80
Участок 22		
1678	476076.41	1306352.05
1679	476076.26	1306344.65
1680	476076.34	1306343.46
1681	476077.62	1306323.72
1682	476077.83	1306323.75
1683	476116.02	1306326.80
1684	476114.76	1306343.79
1685	476119.17	1306344.04
1686	476119.16	1306346.92
1687	476119.73	1306348.02
1688	476119.26	1306355.59
1678	476076.41	1306352.05
Участок 23		
1689	476292.33	1305199.89
1690	476281.11	1305215.53
1691	476264.42	1305238.55
1692	476245.46	1305264.34
1693	476243.11	1305267.58
1694	476214.10	1305307.68
1695	476210.37	1305312.94
1696	476182.05	1305352.81
1697	476156.23	1305332.54
1698	476128.60	1305313.17
1699	476115.69	1305302.49
1700	476128.55	1305284.60
1701	476128.25	1305284.38
1702	476133.44	1305277.13
1703	476139.70	1305268.39
1704	476160.91	1305238.78
1705	476187.48	1305201.70
1706	476194.31	1305192.14
1707	476208.18	1305201.18
1708	476229.70	1305215.46
1709	476234.39	1305208.05
1710	476239.18	1305203.35
1711	476242.29	1305205.05

1712	476247.68	1305197.64
1713	476240.47	1305193.05
1714	476244.37	1305187.44
1715	476255.37	1305171.46
1689	476292.33	1305199.89
Участок 24		
1716	476448.02	1306517.51
1717	476550.74	1306534.20
1718	476573.13	1306538.07
1719	476561.81	1306602.09
1720	476560.82	1306612.24
1721	476558.49	1306625.47
1722	476534.44	1306623.52
1723	476505.13	1306619.25
1724	476496.83	1306618.26
1725	476496.53	1306619.46
1726	476496.05	1306622.47
1727	476487.84	1306621.29
1728	476488.28	1306618.03
1729	476468.59	1306614.83
1730	476432.38	1306608.95
1731	476441.44	1306555.95
1716	476448.02	1306517.51
Участок 25		
1732	476313.26	1305989.10
1733	476319.37	1305955.42
1734	476323.43	1305933.20
1735	476342.24	1305934.91
1736	476362.59	1305938.71
1737	476364.28	1305928.61
1738	476366.08	1305928.91
1739	476366.77	1305926.11
1740	476368.75	1305926.57
1741	476383.99	1305930.02
1742	476405.38	1305934.86
1743	476433.43	1305935.19
1744	476433.47	1305934.96
1745	476433.56	1305934.42
1746	476436.99	1305935.02
1747	476487.19	1305943.77
1748	476483.67	1305969.98
1749	476466.84	1305968.15
1750	476466.35	1305969.02
1751	476465.04	1305976.08
1752	476464.98	1305976.45
1753	476464.37	1305979.73
1754	476463.74	1305983.13
1755	476463.06	1305986.79
1756	476471.03	1305988.06

1757	476471.22	1305988.10
1758	476470.98	1305989.24
1759	476468.03	1306005.21
1760	476465.59	1306019.01
1761	476465.07	1306018.91
1762	476464.51	1306021.99
1763	476464.01	1306024.82
1764	476449.89	1306022.21
1765	476439.64	1306019.98
1766	476439.42	1306021.63
1767	476435.36	1306021.01
1768	476434.52	1306020.86
1769	476434.53	1306020.76
1770	476433.35	1306020.56
1771	476432.63	1306019.28
1772	476432.17	1306017.63
1773	476432.81	1306009.52
1774	476428.10	1306008.98
1775	476427.26	1306009.10
1776	476427.23	1306009.26
1777	476426.99	1306010.61
1778	476420.55	1306009.30
1779	476371.26	1306000.61
1780	476365.53	1305999.66
1781	476339.20	1305994.28
1782	476332.01	1305992.81
1732	476313.26	1305989.10
Участок 26		
1783	476692.31	1305688.55
1784	476685.52	1305740.31
1785	476680.22	1305776.99
1786	476678.72	1305785.57
1787	476675.65	1305810.67
1788	476563.78	1305790.69
1789	476570.38	1305752.38
1790	476570.98	1305748.38
1791	476574.10	1305723.10
1792	476618.56	1305731.28
1793	476629.40	1305732.74
1794	476629.48	1305732.06
1795	476632.47	1305712.23
1796	476636.14	1305709.67
1797	476640.21	1305681.61
1783	476692.31	1305688.55
Участок 27		
1798	476377.34	1306125.14
1799	476410.80	1306130.96
1800	476414.91	1306131.83
1801	476410.55	1306155.55

1802	476421.74	1306157.48
1803	476421.21	1306160.30
1804	476424.87	1306160.93
1805	476423.11	1306171.40
1806	476422.82	1306173.39
1807	476435.92	1306175.57
1808	476436.12	1306174.49
1809	476446.45	1306176.12
1810	476441.09	1306211.52
1811	476436.22	1306210.64
1812	476415.28	1306206.85
1813	476414.54	1306213.85
1814	476405.00	1306212.31
1815	476398.45	1306276.96
1816	476397.86	1306280.89
1817	476399.35	1306281.11
1818	476399.15	1306282.62
1819	476401.37	1306283.02
1820	476400.63	1306287.17
1821	476398.58	1306286.80
1822	476398.55	1306287.03
1823	476398.08	1306289.99
1824	476395.19	1306306.38
1825	476397.19	1306306.78
1826	476396.62	1306309.84
1827	476394.28	1306322.55
1828	476394.14	1306323.34
1829	476343.09	1306314.38
1830	476345.04	1306302.88
1831	476345.36	1306301.42
1832	476345.57	1306299.74
1833	476345.61	1306299.49
1834	476348.90	1306273.69
1835	476350.04	1306260.32
1836	476352.71	1306231.42
1837	476353.61	1306231.42
1838	476354.34	1306225.18
1839	476354.90	1306225.23
1840	476373.70	1306227.15
1841	476373.77	1306226.55
1842	476374.67	1306217.36
1843	476375.65	1306213.88
1844	476380.69	1306214.29
1845	476382.07	1306203.24
1846	476383.83	1306203.44
1847	476387.19	1306166.88
1848	476377.33	1306165.71
1849	476373.58	1306165.26
1850	476373.73	1306162.60

1851	476374.36	1306144.40
1798	476377.34	1306125.14
Участок 28		
1852	476518.09	1304498.35
1853	476521.90	1304506.82
1854	476522.04	1304513.42
1855	476517.20	1304523.19
1856	476506.22	1304531.07
1857	476483.85	1304543.69
1858	476389.02	1304600.81
1859	476397.88	1304614.10
1860	476396.18	1304615.09
1861	476395.87	1304614.91
1862	476390.92	1304617.55
1863	476381.85	1304623.19
1864	476407.40	1304668.97
1865	476405.04	1304670.30
1866	476386.48	1304680.75
1867	476386.51	1304680.83
1868	476387.41	1304683.39
1869	476364.00	1304696.54
1870	476363.53	1304696.81
1871	476358.31	1304697.50
1872	476328.25	1304711.70
1873	476302.86	1304724.08
1874	476302.81	1304724.11
1875	476295.40	1304727.97
1876	476280.31	1304732.74
1877	476279.27	1304733.49
1878	476280.50	1304735.16
1879	476284.88	1304741.15
1880	476280.34	1304744.51
1881	476278.98	1304742.66
1882	476278.95	1304742.62
1883	476272.36	1304747.49
1884	476247.58	1304765.80
1885	476246.13	1304763.85
1886	476216.55	1304787.84
1887	476208.86	1304793.98
1888	476193.78	1304773.37
1889	476186.40	1304781.56
1890	476176.13	1304772.54
1891	476170.07	1304777.32
1892	476169.61	1304776.77
1893	476163.71	1304781.54
1894	476141.49	1304793.39
1895	476144.54	1304793.85
1896	476148.44	1304793.15
1897	476157.33	1304788.64

1898	476181.56	1304815.61
1899	476195.18	1304830.10
1900	476180.69	1304845.71
1901	476178.30	1304849.12
1902	476166.59	1304839.33
1903	476146.61	1304861.35
1904	476158.62	1304872.14
1905	476157.63	1304873.27
1906	476140.02	1304893.29
1907	476173.07	1304922.56
1908	476189.49	1304934.80
1909	476174.56	1304950.62
1910	476094.32	1305043.47
1911	476092.81	1305045.21
1912	476080.23	1305058.53
1913	476110.20	1305081.52
1914	476138.44	1305103.18
1915	476149.76	1305088.70
1916	476164.77	1305100.73
1917	476180.26	1305113.61
1918	476181.59	1305114.71
1919	476191.01	1305121.97
1920	476196.05	1305125.85
1921	476196.88	1305126.48
1922	476225.65	1305148.64
1923	476214.64	1305163.68
1924	476178.11	1305135.52
1925	476154.13	1305116.04
1926	476122.67	1305155.47
1927	476122.44	1305155.31
1928	476102.18	1305180.67
1929	476086.74	1305166.82
1930	476069.13	1305152.73
1931	476070.93	1305150.23
1932	476065.96	1305146.27
1933	476055.29	1305160.65
1934	476050.14	1305166.76
1935	476048.45	1305168.91
1936	476039.20	1305161.64
1937	476040.37	1305160.18
1938	476032.53	1305154.28
1939	476028.53	1305151.28
1940	476030.62	1305148.38
1941	476014.51	1305134.99
1942	475997.23	1305121.44
1943	476007.37	1305109.93
1944	476026.56	1305088.18
1945	476064.11	1305045.54
1946	475993.24	1304991.49

1947	475958.04	1304964.57
1948	475938.01	1304948.98
1949	475916.77	1304973.30
1950	475910.24	1304981.21
1951	475894.85	1304999.28
1952	475909.28	1305011.51
1953	475914.00	1305015.81
1954	475887.74	1305046.91
1955	475888.21	1305047.30
1956	475887.61	1305048.03
1957	475887.24	1305048.49
1958	475853.37	1305088.59
1959	475854.89	1305104.49
1960	475822.85	1305082.70
1961	475780.43	1305050.45
1962	475775.24	1305072.56
1963	475752.27	1305092.88
1964	475736.38	1305108.10
1965	475741.13	1305112.08
1966	475716.34	1305138.39
1967	475706.83	1305148.09
1968	475697.89	1305155.89
1969	475696.64	1305154.54
1970	475673.66	1305177.07
1971	475675.46	1305178.97
1972	475665.16	1305187.60
1973	475654.55	1305202.14
1974	475636.79	1305188.49
1975	475618.78	1305209.57
1976	475610.24	1305219.64
1977	475606.81	1305222.18
1978	475616.81	1305233.60
1979	475625.13	1305226.91
1980	475629.20	1305230.14
1981	475612.51	1305244.20
1982	475630.41	1305258.92
1983	475618.65	1305272.26
1984	475641.23	1305293.39
1985	475637.34	1305297.96
1986	475631.28	1305292.51
1987	475611.36	1305273.24
1988	475586.23	1305246.36
1989	475563.38	1305210.82
1990	475516.84	1305247.69
1991	475516.60	1305247.89
1992	475498.61	1305262.95
1993	475489.44	1305270.63
1994	475487.88	1305271.97
1995	475460.79	1305294.70

1996	475421.61	1305327.44
1997	475371.58	1305371.11
1998	475360.44	1305385.01
1999	475348.73	1305395.46
2000	475336.15	1305406.64
2001	475294.58	1305453.13
2002	475277.49	1305487.99
2003	475256.22	1305480.47
2004	475233.93	1305472.59
2005	475196.95	1305443.97
2006	475196.40	1305443.53
2007	475110.50	1305377.06
2008	475111.88	1305375.28
2009	475034.11	1305317.09
2010	475003.79	1305294.40
2011	474993.53	1305286.56
2012	474969.34	1305267.66
2013	474969.31	1305267.63
2014	474969.35	1305267.32
2015	475000.68	1305256.04
2016	475022.63	1305272.95
2017	475046.55	1305255.75
2018	475072.05	1305238.26
2019	475072.44	1305237.99
2020	475072.48	1305238.04
2021	475072.99	1305237.69
2022	475075.42	1305236.03
2023	475077.97	1305234.29
2024	475081.50	1305231.87
2025	475093.51	1305223.66
2026	475105.72	1305215.31
2027	475105.67	1305215.23
2028	475113.04	1305210.17
2029	475113.20	1305210.18
2030	475115.90	1305210.28
2031	475116.35	1305210.29
2032	475116.64	1305210.49
2033	475125.10	1305216.32
2034	475125.51	1305215.77
2035	475132.65	1305220.74
2036	475158.86	1305215.48
2037	475161.95	1305217.70
2038	475178.24	1305229.52
2039	475188.77	1305237.16
2040	475207.37	1305250.65
2041	475208.12	1305249.62
2042	475217.51	1305236.73
2043	475229.31	1305220.65
2044	475229.68	1305220.18

2045	475227.71	1305218.51
2046	475231.00	1305213.90
2047	475227.70	1305211.80
2048	475248.87	1305192.44
2049	475253.74	1305187.99
2050	475278.48	1305165.37
2051	475280.85	1305167.80
2052	475304.83	1305151.07
2053	475314.13	1305163.54
2054	475324.49	1305177.46
2055	475330.57	1305171.97
2056	475336.11	1305166.83
2057	475456.10	1305054.60
2058	475450.38	1305049.96
2059	475408.36	1305015.96
2060	475407.96	1305015.55
2061	475403.78	1305012.17
2062	475395.07	1305004.12
2063	475410.01	1304993.92
2064	475401.35	1304987.97
2065	475361.51	1304957.35
2066	475371.70	1304945.89
2067	475369.01	1304943.21
2068	475372.29	1304938.74
2069	475326.20	1304901.41
2070	475342.29	1304878.78
2071	475316.60	1304846.76
2072	475326.58	1304834.60
2073	475347.99	1304817.51
2074	475352.36	1304814.02
2075	475352.78	1304813.81
2076	475364.18	1304828.71
2077	475369.57	1304823.30
2078	475383.12	1304834.61
2079	475390.78	1304841.00
2080	475402.25	1304850.57
2081	475401.05	1304852.05
2082	475424.37	1304871.69
2083	475425.69	1304870.12
2084	475443.44	1304884.92
2085	475458.65	1304897.60
2086	475467.05	1304887.13
2087	475458.44	1304880.35
2088	475481.22	1304851.65
2089	475527.74	1304888.99
2090	475525.23	1304892.20
2091	475533.15	1304898.52
2092	475546.27	1304889.76
2093	475570.23	1304873.75

2094	475573.62	1304871.48
2095	475578.10	1304868.57
2096	475599.83	1304854.50
2097	475607.88	1304860.58
2098	475600.94	1304865.85
2099	475605.28	1304873.90
2100	475614.94	1304886.63
2101	475627.45	1304898.22
2102	475623.65	1304903.21
2103	475626.56	1304905.72
2104	475625.39	1304907.12
2105	475652.12	1304929.42
2106	475653.34	1304930.25
2107	475657.98	1304924.19
2108	475673.30	1304937.27
2109	475677.68	1304932.57
2110	475673.86	1304929.02
2111	475671.74	1304927.02
2112	475671.34	1304926.65
2113	475675.68	1304921.74
2114	475678.67	1304924.50
2115	475679.14	1304924.07
2116	475681.27	1304921.54
2117	475680.86	1304921.19
2118	475686.28	1304914.98
2119	475691.86	1304919.30
2120	475698.02	1304924.08
2121	475698.58	1304924.40
2122	475701.27	1304926.67
2123	475704.30	1304928.73
2124	475707.48	1304930.49
2125	475715.70	1304937.43
2126	475718.81	1304939.32
2127	475721.60	1304941.63
2128	475724.71	1304943.40
2129	475728.15	1304944.26
2130	475730.67	1304941.67
2131	475738.87	1304934.53
2132	475749.75	1304925.01
2133	475754.97	1304920.66
2134	475773.53	1304913.31
2135	475761.97	1304903.39
2136	475760.76	1304902.37
2137	475755.79	1304898.28
2138	475741.24	1304886.29
2139	475729.41	1304893.81
2140	475713.36	1304878.10
2141	475712.32	1304872.24
2142	475719.81	1304863.53

2143	475715.76	1304859.64
2144	475723.91	1304850.38
2145	475695.08	1304813.40
2146	475702.25	1304808.69
2147	475707.45	1304805.19
2148	475731.83	1304788.81
2149	475747.32	1304779.09
2150	475801.26	1304742.47
2151	475803.05	1304741.25
2152	475807.33	1304738.34
2153	475830.90	1304722.35
2154	475873.80	1304759.17
2155	475888.92	1304772.16
2156	475903.60	1304755.81
2157	475906.09	1304752.99
2158	475907.88	1304751.05
2159	475920.78	1304762.02
2160	475918.23	1304767.09
2161	475938.04	1304799.68
2162	475946.29	1304813.02
2163	475966.23	1304800.19
2164	475988.73	1304785.72
2165	476001.42	1304799.12
2166	476010.41	1304793.18
2167	476012.00	1304792.33
2168	476483.38	1304502.63
2169	476487.74	1304502.08
2170	476501.30	1304496.16
2171	476510.04	1304495.82
1852	476518.09	1304498.35
2172	475919.29	1304934.90
2173	475900.36	1304919.52
2174	475825.47	1304985.31
2175	475764.81	1305038.55
2176	475780.41	1305050.47
2177	475787.81	1305040.34
2178	475797.86	1305039.29
2179	475802.19	1305035.29
2180	475802.50	1305035.61
2181	475818.03	1305022.08
2182	475817.31	1305021.30
2183	475827.78	1305012.50
2184	475833.73	1305018.77
2185	475839.10	1305013.58
2186	475840.02	1305012.38
2187	475833.47	1305006.72
2188	475837.19	1305002.59
2189	475841.48	1305006.39

2190	475843.29	1305004.19
2191	475843.57	1305004.48
2192	475849.21	1304998.78
2193	475890.10	1304957.45
2194	475890.22	1304957.33
2195	475891.81	1304958.71
2196	475899.41	1304949.52
2197	475904.31	1304953.65
2172	475919.29	1304934.90
2198	475232.67	1305341.60
2199	475228.63	1305342.91
2200	475223.79	1305345.34
2201	475219.96	1305347.60
2202	475216.33	1305350.16
2203	475212.78	1305353.51
2204	475210.72	1305351.05
2205	475206.53	1305356.05
2206	475204.13	1305354.07
2207	475191.55	1305370.14
2208	475201.75	1305378.33
2209	475233.13	1305402.60
2210	475253.51	1305386.89
2211	475256.55	1305384.50
2212	475283.97	1305363.64
2213	475282.11	1305360.77
2214	475280.58	1305358.45
2215	475278.32	1305355.05
2216	475275.18	1305352.09
2217	475271.76	1305349.07
2218	475268.17	1305346.52
2219	475264.17	1305344.18
2220	475259.96	1305342.31
2221	475255.46	1305340.94
2222	475251.24	1305339.99
2223	475246.63	1305339.47
2224	475241.76	1305339.72
2225	475237.34	1305340.34
2198	475232.67	1305341.60
Участок 29		
2226	476671.65	1305925.44
2227	476661.97	1305983.97
2228	476657.92	1306007.22
2229	476653.39	1306034.84
2230	476651.41	1306051.59
2231	476631.49	1306046.35
2232	476586.02	1306039.22
2233	476573.59	1306037.15
2234	476557.32	1306033.81

2235	476527.04	1306028.02
2236	476535.23	1305977.62
2237	476545.50	1305905.71
2238	476545.73	1305904.30
2239	476565.14	1305907.50
2240	476576.93	1305909.45
2241	476652.23	1305921.92
2226	476671.65	1305925.44
Участок 30		
2242	476444.94	1306166.36
2243	476450.12	1306137.90
2244	476455.08	1306120.28
2245	476488.24	1306126.02
2246	476485.27	1306144.04
2247	476480.99	1306170.74
2248	476464.44	1306168.10
2249	476459.81	1306167.27
2250	476459.57	1306168.73
2242	476444.94	1306166.36
Участок 31		
2251	475968.65	1305234.02
2252	475978.41	1305242.10
2253	475978.90	1305241.50
2254	475986.99	1305247.55
2255	475987.13	1305247.36
2256	475994.61	1305253.91
2257	475996.68	1305255.61
2258	476001.28	1305259.41
2259	476005.45	1305262.72
2260	476009.01	1305265.61
2261	476009.21	1305265.38
2262	476009.59	1305265.71
2263	476005.44	1305270.82
2264	475977.72	1305304.98
2265	475970.09	1305299.24
2266	475973.68	1305294.24
2267	475945.76	1305270.07
2268	475954.03	1305260.65
2269	475963.59	1305249.74
2270	475963.94	1305249.35
2271	475959.53	1305245.05
2272	475965.23	1305238.16
2251	475968.65	1305234.02
Участок 32		
2273	476301.46	1305839.19
2274	476235.26	1305832.22
2275	476235.20	1305832.84
2276	476232.11	1305832.57
2277	476232.17	1305831.89

2278	476217.89	1305830.39
2279	476218.04	1305829.67
2280	476218.64	1305827.05
2281	476225.16	1305798.62
2282	476225.33	1305797.86
2283	476228.55	1305785.01
2284	476245.02	1305788.14
2285	476242.20	1305801.24
2286	476304.27	1305812.55
2273	476301.46	1305839.19
Участок 33		
2287	476473.44	1304984.74
2288	476484.65	1304992.53
2289	476518.79	1305016.36
2290	476518.81	1305016.38
2291	476521.90	1305019.03
2292	476522.68	1305019.64
2293	476522.67	1305019.70
2294	476522.56	1305019.61
2295	476517.80	1305038.74
2296	476512.20	1305036.85
2297	476512.12	1305037.11
2298	476509.09	1305046.46
2299	476506.82	1305053.46
2300	476505.68	1305053.02
2301	476498.02	1305050.07
2302	476494.72	1305054.37
2303	476490.65	1305064.07
2304	476466.51	1305080.98
2305	476459.26	1305076.12
2306	476449.36	1305088.92
2307	476438.88	1305098.33
2308	476424.59	1305088.35
2309	476423.85	1305089.27
2310	476417.93	1305083.57
2311	476417.36	1305083.01
2312	476407.84	1305075.96
2313	476424.81	1305052.86
2314	476450.93	1305017.22
2315	476469.95	1304989.60
2287	476473.44	1304984.74
Участок 34		
2316	475595.86	1306854.61
2317	475595.40	1306855.78
2318	475594.38	1306858.29
2319	475592.52	1306878.44
2320	475592.17	1306882.09
2321	475577.66	1306877.56
2322	475574.65	1306873.39

2323	475578.06	1306851.52
2324	475578.63	1306847.86
2316	475595.86	1306854.61

5. Координаты характерных точек границы зоны регулирования застройки и хозяйственной деятельности ЗРЗ (А)-4:

Обозначение характерных точек границ	Координаты, м Система координат МСК-16 Метод определения координат - аналитический метод Средняя квадратическая погрешность положения характерной точки - 0.1 м	
	Координата X	Координата Y
Участок 1		
1	473523.34	1305191.73
2	473512.59	1305197.40
3	473506.45	1305200.64
4	473449.67	1305232.30
5	473449.83	1305232.60
6	473445.81	1305234.48
7	473376.05	1305273.39
8	473362.84	1305250.14
9	473348.75	1305224.51
10	473337.14	1305222.11
11	473314.59	1305193.89
12	473310.74	1305195.40
13	473308.84	1305191.10
14	473289.39	1305199.68
15	473287.52	1305192.32
16	473282.83	1305158.21
17	473303.71	1305128.86
18	473306.51	1305127.80
19	473301.70	1305114.47
20	473296.16	1305105.69
21	473293.02	1305097.20
22	473282.86	1305069.72
23	473275.06	1305009.76
24	473265.20	1305009.24
25	473260.03	1305009.31
26	473252.23	1305009.42
27	473250.27	1305009.26
28	473245.75	1305012.60
29	473241.86	1305013.60
30	473241.54	1305007.39
31	473243.93	1304990.34
32	473246.41	1304984.13
33	473246.29	1304982.81
34	473243.86	1304956.28
35	473240.21	1304934.92
36	473238.87	1304904.55

37	473238.28	1304904.51
38	473236.72	1304885.63
39	473237.12	1304885.60
40	473236.73	1304882.68
41	473238.71	1304882.34
42	473238.22	1304871.69
43	473235.89	1304871.69
44	473235.51	1304864.82
45	473233.57	1304860.29
46	473233.66	1304848.19
47	473233.85	1304839.79
48	473233.34	1304832.29
49	473231.24	1304832.29
50	473231.04	1304828.99
51	473229.94	1304829.11
52	473229.57	1304824.37
53	473227.44	1304797.33
54	473230.54	1304783.34
55	473244.54	1304784.33
56	473292.53	1304776.27
57	473367.52	1304766.19
58	473401.51	1304761.16
59	473452.50	1304752.80
60	473458.51	1304757.29
61	473458.73	1304757.25
62	473470.57	1304760.51
63	473477.88	1304762.43
64	473492.94	1304759.13
65	473497.47	1304758.15
66	473489.77	1304760.92
67	473462.59	1304770.68
68	473463.82	1304773.29
69	473490.69	1304830.36
70	473493.30	1304835.84
71	473493.32	1304835.83
72	473493.94	1304836.97
73	473504.63	1304857.14
74	473514.26	1304875.54
75	473532.88	1304901.52
76	473513.50	1304904.03
77	473507.32	1304906.63
78	473505.70	1304903.90
79	473499.12	1304905.97
80	473499.07	1304905.85
81	473481.88	1304911.67
82	473471.22	1304915.65
83	473472.78	1304920.70
84	473450.65	1304929.22
85	473449.59	1304926.99

86	473446.76	1304927.42
87	473436.14	1304932.99
88	473424.67	1304938.23
89	473435.20	1304960.03
90	473444.62	1304977.81
91	473454.74	1304997.37
92	473465.24	1305017.66
93	473475.22	1305036.25
94	473486.84	1305058.95
95	473494.59	1305074.11
96	473503.87	1305091.14
97	473516.31	1305116.04
98	473525.75	1305133.43
99	473528.61	1305138.12
100	473538.72	1305155.98
101	473549.85	1305177.76
102	473538.77	1305183.60
103	473415.21	1304953.16
104	473414.01	1304951.09
105	473410.21	1304948.10
106	473406.98	1304947.12
107	473403.22	1304948.20
108	473399.68	1304950.75
109	473398.89	1304954.09
110	473399.85	1304960.06
111	473464.42	1305081.11
112	473522.24	1305189.82
113	473523.32	1305191.69
1	473523.34	1305191.73
Участок 2		
114	475334.29	1305998.35
115	475328.92	1306010.71
116	475274.04	1306076.15
117	475262.62	1306089.77
118	475235.69	1306121.88
119	475222.61	1306137.67
120	475192.03	1306179.76
121	475189.64	1306183.05
122	475112.70	1306288.76
123	475098.65	1306304.05
124	475068.29	1306340.96
125	475065.57	1306351.02
126	475060.97	1306356.04
127	475063.12	1306358.04
128	475060.85	1306360.52
129	475061.39	1306361.03
130	475040.67	1306384.01
131	475006.73	1306422.60
132	474995.78	1306435.12

133	474924.95	1306518.55
134	474877.51	1306574.55
135	474862.41	1306587.85
136	474886.75	1306607.27
137	474889.82	1306609.57
138	474891.88	1306611.11
139	474891.03	1306612.12
140	474850.43	1306661.07
141	474848.39	1306659.52
142	474781.54	1306740.05
143	474765.65	1306759.20
144	474747.19	1306781.44
145	474719.84	1306758.97
146	474808.68	1306652.36
147	474821.92	1306636.47
148	474827.84	1306629.36
149	474824.73	1306626.30
150	474803.89	1306609.41
151	474761.99	1306576.16
152	474731.15	1306611.01
153	474710.52	1306635.63
154	474655.13	1306701.67
155	474640.05	1306684.13
156	474648.90	1306673.28
157	474662.28	1306656.17
158	474662.29	1306656.18
159	474701.53	1306608.92
160	474708.68	1306600.26
161	474682.71	1306578.73
162	474672.88	1306570.58
163	474635.74	1306539.79
164	474606.33	1306515.41
165	474604.61	1306517.39
166	474602.10	1306520.32
167	474597.86	1306516.83
168	474596.41	1306515.30
169	474595.64	1306513.89
170	474595.57	1306512.31
171	474596.33	1306510.53
172	474578.12	1306495.29
173	474633.26	1306429.11
174	474649.01	1306410.11
175	474651.47	1306407.08
176	474652.67	1306408.13
177	474664.10	1306395.77
178	474668.16	1306399.12
179	474671.77	1306394.93
180	474671.35	1306394.59
181	474677.72	1306387.47

182	474677.98	1306387.72
183	474680.18	1306385.15
184	474695.36	1306367.51
185	474714.33	1306346.42
186	474734.13	1306324.20
187	474750.20	1306305.67
188	474778.16	1306275.25
189	474801.39	1306249.57
190	474820.31	1306226.60
191	474866.90	1306175.04
192	474884.25	1306155.84
193	474884.53	1306155.53
194	474897.76	1306139.92
195	474902.01	1306135.01
196	474903.53	1306133.13
197	474922.56	1306109.49
198	474947.85	1306078.16
199	474954.34	1306071.05
200	475056.31	1305954.84
201	474983.49	1305875.51
202	474972.98	1305857.04
203	474925.58	1305801.37
204	474925.55	1305787.43
205	474942.42	1305777.03
206	474939.84	1305772.23
207	474941.29	1305771.51
208	474942.74	1305770.77
209	474944.18	1305770.02
210	474945.61	1305769.26
211	474947.03	1305768.48
212	474948.45	1305767.70
213	474949.87	1305766.90
214	474951.26	1305766.09
215	474952.67	1305765.27
216	474954.06	1305764.43
217	474955.45	1305763.59
218	474956.83	1305762.73
219	474958.20	1305761.86
220	474959.56	1305760.98
221	474960.92	1305760.09
222	474962.27	1305759.19
223	474963.61	1305758.28
224	474964.94	1305757.35
225	474966.27	1305756.42
226	474967.58	1305755.47
227	474968.89	1305754.51
228	474970.19	1305753.55
229	474971.49	1305752.57
230	474972.77	1305751.58

231	474974.05	1305750.58
232	474975.32	1305749.56
233	474976.58	1305748.54
234	474977.83	1305747.51
235	474979.07	1305746.47
236	474984.18	1305744.55
237	474996.72	1305738.29
238	474989.72	1305716.94
239	474991.06	1305715.84
240	474992.38	1305714.72
241	474993.69	1305713.58
242	474994.98	1305712.42
243	474996.25	1305711.24
244	474997.51	1305710.05
245	474998.75	1305708.83
246	475092.02	1305618.13
247	475093.51	1305617.92
248	475162.51	1305551.94
249	475167.24	1305553.90
250	475183.51	1305537.83
251	475206.03	1305515.60
252	475206.41	1305515.21
253	475202.62	1305512.20
254	475209.25	1305503.89
255	475209.67	1305503.37
256	475213.86	1305506.64
257	475208.58	1305513.96
258	475233.19	1305532.81
259	475223.65	1305535.26
260	475164.31	1305592.32
261	475152.52	1305615.63
262	474953.56	1305806.47
263	475068.31	1305941.54
264	475082.01	1305957.31
265	475106.24	1305985.07
266	475131.26	1306013.72
267	475117.26	1306025.44
268	475107.73	1306034.13
269	475104.46	1306037.00
270	475084.92	1306056.51
271	475099.04	1306073.62
272	475114.65	1306086.28
273	475130.77	1306099.26
274	475149.88	1306113.99
275	475164.26	1306125.16
276	475188.24	1306101.84
277	475201.22	1306090.03
278	475207.55	1306084.04
279	475229.67	1306063.22

280	475231.13	1306061.85
281	475203.54	1306031.18
282	475227.13	1306008.09
283	475248.40	1306031.29
284	475248.89	1306031.83
285	475262.18	1306018.61
286	475260.95	1306017.37
287	475264.18	1306014.58
288	475268.51	1306010.43
289	475271.27	1306006.00
290	475280.56	1305997.49
291	475281.69	1305995.77
292	475282.90	1305994.66
114	475334.29	1305998.35
293	475096.90	1306196.85
294	475089.69	1306209.15
295	475065.48	1306250.21
296	475029.89	1306224.75
297	475061.03	1306185.91
298	475068.91	1306175.98
293	475096.90	1306196.85
Участок 3		
299	476228.65	1304987.56
300	476217.73	1305001.55
301	476208.43	1305013.47
302	476149.76	1305088.70
303	476138.44	1305103.18
304	476110.20	1305081.52
305	476080.23	1305058.53
306	476092.81	1305045.21
307	476094.32	1305043.47
308	476174.56	1304950.62
309	476184.10	1304957.10
310	476202.88	1304969.02
311	476205.03	1304970.38
312	476223.71	1304982.24
299	476228.65	1304987.56
Участок 4		
313	476525.38	1305089.29
314	476513.91	1305133.55
315	476499.42	1305141.76
316	476460.47	1305113.87
317	476456.94	1305111.35
318	476438.88	1305098.33
319	476449.36	1305088.92
320	476459.26	1305076.12
321	476466.51	1305080.98
322	476490.65	1305064.07
323	476488.94	1305068.18

324	476502.65	1305077.86
325	476508.28	1305080.43
326	476514.66	1305083.36
327	476513.66	1305087.50
313	476525.38	1305089.29
Участок 5		
328	475977.72	1305304.98
329	475970.78	1305313.50
330	475966.06	1305319.32
331	475966.05	1305319.31
332	475960.83	1305325.74
333	475946.56	1305342.38
334	475940.85	1305349.63
335	475932.06	1305359.47
336	475915.03	1305379.40
337	475902.69	1305393.42
338	475869.37	1305431.72
339	475869.52	1305431.84
340	475837.83	1305467.99
341	475800.05	1305511.61
342	475731.28	1305455.10
343	475778.55	1305401.25
344	475780.81	1305398.74
345	475800.45	1305376.85
346	475814.51	1305361.16
347	475815.14	1305360.48
348	475833.94	1305340.24
349	475845.63	1305325.27
350	475863.44	1305304.91
351	475877.64	1305288.83
352	475928.79	1305230.62
353	475934.38	1305224.59
354	475947.32	1305235.47
355	475952.43	1305239.76
356	475952.56	1305239.66
357	475959.53	1305245.05
358	475963.94	1305249.35
359	475963.59	1305249.74
360	475954.03	1305260.65
361	475945.76	1305270.07
362	475973.68	1305294.24
363	475970.09	1305299.24
328	475977.72	1305304.98
Участок 6		
364	475722.39	1305465.13
365	475698.71	1305492.20
366	475685.23	1305507.99
367	475682.73	1305510.89
368	475663.80	1305532.19

369	475646.24	1305519.51
370	475652.03	1305513.09
371	475635.67	1305497.52
372	475641.96	1305490.26
373	475640.60	1305489.06
374	475623.80	1305474.26
375	475618.40	1305467.74
376	475615.00	1305464.00
377	475612.65	1305465.71
378	475602.15	1305447.84
379	475595.34	1305437.65
380	475584.12	1305422.32
381	475572.61	1305406.58
382	475555.02	1305392.19
383	475559.33	1305387.26
384	475633.02	1305303.05
385	475632.95	1305302.98
386	475633.91	1305301.87
387	475637.34	1305297.96
388	475641.23	1305293.39
389	475656.71	1305307.33
390	475694.76	1305338.06
391	475707.49	1305348.36
392	475690.07	1305368.45
393	475688.87	1305369.95
394	475658.91	1305405.08
395	475666.88	1305411.03
396	475672.66	1305415.22
397	475689.78	1305404.73
398	475698.56	1305417.11
399	475687.37	1305433.61
400	475691.24	1305437.65
401	475706.52	1305451.32
364	475722.39	1305465.13
Участок 7		
402	475705.61	1305619.01
403	475692.46	1305635.54
404	475676.83	1305654.66
405	475659.30	1305676.08
406	475653.31	1305683.18
407	475629.99	1305709.13
408	475625.25	1305714.42
409	475602.57	1305693.27
410	475587.10	1305679.01
411	475585.84	1305658.66
412	475584.70	1305638.44
413	475583.75	1305623.06
414	475602.10	1305602.43
415	475608.42	1305595.34

416	475618.90	1305582.93
417	475632.99	1305566.65
418	475634.43	1305567.64
419	475651.15	1305579.69
420	475667.10	1305591.25
421	475668.23	1305592.07
422	475689.04	1305607.15
402	475705.61	1305619.01
Участок 8		
423	475966.27	1305189.33
424	475948.59	1305176.86
425	475935.18	1305166.73
426	475934.94	1305167.04
427	475934.12	1305168.05
428	475932.63	1305167.66
429	475931.29	1305166.67
430	475930.67	1305165.23
431	475931.22	1305164.44
432	475927.62	1305161.75
433	475927.13	1305162.41
434	475923.75	1305159.92
435	475923.22	1305160.64
436	475919.42	1305157.82
437	475920.87	1305155.88
438	475919.26	1305154.67
439	475917.85	1305156.56
440	475913.99	1305153.67
441	475915.42	1305151.76
442	475912.05	1305149.21
443	475910.42	1305148.01
444	475893.51	1305135.23
445	475854.89	1305104.49
446	475853.37	1305088.59
447	475887.24	1305048.49
448	475887.61	1305048.03
449	475888.21	1305047.30
450	475887.74	1305046.91
451	475914.00	1305015.81
452	475914.40	1305015.34
453	475929.17	1305028.14
454	475931.97	1305030.56
455	475934.28	1305032.56
456	475935.23	1305031.38
457	475942.83	1305021.60
458	475943.09	1305021.27
459	475943.29	1305021.42
460	475943.49	1305021.17
461	475950.29	1305026.77
462	475950.33	1305026.88

463	475951.94	1305031.42
464	475953.28	1305032.52
465	475958.30	1305036.47
466	475958.72	1305035.92
467	475958.90	1305036.06
468	476013.75	1305078.80
469	476014.25	1305078.17
470	476026.56	1305088.18
471	476007.37	1305109.93
472	475997.23	1305121.44
473	476014.51	1305134.99
423	475966.27	1305189.33
Участок 9		
474	475590.71	1304678.76
475	475574.40	1304666.28
476	475544.57	1304643.01
477	475518.35	1304623.04
478	475508.38	1304615.24
479	475488.35	1304599.52
480	475477.02	1304590.68
481	475430.81	1304554.62
482	475427.32	1304551.90
483	475427.01	1304551.66
484	475423.51	1304549.50
485	475422.78	1304548.82
486	475420.75	1304547.19
487	475413.62	1304541.45
488	475409.04	1304537.77
489	475403.58	1304533.38
490	475369.02	1304506.40
491	475351.41	1304493.02
492	475313.09	1304462.62
493	475278.19	1304434.89
494	475261.96	1304423.85
495	475262.28	1304422.28
496	475241.94	1304406.36
497	475258.71	1304398.62
498	475306.55	1304436.37
499	475392.51	1304404.38
500	475380.69	1304384.25
501	475363.07	1304391.27
502	475361.46	1304385.11
503	475465.75	1304346.99
504	475483.73	1304337.10
505	475498.62	1304357.13
506	475535.49	1304384.23
507	475535.46	1304384.33
508	475535.14	1304385.18
509	475573.74	1304393.72

510	475641.78	1304453.88
511	475671.30	1304423.41
512	475690.21	1304404.63
513	475691.32	1304403.58
514	475718.78	1304375.74
515	475719.80	1304374.63
516	475742.99	1304351.26
517	475781.93	1304347.17
518	475782.48	1304347.04
519	475785.75	1304351.00
520	475817.68	1304376.11
521	475856.16	1304348.44
522	475856.10	1304348.36
523	475867.46	1304339.96
524	475867.65	1304340.17
525	475869.14	1304339.17
526	475935.29	1304293.33
527	475953.32	1304319.66
528	475954.77	1304318.79
529	475959.27	1304325.19
530	475957.30	1304326.54
531	475981.65	1304360.78
532	475972.73	1304366.83
533	476003.26	1304389.98
534	475993.90	1304396.32
535	476040.61	1304462.58
536	476054.08	1304481.68
537	476073.36	1304509.03
538	476047.59	1304525.76
539	476044.70	1304527.70
540	476037.44	1304520.01
541	476041.70	1304517.31
542	476029.36	1304499.58
543	476022.69	1304504.41
544	476011.19	1304492.21
545	476005.79	1304489.94
546	475978.26	1304478.30
547	475937.97	1304461.34
548	475936.45	1304460.37
549	475928.79	1304477.89
550	475921.70	1304489.40
551	475920.50	1304488.40
552	475903.13	1304510.82
553	475880.21	1304491.94
554	475875.71	1304496.65
555	475868.51	1304490.16
556	475861.51	1304497.76
557	475853.21	1304490.07
558	475836.79	1304477.49

559	475830.20	1304472.92
560	475825.14	1304469.66
561	475796.82	1304498.64
562	475793.95	1304501.59
563	475779.01	1304489.85
564	475731.26	1304537.61
565	475717.57	1304551.42
566	475754.89	1304583.35
567	475763.44	1304590.68
568	475763.22	1304590.87
569	475753.44	1304599.72
570	475749.75	1304602.94
571	475745.82	1304606.41
572	475733.35	1304618.40
573	475721.06	1304629.32
574	475719.86	1304628.62
575	475694.61	1304652.34
576	475688.38	1304646.05
577	475687.13	1304647.15
578	475680.89	1304641.39
579	475675.06	1304647.45
580	475668.46	1304641.57
581	475659.50	1304633.10
582	475647.73	1304621.34
583	475622.68	1304646.51
584	475603.70	1304665.55
474	475590.71	1304678.76
585	475827.92	1304411.00
586	475824.55	1304414.42
587	475816.73	1304422.30
588	475816.65	1304422.39
589	475814.92	1304424.12
590	475812.43	1304426.77
591	475781.99	1304406.93
592	475784.97	1304402.85
593	475773.18	1304394.94
594	475766.85	1304392.99
595	475760.31	1304386.32
596	475758.63	1304384.66
597	475763.74	1304379.81
598	475776.64	1304379.13
599	475776.95	1304377.00
600	475780.98	1304377.63
601	475780.70	1304379.38
602	475782.42	1304380.52
603	475796.21	1304389.75
604	475798.43	1304391.24
605	475813.90	1304401.61
606	475816.59	1304403.41

607	475816.76	1304403.52
608	475817.62	1304404.09
609	475819.81	1304405.57
610	475820.68	1304406.15
611	475822.26	1304407.21
612	475823.96	1304408.35
613	475825.48	1304409.36
585	475827.92	1304411.00
614	475642.16	1304483.68
615	475522.32	1304602.40
616	475513.40	1304600.36
617	475500.21	1304591.10
618	475500.08	1304590.37
619	475541.40	1304550.41
620	475571.24	1304521.78
621	475622.47	1304474.80
622	475631.01	1304476.09
623	475639.94	1304481.09
614	475642.16	1304483.68
Участок 10		
624	477216.55	1305220.95
625	477238.81	1305250.68
626	477250.87	1305266.71
627	477250.90	1305269.74
628	477248.52	1305292.13
629	477243.27	1305341.55
630	477240.36	1305368.94
631	477239.13	1305380.49
632	477233.40	1305434.47
633	477232.31	1305444.72
634	477217.10	1305443.28
635	477179.09	1305439.42
636	477179.31	1305448.65
637	477177.04	1305467.92
638	477162.65	1305466.24
639	477151.70	1305472.86
640	477139.50	1305473.45
641	477108.49	1305467.91
642	477109.28	1305461.75
643	477100.70	1305460.50
644	477083.91	1305447.55
645	477065.59	1305444.58
646	477048.94	1305441.86
647	477046.75	1305452.96
648	477042.95	1305452.57
649	477041.76	1305457.77
650	477041.70	1305458.33
651	477013.92	1305454.66
652	477014.79	1305448.44

653	477000.05	1305446.42
654	476988.69	1305445.57
655	476986.55	1305444.84
656	476984.58	1305444.70
657	476988.76	1305411.63
658	476965.52	1305402.81
659	476965.90	1305399.65
660	476970.66	1305363.55
661	476974.66	1305363.54
662	476974.99	1305361.04
663	476976.75	1305348.06
664	476978.62	1305334.24
665	476975.42	1305333.34
666	476976.10	1305325.69
667	476977.60	1305308.44
668	477003.99	1305313.09
669	477004.10	1305313.11
670	477016.43	1305313.24
671	477099.31	1305324.51
672	477120.09	1305327.62
673	477116.10	1305307.69
674	477159.10	1305311.74
675	477170.14	1305309.71
676	477178.40	1305308.37
677	477171.08	1305279.97
678	477175.76	1305277.82
679	477170.65	1305260.94
680	477176.99	1305256.20
681	477207.03	1305233.74
624	477216.55	1305220.95
Участок 11		
682	477049.96	1305572.81
683	477052.51	1305579.48
684	477032.27	1305591.88
685	477032.43	1305601.71
686	477027.35	1305604.62
687	477040.86	1305627.62
688	477020.76	1305638.79
689	477017.05	1305640.85
690	476963.74	1305670.27
691	476975.70	1305690.71
692	476959.92	1305699.31
693	476959.59	1305699.49
694	476935.12	1305657.73
695	476906.80	1305674.02
696	476898.87	1305660.85
697	476917.77	1305649.85
698	476921.97	1305646.50
699	476940.40	1305635.94

700	476940.73	1305636.49
701	476952.73	1305629.60
702	476964.34	1305622.88
703	476976.59	1305615.59
704	476991.90	1305606.73
705	476986.20	1305595.25
706	476985.57	1305595.61
707	476977.37	1305581.96
708	476974.98	1305583.34
709	476974.58	1305582.48
710	476982.15	1305578.07
711	476981.69	1305576.92
712	477000.21	1305566.28
713	477012.42	1305589.23
714	477014.36	1305592.87
715	477014.66	1305593.46
716	477045.11	1305575.74
682	477049.96	1305572.81
Участок 12		
717	477439.34	1307401.87
718	477390.79	1307315.28
719	477388.74	1307316.50
720	477361.91	1307270.07
721	477355.08	1307258.26
722	477348.84	1307247.46
723	477350.61	1307246.42
724	477338.19	1307224.84
725	477322.26	1307197.66
726	477320.64	1307198.57
727	477294.58	1307153.57
728	477284.93	1307136.91
729	477317.31	1307119.47
730	477316.77	1307118.16
731	477322.37	1307115.26
732	477379.94	1307083.96
733	477530.12	1307336.25
734	477521.07	1307344.22
735	477508.07	1307354.95
736	477502.14	1307359.15
737	477497.14	1307362.66
738	477486.55	1307371.58
739	477477.26	1307378.39
740	477467.76	1307384.50
741	477458.17	1307390.91
742	477449.18	1307396.32
717	477439.34	1307401.87

6. Координаты характерных точек границы зоны регулирования застройки и хозяйственной деятельности ЗРЗ (А)-5:

Обозначение характерных точек границ	Координаты, м Система координат МСК-16 Метод определения координат - аналитический метод Средняя квадратическая погрешность положения характерной точки - 0.1 м	
	Координата X	Координата Y
Участок 1		
1	473545.69	1304905.01
2	473553.09	1304910.52
3	473555.47	1304908.39
4	473565.08	1304917.68
5	473564.16	1304918.66
6	473564.55	1304919.05
7	473565.00	1304919.39
8	473570.34	1304924.32
9	473570.81	1304923.95
10	473579.90	1304931.96
11	473579.47	1304932.76
12	473584.94	1304937.84
13	473586.39	1304936.12
14	473590.26	1304939.30
15	473591.89	1304940.76
16	473590.30	1304942.79
17	473599.16	1304950.99
18	473615.93	1304964.82
19	473619.21	1304971.31
20	473618.54	1304971.72
21	473622.48	1304979.11
22	473622.57	1304979.08
23	473623.78	1304981.55
24	473659.99	1305050.28
25	473701.07	1305128.17
26	473704.14	1305134.10
27	473713.83	1305152.46
28	473715.62	1305155.68
29	473718.25	1305154.36
30	473731.58	1305179.71
31	473735.21	1305192.15
32	473753.37	1305226.00
33	473756.58	1305231.97
34	473783.91	1305282.62
35	473800.45	1305313.97
36	473843.10	1305392.56
37	473876.27	1305453.95
38	473885.89	1305473.62
39	473906.46	1305510.90
40	473926.28	1305501.08

41	473954.30	1305485.55
42	473966.94	1305520.33
43	473971.67	1305530.48
44	473990.35	1305520.32
45	474004.57	1305512.51
46	474005.11	1305513.55
47	474013.03	1305509.48
48	474012.38	1305508.22
49	474026.87	1305500.25
50	474033.27	1305520.09
51	474035.96	1305525.10
52	474040.66	1305533.74
53	474051.86	1305554.35
54	474049.48	1305555.73
55	474054.25	1305566.22
56	474057.36	1305564.47
57	474062.00	1305573.03
58	474061.79	1305573.85
59	474068.56	1305583.49
60	474069.10	1305584.26
61	474067.98	1305584.36
62	474068.54	1305586.15
63	474071.80	1305596.69
64	474078.85	1305611.02
65	474085.31	1305632.23
66	474071.06	1305634.12
67	473951.53	1305691.37
68	473945.36	1305679.49
69	473944.42	1305677.58
70	473943.18	1305675.06
71	473939.19	1305668.10
72	473916.26	1305628.09
73	473880.08	1305647.83
74	473902.31	1305686.72
75	473906.31	1305693.72
76	473908.90	1305698.19
77	473914.68	1305709.02
78	473860.96	1305734.75
79	473756.85	1305800.56
80	473466.78	1305934.18
81	473427.13	1305964.92
82	473404.96	1305947.13
83	473401.10	1305949.41
84	473400.79	1305948.90
85	473399.91	1305947.46
86	473399.06	1305947.98
87	473385.78	1305956.03
88	473386.02	1305956.43
89	473384.76	1305956.17

90	473381.72	1305955.62
91	473380.71	1305954.07
92	473378.57	1305950.57
93	473376.74	1305947.67
94	473374.75	1305944.09
95	473372.92	1305940.21
96	473370.84	1305936.73
97	473368.17	1305932.55
98	473366.58	1305930.06
99	473365.24	1305927.01
100	473364.27	1305923.76
101	473363.76	1305920.72
102	473363.31	1305917.16
103	473362.90	1305914.08
104	473362.97	1305910.60
105	473363.13	1305908.45
106	473364.28	1305904.36
107	473365.47	1305901.73
108	473368.03	1305896.35
109	473374.01	1305884.87
110	473382.42	1305880.12
111	473400.02	1305869.91
112	473401.69	1305873.11
113	473412.01	1305867.28
114	473398.79	1305844.96
115	473401.44	1305845.24
116	473401.81	1305845.85
117	473402.64	1305845.38
118	473405.20	1305845.65
119	473480.42	1305803.18
120	473495.91	1305794.44
121	473552.31	1305762.59
122	473569.97	1305751.49
123	473570.31	1305751.28
124	473603.71	1305732.83
125	473603.82	1305733.03
126	473623.61	1305722.20
127	473623.88	1305722.68
128	473644.79	1305710.61
129	473644.55	1305710.25
130	473680.81	1305690.22
131	473681.43	1305689.89
132	473715.66	1305670.93
133	473714.60	1305669.11
134	473776.07	1305635.64
135	473746.51	1305587.62
136	473732.89	1305564.19
137	473722.38	1305548.50
138	473721.34	1305546.70

139	473736.75	1305536.89
140	473746.35	1305530.78
141	473692.16	1305435.80
142	473644.46	1305352.19
143	473601.63	1305274.95
144	473596.91	1305266.44
145	473596.81	1305264.83
146	473589.04	1305249.95
147	473583.82	1305240.35
148	473572.03	1305218.63
149	473572.96	1305218.08
150	473572.91	1305218.01
151	473566.49	1305207.67
152	473567.03	1305205.94
153	473564.69	1305200.74
154	473564.20	1305200.74
155	473561.16	1305195.05
156	473560.37	1305195.29
157	473558.16	1305191.40
158	473556.86	1305188.61
159	473557.25	1305188.42
160	473556.61	1305187.15
161	473556.11	1305187.41
162	473555.91	1305187.01
163	473554.03	1305183.14
164	473554.35	1305182.97
165	473551.09	1305177.10
166	473549.85	1305177.76
167	473538.72	1305155.98
168	473528.61	1305138.12
169	473525.75	1305133.43
170	473516.31	1305116.04
171	473503.87	1305091.14
172	473494.59	1305074.11
173	473486.84	1305058.95
174	473475.22	1305036.25
175	473465.24	1305017.66
176	473454.74	1304997.37
177	473444.62	1304977.81
178	473435.20	1304960.03
179	473424.67	1304938.23
180	473436.14	1304932.99
181	473446.76	1304927.42
182	473449.59	1304926.99
183	473450.65	1304929.22
184	473472.78	1304920.70
185	473471.22	1304915.65
186	473481.88	1304911.67
187	473499.07	1304905.85

188	473499.12	1304905.97
189	473505.70	1304903.90
190	473507.32	1304906.63
191	473513.50	1304904.03
192	473532.88	1304901.52
1	473545.69	1304905.01
Участок 2		
193	473230.54	1304783.34
194	473227.44	1304797.33
195	473229.57	1304824.37
196	473229.94	1304829.11
197	473231.04	1304828.99
198	473231.24	1304832.29
199	473233.34	1304832.29
200	473233.85	1304839.79
201	473233.66	1304848.19
202	473233.57	1304860.29
203	473235.51	1304864.82
204	473235.89	1304871.69
205	473238.22	1304871.69
206	473238.71	1304882.34
207	473236.73	1304882.68
208	473237.12	1304885.60
209	473236.72	1304885.63
210	473238.28	1304904.51
211	473238.87	1304904.55
212	473240.21	1304934.92
213	473243.86	1304956.28
214	473246.29	1304982.81
215	473246.41	1304984.13
216	473243.93	1304990.34
217	473241.54	1305007.39
218	473241.86	1305013.60
219	473218.30	1305019.69
220	473167.56	1305041.60
221	473120.02	1305060.25
222	473119.35	1305070.58
223	473055.87	1305091.58
224	473046.22	1305094.84
225	473043.75	1305073.51
226	473032.35	1304980.86
227	473030.73	1304979.06
228	473024.28	1304937.40
229	473021.48	1304916.07
230	473018.36	1304892.37
231	473039.70	1304888.05
232	473039.60	1304884.40
233	473037.38	1304867.80
234	473035.12	1304848.89

235	473035.14	1304845.06
236	473064.59	1304832.52
237	473117.57	1304813.47
193	473230.54	1304783.34
Участок 3		
238	473458.73	1304757.25
239	473591.09	1304731.53
240	473591.33	1304731.49
241	473593.38	1304734.47
242	473605.74	1304759.62
243	473608.44	1304765.35
244	473613.17	1304774.65
245	473584.91	1304810.32
246	473579.26	1304817.22
247	473578.97	1304817.58
248	473583.42	1304825.44
249	473580.08	1304827.46
250	473573.86	1304831.52
251	473577.90	1304838.49
252	473546.64	1304862.01
253	473514.26	1304875.54
254	473504.63	1304857.14
255	473493.94	1304836.97
256	473493.32	1304835.83
257	473493.30	1304835.84
258	473490.69	1304830.36
259	473463.82	1304773.29
260	473462.59	1304770.68
261	473489.77	1304760.92
262	473497.47	1304758.15
263	473492.94	1304759.13
264	473477.88	1304762.43
265	473470.57	1304760.51
238	473458.73	1304757.25
Участок 4		
266	476298.09	1304595.36
267	476267.34	1304615.52
268	476231.52	1304637.89
269	476170.60	1304675.15
270	476110.58	1304711.80
271	476090.46	1304724.10
272	476075.18	1304732.95
273	476070.27	1304735.93
274	476067.38	1304737.71
275	476055.73	1304744.84
276	476006.51	1304775.01
277	475979.03	1304750.21
278	475978.87	1304750.06
279	475972.92	1304744.70

280	475970.64	1304742.64
281	475914.73	1304692.21
282	475915.20	1304664.80
283	475976.47	1304622.48
284	475992.35	1304611.54
285	476030.84	1304667.95
286	476040.99	1304652.55
287	476067.43	1304633.19
288	476066.16	1304631.24
289	476072.20	1304627.33
290	476071.60	1304626.50
291	476085.44	1304617.25
292	476086.04	1304618.22
293	476090.80	1304615.53
294	476092.24	1304614.61
295	476122.32	1304594.38
296	476137.52	1304584.09
297	476133.58	1304578.38
298	476149.29	1304568.35
299	476153.79	1304565.54
300	476152.79	1304564.15
301	476168.57	1304553.33
302	476169.32	1304554.38
303	476171.28	1304557.13
304	476176.57	1304553.52
305	476190.69	1304573.30
306	476189.53	1304573.96
307	476194.48	1304581.87
308	476197.14	1304580.32
309	476196.00	1304578.40
310	476221.78	1304561.07
311	476207.66	1304540.50
312	476223.65	1304530.57
313	476237.08	1304522.24
314	476250.96	1304543.04
315	476255.77	1304548.83
316	476259.45	1304545.83
317	476271.27	1304550.42
266	476298.09	1304595.36
Участок 5		
318	474713.09	1304910.68
319	474730.95	1304926.51
320	474753.96	1304943.02
321	474771.72	1304955.99
322	474870.29	1305028.86
323	474890.82	1305045.32
324	474908.00	1305058.42
325	474952.08	1305091.99
326	474957.52	1305095.89

327	474941.44	1305118.92
328	474938.66	1305122.90
329	474982.11	1305153.25
330	474982.96	1305152.04
331	475000.65	1305165.50
332	475022.44	1305181.97
333	475014.17	1305190.86
334	475013.68	1305191.39
335	475014.02	1305191.73
336	475016.05	1305193.76
337	475014.05	1305195.18
338	475036.77	1305211.88
339	475019.32	1305235.68
340	475000.68	1305256.04
341	474969.35	1305267.32
342	474966.36	1305265.20
343	474958.96	1305259.06
344	474951.96	1305253.26
345	474921.89	1305228.34
346	474921.68	1305228.17
347	474907.00	1305216.01
348	474886.93	1305205.79
349	474769.89	1305113.33
350	474770.71	1305112.87
351	474759.11	1305104.82
352	474752.31	1305099.44
353	474723.53	1305077.22
354	474726.03	1305074.08
355	474725.87	1305072.11
356	474724.38	1305070.98
357	474724.85	1305070.40
358	474724.73	1305069.45
359	474723.16	1305068.31
360	474722.31	1305068.42
361	474721.88	1305069.02
362	474720.41	1305067.77
363	474718.36	1305068.21
364	474717.20	1305069.63
365	474714.74	1305067.72
366	474713.71	1305069.04
367	474679.02	1305041.71
368	474679.57	1305040.99
369	474677.66	1305039.44
370	474677.09	1305040.19
371	474627.51	1305001.16
372	474620.76	1305000.86
373	474618.63	1304999.17
374	474618.56	1304999.12
375	474616.20	1305000.67

376	474594.25	1304991.35
377	474645.39	1304955.72
378	474652.72	1304952.79
379	474651.17	1304948.50
380	474652.97	1304949.91
318	474713.09	1304910.68
Участок 6		
381	475277.49	1305487.99
382	475294.58	1305453.13
383	475336.15	1305406.64
384	475348.73	1305395.46
385	475360.44	1305385.01
386	475371.58	1305371.11
387	475421.61	1305327.44
388	475460.79	1305294.70
389	475487.88	1305271.97
390	475489.44	1305270.63
391	475498.61	1305262.95
392	475516.60	1305247.89
393	475516.84	1305247.69
394	475563.38	1305210.82
395	475586.23	1305246.36
396	475611.36	1305273.24
397	475631.28	1305292.51
398	475637.34	1305297.96
399	475633.91	1305301.87
400	475632.95	1305302.98
401	475633.02	1305303.05
402	475559.33	1305387.26
403	475555.02	1305392.19
404	475572.61	1305406.58
405	475584.12	1305422.32
406	475595.34	1305437.65
407	475602.15	1305447.84
408	475612.65	1305465.71
409	475615.00	1305464.00
410	475618.40	1305467.74
411	475623.80	1305474.26
412	475640.60	1305489.06
413	475641.96	1305490.26
414	475635.67	1305497.52
415	475652.03	1305513.09
416	475646.24	1305519.51
417	475639.83	1305526.67
418	475634.68	1305532.43
419	475632.30	1305535.39
420	475620.05	1305548.86
421	475615.07	1305554.33
422	475632.99	1305566.65

423	475618.90	1305582.93
424	475608.42	1305595.34
425	475602.10	1305602.43
426	475583.75	1305623.06
427	475566.47	1305609.62
428	475547.92	1305612.37
429	475509.75	1305618.06
430	475437.39	1305563.54
431	475407.42	1305600.26
432	475449.24	1305632.18
433	475453.50	1305626.65
434	475488.98	1305654.62
435	475489.02	1305691.37
436	475500.58	1305718.27
437	475545.43	1305712.30
438	475552.28	1305718.44
439	475556.55	1305717.79
440	475567.25	1305728.76
441	475565.44	1305730.27
442	475577.23	1305740.86
443	475581.78	1305745.37
444	475584.39	1305750.36
445	475580.50	1305763.27
446	475560.02	1305784.39
447	475553.83	1305788.10
448	475543.64	1305793.71
449	475493.96	1305821.06
450	475489.34	1305823.58
451	475468.90	1305839.95
452	475456.80	1305854.16
453	475445.66	1305867.25
454	475433.29	1305881.73
455	475401.33	1305919.89
456	475423.15	1305938.13
457	475428.69	1305931.62
458	475445.44	1305911.39
459	475486.87	1305862.63
460	475506.23	1305868.08
461	475516.57	1305871.33
462	475513.01	1305898.96
463	475513.70	1305914.52
464	475514.85	1305926.95
465	475517.68	1305941.70
466	475524.21	1305975.45
467	475527.59	1305993.51
468	475531.33	1306011.78
469	475473.43	1306022.13
470	475474.17	1306026.57
471	475477.18	1306044.85

472	475480.49	1306064.85
473	475485.30	1306093.98
474	475485.25	1306094.00
475	475487.49	1306107.18
476	475539.35	1306213.01
477	475536.94	1306214.11
478	475540.05	1306220.67
479	475543.66	1306219.01
480	475547.49	1306224.34
481	475545.58	1306225.28
482	475549.10	1306233.23
483	475539.12	1306238.31
484	475544.14	1306254.20
485	475551.95	1306267.20
486	475559.89	1306287.35
487	475562.63	1306292.66
488	475563.67	1306292.10
489	475579.83	1306319.42
490	475583.58	1306317.14
491	475599.59	1306344.23
492	475597.34	1306345.35
493	475594.34	1306347.00
494	475600.65	1306360.54
495	475604.66	1306367.54
496	475612.38	1306370.94
497	475626.18	1306386.91
498	475629.13	1306385.31
499	475629.30	1306385.66
500	475633.77	1306394.71
501	475639.49	1306391.62
502	475643.11	1306397.70
503	475637.17	1306401.00
504	475651.63	1306436.94
505	475700.63	1306415.15
506	475708.68	1306433.82
507	475739.09	1306497.98
508	475769.47	1306562.06
509	475778.00	1306581.26
510	475797.74	1306572.64
511	475827.05	1306635.09
512	475840.48	1306665.50
513	475862.16	1306713.06
514	475864.78	1306718.87
515	475900.14	1306795.88
516	475908.72	1306814.57
517	475938.52	1306879.37
518	475969.51	1306886.01
519	475973.68	1306871.96
520	475977.38	1306856.06

521	475960.15	1306848.82
522	475956.47	1306850.75
523	475944.20	1306824.57
524	475957.41	1306817.50
525	475962.76	1306834.65
526	475987.33	1306839.60
527	476029.64	1306847.35
528	476048.74	1306851.21
529	476049.20	1306847.51
530	476078.16	1306854.49
531	476084.84	1306856.87
532	476093.81	1306877.17
533	476119.81	1306865.69
534	476127.49	1306862.56
535	476118.39	1306843.77
536	476114.17	1306835.19
537	476111.88	1306830.35
538	476079.59	1306763.72
539	476080.22	1306763.38
540	476080.21	1306763.37
541	476089.62	1306758.34
542	476091.32	1306757.65
543	476085.01	1306744.17
544	476084.20	1306744.01
545	476082.55	1306740.75
546	476081.50	1306741.25
547	476050.40	1306678.55
548	476051.19	1306673.05
549	476053.98	1306652.04
550	476062.92	1306653.24
551	476064.56	1306645.23
552	476061.26	1306643.24
553	476062.55	1306635.24
554	476060.35	1306634.84
555	476061.95	1306624.60
556	476063.73	1306613.23
557	476070.97	1306614.46
558	476073.93	1306593.08
559	476075.95	1306593.53
560	476081.94	1306594.18
561	476083.93	1306594.33
562	476092.92	1306595.43
563	476096.28	1306595.82
564	476096.78	1306595.87
565	476100.32	1306596.31
566	476104.27	1306596.78
567	476108.02	1306597.30
568	476111.38	1306597.69
569	476115.02	1306598.19

570	476115.80	1306592.07
571	476117.46	1306583.29
572	476119.40	1306572.95
573	476139.78	1306576.87
574	476151.49	1306579.26
575	476154.56	1306579.72
576	476162.96	1306581.27
577	476163.36	1306580.07
578	476165.83	1306580.85
579	476176.59	1306582.37
580	476173.52	1306604.90
581	476196.72	1306609.10
582	476197.89	1306609.31
583	476198.88	1306609.45
584	476199.69	1306609.60
585	476199.57	1306610.06
586	476198.71	1306609.91
587	476197.94	1306609.79
588	476196.66	1306609.53
589	476187.27	1306608.04
590	476185.91	1306618.83
591	476180.07	1306618.19
592	476173.10	1306669.11
593	476192.87	1306671.87
594	476198.24	1306672.61
595	476226.27	1306677.01
596	476247.70	1306680.43
597	476277.97	1306684.86
598	476394.82	1306701.97
599	476416.03	1306704.95
600	476414.24	1306719.65
601	476412.54	1306730.61
602	476414.49	1306731.30
603	476415.75	1306732.23
604	476416.46	1306734.09
605	476416.69	1306736.39
606	476416.52	1306738.37
607	476415.66	1306740.59
608	476414.98	1306741.89
609	476414.03	1306748.40
610	476413.71	1306748.36
611	476413.54	1306749.53
612	476412.49	1306749.34
613	476411.04	1306761.15
614	476516.40	1306776.64
615	476521.96	1306734.13
616	476538.83	1306736.91
617	476535.04	1306759.58
618	476646.35	1306774.67

619	476646.44	1306773.25
620	476664.36	1306774.66
621	476662.21	1306796.85
622	476661.29	1306803.17
623	476662.63	1306803.41
624	476664.78	1306804.38
625	476664.56	1306806.61
626	476659.35	1306859.45
627	476678.84	1306877.50
628	476702.09	1306881.15
629	476697.52	1306910.96
630	476724.49	1306912.28
631	476729.14	1306916.66
632	476728.25	1306931.21
633	476700.56	1306932.58
634	476719.01	1306935.60
635	476707.03	1307007.52
636	476695.59	1307005.64
637	476695.10	1307015.70
638	476660.28	1307016.60
639	476660.25	1307009.12
640	476638.69	1307007.50
641	476627.12	1307015.83
642	476619.58	1307063.91
643	476613.75	1307063.61
644	476615.23	1307078.49
645	476610.26	1307079.51
646	476595.83	1307119.52
647	476552.04	1307116.63
648	476551.26	1307149.31
649	476544.01	1307148.81
650	476536.80	1307142.71
651	476533.10	1307137.82
652	476529.38	1307137.50
653	476529.10	1307137.22
654	476526.75	1307135.53
655	476524.20	1307134.35
656	476521.19	1307133.13
657	476489.18	1307130.75
658	476482.64	1307118.96
659	476481.68	1307119.28
660	476474.03	1307118.88
661	476471.83	1307118.95
662	476470.68	1307117.19
663	476466.97	1307105.64
664	476466.06	1307102.79
665	476461.55	1307092.80
666	476458.00	1307088.70
667	476416.12	1307085.84

668	476405.93	1307079.26
669	476405.90	1307078.62
670	476406.79	1307073.11
671	476407.35	1307060.64
672	476407.61	1307054.86
673	476407.51	1307053.06
674	476424.58	1307051.24
675	476434.00	1307049.95
676	476441.40	1307048.18
677	476452.34	1307035.32
678	476453.55	1307026.53
679	476457.80	1306992.55
680	476433.33	1306986.83
681	476431.40	1306996.79
682	476413.91	1306994.54
683	476397.16	1307050.24
684	476397.09	1307050.65
685	476387.18	1307048.37
686	476362.48	1307043.97
687	476363.37	1307040.13
688	476362.16	1307037.42
689	476358.54	1307035.90
690	476358.04	1307035.67
691	476336.54	1307091.08
692	476319.83	1307134.25
693	476314.32	1307148.46
694	476308.82	1307151.96
695	476304.42	1307155.97
696	476300.12	1307159.97
697	476297.13	1307164.68
698	476294.14	1307169.88
699	476293.34	1307172.48
700	476286.76	1307192.99
701	476281.40	1307222.62
702	476277.99	1307243.00
703	476273.21	1307267.86
704	476262.78	1307290.31
705	476266.27	1307291.01
706	476249.60	1307322.63
707	476217.44	1307356.56
708	476208.75	1307366.37
709	476200.87	1307385.58
710	476184.29	1307493.10
711	476186.20	1307505.70
712	476166.74	1307502.25
713	476149.80	1307606.00
714	476016.48	1307582.84
715	476020.41	1307556.22
716	476052.97	1307561.15

717	476056.49	1307538.58
718	476021.73	1307532.88
719	476023.22	1307522.88
720	476017.78	1307522.07
721	476018.79	1307516.31
722	476020.07	1307508.74
723	476025.64	1307470.32
724	476010.85	1307467.57
725	476012.96	1307456.05
726	476014.07	1307456.44
727	476027.23	1307384.71
728	476027.99	1307384.83
729	476028.95	1307384.98
730	476029.07	1307384.28
731	476031.26	1307371.57
732	476037.91	1307372.42
733	476045.94	1307373.86
734	476050.38	1307374.42
735	476050.72	1307372.69
736	476061.68	1307367.23
737	476064.62	1307350.97
738	476056.75	1307349.71
739	476059.50	1307338.02
740	476152.84	1307352.21
741	476153.73	1307347.80
742	476168.86	1307349.85
743	476172.50	1307349.34
744	476205.09	1307317.68
745	476201.49	1307304.30
746	475915.20	1307260.33
747	475896.83	1307257.51
748	475878.03	1307254.84
749	475849.13	1307250.33
750	475850.79	1307235.68
751	475854.23	1307207.55
752	475857.74	1307186.33
753	475860.96	1307159.81
754	475856.61	1307157.32
755	475851.65	1307156.39
756	475848.92	1307155.87
757	475853.05	1307142.39
758	475853.96	1307140.40
759	475850.80	1307140.07
760	475822.20	1307134.40
761	475825.34	1307115.61
762	475818.73	1307114.47
763	475823.53	1307085.35
764	475813.01	1307081.57
765	475803.46	1307078.14

766	475809.99	1307032.51
767	475873.05	1307000.44
768	475880.64	1306993.43
769	475902.19	1306945.71
770	475906.15	1306938.71
771	475910.47	1306930.32
772	475912.78	1306925.90
773	475916.79	1306918.09
774	475928.06	1306899.53
775	475921.28	1306885.44
776	475923.49	1306866.72
777	475906.15	1306863.15
778	475905.50	1306866.01
779	475904.36	1306867.37
780	475886.63	1306871.90
781	475851.40	1306878.06
782	475824.39	1306881.23
783	475819.82	1306881.20
784	475797.33	1306886.23
785	475790.58	1306884.56
786	475795.41	1306869.20
787	475797.11	1306868.33
788	475794.40	1306863.53
789	475771.59	1306850.95
790	475757.06	1306822.87
791	475739.74	1306806.39
792	475747.73	1306799.78
793	475745.73	1306796.68
794	475715.62	1306809.11
795	475709.76	1306811.85
796	475716.19	1306814.55
797	475713.55	1306818.56
798	475713.23	1306818.91
799	475712.77	1306818.93
800	475710.74	1306818.35
801	475703.69	1306813.46
802	475697.86	1306822.03
803	475689.83	1306816.56
804	475677.84	1306808.40
805	475677.56	1306808.73
806	475672.01	1306805.07
807	475659.50	1306797.25
808	475659.56	1306797.02
809	475659.21	1306796.97
810	475656.21	1306796.36
811	475656.51	1306794.77
812	475629.81	1306789.30
813	475622.59	1306787.30
814	475618.52	1306788.05

815	475602.01	1306779.14
816	475579.27	1306773.77
817	475568.79	1306749.56
818	475564.44	1306745.08
819	475570.43	1306739.19
820	475565.54	1306729.57
821	475560.51	1306730.96
822	475558.70	1306727.42
823	475549.98	1306708.01
824	475546.52	1306699.65
825	475531.55	1306667.07
826	475531.84	1306666.94
827	475531.04	1306665.33
828	475550.58	1306657.35
829	475540.99	1306638.54
830	475521.20	1306599.74
831	475520.98	1306599.29
832	475485.89	1306530.47
833	475474.42	1306514.63
834	475414.27	1306477.24
835	475410.38	1306474.83
836	475365.05	1306446.64
837	475363.22	1306445.47
838	475363.50	1306444.99
839	475387.64	1306407.48
840	475392.08	1306400.13
841	475379.72	1306365.96
842	475369.95	1306370.12
843	475365.74	1306363.32
844	475366.21	1306362.78
845	475360.00	1306348.89
846	475355.99	1306348.92
847	475349.07	1306339.31
848	475339.94	1306350.63
849	475337.34	1306348.94
850	475325.36	1306367.94
851	475325.03	1306367.71
852	475318.77	1306363.39
853	475321.52	1306358.71
854	475317.03	1306355.96
855	475314.41	1306360.40
856	475264.97	1306326.36
857	475272.01	1306313.52
858	475272.77	1306311.98
859	475265.85	1306307.84
860	475267.43	1306305.12
861	475262.35	1306301.51
862	475260.08	1306304.63
863	475247.82	1306297.47

864	475230.56	1306293.48
865	475221.61	1306292.17
866	475218.81	1306289.99
867	475218.20	1306269.23
868	475217.09	1306243.34
869	475235.54	1306205.78
870	475278.05	1306164.11
871	475266.48	1306155.21
872	475250.97	1306142.37
873	475249.68	1306141.27
874	475235.69	1306121.88
875	475262.62	1306089.77
876	475274.04	1306076.15
877	475328.92	1306010.71
878	475334.29	1305998.35
879	475282.90	1305994.66
880	475292.81	1305985.55
881	475270.09	1305963.17
882	475260.52	1305973.32
883	475227.13	1306008.09
884	475203.54	1306031.18
885	475188.11	1306015.36
886	475166.29	1305990.83
887	475162.65	1305985.67
888	475131.26	1306013.72
889	475106.24	1305985.07
890	475082.01	1305957.31
891	475068.31	1305941.54
892	475075.49	1305933.62
893	475194.68	1305802.30
894	475212.29	1305782.90
895	475290.36	1305696.88
896	475284.54	1305691.36
897	475259.20	1305667.38
898	475258.24	1305668.29
899	475241.15	1305651.12
900	475233.47	1305643.39
901	475228.48	1305639.57
902	475164.31	1305592.32
903	475223.65	1305535.26
904	475233.19	1305532.81
905	475284.79	1305574.07
906	475347.64	1305620.53
907	475350.49	1305617.21
908	475364.12	1305601.50
909	475365.61	1305602.79
910	475369.05	1305598.94
911	475373.65	1305603.07
912	475378.22	1305598.98

913	475379.30	1305567.60
381	475277.49	1305487.99
914	476360.36	1306916.81
915	476352.71	1306963.52
916	476343.75	1307001.23
917	476339.87	1307015.53
918	476330.87	1307017.34
919	476326.97	1307014.95
920	476225.15	1306910.56
921	476220.14	1306897.16
922	476219.12	1306883.46
923	476220.22	1306879.06
924	476222.82	1306878.06
925	476223.22	1306878.46
926	476227.41	1306880.24
927	476230.12	1306881.92
928	476227.74	1306886.78
929	476239.80	1306909.99
930	476253.02	1306914.53
931	476255.15	1306911.22
932	476266.86	1306914.51
933	476279.06	1306915.40
934	476280.15	1306909.40
935	476281.24	1306903.90
914	476360.36	1306916.81
936	475569.16	1306388.26
937	475585.61	1306416.36
938	475564.93	1306429.13
939	475559.33	1306432.59
940	475559.74	1306433.27
941	475571.00	1306451.51
942	475578.88	1306464.44
943	475573.25	1306469.93
944	475573.04	1306469.99
945	475554.96	1306478.19
946	475546.37	1306481.99
947	475538.61	1306465.63
948	475533.36	1306457.97
949	475532.02	1306456.01
950	475526.06	1306447.66
951	475524.38	1306445.19
952	475521.76	1306441.32
953	475514.17	1306425.93
954	475512.61	1306426.65
955	475504.12	1306410.66
956	475516.02	1306404.67
957	475512.82	1306398.30
958	475516.97	1306394.92
959	475497.08	1306356.92

960	475501.30	1306354.22
961	475506.06	1306351.09
962	475507.52	1306353.42
963	475536.91	1306400.37
964	475537.88	1306401.84
965	475540.30	1306405.76
966	475541.88	1306404.84
967	475542.21	1306404.64
936	475569.16	1306388.26
Участок 7		
968	475098.65	1306304.05
969	475114.14	1306315.36
970	475125.08	1306322.28
971	475125.32	1306321.90
972	475132.93	1306326.71
973	475133.93	1306328.77
974	475146.14	1306336.35
975	475146.55	1306336.26
976	475174.45	1306353.88
977	475178.38	1306356.36
978	475173.43	1306365.50
979	475171.45	1306368.07
980	475160.11	1306384.88
981	475152.36	1306395.58
982	475150.62	1306399.48
983	475154.19	1306401.04
984	475152.41	1306404.32
985	475149.34	1306408.19
986	475133.90	1306435.14
987	475141.13	1306441.83
988	475141.92	1306442.55
989	475142.73	1306443.24
990	475143.56	1306443.93
991	475144.40	1306444.59
992	475145.26	1306445.23
993	475146.13	1306445.85
994	475147.01	1306446.46
995	475147.91	1306447.04
996	475148.82	1306447.60
997	475149.74	1306448.14
998	475150.67	1306448.66
999	475151.62	1306449.16
1000	475152.58	1306449.64
1001	475153.55	1306450.09
1002	475154.16	1306450.39
1003	475155.51	1306450.93
1004	475156.49	1306451.32
1005	475201.45	1306468.22
1006	475232.11	1306479.75

1007	475233.72	1306479.53
1008	475246.45	1306485.04
1009	475247.10	1306483.74
1010	475255.50	1306487.50
1011	475257.00	1306490.40
1012	475262.80	1306508.48
1013	475264.46	1306516.17
1014	475268.63	1306535.05
1015	475269.13	1306534.98
1016	475276.01	1306554.16
1017	475260.77	1306558.70
1018	475261.26	1306568.32
1019	475249.05	1306572.76
1020	475223.79	1306585.05
1021	475219.48	1306587.15
1022	475199.18	1306595.90
1023	475197.07	1306591.64
1024	475197.05	1306591.66
1025	475174.60	1306600.71
1026	475161.93	1306607.06
1027	475163.54	1306610.43
1028	475189.34	1306666.37
1029	475201.52	1306692.78
1030	475203.93	1306696.66
1031	475202.73	1306697.48
1032	475210.97	1306710.59
1033	475216.92	1306718.01
1034	475217.22	1306718.43
1035	475219.14	1306717.16
1036	475221.36	1306720.49
1037	475220.72	1306720.91
1038	475243.35	1306750.21
1039	475231.69	1306759.04
1040	475228.60	1306760.98
1041	475239.22	1306775.44
1042	475232.33	1306780.20
1043	475232.34	1306780.21
1044	475242.74	1306794.99
1045	475242.99	1306795.35
1046	475266.43	1306827.02
1047	475291.40	1306862.06
1048	475271.81	1306876.09
1049	475288.44	1306900.93
1050	475306.69	1306887.18
1051	475327.83	1306872.59
1052	475354.37	1306912.82
1053	475360.36	1306934.90
1054	475288.94	1306983.58
1055	475287.93	1306984.63

1056	475289.16	1306986.08
1057	475288.90	1306986.50
1058	475284.45	1306991.10
1059	475282.32	1306992.23
1060	475279.12	1306994.61
1061	475277.05	1306996.19
1062	475261.48	1307012.17
1063	475254.70	1306996.06
1064	475249.31	1306975.96
1065	475231.79	1306941.15
1066	475212.18	1306902.51
1067	475191.10	1306864.99
1068	475178.05	1306844.99
1069	475145.18	1306802.13
1070	475125.44	1306780.37
1071	475101.13	1306756.69
1072	475058.54	1306720.18
1073	475012.06	1306680.79
1074	474963.67	1306639.79
1075	474949.94	1306629.60
1076	474930.31	1306617.18
1077	474918.01	1306608.49
1078	474918.46	1306607.71
1079	474904.00	1306596.00
1080	474889.82	1306609.57
1081	474886.75	1306607.27
1082	474862.41	1306587.85
1083	474877.51	1306574.55
1084	474924.95	1306518.55
1085	474995.78	1306435.12
1086	475006.73	1306422.60
1087	475040.67	1306384.01
1088	475061.39	1306361.03
1089	475060.85	1306360.52
1090	475063.12	1306358.04
1091	475060.97	1306356.04
1092	475065.57	1306351.02
1093	475068.29	1306340.96
968	475098.65	1306304.05
Участок 8		
1094	475034.11	1305317.09
1095	475111.88	1305375.28
1096	475110.50	1305377.06
1097	475076.83	1305420.52
1098	475067.62	1305413.63
1099	475063.82	1305417.13
1100	475066.92	1305418.73
1101	475062.54	1305424.64
1102	475059.64	1305428.54

1103	474988.28	1305373.38
1104	475007.41	1305350.24
1105	475008.91	1305346.76
1106	475009.85	1305347.26
1094	475034.11	1305317.09
Участок 9		
1107	475938.01	1304948.98
1108	475958.04	1304964.57
1109	475993.24	1304991.49
1110	476064.11	1305045.54
1111	476026.56	1305088.18
1112	476014.25	1305078.17
1113	476013.75	1305078.80
1114	475958.90	1305036.06
1115	475958.72	1305035.92
1116	475958.30	1305036.47
1117	475953.28	1305032.52
1118	475951.94	1305031.42
1119	475950.33	1305026.88
1120	475950.29	1305026.77
1121	475943.49	1305021.17
1122	475943.29	1305021.42
1123	475943.09	1305021.27
1124	475942.83	1305021.60
1125	475935.23	1305031.38
1126	475934.28	1305032.56
1127	475931.97	1305030.56
1128	475929.17	1305028.14
1129	475914.40	1305015.34
1130	475914.00	1305015.81
1131	475909.28	1305011.51
1132	475894.85	1304999.28
1133	475910.24	1304981.21
1134	475916.77	1304973.30
1107	475938.01	1304948.98
Участок 10		
1135	475900.36	1304919.52
1136	475919.29	1304934.90
1137	475904.31	1304953.65
1138	475899.41	1304949.52
1139	475891.81	1304958.71
1140	475890.22	1304957.33
1141	475890.10	1304957.45
1142	475849.21	1304998.78
1143	475843.57	1305004.48
1144	475843.29	1305004.19
1145	475841.48	1305006.39
1146	475837.19	1305002.59
1147	475833.47	1305006.72

1148	475840.02	1305012.38
1149	475839.10	1305013.58
1150	475833.73	1305018.77
1151	475827.78	1305012.50
1152	475817.31	1305021.30
1153	475818.03	1305022.08
1154	475802.50	1305035.61
1155	475802.19	1305035.29
1156	475797.86	1305039.29
1157	475787.81	1305040.34
1158	475780.41	1305050.47
1159	475764.81	1305038.55
1160	475825.47	1304985.31
1135	475900.36	1304919.52
Участок 11		
1161	476080.06	1306291.52
1162	476077.62	1306323.72
1163	476076.34	1306343.46
1164	476076.26	1306344.65
1165	476076.41	1306352.05
1166	476070.81	1306444.03
1167	476047.34	1306440.25
1168	476026.53	1306449.45
1169	475976.50	1306471.54
1170	475965.05	1306476.60
1171	475947.99	1306438.14
1172	475935.46	1306443.66
1173	475902.23	1306458.29
1174	475901.06	1306458.80
1175	475896.37	1306448.06
1176	475895.55	1306445.41
1177	475892.00	1306438.27
1178	475889.15	1306429.41
1179	475886.76	1306424.01
1180	475885.18	1306419.70
1181	475878.29	1306403.27
1182	475862.07	1306366.70
1183	475861.33	1306365.33
1184	475869.25	1306361.14
1185	475891.44	1306351.12
1186	475892.36	1306350.57
1187	475913.93	1306340.72
1188	475951.28	1306323.77
1189	475965.41	1306317.22
1190	475968.53	1306315.81
1191	475970.24	1306315.01
1192	476008.03	1306297.75
1193	476027.29	1306289.01
1194	476034.47	1306285.67

1195	476058.47	1306286.84
1161	476080.06	1306291.52
Участок 12		
1196	476183.80	1306071.32
1197	476188.57	1306079.67
1198	476189.28	1306079.36
1199	476203.68	1306113.74
1200	476207.64	1306121.01
1201	476216.00	1306117.33
1202	476219.51	1306124.36
1203	476225.15	1306121.93
1204	476226.90	1306125.87
1205	476221.39	1306128.38
1206	476220.87	1306130.43
1207	476224.52	1306138.65
1208	476232.82	1306157.34
1209	476236.49	1306156.03
1210	476241.50	1306172.35
1211	476244.91	1306194.42
1212	476239.89	1306195.85
1213	476241.10	1306198.84
1214	476242.01	1306198.84
1215	476241.94	1306204.15
1216	476234.16	1306207.35
1217	476230.73	1306207.12
1218	476229.09	1306203.52
1219	476221.69	1306202.88
1220	476222.40	1306205.03
1221	476217.86	1306204.72
1222	476217.43	1306208.97
1223	476216.25	1306220.24
1224	476190.27	1306239.52
1225	476180.97	1306243.08
1226	476162.92	1306242.23
1227	476153.92	1306240.64
1228	476144.61	1306238.71
1229	476135.45	1306230.11
1230	476124.22	1306216.18
1231	476124.80	1306212.87
1232	476118.30	1306213.30
1233	476084.36	1306092.27
1234	476084.52	1306092.21
1235	476165.21	1306059.49
1196	476183.80	1306071.32
Участок 13		
1236	476103.74	1306448.78
1237	476224.03	1306466.11
1238	476220.64	1306487.48
1239	476218.16	1306503.30

1240	476227.57	1306504.71
1241	476225.15	1306519.29
1242	476196.65	1306514.98
1243	476195.56	1306514.80
1244	476190.27	1306513.93
1245	476187.52	1306513.48
1246	476185.66	1306525.84
1247	476184.42	1306535.89
1248	476178.09	1306535.00
1249	476179.03	1306529.80
1250	476162.24	1306527.37
1251	476162.61	1306524.23
1252	476162.58	1306524.22
1253	476135.77	1306520.52
1254	476134.63	1306527.48
1255	476122.62	1306525.78
1256	476124.23	1306516.81
1257	476124.68	1306514.18
1258	476096.28	1306510.57
1259	476100.78	1306470.37
1236	476103.74	1306448.78
Участок 14		
1260	475720.16	1305636.51
1261	475775.50	1305680.03
1262	475764.87	1305693.26
1263	475751.27	1305710.33
1264	475766.30	1305722.53
1265	475759.94	1305744.14
1266	475758.45	1305745.94
1267	475731.06	1305732.75
1268	475731.66	1305731.56
1269	475723.84	1305727.62
1270	475721.43	1305726.47
1271	475723.08	1305722.76
1272	475713.40	1305716.91
1273	475702.98	1305710.70
1274	475698.96	1305719.25
1275	475696.02	1305717.51
1276	475694.75	1305719.63
1277	475688.00	1305715.62
1278	475689.26	1305713.49
1279	475676.64	1305706.90
1280	475674.84	1305708.70
1281	475663.95	1305701.70
1282	475672.39	1305691.96
1283	475691.06	1305670.92
1284	475693.68	1305667.39
1285	475709.77	1305648.83
1260	475720.16	1305636.51

7. Координаты характерных точек границы зоны регулирования застройки и хозяйственной деятельности ЗРЗ (А)-6:

Обозначение характерных точек границ	Координаты, м Система координат МСК-16 Метод определения координат - аналитический метод Средняя квадратическая погрешность положения характерной точки - 0.1 м	
	Координата X	Координата Y
1	475966.27	1305189.33
2	476014.51	1305134.99
3	476030.62	1305148.38
4	476028.53	1305151.28
5	476032.53	1305154.28
6	476040.37	1305160.18
7	476039.20	1305161.64
8	476048.45	1305168.91
9	476050.14	1305166.76
10	476055.29	1305160.65
11	476065.96	1305146.27
12	476070.93	1305150.23
13	476069.13	1305152.73
14	476086.74	1305166.82
15	476102.18	1305180.67
16	476093.62	1305191.39
17	476093.88	1305191.57
18	476063.76	1305229.37
19	476046.92	1305249.84
20	476032.33	1305241.27
21	475978.68	1305201.03
1	475966.27	1305189.33

8. Координаты характерных точек границы зоны регулирования застройки и хозяйственной деятельности ЗРЗ (А)-7:

Обозначение характерных точек границ	Координаты, м Система координат МСК-16 Метод определения координат - аналитический метод Средняя квадратическая погрешность положения характерной точки - 0.1 м	
	Координата X	Координата Y
Участок 1		
1	474655.13	1306701.67
2	474710.52	1306635.63
3	474731.15	1306611.01
4	474761.99	1306576.16
5	474803.89	1306609.41
6	474824.73	1306626.30
7	474827.84	1306629.36
8	474821.92	1306636.47

9	474808.68	1306652.36
10	474719.84	1306758.97
1	474655.13	1306701.67
Участок 2		
11	475925.85	1306634.55
12	475896.15	1306630.32
13	475893.75	1306629.98
14	475897.52	1306604.42
15	475897.58	1306600.31
16	475899.30	1306600.30
17	475908.01	1306600.31
18	475907.37	1306588.05
19	475907.70	1306590.73
20	475909.15	1306590.65
21	475930.36	1306587.85
22	475929.52	1306605.58
11	475925.85	1306634.55

9. Координаты характерных точек границы зоны регулирования застройки и хозяйственной деятельности ЗРЗ (Б)-1:

Обозначение характерных точек границ	Координаты, м Система координат МСК-16 Метод определения координат - аналитический метод Средняя квадратическая погрешность положения характерной точки - 0.1 м	
	Координата X	Координата Y
Участок 1		
1	476366.70	1303987.31
2	476374.43	1303979.52
3	476398.33	1303955.40
4	476418.41	1303933.18
5	476466.17	1303969.32
6	476472.15	1303975.75
7	476456.79	1304029.02
8	476434.07	1304108.41
9	476392.13	1304089.25
10	476411.07	1304077.11
11	476389.31	1304038.65
12	476395.61	1304034.60
13	476375.89	1304002.40
14	476375.93	1304002.36
1	476366.70	1303987.31
Участок 2		
15	476754.03	1303470.25
16	476705.66	1303638.07
17	476716.75	1303641.49
18	476715.57	1303661.08
19	476720.46	1303662.76
20	476722.57	1303664.02

21	476724.51	1303666.17
22	476724.81	1303666.71
23	476725.90	1303668.66
24	476726.76	1303671.83
25	476727.54	1303679.98
26	476741.26	1303685.04
27	476723.88	1303741.17
28	476722.54	1303740.76
29	476722.50	1303740.81
30	476722.18	1303741.20
31	476721.85	1303741.59
32	476721.50	1303741.95
33	476721.16	1303742.31
34	476720.80	1303742.67
35	476720.42	1303743.00
36	476720.06	1303743.36
37	476719.68	1303743.66
38	476719.29	1303743.99
39	476718.89	1303744.29
40	476718.48	1303744.59
41	476718.08	1303744.89
42	476717.64	1303745.16
43	476717.22	1303745.42
44	476716.78	1303745.66
45	476716.35	1303745.90
46	476715.90	1303746.14
47	476715.45	1303746.35
48	476714.98	1303746.56
49	476714.52	1303746.77
50	476714.05	1303746.95
51	476713.59	1303747.13
52	476713.11	1303747.29
53	476712.63	1303747.44
54	476712.15	1303747.59
55	476711.65	1303747.71
56	476711.16	1303747.83
57	476710.68	1303747.92
58	476710.18	1303748.01
59	476709.67	1303748.07
60	476709.18	1303748.16
61	476708.68	1303748.19
62	476708.17	1303748.21
63	476707.68	1303748.24
64	476707.17	1303748.27
65	476706.67	1303748.27
66	476706.16	1303748.24
67	476705.67	1303748.21
68	476705.16	1303748.18
69	476704.66	1303748.15

70	476704.17	1303748.07
71	476703.66	1303748.01
72	476703.16	1303747.92
73	476702.68	1303747.83
74	476702.19	1303747.71
75	476701.69	1303747.59
76	476701.21	1303747.44
77	476693.28	1303745.08
78	476693.26	1303745.08
79	476666.75	1303737.20
80	476659.37	1303750.83
81	476648.08	1303789.98
82	476647.92	1303790.46
83	476647.74	1303790.94
84	476647.56	1303791.39
85	476647.35	1303791.87
86	476647.14	1303792.32
87	476646.91	1303792.80
88	476646.67	1303793.25
89	476646.43	1303793.70
90	476646.18	1303794.12
91	476645.91	1303794.57
92	476645.62	1303794.99
93	476645.34	1303795.41
94	476645.04	1303795.83
95	476644.72	1303796.22
96	476644.41	1303796.61
97	476644.08	1303797.00
98	476643.73	1303797.39
99	476643.39	1303797.75
100	476643.03	1303798.11
101	476642.67	1303798.47
102	476642.29	1303798.83
103	476641.90	1303799.16
104	476641.51	1303799.49
105	476641.11	1303799.79
106	476640.70	1303800.09
107	476640.28	1303800.39
108	476638.89	1303800.30
109	476632.12	1303799.99
110	476631.50	1303800.58
111	476586.70	1303758.48
112	476575.96	1303752.67
113	476575.67	1303751.32
114	476575.41	1303751.19
115	476574.70	1303750.86
116	476574.00	1303750.56
117	476573.28	1303750.26
118	476572.56	1303749.96

119	476571.82	1303749.66
120	476571.10	1303749.39
121	476570.37	1303749.15
122	476569.62	1303748.88
123	476568.88	1303748.64
124	476568.13	1303748.43
125	476567.38	1303748.22
126	476565.33	1303747.64
127	476562.64	1303746.89
128	476555.86	1303745.01
129	476555.28	1303744.83
130	476554.68	1303744.65
131	476554.09	1303744.47
132	476553.52	1303744.26
133	476552.94	1303744.05
134	476552.37	1303743.81
135	476551.80	1303743.57
136	476551.24	1303743.30
137	476550.69	1303743.03
138	476550.13	1303742.76
139	476549.59	1303742.49
140	476549.05	1303742.19
141	476548.51	1303741.86
142	476547.99	1303741.56
143	476547.48	1303741.23
144	476546.97	1303740.87
145	476546.46	1303740.51
146	476545.96	1303740.15
147	476545.47	1303739.79
148	476544.99	1303739.40
149	476544.51	1303739.01
150	476544.04	1303738.59
151	476543.59	1303738.20
152	476543.14	1303737.78
153	476542.69	1303737.33
154	476542.26	1303736.91
155	476541.84	1303736.46
156	476541.43	1303735.98
157	476541.03	1303735.53
158	476540.62	1303735.05
159	476540.25	1303734.57
160	476539.87	1303734.09
161	476539.51	1303733.58
162	476539.15	1303733.07
163	476538.81	1303732.56
164	476538.48	1303732.05
165	476538.15	1303731.54
166	476537.85	1303731.00
167	476537.58	1303730.52

168	476540.23	1303727.35
169	476540.44	1303727.10
170	476629.67	1303421.42
15	476754.03	1303470.25

10. Координаты характерных точек границы зоны регулирования застройки и хозяйственной деятельности ЗРЗ (Б)-2:

Обозначение характерных точек границ	Координаты, м Система координат МСК-16 Метод определения координат - аналитический метод Средняя квадратическая погрешность положения характерной точки - 0.1 м	
	Координата X	Координата Y
Участок 1		
1	477043.53	1304273.16
2	477012.27	1304298.54
3	477008.92	1304301.27
4	476953.82	1304230.67
5	476955.71	1304229.15
6	476988.36	1304202.36
1	477043.53	1304273.16
Участок 2		
7	476703.53	1304296.35
8	476698.36	1304299.67
9	476691.90	1304303.41
10	476682.14	1304307.01
11	476669.57	1304309.75
12	476662.68	1304310.62
13	476651.05	1304312.79
14	476641.00	1304315.38
15	476636.54	1304316.11
16	476616.86	1304317.28
17	476598.35	1304318.78
18	476572.35	1304320.82
19	476557.99	1304321.98
20	476553.53	1304321.56
21	476548.07	1304320.27
22	476540.75	1304318.84
23	476533.63	1304317.41
24	476526.45	1304314.69
25	476518.55	1304311.26
26	476513.51	1304308.38
27	476507.48	1304304.95
28	476495.12	1304294.90
29	476487.06	1304287.16
30	476484.48	1304283.71
31	476478.43	1304273.67
32	476473.68	1304265.06
33	476471.23	1304259.60

34	476469.07	1304251.56
35	476470.63	1304235.47
36	476474.22	1304235.89
37	476474.51	1304228.85
38	476475.35	1304217.50
39	476478.62	1304218.33
40	476479.21	1304208.77
41	476481.51	1304195.57
42	476486.26	1304182.35
43	476490.53	1304174.58
44	476489.22	1304173.86
45	476496.49	1304163.29
46	476507.15	1304152.48
47	476512.53	1304147.60
48	476513.33	1304148.68
49	476532.75	1304135.78
50	476553.99	1304126.77
51	476560.39	1304126.63
52	476560.38	1304126.03
53	476561.14	1304126.01
54	476561.14	1304122.49
55	476562.21	1304122.56
56	476562.19	1304121.97
57	476564.77	1304121.79
58	476564.75	1304121.29
59	476567.11	1304121.23
60	476567.07	1304120.79
61	476568.89	1304120.65
62	476568.86	1304119.43
63	476580.87	1304117.20
64	476595.31	1304115.49
65	476613.30	1304114.93
66	476629.06	1304115.55
67	476634.34	1304116.37
68	476634.41	1304117.71
69	476635.87	1304117.62
70	476635.91	1304118.10
71	476638.21	1304117.96
72	476638.25	1304118.43
73	476640.74	1304118.28
74	476640.78	1304118.88
75	476641.98	1304118.80
76	476642.18	1304121.83
77	476642.91	1304121.78
78	476642.96	1304122.52
79	476648.71	1304122.29
80	476666.13	1304127.07
81	476685.46	1304136.35
82	476691.61	1304140.10

83	476692.34	1304138.93
84	476705.13	1304148.26
85	476718.49	1304163.09
86	476729.80	1304154.74
87	476731.08	1304156.62
88	476733.27	1304159.85
89	476736.23	1304165.26
90	476738.85	1304169.89
91	476741.30	1304175.30
92	476743.85	1304181.32
93	476745.66	1304188.60
94	476746.82	1304195.36
95	476747.69	1304201.32
96	476747.87	1304204.30
97	476748.85	1304216.28
98	476748.55	1304221.47
99	476747.54	1304227.80
100	476746.26	1304236.27
101	476743.40	1304245.75
102	476739.25	1304255.95
103	476733.23	1304265.44
104	476726.63	1304274.93
105	476719.03	1304283.42
106	476710.13	1304290.90
7	476703.53	1304296.35
Участок 3		
107	476266.94	1304062.02
108	476274.35	1304073.67
109	476275.09	1304074.84
110	476293.79	1304104.24
111	476298.37	1304111.43
112	476302.51	1304117.96
113	476305.00	1304121.86
114	476315.82	1304138.87
115	476331.11	1304161.98
116	476335.25	1304168.95
117	476401.23	1304276.44
118	476334.24	1304317.85
119	476298.90	1304334.59
120	476291.22	1304339.62
121	476280.87	1304325.10
122	476279.80	1304322.41
123	476255.11	1304278.93
124	476246.31	1304263.44
125	476239.62	1304251.66
126	476235.98	1304251.33
127	476234.85	1304249.38
128	476234.24	1304246.72
129	476233.96	1304241.69

130	476213.46	1304253.69
131	476210.84	1304249.88
132	476205.93	1304243.09
133	476202.09	1304235.72
134	476192.91	1304220.20
135	476179.61	1304201.01
136	476177.33	1304197.72
137	476176.21	1304196.10
138	476142.03	1304146.76
139	476164.69	1304131.37
140	476252.08	1304072.10
107	476266.94	1304062.02
Участок 4		
141	476390.11	1304345.06
142	476484.19	1304480.74
143	476439.92	1304505.53
144	476376.20	1304544.14
145	476290.77	1304411.55
146	476304.58	1304402.31
147	476367.06	1304360.51
141	476390.11	1304345.06

11. Координаты характерных точек границы зоны регулирования застройки и хозяйственной деятельности ЗРЗ (Б)-3:

Обозначение характерных точек границ	Координаты, м Система координат МСК-16 Метод определения координат - аналитический метод Средняя квадратическая погрешность положения характерной точки - 0.1 м	
	Координата X	Координата Y
Участок 1		
1	475935.29	1304293.33
2	475945.34	1304286.45
3	475948.16	1304284.47
4	475955.64	1304279.20
5	476025.68	1304230.76
6	476040.28	1304220.68
7	476067.46	1304201.92
8	476083.30	1304190.98
9	476088.91	1304187.12
10	476092.14	1304184.90
11	476095.88	1304182.33
12	476120.00	1304218.83
13	476128.46	1304231.64
14	476134.24	1304240.37
15	476141.92	1304252.07
16	476151.81	1304268.04
17	476109.21	1304297.37
18	476119.34	1304311.36

19	476192.35	1304417.30
20	476112.17	1304472.25
21	476136.32	1304490.67
22	476084.84	1304525.32
23	476077.18	1304514.46
24	476073.36	1304509.03
25	476054.08	1304481.68
26	476040.61	1304462.58
27	475993.90	1304396.32
28	476003.26	1304389.98
29	475972.73	1304366.83
30	475981.65	1304360.78
31	475957.30	1304326.54
32	475959.27	1304325.19
33	475954.77	1304318.79
34	475953.32	1304319.66
1	475935.29	1304293.33
Участок 2		
35	476358.62	1304555.67
36	476298.09	1304595.36
37	476271.27	1304550.42
38	476259.45	1304545.83
39	476255.77	1304548.83
40	476250.96	1304543.04
41	476237.08	1304522.24
42	476223.65	1304530.57
43	476206.73	1304506.35
44	476198.36	1304494.16
45	476182.40	1304503.41
46	476173.70	1304491.02
47	476169.58	1304485.54
48	476268.98	1304421.20
49	476271.31	1304424.57
35	476358.62	1304555.67
Участок 3		
50	477205.68	1305695.38
51	477206.21	1305690.38
52	477206.48	1305687.91
53	477207.26	1305680.54
54	477208.06	1305673.01
55	477210.31	1305654.84
56	477213.06	1305629.59
57	477215.21	1305609.95
58	477217.34	1305590.36
59	477219.46	1305570.35
60	477221.49	1305551.14
61	477223.45	1305531.88
62	477224.23	1305524.17
63	477208.72	1305522.97

64	477170.83	1305518.33
65	477177.04	1305467.92
66	477179.31	1305448.65
67	477179.09	1305439.42
68	477217.10	1305443.28
69	477232.31	1305444.72
70	477233.40	1305434.47
71	477239.13	1305380.49
72	477240.36	1305368.94
73	477243.27	1305341.55
74	477248.52	1305292.13
75	477250.90	1305269.74
76	477250.87	1305266.71
77	477238.81	1305250.68
78	477216.55	1305220.95
79	477242.68	1305200.17
80	477252.94	1305192.12
81	477266.07	1305182.56
82	477277.34	1305203.90
83	477290.51	1305234.39
84	477306.55	1305271.89
85	477353.34	1305383.36
86	477379.03	1305445.88
87	477380.74	1305450.98
88	477383.07	1305458.64
89	477384.89	1305463.75
90	477388.61	1305483.09
91	477389.43	1305492.56
92	477389.51	1305497.88
93	477388.93	1305509.47
94	477388.72	1305515.62
95	477388.08	1305524.84
96	477376.51	1305654.29
97	477362.17	1305801.83
98	477360.41	1305816.87
99	477358.97	1305825.77
100	477355.26	1305834.51
101	477348.15	1305847.63
102	477338.95	1305859.93
103	477325.37	1305871.91
104	477305.00	1305882.60
105	477297.53	1305884.71
106	477288.33	1305883.73
107	477297.78	1305795.00
108	477257.82	1305790.52
109	477248.05	1305773.54
110	477242.43	1305761.99
111	477232.26	1305743.56
112	477216.52	1305715.04

113	477214.66	1305711.66
50	477205.68	1305695.38

12. Координаты характерных точек границы зоны регулирования застройки и хозяйственной деятельности ЗРЗ (Б)-4:

Обозначение характерных точек границ	Координаты, м Система координат МСК-16 Метод определения координат - аналитический метод Средняя квадратическая погрешность положения характерной точки - 0.1 м	
	Координата X	Координата Y
Участок 1		
1	475849.13	1307250.33
2	475878.03	1307254.84
3	475896.83	1307257.51
4	475915.20	1307260.33
5	475906.79	1307314.80
6	476059.50	1307338.02
7	476056.75	1307349.71
8	476064.62	1307350.97
9	476061.68	1307367.23
10	476050.72	1307372.69
11	476050.38	1307374.42
12	476045.94	1307373.86
13	476037.91	1307372.42
14	476031.26	1307371.57
15	476029.07	1307384.28
16	476028.95	1307384.98
17	476027.99	1307384.83
18	476027.23	1307384.71
19	476014.07	1307456.44
20	476012.96	1307456.05
21	476010.85	1307467.57
22	476025.64	1307470.32
23	476020.07	1307508.74
24	476018.79	1307516.31
25	476017.78	1307522.07
26	476023.22	1307522.88
27	476021.73	1307532.88
28	476056.49	1307538.58
29	476052.97	1307561.15
30	476020.41	1307556.22
31	475963.75	1307547.64
32	475831.73	1307526.98
33	475803.52	1307523.20
34	475811.92	1307467.41
35	475825.17	1307380.03
36	475825.74	1307376.20
37	475826.81	1307376.35

38	475827.92	1307368.22
39	475826.98	1307368.03
40	475828.44	1307358.39
41	475834.20	1307320.28
42	475837.28	1307303.58
43	475844.43	1307256.81
1	475849.13	1307250.33
Участок 2		
44	477224.23	1305524.17
45	477223.45	1305531.88
46	477221.49	1305551.14
47	477219.46	1305570.35
48	477217.34	1305590.36
49	477215.21	1305609.95
50	477213.06	1305629.59
51	477210.31	1305654.84
52	477208.06	1305673.01
53	477207.26	1305680.54
54	477206.48	1305687.91
55	477206.21	1305690.38
56	477205.68	1305695.38
57	477214.66	1305711.66
58	477216.52	1305715.04
59	477232.26	1305743.56
60	477242.43	1305761.99
61	477248.05	1305773.54
62	477257.82	1305790.52
63	477181.52	1305781.99
64	477157.88	1305779.33
65	477157.10	1305774.82
66	477156.36	1305772.34
67	477149.38	1305748.78
68	477144.78	1305749.56
69	477144.14	1305746.37
70	477133.47	1305692.66
71	477136.33	1305692.72
72	477140.31	1305692.79
73	477161.90	1305679.56
74	477162.20	1305649.44
75	477160.75	1305639.64
76	477145.31	1305631.48
77	477145.96	1305631.06
78	477146.63	1305623.78
79	477148.24	1305603.53
80	477148.59	1305599.12
81	477151.19	1305566.51
82	477148.18	1305560.85
83	477136.03	1305559.31
84	477139.56	1305531.68

85	477141.53	1305514.72
86	477170.83	1305518.33
87	477208.72	1305522.97
44	477224.23	1305524.17
Участок 3		
88	477098.45	1306006.89
89	477102.69	1305971.78
90	477105.48	1305972.10
91	477122.44	1305830.19
92	477175.25	1305836.22
93	477207.54	1305839.91
94	477191.39	1305964.54
88	477098.45	1306006.89

13. Координаты характерных точек границы зоны регулирования застройки и хозяйственной деятельности ЗРЗ (Б)-5:

Обозначение характерных точек границ	Координаты, м Система координат МСК-16 Метод определения координат - аналитический метод Средняя квадратическая погрешность положения характерной точки - 0.1 м	
	Координата X	Координата Y
Участок 1		
1	477080.74	1305505.62
2	477094.60	1305508.93
3	477141.53	1305514.72
4	477139.56	1305531.68
5	477136.03	1305559.31
6	477148.18	1305560.85
7	477151.19	1305566.51
8	477148.59	1305599.12
9	477148.24	1305603.53
10	477146.63	1305623.78
11	477145.96	1305631.06
12	477145.31	1305631.48
13	477160.75	1305639.64
14	477162.20	1305649.44
15	477161.90	1305679.56
16	477140.31	1305692.79
17	477136.33	1305692.72
18	477133.47	1305692.66
19	477144.14	1305746.37
20	477144.78	1305749.56
21	477149.38	1305748.78
22	477156.36	1305772.34
23	477157.10	1305774.82
24	477157.88	1305779.33
25	477120.62	1305788.75
26	477121.66	1305793.48

27	477094.01	1305803.90
28	477092.92	1305804.31
29	477067.65	1305801.19
30	477066.77	1305807.58
31	477064.96	1305819.94
32	477048.53	1305816.40
33	477046.51	1305815.96
34	477034.99	1305813.41
35	477031.52	1305807.35
36	477031.02	1305806.48
37	477034.77	1305790.68
38	477034.91	1305764.25
39	477031.00	1305758.94
40	477034.97	1305755.74
41	477035.12	1305726.81
42	477044.40	1305713.07
43	477051.17	1305703.95
44	477039.83	1305685.22
45	477024.09	1305659.20
46	477024.56	1305658.93
47	477030.10	1305655.77
48	477026.66	1305649.62
49	477023.93	1305651.25
50	477020.07	1305644.92
51	477017.05	1305640.85
52	477020.76	1305638.79
53	477040.86	1305627.62
54	477027.35	1305604.62
55	477032.43	1305601.71
56	477032.27	1305591.88
57	477052.51	1305579.48
58	477049.96	1305572.81
59	477069.67	1305561.44
60	477078.33	1305522.13
1	477080.74	1305505.62
Участок 2		
61	475579.27	1306773.77
62	475602.01	1306779.14
63	475618.52	1306788.05
64	475622.59	1306787.30
65	475629.81	1306789.30
66	475656.51	1306794.77
67	475656.21	1306796.36
68	475659.21	1306796.97
69	475659.56	1306797.02
70	475659.50	1306797.25
71	475672.01	1306805.07
72	475677.56	1306808.73
73	475677.84	1306808.40

74	475689.83	1306816.56
75	475679.54	1306822.95
76	475670.01	1306816.38
77	475661.23	1306825.74
78	475661.15	1306825.43
79	475659.11	1306829.97
80	475640.33	1306855.10
81	475627.02	1306867.72
82	475595.40	1306855.78
83	475595.86	1306854.61
84	475578.63	1306847.86
85	475578.06	1306851.52
86	475574.87	1306850.84
87	475573.06	1306850.16
88	475574.17	1306847.01
89	475557.46	1306841.13
90	475557.78	1306838.49
91	475574.12	1306795.01
61	475579.27	1306773.77

14. Координаты характерных точек границы зоны регулирования застройки и хозяйственной деятельности ЗРЗ (Б)-6:

Обозначение характерных точек границ	Координаты, м Система координат МСК-16 Метод определения координат - аналитический метод Средняя квадратическая погрешность положения характерной точки - 0.1 м	
	Координата X	Координата Y
Участок 1		
1	477080.74	1305505.62
2	477078.33	1305522.13
3	477069.67	1305561.44
4	477049.96	1305572.81
5	477045.11	1305575.74
6	477014.66	1305593.46
7	477014.36	1305592.87
8	477012.42	1305589.23
9	477000.21	1305566.28
10	476981.69	1305576.92
11	476982.15	1305578.07
12	476974.58	1305582.48
13	476974.98	1305583.34
14	476977.37	1305581.96
15	476985.57	1305595.61
16	476986.20	1305595.25
17	476991.90	1305606.73
18	476976.59	1305615.59
19	476964.34	1305622.88
20	476952.73	1305629.60

21	476940.73	1305636.49
22	476940.40	1305635.94
23	476921.97	1305646.50
24	476917.77	1305649.85
25	476903.31	1305624.76
26	476899.87	1305623.95
27	476860.49	1305556.09
28	476859.71	1305538.78
29	476841.36	1305535.41
30	476817.09	1305530.91
31	476834.58	1305474.40
32	476836.44	1305460.22
33	476838.31	1305446.04
34	476842.71	1305412.68
35	476847.51	1305376.31
36	476866.18	1305380.06
37	476911.27	1305417.02
38	476964.26	1305460.36
39	476964.67	1305460.70
40	476978.78	1305472.25
41	477027.71	1305488.42
42	477027.96	1305488.50
43	477034.15	1305490.54
44	477077.12	1305504.75
1	477080.74	1305505.62
Участок 2		
45	477064.96	1305819.94
46	477063.44	1305830.91
47	477064.67	1305832.14
48	477061.47	1305854.21
49	477055.11	1305898.35
50	476984.73	1305885.03
51	476920.01	1305870.92
52	476906.32	1305865.14
53	476881.24	1305860.74
54	476857.33	1305852.53
55	476857.93	1305849.35
56	476865.55	1305794.87
57	476858.23	1305783.27
58	476840.46	1305754.26
59	476840.13	1305723.92
60	476835.30	1305715.79
61	476840.01	1305713.04
62	476839.81	1305694.13
63	476852.02	1305687.05
64	476862.96	1305680.79
65	476856.99	1305669.77
66	476852.48	1305660.38
67	476859.03	1305649.96

68	476873.92	1305640.80
69	476889.11	1305666.53
70	476898.87	1305660.85
71	476906.80	1305674.02
72	476935.12	1305657.73
73	476959.59	1305699.49
74	476959.92	1305699.31
75	476975.70	1305690.71
76	476963.74	1305670.27
77	477017.05	1305640.85
78	477020.07	1305644.92
79	477023.93	1305651.25
80	477026.66	1305649.62
81	477030.10	1305655.77
82	477024.56	1305658.93
83	477024.09	1305659.20
84	477039.83	1305685.22
85	477051.17	1305703.95
86	477044.40	1305713.07
87	477035.12	1305726.81
88	477034.97	1305755.74
89	477031.00	1305758.94
90	477034.91	1305764.25
91	477034.77	1305790.68
92	477031.02	1305806.48
93	477031.52	1305807.35
94	477034.99	1305813.41
95	477046.51	1305815.96
96	477048.53	1305816.40
45	477064.96	1305819.94
Участок 3		
97	475849.13	1307250.33
98	475757.02	1307236.05
99	475759.19	1307220.77
100	475773.33	1307130.32
101	475783.18	1307067.39
102	475786.57	1307044.11
103	475786.16	1307044.01
104	475786.12	1307042.86
105	475788.61	1307028.96
106	475776.69	1307028.23
107	475759.61	1307028.85
108	475745.29	1307029.15
109	475740.53	1307029.32
110	475700.84	1307032.52
111	475688.25	1307030.70
112	475682.86	1306987.49
113	475651.98	1306921.36
114	475645.35	1306907.11

115	475627.02	1306867.72
116	475640.33	1306855.10
117	475659.11	1306829.97
118	475661.15	1306825.43
119	475661.23	1306825.74
120	475670.01	1306816.38
121	475679.54	1306822.95
122	475689.83	1306816.56
123	475697.86	1306822.03
124	475703.69	1306813.46
125	475710.74	1306818.35
126	475712.77	1306818.93
127	475713.23	1306818.91
128	475713.55	1306818.56
129	475716.19	1306814.55
130	475709.76	1306811.85
131	475715.62	1306809.11
132	475745.73	1306796.68
133	475747.73	1306799.78
134	475739.74	1306806.39
135	475757.06	1306822.87
136	475771.59	1306850.95
137	475794.40	1306863.53
138	475797.11	1306868.33
139	475795.41	1306869.20
140	475790.58	1306884.56
141	475797.33	1306886.23
142	475819.82	1306881.20
143	475824.39	1306881.23
144	475851.40	1306878.06
145	475886.63	1306871.90
146	475904.36	1306867.37
147	475905.50	1306866.01
148	475906.15	1306863.15
149	475923.49	1306866.72
150	475921.28	1306885.44
151	475928.06	1306899.53
152	475916.79	1306918.09
153	475912.78	1306925.90
154	475910.47	1306930.32
155	475906.15	1306938.71
156	475902.19	1306945.71
157	475880.64	1306993.43
158	475873.05	1307000.44
159	475809.99	1307032.51
160	475803.46	1307078.14
161	475813.01	1307081.57
162	475823.53	1307085.35
163	475818.73	1307114.47

164	475825.34	1307115.61
165	475822.20	1307134.40
166	475850.80	1307140.07
167	475853.96	1307140.40
168	475853.05	1307142.39
169	475848.92	1307155.87
170	475851.65	1307156.39
171	475856.61	1307157.32
172	475860.96	1307159.81
173	475857.74	1307186.33
174	475854.23	1307207.55
175	475850.79	1307235.68
97	475849.13	1307250.33

15. Координаты характерных точек границы зоны регулирования застройки и хозяйственной деятельности ЗРЗ (Б)-7:

Обозначение характерных точек границ	Координаты, м Система координат МСК-16 Метод определения координат - аналитический метод Средняя квадратическая погрешность положения характерной точки - 0.1 м	
	Координата X	Координата Y
Участок 1		
1	477047.02	1305958.38
2	477035.86	1306039.29
3	477032.86	1306056.75
4	476942.06	1306059.92
5	476934.49	1306063.86
6	476911.17	1306087.51
7	476890.77	1306198.01
8	476870.58	1306195.62
9	476846.67	1306191.29
10	476851.08	1306169.97
11	476855.86	1306143.37
12	476861.56	1306106.58
13	476849.97	1306104.69
14	476850.34	1306102.48
15	476852.05	1306102.71
16	476855.32	1306079.62
17	476841.21	1306077.68
18	476842.22	1306059.40
19	476837.18	1306058.91
20	476853.50	1305995.40
21	476854.10	1305993.03
22	476861.51	1305964.16
23	476874.11	1305963.80
24	476876.94	1305963.72
25	476894.01	1305963.23
26	476922.81	1305962.30

27	476939.50	1305961.74
28	476963.71	1305960.96
29	477037.44	1305958.69
1	477047.02	1305958.38
Участок 2		
30	475931.67	1306258.60
31	475936.66	1306268.19
32	475939.10	1306269.56
33	475955.59	1306301.28
34	475964.20	1306317.79
35	475913.94	1306340.73
36	475892.37	1306350.57
37	475891.44	1306351.11
38	475869.25	1306361.13
39	475861.34	1306365.33
40	475854.72	1306346.37
41	475835.25	1306355.10
42	475835.24	1306355.10
43	475809.21	1306324.65
44	475851.88	1306299.87
45	475849.38	1306295.16
46	475841.07	1306281.39
47	475854.86	1306274.37
48	475864.68	1306292.55
49	475877.48	1306285.62
50	475887.15	1306280.79
51	475887.47	1306281.42
52	475910.18	1306269.84
30	475931.67	1306258.60

16. Координаты характерных точек границы зоны регулирования застройки и хозяйственной деятельности ЗРЗ (Б)-8:

Обозначение характерных точек границ	Координаты, м Система координат МСК-16 Метод определения координат - аналитический метод Средняя квадратическая погрешность положения характерной точки - 0.1 м	
	Координата X	Координата Y
Участок 1		
1	476861.51	1305964.16
2	476854.10	1305993.03
3	476853.50	1305995.40
4	476837.18	1306058.91
5	476842.22	1306059.40
6	476841.21	1306077.68
7	476855.32	1306079.62
8	476852.05	1306102.71
9	476850.34	1306102.48
10	476849.97	1306104.69

11	476861.56	1306106.58
12	476855.86	1306143.37
13	476851.08	1306169.97
14	476846.67	1306191.29
15	476806.44	1306183.97
16	476780.65	1306179.45
17	476742.61	1306172.86
18	476696.84	1306164.09
19	476658.01	1306157.05
20	476657.03	1306156.88
21	476633.52	1306152.61
22	476636.85	1306133.81
23	476643.23	1306097.31
24	476647.73	1306071.90
25	476651.41	1306051.59
26	476653.39	1306034.84
27	476657.92	1306007.22
28	476661.97	1305983.97
29	476671.65	1305925.44
30	476731.05	1305935.33
31	476832.96	1305951.82
32	476840.81	1305961.14
1	476861.51	1305964.16
Участок 2		
33	476715.02	1305510.03
34	476735.07	1305514.00
35	476766.09	1305520.00
36	476778.83	1305522.46
37	476817.09	1305530.91
38	476841.36	1305535.41
39	476859.71	1305538.78
40	476860.49	1305556.09
41	476899.87	1305623.95
42	476903.31	1305624.76
43	476917.77	1305649.85
44	476898.87	1305660.85
45	476889.11	1305666.53
46	476873.92	1305640.80
47	476859.03	1305649.96
48	476852.48	1305660.38
49	476856.99	1305669.77
50	476862.96	1305680.79
51	476852.02	1305687.05
52	476839.81	1305694.13
53	476840.01	1305713.04
54	476835.30	1305715.79
55	476840.13	1305723.92
56	476840.46	1305754.26
57	476858.23	1305783.27

58	476865.55	1305794.87
59	476857.93	1305849.35
60	476857.33	1305852.53
61	476832.66	1305849.06
62	476748.78	1305837.19
63	476732.67	1305835.01
64	476705.07	1305831.14
65	476695.26	1305818.55
66	476675.65	1305810.67
67	476678.72	1305785.57
68	476680.22	1305776.99
69	476685.52	1305740.31
70	476692.31	1305688.55
71	476695.24	1305668.45
72	476699.71	1305633.05
73	476699.99	1305630.29
74	476706.14	1305581.89
75	476709.80	1305553.08
76	476712.43	1305532.23
77	476712.58	1305531.07
78	476712.84	1305529.04
33	476715.02	1305510.03
Участок 3		
79	477159.06	1306393.49
80	477158.20	1306402.62
81	477152.72	1306461.65
82	477152.04	1306470.16
83	477151.77	1306479.25
84	477151.81	1306489.33
85	477152.03	1306495.75
86	477152.41	1306503.81
87	477153.15	1306512.04
88	477153.88	1306518.62
89	477154.92	1306525.64
90	477155.94	1306532.12
91	477157.21	1306538.71
92	477158.29	1306544.23
93	477160.16	1306551.98
94	477163.47	1306563.86
95	477175.42	1306602.51
96	477199.14	1306678.65
97	477207.82	1306706.73
98	477216.49	1306734.84
99	477222.13	1306736.53
100	477226.46	1306750.56
101	477190.49	1306765.99
102	477125.44	1306794.29
103	477117.70	1306776.08
104	477085.21	1306787.32

105	477088.22	1306792.61
106	477085.42	1306793.42
107	477085.59	1306793.73
108	477059.82	1306797.24
109	477051.45	1306800.27
110	476977.72	1306806.95
111	476918.22	1306812.35
112	476921.25	1306831.50
113	476910.07	1306833.91
114	476827.87	1306835.00
115	476822.97	1306837.50
116	476820.79	1306837.57
117	476814.61	1306836.43
118	476816.49	1306792.48
119	476819.96	1306712.38
120	476838.70	1306716.15
121	476855.35	1306702.25
122	476857.16	1306700.57
123	476862.63	1306688.13
124	476836.95	1306683.04
125	476821.49	1306680.50
126	476809.35	1306685.58
127	476777.79	1306685.83
128	476788.14	1306627.64
129	476788.18	1306627.38
130	476838.15	1306633.19
131	476858.73	1306621.06
132	476879.18	1306529.64
133	476857.23	1306525.37
134	476848.44	1306531.93
135	476784.03	1306523.85
136	476769.42	1306520.16
137	476774.67	1306476.06
138	476807.35	1306450.12
139	476808.41	1306443.82
140	476808.64	1306442.51
141	476809.11	1306439.72
142	476809.33	1306438.41
143	476810.15	1306432.11
144	476812.18	1306419.01
145	476813.51	1306413.82
146	476859.71	1306421.66
147	476860.91	1306414.56
148	476864.51	1306415.10
149	476864.99	1306402.11
150	476861.35	1306402.36
151	476868.37	1306356.19
152	476870.62	1306356.42
153	476872.32	1306346.25

154	476875.88	1306324.94
155	476878.35	1306310.93
156	476880.28	1306297.44
157	476881.02	1306292.54
158	476883.36	1306279.94
159	476884.06	1306276.44
160	476884.70	1306273.04
161	476885.40	1306269.64
162	476885.14	1306269.58
163	476885.45	1306267.64
164	476898.37	1306252.26
165	476899.39	1306246.08
166	476901.08	1306233.33
167	476909.91	1306234.58
168	476914.96	1306202.27
169	476949.08	1306208.27
170	476958.96	1306242.89
171	476969.39	1306294.08
172	476974.18	1306309.28
173	476982.21	1306322.74
174	477027.97	1306374.29
175	477036.68	1306366.28
176	477042.94	1306364.90
177	477044.79	1306364.77
178	477047.84	1306373.67
179	477050.02	1306378.90
180	477052.64	1306382.22
181	477076.98	1306392.46
182	477078.58	1306394.53
183	477083.86	1306397.19
184	477150.92	1306393.67
79	477159.06	1306393.49

17. Координаты характерных точек границы зоны регулирования застройки и хозяйственной деятельности ЗРЗ (Б)-9:

Обозначение характерных точек границ	Координаты, м Система координат МСК-16 Метод определения координат - аналитический метод Средняя квадратическая погрешность положения характерной точки - 0.1 м	
	Координата X	Координата Y
1	476603.12	1306387.44
2	476712.00	1306405.23
3	476712.61	1306401.51
4	476775.74	1306412.61
5	476778.81	1306413.15
6	476812.18	1306419.01
7	476810.15	1306432.11
8	476809.33	1306438.41

9	476809.11	1306439.72
10	476808.64	1306442.51
11	476808.41	1306443.82
12	476807.35	1306450.12
13	476774.67	1306476.06
14	476769.42	1306520.16
15	476784.03	1306523.85
16	476848.44	1306531.93
17	476857.23	1306525.37
18	476879.18	1306529.64
19	476858.73	1306621.06
20	476838.15	1306633.19
21	476788.18	1306627.38
22	476788.14	1306627.64
23	476777.79	1306685.83
24	476809.35	1306685.58
25	476821.49	1306680.50
26	476836.95	1306683.04
27	476862.63	1306688.13
28	476857.16	1306700.57
29	476855.35	1306702.25
30	476838.70	1306716.15
31	476819.96	1306712.38
32	476816.49	1306792.48
33	476761.45	1306786.61
34	476759.16	1306786.84
35	476756.31	1306781.00
36	476747.71	1306780.99
37	476743.01	1306780.85
38	476664.36	1306774.66
39	476646.44	1306773.25
40	476646.35	1306774.67
41	476535.04	1306759.58
42	476538.83	1306736.91
43	476541.29	1306722.20
44	476548.20	1306686.84
45	476548.24	1306683.69
46	476553.01	1306656.59
47	476558.49	1306625.47
48	476560.82	1306612.24
49	476561.81	1306602.09
50	476609.32	1306609.84
51	476624.33	1306516.33
52	476625.47	1306516.55
53	476626.71	1306509.62
54	476582.17	1306501.63
55	476582.20	1306501.47
1	476603.12	1306387.44

18. Координаты характерных точек границы зоны регулирования застройки и хозяйственной деятельности ЗРЗ (Б)-10:

Обозначение характерных точек границ	Координаты, м Система координат МСК-16 Метод определения координат - аналитический метод Средняя квадратическая погрешность положения характерной точки - 0.1 м	
	Координата X	Координата Y
1	476664.36	1306774.66
2	476743.01	1306780.85
3	476747.71	1306780.99
4	476756.31	1306781.00
5	476759.16	1306786.84
6	476761.45	1306786.61
7	476816.49	1306792.48
8	476814.61	1306836.43
9	476820.79	1306837.57
10	476822.97	1306837.50
11	476827.87	1306835.00
12	476828.32	1306836.62
13	476831.47	1306847.96
14	476829.95	1306854.34
15	476813.73	1306882.08
16	476822.42	1306922.60
17	476789.93	1306934.58
18	476757.87	1306946.54
19	476759.40	1306953.08
20	476724.97	1306958.40
21	476728.25	1306931.21
22	476729.14	1306916.66
23	476724.49	1306912.28
24	476697.52	1306910.96
25	476702.09	1306881.15
26	476678.84	1306877.50
27	476659.35	1306859.45
28	476664.56	1306806.61
29	476664.78	1306804.38
30	476662.63	1306803.41
31	476661.29	1306803.17
32	476662.21	1306796.85
1	476664.36	1306774.66

19. Координаты характерных точек границы зоны регулирования застройки и хозяйственной деятельности ЗРЗ (Б)-11:

Обозначение характерных точек границ	Координаты, м Система координат МСК-16 Метод определения координат - аналитический метод Средняя квадратическая погрешность положения характерной точки - 0.1 м

	Координата X	Координата Y
1	477572.76	1307474.64
2	477564.19	1307426.39
3	477586.05	1307404.57
4	477596.92	1307381.20
5	477596.34	1307366.64
6	477590.65	1307340.62
7	477590.62	1307320.38
8	477597.37	1307287.12
9	477610.81	1307270.55
10	477616.47	1307258.08
11	477614.03	1307239.54
12	477609.51	1307246.54
13	477598.53	1307260.85
14	477591.24	1307270.26
15	477583.55	1307281.17
16	477576.06	1307289.78
17	477565.47	1307301.19
18	477555.78	1307311.50
19	477546.96	1307321.36
20	477539.70	1307327.82
21	477530.12	1307336.25
22	477379.94	1307083.96
23	477270.46	1306885.54
24	477273.69	1306890.81
25	477276.00	1306894.83
26	477280.53	1306902.01
27	477285.05	1306908.80
28	477288.14	1306912.97
29	477293.30	1306919.19
30	477298.51	1306925.19
31	477307.07	1306934.31
32	477313.78	1306941.02
33	477319.81	1306946.56
34	477326.18	1306951.90
35	477331.24	1306955.96
36	477340.88	1306963.25
37	477349.43	1306969.17
38	477364.07	1306978.74
39	477376.49	1306986.28
40	477400.13	1306999.29
41	477412.31	1307005.44
42	477430.94	1307014.13
43	477438.96	1307017.69
44	477465.23	1307028.85
45	477478.32	1307034.01
46	477551.45	1307061.17
47	477572.77	1307069.29
48	477597.78	1307079.59

49	477617.08	1307088.19
50	477629.53	1307093.63
51	477683.91	1307126.23
52	477690.18	1307134.22
53	477692.80	1307137.55
54	477694.92	1307141.86
55	477696.50	1307146.80
56	477697.33	1307151.47
57	477697.54	1307154.16
58	477697.73	1307158.38
59	477697.75	1307162.14
60	477697.65	1307165.69
61	477697.46	1307169.18
62	477697.24	1307171.66
63	477696.59	1307176.36
64	477695.88	1307181.11
65	477695.14	1307185.79
66	477694.36	1307190.49
67	477693.68	1307194.40
68	477692.69	1307199.77
69	477691.70	1307204.85
70	477690.89	1307208.84
71	477690.00	1307213.06
72	477688.95	1307217.82
73	477687.81	1307222.83
74	477686.41	1307228.60
75	477685.35	1307232.88
76	477684.28	1307236.97
77	477683.07	1307241.51
78	477681.83	1307245.98
79	477680.35	1307251.14
80	477679.21	1307254.96
81	477677.84	1307259.49
82	477676.28	1307264.41
83	477674.02	1307271.30
84	477672.41	1307276.03
85	477670.39	1307281.76
86	477668.51	1307286.94
87	477666.73	1307291.65
88	477665.25	1307295.52
89	477663.42	1307300.14
90	477661.06	1307305.91
91	477656.29	1307317.01
92	477650.95	1307329.07
93	477646.68	1307338.46
94	477641.90	1307348.74
95	477635.72	1307361.59
96	477629.64	1307373.85
97	477624.03	1307384.80

98	477619.19	1307394.13
99	477615.21	1307401.59
100	477610.25	1307410.73
101	477607.11	1307416.40
102	477598.54	1307431.53
103	477591.52	1307443.52
104	477579.01	1307464.06
105	477575.62	1307469.72
1	477572.76	1307474.64

20. Координаты характерных точек границы зоны регулирования застройки и хозяйственной деятельности ЗРЗ (Б)-12:

Обозначение характерных точек границ	Координаты, м Система координат МСК-16 Метод определения координат - аналитический метод Средняя квадратическая погрешность положения характерной точки - 0.1 м	
	Координата X	Координата Y
1	472678.14	1304465.19
2	472703.89	1304461.52
3	472704.39	1304463.92
4	472748.58	1304453.77
5	472749.48	1304453.17
6	472748.37	1304448.67
7	472810.56	1304436.90
8	472812.86	1304438.10
9	472814.46	1304440.40
10	472819.91	1304439.37
11	472926.34	1304419.28
12	472946.33	1304414.76
13	472951.96	1304440.35
14	472951.95	1304441.72
15	472978.32	1304563.63
16	472980.23	1304563.20
17	472984.25	1304580.69
18	473005.53	1304673.18
19	473001.54	1304674.05
20	473004.63	1304688.46
21	473013.98	1304727.24
22	473016.79	1304726.65
23	473017.76	1304731.86
24	473015.21	1304732.32
25	473020.48	1304754.16
26	473022.37	1304761.94
27	473025.62	1304810.88
28	473014.57	1304816.58
29	472978.59	1304836.42
30	472914.23	1304883.85
31	472873.98	1304885.65

32	472860.49	1304908.60
33	472805.80	1304909.52
34	472797.64	1304910.07
35	472798.89	1304919.31
36	472801.79	1304919.31
37	472802.71	1304939.01
38	472802.22	1304949.61
39	472792.44	1304964.92
40	472772.08	1305001.64
41	472755.41	1305036.06
42	472737.06	1305075.88
43	472735.14	1305060.18
44	472726.79	1305013.29
45	472726.38	1305006.63
46	472725.77	1305006.24
47	472724.90	1305006.96
48	472721.72	1304984.45
49	472719.71	1304968.12
50	472718.05	1304960.21
51	472717.21	1304956.22
52	472712.21	1304939.24
53	472646.92	1304945.48
54	472646.26	1304924.39
55	472645.49	1304924.31
56	472643.48	1304844.41
57	472640.95	1304806.13
58	472639.74	1304787.89
59	472642.14	1304787.89
60	472636.62	1304723.96
61	472632.91	1304693.90
62	472637.87	1304673.99
63	472626.94	1304636.13
64	472646.53	1304591.98
65	472687.51	1304574.14
66	472687.85	1304563.44
67	472686.00	1304563.64
68	472685.38	1304551.94
69	472684.43	1304551.94
70	472684.81	1304529.14
71	472685.70	1304519.34
1	472678.14	1304465.19

21. Координаты характерных точек границы зоны регулирования застройки и хозяйственной деятельности ЗРЗ (Б)-13:

Обозначение характерных точек границ	Координаты, м Система координат МСК-16 Метод определения координат - аналитический метод Средняя квадратическая погрешность положения характерной точки - 0.1 м

	Координата X	Координата Y
1	476184.29	1307493.10
2	476200.87	1307385.58
3	476208.75	1307366.37
4	476217.44	1307356.56
5	476249.60	1307322.63
6	476266.27	1307291.01
7	476262.78	1307290.31
8	476273.21	1307267.86
9	476277.99	1307243.00
10	476281.40	1307222.62
11	476286.76	1307192.99
12	476293.34	1307172.48
13	476294.14	1307169.88
14	476297.13	1307164.68
15	476300.12	1307159.97
16	476304.42	1307155.97
17	476308.82	1307151.96
18	476314.32	1307148.46
19	476319.83	1307134.25
20	476336.54	1307091.08
21	476358.04	1307035.67
22	476358.54	1307035.90
23	476362.16	1307037.42
24	476363.37	1307040.13
25	476362.48	1307043.97
26	476387.18	1307048.37
27	476397.09	1307050.65
28	476397.16	1307050.24
29	476407.51	1307053.06
30	476407.61	1307054.86
31	476407.35	1307060.64
32	476406.79	1307073.11
33	476405.90	1307078.62
34	476405.93	1307079.26
35	476416.12	1307085.84
36	476458.00	1307088.70
37	476461.55	1307092.80
38	476466.06	1307102.79
39	476466.97	1307105.64
40	476470.68	1307117.19
41	476471.83	1307118.95
42	476474.03	1307118.88
43	476481.68	1307119.28
44	476482.64	1307118.96
45	476489.18	1307130.75
46	476521.19	1307133.13
47	476524.20	1307134.35
48	476526.75	1307135.53

49	476529.10	1307137.22
50	476529.38	1307137.50
51	476533.10	1307137.82
52	476536.80	1307142.71
53	476544.01	1307148.81
54	476551.26	1307149.31
55	476552.04	1307116.63
56	476595.83	1307119.52
57	476645.34	1307122.79
58	476670.00	1307135.62
59	476666.94	1307146.63
60	476627.66	1307149.72
61	476626.74	1307154.29
62	476626.65	1307158.47
63	476627.32	1307162.48
64	476628.84	1307165.61
65	476651.40	1307173.03
66	476648.75	1307198.26
67	476647.35	1307198.26
68	476647.33	1307199.02
69	476647.77	1307202.19
70	476651.04	1307217.69
71	476622.48	1307306.62
72	476607.64	1307362.29
73	476618.32	1307381.42
74	476569.12	1307426.88
75	476565.94	1307447.23
76	476570.45	1307462.87
77	476541.11	1307517.31
78	476513.82	1307526.94
79	476512.27	1307526.29
80	476512.82	1307522.64
81	476499.31	1307516.45
82	476496.51	1307515.96
83	476489.31	1307517.37
84	476486.82	1307522.07
85	476481.06	1307520.76
86	476475.75	1307546.55
87	476474.75	1307551.38
88	476429.75	1307547.43
89	476428.86	1307557.13
90	476426.26	1307556.73
91	476423.16	1307559.34
92	476382.52	1307553.69
93	476388.25	1307507.28
94	476391.77	1307478.41
95	476380.87	1307475.58
96	476373.77	1307472.89
97	476331.66	1307468.94

98	476327.42	1307471.01
99	476326.93	1307473.85
100	476321.41	1307472.94
101	476299.76	1307469.71
102	476294.91	1307469.83
103	476280.23	1307482.32
104	476276.81	1307510.70
105	476275.42	1307523.18
106	476259.87	1307520.15
107	476259.42	1307522.27
108	476205.10	1307510.12
109	476195.59	1307508.16
110	476191.95	1307507.42
111	476186.20	1307505.70
1	476184.29	1307493.10

22. Координаты характерных точек границы зоны регулирования застройки и хозяйственной деятельности ЗРЗ (Б)-14:

Обозначение характерных точек границ	Координаты, м Система координат МСК-16 Метод определения координат - аналитический метод Средняя квадратическая погрешность положения характерной точки - 0.1 м	
	Координата X	Координата Y
1	476191.21	1307783.35
2	476215.68	1307621.54
3	476224.59	1307626.18
4	476256.62	1307635.81
5	476269.11	1307638.68
6	476283.21	1307558.78
7	476440.33	1307580.54
8	476440.34	1307585.35
9	476591.99	1307555.38
10	476624.74	1307664.07
11	476581.29	1307679.26
12	476562.70	1307683.68
13	476542.40	1307687.91
14	476546.93	1307718.30
15	476547.66	1307722.64
16	476548.55	1307727.88
17	476517.16	1307732.93
18	476468.15	1307740.72
19	476423.95	1307747.65
20	476374.90	1307755.26
21	476326.39	1307762.98
22	476287.61	1307769.59
23	476235.43	1307777.30
24	476225.18	1307778.94
1	476191.21	1307783.35

23. Координаты характерных точек границы зоны регулирования застройки и хозяйственной деятельности ЗРЗ (Б)-15:

Обозначение характерных точек границ	Координаты, м Система координат МСК-16 Метод определения координат - аналитический метод Средняя квадратическая погрешность положения характерной точки - 0.1 м	
	Координата X	Координата Y
1	476106.99	1308392.15
2	476010.11	1308337.29
3	475926.96	1308284.58
4	475835.70	1308233.48
5	475793.39	1308206.13
6	475800.14	1308177.92
7	475815.28	1308126.90
8	475828.96	1308102.69
9	475830.57	1308092.99
10	475836.73	1308055.95
11	475837.30	1308052.48
12	475838.09	1308043.48
13	475829.59	1308037.68
14	475838.35	1308001.18
15	475854.96	1307920.46
16	475855.25	1307915.36
17	475856.22	1307888.96
18	475869.93	1307891.34
19	475874.32	1307887.84
20	475877.01	1307872.33
21	475879.90	1307868.93
22	475903.03	1307870.58
23	475914.07	1307802.36
24	475918.61	1307803.06
25	475933.19	1307805.28
26	475947.64	1307807.38
27	475951.51	1307784.30
28	475956.70	1307748.55
29	475965.71	1307692.64
30	475966.47	1307687.71
31	475979.91	1307600.92
32	475979.95	1307600.87
33	476011.52	1307605.64
34	476016.48	1307582.84
35	476149.80	1307606.00
36	476166.74	1307502.25
37	476186.20	1307505.70
38	476191.95	1307507.42
39	476195.59	1307508.16
40	476180.88	1307605.01
41	476195.11	1307612.55

42	476215.68	1307621.54
43	476191.21	1307783.35
44	476179.58	1307784.88
45	476167.92	1307787.29
46	476160.79	1307788.76
47	476152.71	1307790.43
48	476151.15	1307792.56
49	476149.29	1307792.01
50	476144.13	1307794.93
51	476141.36	1307800.48
52	476139.55	1307807.27
53	476136.99	1307823.98
54	476136.37	1307901.93
55	476147.79	1307958.36
56	476162.37	1308030.91
57	476140.17	1308161.83
58	476150.58	1308213.43
59	476127.98	1308217.78
60	476130.94	1308232.66
61	476128.03	1308254.96
62	476131.81	1308254.22
63	476133.78	1308264.37
64	476126.76	1308265.80
65	476126.68	1308265.37
66	476126.65	1308265.57
67	476127.09	1308267.96
68	476126.32	1308268.12
69	476123.30	1308291.27
70	476130.45	1308327.67
71	476132.53	1308338.34
72	476130.80	1308342.22
73	476128.24	1308344.66
74	476121.42	1308351.20
75	476111.45	1308367.17
1	476106.99	1308392.15
76	476060.52	1308119.85
77	476088.27	1307903.94
78	476096.31	1307905.12
79	476135.55	1308120.02
76	476060.52	1308119.85

24. Координаты характерных точек границы зоны регулирования застройки и хозяйственной деятельности ЗРЗ (Б)-16:

Обозначение характерных точек границ	Координаты, м Система координат МСК-16 Метод определения координат - аналитический метод Средняя квадратическая погрешность положения характерной точки - 0.1 м

	Координата X	Координата Y
1	476162.37	1308030.91
2	476199.20	1308245.27
3	476214.95	1308307.28
4	476215.72	1308311.15
5	476226.07	1308367.95
6	476232.48	1308361.39
7	476271.85	1308355.20
8	476276.40	1308376.03
9	476283.97	1308411.54
10	476285.91	1308409.77
11	476293.49	1308408.58
12	476301.00	1308406.86
13	476301.55	1308409.92
14	476311.43	1308407.60
15	476333.73	1308401.26
16	476355.48	1308393.68
17	476360.09	1308391.59
18	476371.54	1308386.68
19	476405.59	1308373.60
20	476427.18	1308367.01
21	476480.32	1308345.40
22	476490.86	1308341.04
23	476500.63	1308329.92
24	476526.61	1308306.75
25	476595.51	1308249.08
26	476598.43	1308210.04
27	476607.76	1308245.88
28	476609.81	1308249.13
29	476613.91	1308254.93
30	476612.49	1308255.93
31	476614.61	1308259.35
32	476616.74	1308262.77
33	476618.87	1308266.20
34	476620.99	1308269.62
35	476623.12	1308273.04
36	476625.23	1308276.45
37	476625.78	1308276.11
38	476627.49	1308278.68
39	476627.94	1308279.36
40	476628.26	1308279.15
41	476630.55	1308282.70
42	476630.27	1308282.88
43	476630.89	1308283.82
44	476632.30	1308285.94
45	476632.53	1308285.79
46	476634.95	1308289.51
47	476629.15	1308293.36
48	476629.04	1308293.51

49	476633.19	1308301.03
50	476620.58	1308308.32
51	476619.68	1308310.42
52	476614.19	1308313.63
53	476619.93	1308326.57
54	476615.26	1308328.70
55	476615.80	1308329.92
56	476611.41	1308331.93
57	476613.61	1308336.43
58	476613.52	1308336.46
59	476613.57	1308336.56
60	476610.27	1308337.76
61	476625.70	1308367.14
62	476623.89	1308368.22
63	476623.94	1308368.32
64	476573.46	1308405.02
65	476568.72	1308408.22
66	476539.87	1308424.14
67	476539.92	1308424.22
68	476517.85	1308433.36
69	476517.85	1308433.48
70	476492.27	1308444.28
71	476482.88	1308449.97
72	476481.73	1308451.84
73	476434.84	1308454.97
74	476381.54	1308456.28
75	476377.73	1308456.09
76	476371.94	1308458.48
77	476370.81	1308455.74
78	476321.54	1308453.25
79	476257.03	1308447.01
80	476197.31	1308423.08
81	476197.51	1308422.28
82	476121.48	1308400.36
83	476106.99	1308392.15
84	476111.45	1308367.17
85	476121.42	1308351.20
86	476128.24	1308344.66
87	476130.80	1308342.22
88	476132.53	1308338.34
89	476130.45	1308327.67
90	476123.30	1308291.27
91	476126.32	1308268.12
92	476127.09	1308267.96
93	476126.65	1308265.57
94	476126.68	1308265.37
95	476126.76	1308265.80
96	476133.78	1308264.37
97	476131.81	1308254.22

98	476128.03	1308254.96
99	476130.94	1308232.66
100	476127.98	1308217.78
101	476150.58	1308213.43
102	476140.17	1308161.83
1	476162.37	1308030.91

25. Координаты характерных точек границы зоны регулирования застройки и хозяйственной деятельности ЗРЗ (Б)-17:

Обозначение характерных точек границ	Координаты, м Система координат МСК-16 Метод определения координат - аналитический метод Средняя квадратическая погрешность положения характерной точки - 0.1 м	
	Координата X	Координата Y
1	476727.16	1308146.80
2	476740.85	1308173.63
3	476747.41	1308173.87
4	476760.53	1308174.37
5	476729.85	1308193.70
6	476748.34	1308221.01
7	476747.84	1308221.34
8	476754.09	1308230.74
9	476757.60	1308233.07
10	476771.93	1308254.50
11	476769.38	1308307.60
12	476760.92	1308312.53
13	476752.32	1308317.12
14	476739.51	1308321.26
15	476728.38	1308325.94
16	476720.48	1308330.27
17	476709.09	1308334.88
18	476703.10	1308338.72
19	476686.67	1308342.94
20	476661.87	1308351.99
21	476656.72	1308354.58
22	476651.93	1308356.76
23	476646.13	1308359.71
24	476641.11	1308361.95
25	476635.09	1308364.57
26	476625.70	1308367.14
27	476610.27	1308337.76
28	476613.57	1308336.56
29	476613.52	1308336.46
30	476613.61	1308336.43
31	476611.41	1308331.93
32	476615.80	1308329.92
33	476615.26	1308328.70
34	476619.93	1308326.57

35	476614.19	1308313.63
36	476619.68	1308310.42
37	476620.58	1308308.32
38	476633.19	1308301.03
39	476629.04	1308293.51
40	476629.15	1308293.36
41	476634.95	1308289.51
42	476632.53	1308285.79
43	476632.30	1308285.94
44	476630.89	1308283.82
45	476630.27	1308282.88
46	476630.55	1308282.70
47	476628.26	1308279.15
48	476627.94	1308279.36
49	476627.49	1308278.68
50	476625.78	1308276.11
51	476625.23	1308276.45
52	476623.12	1308273.04
53	476620.99	1308269.62
54	476618.87	1308266.20
55	476616.74	1308262.77
56	476614.61	1308259.35
57	476612.49	1308255.93
58	476613.91	1308254.93
59	476609.81	1308249.13
60	476607.76	1308245.88
61	476598.43	1308210.04
62	476604.58	1308206.96
63	476612.02	1308203.23
64	476630.77	1308193.83
65	476637.90	1308184.20
66	476638.22	1308178.98
67	476648.84	1308171.05
1	476727.16	1308146.80

26. Координаты характерных точек границы зоны регулирования застройки и хозяйственной деятельности ЗРЗ (Б)-18:

Обозначение характерных точек границ	Координаты, м Система координат МСК-16 Метод определения координат - аналитический метод Средняя квадратическая погрешность положения характерной точки - 0.1 м	
	Координата X	Координата Y
1	476775.43	1308174.95
2	476822.91	1308245.60
3	476835.47	1308273.67
4	476842.02	1308286.66
5	476822.32	1308296.52
6	476818.57	1308294.59

7	476815.64	1308294.04
8	476813.06	1308294.69
9	476804.17	1308296.30
10	476788.37	1308299.03
11	476775.42	1308304.06
12	476769.38	1308307.60
13	476771.93	1308254.50
14	476757.60	1308233.07
15	476754.09	1308230.74
16	476747.84	1308221.34
17	476748.34	1308221.01
18	476729.85	1308193.70
19	476760.53	1308174.37
1	476775.43	1308174.95

27. Координаты характерных точек границы зоны регулирования застройки и хозяйственной деятельности ЗРЗ (Б)-19:

Обозначение характерных точек границ	Координаты, м Система координат МСК-16 Метод определения координат - аналитический метод Средняя квадратическая погрешность положения характерной точки - 0.1 м	
	Координата X	Координата Y
Участок 1		
1	473591.33	1304731.49
2	473591.48	1304731.45
3	473617.48	1304730.92
4	473737.44	1304699.79
5	473741.45	1304706.98
6	473853.42	1304681.66
7	473887.21	1304774.39
8	473941.60	1304756.36
9	473933.18	1304733.57
10	473909.71	1304669.80
11	473934.40	1304661.57
12	474108.73	1304601.38
13	474160.31	1304580.33
14	474205.14	1304562.31
15	474305.42	1304560.30
16	474317.66	1304559.22
17	474400.22	1304527.19
18	474415.95	1304539.15
19	474432.78	1304549.19
20	474403.60	1304584.97
21	474523.37	1304555.71
22	474587.03	1304554.38
23	474639.74	1304525.13
24	474667.84	1304519.57
25	474673.14	1304540.46

26	474689.83	1304536.29
27	474699.80	1304533.80
28	474701.54	1304535.32
29	474706.57	1304539.71
30	474782.99	1304521.42
31	474789.80	1304527.13
32	474793.51	1304530.23
33	474819.97	1304552.37
34	474851.36	1304548.87
35	474854.05	1304551.06
36	474854.46	1304550.55
37	474870.23	1304563.74
38	474870.79	1304563.08
39	474876.02	1304567.53
40	474888.61	1304554.17
41	474891.23	1304554.56
42	474928.56	1304514.49
43	474913.59	1304500.06
44	474922.77	1304490.66
45	474919.24	1304486.99
46	474927.18	1304478.18
47	474926.54	1304477.59
48	474918.55	1304470.23
49	474938.91	1304445.02
50	474944.41	1304445.92
51	475001.75	1304491.97
52	475008.70	1304497.53
53	475024.38	1304510.12
54	475060.43	1304539.08
55	475067.78	1304544.97
56	475046.44	1304579.75
57	475034.07	1304569.08
58	475030.49	1304573.16
59	475025.52	1304568.77
60	475006.08	1304591.26
61	474996.37	1304590.77
62	474996.50	1304588.27
63	474988.92	1304587.76
64	474988.33	1304596.55
65	474995.87	1304603.06
66	474985.60	1304614.95
67	474999.20	1304626.48
68	474996.86	1304629.24
69	474976.66	1304653.08
70	474953.23	1304662.74
71	474948.47	1304666.69
72	474925.98	1304682.73
73	474935.40	1304696.01
74	474933.84	1304697.08

75	474916.85	1304708.70
76	474912.45	1304711.50
77	474911.95	1304711.00
78	474895.26	1304721.52
79	474897.47	1304725.12
80	474890.77	1304729.63
81	474888.76	1304724.23
82	474862.48	1304739.86
83	474860.88	1304737.26
84	474843.89	1304747.18
85	474833.50	1304755.39
86	474791.82	1304775.13
87	474773.49	1304744.65
88	474768.48	1304735.78
89	474764.43	1304740.16
90	474753.79	1304747.08
91	474755.59	1304749.82
92	474751.88	1304752.59
93	474736.51	1304764.09
94	474725.57	1304749.46
95	474714.90	1304749.04
96	474707.81	1304739.81
97	474705.29	1304741.79
98	474689.96	1304753.93
99	474662.61	1304756.80
100	474655.52	1304762.43
101	474628.53	1304783.90
102	474624.58	1304787.00
103	474619.09	1304781.59
104	474612.76	1304776.09
105	474605.02	1304770.05
106	474578.43	1304748.83
107	474558.37	1304733.20
108	474483.19	1304780.67
109	474464.40	1304771.55
110	474456.04	1304758.60
111	474446.29	1304739.78
112	474441.29	1304730.12
113	474421.74	1304739.86
114	474407.53	1304751.54
115	474406.92	1304755.24
116	474428.93	1304772.73
117	474348.00	1304780.00
118	474345.09	1304780.35
119	474336.28	1304792.23
120	474335.89	1304791.94
121	474322.93	1304782.30
122	474319.79	1304786.75
123	474315.69	1304792.53

124	474301.38	1304781.87
125	474288.73	1304782.57
126	474276.88	1304798.24
127	474273.31	1304798.93
128	474253.63	1304783.95
129	474183.21	1304790.22
130	473991.38	1304804.02
131	473577.90	1304838.49
132	473573.86	1304831.52
133	473580.08	1304827.46
134	473583.42	1304825.44
135	473578.97	1304817.58
136	473579.26	1304817.22
137	473584.91	1304810.32
138	473613.17	1304774.65
139	473608.44	1304765.35
140	473605.74	1304759.62
141	473593.38	1304734.47
1	473591.33	1304731.49
Участок 2		
142	473503.28	1304551.04
143	473519.28	1304547.83
144	473621.33	1304528.17
145	473628.52	1304575.35
146	473662.82	1304574.93
147	473674.45	1304610.36
148	473690.30	1304607.56
149	473685.59	1304580.14
150	473685.05	1304577.13
151	473686.41	1304575.15
152	473706.60	1304571.53
153	473708.60	1304570.60
154	473711.90	1304574.30
155	473733.10	1304570.53
156	473753.64	1304566.52
157	473775.87	1304572.13
158	473793.24	1304568.74
159	473807.86	1304559.95
160	473816.74	1304572.83
161	473830.89	1304561.69
162	473839.49	1304559.48
163	473860.79	1304580.82
164	473865.69	1304585.41
165	473853.35	1304597.64
166	473853.55	1304597.84
167	473860.14	1304603.35
168	473862.02	1304608.62
169	474005.29	1304557.20
170	474018.68	1304539.06

171	474019.45	1304538.01
172	474027.72	1304543.76
173	474054.91	1304562.71
174	474063.70	1304568.83
175	474067.65	1304572.16
176	474049.11	1304579.45
177	473853.39	1304653.66
178	473786.41	1304671.33
179	473698.43	1304686.33
180	473600.94	1304698.64
181	473531.90	1304700.68
182	473530.06	1304686.07
183	473532.76	1304685.54
184	473534.35	1304683.01
185	473532.09	1304672.12
186	473527.71	1304671.32
187	473526.58	1304665.17
188	473527.31	1304665.01
189	473524.47	1304651.60
190	473513.06	1304597.92
191	473510.21	1304584.27
142	473503.28	1304551.04

28. Координаты характерных точек границы зоны регулирования застройки и хозяйственной деятельности ЗРЗ (Б)-20:

Обозначение характерных точек границ	Координаты, м Система координат МСК-16 Метод определения координат - аналитический метод Средняя квадратическая погрешность положения характерной точки - 0.1 м	
	Координата X	Координата Y
Участок 1		
1	473127.24	1305412.47
2	473151.30	1305398.83
3	473319.51	1305304.96
4	473340.66	1305338.93
5	473389.56	1305421.70
6	473421.63	1305405.77
7	473465.58	1305383.79
8	473472.35	1305380.43
9	473483.82	1305374.73
10	473491.80	1305387.25
11	473506.10	1305389.64
12	473518.70	1305395.32
13	473519.90	1305391.84
14	473545.09	1305399.81
15	473559.62	1305425.02
16	473562.80	1305423.23
17	473591.22	1305473.93

18	473589.87	1305476.49
19	473585.80	1305480.35
20	473600.83	1305513.73
21	473608.45	1305527.06
22	473596.51	1305533.37
23	473577.58	1305547.29
24	473580.97	1305553.31
25	473547.91	1305573.22
26	473560.24	1305597.19
27	473506.16	1305629.83
28	473526.11	1305664.12
29	473521.90	1305666.72
30	473518.78	1305684.39
31	473516.73	1305696.03
32	473546.75	1305752.18
33	473552.31	1305762.59
34	473495.91	1305794.44
35	473480.42	1305803.18
36	473405.20	1305845.65
37	473402.64	1305845.38
38	473401.81	1305845.85
39	473401.44	1305845.24
40	473398.79	1305844.96
41	473395.82	1305844.63
42	473377.46	1305853.16
43	473373.56	1305853.33
44	473365.04	1305853.81
45	473363.91	1305851.89
46	473330.84	1305790.53
47	473220.61	1305584.65
48	473219.55	1305585.22
49	473144.26	1305447.73
1	473127.24	1305412.47
Участок 2		
50	474048.26	1305018.91
51	474034.40	1304987.74
52	474027.34	1304971.87
53	474025.43	1304965.77
54	474024.13	1304959.77
55	474023.12	1304953.07
56	474023.21	1304946.67
57	474000.72	1304943.79
58	474001.36	1304936.49
59	474002.56	1304930.48
60	474004.13	1304924.52
61	474006.49	1304919.08
62	474009.14	1304913.73
63	474012.23	1304908.31
64	474015.72	1304903.87

65	474019.82	1304898.97
66	474024.11	1304894.76
67	474028.96	1304891.16
68	474034.51	1304888.10
69	473991.38	1304804.02
70	474183.21	1304790.22
71	474253.63	1304783.95
72	474273.31	1304798.93
73	474276.88	1304798.24
74	474288.73	1304782.57
75	474301.38	1304781.87
76	474315.69	1304792.53
77	474314.52	1304794.06
78	474293.27	1304821.68
79	474282.97	1304814.03
80	474254.49	1304854.91
81	474267.32	1304863.60
82	474280.73	1304872.29
83	474305.84	1304889.90
84	474312.00	1304886.26
85	474313.83	1304885.10
86	474314.06	1304885.04
87	474342.25	1304904.94
88	474362.62	1304919.67
89	474366.89	1304922.68
90	474370.74	1304925.59
91	474374.68	1304931.84
92	474379.33	1304938.59
93	474380.43	1304938.12
94	474395.91	1304961.58
95	474397.77	1304962.54
96	474396.46	1304963.47
97	474398.17	1304965.95
98	474398.54	1304966.49
99	474399.83	1304968.37
100	474400.60	1304969.48
101	474400.93	1304969.96
102	474402.54	1304972.30
103	474403.28	1304973.37
104	474390.12	1304982.65
105	474388.48	1304983.80
106	474378.37	1304990.94
107	474376.05	1304987.09
108	474396.34	1304973.47
109	474372.50	1304941.69
110	474368.50	1304941.10
111	474352.82	1304952.71
112	474352.54	1304952.30
113	474338.61	1304963.10

114	474335.73	1304965.77
115	474325.04	1304973.32
116	474319.84	1304977.68
117	474318.52	1304974.22
118	474237.70	1305030.54
119	474239.87	1305036.12
120	474240.81	1305038.54
121	474230.32	1305042.75
122	474238.94	1305060.84
123	474229.36	1305065.02
124	474231.35	1305069.45
125	474225.25	1305072.15
126	474222.84	1305066.66
127	474219.84	1305068.06
128	474215.63	1305058.96
129	474218.43	1305057.26
130	474217.33	1305054.76
131	474223.33	1305051.95
132	474221.31	1305046.28
133	474208.98	1305011.67
134	474204.48	1305013.28
135	474202.28	1305007.18
136	474200.38	1305007.78
137	474197.77	1305000.38
138	474190.17	1305003.19
139	474190.50	1305004.45
140	474190.57	1305004.69
141	474183.58	1305006.00
142	474183.27	1305004.30
143	474174.19	1305006.92
144	474168.32	1305008.61
145	474141.49	1305016.34
146	474136.06	1304994.65
147	474128.58	1304996.72
148	474125.35	1304997.61
149	474051.09	1305018.14
50	474048.26	1305018.91

29. Координаты характерных точек границы зоны регулирования застройки и хозяйственной деятельности ЗРЗ (Б)-21:

Обозначение характерных точек границ	Координаты, м Система координат МСК-16 Метод определения координат - аналитический метод Средняя квадратическая погрешность положения характерной точки - 0.1 м	
	Координата X	Координата Y
Участок 1		
1	474750.95	1304885.87
2	474740.35	1304892.89

3	474713.09	1304910.68
4	474652.97	1304949.91
5	474651.17	1304948.50
6	474652.72	1304952.79
7	474645.39	1304955.72
8	474594.25	1304991.35
9	474582.98	1304998.69
10	474536.93	1305028.81
11	474509.64	1305046.65
12	474506.82	1305048.49
13	474494.19	1305030.58
14	474487.18	1305020.75
15	474492.34	1305017.48
16	474493.26	1305016.88
17	474487.33	1305008.41
18	474506.25	1304994.85
19	474510.33	1304991.89
20	474478.00	1304966.87
21	474472.73	1304969.98
22	474464.13	1304962.99
23	474436.28	1304980.91
24	474432.27	1304983.50
25	474429.74	1304985.13
26	474429.50	1304985.28
27	474425.76	1304987.68
28	474422.31	1304989.91
29	474418.94	1304992.07
30	474372.25	1305022.12
31	474361.66	1305028.94
32	474360.93	1305029.41
33	474290.45	1305074.78
34	474286.42	1305076.64
35	474279.36	1305079.89
36	474280.06	1305082.49
37	474207.71	1305116.09
38	474204.30	1305117.68
39	474208.28	1305127.12
40	474134.54	1305159.85
41	474128.19	1305145.94
42	474125.11	1305139.21
43	474106.83	1305147.38
44	474051.09	1305018.14
45	474125.35	1304997.61
46	474128.58	1304996.72
47	474136.06	1304994.65
48	474141.49	1305016.34
49	474168.32	1305008.61
50	474174.19	1305006.92
51	474183.27	1305004.30

52	474183.58	1305006.00
53	474190.57	1305004.69
54	474190.50	1305004.45
55	474190.17	1305003.19
56	474197.77	1305000.38
57	474200.38	1305007.78
58	474202.28	1305007.18
59	474204.48	1305013.28
60	474208.98	1305011.67
61	474221.31	1305046.28
62	474223.33	1305051.95
63	474217.33	1305054.76
64	474218.43	1305057.26
65	474215.63	1305058.96
66	474219.84	1305068.06
67	474222.84	1305066.66
68	474225.25	1305072.15
69	474231.35	1305069.45
70	474229.36	1305065.02
71	474238.94	1305060.84
72	474230.32	1305042.75
73	474240.81	1305038.54
74	474239.87	1305036.12
75	474237.70	1305030.54
76	474318.52	1304974.22
77	474319.84	1304977.68
78	474325.04	1304973.32
79	474335.73	1304965.77
80	474338.61	1304963.10
81	474352.54	1304952.30
82	474352.82	1304952.71
83	474368.50	1304941.10
84	474372.50	1304941.69
85	474396.34	1304973.47
86	474376.05	1304987.09
87	474378.37	1304990.94
88	474388.48	1304983.80
89	474390.12	1304982.65
90	474403.28	1304973.37
91	474402.54	1304972.30
92	474400.93	1304969.96
93	474400.60	1304969.48
94	474399.83	1304968.37
95	474398.54	1304966.49
96	474398.17	1304965.95
97	474396.46	1304963.47
98	474397.77	1304962.54
99	474395.91	1304961.58
100	474380.43	1304938.12

101	474379.33	1304938.59
102	474374.68	1304931.84
103	474370.74	1304925.59
104	474366.89	1304922.68
105	474362.62	1304919.67
106	474342.25	1304904.94
107	474314.06	1304885.04
108	474313.83	1304885.10
109	474312.00	1304886.26
110	474305.84	1304889.90
111	474280.73	1304872.29
112	474267.32	1304863.60
113	474254.49	1304854.91
114	474282.97	1304814.03
115	474293.27	1304821.68
116	474314.52	1304794.06
117	474315.69	1304792.53
118	474319.79	1304786.75
119	474322.93	1304782.30
120	474335.89	1304791.94
121	474336.28	1304792.23
122	474345.09	1304780.35
123	474348.00	1304780.00
124	474428.93	1304772.73
125	474406.92	1304755.24
126	474407.53	1304751.54
127	474421.74	1304739.86
128	474441.29	1304730.12
129	474446.29	1304739.78
130	474456.04	1304758.60
131	474464.40	1304771.55
132	474483.19	1304780.67
133	474558.37	1304733.20
134	474578.43	1304748.83
135	474605.02	1304770.05
136	474612.76	1304776.09
137	474619.09	1304781.59
138	474624.58	1304787.00
139	474628.53	1304783.90
140	474655.52	1304762.43
141	474662.61	1304756.80
142	474689.96	1304753.93
143	474705.29	1304741.79
144	474707.81	1304739.81
145	474714.90	1304749.04
146	474725.57	1304749.46
147	474736.51	1304764.09
148	474751.88	1304752.59
149	474755.59	1304749.82

150	474753.79	1304747.08
151	474764.43	1304740.16
152	474768.48	1304735.78
153	474773.49	1304744.65
154	474791.82	1304775.13
155	474798.18	1304783.60
156	474758.32	1304806.83
157	474752.86	1304808.98
158	474746.59	1304813.47
159	474740.37	1304815.29
160	474735.67	1304818.99
161	474747.09	1304833.38
162	474739.79	1304839.29
163	474747.60	1304850.48
164	474734.11	1304858.90
1	474750.95	1304885.87
Участок 2		
165	476096.89	1305645.01
166	476104.52	1305650.53
167	476112.73	1305639.00
168	476175.21	1305684.03
169	476145.50	1305725.70
170	476135.51	1305718.91
171	476132.52	1305722.63
172	476129.07	1305720.01
173	476131.52	1305715.82
174	476090.42	1305686.62
175	476083.29	1305696.37
176	476067.91	1305685.06
165	476096.89	1305645.01
Участок 3		
177	476026.98	1305464.53
178	475993.89	1305440.69
179	476016.82	1305408.88
180	476019.23	1305410.64
181	476027.22	1305416.42
182	476029.41	1305417.99
183	476029.64	1305417.68
184	476029.94	1305417.89
185	476029.87	1305418.00
186	476039.50	1305424.94
187	476039.58	1305424.84
188	476039.92	1305425.08
189	476039.71	1305425.37
190	476041.88	1305426.94
191	476050.11	1305432.45
177	476026.98	1305464.53

30. Координаты характерных точек границы зоны регулирования застройки и хозяйственной деятельности ЗРЗ (Б)-22:

Обозначение характерных точек границ	Координаты, м Система координат МСК-16 Метод определения координат - аналитический метод Средняя квадратическая погрешность положения характерной точки - 0.1 м	
	Координата X	Координата Y
1	473753.37	1305226.00
2	473735.21	1305192.15
3	473731.58	1305179.71
4	473718.25	1305154.36
5	473715.62	1305155.68
6	473713.83	1305152.46
7	473704.14	1305134.10
8	473701.07	1305128.17
9	473659.99	1305050.28
10	473623.78	1304981.55
11	473622.57	1304979.08
12	473622.48	1304979.11
13	473618.54	1304971.72
14	473619.21	1304971.31
15	473615.93	1304964.82
16	473599.16	1304950.99
17	473590.30	1304942.79
18	473591.89	1304940.76
19	473590.26	1304939.30
20	473586.39	1304936.12
21	473584.94	1304937.84
22	473579.47	1304932.76
23	473579.90	1304931.96
24	473570.81	1304923.95
25	473570.34	1304924.32
26	473565.00	1304919.39
27	473564.55	1304919.05
28	473564.16	1304918.66
29	473565.08	1304917.68
30	473555.47	1304908.39
31	473553.09	1304910.52
32	473545.69	1304905.01
33	473532.88	1304901.52
34	473514.26	1304875.54
35	473546.64	1304862.01
36	473577.90	1304838.49
37	473991.38	1304804.02
38	474034.51	1304888.10
39	474028.96	1304891.16
40	474024.11	1304894.76
41	474019.82	1304898.97

42	474015.72	1304903.87
43	474012.23	1304908.31
44	474009.14	1304913.73
45	474006.49	1304919.08
46	474004.13	1304924.52
47	474002.56	1304930.48
48	474001.36	1304936.49
49	474000.72	1304943.79
50	474023.21	1304946.67
51	474023.12	1304953.07
52	474024.13	1304959.77
53	474025.43	1304965.77
54	474027.34	1304971.87
55	474034.40	1304987.74
56	474048.26	1305018.91
57	474051.09	1305018.14
58	474106.83	1305147.38
59	474105.64	1305147.92
60	474109.35	1305156.26
61	474081.92	1305168.56
62	474069.17	1305140.60
63	474032.69	1305158.61
64	474015.41	1305125.43
65	474012.40	1305118.59
66	474010.49	1305112.19
67	474007.39	1305107.09
68	473971.51	1305129.53
69	473958.65	1305139.10
70	473952.33	1305143.80
71	473925.82	1305160.53
72	473922.89	1305162.37
73	473916.80	1305166.21
74	473917.55	1305167.01
75	473901.66	1305177.01
76	473900.97	1305177.05
77	473886.74	1305151.67
78	473871.85	1305159.84
79	473875.15	1305166.24
80	473861.18	1305173.88
81	473817.37	1305196.04
82	473815.59	1305192.41
83	473811.48	1305195.11
84	473803.09	1305199.41
85	473796.19	1305203.52
86	473773.46	1305215.51
1	473753.37	1305226.00

31. Координаты характерных точек границы зоны регулирования застройки и хозяйственной деятельности ЗРЗ (Б)-23:

Обозначение характерных точек границ	Координаты, м Система координат МСК-16 Метод определения координат - аналитический метод Средняя квадратическая погрешность положения характерной точки - 0.1 м	
	Координата X	Координата Y
Участок 1		
1	474053.72	1305339.17
2	474014.02	1305364.41
3	474011.49	1305366.03
4	474007.42	1305368.63
5	473912.87	1305429.04
6	473894.75	1305440.61
7	473876.27	1305453.95
8	473843.10	1305392.56
9	473800.45	1305313.97
10	473783.91	1305282.62
11	473756.58	1305231.97
12	473753.37	1305226.00
13	473773.46	1305215.51
14	473796.19	1305203.52
15	473803.09	1305199.41
16	473811.48	1305195.11
17	473815.59	1305192.41
18	473817.37	1305196.04
19	473861.18	1305173.88
20	473875.15	1305166.24
21	473871.85	1305159.84
22	473886.74	1305151.67
23	473900.97	1305177.05
24	473901.66	1305177.01
25	473917.55	1305167.01
26	473916.80	1305166.21
27	473922.89	1305162.37
28	473925.82	1305160.53
29	473952.33	1305143.80
30	473958.65	1305139.10
31	473971.51	1305129.53
32	474007.39	1305107.09
33	474010.49	1305112.19
34	474012.40	1305118.59
35	474015.41	1305125.43
36	474032.69	1305158.61
37	474069.17	1305140.60
38	474081.92	1305168.56
39	474077.51	1305171.11
40	474076.20	1305168.17
41	474064.51	1305173.43
42	474050.40	1305189.33

43	474043.70	1305205.95
44	474025.17	1305244.35
45	474023.69	1305249.99
46	474016.76	1305279.14
47	474017.84	1305280.92
48	474032.05	1305304.46
1	474053.72	1305339.17
Участок 2		
49	478700.36	1305263.73
50	478699.95	1305272.85
51	478698.76	1305281.91
52	478696.79	1305290.85
53	478694.03	1305299.58
54	478693.63	1305300.54
55	478690.53	1305308.04
56	478686.30	1305316.14
57	478681.39	1305323.85
58	478675.83	1305331.11
59	478669.65	1305337.86
60	478662.90	1305344.04
61	478655.64	1305349.59
62	478647.93	1305354.51
63	478639.81	1305358.74
64	478631.37	1305362.25
65	478622.64	1305364.98
66	478613.72	1305366.96
67	478604.66	1305368.16
68	478595.50	1305368.55
69	478586.37	1305368.16
70	478577.31	1305366.96
71	478568.37	1305364.98
72	478559.66	1305362.25
73	478551.19	1305358.74
74	478543.10	1305354.51
75	478535.37	1305349.59
76	478528.12	1305344.04
77	478521.37	1305337.86
78	478515.19	1305331.11
79	478509.63	1305323.85
80	478504.71	1305316.14
81	478500.49	1305308.04
82	478496.99	1305299.58
83	478494.24	1305290.85
84	478492.38	1305282.54
85	478492.29	1305282.09
86	478492.26	1305281.94
87	478492.26	1305281.91
88	478491.30	1305274.68
89	478491.29	1305274.62

90	478491.15	1305273.00
91	478490.99	1305271.14
92	478490.85	1305267.93
93	478490.78	1305261.45
94	478491.35	1305253.14
95	478492.57	1305244.92
96	478494.45	1305236.79
97	478496.97	1305228.87
98	478500.99	1305218.94
99	478501.20	1305218.07
100	478504.71	1305211.29
101	478509.63	1305203.58
102	478515.19	1305196.32
103	478521.37	1305189.57
104	478528.12	1305183.39
105	478535.37	1305177.84
106	478543.10	1305172.92
107	478551.19	1305168.69
108	478559.66	1305165.21
109	478568.37	1305162.45
110	478577.31	1305160.47
111	478586.37	1305159.27
112	478595.50	1305158.88
113	478604.66	1305159.27
114	478613.72	1305160.47
115	478622.64	1305162.45
116	478631.37	1305165.21
117	478639.81	1305168.69
118	478647.93	1305172.92
119	478655.64	1305177.84
120	478662.90	1305183.39
121	478669.65	1305189.57
122	478675.83	1305196.32
123	478681.39	1305203.58
124	478686.30	1305211.29
125	478690.53	1305219.42
126	478694.03	1305227.85
127	478696.79	1305236.58
128	478698.76	1305245.52
129	478699.61	1305252.00
130	478699.95	1305254.58
49	478700.36	1305263.73

32. Координаты характерных точек границы зоны регулирования застройки и хозяйственной деятельности ЗРЗ (Б)-24:

Обозначение характерных точек	Координаты, м Система координат МСК-16 Метод определения координат - аналитический метод

границ	Средняя квадратическая погрешность положения характерной точки - 0.1 м	
	Координата X	Координата Y
Участок 1		
1	473503.28	1304551.04
2	473510.21	1304584.27
3	473513.06	1304597.92
4	473524.47	1304651.60
5	473527.31	1304665.01
6	473526.58	1304665.17
7	473527.71	1304671.32
8	473532.09	1304672.12
9	473534.35	1304683.01
10	473532.76	1304685.54
11	473530.06	1304686.07
12	473531.90	1304700.68
13	473485.45	1304702.06
14	473367.47	1304724.39
15	473264.81	1304742.71
16	473263.49	1304737.51
17	473254.44	1304699.72
18	473250.94	1304699.32
19	473249.13	1304688.92
20	473251.43	1304685.32
21	473251.12	1304681.22
22	473255.32	1304679.72
23	473254.21	1304670.22
24	473249.50	1304659.32
25	473249.40	1304659.07
26	473231.72	1304595.04
27	473234.03	1304595.04
28	473296.16	1304576.49
29	473372.22	1304575.30
30	473390.30	1304570.17
31	473396.00	1304592.58
32	473411.30	1304570.15
33	473430.46	1304566.47
34	473430.24	1304565.32
1	473503.28	1304551.04
Участок 2		
35	473025.62	1304810.88
36	473022.37	1304761.94
37	473020.48	1304754.16
38	473015.21	1304732.32
39	473017.76	1304731.86
40	473016.79	1304726.65
41	473013.98	1304727.24
42	473004.63	1304688.46
43	473001.54	1304674.05
44	473005.53	1304673.18

45	472984.25	1304580.69
46	473120.51	1304578.38
47	473124.04	1304580.02
48	473127.41	1304581.55
49	473134.13	1304579.69
50	473141.00	1304604.40
51	473141.08	1304604.39
52	473149.07	1304631.38
53	473062.95	1304656.42
54	473073.22	1304694.25
55	473067.93	1304695.54
56	473072.30	1304717.90
57	473060.85	1304719.94
58	473061.85	1304720.62
59	473065.93	1304744.04
60	473078.66	1304788.23
61	473049.55	1304798.54
35	473025.62	1304810.88

33. Координаты характерных точек границы зоны регулирования застройки и хозяйственной деятельности ЗРЗ (Б)-25:

Обозначение характерных точек границ	Координаты, м Система координат МСК-16 Метод определения координат - аналитический метод Средняя квадратическая погрешность положения характерной точки - 0.1 м	
	Координата X	Координата Y
1	473009.29	1305107.32
2	473046.22	1305094.84
3	473055.87	1305091.58
4	473119.35	1305070.58
5	473120.02	1305060.25
6	473167.56	1305041.60
7	473218.30	1305019.69
8	473241.86	1305013.60
9	473245.75	1305012.60
10	473250.27	1305009.26
11	473252.23	1305009.42
12	473260.03	1305009.31
13	473265.20	1305009.24
14	473275.06	1305009.76
15	473282.86	1305069.72
16	473293.02	1305097.20
17	473296.16	1305105.69
18	473301.70	1305114.47
19	473306.51	1305127.80
20	473303.71	1305128.86
21	473282.83	1305158.21
22	473287.52	1305192.32

23	473289.39	1305199.68
24	473308.84	1305191.10
25	473310.74	1305195.40
26	473314.59	1305193.89
27	473337.14	1305222.11
28	473348.75	1305224.51
29	473362.84	1305250.14
30	473376.05	1305273.39
31	473319.51	1305304.96
32	473151.30	1305398.83
33	473094.57	1305297.93
34	473030.76	1305184.42
35	473023.46	1305171.50
36	473017.24	1305153.87
1	473009.29	1305107.32

34. Координаты характерных точек границы зоны регулирования застройки и хозяйственной деятельности ЗРЗ (Б)-26:

Обозначение характерных точек границ	Координаты, м Система координат МСК-16 Метод определения координат - аналитический метод Средняя квадратическая погрешность положения характерной точки - 0.1 м	
	Координата X	Координата Y
Участок 1		
1	472468.25	1305435.87
2	472424.08	1305279.92
3	472418.36	1305259.33
4	472412.16	1305230.59
5	472406.53	1305227.84
6	472409.02	1305221.60
7	472410.36	1305222.29
8	472400.19	1305175.25
9	472445.24	1305171.93
10	472445.87	1305179.10
11	472442.87	1305179.24
12	472445.82	1305209.79
13	472452.18	1305209.20
14	472453.45	1305214.94
15	472525.54	1305208.74
16	472607.14	1305198.91
17	472640.63	1305186.85
18	472666.99	1305177.80
19	472678.55	1305172.91
20	472696.83	1305141.03
21	472704.12	1305129.52
22	472705.96	1305125.46
23	472731.56	1305077.29
24	472737.06	1305075.88

25	472755.41	1305036.06
26	472772.08	1305001.64
27	472792.44	1304964.92
28	472802.22	1304949.61
29	472802.71	1304939.01
30	472801.79	1304919.31
31	472798.89	1304919.31
32	472797.64	1304910.07
33	472805.80	1304909.52
34	472860.49	1304908.60
35	472873.98	1304885.65
36	472914.23	1304883.85
37	472907.65	1304888.70
38	472852.51	1304939.39
39	472807.80	1305021.03
40	472784.84	1305060.83
41	472758.90	1305118.36
42	472744.95	1305157.37
43	472726.81	1305187.56
44	472695.85	1305225.10
45	472684.89	1305235.23
46	472646.97	1305270.28
47	472571.05	1305339.76
48	472571.85	1305346.06
49	472470.45	1305437.17
1	472468.25	1305435.87
Участок 2		
50	473035.14	1304845.06
51	473035.12	1304848.89
52	473037.38	1304867.80
53	473039.60	1304884.40
54	473039.70	1304888.05
55	473018.36	1304892.37
56	473021.48	1304916.07
57	473024.28	1304937.40
58	473030.73	1304979.06
59	473032.35	1304980.86
60	473043.75	1305073.51
61	473046.22	1305094.84
62	473009.29	1305107.32
63	473017.24	1305153.87
64	473023.46	1305171.50
65	473030.76	1305184.42
66	473094.57	1305297.93
67	473053.40	1305302.50
68	473053.03	1305301.79
69	473062.06	1305296.50
70	473059.70	1305292.31
71	473050.19	1305297.01

72	473043.04	1305281.11
73	473037.24	1305283.72
74	473034.11	1305276.97
75	472979.01	1305303.52
76	472975.91	1305302.52
77	472968.50	1305293.23
78	472951.25	1305302.67
79	472946.86	1305302.01
80	472938.67	1305295.54
81	472918.75	1305306.18
82	472892.26	1305320.33
83	472891.86	1305320.19
84	472896.41	1305328.49
85	472858.97	1305334.74
86	472857.69	1305323.67
87	472851.47	1305327.11
88	472839.97	1305329.09
89	472840.28	1305331.08
90	472838.65	1305331.31
91	472839.86	1305338.13
92	472826.56	1305340.22
93	472826.59	1305340.85
94	472823.10	1305341.05
95	472823.16	1305347.46
96	472809.78	1305348.11
97	472803.32	1305348.43
98	472801.84	1305348.50
99	472801.67	1305344.14
100	472791.20	1305345.79
101	472795.06	1305353.42
102	472807.48	1305366.20
103	472810.88	1305371.70
104	472806.49	1305376.70
105	472780.80	1305390.53
106	472765.98	1305349.90
107	472755.68	1305351.17
108	472761.11	1305304.85
109	472765.04	1305246.85
110	472772.60	1305208.84
111	472781.95	1305156.83
112	472800.89	1305109.21
113	472822.55	1305064.79
114	472861.48	1305002.75
115	472879.79	1305017.73
116	472910.75	1304977.69
117	472970.69	1304920.03
118	472961.47	1304901.44
119	472965.16	1304900.63
120	472970.36	1304896.63

121	472966.45	1304891.33
122	472999.63	1304867.40
123	473031.61	1304846.56
50	473035.14	1304845.06

35. Координаты характерных точек границы зоны регулирования застройки и хозяйственной деятельности ЗРЗ (Б)-27:

Обозначение характерных точек границ	Координаты, м Система координат МСК-16 Метод определения координат - аналитический метод Средняя квадратическая погрешность положения характерной точки - 0.1 м	
	Координата X	Координата Y
Участок 1		
1	473365.04	1305853.81
2	473315.41	1305856.62
3	473314.72	1305854.87
4	473285.66	1305856.06
5	473181.03	1305860.40
6	473178.83	1305856.33
7	473178.61	1305856.40
8	473169.66	1305839.50
9	473119.36	1305746.69
10	473083.41	1305680.36
11	473067.30	1305689.46
12	473016.45	1305714.21
13	473017.46	1305716.00
14	473017.22	1305716.08
15	473006.56	1305721.57
16	472926.76	1305739.96
17	472898.90	1305755.40
18	472891.50	1305758.11
19	472874.36	1305718.20
20	472867.72	1305718.65
21	472850.22	1305661.97
22	472828.24	1305610.78
23	472824.84	1305606.18
24	472821.83	1305602.59
25	472813.62	1305584.50
26	472778.83	1305505.03
27	472759.16	1305440.06
28	472750.21	1305397.87
29	472755.68	1305351.17
30	472765.98	1305349.90
31	472780.80	1305390.53
32	472806.49	1305376.70
33	472810.88	1305371.70
34	472807.48	1305366.20
35	472795.06	1305353.42

36	472791.20	1305345.79
37	472801.67	1305344.14
38	472801.84	1305348.50
39	472803.32	1305348.43
40	472809.78	1305348.11
41	472823.16	1305347.46
42	472823.10	1305341.05
43	472826.59	1305340.85
44	472826.56	1305340.22
45	472839.86	1305338.13
46	472838.65	1305331.31
47	472840.28	1305331.08
48	472839.97	1305329.09
49	472851.47	1305327.11
50	472857.69	1305323.67
51	472858.97	1305334.74
52	472896.41	1305328.49
53	472891.86	1305320.19
54	472892.26	1305320.33
55	472918.75	1305306.18
56	472938.67	1305295.54
57	472946.86	1305302.01
58	472951.25	1305302.67
59	472968.50	1305293.23
60	472975.91	1305302.52
61	472979.01	1305303.52
62	473034.11	1305276.97
63	473037.24	1305283.72
64	473043.04	1305281.11
65	473050.19	1305297.01
66	473059.70	1305292.31
67	473062.06	1305296.50
68	473053.03	1305301.79
69	473053.40	1305302.50
70	473094.57	1305297.93
71	473151.30	1305398.83
72	473127.24	1305412.47
73	473144.26	1305447.73
74	473219.55	1305585.22
75	473220.61	1305584.65
76	473330.84	1305790.53
77	473363.91	1305851.89
1	473365.04	1305853.81
Участок 2		
78	472842.01	1305720.91
79	472836.10	1305721.71
80	472806.32	1305725.78
81	472625.43	1305747.84
82	472622.85	1305748.16

83	472622.81	1305747.80
84	472621.93	1305747.93
85	472621.79	1305746.55
86	472617.96	1305747.00
87	472595.47	1305706.80
88	472595.17	1305707.40
89	472553.26	1305632.49
90	472553.21	1305632.51
91	472460.22	1305466.32
92	472460.66	1305465.86
93	472461.92	1305464.57
94	472461.43	1305464.14
95	472464.70	1305459.21
96	472473.46	1305446.37
97	472639.10	1305299.46
98	472705.64	1305238.84
99	472706.54	1305238.01
100	472714.36	1305227.95
101	472722.72	1305228.60
102	472739.00	1305203.88
103	472727.08	1305278.89
104	472728.64	1305320.19
105	472729.41	1305397.39
106	472736.41	1305396.88
107	472755.82	1305496.86
108	472804.46	1305623.31
109	472833.54	1305696.35
110	472839.05	1305710.18
78	472842.01	1305720.91

36. Координаты характерных точек границы зоны регулирования застройки и хозяйственной деятельности ЗРЗ (Б)-28:

Обозначение характерных точек границ	Координаты, м Система координат МСК-16 Метод определения координат - аналитический метод Средняя квадратическая погрешность положения характерной точки - 0.1 м	
	Координата X	Координата Y
1	477080.08	1304775.71
2	477090.97	1304773.11
3	477099.13	1304768.55
4	477119.65	1304767.41
5	477165.16	1304773.40
6	477169.73	1304775.28
7	477181.66	1304774.04
8	477190.28	1304774.50
9	477196.95	1304761.98
10	477202.60	1304756.08
11	477204.49	1304753.55

12	477205.96	1304751.19
13	477207.42	1304750.46
14	477213.27	1304749.37
15	477221.67	1304749.01
16	477228.33	1304750.92
17	477235.27	1304755.49
18	477240.04	1304761.57
19	477239.53	1304767.24
20	477237.71	1304787.23
21	477219.20	1304989.74
22	477193.86	1304987.96
23	477189.93	1304988.63
24	477189.65	1304988.69
25	477185.01	1304989.52
26	477181.38	1304990.35
27	477174.66	1304983.52
28	477170.67	1304965.72
29	477167.72	1304960.65
30	477161.06	1304957.20
31	477143.71	1304955.25
32	477141.30	1304949.12
33	477137.28	1304942.04
34	477131.53	1304926.80
35	477129.40	1304921.82
36	477127.25	1304916.53
37	477122.34	1304900.49
38	477124.56	1304876.60
39	477126.38	1304856.99
1	477080.08	1304775.71

37. Координаты характерных точек границы зоны регулирования застройки и хозяйственной деятельности ЗРЗ (Б)-29:

Обозначение характерных точек границ	Координаты, м Система координат МСК-16 Метод определения координат - аналитический метод Средняя квадратическая погрешность положения характерной точки - 0.1 м	
	Координата X	Координата Y
Участок 1		
1	476362.72	1304083.30
2	476326.49	1304020.40
3	476366.52	1303987.41
4	476366.65	1303987.31
5	476366.70	1303987.31
6	476375.93	1304002.36
7	476375.89	1304002.40
8	476395.61	1304034.60
9	476389.31	1304038.65
10	476411.07	1304077.11

11	476392.13	1304089.25
1	476362.72	1304083.30
Участок 2		
12	476500.87	1303892.76
13	476486.71	1303912.76
14	476476.78	1303933.90
15	476466.17	1303969.32
16	476418.41	1303933.18
17	476430.09	1303919.46
18	476439.38	1303907.95
19	476441.42	1303905.16
20	476450.55	1303892.82
21	476453.78	1303888.42
22	476461.59	1303880.16
23	476463.35	1303878.84
24	476465.48	1303877.62
25	476465.65	1303877.75
26	476478.04	1303871.65
27	476487.42	1303871.02
28	476489.54	1303870.80
29	476489.72	1303870.86
30	476490.38	1303870.82
31	476497.69	1303873.61
32	476502.54	1303875.28
33	476531.45	1303892.73
12	476500.87	1303892.76
Участок 3		
34	475638.53	1305883.85
35	475650.66	1305949.12
36	475618.74	1305950.62
37	475618.84	1305920.39
34	475638.53	1305883.85

38. Координаты характерных точек границы зоны регулирования застройки и хозяйственной деятельности ЗРЗ (Б)-30:

Обозначение характерных точек границ	Координаты, м Система координат МСК-16 Метод определения координат - аналитический метод Средняя квадратическая погрешность положения характерной точки - 0.1 м	
	Координата X	Координата Y
Участок 1		
1	478781.57	1305280.51
2	478782.05	1305721.11
3	478738.15	1305720.17
4	478694.25	1305682.21
5	478692.62	1305301.34
6	478718.36	1305280.59
7	478760.97	1305280.55

8	478765.07	1305280.53
1	478781.57	1305280.51
Участок 2		
9	478225.00	1306366.70
10	478190.12	1306373.78
11	478100.22	1306404.47
12	478014.48	1306449.92
13	477938.82	1306505.77
14	477914.16	1306529.92
15	477907.55	1306531.92
16	477893.45	1306545.25
17	477870.07	1306573.08
18	477864.89	1306578.16
19	477859.95	1306584.37
20	477831.52	1306604.32
21	477816.81	1306638.73
22	477782.97	1306695.11
23	477742.58	1306773.38
24	477710.47	1306836.04
25	477710.31	1306837.51
26	477710.22	1306838.59
27	477710.15	1306839.70
28	477710.12	1306840.81
29	477710.10	1306841.92
30	477710.10	1306843.03
31	477710.15	1306844.14
32	477710.21	1306845.25
33	477710.30	1306846.33
34	477710.40	1306847.44
35	477710.54	1306848.55
36	477710.70	1306849.63
37	477710.90	1306850.74
38	477711.11	1306851.82
39	477711.35	1306852.90
40	477711.60	1306853.98
41	477711.89	1306855.03
42	477712.27	1306856.32
43	477709.80	1306861.45
44	477714.85	1306867.90
45	477730.80	1306880.31
46	477728.15	1306885.81
47	477695.48	1306869.37
48	477679.38	1306858.36
49	477668.19	1306842.88
50	477658.47	1306813.99
51	477657.62	1306807.67
52	477657.73	1306805.66
53	477660.41	1306757.33
54	477688.81	1306693.03

55	477735.71	1306607.98
56	477786.02	1306539.61
57	477858.38	1306464.22
58	477956.01	1306386.84
59	478074.30	1306324.13
60	478161.22	1306293.92
61	478209.85	1306283.50
9	478225.00	1306366.70

39. Координаты характерных точек границы зоны регулирования застройки и хозяйственной деятельности ЗРЗ (Б)-31:

Обозначение характерных точек границ	Координаты, м Система координат МСК-16 Метод определения координат - аналитический метод Средняя квадратическая погрешность положения характерной точки - 0.1 м	
	Координата X	Координата Y
1	478448.85	1304747.59
2	478460.55	1304766.25
3	478466.49	1304791.34
4	478464.75	1304817.55
5	478457.67	1304835.65
6	478447.94	1304847.90
7	478441.27	1304854.62
8	478420.05	1304866.70
9	478394.52	1304873.68
10	478388.52	1304873.77
11	478383.19	1304871.38
12	478358.03	1304863.82
13	478335.27	1304846.40
14	478330.07	1304851.02
15	478326.09	1304846.54
16	478331.36	1304841.84
17	478320.32	1304826.20
18	478314.34	1304802.84
19	478314.32	1304788.84
20	478318.79	1304767.88
21	478329.86	1304748.72
22	478334.09	1304744.48
23	478358.62	1304727.22
24	478388.35	1304719.77
25	478394.36	1304719.76
26	478425.82	1304730.11
1	478448.85	1304747.59

40. Координаты характерных точек границы зоны регулирования застройки и хозяйственной деятельности ЗРЗ (Б)-32:

Обозначение характерных точек границ	Координаты, м Система координат МСК-16 Метод определения координат - аналитический метод Средняя квадратическая погрешность положения характерной точки - 0.1 м	
	Координата X	Координата Y
Участок 1		
1	479155.82	1306437.55
2	479155.89	1306497.55
3	479156.12	1306709.55
4	479156.17	1306759.44
5	479096.18	1306758.85
6	479078.81	1306744.58
7	479004.72	1306744.63
8	479002.86	1306742.80
9	478934.52	1306742.87
10	478916.52	1306742.91
11	478847.76	1306743.04
12	478756.16	1306743.18
13	478721.15	1306743.10
14	478665.77	1306742.70
15	478556.21	1306633.38
16	478515.28	1306633.53
17	478502.54	1306633.57
18	478488.29	1306633.58
19	478488.31	1306652.55
20	478409.69	1306652.63
21	478409.47	1306454.13
22	478409.49	1306438.39
23	478421.10	1306438.37
24	478517.24	1306438.11
25	478523.24	1306438.11
26	478674.52	1306438.03
27	478680.82	1306438.01
28	478720.82	1306438.03
29	478755.82	1306431.99
30	478916.21	1306431.82
31	478934.21	1306431.80
32	479095.85	1306431.80
33	479095.82	1306437.62
1	479155.82	1306437.55
Участок 2		
34	478515.13	1306346.81
35	478368.34	1306347.12
36	478279.95	1306355.56
37	478225.00	1306366.70
38	478209.85	1306283.50
39	478212.09	1306283.03
40	478212.93	1306282.85
41	478215.07	1306282.42

42	478217.21	1306281.98
43	478219.36	1306281.56
44	478221.50	1306281.14
45	478223.64	1306280.74
46	478225.78	1306280.32
47	478227.93	1306279.94
48	478230.07	1306279.55
49	478232.23	1306279.15
50	478234.38	1306278.76
51	478236.52	1306278.41
52	478238.68	1306278.05
53	478240.83	1306277.68
54	478242.99	1306277.32
55	478245.15	1306276.97
56	478247.31	1306276.64
57	478249.47	1306276.31
58	478251.63	1306275.97
59	478253.79	1306275.65
60	478255.95	1306275.32
61	478258.11	1306275.02
62	478260.27	1306274.71
63	478262.43	1306274.41
64	478264.59	1306274.12
65	478266.77	1306273.85
66	478268.93	1306273.54
67	478271.11	1306273.27
68	478273.27	1306273.01
69	478275.44	1306272.77
70	478277.60	1306272.49
71	478279.78	1306272.25
72	478281.94	1306272.02
73	478284.10	1306271.78
74	478286.28	1306271.54
75	478288.45	1306271.32
76	478290.63	1306271.12
77	478292.80	1306270.91
78	478329.83	1306267.93
79	478361.25	1306265.40
80	478366.35	1306265.00
81	478368.08	1306264.85
82	478369.79	1306264.72
83	478371.50	1306264.60
84	478373.22	1306264.49
85	478374.93	1306264.37
86	478376.64	1306264.28
87	478378.37	1306264.15
88	478380.08	1306264.06
89	478381.81	1306263.98
90	478383.52	1306263.92

91	478385.24	1306263.83
92	478386.95	1306263.77
93	478388.68	1306263.70
94	478390.39	1306263.65
95	478392.11	1306263.59
96	478393.82	1306263.53
97	478395.55	1306263.50
98	478397.27	1306263.46
99	478398.98	1306263.43
100	478400.70	1306263.41
101	478402.42	1306263.41
102	478404.13	1306263.38
103	478405.86	1306263.37
104	478494.16	1306263.26
105	478494.26	1306337.85
106	478514.36	1306337.78
107	478515.13	1306337.77
34	478515.13	1306346.81

41. Координаты характерных точек границы зоны регулирования застройки и хозяйственной деятельности ЗРЗ (Б)-33:

Обозначение характерных точек границ	Координаты, м Система координат МСК-16 Метод определения координат - аналитический метод Средняя квадратическая погрешность положения характерной точки - 0.1 м	
	Координата X	Координата Y
1	478782.05	1305721.11
2	478782.16	1305817.28
3	478782.21	1305872.60
4	478795.23	1305900.44
5	478795.37	1306010.51
6	478795.35	1306013.51
7	478795.29	1306017.11
8	478795.17	1306020.68
9	478794.99	1306024.28
10	478794.76	1306027.85
11	478794.48	1306031.42
12	478794.13	1306034.99
13	478793.73	1306038.56
14	478793.28	1306042.10
15	478792.77	1306045.67
16	478792.20	1306049.21
17	478791.57	1306052.72
18	478790.89	1306056.26
19	478790.16	1306059.77
20	478789.38	1306063.25
21	478788.54	1306066.76
22	478787.64	1306070.21

23	478786.68	1306073.69
24	478785.67	1306077.11
25	478784.61	1306080.53
26	478783.50	1306083.95
27	478782.33	1306087.34
28	478781.11	1306090.70
29	478774.84	1306108.23
30	478708.28	1306108.23
31	478708.28	1306034.31
32	478771.83	1306034.32
33	478771.83	1305891.25
34	478708.28	1305891.25
35	478708.28	1305955.96
36	478641.81	1305955.96
37	478641.81	1305891.25
38	478574.88	1305891.25
39	478574.88	1306049.64
40	478641.80	1306026.11
41	478641.80	1306108.23
42	478536.62	1306108.23
43	478538.62	1306088.03
44	478542.41	1306075.86
45	478547.45	1306061.53
46	478553.39	1306051.85
47	478558.95	1306043.29
48	478563.73	1306032.28
49	478565.55	1306022.83
50	478566.6	1306008.01
51	478566.76	1305995.56
52	478567.04	1305981.66
53	478565.20	1305970.52
54	478561.8	1305957.15
55	478559.54	1305945.53
56	478555.11	1305931.10
57	478549.69	1305917.9
58	478543.56	1305905.19
59	478540.43	1305895.66
60	478538.54	1305886.33
61	478538.20	1305875.04
62	478539.29	1305863.75
63	478542.17	1305854.40
64	478546.72	1305840.85
65	478551.52	1305828.81
66	478559.94	1305815.92
67	478565.34	1305799.11
68	478570.14	1305784.18
69	478571.51	1305756.06
70	478566.50	1305733.00
71	478559.57	1305711.04

72	478557.74	1305705.37
73	478560.79	1305693.44
74	478565.48	1305680.76
75	478579.88	1305681.44
76	478694.25	1305682.21
77	478738.15	1305720.17
1	478782.05	1305721.11

42. Координаты характерных точек границы зоны регулирования застройки и хозяйственной деятельности ЗРЗ (Б)-34:

Обозначение характерных точек границ	Координаты, м Система координат МСК-16 Метод определения координат - аналитический метод Средняя квадратическая погрешность положения характерной точки - 0.1 м	
	Координата X	Координата Y
1	475677.23	1305798.56
2	475704.54	1305805.53
3	475735.84	1305813.52
4	475735.77	1305814.02
5	475735.16	1305818.16
6	475733.31	1305826.68
7	475730.69	1305838.79
8	475730.18	1305841.20
9	475728.55	1305848.70
10	475727.67	1305852.77
11	475727.11	1305852.68
12	475726.39	1305858.28
13	475726.30	1305859.10
14	475724.69	1305866.57
15	475738.11	1305867.49
16	475739.07	1305867.65
17	475740.34	1305867.82
18	475741.28	1305867.83
19	475777.89	1305871.06
20	475789.76	1305871.32
21	475789.88	1305871.20
22	475815.02	1305870.01
23	475839.36	1305912.08
24	475844.61	1305912.25
25	475851.82	1305923.43
26	475826.29	1305923.46
27	475826.47	1305928.22
28	475778.95	1305928.57
29	475776.49	1305928.57
30	475776.48	1305925.31
31	475761.10	1305925.33
32	475761.10	1305928.36
33	475741.74	1305928.21

34	475741.68	1305912.03
35	475737.86	1305911.99
36	475737.94	1305904.97
37	475719.48	1305904.57
38	475719.54	1305888.41
39	475719.53	1305885.61
40	475709.93	1305885.52
41	475709.65	1305907.02
42	475709.65	1305907.53
43	475708.85	1305908.56
44	475708.87	1305909.09
45	475705.55	1305921.09
46	475705.11	1305933.57
47	475705.46	1305935.13
48	475705.65	1305936.23
49	475705.81	1305937.30
50	475705.92	1305938.40
51	475705.98	1305939.48
52	475706.00	1305940.27
53	475705.99	1305941.10
54	475705.96	1305941.96
55	475705.90	1305942.88
56	475705.77	1305944.39
57	475705.56	1305946.29
58	475705.48	1305946.99
59	475705.19	1305949.63
60	475679.11	1305938.46
61	475674.89	1305936.67
62	475674.15	1305932.75
63	475669.57	1305908.22
64	475669.55	1305907.94
65	475669.45	1305907.67
66	475664.17	1305879.97
67	475652.77	1305820.13
1	475677.23	1305798.56

43. Координаты характерных точек границы зоны регулирования застройки и хозяйственной деятельности ЗРЗ (Б)-35:

Обозначение характерных точек границ	Координаты, м Система координат МСК-16 Метод определения координат - аналитический метод Средняя квадратическая погрешность положения характерной точки - 0.1 м	
	Координата X	Координата Y
1	476143.96	1305816.85
2	476131.00	1305810.32
3	476118.40	1305803.79
4	476121.93	1305794.77
5	476124.12	1305786.27

6	476131.22	1305784.69
7	476143.62	1305781.95
8	476149.81	1305779.54
9	476159.41	1305774.33
10	476166.61	1305771.93
11	476173.96	1305771.13
12	476183.53	1305793.11
13	476171.34	1305803.42
14	476162.45	1305812.83
1	476143.96	1305816.85

44. Координаты характерных точек границы зоны регулирования застройки и хозяйственной деятельности ЗРЗ (Б)-36:

Обозначение характерных точек границ	Координаты, м Система координат МСК-16 Метод определения координат - аналитический метод Средняя квадратическая погрешность положения характерной точки - 0.1 м	
	Координата X	Координата Y
1	475650.66	1305949.12
2	475651.51	1305953.70
3	475653.03	1305974.95
4	475662.73	1306016.84
5	475663.48	1306020.09
6	475680.91	1306064.64
7	475659.59	1306072.10
8	475659.03	1306072.32
9	475665.42	1306088.69
10	475659.36	1306091.38
11	475664.87	1306106.67
12	475664.91	1306106.78
13	475663.25	1306107.28
14	475668.29	1306120.38
15	475635.22	1306137.36
16	475619.92	1306147.02
17	475602.99	1306154.63
18	475575.96	1306096.62
19	475572.15	1306086.02
20	475562.18	1306043.57
21	475559.44	1306031.88
22	475562.47	1306031.16
23	475560.76	1306021.98
24	475558.08	1306022.49
25	475551.63	1305977.30
26	475581.63	1305971.46
27	475581.46	1305970.35
28	475606.73	1305968.59
29	475605.93	1305962.92
30	475610.86	1305961.20

31	475608.20	1305951.12
32	475618.74	1305950.62
1	475650.66	1305949.12

45. Координаты характерных точек границы зоны регулирования застройки и хозяйственной деятельности ЗРЗ (Б)-37:

Обозначение характерных точек границ	Координаты, м Система координат МСК-16 Метод определения координат - аналитический метод Средняя квадратическая погрешность положения характерной точки - 0.1 м	
	Координата X	Координата Y
1	478250.07	1304103.65
2	478277.18	1304157.23
3	478283.35	1304169.42
4	478290.55	1304182.68
5	478339.51	1304361.27
6	478325.37	1304365.39
7	478300.97	1304372.50
8	478233.90	1304397.67
9	478194.11	1304412.20
10	478013.71	1304399.45
11	478012.36	1304396.72
12	478001.48	1304374.70
13	477988.06	1304363.14
14	477935.46	1304250.42
15	478044.40	1304199.39
16	478074.68	1304184.88
17	478156.82	1304145.55
1	478250.07	1304103.65

46. Координаты характерных точек границы зоны регулирования застройки и хозяйственной деятельности ЗРЗ (Б)-38:

Обозначение характерных точек границ	Координаты, м Система координат МСК-16 Метод определения координат - аналитический метод Средняя квадратическая погрешность положения характерной точки - 0.1 м	
	Координата X	Координата Y
Участок 1		
1	479154.16	1304916.56
2	479173.35	1304916.44
3	479189.24	1304916.52
4	479211.26	1304916.50
5	479238.26	1304916.47
6	479279.76	1304916.42
7	479301.46	1304916.40
8	479372.76	1304916.32
9	479442.76	1304916.25

10	479482.16	1304916.20
11	479537.16	1304916.14
12	479583.67	1304916.11
13	479605.72	1304916.07
14	479605.66	1304919.01
15	479605.70	1304956.01
16	479605.62	1304959.48
17	479605.63	1304971.86
18	479583.72	1304971.89
19	479154.15	1304972.36
20	479154.17	1304963.58
1	479154.16	1304916.56
Участок 2		
21	477761.06	1308912.42
22	477715.56	1308885.77
23	477677.31	1308880.86
24	477664.99	1308872.34
25	477664.54	1308869.84
26	477664.37	1308869.12
27	477664.66	1308868.77
28	477669.94	1308860.07
29	477646.13	1308829.63
30	477635.35	1308815.24
31	477705.11	1308745.33
32	477757.18	1308697.61
33	477734.80	1308657.43
34	477743.70	1308621.67
35	477771.96	1308587.39
36	477790.90	1308571.87
37	477802.82	1308559.52
38	477808.66	1308558.32
39	477812.04	1308555.99
40	477886.45	1308657.91
41	478019.72	1308724.26
42	477994.17	1308715.69
43	477985.50	1308733.08
44	477968.28	1308726.02
45	477967.73	1308726.75
46	477967.08	1308727.76
47	477964.60	1308731.61
48	477961.12	1308730.13
49	477949.41	1308741.63
50	477945.10	1308741.80
51	477938.93	1308746.49
52	477934.07	1308756.96
53	477929.97	1308755.09
54	477910.77	1308778.64
55	477908.08	1308779.78
56	477904.79	1308777.49

57	477902.58	1308775.03
58	477896.60	1308812.80
59	477898.69	1308818.11
60	477899.43	1308819.46
61	477893.78	1308829.30
62	477888.25	1308827.87
63	477884.53	1308831.35
64	477876.68	1308828.85
65	477874.78	1308828.24
66	477873.45	1308834.84
67	477869.86	1308839.54
68	477870.30	1308839.91
69	477868.43	1308842.20
70	477859.44	1308849.35
71	477843.79	1308861.59
72	477828.12	1308870.82
73	477827.24	1308870.13
74	477810.87	1308881.42
75	477795.84	1308891.46
76	477794.40	1308890.62
77	477776.25	1308901.46
21	477761.06	1308912.42

47. Координаты характерных точек границы зоны регулирования застройки и хозяйственной деятельности ЗРЗ (Б)-39:

Обозначение характерных точек границ	Координаты, м Система координат МСК-16 Метод определения координат - аналитический метод Средняя квадратическая погрешность положения характерной точки - 0.1 м	
	Координата X	Координата Y
1	477533.87	1307402.47
2	477556.97	1307432.62
3	477556.79	1307433.78
4	477555.39	1307435.18
5	477548.74	1307453.98
6	477549.01	1307466.07
7	477531.66	1307498.87
8	477519.59	1307519.12
9	477518.91	1307520.99
10	477502.50	1307508.86
11	477497.10	1307504.86
12	477468.01	1307452.99
13	477492.11	1307434.51
14	477514.15	1307417.61
1	477533.87	1307402.47

48. Координаты характерных точек границы зоны регулирования застройки и хозяйственной деятельности ЗРЗ (Б)-40:

Обозначение характерных точек границ	Координаты, м Система координат МСК-16 Метод определения координат - аналитический метод Средняя квадратическая погрешность положения характерной точки - 0.1 м	
	Координата X	Координата Y
1	476391.77	1307478.41
2	476388.25	1307507.28
3	476382.52	1307553.69
4	476359.72	1307550.52
5	476283.94	1307539.99
6	476284.53	1307532.79
7	476274.85	1307530.48
8	476275.42	1307523.18
9	476276.81	1307510.70
10	476280.23	1307482.32
11	476294.91	1307469.83
12	476299.76	1307469.71
13	476321.41	1307472.94
14	476326.93	1307473.85
15	476327.42	1307471.01
16	476331.66	1307468.94
17	476373.77	1307472.89
18	476380.87	1307475.58
1	476391.77	1307478.41
19	476381.18	1307517.22
20	476381.69	1307527.42
21	476371.54	1307527.93
22	476371.03	1307517.73
19	476381.18	1307517.22

49. Координаты характерных точек границы зоны регулирования застройки и хозяйственной деятельности ЗРЗ (Б)-41:

Обозначение характерных точек границ	Координаты, м Система координат МСК-16 Метод определения координат - аналитический метод Средняя квадратическая погрешность положения характерной точки - 0.1 м	
	Координата X	Координата Y
1	477158.46	1307404.74
2	477225.02	1307548.03
3	477215.38	1307551.40
4	477201.22	1307560.79
5	477190.34	1307568.17
6	477171.85	1307580.71
7	477154.00	1307591.59
8	477143.36	1307596.09
9	477132.87	1307599.18
10	477120.34	1307601.59

11	477109.20	1307600.27
12	477078.70	1307592.31
13	477058.14	1307582.11
14	477045.01	1307579.41
15	477012.15	1307576.32
16	476910.87	1307612.34
17	476908.65	1307605.52
18	476885.42	1307613.34
19	476870.63	1307622.16
20	476786.86	1307649.64
21	476711.18	1307676.82
22	476662.40	1307693.17
23	476563.93	1307719.30
24	476547.66	1307722.64
25	476546.93	1307718.30
26	476542.40	1307687.91
27	476562.70	1307683.68
28	476581.29	1307679.26
29	476624.74	1307664.07
30	476656.76	1307652.91
31	476755.29	1307617.90
32	476776.78	1307610.98
33	476779.57	1307601.07
34	476783.06	1307595.57
35	476784.86	1307593.07
36	476789.55	1307589.06
37	476792.55	1307587.46
38	476800.25	1307584.35
39	476806.95	1307583.14
40	476818.55	1307584.53
41	476826.55	1307588.52
42	476849.41	1307581.42
43	476875.19	1307573.41
44	476876.20	1307576.71
45	476880.12	1307576.94
46	476885.87	1307577.34
47	476922.29	1307563.33
48	476929.27	1307555.77
49	477016.33	1307521.57
50	477040.46	1307484.97
51	477063.20	1307438.20
52	477078.67	1307420.15
53	477091.27	1307412.83
54	477110.75	1307406.03
55	477135.60	1307404.89
1	477158.46	1307404.74
56	477080.21	1307481.83
57	477080.76	1307491.82

58	477070.77	1307492.36
59	477070.22	1307482.38
56	477080.21	1307481.83

50. Координаты характерных точек границы зоны регулирования застройки и хозяйственной деятельности ЗРЗ (Б)-42:

Обозначение характерных точек границ	Координаты, м Система координат МСК-16 Метод определения координат - аналитический метод Средняя квадратическая погрешность положения характерной точки - 0.1 м	
	Координата X	Координата Y
1	478771.83	1305891.25
2	478771.83	1306034.32
3	478708.28	1306034.31
4	478708.28	1305955.96
5	478708.28	1305891.25
1	478771.83	1305891.25

51. Координаты характерных точек границы зоны регулирования застройки и хозяйственной деятельности ЗРЗ (Б)-43:

Обозначение характерных точек границ	Координаты, м Система координат МСК-16 Метод определения координат - аналитический метод Средняя квадратическая погрешность положения характерной точки - 0.1 м	
	Координата X	Координата Y
1	478708.28	1305955.96
2	478708.28	1306034.31
3	478708.28	1306108.23
4	478641.80	1306108.23
5	478641.80	1306026.11
6	478574.88	1306049.64
7	478574.88	1305891.25
8	478641.81	1305891.25
9	478641.81	1305955.96
1	478708.28	1305955.96

52. Координаты характерных точек границы зоны регулирования застройки и хозяйственной деятельности ЗРЗ (Б)-44:

Обозначение характерных точек границ	Координаты, м Система координат МСК-16 Метод определения координат - аналитический метод Средняя квадратическая погрешность положения характерной точки - 0.1 м	
	Координата X	Координата Y
1	478694.25	1305602.36
2	478694.25	1305682.20
3	478579.89	1305681.45

4	478565.48	1305680.76
5	478567.46	1305675.81
6	478571.85	1305670.32
7	478577.99	1305661.48
8	478575.02	1305629.96
9	478574.99	1305602.36
1	478694.25	1305602.36

53. Координаты характерных точек границы зоны регулирования застройки и хозяйственной деятельности ЗРЗ (Б)-45:

Обозначение характерных точек границ	Координаты, м Система координат МСК-16 Метод определения координат - аналитический метод Средняя квадратическая погрешность положения характерной точки - 0.1 м	
	Координата X	Координата Y
1	478774.84	1306108.23
2	478766.74	1306130.86
3	478745.34	1306187.13
4	478734.73	1306214.96
5	478715.14	1306266.34
6	478715.23	1306348.84
7	478564.92	1306349.00
8	478560.97	1306347.22
9	478556.93	1306345.58
10	478552.84	1306344.08
11	478548.70	1306342.74
12	478544.51	1306341.54
13	478536.88	1306339.79
14	478536.84	1306244.20
15	478536.64	1306116.38
16	478536.62	1306108.23
17	478641.80	1306108.23
18	478708.28	1306108.23
1	478774.84	1306108.23

54. Координаты характерных точек границы зоны регулирования застройки и хозяйственной деятельности ЗРЗ (В)-1:

Обозначение характерных точек границ	Координаты, м Система координат МСК-16 Метод определения координат - аналитический метод Средняя квадратическая погрешность положения характерной точки - 0.1 м	
	Координата X	Координата Y
Участок 1		
1	474126.83	1304014.12
2	474133.01	1303964.87
3	474158.39	1303964.60
4	474214.33	1303979.36

5	474279.67	1303995.20
6	474355.13	1304014.05
7	474286.88	1304000.11
8	474278.21	1303998.49
9	474269.48	1303997.16
10	474260.72	1303996.12
11	474251.93	1303995.37
12	474243.11	1303994.92
13	474234.29	1303994.75
14	474225.47	1303994.89
15	474216.65	1303995.31
16	474207.85	1303996.03
17	474199.08	1303997.04
18	474190.35	1303998.34
19	474181.67	1303999.93
20	474173.06	1304001.81
21	474164.50	1304003.98
22	474130.98	1304013.07
1	474126.83	1304014.12
Участок 2		
23	474121.26	1304061.71
24	474123.17	1304046.27
25	474172.35	1304032.93
26	474179.93	1304031.02
27	474187.58	1304029.35
28	474195.28	1304027.94
29	474203.02	1304026.78
30	474210.79	1304025.88
31	474218.59	1304025.24
32	474226.41	1304024.87
33	474228.60	1304024.83
34	474217.00	1304029.97
35	474189.25	1304043.87
36	474172.43	1304058.61
37	474169.54	1304061.11
38	474154.87	1304066.03
39	474146.54	1304067.02
40	474130.95	1304064.74
23	474121.26	1304061.71
Участок 3		
41	474644.72	1306714.21
42	474706.08	1306765.47
43	474710.99	1306769.59
44	474674.46	1306813.33
45	474669.51	1306809.60
46	474606.70	1306765.34
47	474603.81	1306763.26
41	474644.72	1306714.21
Участок 4		

48	475456.10	1305054.60
49	475336.11	1305166.83
50	475330.57	1305171.97
51	475324.49	1305177.46
52	475314.13	1305163.54
53	475304.83	1305151.07
54	475269.87	1305103.29
55	475280.46	1305095.96
56	475299.51	1305083.01
57	475403.78	1305012.17
58	475407.96	1305015.55
59	475408.36	1305015.96
60	475450.38	1305049.96
48	475456.10	1305054.60
Участок 5		
61	474540.80	1305167.15
62	474541.91	1305169.29
63	474556.99	1305198.20
64	474560.33	1305196.32
65	474564.01	1305203.16
66	474573.43	1305223.42
67	474592.91	1305264.88
68	474565.76	1305277.74
69	474567.54	1305281.36
70	474549.87	1305290.22
71	474552.40	1305295.43
72	474529.18	1305307.06
73	474520.41	1305311.74
74	474497.14	1305266.16
75	474484.32	1305248.11
76	474463.71	1305211.70
77	474460.53	1305205.87
78	474477.19	1305197.20
79	474477.31	1305197.12
80	474499.32	1305186.28
81	474519.00	1305178.81
61	474540.80	1305167.15
Участок 6		
82	473414.01	1304951.09
83	473415.21	1304953.16
84	473538.77	1305183.60
85	473540.97	1305188.68
86	473539.86	1305191.30
87	473538.70	1305194.36
88	473537.21	1305195.88
89	473534.17	1305197.21
90	473530.94	1305197.70
91	473528.16	1305196.83
92	473525.48	1305195.40

93	473523.34	1305191.73
94	473523.32	1305191.69
95	473522.24	1305189.82
96	473464.42	1305081.11
97	473399.85	1304960.06
98	473398.89	1304954.09
99	473399.68	1304950.75
100	473403.22	1304948.20
101	473406.98	1304947.12
102	473410.21	1304948.10
82	473414.01	1304951.09
Участок 7		
103	473559.63	1305222.75
104	473561.97	1305226.80
105	473567.61	1305237.38
106	473736.75	1305536.89
107	473721.34	1305546.70
108	473692.52	1305496.92
109	473610.04	1305352.76
110	473542.82	1305228.69
111	473542.73	1305225.99
112	473544.13	1305222.46
113	473548.90	1305219.36
114	473552.60	1305218.78
115	473555.82	1305219.76
103	473559.63	1305222.75
Участок 8		
116	476360.36	1306916.81
117	476352.71	1306963.52
118	476343.75	1307001.23
119	476339.87	1307015.53
120	476330.87	1307017.34
121	476326.97	1307014.95
122	476225.15	1306910.56
123	476220.14	1306897.16
124	476219.12	1306883.46
125	476220.22	1306879.06
126	476222.82	1306878.06
127	476223.22	1306878.46
128	476227.41	1306880.24
129	476230.12	1306881.92
130	476227.74	1306886.78
131	476239.80	1306909.99
132	476253.02	1306914.53
133	476255.15	1306911.22
134	476266.86	1306914.51
135	476279.06	1306915.40
136	476280.15	1306909.40
137	476281.24	1306903.90

116	476360.36	1306916.81
Участок 9		
138	476414.24	1306719.65
139	476521.96	1306734.13
140	476516.40	1306776.64
141	476411.04	1306761.15
142	476412.49	1306749.34
143	476413.54	1306749.53
144	476413.71	1306748.36
145	476414.03	1306748.40
146	476414.98	1306741.89
147	476415.66	1306740.59
148	476416.52	1306738.37
149	476416.69	1306736.39
150	476416.46	1306734.09
151	476415.75	1306732.23
152	476414.49	1306731.30
153	476412.54	1306730.61
138	476414.24	1306719.65
Участок 10		
154	476135.55	1308120.02
155	476060.52	1308119.85
156	476088.27	1307903.94
157	476096.31	1307905.12
154	476135.55	1308120.02
Участок 11		
158	475915.20	1307260.33
159	476201.49	1307304.30
160	476205.09	1307317.68
161	476172.50	1307349.34
162	476168.86	1307349.85
163	476153.73	1307347.80
164	476152.84	1307352.21
165	476059.50	1307338.02
166	475906.79	1307314.80
158	475915.20	1307260.33
Участок 12		
167	477054.25	1305905.41
168	477048.79	1305942.17
169	476964.49	1305945.55
170	476915.80	1305947.51
171	476908.80	1305947.32
172	476909.49	1305941.01
173	476919.07	1305877.14
167	477054.25	1305905.41
Участок 13		
174	477181.52	1305781.99
175	477257.82	1305790.52
176	477297.78	1305795.00

177	477288.33	1305883.73
178	477297.53	1305884.71
179	477295.21	1305904.63
180	477294.86	1305907.50
181	477290.78	1305906.88
182	477287.77	1305930.43
183	477291.21	1305930.82
184	477287.34	1305962.21
185	477179.61	1306013.24
186	477147.80	1306028.02
187	477133.31	1306036.19
188	477123.99	1306043.50
189	477171.92	1306046.76
190	477189.71	1306062.63
191	477185.59	1306105.86
192	477176.94	1306201.21
193	477170.28	1306272.32
194	477165.21	1306328.39
195	477159.06	1306393.49
196	477150.92	1306393.67
197	477083.86	1306397.19
198	477078.58	1306394.53
199	477076.98	1306392.46
200	477052.64	1306382.22
201	477050.02	1306378.90
202	477047.84	1306373.67
203	477044.79	1306364.77
204	477042.94	1306364.90
205	477036.68	1306366.28
206	477027.97	1306374.29
207	476982.21	1306322.74
208	476974.18	1306309.28
209	476969.39	1306294.08
210	476958.96	1306242.89
211	476949.08	1306208.27
212	476914.96	1306202.27
213	476890.77	1306198.01
214	476911.17	1306087.51
215	476934.49	1306063.86
216	476942.06	1306059.92
217	477032.86	1306056.75
218	477044.11	1306056.36
219	477044.09	1306055.04
220	477049.01	1306054.36
221	477047.14	1306058.16
222	477044.03	1306064.36
223	477041.92	1306089.45
224	477049.79	1306090.21
225	477045.00	1306135.00

226	477036.00	1306144.00
227	477040.00	1306149.00
228	477059.00	1306144.00
229	477064.00	1306091.00
230	477090.57	1306093.75
231	477092.45	1306087.41
232	477093.78	1306084.59
233	477094.00	1306082.00
234	477095.01	1306082.01
235	477097.51	1306076.73
236	477100.25	1306048.10
237	477102.67	1306022.83
238	477104.00	1306009.00
239	477098.18	1306008.86
240	477098.45	1306006.89
241	477191.39	1305964.54
242	477207.54	1305839.91
243	477175.25	1305836.22
174	477181.52	1305781.99
Участок 14		
244	476918.13	1304306.37
245	476918.16	1304306.87
246	476916.66	1304311.16
247	476886.61	1304362.67
248	476882.67	1304367.38
249	476877.39	1304370.47
250	476871.37	1304371.61
251	476824.04	1304372.45
252	476819.24	1304372.54
253	476812.07	1304366.12
254	476824.76	1304360.41
255	476911.01	1304310.82
244	476918.13	1304306.37
Участок 15		
256	476666.75	1305837.55
257	476656.81	1305896.92
258	476565.95	1305880.87
259	476576.29	1305821.86
256	476666.75	1305837.55
Участок 16		
260	476427.43	1304320.06
261	476433.25	1304329.75
262	476489.14	1304422.80
263	476510.50	1304456.92
264	476504.59	1304470.67
265	476485.39	1304482.42
266	476484.19	1304480.74
267	476390.11	1304345.06
260	476427.43	1304320.06

Участок 17		
268	476609.32	1306609.84
269	476561.81	1306602.09
270	476573.13	1306538.07
271	476579.68	1306501.02
272	476582.20	1306501.47
273	476582.17	1306501.63
274	476626.71	1306509.62
275	476625.47	1306516.55
276	476624.33	1306516.33
268	476609.32	1306609.84
Участок 18		
277	475371.21	1304745.56
278	475352.57	1304728.21
279	475366.15	1304711.47
280	475488.35	1304599.52
281	475508.38	1304615.24
282	475389.61	1304736.33
277	475371.21	1304745.56
Участок 19		
283	476383.07	1305650.09
284	476337.18	1305842.64
285	476301.46	1305839.19
286	476304.27	1305812.55
287	476242.20	1305801.24
288	476245.02	1305788.14
289	476228.55	1305785.01
290	476231.98	1305783.62
291	476241.15	1305748.09
292	476228.65	1305745.77
293	476239.84	1305711.89
294	476241.96	1305712.76
295	476256.92	1305668.90
296	476257.24	1305668.23
297	476266.17	1305639.03
298	476262.86	1305638.06
299	476263.96	1305634.64
300	476280.46	1305636.70
283	476383.07	1305650.09
Участок 20		
301	475556.83	1306032.20
302	475551.76	1306010.05
303	475542.55	1305967.97
304	475531.42	1305917.16
305	475531.17	1305901.80
306	475536.12	1305886.28
307	475544.02	1305871.02
308	475570.22	1305838.08
309	475574.24	1305834.67

310	475579.31	1305832.83
311	475584.50	1305833.75
312	475589.30	1305836.40
313	475636.82	1305874.62
314	475638.53	1305883.85
315	475618.84	1305920.39
316	475618.74	1305950.62
317	475608.20	1305951.12
318	475610.86	1305961.20
319	475605.93	1305962.92
320	475606.73	1305968.59
321	475581.46	1305970.35
322	475581.63	1305971.46
323	475551.63	1305977.30
324	475558.08	1306022.49
325	475560.76	1306021.98
326	475562.47	1306031.16
327	475559.44	1306031.88
301	475556.83	1306032.20
Участок 21		
328	476118.40	1305803.79
329	476057.36	1305772.16
330	476078.07	1305742.82
331	476063.76	1305731.64
332	476069.78	1305723.63
333	476072.95	1305719.43
334	476044.33	1305697.26
335	476026.81	1305683.28
336	476024.70	1305681.63
337	476030.30	1305674.01
338	475999.29	1305651.62
339	475963.36	1305701.02
340	475992.46	1305725.52
341	475992.56	1305727.72
342	476001.87	1305734.31
343	476000.33	1305735.92
344	475997.43	1305739.98
345	475998.09	1305740.40
346	475988.59	1305752.32
347	475977.98	1305750.51
348	475967.65	1305751.58
349	475962.35	1305747.84
350	475947.41	1305745.28
351	475951.27	1305740.02
352	475944.57	1305735.25
353	475944.38	1305735.13
354	475934.82	1305728.36
355	476018.77	1305611.32
356	476019.89	1305612.13

357	476083.33	1305656.95
358	476090.26	1305647.26
359	476113.84	1305614.77
360	476126.44	1305623.67
361	476123.75	1305628.17
362	476136.96	1305637.16
363	476135.46	1305639.76
364	476191.10	1305679.10
365	476196.10	1305672.09
366	476205.20	1305677.88
367	476207.00	1305675.08
368	476216.11	1305680.77
369	476224.33	1305684.76
370	476216.83	1305702.39
371	476206.27	1305741.78
372	476209.07	1305741.98
373	476202.29	1305761.54
374	476199.59	1305760.39
375	476192.60	1305768.30
376	476186.11	1305770.90
377	476182.41	1305771.31
378	476175.91	1305770.92
379	476173.96	1305771.13
380	476166.61	1305771.93
381	476159.41	1305774.33
382	476149.81	1305779.54
383	476143.62	1305781.95
384	476131.22	1305784.69
385	476124.12	1305786.27
386	476121.93	1305794.77
328	476118.40	1305803.79
387	476112.73	1305639.00
388	476175.21	1305684.03
389	476145.50	1305725.70
390	476135.51	1305718.91
391	476132.52	1305722.63
392	476129.07	1305720.01
393	476131.52	1305715.82
394	476090.42	1305686.62
395	476083.29	1305696.37
396	476067.91	1305685.06
397	476096.89	1305645.01
398	476104.52	1305650.53
387	476112.73	1305639.00
Участок 22		
399	474703.95	1306833.53
400	474706.46	1306835.58
401	474709.75	1306837.58
402	474725.91	1306851.31

403	474736.03	1306859.90
404	474741.04	1306864.16
405	474738.66	1306867.04
406	474734.93	1306863.56
407	474733.26	1306863.22
408	474730.00	1306862.56
409	474726.62	1306864.94
410	474716.08	1306875.94
411	474702.59	1306891.62
412	474696.15	1306899.68
413	474689.62	1306894.33
414	474704.45	1306874.40
415	474683.99	1306857.65
399	474703.95	1306833.53
Участок 23		
416	476151.15	1307792.56
417	476156.47	1307817.41
418	476155.15	1307817.69
419	476163.53	1307855.79
420	476169.69	1307884.06
421	476171.58	1307894.25
422	476179.98	1307932.81
423	476183.98	1307951.15
424	476169.52	1307953.69
425	476159.07	1307898.33
426	476144.14	1307900.49
427	476154.53	1307956.72
428	476211.04	1308244.27
429	476246.10	1308237.55
430	476252.77	1308268.04
431	476260.10	1308301.89
432	476262.27	1308311.98
433	476271.85	1308355.20
434	476232.48	1308361.39
435	476226.07	1308367.95
436	476215.72	1308311.15
437	476214.95	1308307.28
438	476199.20	1308245.27
439	476162.37	1308030.91
440	476147.79	1307958.36
441	476136.37	1307901.93
442	476136.99	1307823.98
443	476139.55	1307807.27
444	476141.36	1307800.48
445	476144.13	1307794.93
446	476149.29	1307792.01
416	476151.15	1307792.56
Участок 24		
447	475642.16	1304483.68

448	475522.32	1304602.40
449	475513.40	1304600.36
450	475500.21	1304591.10
451	475500.08	1304590.37
452	475541.40	1304550.41
453	475571.24	1304521.78
454	475622.47	1304474.80
455	475631.01	1304476.09
456	475639.94	1304481.09
447	475642.16	1304483.68
Участок 25		
457	475907.09	1306005.10
458	475981.33	1306072.96
459	475973.13	1306082.21
460	475961.00	1306113.02
461	475971.61	1306159.41
462	475955.99	1306158.98
463	475919.59	1306164.95
464	475921.50	1306177.88
465	475904.64	1306182.32
466	475908.81	1306193.65
467	475845.87	1306222.38
468	475840.91	1306193.40
469	475809.00	1306150.64
470	475805.72	1306142.50
471	475801.66	1306143.92
472	475784.92	1306109.21
473	475804.51	1306102.04
474	475805.13	1306103.85
475	475808.66	1306102.60
476	475801.22	1306082.19
477	475795.56	1306084.18
478	475791.22	1306071.77
479	475785.29	1306073.83
480	475783.23	1306068.33
481	475778.21	1306070.14
482	475776.30	1306064.30
483	475769.87	1306066.42
484	475759.01	1306038.37
485	475750.40	1306041.15
486	475743.41	1306040.92
487	475743.29	1306031.18
488	475751.42	1306016.01
489	475766.12	1306019.15
490	475773.79	1306014.39
491	475792.48	1306001.56
492	475796.08	1305989.26
493	475808.81	1305991.90
494	475818.78	1305992.27

495	475868.73	1305990.28
496	475883.66	1305993.07
457	475907.09	1306005.10

55. Координаты характерных точек границы зоны регулирования застройки и хозяйственной деятельности ЗРЗ (В)-2:

Обозначение характерных точек границ	Координаты, м Система координат МСК-16 Метод определения координат - аналитический метод Средняя квадратическая погрешность положения характерной точки - 0.1 м	
	Координата X	Координата Y
Участок 1		
1	475277.49	1305487.99
2	475379.30	1305567.60
3	475378.22	1305598.98
4	475373.65	1305603.07
5	475369.05	1305598.94
6	475365.61	1305602.79
7	475364.12	1305601.50
8	475350.49	1305617.21
9	475347.64	1305620.53
10	475284.79	1305574.07
11	475233.19	1305532.81
1	475277.49	1305487.99
Участок 2		
12	475065.48	1306250.21
13	475029.89	1306224.75
14	475061.03	1306185.91
15	475068.91	1306175.98
16	475096.90	1306196.85
17	475089.69	1306209.15
12	475065.48	1306250.21
Участок 3		
18	475231.13	1306061.85
19	475229.67	1306063.22
20	475207.55	1306084.04
21	475201.22	1306090.03
22	475188.24	1306101.84
23	475164.26	1306125.16
24	475149.88	1306113.99
25	475130.77	1306099.26
26	475114.65	1306086.28
27	475099.04	1306073.62
28	475084.92	1306056.51
29	475104.46	1306037.00
30	475107.73	1306034.13
31	475117.26	1306025.44
32	475131.26	1306013.72

33	475162.65	1305985.67
34	475166.29	1305990.83
35	475188.11	1306015.36
36	475203.54	1306031.18
18	475231.13	1306061.85
Участок 4		
37	476827.87	1306835.00
38	476910.07	1306833.91
39	476926.95	1306911.09
40	477030.29	1307073.00
41	477044.60	1307083.48
42	477106.15	1307217.64
43	477134.76	1307353.73
44	477158.46	1307404.74
45	477135.60	1307404.89
46	477110.75	1307406.03
47	477091.27	1307412.83
48	477078.67	1307420.15
49	477063.20	1307438.20
50	477040.46	1307484.97
51	477016.33	1307521.57
52	476929.27	1307555.77
53	476922.29	1307563.33
54	476885.87	1307577.34
55	476880.12	1307576.94
56	476876.20	1307576.71
57	476875.19	1307573.41
58	476849.41	1307581.42
59	476826.55	1307588.52
60	476818.55	1307584.53
61	476806.95	1307583.14
62	476800.25	1307584.35
63	476792.55	1307587.46
64	476789.55	1307589.06
65	476784.86	1307593.07
66	476783.06	1307595.57
67	476779.57	1307601.07
68	476776.78	1307610.98
69	476755.29	1307617.90
70	476656.76	1307652.91
71	476624.74	1307664.07
72	476591.99	1307555.38
73	476440.34	1307585.35
74	476440.33	1307580.54
75	476283.21	1307558.78
76	476269.11	1307638.68
77	476256.62	1307635.81
78	476224.59	1307626.18
79	476215.68	1307621.54

80	476195.11	1307612.55
81	476180.88	1307605.01
82	476195.59	1307508.16
83	476205.10	1307510.12
84	476259.42	1307522.27
85	476259.87	1307520.15
86	476275.42	1307523.18
87	476274.85	1307530.48
88	476284.53	1307532.79
89	476283.94	1307539.99
90	476359.72	1307550.52
91	476382.52	1307553.69
92	476423.16	1307559.34
93	476426.26	1307556.73
94	476428.86	1307557.13
95	476429.75	1307547.43
96	476474.75	1307551.38
97	476475.75	1307546.55
98	476481.06	1307520.76
99	476486.82	1307522.07
100	476489.31	1307517.37
101	476496.51	1307515.96
102	476499.31	1307516.45
103	476512.82	1307522.64
104	476512.27	1307526.29
105	476513.82	1307526.94
106	476541.11	1307517.31
107	476570.45	1307462.87
108	476565.94	1307447.23
109	476569.12	1307426.88
110	476618.32	1307381.42
111	476607.64	1307362.29
112	476622.48	1307306.62
113	476651.04	1307217.69
114	476647.77	1307202.19
115	476647.33	1307199.02
116	476647.35	1307198.26
117	476648.75	1307198.26
118	476651.40	1307173.03
119	476628.84	1307165.61
120	476627.32	1307162.48
121	476626.65	1307158.47
122	476626.74	1307154.29
123	476627.66	1307149.72
124	476666.94	1307146.63
125	476670.00	1307135.62
126	476645.34	1307122.79
127	476595.83	1307119.52
128	476610.26	1307079.51

129	476615.23	1307078.49
130	476613.75	1307063.61
131	476619.58	1307063.91
132	476627.12	1307015.83
133	476638.69	1307007.50
134	476660.25	1307009.12
135	476660.28	1307016.60
136	476695.10	1307015.70
137	476695.59	1307005.64
138	476707.03	1307007.52
139	476719.01	1306935.60
140	476700.56	1306932.58
141	476728.25	1306931.21
142	476724.97	1306958.40
143	476759.40	1306953.08
144	476757.87	1306946.54
145	476789.93	1306934.58
146	476822.42	1306922.60
147	476813.73	1306882.08
148	476829.95	1306854.34
149	476831.47	1306847.96
150	476828.32	1306836.62
37	476827.87	1306835.00
151	476829.26	1307329.87
152	476826.30	1307356.91
153	476803.47	1307361.64
154	476781.83	1307369.63
155	476770.69	1307369.40
156	476766.61	1307375.23
157	476735.15	1307374.40
158	476717.19	1307371.90
159	476690.43	1307377.33
160	476685.71	1307382.36
161	476663.55	1307384.01
162	476667.64	1307368.72
163	476686.37	1307337.79
164	476707.15	1307323.25
165	476736.12	1307320.98
166	476737.07	1307325.20
167	476743.54	1307325.74
168	476748.05	1307330.85
169	476765.82	1307331.42
170	476773.00	1307325.34
171	476783.04	1307326.44
172	476789.49	1307329.53
173	476803.97	1307331.40
174	476807.63	1307327.31
151	476829.26	1307329.87

175	476574.36	1307507.50
176	476574.91	1307517.49
177	476564.93	1307518.04
178	476564.38	1307508.05
175	476574.36	1307507.50
179	476821.04	1307494.99
180	476821.59	1307504.97
181	476811.61	1307505.52
182	476811.06	1307495.54
179	476821.04	1307494.99
Участок 5		
183	477819.28	1303934.05
184	477872.73	1303992.47
185	477930.53	1304041.75
186	477948.07	1304057.07
187	478047.09	1304145.45
188	477977.46	1304180.97
189	477932.17	1304198.79
190	477930.10	1304172.76
191	477889.18	1304081.41
192	477879.85	1304064.09
183	477819.28	1303934.05
Участок 6		
193	478692.63	1305302.97
194	478694.25	1305602.36
195	478574.99	1305602.36
196	478574.99	1305594.15
197	478574.99	1305589.47
198	478574.78	1305368.94
199	478574.78	1305367.23
200	478574.76	1305366.40
201	478577.31	1305366.96
202	478586.37	1305368.16
203	478595.50	1305368.55
204	478604.66	1305368.16
205	478613.72	1305366.96
206	478622.64	1305364.98
207	478631.37	1305362.25
208	478639.81	1305358.74
209	478647.93	1305354.51
210	478655.64	1305349.59
211	478662.90	1305344.04
212	478669.65	1305337.86
213	478675.83	1305331.11
214	478681.39	1305323.85
215	478686.30	1305316.14
216	478690.53	1305308.04

193	478692.63	1305302.97
Участок 7		
217	475713.32	1304039.48
218	475565.58	1304065.10
219	475564.79	1304060.54
220	475521.62	1304068.04
221	475522.41	1304072.57
222	475470.45	1304081.57
223	475474.85	1304077.97
224	475486.17	1304070.11
225	475495.49	1304057.69
226	475505.31	1304031.17
227	475520.90	1303998.20
228	475524.67	1303993.75
229	475528.11	1303989.68
230	475532.90	1303985.57
231	475542.47	1303971.59
232	475549.01	1303955.75
233	475556.21	1303927.07
234	475559.85	1303881.51
235	475558.78	1303858.65
236	475555.43	1303845.83
237	475543.53	1303824.80
238	475537.62	1303817.45
239	475531.89	1303810.32
240	475528.91	1303813.01
241	475498.82	1303778.66
242	475500.39	1303777.10
243	475495.68	1303772.39
244	475463.45	1303736.51
245	475458.56	1303741.04
246	475427.49	1303705.73
247	475431.99	1303701.02
248	475418.27	1303685.33
249	475417.38	1303596.45
250	475405.85	1303584.90
251	475336.52	1303576.37
252	475324.51	1303583.19
253	475308.57	1303582.52
254	475288.53	1303565.85
255	475107.80	1303551.89
256	475046.48	1303551.06
257	475024.78	1303554.48
258	474999.59	1303559.68
259	474993.46	1303560.81
260	474971.81	1303563.19
261	474961.48	1303564.32
262	474949.49	1303565.63
263	474920.53	1303571.33

264	474905.87	1303591.91
265	474905.95	1303610.15
266	474981.33	1303888.85
267	474983.04	1303907.84
268	474978.18	1303927.61
269	474970.85	1303939.61
270	474960.20	1303944.35
271	474946.65	1303938.68
272	474924.65	1303902.14
273	474917.65	1303873.82
274	474914.24	1303808.18
275	474913.10	1303783.73
276	474893.41	1303763.24
277	474883.12	1303761.98
278	474875.35	1303768.37
279	474871.81	1303800.89
280	474859.18	1303805.51
281	474851.89	1303792.67
282	474844.67	1303662.68
283	474850.43	1303600.24
284	474824.84	1303462.68
285	474804.03	1303350.99
286	474786.31	1303218.72
287	474730.81	1303089.75
288	474660.37	1302633.45
289	474666.77	1302552.54
290	474647.33	1302439.86
291	474622.96	1302328.59
292	474621.46	1302112.14
293	474665.86	1302042.72
294	474692.32	1302039.60
295	474713.53	1302065.07
296	474704.54	1302265.11
297	474717.75	1302494.73
298	474764.57	1302689.97
299	474887.48	1303448.19
300	474910.87	1303474.71
301	474929.68	1303487.13
302	474996.50	1303502.97
303	475026.65	1303507.98
304	475071.72	1303520.19
305	475403.28	1303552.14
306	475413.05	1303555.41
307	475444.73	1303574.79
308	475465.28	1303596.51
309	475551.02	1303668.02
310	475570.46	1303687.43
311	475606.79	1303752.98
312	475618.35	1303787.39

313	475626.27	1303865.90
314	475639.61	1303984.16
315	475644.15	1303996.31
316	475651.73	1304007.77
317	475661.24	1304016.74
318	475670.21	1304022.32
319	475678.17	1304025.62
217	475713.32	1304039.48
Участок 8		
320	475290.36	1305696.88
321	475212.29	1305782.90
322	475194.68	1305802.30
323	475075.49	1305933.62
324	475068.31	1305941.54
325	474953.56	1305806.47
326	475152.52	1305615.63
327	475164.31	1305592.32
328	475228.48	1305639.57
329	475233.47	1305643.39
330	475241.15	1305651.12
331	475258.24	1305668.29
332	475259.20	1305667.38
333	475284.54	1305691.36
320	475290.36	1305696.88
Участок 9		
334	474666.29	1301823.34
335	474676.83	1301832.25
336	474678.45	1301840.93
337	474680.91	1301854.13
338	474671.20	1301866.30
339	474659.05	1301876.04
340	474645.28	1301889.82
341	474646.92	1301900.36
342	474651.00	1301923.06
343	474656.70	1301947.36
344	474659.16	1301978.16
345	474649.46	1301997.62
346	474627.59	1302010.61
347	474609.75	1302008.20
348	474591.90	1301986.34
349	474579.73	1301974.20
350	474569.38	1301968.36
351	474569.70	1301974.35
352	474570.46	1301978.19
353	474572.17	1301982.49
354	474571.58	1301986.06
355	474570.76	1301987.72
356	474569.12	1301989.46
357	474566.79	1301989.75

358	474563.33	1301989.32
359	474559.22	1301987.62
360	474554.31	1301985.23
361	474548.95	1301981.85
362	474544.55	1301978.52
363	474541.27	1301975.29
364	474538.08	1301971.12
365	474529.47	1301971.01
366	474510.82	1301962.11
367	474485.68	1301951.60
368	474463.79	1301936.22
369	474461.45	1301927.94
370	474459.69	1301927.99
371	474456.60	1301926.86
372	474452.79	1301925.58
373	474449.04	1301924.06
374	474444.60	1301922.44
375	474439.65	1301920.91
376	474436.98	1301920.30
377	474435.27	1301920.15
378	474433.98	1301919.55
379	474433.65	1301919.08
380	474434.37	1301916.54
381	474435.08	1301915.69
382	474441.86	1301899.78
383	474457.26	1301901.38
384	474483.21	1301910.27
385	474505.09	1301914.30
386	474517.08	1301916.60
387	474520.28	1301913.72
388	474523.45	1301910.38
389	474526.59	1301907.05
390	474529.45	1301905.40
391	474531.86	1301904.97
392	474539.64	1301899.22
393	474540.69	1301897.88
394	474543.22	1301896.25
395	474545.20	1301895.21
396	474549.03	1301893.47
397	474552.65	1301891.85
398	474555.50	1301889.67
399	474557.80	1301887.17
400	474561.11	1301883.47
401	474563.25	1301880.16
402	474566.48	1301876.52
403	474569.13	1301873.59
404	474571.99	1301871.99
405	474575.13	1301871.28
406	474578.11	1301871.56

407	474580.72	1301873.11
408	474586.91	1301869.63
409	474595.01	1301866.38
410	474599.86	1301861.51
411	474598.24	1301855.03
412	474607.96	1301848.53
413	474616.07	1301848.53
414	474619.31	1301853.38
415	474631.41	1301854.79
416	474633.04	1301852.94
417	474635.78	1301851.02
418	474639.05	1301849.91
419	474642.33	1301849.08
420	474644.54	1301847.56
421	474646.60	1301845.08
422	474647.39	1301843.13
423	474647.34	1301840.58
424	474647.17	1301837.90
425	474645.90	1301835.49
426	474644.65	1301833.82
427	474642.29	1301832.16
428	474640.31	1301831.20
429	474638.39	1301830.45
430	474637.70	1301829.27
431	474637.90	1301828.10
432	474639.00	1301827.22
433	474640.93	1301826.94
434	474641.81	1301827.21
435	474643.40	1301827.98
436	474644.79	1301829.81
437	474646.92	1301832.27
438	474650.90	1301827.41
334	474666.29	1301823.34
Участок 10		
439	478774.98	1304973.99
440	478775.12	1304974.53
441	478775.40	1304975.67
442	478775.67	1304976.84
443	478775.94	1304977.98
444	478776.18	1304979.12
445	478776.42	1304980.29
446	478776.68	1304981.43
447	478776.92	1304982.60
448	478777.14	1304983.77
449	478777.38	1304984.91
450	478777.59	1304986.08
451	478777.80	1304987.25
452	478778.01	1304988.39
453	478778.22	1304989.56

454	478778.40	1304990.73
455	478778.58	1304991.90
456	478778.76	1304993.07
457	478778.95	1304994.24
458	478779.12	1304995.41
459	478779.27	1304996.58
460	478779.42	1304997.75
461	478779.57	1304998.92
462	478779.72	1305000.09
463	478779.86	1305001.26
464	478779.99	1305002.43
465	478780.12	1305003.60
466	478780.23	1305004.77
467	478780.35	1305005.94
468	478780.47	1305007.14
469	478780.56	1305008.31
470	478780.63	1305009.48
471	478780.73	1305010.65
472	478780.81	1305011.85
473	478780.89	1305013.02
474	478780.95	1305014.19
475	478781.01	1305015.36
476	478781.07	1305016.56
477	478781.12	1305017.73
478	478781.16	1305018.90
479	478781.19	1305020.10
480	478781.24	1305021.27
481	478781.25	1305022.44
482	478781.28	1305023.64
483	478781.28	1305024.81
484	478781.28	1305026.01
485	478781.54	1305252.00
486	478781.54	1305252.00
487	478781.54	1305252.00
488	478781.54	1305252.00
489	478781.58	1305280.50
490	478718.37	1305280.59
491	478693.63	1305300.54
492	478694.03	1305299.58
493	478696.79	1305290.85
494	478698.76	1305281.91
495	478699.95	1305272.85
496	478700.36	1305263.73
497	478699.95	1305254.58
498	478699.61	1305252.00
499	478699.61	1305252.00
500	478698.76	1305245.52
501	478696.79	1305236.58
502	478694.03	1305227.85

503	478690.53	1305219.42
504	478686.30	1305211.29
505	478681.39	1305203.58
506	478675.83	1305196.32
507	478669.65	1305189.57
508	478662.90	1305183.39
509	478655.64	1305177.84
510	478647.93	1305172.92
511	478639.81	1305168.69
512	478632.76	1305165.78
513	478632.80	1305165.78
514	478632.76	1305165.78
515	478631.37	1305165.21
516	478622.64	1305162.45
517	478613.72	1305160.47
518	478604.66	1305159.27
519	478595.50	1305158.88
520	478586.37	1305159.27
521	478577.31	1305160.47
522	478568.37	1305162.45
523	478559.66	1305165.21
524	478551.19	1305168.69
525	478543.10	1305172.92
526	478535.37	1305177.84
527	478528.12	1305183.39
528	478521.37	1305189.57
529	478515.19	1305196.32
530	478509.63	1305203.58
531	478504.71	1305211.29
532	478501.20	1305218.07
533	478500.99	1305218.94
534	478504.61	1305203.55
535	478507.17	1305188.97
536	478508.93	1305174.27
537	478509.84	1305159.45
538	478509.92	1305144.63
539	478509.12	1305129.84
540	478507.55	1305115.14
541	478505.10	1305100.50
542	478501.83	1305086.04
543	478497.75	1305071.79
544	478492.91	1305057.81
545	478487.25	1305044.07
546	478480.85	1305030.72
547	478473.66	1305017.76
548	478465.79	1305005.22
549	478457.19	1304993.10
550	478450.43	1304984.64
551	478449.48	1304983.50

552	478447.95	1304981.55
553	478438.17	1304970.63
554	478436.50	1304968.92
555	478664.97	1304974.20
439	478774.98	1304973.99
Участок 11		
556	477684.47	1308943.95
557	477608.99	1308874.33
558	477597.16	1308859.64
559	477575.59	1308832.85
560	477572.94	1308829.57
561	477556.91	1308793.59
562	477497.52	1308716.26
563	477438.75	1308647.72
564	477369.67	1308574.80
565	477282.44	1308517.16
566	477244.28	1308491.94
567	477133.53	1308450.06
568	477118.66	1308446.13
569	477073.51	1308434.24
570	477061.15	1308430.98
571	477040.20	1308425.46
572	476980.00	1308417.22
573	476978.78	1308405.03
574	476922.48	1308404.79
575	476838.19	1308408.38
576	476744.90	1308421.28
577	476621.52	1308433.62
578	476502.54	1308450.45
579	476481.73	1308451.84
580	476482.88	1308449.97
581	476492.27	1308444.28
582	476517.85	1308433.48
583	476517.85	1308433.36
584	476539.92	1308424.22
585	476539.87	1308424.14
586	476568.72	1308408.22
587	476573.46	1308405.02
588	476623.94	1308368.32
589	476623.89	1308368.22
590	476625.70	1308367.14
591	476635.09	1308364.57
592	476641.11	1308361.95
593	476646.13	1308359.71
594	476651.93	1308356.76
595	476656.72	1308354.58
596	476661.87	1308351.99
597	476686.67	1308342.94
598	476703.10	1308338.72

599	476709.09	1308334.88
600	476720.48	1308330.27
601	476728.38	1308325.94
602	476739.51	1308321.26
603	476752.32	1308317.12
604	476760.92	1308312.53
605	476769.38	1308307.60
606	476775.42	1308304.06
607	476788.37	1308299.03
608	476804.17	1308296.30
609	476813.06	1308294.69
610	476815.64	1308294.04
611	476818.57	1308294.59
612	476822.32	1308296.52
613	476842.02	1308286.66
614	476835.47	1308273.67
615	476822.91	1308245.60
616	476775.43	1308174.95
617	476760.53	1308174.37
618	476747.41	1308173.87
619	476740.85	1308173.63
620	476727.16	1308146.80
621	476648.84	1308171.05
622	476659.90	1308151.07
623	476664.44	1308149.85
624	476684.05	1308143.52
625	476710.74	1308127.79
626	476720.40	1308127.02
627	476734.91	1308128.67
628	476753.52	1308124.85
629	476776.69	1308108.25
630	476787.29	1308103.91
631	476794.35	1308103.40
632	476807.46	1308101.93
633	476829.17	1308103.89
634	476835.21	1308094.03
635	476860.87	1308084.29
636	476894.97	1308038.48
637	476890.09	1307995.36
638	476866.96	1307934.01
639	476839.38	1307848.98
640	476906.35	1307789.39
641	477048.18	1307684.92
642	477038.95	1307684.31
643	477034.28	1307675.19
644	477018.07	1307682.92
645	476959.11	1307678.87
646	476905.18	1307674.38
647	476895.43	1307644.68

648	476879.64	1307640.29
649	476847.89	1307645.45
650	476818.65	1307649.64
651	476808.49	1307650.83
652	476794.27	1307655.55
653	476766.11	1307665.15
654	476737.87	1307674.81
655	476700.28	1307687.64
656	476681.48	1307693.94
657	476671.59	1307697.30
658	476639.39	1307708.77
659	476609.10	1307713.29
660	476609.99	1307717.91
661	476566.15	1307725.06
662	476548.55	1307727.88
663	476547.66	1307722.64
664	476563.93	1307719.30
665	476662.40	1307693.17
666	476711.18	1307676.82
667	476786.86	1307649.64
668	476870.63	1307622.16
669	476885.42	1307613.34
670	476908.65	1307605.52
671	476910.87	1307612.34
672	477012.15	1307576.32
673	477045.01	1307579.41
674	477058.14	1307582.11
675	477078.70	1307592.31
676	477109.20	1307600.27
677	477120.34	1307601.59
678	477132.87	1307599.18
679	477143.36	1307596.09
680	477154.00	1307591.59
681	477171.85	1307580.71
682	477190.34	1307568.17
683	477201.22	1307560.79
684	477215.38	1307551.40
685	477225.02	1307548.03
686	477269.05	1307532.63
687	477289.13	1307520.23
688	477313.56	1307485.61
689	477330.54	1307478.07
690	477342.66	1307468.89
691	477364.31	1307452.53
692	477373.63	1307447.69
693	477426.93	1307420.03
694	477432.30	1307421.05
695	477435.03	1307425.56
696	477437.34	1307424.16

697	477445.34	1307419.69
698	477448.37	1307417.97
699	477439.34	1307401.87
700	477449.18	1307396.32
701	477458.17	1307390.91
702	477467.76	1307384.50
703	477477.26	1307378.39
704	477486.55	1307371.58
705	477497.14	1307362.66
706	477502.14	1307359.15
707	477508.07	1307354.95
708	477521.07	1307344.22
709	477530.12	1307336.25
710	477539.70	1307327.82
711	477546.96	1307321.36
712	477555.78	1307311.50
713	477565.47	1307301.19
714	477576.06	1307289.78
715	477583.55	1307281.17
716	477591.24	1307270.26
717	477598.53	1307260.85
718	477609.51	1307246.54
719	477614.03	1307239.54
720	477616.47	1307258.08
721	477610.81	1307270.55
722	477597.37	1307287.12
723	477590.62	1307320.38
724	477590.65	1307340.62
725	477596.34	1307366.64
726	477596.92	1307381.20
727	477586.05	1307404.57
728	477564.19	1307426.39
729	477556.79	1307433.78
730	477556.97	1307432.62
731	477533.87	1307402.47
732	477514.15	1307417.61
733	477492.11	1307434.51
734	477468.01	1307452.99
735	477497.10	1307504.86
736	477502.50	1307508.86
737	477518.91	1307520.99
738	477519.59	1307519.12
739	477531.66	1307498.87
740	477549.01	1307466.07
741	477549.20	1307474.66
742	477563.01	1307488.98
743	477542.58	1307517.25
744	477535.01	1307512.14
745	477535.79	1307507.14

746	477532.67	1307505.58
747	477528.56	1307509.82
748	477525.68	1307518.60
749	477527.48	1307533.17
750	477529.82	1307546.62
751	477529.40	1307564.52
752	477526.53	1307580.65
753	477523.88	1307599.33
754	477521.12	1307613.35
755	477518.45	1307615.68
756	477513.34	1307616.02
757	477510.67	1307614.14
758	477509.43	1307612.36
759	477506.21	1307608.02
760	477498.87	1307607.48
761	477492.75	1307606.71
762	477484.86	1307604.49
763	477473.62	1307603.95
764	477470.63	1307606.28
765	477467.07	1307607.52
766	477464.29	1307607.29
767	477460.95	1307605.51
768	477455.62	1307605.52
769	477451.61	1307607.75
770	477448.83	1307610.54
771	477445.51	1307616.21
772	477442.39	1307621.55
773	477439.40	1307627.34
774	477437.07	1307630.90
775	477433.07	1307634.46
776	477427.51	1307637.58
777	477420.40	1307640.04
778	477411.96	1307643.94
779	477406.40	1307649.27
780	477401.85	1307654.62
781	477399.30	1307659.18
782	477394.74	1307666.52
783	477389.97	1307672.42
784	477386.09	1307677.98
785	477381.53	1307682.33
786	477373.98	1307690.90
787	477368.65	1307700.35
788	477362.54	1307709.70
789	477356.22	1307716.61
790	477351.67	1307722.95
791	477347.33	1307726.29
792	477344.23	1307732.07
793	477343.00	1307736.63
794	477343.24	1307740.97

795	477343.79	1307746.08
796	477344.02	1307750.64
797	477343.25	1307754.20
798	477340.48	1307759.76
799	477336.14	1307765.44
800	477330.59	1307771.22
801	477327.03	1307774.01
802	477321.93	1307777.13
803	477316.59	1307777.92
804	477311.03	1307778.93
805	477306.47	1307781.15
806	477305.47	1307780.93
807	477285.71	1307809.64
808	477287.72	1307815.20
809	477293.61	1307818.74
810	477298.39	1307819.74
811	477303.19	1307823.29
812	477307.08	1307827.41
813	477310.86	1307831.52
814	477315.65	1307833.74
815	477319.76	1307835.74
816	477324.10	1307838.84
817	477327.10	1307839.62
818	477332.67	1307841.61
819	477335.79	1307843.17
820	477339.79	1307847.72
821	477339.80	1307855.05
822	477338.36	1307863.39
823	477339.82	1307871.85
824	477345.50	1307882.52
825	477348.29	1307890.07
826	477347.74	1307896.41
827	477348.74	1307901.30
828	477352.31	1307909.20
829	477355.09	1307914.20
830	477357.66	1307917.97
831	477358.66	1307921.53
832	477358.67	1307923.86
833	477357.89	1307926.42
834	477354.11	1307931.77
835	477348.34	1307936.55
836	477345.23	1307940.67
837	477342.46	1307943.68
838	477339.68	1307946.01
839	477337.90	1307948.80
840	477337.35	1307951.80
841	477339.13	1307955.69
842	477343.24	1307956.91
843	477346.02	1307957.47

844	477350.92	1307954.56
845	477354.92	1307953.90
846	477358.48	1307954.33
847	477360.26	1307956.33
848	477361.27	1307960.23
849	477360.27	1307963.23
850	477357.93	1307966.79
851	477357.49	1307969.12
852	477357.72	1307971.12
853	477361.83	1307972.35
854	477367.39	1307973.34
855	477372.51	1307975.45
856	477376.73	1307975.66
857	477382.07	1307976.22
858	477384.97	1307978.99
859	477385.97	1307982.99
860	477386.76	1307988.10
861	477388.21	1307992.44
862	477394.33	1307998.55
863	477405.24	1308006.10
864	477410.58	1308010.44
865	477413.92	1308017.32
866	477416.93	1308021.32
867	477420.82	1308023.09
868	477427.60	1308023.09
869	477431.71	1308023.86
870	477434.28	1308024.86
871	477440.63	1308035.08
872	477445.42	1308050.31
873	477447.55	1308061.42
874	477448.22	1308069.32
875	477447.23	1308075.88
876	477445.24	1308080.23
877	477441.47	1308088.68
878	477439.13	1308091.90
879	477439.13	1308095.01
880	477442.25	1308096.46
881	477449.36	1308094.23
882	477454.37	1308093.89
883	477460.67	1308094.32
884	477460.70	1308094.33
885	477461.48	1308094.44
886	477468.15	1308094.98
887	477471.38	1308092.09
888	477475.93	1308087.08
889	477481.60	1308084.30
890	477487.60	1308083.96
891	477492.94	1308085.50
892	477500.07	1308089.84

893	477505.74	1308093.17
894	477509.74	1308093.17
895	477512.08	1308089.26
896	477512.07	1308085.71
897	477509.73	1308081.16
898	477506.72	1308078.15
899	477503.94	1308078.15
900	477500.60	1308078.39
901	477497.05	1308077.94
902	477494.71	1308076.61
903	477494.27	1308073.61
904	477494.70	1308065.15
905	477497.58	1308057.04
906	477501.35	1308052.03
907	477507.47	1308047.35
908	477514.58	1308045.12
909	477524.70	1308045.55
910	477529.82	1308048.10
911	477534.04	1308051.66
912	477536.17	1308057.00
913	477539.39	1308060.55
914	477545.07	1308064.10
915	477549.63	1308065.65
916	477558.53	1308064.86
917	477562.08	1308066.64
918	477566.88	1308070.97
919	477570.99	1308072.75
920	477578.11	1308074.29
921	477582.33	1308078.07
922	477587.23	1308083.18
923	477591.57	1308083.40
924	477594.12	1308079.28
925	477594.34	1308072.94
926	477593.55	1308065.38
927	477589.75	1308051.60
928	477587.41	1308042.48
929	477587.63	1308034.36
930	477591.51	1308025.47
931	477591.95	1308016.02
932	477589.71	1308008.46
933	477585.14	1308001.12
934	477578.46	1307990.90
935	477570.89	1307979.79
936	477563.43	1307970.12
937	477560.41	1307959.67
938	477556.62	1307945.23
939	477555.83	1307937.11
940	477555.82	1307926.99
941	477556.58	1307913.98

942	477558.80	1307907.63
943	477557.79	1307904.63
944	477557.01	1307897.52
945	477556.76	1307877.40
946	477557.31	1307862.16
947	477557.41	1307861.15
948	477558.73	1307847.48
949	477561.50	1307835.47
950	477564.83	1307830.91
951	477568.38	1307830.45
952	477569.50	1307831.97
953	477571.17	1307834.23
954	477571.73	1307837.57
955	477571.95	1307841.57
956	477572.19	1307847.47
957	477573.75	1307851.47
958	477578.09	1307856.80
959	477586.45	1307870.80
960	477589.79	1307879.91
961	477592.80	1307886.81
962	477597.70	1307892.36
963	477600.49	1307898.47
964	477602.05	1307902.81
965	477602.06	1307906.59
966	477600.28	1307910.37
967	477599.28	1307913.15
968	477597.95	1307917.04
969	477598.73	1307922.38
970	477597.73	1307924.38
971	477602.52	1307929.72
972	477613.22	1307950.27
973	477624.92	1307975.95
974	477634.85	1308004.85
975	477647.11	1308030.52
976	477653.46	1308041.86
977	477661.37	1308056.86
978	477665.94	1308065.75
979	477671.07	1308077.75
980	477675.41	1308086.65
981	477679.65	1308093.42
982	477683.77	1308101.87
983	477690.34	1308111.98
984	477692.12	1308115.98
985	477691.69	1308118.87
986	477690.69	1308121.65
987	477687.13	1308125.66
988	477681.02	1308130.56
989	477676.46	1308133.78
990	477673.14	1308137.69

991	477671.91	1308141.91
992	477671.60	1308155.70
993	477671.94	1308166.60
994	477673.17	1308170.93
995	477675.51	1308174.26
996	477680.74	1308179.82
997	477688.20	1308184.15
998	477702.88	1308189.46
999	477708.00	1308192.46
1000	477710.78	1308196.02
1001	477713.13	1308199.79
1002	477718.13	1308202.35
1003	477725.80	1308203.90
1004	477739.48	1308207.66
1005	477754.50	1308215.54
1006	477770.74	1308226.20
1007	477780.65	1308235.86
1008	477786.55	1308240.63
1009	477789.33	1308242.41
1010	477793.11	1308243.41
1011	477795.67	1308245.18
1012	477795.90	1308247.18
1013	477794.90	1308250.30
1014	477793.90	1308252.86
1015	477794.47	1308255.86
1016	477794.15	1308265.31
1017	477792.71	1308274.21
1018	477793.71	1308277.99
1019	477794.16	1308280.21
1020	477793.72	1308283.33
1021	477791.61	1308285.56
1022	477791.39	1308287.89
1023	477792.16	1308290.23
1024	477793.73	1308293.01
1025	477793.17	1308297.23
1026	477793.18	1308300.57
1027	477793.96	1308302.11
1028	477794.74	1308302.34
1029	477795.52	1308301.56
1030	477794.95	1308298.78
1031	477795.18	1308294.22
1032	477794.50	1308290.88
1033	477794.72	1308288.66
1034	477795.94	1308286.66
1035	477798.06	1308285.55
1036	477799.50	1308283.77
1037	477800.84	1308282.54
1038	477801.05	1308279.99
1039	477800.49	1308277.76

1040	477800.27	1308275.65
1041	477801.04	1308272.09
1042	477802.60	1308269.09
1043	477804.38	1308265.30
1044	477806.14	1308262.96
1045	477807.92	1308261.18
1046	477809.70	1308260.96
1047	477811.70	1308262.19
1048	477813.49	1308263.95
1049	477815.27	1308264.96
1050	477816.27	1308265.29
1051	477817.05	1308264.96
1052	477817.05	1308264.29
1053	477816.26	1308261.73
1054	477816.26	1308259.40
1055	477817.26	1308258.39
1056	477821.60	1308258.94
1057	477825.38	1308261.16
1058	477838.07	1308272.83
1059	477871.91	1308306.37
1060	477893.50	1308326.37
1061	477907.30	1308335.46
1062	477917.99	1308342.13
1063	477931.45	1308348.22
1064	477939.57	1308351.22
1065	477959.59	1308360.09
1066	477961.37	1308361.09
1067	477966.72	1308365.20
1068	477973.84	1308368.20
1069	477979.28	1308368.63
1070	477979.40	1308368.63
1071	477980.51	1308368.74
1072	477986.51	1308368.73
1073	477990.40	1308369.40
1074	477992.63	1308370.96
1075	478001.98	1308378.51
1076	478003.65	1308379.40
1077	478009.43	1308380.05
1078	478013.99	1308381.38
1079	478024.45	1308387.15
1080	478028.79	1308389.26
1081	478043.03	1308393.25
1082	478072.50	1308397.33
1083	478093.73	1308398.09
1084	478113.30	1308396.51
1085	478121.42	1308394.95
1086	478121.42	1308396.72
1087	478124.98	1308395.94
1088	478130.32	1308394.49

1089	478137.43	1308393.70
1090	478153.99	1308389.57
1091	478166.11	1308386.00
1092	478170.99	1308383.77
1093	478177.11	1308378.43
1094	478180.32	1308373.86
1095	478185.66	1308369.97
1096	478189.22	1308368.96
1097	478192.00	1308368.96
1098	478197.11	1308370.50
1099	478203.23	1308373.06
1100	478208.79	1308374.27
1101	478215.68	1308374.49
1102	478219.03	1308375.82
1103	478220.81	1308377.60
1104	478222.81	1308383.94
1105	478225.38	1308387.26
1106	478228.94	1308388.49
1107	478236.28	1308390.26
1108	478246.17	1308392.03
1109	478251.30	1308393.79
1110	478256.08	1308396.80
1111	478265.92	1308404.74
1112	478110.79	1308579.05
1113	478064.70	1308639.41
1114	478061.75	1308643.34
1115	478049.77	1308644.44
1116	478054.74	1308652.65
1117	478045.04	1308665.48
1118	478038.60	1308667.69
1119	478041.17	1308674.47
1120	478019.72	1308724.26
1121	477886.45	1308657.91
1122	477812.04	1308555.99
1123	477808.66	1308558.32
1124	477802.82	1308559.52
1125	477790.90	1308571.87
1126	477771.96	1308587.39
1127	477743.70	1308621.67
1128	477734.80	1308657.43
1129	477757.18	1308697.61
1130	477705.11	1308745.33
1131	477635.35	1308815.24
1132	477646.13	1308829.63
1133	477669.94	1308860.07
1134	477664.66	1308868.77
1135	477664.37	1308869.12
1136	477664.54	1308869.84
1137	477664.99	1308872.34

1138	477677.31	1308880.86
1139	477715.56	1308885.77
1140	477761.06	1308912.42
556	477684.47	1308943.95
Участок 12		
1141	478492.06	1304607.96
1142	478542.54	1304666.70
1143	478596.03	1304729.01
1144	478661.22	1304805.09
1145	478713.68	1304866.14
1146	478728.18	1304882.91
1147	478728.96	1304883.81
1148	478729.73	1304884.71
1149	478730.46	1304885.61
1150	478731.24	1304886.51
1151	478731.96	1304887.44
1152	478732.71	1304888.34
1153	478733.46	1304889.27
1154	478734.18	1304890.20
1155	478734.90	1304891.13
1156	478735.63	1304892.06
1157	478736.36	1304892.99
1158	478737.01	1304893.86
1159	478600.65	1304894.73
1160	478367.43	1304899.83
1161	478367.42	1304899.83
1162	478303.68	1304828.10
1163	478269.06	1304785.62
1164	478268.87	1304785.35
1165	478268.58	1304785.02
1166	478268.22	1304784.57
1167	478267.81	1304784.03
1168	478267.71	1304783.91
1169	478267.55	1304783.67
1170	478267.41	1304783.49
1171	478267.02	1304782.98
1172	478266.86	1304782.77
1173	478266.84	1304782.74
1174	478266.80	1304782.68
1175	478266.63	1304782.44
1176	478266.53	1304782.29
1177	478266.42	1304782.14
1178	478237.87	1304747.19
1179	478237.31	1304747.61
1180	478216.51	1304722.95
1181	478104.30	1304589.87
1182	478316.99	1304604.00
1183	478461.45	1304606.94
1184	478464.17	1304604.69

1185	478465.95	1304606.73
1186	478466.25	1304607.09
1141	478492.06	1304607.96
1187	478425.82	1304730.12
1188	478448.85	1304747.58
1189	478460.55	1304766.24
1190	478466.49	1304791.35
1191	478464.75	1304817.54
1192	478457.67	1304835.66
1193	478447.95	1304847.90
1194	478441.28	1304854.62
1195	478420.05	1304866.71
1196	478394.52	1304873.67
1197	478388.52	1304873.76
1198	478383.19	1304871.39
1199	478358.04	1304863.83
1200	478335.27	1304846.40
1201	478330.08	1304851.02
1202	478326.09	1304846.55
1203	478331.37	1304841.84
1204	478320.33	1304826.21
1205	478314.35	1304802.84
1206	478314.33	1304788.83
1207	478318.80	1304767.89
1208	478329.87	1304748.72
1209	478334.10	1304744.49
1210	478358.62	1304727.21
1211	478388.36	1304719.77
1212	478394.37	1304719.77
1187	478425.82	1304730.12

56. Координаты характерных точек границы зоны регулирования застройки и хозяйственной деятельности ЗРЗ (В)-3:

Обозначение характерных точек границ	Координаты, м Система координат МСК-16 Метод определения координат - аналитический метод Средняя квадратическая погрешность положения характерной точки - 0.1 м	
	Координата X	Координата Y
Участок 1		
1	476527.08	1303724.79
2	476526.93	1303724.07
3	476526.81	1303723.32
4	476526.69	1303722.57
5	476526.60	1303721.82
6	476526.51	1303721.07
7	476526.43	1303720.32
8	476526.36	1303719.57

9	476526.31	1303718.82
10	476526.27	1303718.07
11	476526.25	1303717.32
12	476526.24	1303716.57
13	476526.24	1303715.82
14	476526.25	1303715.07
15	476526.27	1303714.32
16	476526.31	1303713.57
17	476526.36	1303712.82
18	476526.43	1303712.07
19	476526.51	1303711.32
20	476526.60	1303710.57
21	476526.69	1303709.82
22	476526.81	1303709.07
23	476526.93	1303708.32
24	476527.08	1303707.60
25	476527.23	1303706.85
26	476527.39	1303706.13
27	476527.57	1303705.38
28	476527.75	1303704.66
29	476527.96	1303703.94
30	476545.91	1303644.05
31	476555.74	1303609.91
32	476602.30	1303456.51
33	476732.37	1303021.52
34	476736.77	1302997.51
35	476740.55	1302983.28
36	476744.82	1302969.41
37	476748.91	1302970.77
38	476750.53	1302971.07
39	476763.39	1302975.78
40	476767.07	1302977.21
41	476772.67	1302979.39
42	476794.13	1302987.75
43	476799.28	1302989.76
44	476818.36	1302997.62
45	476830.29	1303004.55
46	476832.16	1303005.92
47	476841.37	1303012.71
48	476851.53	1303022.01
49	476856.21	1303027.05
50	476860.60	1303032.36
51	476868.52	1303043.64
52	476872.00	1303049.58
53	476877.97	1303062.00
54	476882.58	1303074.96
55	476884.35	1303081.62
56	476886.79	1303095.18
57	476887.45	1303102.05

58	476887.66	1303115.82
59	476887.21	1303122.69
60	476886.39	1303129.53
61	476885.19	1303136.31
62	476883.63	1303143.00
63	476728.72	1303654.74
64	476724.91	1303666.44
65	476724.81	1303666.71
66	476724.51	1303666.17
67	476722.57	1303664.02
68	476720.46	1303662.76
69	476715.57	1303661.08
70	476716.75	1303641.49
71	476705.66	1303638.07
72	476754.03	1303470.25
73	476629.67	1303421.42
74	476540.44	1303727.10
75	476540.23	1303727.35
76	476537.58	1303730.52
77	476537.85	1303731.00
78	476538.15	1303731.54
79	476538.48	1303732.05
80	476538.81	1303732.56
81	476539.15	1303733.07
82	476539.51	1303733.58
83	476539.87	1303734.09
84	476540.25	1303734.57
85	476540.62	1303735.05
86	476541.03	1303735.53
87	476541.43	1303735.98
88	476541.84	1303736.46
89	476542.26	1303736.91
90	476542.69	1303737.33
91	476543.14	1303737.78
92	476543.59	1303738.20
93	476544.04	1303738.59
94	476544.51	1303739.01
95	476544.99	1303739.40
96	476545.47	1303739.79
97	476545.96	1303740.15
98	476546.46	1303740.51
99	476546.97	1303740.87
100	476547.48	1303741.23
101	476547.99	1303741.56
102	476548.51	1303741.86
103	476549.05	1303742.19
104	476549.59	1303742.49
105	476550.13	1303742.76
106	476550.69	1303743.03

107	476551.24	1303743.30
108	476551.80	1303743.57
109	476552.37	1303743.81
110	476552.94	1303744.05
111	476553.52	1303744.26
112	476554.09	1303744.47
113	476554.68	1303744.65
114	476555.28	1303744.83
115	476555.86	1303745.01
116	476562.64	1303746.89
117	476565.33	1303747.64
118	476567.38	1303748.22
119	476568.13	1303748.43
120	476568.88	1303748.64
121	476569.62	1303748.88
122	476570.37	1303749.15
123	476571.10	1303749.39
124	476571.82	1303749.66
125	476572.56	1303749.96
126	476573.28	1303750.26
127	476574.00	1303750.56
128	476574.70	1303750.86
129	476575.41	1303751.19
130	476575.67	1303751.32
131	476575.96	1303752.67
132	476586.70	1303758.48
133	476631.50	1303800.58
134	476632.12	1303799.99
135	476638.89	1303800.30
136	476640.28	1303800.39
137	476641.05	1303801.36
138	476710.75	1303835.89
139	477007.99	1304212.83
140	477009.18	1304212.97
141	477010.36	1304213.15
142	477011.55	1304213.36
143	477012.72	1304213.60
144	477013.87	1304213.87
145	477015.03	1304214.17
146	477016.18	1304214.50
147	477017.32	1304214.86
148	477018.45	1304215.25
149	477019.57	1304215.67
150	477020.68	1304216.09
151	477021.78	1304216.57
152	477022.87	1304217.08
153	477023.94	1304217.59
154	477025.00	1304218.16
155	477026.05	1304218.73

156	477027.07	1304219.33
157	477028.09	1304219.99
158	477029.10	1304220.62
159	477030.07	1304221.31
160	477031.03	1304222.03
161	477031.99	1304222.75
162	477032.91	1304223.50
163	477033.82	1304224.28
164	477034.71	1304225.09
165	477035.58	1304225.93
166	477036.42	1304226.77
167	477037.24	1304227.64
168	477038.05	1304228.51
169	477038.95	1304229.56
170	477039.82	1304230.67
171	477040.66	1304231.78
172	477041.46	1304232.92
173	477042.24	1304234.09
174	477042.97	1304235.26
175	477043.68	1304236.49
176	477044.34	1304237.72
177	477044.97	1304238.95
178	477045.55	1304240.21
179	477046.11	1304241.50
180	477046.62	1304242.79
181	477047.10	1304244.11
182	477047.53	1304245.43
183	477047.94	1304246.78
184	477048.30	1304248.13
185	477048.61	1304249.48
186	477048.90	1304250.83
187	477049.14	1304252.21
188	477049.32	1304253.59
189	477049.48	1304255.00
190	477049.60	1304256.38
191	477049.66	1304257.76
192	477049.71	1304259.17
193	477049.69	1304260.58
194	477049.63	1304261.96
195	477049.54	1304263.34
196	477049.41	1304264.75
197	477049.29	1304265.71
198	477057.58	1304276.33
199	477080.16	1304305.29
200	477121.49	1304361.75
201	477121.85	1304361.72
202	477122.20	1304361.72
203	477122.56	1304361.72
204	477122.90	1304361.74

205	477123.25	1304361.74
206	477123.61	1304361.80
207	477123.95	1304361.86
208	477124.30	1304361.92
209	477124.64	1304361.98
210	477124.97	1304362.07
211	477125.32	1304362.19
212	477125.65	1304362.28
213	477125.96	1304362.43
214	477126.29	1304362.55
215	477126.61	1304362.70
216	477126.92	1304362.85
217	477127.22	1304363.03
218	477127.52	1304363.21
219	477127.82	1304363.42
220	477128.44	1304363.84
221	477129.04	1304364.26
222	477129.64	1304364.71
223	477130.22	1304365.16
224	477130.81	1304365.64
225	477131.38	1304366.12
226	477131.95	1304366.60
227	477132.50	1304367.08
228	477133.06	1304367.59
229	477133.60	1304368.10
230	477134.14	1304368.61
231	477134.66	1304369.15
232	477135.17	1304369.69
233	477135.68	1304370.23
234	477136.18	1304370.77
235	477136.67	1304371.34
236	477137.15	1304371.91
237	477137.62	1304372.48
238	477138.08	1304373.08
239	477138.53	1304373.65
240	477138.98	1304374.25
241	477139.42	1304374.88
242	477139.84	1304375.48
243	477140.24	1304376.11
244	477140.65	1304376.74
245	477141.04	1304377.37
246	477141.43	1304378.00
247	477141.80	1304378.63
248	477142.16	1304379.29
249	477142.51	1304379.95
250	477142.84	1304380.61
251	477143.17	1304381.30
252	477137.40	1304382.62
253	477137.03	1304381.93

254	477136.69	1304381.33
255	477136.34	1304380.73
256	477135.98	1304380.13
257	477135.61	1304379.53
258	477135.23	1304378.96
259	477134.84	1304378.39
260	477134.44	1304377.82
261	477134.03	1304377.25
262	477133.61	1304376.71
263	477133.18	1304376.17
264	477132.74	1304375.63
265	477132.29	1304375.09
266	477131.84	1304374.58
267	477131.38	1304374.07
268	477130.90	1304373.56
269	477130.42	1304373.05
270	477129.92	1304372.57
271	477129.43	1304372.09
272	477128.92	1304371.61
273	477128.41	1304371.16
274	477127.88	1304370.68
275	477127.34	1304370.26
276	477126.80	1304369.81
277	477126.25	1304369.39
278	477125.69	1304368.97
279	477125.14	1304368.58
280	477124.57	1304368.16
281	477124.39	1304368.04
282	477124.19	1304367.95
283	477124.00	1304367.86
284	477123.80	1304367.77
285	477123.01	1304367.11
286	477122.32	1304367.47
287	477122.09	1304367.47
288	477121.88	1304367.50
289	477121.67	1304367.53
290	477121.45	1304367.56
291	477121.24	1304367.62
292	477121.03	1304367.68
293	477120.83	1304367.77
294	477120.64	1304367.86
295	477120.44	1304367.95
296	477085.29	1304381.06
297	477084.88	1304381.18
298	477084.48	1304381.33
299	477084.07	1304381.45
300	477083.65	1304381.54
301	477083.23	1304381.66
302	477082.81	1304381.72

303	477082.39	1304381.81
304	477081.97	1304381.87
305	477081.54	1304381.93
306	477081.12	1304381.96
307	477080.68	1304381.99
308	477080.26	1304381.99
309	477079.83	1304381.99
310	477079.41	1304381.99
311	477078.97	1304381.96
312	477078.55	1304381.90
313	477078.12	1304381.87
314	477077.70	1304381.81
315	477077.28	1304381.72
316	477076.86	1304381.63
317	477076.44	1304381.54
318	477076.02	1304381.45
319	477075.61	1304381.33
320	477075.21	1304381.18
321	477074.80	1304381.03
322	477074.40	1304380.88
323	477074.01	1304380.70
324	477073.62	1304380.55
325	477073.23	1304380.34
326	477072.85	1304380.16
327	477072.48	1304379.92
328	477072.10	1304379.71
329	477071.74	1304379.47
330	477071.40	1304379.23
331	477071.05	1304378.99
332	477070.71	1304378.72
333	477070.38	1304378.45
334	477070.05	1304378.18
335	477069.73	1304377.88
336	477069.43	1304377.58
337	477069.13	1304377.28
338	477068.85	1304376.95
339	477068.56	1304376.62
340	477068.29	1304376.29
341	477008.92	1304301.27
342	477012.27	1304298.54
343	477043.53	1304273.16
344	476988.36	1304202.36
345	476955.71	1304229.15
346	476953.82	1304230.67
347	476875.18	1304130.86
348	476797.42	1304032.96
349	476696.85	1303904.83
350	476624.29	1303812.38
351	476605.95	1303789.02

352	476579.20	1303763.91
353	476578.66	1303763.40
354	476578.14	1303762.92
355	476577.60	1303762.47
356	476577.04	1303761.99
357	476576.49	1303761.54
358	476575.92	1303761.12
359	476575.35	1303760.67
360	476574.76	1303760.25
361	476574.18	1303759.83
362	476573.59	1303759.44
363	476572.99	1303759.05
364	476572.38	1303758.66
365	476571.76	1303758.30
366	476571.15	1303757.94
367	476570.52	1303757.58
368	476569.89	1303757.25
369	476569.26	1303756.92
370	476568.61	1303756.59
371	476567.97	1303756.29
372	476567.32	1303755.99
373	476566.66	1303755.69
374	476566.00	1303755.42
375	476565.33	1303755.15
376	476564.65	1303754.91
377	476563.99	1303754.67
378	476563.30	1303754.43
379	476562.63	1303754.19
380	476561.94	1303753.98
381	476561.25	1303753.80
382	476559.16	1303753.23
383	476539.34	1303747.72
384	476538.80	1303747.18
385	476538.28	1303746.65
386	476537.77	1303746.09
387	476537.27	1303745.53
388	476536.78	1303744.96
389	476536.30	1303744.38
390	476535.83	1303743.79
391	476535.37	1303743.20
392	476534.91	1303742.59
393	476534.47	1303741.98
394	476534.04	1303741.37
395	476533.62	1303740.74
396	476533.21	1303740.11
397	476532.82	1303739.47
398	476532.43	1303738.82
399	476532.04	1303738.17
400	476531.72	1303737.58

401	476531.68	1303737.51
402	476531.48	1303737.15
403	476530.96	1303736.16
404	476530.63	1303735.50
405	476530.32	1303734.81
406	476530.00	1303734.12
407	476529.70	1303733.43
408	476529.42	1303732.74
409	476529.15	1303732.02
410	476528.88	1303731.33
411	476528.64	1303730.61
412	476528.40	1303729.89
413	476528.17	1303729.17
414	476527.96	1303728.45
415	476527.75	1303727.73
416	476527.57	1303727.01
417	476527.39	1303726.29
418	476527.23	1303725.54
1	476527.08	1303724.79
Участок 2		
419	477358.97	1305825.77
420	477360.41	1305816.87
421	477362.17	1305801.83
422	477376.51	1305654.29
423	477388.08	1305524.84
424	477388.72	1305515.62
425	477388.93	1305509.47
426	477389.51	1305497.88
427	477389.43	1305492.56
428	477388.61	1305483.09
429	477384.89	1305463.75
430	477383.07	1305458.64
431	477380.74	1305450.98
432	477379.03	1305445.88
433	477353.34	1305383.36
434	477306.55	1305271.89
435	477290.51	1305234.39
436	477277.34	1305203.90
437	477266.07	1305182.56
438	477234.20	1305122.19
439	477219.10	1305091.64
440	477215.65	1305084.02
441	477209.96	1305069.83
442	477205.33	1305056.97
443	477203.46	1305050.89
444	477197.12	1305025.37
445	477193.35	1305006.91
446	477189.65	1304988.69
447	477189.93	1304988.63

448	477193.86	1304987.96
449	477219.20	1304989.74
450	477237.71	1304787.23
451	477239.53	1304767.24
452	477240.04	1304761.57
453	477235.27	1304755.49
454	477228.33	1304750.92
455	477221.67	1304749.01
456	477213.27	1304749.37
457	477207.42	1304750.46
458	477205.96	1304751.19
459	477206.89	1304749.70
460	477207.25	1304749.04
461	477207.60	1304748.37
462	477207.94	1304747.70
463	477208.27	1304747.02
464	477208.59	1304746.33
465	477208.89	1304745.64
466	477209.19	1304744.94
467	477209.47	1304744.24
468	477209.75	1304743.53
469	477210.01	1304742.82
470	477210.26	1304742.10
471	477210.48	1304741.39
472	477210.72	1304740.66
473	477210.92	1304739.94
474	477211.12	1304739.21
475	477211.31	1304738.48
476	477211.49	1304737.74
477	477211.66	1304737.01
478	477211.81	1304736.27
479	477211.95	1304735.52
480	477212.05	1304734.61
481	477214.73	1304689.05
482	477216.66	1304640.16
483	477214.42	1304606.48
484	477204.90	1304575.08
485	477194.34	1304545.63
486	477162.33	1304477.38
487	477159.26	1304470.12
488	477159.43	1304465.14
489	477160.12	1304460.83
490	477161.20	1304456.91
491	477162.68	1304453.29
492	477164.62	1304449.62
493	477167.46	1304445.42
494	477173.30	1304460.98
495	477185.16	1304492.61
496	477269.72	1304680.17

497	477269.99	1304680.81
498	477270.51	1304682.08
499	477271.03	1304683.36
500	477271.53	1304684.65
501	477272.03	1304685.94
502	477272.51	1304687.23
503	477272.97	1304688.53
504	477273.43	1304689.83
505	477273.87	1304691.14
506	477274.30	1304692.45
507	477274.72	1304693.75
508	477275.13	1304695.07
509	477275.53	1304696.39
510	477275.91	1304697.71
511	477276.28	1304699.04
512	477276.63	1304700.38
513	477276.98	1304701.71
514	477277.31	1304703.05
515	477277.64	1304704.39
516	477277.95	1304705.73
517	477278.25	1304707.08
518	477278.53	1304708.43
519	477278.80	1304709.78
520	477279.06	1304711.14
521	477279.30	1304712.50
522	477279.54	1304713.85
523	477279.77	1304715.22
524	477279.98	1304716.58
525	477280.17	1304717.94
526	477280.36	1304719.31
527	477280.53	1304720.68
528	477280.68	1304722.05
529	477280.84	1304723.42
530	477280.97	1304724.79
531	477281.09	1304726.17
532	477281.20	1304727.54
533	477281.29	1304728.92
534	477281.38	1304730.29
535	477281.46	1304731.67
536	477281.51	1304733.05
537	477281.56	1304734.43
538	477281.59	1304735.81
539	477281.61	1304737.19
540	477281.61	1304738.56
541	477281.61	1304739.94
542	477281.59	1304741.32
543	477281.57	1304742.70
544	477281.52	1304744.08
545	477281.47	1304745.46

546	477281.40	1304746.84
547	477281.31	1304748.21
548	477281.22	1304749.59
549	477281.12	1304750.96
550	477281.00	1304752.34
551	477280.52	1304757.53
552	477279.44	1304769.48
553	477277.48	1304790.89
554	477271.29	1304861.56
555	477268.52	1304891.40
556	477260.76	1304976.54
557	477259.14	1304996.37
558	477258.29	1305006.77
559	477258.26	1305007.24
560	477258.23	1305007.72
561	477258.20	1305008.19
562	477258.18	1305008.67
563	477258.17	1305009.15
564	477258.16	1305009.62
565	477258.15	1305010.10
566	477258.15	1305010.57
567	477258.15	1305011.05
568	477258.16	1305011.53
569	477258.18	1305012.00
570	477258.20	1305012.48
571	477258.23	1305012.96
572	477258.26	1305013.43
573	477258.29	1305013.91
574	477258.34	1305014.38
575	477258.38	1305014.86
576	477258.43	1305015.33
577	477258.49	1305015.80
578	477258.56	1305016.28
579	477258.63	1305016.75
580	477258.70	1305017.22
581	477258.78	1305017.69
582	477258.87	1305018.16
583	477258.95	1305018.63
584	477259.05	1305019.09
585	477259.14	1305019.56
586	477259.25	1305020.03
587	477259.36	1305020.49
588	477259.47	1305020.95
589	477259.58	1305021.40
590	477259.69	1305021.86
591	477259.80	1305022.32
592	477259.92	1305022.77
593	477260.03	1305023.23
594	477260.15	1305023.68

595	477260.26	1305024.14
596	477260.39	1305024.59
597	477260.51	1305025.05
598	477260.63	1305025.50
599	477260.75	1305025.96
600	477260.87	1305026.41
601	477261.00	1305026.86
602	477261.12	1305027.32
603	477261.24	1305027.77
604	477261.37	1305028.22
605	477261.49	1305028.68
606	477261.62	1305029.13
607	477261.75	1305029.58
608	477261.88	1305030.03
609	477262.01	1305030.48
610	477262.14	1305030.94
611	477262.27	1305031.39
612	477262.41	1305031.84
613	477262.54	1305032.29
614	477262.67	1305032.74
615	477262.81	1305033.19
616	477262.96	1305033.64
617	477411.23	1305363.23
618	477426.33	1305397.65
619	477433.53	1305419.20
620	477440.75	1305451.37
621	477444.59	1305474.65
622	477446.54	1305510.21
623	477442.15	1305564.19
624	477439.26	1305586.66
625	477410.03	1305904.70
626	477414.62	1305905.67
627	477408.39	1305935.02
628	477404.20	1305934.12
629	477401.66	1305941.80
630	477392.57	1305961.51
631	477382.76	1305976.97
632	477374.82	1305987.08
633	477370.06	1305992.64
634	477367.76	1305995.22
635	477350.92	1306010.17
636	477341.06	1306016.98
637	477286.68	1306041.56
638	477252.18	1306060.23
639	477214.25	1306076.24
640	477208.53	1306138.50
641	477200.44	1306224.51
642	477186.10	1306374.64
643	477186.20	1306378.07

644	477191.11	1306562.13
645	477224.82	1306678.63
646	477231.74	1306698.94
647	477243.57	1306737.08
648	477257.16	1306780.99
649	477273.81	1306834.71
650	477282.79	1306862.72
651	477295.69	1306884.07
652	477312.41	1306906.51
653	477331.27	1306927.18
654	477352.06	1306945.93
655	477374.58	1306962.52
656	477398.63	1306976.83
657	477423.96	1306988.71
658	477520.37	1307028.29
659	477530.65	1307032.52
660	477540.61	1307035.86
661	477560.77	1307043.03
662	477582.52	1307051.43
663	477605.66	1307061.21
664	477625.98	1307070.19
665	477638.51	1307075.73
666	477653.43	1307084.68
667	477695.84	1307110.20
668	477703.61	1307117.73
669	477709.42	1307124.78
670	477713.61	1307131.63
671	477714.55	1307135.21
672	477715.10	1307137.52
673	477715.84	1307141.01
674	477716.37	1307143.93
675	477716.79	1307146.84
676	477717.13	1307149.54
677	477717.48	1307153.46
678	477717.66	1307156.47
679	477717.76	1307161.42
680	477717.72	1307164.06
681	477717.63	1307166.56
682	477717.46	1307169.04
683	477717.28	1307171.10
684	477716.58	1307176.30
685	477714.81	1307187.74
686	477712.82	1307199.02
687	477710.82	1307209.11
688	477708.22	1307221.02
689	477705.84	1307230.91
690	477704.20	1307237.28
691	477701.69	1307246.45
692	477699.12	1307255.21

693	477695.55	1307266.66
694	477692.78	1307274.90
695	477689.73	1307283.56
696	477686.86	1307291.30
697	477683.41	1307300.11
698	477681.14	1307305.71
699	477678.92	1307310.90
700	477671.75	1307327.28
701	477659.82	1307353.03
702	477644.03	1307384.83
703	477632.98	1307405.67
704	477622.32	1307424.89
705	477612.58	1307441.72
706	477599.91	1307462.57
707	477597.38	1307466.73
708	477587.63	1307481.03
709	477581.91	1307487.51
710	477575.87	1307492.17
711	477573.62	1307479.48
712	477572.76	1307474.64
713	477575.62	1307469.72
714	477579.01	1307464.06
715	477591.52	1307443.52
716	477598.54	1307431.53
717	477607.11	1307416.40
718	477610.25	1307410.73
719	477615.21	1307401.59
720	477619.19	1307394.13
721	477624.03	1307384.80
722	477629.64	1307373.85
723	477635.72	1307361.59
724	477641.90	1307348.74
725	477646.68	1307338.46
726	477650.95	1307329.07
727	477656.29	1307317.01
728	477661.06	1307305.91
729	477663.42	1307300.14
730	477665.25	1307295.52
731	477666.73	1307291.65
732	477668.51	1307286.94
733	477670.39	1307281.76
734	477672.41	1307276.03
735	477674.02	1307271.30
736	477676.28	1307264.41
737	477677.84	1307259.49
738	477679.21	1307254.96
739	477680.35	1307251.14
740	477681.83	1307245.98
741	477683.07	1307241.51

742	477684.28	1307236.97
743	477685.35	1307232.88
744	477686.41	1307228.60
745	477687.81	1307222.83
746	477688.95	1307217.82
747	477690.00	1307213.06
748	477690.89	1307208.84
749	477691.70	1307204.85
750	477692.69	1307199.77
751	477693.68	1307194.40
752	477694.36	1307190.49
753	477695.14	1307185.79
754	477695.88	1307181.11
755	477696.59	1307176.36
756	477697.24	1307171.66
757	477697.46	1307169.18
758	477697.65	1307165.69
759	477697.75	1307162.14
760	477697.73	1307158.38
761	477697.54	1307154.16
762	477697.33	1307151.47
763	477696.50	1307146.80
764	477694.92	1307141.86
765	477692.80	1307137.55
766	477690.18	1307134.22
767	477683.91	1307126.23
768	477629.53	1307093.63
769	477617.08	1307088.19
770	477597.78	1307079.59
771	477572.77	1307069.29
772	477551.45	1307061.17
773	477478.32	1307034.01
774	477465.23	1307028.85
775	477438.96	1307017.69
776	477430.94	1307014.13
777	477412.31	1307005.44
778	477400.13	1306999.29
779	477376.49	1306986.28
780	477364.07	1306978.74
781	477349.43	1306969.17
782	477340.88	1306963.25
783	477331.24	1306955.96
784	477326.18	1306951.90
785	477319.81	1306946.56
786	477313.78	1306941.02
787	477307.07	1306934.31
788	477298.51	1306925.19
789	477293.30	1306919.19
790	477288.14	1306912.97

791	477285.05	1306908.80
792	477280.53	1306902.01
793	477276.00	1306894.83
794	477273.69	1306890.81
795	477270.46	1306885.54
796	477266.86	1306877.21
797	477264.61	1306871.83
798	477262.92	1306867.55
799	477261.25	1306862.45
800	477259.68	1306857.57
801	477256.60	1306848.54
802	477253.60	1306838.07
803	477232.85	1306771.30
804	477226.46	1306750.56
805	477222.13	1306736.53
806	477216.49	1306734.84
807	477207.82	1306706.73
808	477199.14	1306678.65
809	477175.42	1306602.51
810	477163.47	1306563.86
811	477160.16	1306551.98
812	477158.29	1306544.23
813	477157.21	1306538.71
814	477155.94	1306532.12
815	477154.92	1306525.64
816	477153.88	1306518.62
817	477153.15	1306512.04
818	477152.41	1306503.81
819	477152.03	1306495.75
820	477151.81	1306489.33
821	477151.77	1306479.25
822	477152.04	1306470.16
823	477152.72	1306461.65
824	477158.20	1306402.62
825	477159.06	1306393.49
826	477165.21	1306328.39
827	477170.28	1306272.32
828	477176.94	1306201.21
829	477185.59	1306105.86
830	477189.71	1306062.63
831	477171.92	1306046.76
832	477123.99	1306043.50
833	477133.31	1306036.19
834	477147.80	1306028.02
835	477179.61	1306013.24
836	477287.34	1305962.21
837	477291.21	1305930.82
838	477287.77	1305930.43
839	477290.78	1305906.88

840	477294.86	1305907.50
841	477295.21	1305904.63
842	477297.53	1305884.71
843	477305.00	1305882.60
844	477325.37	1305871.91
845	477338.95	1305859.93
846	477348.15	1305847.63
847	477355.26	1305834.51
419	477358.97	1305825.77
Участок 3		
848	477097.78	1302479.34
849	477110.37	1302487.62
850	477110.89	1302487.96
851	477111.40	1302488.32
852	477111.91	1302488.68
853	477112.41	1302489.06
854	477112.91	1302489.44
855	477113.40	1302489.83
856	477164.55	1302530.84
857	477318.23	1302659.29
858	477411.17	1302741.81
859	477452.54	1302839.24
860	477514.23	1303223.32
861	477582.02	1303621.75
862	477617.33	1303693.47
863	477796.74	1304057.82
864	477873.83	1304221.76
865	477889.38	1304254.83
866	477895.26	1304267.14
867	477955.09	1304392.37
868	477958.93	1304400.78
869	477954.50	1304401.28
870	477955.33	1304403.36
871	477821.24	1304396.10
872	477822.08	1304380.02
873	477818.15	1304379.64
874	477788.11	1304376.78
875	477783.61	1304376.35
876	477783.66	1304375.23
877	477785.43	1304373.19
878	477811.15	1304343.51
879	477798.64	1304316.82
880	477763.31	1304241.99
881	477726.31	1304162.82
882	477663.60	1304030.21
883	477629.39	1303957.85
884	477605.36	1303907.22
885	477594.38	1303881.10
886	477551.91	1303790.05

887	477525.69	1303735.61
888	477500.50	1303683.92
889	477485.17	1303648.25
890	477472.99	1303614.81
891	477461.02	1303537.03
892	477451.36	1303419.17
893	477430.27	1303293.83
894	477425.76	1303266.62
895	477406.38	1303150.41
896	477386.46	1303034.00
897	477381.20	1302999.08
898	477375.75	1302964.30
899	477375.48	1302962.94
900	477375.20	1302961.57
901	477374.89	1302960.21
902	477374.57	1302958.86
903	477374.23	1302957.51
904	477373.88	1302956.17
905	477373.52	1302954.83
906	477373.14	1302953.49
907	477372.74	1302952.15
908	477372.33	1302950.82
909	477371.89	1302949.50
910	477371.44	1302948.18
911	477370.98	1302946.87
912	477370.51	1302945.56
913	477370.02	1302944.26
914	477369.51	1302942.96
915	477368.99	1302941.67
916	477368.44	1302940.38
917	477367.88	1302939.11
918	477367.32	1302937.83
919	477366.73	1302936.57
920	477366.14	1302935.31
921	477365.52	1302934.06
922	477364.89	1302932.83
923	477364.24	1302931.60
924	477363.58	1302930.37
925	477362.91	1302929.15
926	477362.23	1302927.94
927	477361.52	1302926.74
928	477360.97	1302925.71
929	477360.41	1302924.68
930	477359.85	1302923.66
931	477359.28	1302922.63
932	477358.70	1302921.61
933	477358.13	1302920.59
934	477357.55	1302919.58
935	477356.98	1302918.56

936	477356.39	1302917.55
937	477355.81	1302916.54
938	477355.22	1302915.53
939	477354.63	1302914.52
940	477354.04	1302913.52
941	477353.43	1302912.51
942	477352.83	1302911.51
943	477352.23	1302910.51
944	477351.63	1302909.51
945	477351.02	1302908.51
946	477350.41	1302907.51
947	477349.79	1302906.52
948	477349.18	1302905.52
949	477348.56	1302904.53
950	477347.92	1302903.54
951	477347.30	1302902.56
952	477346.67	1302901.58
953	477346.04	1302900.60
954	477345.40	1302899.62
955	477344.76	1302898.64
956	477344.12	1302897.66
957	477343.63	1302896.89
958	477343.12	1302896.13
959	477342.61	1302895.37
960	477342.09	1302894.61
961	477341.57	1302893.85
962	477341.04	1302893.10
963	477340.51	1302892.36
964	477339.98	1302891.62
965	477339.44	1302890.88
966	477338.89	1302890.14
967	477338.34	1302889.41
968	477337.78	1302888.69
969	477337.22	1302887.98
970	477336.65	1302887.26
971	477336.08	1302886.54
972	477335.50	1302885.83
973	477334.91	1302885.13
974	477334.32	1302884.43
975	477333.73	1302883.73
976	477333.13	1302883.04
977	477332.53	1302882.35
978	477331.92	1302881.66
979	477331.31	1302880.98
980	477330.69	1302880.31
981	477330.07	1302879.64
982	477329.44	1302878.97
983	477328.81	1302878.31
984	477328.17	1302877.66

985	477327.53	1302877.01
986	477322.07	1302871.68
987	477305.24	1302857.86
988	477274.31	1302832.91
989	477257.07	1302818.46
990	477145.28	1302726.14
991	477143.70	1302724.96
992	477142.08	1302723.81
993	477140.45	1302722.69
994	477138.80	1302721.61
995	477137.11	1302720.55
996	477135.42	1302719.54
997	477133.70	1302718.56
998	477131.97	1302717.60
999	477130.21	1302716.68
1000	477128.44	1302715.80
1001	477126.66	1302714.96
1002	477124.85	1302714.14
1003	477123.03	1302713.36
1004	477121.20	1302712.61
1005	477119.35	1302711.91
1006	477117.48	1302711.24
1007	477115.61	1302710.61
1008	477113.72	1302710.01
1009	477111.83	1302709.44
1010	477109.92	1302708.92
1011	477108.00	1302708.44
1012	477106.07	1302707.98
1013	477104.14	1302707.57
1014	477102.20	1302707.19
1015	477100.25	1302706.87
1016	477098.29	1302706.56
1017	477096.33	1302706.30
1018	477094.36	1302706.08
1019	477092.39	1302705.89
1020	477088.28	1302705.45
1021	477084.16	1302705.13
1022	477080.02	1302704.95
1023	477075.89	1302704.91
1024	477071.75	1302705.01
1025	477067.62	1302705.23
1026	477063.50	1302705.60
1027	477059.40	1302706.10
1028	477055.31	1302706.74
1029	477051.25	1302707.51
1030	477047.21	1302708.42
1031	477043.21	1302709.46
1032	477039.24	1302710.63
1033	477035.32	1302711.93

1034	477031.44	1302713.36
1035	477027.60	1302714.91
1036	477023.82	1302716.60
1037	477020.10	1302718.40
1038	477016.45	1302720.34
1039	477012.85	1302722.38
1040	477009.33	1302724.55
1041	477005.88	1302726.83
1042	477002.50	1302729.22
1043	476999.22	1302731.73
1044	476996.00	1302734.34
1045	476992.88	1302737.05
1046	476989.86	1302739.88
1047	476986.92	1302742.79
1048	476984.08	1302745.80
1049	476959.63	1302783.85
1050	476941.26	1302830.97
1051	477034.10	1302845.18
1052	477036.11	1302873.80
1053	476928.24	1302857.31
1054	476925.42	1302862.61
1055	476905.44	1302880.33
1056	476886.05	1302888.35
1057	476830.46	1302892.41
1058	476772.94	1302878.07
1059	476776.42	1302863.97
1060	476784.05	1302842.07
1061	476787.41	1302842.98
1062	476796.92	1302846.09
1063	476803.78	1302843.06
1064	476811.62	1302836.94
1065	476817.25	1302829.26
1066	476821.24	1302816.96
1067	476821.09	1302806.76
1068	476818.63	1302798.36
1069	476814.77	1302791.61
1070	476804.79	1302787.71
1071	476815.09	1302762.82
1072	476821.20	1302747.54
1073	476828.37	1302733.81
1074	476829.80	1302731.29
1075	476840.09	1302713.12
1076	476843.80	1302706.89
1077	476843.84	1302706.81
1078	476853.22	1302691.04
1079	476877.42	1302656.79
1080	476902.30	1302621.56
1081	476924.70	1302592.51
1082	476925.21	1302591.84

1083	476946.42	1302564.31
1084	476954.98	1302553.16
1085	476972.24	1302530.69
1086	476989.75	1302508.07
1087	476994.37	1302502.12
848	477097.78	1302479.34
Участок 4		
1088	476277.26	1303782.31
1089	476257.13	1303801.91
1090	476236.03	1303821.10
1091	476214.30	1303839.54
1092	476191.94	1303857.23
1093	476169.00	1303874.14
1094	476145.49	1303890.26
1095	476121.43	1303905.56
1096	476096.87	1303920.03
1097	476071.84	1303933.66
1098	476046.34	1303946.41
1099	475902.16	1304014.54
1100	475887.52	1304021.17
1101	475872.67	1304027.28
1102	475857.61	1304032.90
1103	475842.38	1304038.01
1104	475826.99	1304042.59
1105	475811.44	1304046.66
1106	475795.76	1304050.21
1107	475779.99	1304053.22
1108	475212.16	1304151.62
1109	475196.08	1304154.11
1110	475179.92	1304156.07
1111	475163.70	1304157.47
1112	475147.45	1304158.32
1113	475131.19	1304158.60
1114	475114.91	1304158.34
1115	475098.66	1304157.52
1116	475082.44	1304156.14
1117	475066.28	1304154.21
1118	475050.20	1304151.72
1119	475034.21	1304148.70
1120	475018.34	1304145.13
1121	474863.18	1304107.41
1122	474848.83	1304104.15
1123	474834.38	1304101.34
1124	474819.85	1304098.99
1125	474805.26	1304097.08
1126	474790.62	1304095.64
1127	474775.93	1304094.64
1128	474761.23	1304094.10
1129	474746.51	1304094.02

1130	474641.33	1304072.53
1131	474424.57	1304028.25
1132	474358.18	1304014.68
1133	474355.13	1304014.05
1134	474279.67	1303995.20
1135	474214.33	1303979.36
1136	474158.39	1303964.60
1137	474133.01	1303964.87
1138	474133.03	1303950.17
1139	474133.13	1303854.92
1140	474178.38	1303854.29
1141	474178.69	1303869.35
1142	474222.71	1303906.16
1143	474401.78	1303950.29
1144	474396.55	1303972.07
1145	474933.02	1304105.36
1146	475055.67	1304134.53
1147	475062.99	1304136.03
1148	475072.23	1304137.64
1149	475072.94	1304137.73
1150	475074.66	1304138.00
1151	475076.40	1304138.24
1152	475078.16	1304138.45
1153	475079.90	1304138.69
1154	475081.64	1304138.87
1155	475083.38	1304139.08
1156	475085.13	1304139.26
1157	475086.87	1304139.41
1158	475088.63	1304139.56
1159	475090.38	1304139.71
1160	475092.14	1304139.83
1161	475093.88	1304139.95
1162	475095.63	1304140.07
1163	475097.39	1304140.16
1164	475099.14	1304140.25
1165	475100.90	1304140.31
1166	475102.65	1304140.37
1167	475104.41	1304140.40
1168	475106.16	1304140.43
1169	475107.92	1304140.46
1170	475109.67	1304140.46
1171	475111.44	1304140.43
1172	475113.20	1304140.43
1173	475114.95	1304140.40
1174	475116.71	1304140.34
1175	475118.46	1304140.28
1176	475120.22	1304140.22
1177	475121.97	1304140.13
1178	475123.73	1304140.04

1179	475125.48	1304139.92
1180	475127.22	1304139.80
1181	475128.98	1304139.68
1182	475130.73	1304139.53
1183	475132.47	1304139.38
1184	475134.23	1304139.20
1185	475135.97	1304139.02
1186	475137.72	1304138.84
1187	475139.46	1304138.63
1188	475141.20	1304138.39
1189	475142.94	1304138.18
1190	475144.68	1304137.91
1191	475146.42	1304137.67
1192	475148.16	1304137.40
1193	475149.89	1304137.13
1194	475151.63	1304136.83
1195	475198.64	1304128.67
1196	475470.45	1304081.57
1197	475522.41	1304072.57
1198	475521.62	1304068.04
1199	475564.79	1304060.54
1200	475565.58	1304065.10
1201	475713.32	1304039.48
1202	475759.91	1304031.41
1203	475762.41	1304031.02
1204	475764.92	1304030.63
1205	475767.42	1304030.21
1206	475769.93	1304029.76
1207	475772.42	1304029.31
1208	475774.92	1304028.86
1209	475777.41	1304028.38
1210	475779.92	1304027.90
1211	475782.41	1304027.42
1212	475784.90	1304026.91
1213	475787.37	1304026.40
1214	475789.86	1304025.86
1215	475792.34	1304025.32
1216	475794.81	1304024.78
1217	475797.29	1304024.21
1218	475799.76	1304023.61
1219	475802.24	1304023.04
1220	475804.70	1304022.44
1221	475807.17	1304021.81
1222	475809.63	1304021.18
1223	475812.08	1304020.55
1224	475814.54	1304019.89
1225	475816.98	1304019.23
1226	475819.44	1304018.57
1227	475821.89	1304017.88

1228	475824.32	1304017.16
1229	475826.76	1304016.47
1230	475829.19	1304015.72
1231	475831.62	1304015.00
1232	475834.05	1304014.25
1233	475836.47	1304013.50
1234	475838.90	1304012.72
1235	475841.31	1304011.94
1236	475843.73	1304011.13
1237	475846.13	1304010.32
1238	475848.53	1304009.51
1239	475850.93	1304008.67
1240	475853.33	1304007.83
1241	475855.71	1304006.99
1242	475858.11	1304006.12
1243	475860.48	1304005.25
1244	475862.87	1304004.35
1245	475865.24	1304003.45
1246	475867.61	1304002.55
1247	475869.98	1304001.62
1248	475872.33	1304000.69
1249	475874.69	1303999.73
1250	475877.04	1303998.77
1251	475879.38	1303997.81
1252	475881.74	1303996.82
1253	475884.06	1303995.83
1254	475886.40	1303994.81
1255	475888.73	1303993.79
1256	475891.05	1303992.77
1257	475893.36	1303991.72
1258	475895.67	1303990.67
1259	475897.98	1303989.62
1260	475900.28	1303988.54
1261	475902.57	1303987.46
1262	475904.87	1303986.38
1263	475907.15	1303985.27
1264	475909.43	1303984.13
1265	475911.71	1303983.02
1266	475913.97	1303981.88
1267	475916.24	1303980.71
1268	475918.50	1303979.54
1269	475920.75	1303978.37
1270	475922.99	1303977.20
1271	476051.99	1303913.12
1272	476134.75	1303872.02
1273	476136.94	1303870.91
1274	476139.13	1303869.80
1275	476141.32	1303868.69
1276	476143.50	1303867.55

1277	476145.67	1303866.41
1278	476147.83	1303865.27
1279	476149.99	1303864.10
1280	476152.15	1303862.93
1281	476154.30	1303861.76
1282	476156.44	1303860.56
1283	476158.57	1303859.33
1284	476160.70	1303858.13
1285	476162.82	1303856.90
1286	476164.95	1303855.67
1287	476167.05	1303854.41
1288	476169.15	1303853.15
1289	476171.25	1303851.86
1290	476173.35	1303850.60
1291	476175.43	1303849.31
1292	476177.50	1303847.99
1293	476179.57	1303846.67
1294	476181.64	1303845.35
1295	476183.70	1303844.03
1296	476185.75	1303842.68
1088	476277.26	1303782.31
Участок 5		
1297	478045.44	1304527.17
1298	478057.02	1304537.67
1299	478069.23	1304549.76
1300	478080.92	1304562.30
1301	478091.85	1304575.11
1302	478216.51	1304722.95
1303	478237.31	1304747.61
1304	478237.87	1304747.19
1305	478266.42	1304782.14
1306	478266.53	1304782.29
1307	478266.63	1304782.44
1308	478266.80	1304782.68
1309	478266.84	1304782.74
1310	478266.86	1304782.77
1311	478267.02	1304782.98
1312	478267.41	1304783.49
1313	478267.55	1304783.67
1314	478267.71	1304783.91
1315	478267.81	1304784.03
1316	478268.22	1304784.57
1317	478268.58	1304785.02
1318	478268.87	1304785.35
1319	478269.06	1304785.62
1320	478303.68	1304828.10
1321	478367.42	1304899.83
1322	478422.13	1304954.19
1323	478436.50	1304968.92

1324	478438.17	1304970.63
1325	478447.95	1304981.55
1326	478449.48	1304983.50
1327	478450.43	1304984.64
1328	478457.19	1304993.10
1329	478465.79	1305005.22
1330	478473.66	1305017.76
1331	478480.85	1305030.72
1332	478487.25	1305044.07
1333	478492.91	1305057.81
1334	478497.75	1305071.79
1335	478501.83	1305086.04
1336	478505.10	1305100.50
1337	478507.55	1305115.14
1338	478509.12	1305129.84
1339	478509.92	1305144.63
1340	478509.84	1305159.45
1341	478508.93	1305174.27
1342	478507.17	1305188.97
1343	478504.61	1305203.55
1344	478500.99	1305218.94
1345	478496.97	1305228.87
1346	478494.45	1305236.79
1347	478492.57	1305244.92
1348	478491.35	1305253.14
1349	478490.78	1305261.45
1350	478490.85	1305267.93
1351	478490.87	1305269.82
1352	478491.15	1305273.00
1353	478491.30	1305274.68
1354	478491.60	1305278.10
1355	478492.26	1305281.94
1356	478492.29	1305282.09
1357	478492.37	1305282.51
1358	478493.01	1305286.29
1359	478495.06	1305294.39
1360	478497.75	1305302.28
1361	478501.05	1305309.93
1362	478504.95	1305317.31
1363	478509.42	1305324.33
1364	478514.42	1305330.96
1365	478519.95	1305337.20
1366	478525.98	1305342.99
1367	478532.40	1305348.27
1368	478539.27	1305353.04
1369	478546.44	1305357.24
1370	478553.95	1305360.84
1371	478554.76	1305361.14
1372	478568.18	1305364.92

1373	478568.37	1305364.98
1374	478568.48	1305365.01
1375	478574.76	1305366.40
1376	478574.99	1305589.47
1377	478574.99	1305602.36
1378	478575.02	1305629.96
1379	478577.99	1305661.48
1380	478571.85	1305670.32
1381	478567.46	1305675.81
1382	478565.48	1305680.76
1383	478560.79	1305693.44
1384	478557.74	1305705.37
1385	478559.57	1305711.04
1386	478566.5	1305733
1387	478571.51	1305756.06
1388	478570.14	1305784.18
1389	478565.34	1305799.11
1390	478559.94	1305815.92
1391	478551.52	1305828.81
1392	478546.72	1305840.85
1393	478542.17	1305854.4
1394	478539.29	1305863.75
1395	478538.2	1305875.04
1396	478538.54	1305886.33
1397	478540.43	1305895.66
1398	478543.56	1305905.19
1399	478549.69	1305917.9
1400	478555.11	1305931.1
1401	478559.54	1305945.53
1402	478561.8	1305957.15
1403	478565.2	1305970.52
1404	478567.04	1305981.66
1405	478566.76	1305995.56
1406	478566.6	1306008.01
1407	478565.55	1306022.83
1408	478563.73	1306032.28
1409	478558.95	1306043.29
1410	478553.39	1306051.85
1411	478547.45	1306061.53
1412	478542.41	1306075.86
1413	478538.62	1306088.03
1414	478536.62	1306108.23
1415	478536.64	1306116.39
1416	478536.84	1306244.19
1417	478536.88	1306339.80
1418	478536.01	1306339.65
1419	478535.18	1306339.50
1420	478534.34	1306339.35
1421	478533.48	1306339.23

1422	478532.64	1306339.11
1423	478531.79	1306338.99
1424	478530.94	1306338.87
1425	478530.09	1306338.75
1426	478529.25	1306338.66
1427	478528.39	1306338.54
1428	478527.54	1306338.45
1429	478526.68	1306338.36
1430	478525.83	1306338.30
1431	478524.98	1306338.21
1432	478524.13	1306338.15
1433	478523.28	1306338.09
1434	478522.44	1306338.03
1435	478521.69	1306337.97
1436	478520.67	1306337.91
1437	478519.86	1306337.88
1438	478519.08	1306337.85
1439	478518.30	1306337.85
1440	478517.52	1306337.79
1441	478516.71	1306337.79
1442	478515.93	1306337.76
1443	478515.13	1306337.76
1444	478514.37	1306337.79
1445	478494.27	1306337.85
1446	478494.17	1306263.27
1447	478405.86	1306263.36
1448	478404.13	1306263.39
1449	478402.43	1306263.42
1450	478400.70	1306263.42
1451	478398.99	1306263.42
1452	478397.28	1306263.45
1453	478395.56	1306263.51
1454	478393.83	1306263.54
1455	478392.12	1306263.60
1456	478390.39	1306263.66
1457	478388.68	1306263.69
1458	478386.96	1306263.78
1459	478385.25	1306263.84
1460	478383.53	1306263.93
1461	478381.81	1306263.99
1462	478380.09	1306264.05
1463	478378.38	1306264.14
1464	478376.64	1306264.29
1465	478374.93	1306264.38
1466	478373.22	1306264.50
1467	478371.51	1306264.59
1468	478369.80	1306264.71
1469	478368.09	1306264.86
1470	478366.35	1306265.01

1471	478361.25	1306265.40
1472	478329.84	1306267.92
1473	478292.81	1306270.92
1474	478290.63	1306271.13
1475	478288.45	1306271.31
1476	478286.28	1306271.55
1477	478284.11	1306271.79
1478	478281.94	1306272.03
1479	478279.79	1306272.24
1480	478277.61	1306272.48
1481	478275.45	1306272.78
1482	478273.28	1306273.02
1483	478271.12	1306273.26
1484	478268.94	1306273.53
1485	478266.78	1306273.86
1486	478264.59	1306274.13
1487	478262.43	1306274.40
1488	478260.27	1306274.70
1489	478258.11	1306275.03
1490	478255.95	1306275.33
1491	478253.79	1306275.66
1492	478251.63	1306275.96
1493	478249.47	1306276.32
1494	478247.31	1306276.65
1495	478245.15	1306276.98
1496	478242.99	1306277.31
1497	478240.83	1306277.67
1498	478238.68	1306278.06
1499	478236.53	1306278.42
1500	478234.38	1306278.75
1501	478232.24	1306279.14
1502	478230.07	1306279.56
1503	478227.93	1306279.95
1504	478225.79	1306280.31
1505	478223.64	1306280.73
1506	478221.51	1306281.15
1507	478219.37	1306281.57
1508	478217.22	1306281.99
1509	478215.07	1306282.41
1510	478212.93	1306282.86
1511	478212.09	1306283.04
1512	478209.86	1306283.49
1513	478161.23	1306293.93
1514	478074.30	1306324.14
1515	477956.36	1306386.66
1516	477950.34	1306391.34
1517	477858.39	1306464.21
1518	477787.97	1306537.59
1519	477771.60	1306559.22

1520	477735.72	1306607.97
1521	477688.81	1306693.02
1522	477660.42	1306757.34
1523	477657.74	1306805.67
1524	477657.63	1306807.68
1525	477658.47	1306813.98
1526	477668.19	1306842.87
1527	477679.38	1306858.35
1528	477695.49	1306869.36
1529	477728.16	1306885.80
1530	477746.19	1306893.87
1531	477745.61	1306895.07
1532	477736.80	1306913.04
1533	477719.04	1306904.73
1534	477712.56	1306901.79
1535	477684.93	1306887.51
1536	477662.91	1306872.09
1537	477648.78	1306851.81
1538	477636.36	1306819.68
1539	477635.19	1306790.37
1540	477638.54	1306757.07
1541	477647.94	1306725.60
1542	477664.43	1306692.48
1543	477671.13	1306679.01
1544	477676.56	1306669.56
1545	477686.16	1306652.88
1546	477687.21	1306650.93
1547	477688.29	1306649.01
1548	477689.34	1306647.06
1549	477690.42	1306645.11
1550	477691.47	1306643.13
1551	477692.55	1306641.21
1552	477693.63	1306639.26
1553	477694.74	1306637.34
1554	477695.82	1306635.42
1555	477696.93	1306633.50
1556	477698.04	1306631.58
1557	477699.17	1306629.66
1558	477700.28	1306627.74
1559	477701.38	1306625.82
1560	477702.51	1306623.90
1561	477703.65	1306622.01
1562	477704.81	1306620.09
1563	477705.94	1306618.23
1564	477707.09	1306616.34
1565	477708.24	1306614.45
1566	477709.41	1306612.53
1567	477710.58	1306610.64
1568	477711.76	1306608.75

1569	477712.92	1306606.86
1570	477714.12	1306605.00
1571	477715.29	1306603.17
1572	477716.50	1306601.28
1573	477716.70	1306600.95
1574	477721.83	1306591.83
1575	477729.19	1306582.11
1576	477773.64	1306523.37
1577	477780.56	1306514.25
1578	477788.82	1306505.79
1579	477839.16	1306454.19
1580	477846.57	1306446.57
1581	477852.82	1306441.71
1582	477933.30	1306379.25
1583	477950.85	1306365.60
1584	477975.25	1306352.82
1585	478038.99	1306319.40
1586	478071.94	1306302.15
1587	478160.67	1306272.78
1588	478162.98	1306272.30
1589	478270.04	1306250.61
1590	478376.55	1306241.79
1591	478443.47	1306195.65
1592	478467.99	1306192.59
1593	478486.26	1306179.60
1594	478495.68	1306157.01
1595	478519.15	1306082.38
1596	478523.49	1306069.38
1597	478529.29	1306052.88
1598	478536.48	1306041.17
1599	478541.27	1306033.8
1600	478544.51	1306026.33
1601	478545.69	1306020.23
1602	478546.61	1306007.17
1603	478546.77	1305995.22
1604	478547.01	1305983.1
1605	478545.61	1305974.63
1606	478542.28	1305961.53
1607	478540.11	1305950.39
1608	478536.26	1305937.85
1609	478531.42	1305926.05
1610	478524.98	1305912.69
1611	478521.06	1305900.79
1612	478518.6	1305888.63
1613	478518.17	1305874.37
1614	478519.6	1305860
1615	478523.13	1305848.28
1616	478527.94	1305833.95
1617	478533.69	1305819.54

1618	478536.28	1305815.58
1619	478541.74	1305807.24
1620	478546.3	1305793
1621	478550.3	1305780.57
1622	478551.41	1305757.72
1623	478547.16	1305738.14
1624	478540.52	1305717.12
1625	478536.94	1305706.01
1626	478541.16	1305689.48
1627	478541.68	1305687.48
1628	478546.82	1305673.58
1629	478549.99	1305665.64
1630	478555.8	1305658.36
1631	478554.99	1305589.50
1632	478554.78	1305382.62
1633	478545.99	1305379.20
1634	478537.05	1305374.91
1635	478528.49	1305369.90
1636	478520.34	1305364.23
1637	478512.68	1305357.96
1638	478505.52	1305351.06
1639	478498.93	1305343.65
1640	478492.97	1305335.73
1641	478487.64	1305327.36
1642	478483.00	1305318.57
1643	478479.07	1305309.48
1644	478475.87	1305300.09
1645	478473.43	1305290.46
1646	478471.75	1305280.68
1647	478470.87	1305270.81
1648	478470.76	1305260.88
1649	478471.44	1305250.98
1650	478472.91	1305241.17
1651	478475.14	1305231.51
1652	478478.14	1305222.06
1653	478481.88	1305212.85
1654	478485.01	1305199.53
1655	478487.38	1305186.06
1656	478489.00	1305172.47
1657	478489.85	1305158.79
1658	478489.91	1305145.11
1659	478489.18	1305131.43
1660	478487.72	1305117.84
1661	478485.47	1305104.34
1662	478482.45	1305090.99
1663	478478.68	1305077.82
1664	478474.20	1305064.89
1665	478468.98	1305052.23
1666	478463.06	1305039.90

1667	478456.43	1305027.93
1668	478449.15	1305016.32
1669	478441.22	1305005.16
1670	478432.68	1304994.48
1671	478423.55	1304984.28
1672	478407.36	1304968.29
1673	478352.88	1304913.57
1674	478288.44	1304841.06
1675	478253.46	1304798.13
1676	478253.01	1304797.56
1677	478252.56	1304796.99
1678	478252.11	1304796.42
1679	478251.66	1304795.85
1680	478251.24	1304795.25
1681	478250.79	1304794.68
1682	478250.37	1304794.08
1683	478247.01	1304789.97
1684	478076.61	1304588.04
1685	478065.99	1304575.62
1686	478054.87	1304563.68
1687	478043.26	1304552.19
1688	478031.18	1304541.21
1689	478018.65	1304530.74
1690	478010.43	1304524.44
1297	478045.44	1304527.17

57. Координаты характерных точек границы зоны регулирования застройки и хозяйственной деятельности ЗРЗ (В)-4:

Обозначение характерных точек границ	Координаты, м Система координат МСК-16 Метод определения координат - аналитический метод Средняя квадратическая погрешность положения характерной точки - 0.1 м	
	Координата X	Координата Y
Участок 1		
1	475599.83	1304854.50
2	475578.10	1304868.57
3	475573.62	1304871.48
4	475570.23	1304873.75
5	475546.27	1304889.76
6	475533.15	1304898.52
7	475525.23	1304892.20
8	475527.74	1304888.99
9	475481.22	1304851.65
10	475458.44	1304880.35
11	475467.05	1304887.13
12	475458.65	1304897.60
13	475443.44	1304884.92

14	475425.69	1304870.12
15	475424.37	1304871.69
16	475401.05	1304852.05
17	475402.25	1304850.57
18	475390.78	1304841.00
19	475383.12	1304834.61
20	475369.57	1304823.30
21	475380.96	1304810.19
22	475355.33	1304786.42
23	475385.76	1304755.93
24	475410.12	1304777.36
25	475424.37	1304763.38
26	475429.49	1304758.36
27	475433.30	1304754.63
28	475439.39	1304746.73
29	475440.29	1304747.42
30	475449.18	1304737.51
31	475451.26	1304735.26
32	475454.17	1304732.11
33	475464.51	1304742.99
34	475481.70	1304761.07
35	475482.08	1304761.47
36	475497.37	1304745.73
37	475505.62	1304753.86
38	475511.55	1304759.70
39	475537.12	1304784.92
40	475537.13	1304784.93
41	475533.75	1304799.52
42	475536.84	1304801.80
43	475549.46	1304811.10
44	475559.25	1304818.59
45	475558.21	1304819.69
1	475599.83	1304854.50
Участок 2		
46	475003.79	1305294.40
47	475034.11	1305317.09
48	475009.85	1305347.26
49	475008.91	1305346.76
50	475007.41	1305350.24
51	474988.28	1305373.38
52	474945.84	1305340.56
53	474955.33	1305328.75
54	474959.53	1305332.15
55	474971.11	1305316.84
56	474976.32	1305320.23
57	474987.70	1305305.22
58	474992.69	1305309.41
46	475003.79	1305294.40
Участок 3		

59	477181.52	1305781.99
60	477175.25	1305836.22
61	477122.44	1305830.19
62	477121.86	1305830.12
63	477122.14	1305827.48
64	477122.89	1305820.40
65	477134.16	1305821.38
66	477135.87	1305808.20
67	477108.68	1305805.16
68	477107.76	1305813.12
69	477066.77	1305807.58
70	477067.65	1305801.19
71	477092.92	1305804.31
72	477094.01	1305803.90
73	477121.66	1305793.48
74	477120.62	1305788.75
75	477157.88	1305779.33
59	477181.52	1305781.99
Участок 4		
76	473430.67	1306006.87
77	473319.36	1306022.31
78	473268.92	1306025.72
79	473269.81	1305981.38
80	473286.03	1305951.94
81	473288.71	1305937.18
82	473288.60	1305926.28
83	473286.55	1305878.49
84	473285.66	1305856.06
85	473314.72	1305854.87
86	473315.41	1305856.62
87	473365.04	1305853.81
88	473373.56	1305853.33
89	473377.46	1305853.16
90	473395.82	1305844.63
91	473398.79	1305844.96
92	473412.01	1305867.28
93	473401.69	1305873.11
94	473400.02	1305869.91
95	473382.42	1305880.12
96	473374.01	1305884.87
97	473368.03	1305896.35
98	473365.47	1305901.73
99	473364.28	1305904.36
100	473363.13	1305908.45
101	473362.97	1305910.60
102	473362.90	1305914.08
103	473363.31	1305917.16
104	473363.76	1305920.72
105	473364.27	1305923.76

106	473365.24	1305927.01
107	473366.58	1305930.06
108	473368.17	1305932.55
109	473370.84	1305936.73
110	473372.92	1305940.21
111	473374.75	1305944.09
112	473376.74	1305947.67
113	473378.57	1305950.57
114	473380.71	1305954.07
115	473381.72	1305955.62
116	473384.76	1305956.17
117	473386.02	1305956.43
118	473385.78	1305956.03
119	473399.06	1305947.98
120	473399.91	1305947.46
121	473400.79	1305948.90
122	473401.10	1305949.41
123	473404.96	1305947.13
124	473427.13	1305964.92
125	473419.58	1305981.12
76	473430.67	1306006.87
Участок 5		
126	476545.73	1305904.30
127	476563.78	1305790.69
128	476675.65	1305810.67
129	476695.26	1305818.55
130	476705.07	1305831.14
131	476732.67	1305835.01
132	476748.78	1305837.19
133	476832.66	1305849.06
134	476857.33	1305852.53
135	476881.24	1305860.74
136	476906.32	1305865.14
137	476920.01	1305870.92
138	476984.73	1305885.03
139	477055.11	1305898.35
140	477061.47	1305854.21
141	477069.10	1305855.70
142	477063.10	1305908.65
143	477060.32	1305908.34
144	477044.09	1306055.04
145	477044.11	1306056.36
146	477032.86	1306056.75
147	477035.86	1306039.29
148	477047.02	1305958.38
149	477037.44	1305958.69
150	476963.71	1305960.96
151	476939.50	1305961.74
152	476922.81	1305962.30

153	476894.01	1305963.23
154	476876.94	1305963.72
155	476874.11	1305963.80
156	476861.51	1305964.16
157	476840.81	1305961.14
158	476832.96	1305951.82
159	476731.05	1305935.33
160	476671.65	1305925.44
161	476652.23	1305921.92
162	476576.93	1305909.45
163	476565.14	1305907.50
126	476545.73	1305904.30
164	476565.95	1305880.87
165	476576.29	1305821.86
166	476666.75	1305837.55
167	476656.81	1305896.92
164	476565.95	1305880.87
168	477048.79	1305942.17
169	476964.49	1305945.55
170	476915.80	1305947.51
171	476908.80	1305947.32
172	476909.49	1305941.01
173	476919.07	1305877.14
174	477054.25	1305905.41
168	477048.79	1305942.17
Участок 6		
175	476537.17	1304444.30
176	476516.22	1304404.67
177	476466.94	1304321.67
178	476420.15	1304242.87
179	476414.99	1304234.46
180	476406.34	1304220.38
181	476391.62	1304196.40
182	476376.45	1304171.67
183	476366.83	1304156.01
184	476339.51	1304112.80
185	476332.82	1304102.24
186	476296.62	1304044.99
187	476326.49	1304020.40
188	476362.72	1304083.30
189	476392.13	1304089.25
190	476434.07	1304108.41
191	476456.79	1304029.02
192	476472.15	1303975.75
193	476466.17	1303969.32
194	476476.78	1303933.90
195	476486.71	1303912.76
196	476500.87	1303892.76
197	476531.45	1303892.73

198	476681.65	1303986.16
199	476681.69	1303986.21
200	476682.54	1303986.73
201	476682.96	1303987.52
202	476798.57	1304134.58
203	476815.01	1304155.51
204	476829.40	1304174.22
205	476860.05	1304220.49
206	476884.92	1304255.00
207	476900.00	1304267.63
208	476926.52	1304301.44
209	476918.13	1304306.37
210	476911.01	1304310.82
211	476824.76	1304360.41
212	476812.07	1304366.12
213	476790.84	1304346.15
214	476790.34	1304346.75
215	476745.60	1304305.50
216	476689.45	1304348.83
217	476684.70	1304352.86
218	476661.00	1304368.48
219	476640.20	1304381.94
220	476640.17	1304381.96
221	476640.40	1304382.38
222	476644.52	1304389.66
223	476613.76	1304399.63
224	476611.89	1304400.25
225	476573.53	1304425.06
226	476543.07	1304444.01
227	476541.50	1304441.44
228	476541.16	1304441.66
175	476537.17	1304444.30
229	476729.80	1304154.74
230	476731.08	1304156.62
231	476733.27	1304159.85
232	476736.23	1304165.26
233	476738.85	1304169.89
234	476741.30	1304175.30
235	476743.85	1304181.32
236	476745.66	1304188.60
237	476746.82	1304195.36
238	476747.69	1304201.32
239	476747.87	1304204.30
240	476748.85	1304216.28
241	476748.55	1304221.47
242	476747.54	1304227.80
243	476746.26	1304236.27
244	476743.40	1304245.75
245	476739.25	1304255.95

246	476733.23	1304265.44
247	476726.63	1304274.93
248	476719.03	1304283.42
249	476710.13	1304290.90
250	476703.53	1304296.35
251	476698.36	1304299.67
252	476691.90	1304303.41
253	476682.14	1304307.01
254	476669.57	1304309.75
255	476662.68	1304310.62
256	476651.05	1304312.79
257	476641.00	1304315.38
258	476636.54	1304316.11
259	476616.86	1304317.28
260	476598.35	1304318.78
261	476572.35	1304320.82
262	476557.99	1304321.98
263	476553.53	1304321.56
264	476548.07	1304320.27
265	476540.75	1304318.84
266	476533.63	1304317.41
267	476526.45	1304314.69
268	476518.55	1304311.26
269	476513.51	1304308.38
270	476507.48	1304304.95
271	476495.12	1304294.90
272	476487.06	1304287.16
273	476484.48	1304283.71
274	476478.43	1304273.67
275	476473.68	1304265.06
276	476471.23	1304259.60
277	476469.07	1304251.56
278	476470.63	1304235.47
279	476474.22	1304235.89
280	476474.51	1304228.85
281	476475.35	1304217.50
282	476478.62	1304218.33
283	476479.21	1304208.77
284	476481.51	1304195.57
285	476486.26	1304182.35
286	476490.53	1304174.58
287	476489.22	1304173.86
288	476496.49	1304163.29
289	476507.15	1304152.48
290	476512.53	1304147.60
291	476513.33	1304148.68
292	476532.75	1304135.78
293	476553.99	1304126.77
294	476560.39	1304126.63

295	476560.38	1304126.03
296	476561.14	1304126.01
297	476561.14	1304122.49
298	476562.21	1304122.56
299	476562.19	1304121.97
300	476564.77	1304121.79
301	476564.75	1304121.29
302	476567.11	1304121.23
303	476567.07	1304120.79
304	476568.89	1304120.65
305	476568.86	1304119.43
306	476580.87	1304117.20
307	476595.31	1304115.49
308	476613.30	1304114.93
309	476629.06	1304115.55
310	476634.34	1304116.37
311	476634.41	1304117.71
312	476635.87	1304117.62
313	476635.91	1304118.10
314	476638.21	1304117.96
315	476638.25	1304118.43
316	476640.74	1304118.28
317	476640.78	1304118.88
318	476641.98	1304118.80
319	476642.18	1304121.83
320	476642.91	1304121.78
321	476642.96	1304122.52
322	476648.71	1304122.29
323	476666.13	1304127.07
324	476685.46	1304136.35
325	476691.61	1304140.10
326	476692.34	1304138.93
327	476705.13	1304148.26
328	476718.49	1304163.09
229	476729.80	1304154.74
Участок 7		
329	476401.23	1304276.44
330	476407.57	1304286.77
331	476416.40	1304301.16
332	476427.43	1304320.06
333	476390.11	1304345.06
334	476367.06	1304360.51
335	476304.58	1304402.31
336	476289.94	1304383.73
337	476298.74	1304377.69
338	476267.90	1304332.86
339	476213.46	1304253.69
340	476233.96	1304241.69
341	476234.24	1304246.72

342	476234.85	1304249.38
343	476235.98	1304251.33
344	476239.62	1304251.66
345	476246.31	1304263.44
346	476255.11	1304278.93
347	476279.80	1304322.41
348	476280.87	1304325.10
349	476291.22	1304339.62
350	476298.90	1304334.59
351	476334.24	1304317.85
329	476401.23	1304276.44
Участок 8		
352	476092.14	1304184.90
353	476088.91	1304187.12
354	476083.30	1304190.98
355	476067.46	1304201.92
356	476040.28	1304220.68
357	476025.68	1304230.76
358	475955.64	1304279.20
359	475948.16	1304284.47
360	475945.34	1304286.45
361	475935.29	1304293.33
362	475869.14	1304339.17
363	475867.65	1304340.17
364	475867.46	1304339.96
365	475856.10	1304348.36
366	475856.16	1304348.44
367	475817.68	1304376.11
368	475785.75	1304351.00
369	475782.48	1304347.04
370	475781.93	1304347.17
371	475742.99	1304351.26
372	475719.80	1304374.63
373	475718.78	1304375.74
374	475691.32	1304403.58
375	475690.21	1304404.63
376	475671.30	1304423.41
377	475641.78	1304453.88
378	475573.74	1304393.72
379	475535.14	1304385.18
380	475535.46	1304384.33
381	475535.49	1304384.23
382	475591.03	1304332.76
383	475701.99	1304293.64
384	475742.99	1304293.60
385	475776.02	1304338.28
386	475806.02	1304316.23
387	475806.52	1304292.65
388	475878.53	1304240.95

389	475871.92	1304224.75
390	476002.36	1304172.61
391	476063.76	1304135.37
392	476079.29	1304158.45
393	476089.68	1304178.17
394	476089.04	1304178.61
395	476089.73	1304180.00
396	476089.26	1304180.35
397	476091.67	1304183.95
352	476092.14	1304184.90
Участок 9		
398	476268.98	1304421.20
399	476169.58	1304485.54
400	476147.22	1304499.96
401	476136.32	1304490.67
402	476112.17	1304472.25
403	476192.35	1304417.30
404	476119.34	1304311.36
405	476109.21	1304297.37
406	476151.81	1304268.04
407	476162.48	1304282.14
408	476173.53	1304298.25
409	476233.86	1304386.14
410	476252.12	1304412.74
411	476260.14	1304407.96
398	476268.98	1304421.20
Участок 10		
412	475277.49	1305487.99
413	475233.19	1305532.81
414	475208.58	1305513.96
415	475213.86	1305506.64
416	475209.67	1305503.37
417	475209.25	1305503.89
418	475204.92	1305500.56
419	475206.01	1305499.23
420	475199.35	1305494.05
421	475198.29	1305495.46
422	475197.67	1305495.11
423	475195.99	1305497.03
424	475115.75	1305434.81
425	475116.94	1305433.20
426	475114.56	1305431.27
427	475110.23	1305436.84
428	475108.24	1305439.41
429	475108.86	1305439.96
430	475106.15	1305443.43
431	475082.72	1305424.44
432	475075.15	1305433.20
433	475062.54	1305424.64

434	475066.92	1305418.73
435	475063.82	1305417.13
436	475067.62	1305413.63
437	475076.83	1305420.52
438	475110.50	1305377.06
439	475196.40	1305443.53
440	475196.95	1305443.97
441	475233.93	1305472.59
442	475256.22	1305480.47
412	475277.49	1305487.99
Участок 11		
443	475233.13	1305402.60
444	475201.75	1305378.33
445	475191.55	1305370.14
446	475204.13	1305354.07
447	475206.53	1305356.05
448	475210.72	1305351.05
449	475212.78	1305353.51
450	475216.33	1305350.16
451	475219.96	1305347.60
452	475223.79	1305345.34
453	475228.63	1305342.91
454	475232.67	1305341.60
455	475237.34	1305340.34
456	475241.76	1305339.72
457	475246.63	1305339.47
458	475251.24	1305339.99
459	475255.46	1305340.94
460	475259.96	1305342.31
461	475264.17	1305344.18
462	475268.17	1305346.52
463	475271.76	1305349.07
464	475275.18	1305352.09
465	475278.32	1305355.05
466	475280.58	1305358.45
467	475282.11	1305360.77
468	475283.97	1305363.64
469	475256.55	1305384.50
470	475253.51	1305386.89
443	475233.13	1305402.60
Участок 12		
471	476089.62	1305513.20
472	476178.61	1305574.58
473	476166.61	1305589.82
474	476129.38	1305563.67
475	476099.67	1305604.81
476	476049.49	1305569.95
477	476048.78	1305569.47
478	476053.99	1305562.20

479	476096.26	1305589.90
480	476115.98	1305564.98
481	476073.24	1305535.36
482	476078.35	1305528.24
471	476089.62	1305513.20
Участок 13		
483	476098.97	1305466.25
484	476058.33	1305522.25
485	476025.85	1305493.28
486	475982.64	1305458.50
487	475993.89	1305440.69
488	476026.98	1305464.53
489	476050.11	1305432.45
490	476060.14	1305438.84
491	476092.70	1305461.82
483	476098.97	1305466.25
Участок 14		
492	475407.42	1305600.26
493	475437.39	1305563.54
494	475509.75	1305618.06
495	475547.92	1305612.37
496	475566.47	1305609.62
497	475583.75	1305623.06
498	475584.70	1305638.44
499	475585.84	1305658.66
500	475587.10	1305679.01
501	475602.57	1305693.27
502	475625.25	1305714.42
503	475625.53	1305714.92
504	475640.57	1305728.72
505	475654.09	1305740.30
506	475680.93	1305749.24
507	475680.87	1305749.43
508	475687.58	1305751.62
509	475687.66	1305751.47
510	475746.40	1305771.02
511	475735.84	1305813.52
512	475704.54	1305805.53
513	475677.23	1305798.56
514	475652.77	1305820.13
515	475664.17	1305879.97
516	475669.45	1305907.67
517	475669.55	1305907.94
518	475669.57	1305908.22
519	475674.15	1305932.75
520	475674.89	1305936.67
521	475650.66	1305949.12
522	475638.53	1305883.85
523	475636.82	1305874.62

524	475589.30	1305836.40
525	475584.50	1305833.75
526	475579.31	1305832.83
527	475574.24	1305834.67
528	475570.22	1305838.08
529	475544.02	1305871.02
530	475536.12	1305886.28
531	475531.17	1305901.80
532	475531.42	1305917.16
533	475542.55	1305967.97
534	475551.76	1306010.05
535	475544.41	1306009.42
536	475531.33	1306011.78
537	475527.59	1305993.51
538	475524.21	1305975.45
539	475517.68	1305941.70
540	475514.85	1305926.95
541	475513.70	1305914.52
542	475513.01	1305898.96
543	475516.57	1305871.33
544	475506.23	1305868.08
545	475486.87	1305862.63
546	475445.44	1305911.39
547	475428.69	1305931.62
548	475423.15	1305938.13
549	475401.33	1305919.89
550	475433.29	1305881.73
551	475445.66	1305867.25
552	475456.80	1305854.16
553	475468.90	1305839.95
554	475489.34	1305823.58
555	475493.96	1305821.06
556	475543.64	1305793.71
557	475553.83	1305788.10
558	475560.02	1305784.39
559	475580.50	1305763.27
560	475584.39	1305750.36
561	475581.78	1305745.37
562	475577.23	1305740.86
563	475565.44	1305730.27
564	475567.25	1305728.76
565	475556.55	1305717.79
566	475552.28	1305718.44
567	475545.43	1305712.30
568	475500.58	1305718.27
569	475489.02	1305691.37
570	475488.98	1305654.62
571	475453.50	1305626.65
572	475449.24	1305632.18

492	475407.42	1305600.26

58. Координаты характерных точек границы зоны регулирования застройки и хозяйственной деятельности ЗРЗ (В)-4-1:

Обозначение характерных точек границ	Координаты, м Система координат МСК-16 Метод определения координат - аналитический метод Средняя квадратическая погрешность положения характерной точки - 0.1 м	
	Координата X	Координата Y
1	477044.09	1306055.04
2	477060.32	1305908.34
3	477063.10	1305908.65
4	477069.10	1305855.70
5	477061.47	1305854.21
6	477064.67	1305832.14
7	477063.44	1305830.91
8	477064.96	1305819.94
9	477066.77	1305807.58
10	477107.76	1305813.12
11	477108.68	1305805.16
12	477135.87	1305808.20
13	477134.16	1305821.38
14	477122.89	1305820.40
15	477122.14	1305827.48
16	477121.86	1305830.12
17	477122.44	1305830.19
18	477105.48	1305972.10
19	477102.69	1305971.78
20	477098.45	1306006.89
21	477098.18	1306008.86
22	477104.00	1306009.00
23	477102.67	1306022.83
24	477100.25	1306048.10
25	477097.51	1306076.73
26	477095.01	1306082.01
27	477094.00	1306082.00
28	477093.78	1306084.59
29	477092.45	1306087.41
30	477090.57	1306093.75
31	477064.00	1306091.00
32	477059.00	1306144.00
33	477040.00	1306149.00
34	477036.00	1306144.00
35	477045.00	1306135.00
36	477049.79	1306090.21
37	477041.92	1306089.45
38	477044.03	1306064.36
39	477047.14	1306058.16

40	477049.01	1306054.36
1	477044.09	1306055.04

59. Координаты характерных точек границы зоны регулирования застройки и хозяйственной деятельности ЗРЗ (В)-5:

Обозначение характерных точек границ	Координаты, м Система координат МСК-16 Метод определения координат - аналитический метод Средняя квадратическая погрешность положения характерной точки - 0.1 м	
	Координата X	Координата Y
Участок 1		
1	472270.63	1304436.19
2	472425.82	1304454.79
3	472554.04	1304486.50
4	472565.82	1304484.45
5	472580.56	1304481.05
6	472589.64	1304480.88
7	472678.14	1304465.19
8	472685.70	1304519.34
9	472684.81	1304529.14
10	472684.43	1304551.94
11	472685.38	1304551.94
12	472686.00	1304563.64
13	472687.85	1304563.44
14	472687.51	1304574.14
15	472646.53	1304591.98
16	472626.94	1304636.13
17	472637.87	1304673.99
18	472632.91	1304693.90
19	472636.62	1304723.96
20	472642.14	1304787.89
21	472639.74	1304787.89
22	472640.95	1304806.13
23	472643.48	1304844.41
24	472645.49	1304924.31
25	472646.26	1304924.39
26	472646.92	1304945.48
27	472712.21	1304939.24
28	472717.21	1304956.22
29	472718.05	1304960.21
30	472719.71	1304968.12
31	472721.72	1304984.45
32	472724.90	1305006.96
33	472725.77	1305006.24
34	472726.38	1305006.63
35	472726.79	1305013.29
36	472735.14	1305060.18
37	472737.06	1305075.88

38	472731.56	1305077.29
39	472705.96	1305125.46
40	472704.12	1305129.52
41	472696.83	1305141.03
42	472678.55	1305172.91
43	472666.99	1305177.80
44	472640.63	1305186.85
45	472607.14	1305198.91
46	472525.54	1305208.74
47	472453.45	1305214.94
48	472452.18	1305209.20
49	472445.82	1305209.79
50	472442.87	1305179.24
51	472445.87	1305179.10
52	472445.24	1305171.93
53	472400.19	1305175.25
54	472308.18	1304592.28
55	472264.41	1304587.60
56	472259.31	1304583.51
57	472254.60	1304474.69
58	472257.73	1304450.47
59	472263.80	1304440.88
1	472270.63	1304436.19
Участок 2		
60	476829.26	1307329.87
61	476826.30	1307356.91
62	476803.47	1307361.64
63	476781.83	1307369.63
64	476770.69	1307369.40
65	476766.61	1307375.23
66	476735.15	1307374.40
67	476717.19	1307371.90
68	476690.43	1307377.33
69	476685.71	1307382.36
70	476663.55	1307384.01
71	476667.64	1307368.72
72	476686.37	1307337.79
73	476707.15	1307323.25
74	476736.12	1307320.98
75	476737.07	1307325.20
76	476743.54	1307325.74
77	476748.05	1307330.85
78	476765.82	1307331.42
79	476773.00	1307325.34
80	476783.04	1307326.44
81	476789.49	1307329.53
82	476803.97	1307331.40
83	476807.63	1307327.31
60	476829.26	1307329.87

Участок 3		
84	476283.97	1308411.54
85	476276.40	1308376.03
86	476271.85	1308355.20
87	476262.27	1308311.98
88	476260.10	1308301.89
89	476252.77	1308268.04
90	476246.10	1308237.55
91	476211.04	1308244.27
92	476154.53	1307956.72
93	476144.14	1307900.49
94	476159.07	1307898.33
95	476169.52	1307953.69
96	476183.98	1307951.15
97	476179.98	1307932.81
98	476171.58	1307894.25
99	476169.69	1307884.06
100	476163.53	1307855.79
101	476155.15	1307817.69
102	476156.47	1307817.41
103	476151.15	1307792.56
104	476152.71	1307790.43
105	476160.79	1307788.76
106	476167.92	1307787.29
107	476179.58	1307784.88
108	476191.21	1307783.35
109	476225.18	1307778.94
110	476235.43	1307777.30
111	476287.61	1307769.59
112	476326.39	1307762.98
113	476374.90	1307755.26
114	476423.95	1307747.65
115	476468.15	1307740.72
116	476517.16	1307732.93
117	476548.55	1307727.88
118	476566.15	1307725.06
119	476609.99	1307717.91
120	476609.10	1307713.29
121	476639.39	1307708.77
122	476671.59	1307697.30
123	476681.48	1307693.94
124	476700.28	1307687.64
125	476737.87	1307674.81
126	476766.11	1307665.15
127	476794.27	1307655.55
128	476808.49	1307650.83
129	476818.65	1307649.64
130	476847.89	1307645.45
131	476879.64	1307640.29

132	476895.43	1307644.68
133	476905.18	1307674.38
134	476959.11	1307678.87
135	477018.07	1307682.92
136	477034.28	1307675.19
137	477038.95	1307684.31
138	477048.18	1307684.92
139	476906.35	1307789.39
140	476839.38	1307848.98
141	476866.96	1307934.01
142	476890.09	1307995.36
143	476894.97	1308038.48
144	476860.87	1308084.29
145	476835.21	1308094.03
146	476829.17	1308103.89
147	476807.46	1308101.93
148	476794.35	1308103.40
149	476787.29	1308103.91
150	476776.69	1308108.25
151	476753.52	1308124.85
152	476734.91	1308128.67
153	476720.40	1308127.02
154	476710.74	1308127.79
155	476684.05	1308143.52
156	476664.44	1308149.85
157	476659.90	1308151.07
158	476648.84	1308171.05
159	476638.22	1308178.98
160	476637.90	1308184.20
161	476630.77	1308193.83
162	476612.02	1308203.23
163	476604.58	1308206.96
164	476598.43	1308210.04
165	476595.51	1308249.08
166	476526.61	1308306.75
167	476500.63	1308329.92
168	476490.86	1308341.04
169	476480.32	1308345.40
170	476427.18	1308367.01
171	476405.59	1308373.60
172	476371.54	1308386.68
173	476360.09	1308391.59
174	476355.48	1308393.68
175	476333.73	1308401.26
176	476311.43	1308407.60
177	476301.55	1308409.92
178	476301.00	1308406.86
179	476293.49	1308408.58
180	476285.91	1308409.77

84	476283.97	1308411.54

60. Координаты характерных точек границы зоны регулирования застройки и хозяйственной деятельности ЗРЗ (КВ)-1:

Обозначение характерных точек границ	Координаты, м Система координат МСК-16 Метод определения координат - аналитический метод Средняя квадратическая погрешность положения характерной точки - 0.1 м	
	Координата X	Координата Y
Участок 1		
1	479386.20	1303577.61
2	479363.70	1303588.65
3	479176.09	1303675.44
4	479151.95	1303686.82
5	479145.68	1303689.72
6	479089.60	1303716.15
7	479075.69	1303722.16
8	479056.52	1303730.45
9	479030.71	1303742.57
10	479026.57	1303744.58
11	479025.91	1303744.88
12	479022.37	1303747.01
13	479019.28	1303748.42
14	478964.40	1303773.38
15	478923.43	1303791.72
16	478905.51	1303800.30
17	478892.60	1303806.54
18	478888.95	1303808.16
19	478861.46	1303820.89
20	478847.25	1303827.53
21	478783.70	1303856.76
22	478634.25	1303925.30
23	478629.74	1303927.54
24	478579.41	1303950.89
25	478563.21	1303958.01
26	478497.15	1303988.58
27	478451.97	1304008.03
28	478386.20	1304040.25
29	478293.35	1304082.41
30	478250.07	1304103.65
31	478156.82	1304145.55
32	478074.68	1304184.88
33	478047.09	1304145.45
34	478142.24	1304102.83
35	478196.81	1304077.70
36	478256.71	1304048.85
37	478319.90	1304020.15
38	478425.70	1303972.10

39	478468.61	1303952.61
40	478526.28	1303925.90
41	478635.92	1303875.43
42	478651.51	1303868.21
43	478764.26	1303816.19
44	478828.43	1303786.61
45	478932.00	1303738.78
46	479149.91	1303638.03
47	479170.46	1303628.63
48	479195.04	1303617.30
49	479207.88	1303611.36
50	479237.09	1303597.89
51	479262.18	1303586.28
52	479312.84	1303563.64
53	479331.94	1303554.85
54	479371.41	1303541.40
1	479386.20	1303577.61
Участок 2		
55	479605.64	1304894.11
56	479605.72	1304916.07
57	479583.67	1304916.11
58	479537.16	1304916.14
59	479482.16	1304916.20
60	479442.76	1304916.25
61	479372.76	1304916.32
62	479301.46	1304916.40
63	479279.76	1304916.42
64	479238.26	1304916.47
65	479211.26	1304916.50
66	479189.24	1304916.52
67	479173.35	1304916.44
68	479154.16	1304916.56
69	479154.17	1304963.58
70	479154.15	1304972.36
71	479078.14	1304973.65
72	479001.09	1304973.75
73	478924.64	1304973.83
74	478917.72	1304973.82
75	478845.50	1304973.90
76	478845.18	1304973.90
77	478781.95	1304973.97
78	478774.98	1304973.99
79	478774.55	1304972.24
80	478774.26	1304971.07
81	478773.96	1304969.93
82	478773.65	1304968.79
83	478773.35	1304967.65
84	478773.03	1304966.51
85	478772.70	1304965.40

86	478772.37	1304964.26
87	478772.04	1304963.12
88	478771.70	1304961.98
89	478771.35	1304960.87
90	478770.99	1304959.73
91	478770.63	1304958.62
92	478770.27	1304957.48
93	478769.90	1304956.37
94	478769.52	1304955.26
95	478769.13	1304954.12
96	478768.74	1304953.01
97	478768.35	1304951.90
98	478767.95	1304950.79
99	478767.54	1304949.68
100	478767.12	1304948.57
101	478766.70	1304947.49
102	478766.28	1304946.38
103	478765.85	1304945.27
104	478765.41	1304944.19
105	478764.96	1304943.08
106	478764.51	1304942.00
107	478764.06	1304940.92
108	478763.60	1304939.81
109	478763.13	1304938.73
110	478762.67	1304937.65
111	478762.19	1304936.57
112	478761.71	1304935.49
113	478761.21	1304934.41
114	478760.72	1304933.36
115	478760.21	1304932.28
116	478759.71	1304931.20
117	478759.19	1304930.15
118	478758.68	1304929.10
119	478758.15	1304928.02
120	478757.63	1304926.97
121	478757.09	1304925.92
122	478756.55	1304924.87
123	478755.99	1304923.82
124	478755.44	1304922.77
125	478754.88	1304921.75
126	478754.33	1304920.70
127	478753.76	1304919.68
128	478753.17	1304918.63
129	478752.60	1304917.61
130	478752.02	1304916.59
131	478751.42	1304915.57
132	478750.83	1304914.55
133	478750.22	1304913.53
134	478749.62	1304912.51

135	478749.00	1304911.52
136	478748.39	1304910.50
137	478747.76	1304909.51
138	478747.13	1304908.49
139	478746.50	1304907.50
140	478745.85	1304906.51
141	478745.21	1304905.52
142	478744.56	1304904.53
143	478743.90	1304903.54
144	478743.24	1304902.58
145	478742.58	1304901.59
146	478741.91	1304900.63
147	478741.23	1304899.67
148	478740.54	1304898.71
149	478739.87	1304897.75
150	478739.16	1304896.79
151	478738.47	1304895.83
152	478737.77	1304894.87
153	478737.01	1304893.87
154	478741.51	1304893.84
155	478790.47	1304891.98
156	478794.95	1304894.06
157	478795.18	1304894.08
158	478842.90	1304894.05
159	478855.94	1304894.24
160	478962.98	1304895.57
161	479094.09	1304893.88
162	479141.01	1304893.06
163	479145.42	1304893.00
164	479155.60	1304902.46
165	479244.47	1304902.36
166	479250.28	1304898.94
167	479250.28	1304894.28
168	479264.13	1304894.44
169	479287.93	1304894.49
170	479333.03	1304894.43
171	479374.13	1304894.32
172	479403.63	1304894.41
173	479479.59	1304894.33
174	479583.60	1304894.21
55	479605.64	1304894.11
Участок 3		
175	479134.90	1304054.63
176	479151.78	1304133.27
177	479124.75	1304140.22
178	479090.22	1304149.13
179	478996.28	1304178.57
180	478981.48	1304184.17
181	478943.27	1304200.04

182	478895.01	1304218.86
183	478886.62	1304221.88
184	478815.65	1304252.75
185	478814.74	1304253.15
186	478793.91	1304262.20
187	478780.90	1304267.84
188	478599.44	1304346.71
189	478562.22	1304362.90
190	478515.15	1304385.13
191	478497.48	1304393.66
192	478480.75	1304398.32
193	478422.99	1304423.40
194	478420.98	1304428.38
195	478421.18	1304433.75
196	478434.65	1304464.26
197	478438.36	1304473.34
198	478487.26	1304538.09
199	478505.72	1304561.50
200	478515.77	1304570.05
201	478530.04	1304574.78
202	478562.70	1304574.94
203	478583.40	1304573.20
204	478612.79	1304573.17
205	478674.29	1304573.09
206	478695.81	1304573.51
207	478786.60	1304573.12
208	478798.41	1304573.07
209	478821.07	1304573.13
210	478833.27	1304572.91
211	478892.07	1304572.85
212	478904.67	1304572.84
213	478963.44	1304572.77
214	478974.49	1304572.70
215	479070.75	1304572.68
216	479160.79	1304568.84
217	479160.79	1304572.55
218	479172.22	1304572.54
219	479187.93	1304572.52
220	479267.87	1304572.43
221	479276.33	1304572.43
222	479367.33	1304572.33
223	479466.41	1304572.22
224	479470.24	1304572.22
225	479470.27	1304572.22
226	479561.70	1304572.12
227	479664.29	1304572.00
228	479756.10	1304571.90
229	479839.56	1304571.81
230	479847.68	1304571.80

231	479877.01	1304571.77
232	479906.68	1304571.76
233	479941.29	1304571.72
234	480020.79	1304571.63
235	480035.26	1304571.62
236	480122.97	1304571.55
237	480122.97	1304573.62
238	480224.78	1304573.53
239	480224.78	1304571.39
240	480429.78	1304571.17
241	480474.18	1304571.12
242	480539.78	1304571.07
243	480539.78	1304571.35
244	480579.78	1304571.30
245	480579.78	1304571.02
246	480941.40	1304570.61
247	480941.61	1304605.48
248	480880.01	1304605.55
249	480880.01	1304605.66
250	480021.12	1304606.60
251	479941.28	1304606.82
252	479881.22	1304606.77
253	479851.32	1304606.80
254	479844.52	1304606.81
255	479756.27	1304606.90
256	479744.02	1304606.92
257	479735.32	1304606.93
258	479726.80	1304607.05
259	479711.92	1304607.07
260	479689.08	1304607.09
261	479620.68	1304607.17
262	479583.32	1304607.09
263	479480.70	1304607.20
264	479404.32	1304607.29
265	479384.32	1304607.31
266	479369.52	1304607.33
267	479333.41	1304607.49
268	479287.82	1304607.42
269	479263.82	1304607.44
270	479243.82	1304607.46
271	479225.72	1304607.48
272	479176.42	1304607.54
273	479072.03	1304607.76
274	479000.05	1304607.75
275	478935.21	1304607.81
276	478926.97	1304607.81
277	478921.96	1304607.82
278	478885.96	1304607.86
279	478858.66	1304607.89

280	478856.74	1304607.90
281	478828.77	1304607.92
282	478828.56	1304607.92
283	478824.21	1304607.93
284	478797.53	1304607.90
285	478779.84	1304607.99
286	478777.62	1304607.97
287	478748.52	1304608.01
288	478747.12	1304608.01
289	478707.82	1304608.05
290	478646.67	1304608.12
291	478603.61	1304608.16
292	478576.67	1304608.18
293	478563.64	1304608.19
294	478492.06	1304607.96
295	478467.14	1304578.94
296	478458.05	1304568.35
297	478457.87	1304568.14
298	478446.96	1304555.78
299	478349.60	1304549.57
300	478325.37	1304365.39
301	478339.51	1304361.27
302	478364.75	1304352.44
303	478487.13	1304300.92
304	478498.70	1304292.26
305	478560.62	1304265.33
306	478641.86	1304230.00
307	479038.31	1304062.05
308	479095.79	1304064.67
175	479134.90	1304054.63
Участок 4		
309	479154.54	1305251.55
310	479154.57	1305276.57
311	479076.66	1305275.22
312	478999.14	1305274.56
313	478912.56	1305276.84
314	478846.95	1305276.93
315	478832.56	1305276.93
316	478793.56	1305280.50
317	478781.58	1305280.50
318	478781.54	1305252.00
319	478833.60	1305252.03
320	478837.20	1305252.03
321	478845.54	1305251.91
322	478920.31	1305251.82
323	478924.65	1305251.82
324	478995.18	1305251.76
325	479001.01	1305251.76
326	479076.63	1305251.67

309	479154.54	1305251.55

61. Координаты характерных точек границы зоны регулирования застройки и хозяйственной деятельности ЗРЗ (КВ)-2:

Обозначение характерных точек границ	Координаты, м Система координат МСК-16 Метод определения координат - аналитический метод Средняя квадратическая погрешность положения характерной точки - 0.1 м	
	Координата X	Координата Y
1	476981.81	1302387.08
2	477093.61	1302476.06
3	477097.78	1302479.34
4	476994.37	1302502.12
5	476989.75	1302508.07
6	476972.24	1302530.69
7	476954.98	1302553.16
8	476946.42	1302564.31
9	476925.21	1302591.84
10	476924.70	1302592.51
11	476902.30	1302621.56
12	476877.42	1302656.79
13	476853.22	1302691.04
14	476843.84	1302706.81
15	476843.80	1302706.89
16	476840.09	1302713.12
17	476829.80	1302731.29
18	476828.37	1302733.81
19	476821.20	1302747.54
20	476815.09	1302762.82
21	476804.79	1302787.71
22	476814.77	1302791.61
23	476818.63	1302798.36
24	476821.09	1302806.76
25	476821.24	1302816.96
26	476817.25	1302829.26
27	476811.62	1302836.94
28	476803.78	1302843.06
29	476796.92	1302846.09
30	476787.41	1302842.98
31	476784.05	1302842.07
32	476776.42	1302863.97
33	476772.94	1302878.07
34	476744.82	1302969.41
35	476740.55	1302983.28
36	476736.77	1302997.51
37	476732.37	1303021.52
38	476602.30	1303456.51
39	476555.74	1303609.91

40	476545.91	1303644.05
41	476527.96	1303703.94
42	476527.75	1303704.66
43	476527.57	1303705.38
44	476527.39	1303706.13
45	476527.23	1303706.85
46	476527.08	1303707.60
47	476526.93	1303708.32
48	476526.81	1303709.07
49	476526.69	1303709.82
50	476526.60	1303710.57
51	476526.51	1303711.32
52	476526.43	1303712.07
53	476526.36	1303712.82
54	476526.31	1303713.57
55	476526.27	1303714.32
56	476526.25	1303715.07
57	476526.24	1303715.82
58	476526.24	1303716.57
59	476526.25	1303717.32
60	476526.27	1303718.07
61	476526.31	1303718.82
62	476526.36	1303719.57
63	476526.43	1303720.32
64	476526.51	1303721.07
65	476526.60	1303721.82
66	476526.69	1303722.57
67	476526.81	1303723.32
68	476526.93	1303724.07
69	476527.08	1303724.79
70	476527.23	1303725.54
71	476527.39	1303726.29
72	476527.57	1303727.01
73	476527.75	1303727.73
74	476527.96	1303728.45
75	476528.17	1303729.17
76	476528.40	1303729.89
77	476528.64	1303730.61
78	476528.88	1303731.33
79	476529.15	1303732.02
80	476529.42	1303732.74
81	476529.70	1303733.43
82	476530.00	1303734.12
83	476530.32	1303734.81
84	476530.63	1303735.50
85	476530.96	1303736.16
86	476531.48	1303737.15
87	476531.68	1303737.51
88	476531.72	1303737.58

89	476532.04	1303738.17
90	476532.43	1303738.82
91	476532.82	1303739.47
92	476533.21	1303740.11
93	476533.62	1303740.74
94	476534.04	1303741.37
95	476534.47	1303741.98
96	476534.91	1303742.59
97	476535.37	1303743.20
98	476535.83	1303743.79
99	476536.30	1303744.38
100	476536.78	1303744.96
101	476537.27	1303745.53
102	476537.77	1303746.09
103	476538.28	1303746.65
104	476538.80	1303747.18
105	476539.34	1303747.72
106	476559.16	1303753.23
107	476561.25	1303753.80
108	476561.94	1303753.98
109	476562.63	1303754.19
110	476563.30	1303754.43
111	476563.99	1303754.67
112	476564.65	1303754.91
113	476565.33	1303755.15
114	476566.00	1303755.42
115	476566.66	1303755.69
116	476567.32	1303755.99
117	476567.97	1303756.29
118	476568.61	1303756.59
119	476569.26	1303756.92
120	476569.89	1303757.25
121	476570.52	1303757.58
122	476571.15	1303757.94
123	476571.76	1303758.30
124	476572.38	1303758.66
125	476572.99	1303759.05
126	476573.59	1303759.44
127	476574.18	1303759.83
128	476574.76	1303760.25
129	476575.35	1303760.67
130	476575.92	1303761.12
131	476576.49	1303761.54
132	476577.04	1303761.99
133	476577.60	1303762.47
134	476578.14	1303762.92
135	476578.66	1303763.40
136	476579.20	1303763.91
137	476605.95	1303789.02

138	476624.29	1303812.38
139	476696.85	1303904.83
140	476797.42	1304032.96
141	476875.18	1304130.86
142	476953.82	1304230.67
143	477008.92	1304301.27
144	477068.29	1304376.29
145	477068.56	1304376.62
146	477068.85	1304376.95
147	477069.13	1304377.28
148	477069.43	1304377.58
149	477069.73	1304377.88
150	477070.05	1304378.18
151	477070.38	1304378.45
152	477070.71	1304378.72
153	477071.05	1304378.99
154	477071.40	1304379.23
155	477071.74	1304379.47
156	477072.10	1304379.71
157	477072.48	1304379.92
158	477072.85	1304380.16
159	477073.23	1304380.34
160	477073.62	1304380.55
161	477074.01	1304380.70
162	477074.40	1304380.88
163	477074.80	1304381.03
164	477075.21	1304381.18
165	477075.61	1304381.33
166	477076.02	1304381.45
167	477076.44	1304381.54
168	477076.86	1304381.63
169	477077.28	1304381.72
170	477077.70	1304381.81
171	477078.12	1304381.87
172	477078.55	1304381.90
173	477078.97	1304381.96
174	477079.41	1304381.99
175	477079.83	1304381.99
176	477080.26	1304381.99
177	477080.68	1304381.99
178	477081.12	1304381.96
179	477081.54	1304381.93
180	477081.97	1304381.87
181	477082.39	1304381.81
182	477082.81	1304381.72
183	477083.23	1304381.66
184	477083.65	1304381.54
185	477084.07	1304381.45
186	477084.48	1304381.33

187	477084.88	1304381.18
188	477085.29	1304381.06
189	477120.44	1304367.95
190	477120.64	1304367.86
191	477120.83	1304367.77
192	477121.03	1304367.68
193	477121.24	1304367.62
194	477121.45	1304367.56
195	477121.67	1304367.53
196	477121.88	1304367.50
197	477122.09	1304367.47
198	477122.32	1304367.47
199	477123.01	1304367.11
200	477123.80	1304367.77
201	477124.00	1304367.86
202	477124.19	1304367.95
203	477124.39	1304368.04
204	477124.57	1304368.16
205	477125.14	1304368.58
206	477125.69	1304368.97
207	477126.25	1304369.39
208	477126.80	1304369.81
209	477127.34	1304370.26
210	477127.88	1304370.68
211	477128.41	1304371.16
212	477128.92	1304371.61
213	477129.43	1304372.09
214	477129.92	1304372.57
215	477130.42	1304373.05
216	477130.90	1304373.56
217	477131.38	1304374.07
218	477131.84	1304374.58
219	477132.29	1304375.09
220	477132.74	1304375.63
221	477133.18	1304376.17
222	477133.61	1304376.71
223	477134.03	1304377.25
224	477134.44	1304377.82
225	477134.84	1304378.39
226	477135.23	1304378.96
227	477135.61	1304379.53
228	477135.98	1304380.13
229	477136.34	1304380.73
230	477136.69	1304381.33
231	477137.03	1304381.93
232	477137.40	1304382.62
233	477143.17	1304381.30
234	477142.84	1304380.61
235	477142.51	1304379.95

236	477142.16	1304379.29
237	477141.80	1304378.63
238	477141.43	1304378.00
239	477141.04	1304377.37
240	477140.65	1304376.74
241	477140.24	1304376.11
242	477139.84	1304375.48
243	477139.42	1304374.88
244	477138.98	1304374.25
245	477138.53	1304373.65
246	477138.08	1304373.08
247	477137.62	1304372.48
248	477137.15	1304371.91
249	477136.67	1304371.34
250	477136.18	1304370.77
251	477135.68	1304370.23
252	477135.17	1304369.69
253	477134.66	1304369.15
254	477134.14	1304368.61
255	477133.60	1304368.10
256	477133.06	1304367.59
257	477132.50	1304367.08
258	477131.95	1304366.60
259	477131.38	1304366.12
260	477130.81	1304365.64
261	477130.22	1304365.16
262	477129.64	1304364.71
263	477129.04	1304364.26
264	477128.44	1304363.84
265	477127.82	1304363.42
266	477127.52	1304363.21
267	477127.22	1304363.03
268	477126.92	1304362.85
269	477126.61	1304362.70
270	477126.29	1304362.55
271	477125.96	1304362.43
272	477125.65	1304362.28
273	477125.32	1304362.19
274	477124.97	1304362.07
275	477124.64	1304361.98
276	477124.30	1304361.92
277	477123.95	1304361.86
278	477123.61	1304361.80
279	477123.25	1304361.74
280	477122.90	1304361.74
281	477122.56	1304361.72
282	477122.20	1304361.72
283	477121.85	1304361.72
284	477121.49	1304361.75

285	477080.16	1304305.29
286	477209.70	1304261.71
287	477219.49	1304259.45
288	477229.01	1304259.57
289	477519.98	1304321.07
290	477725.93	1304360.95
291	477761.76	1304362.89
292	477764.30	1304368.59
293	477785.43	1304373.19
294	477783.66	1304375.23
295	477783.61	1304376.35
296	477788.11	1304376.78
297	477818.15	1304379.64
298	477822.08	1304380.02
299	477821.24	1304396.10
300	477955.33	1304403.36
301	477954.50	1304401.28
302	477958.93	1304400.78
303	477978.27	1304398.60
304	478012.36	1304396.72
305	478013.71	1304399.45
306	478194.11	1304412.20
307	478233.90	1304397.67
308	478300.97	1304372.50
309	478325.37	1304365.39
310	478349.60	1304549.57
311	478304.30	1304546.69
312	478284.67	1304545.44
313	478059.49	1304528.24
314	477600.55	1304492.64
315	477269.68	1304466.74
316	477173.30	1304460.98
317	477167.46	1304445.42
318	477164.62	1304449.62
319	477162.68	1304453.29
320	477161.20	1304456.91
321	477160.12	1304460.83
322	477159.43	1304465.14
323	477159.26	1304470.12
324	477162.33	1304477.38
325	477194.34	1304545.63
326	477204.90	1304575.08
327	477214.42	1304606.48
328	477216.66	1304640.16
329	477214.73	1304689.05
330	477212.05	1304734.61
331	477211.95	1304735.52
332	477211.81	1304736.27
333	477211.66	1304737.01

334	477211.49	1304737.74
335	477211.31	1304738.48
336	477211.12	1304739.21
337	477210.92	1304739.94
338	477210.72	1304740.66
339	477210.48	1304741.39
340	477210.26	1304742.10
341	477210.01	1304742.82
342	477209.75	1304743.53
343	477209.47	1304744.24
344	477209.19	1304744.94
345	477208.89	1304745.64
346	477208.59	1304746.33
347	477208.27	1304747.02
348	477207.94	1304747.70
349	477207.60	1304748.37
350	477207.25	1304749.04
351	477206.89	1304749.70
352	477205.96	1304751.19
353	477204.49	1304753.55
354	477202.60	1304756.08
355	477196.95	1304761.98
356	477190.28	1304774.50
357	477181.66	1304774.04
358	477169.73	1304775.28
359	477165.16	1304773.40
360	477166.24	1304756.16
361	477178.65	1304752.33
362	477185.63	1304746.66
363	477189.87	1304738.66
364	477193.67	1304722.59
365	477190.85	1304689.22
366	477189.51	1304642.46
367	477178.89	1304607.78
368	477132.57	1304522.03
369	477114.37	1304493.52
370	477092.04	1304468.10
371	477058.58	1304445.55
372	477026.25	1304444.69
373	477023.04	1304472.51
374	477002.73	1304464.64
375	476997.71	1304446.10
376	476991.28	1304431.22
377	476978.34	1304418.61
378	476966.03	1304362.76
379	476959.60	1304343.59
380	476952.68	1304334.78
381	476926.52	1304301.44
382	476900.00	1304267.63

383	476884.92	1304255.00
384	476860.05	1304220.49
385	476829.40	1304174.22
386	476815.01	1304155.51
387	476798.57	1304134.58
388	476682.96	1303987.52
389	476682.54	1303986.73
390	476681.69	1303986.21
391	476681.65	1303986.16
392	476531.45	1303892.73
393	476502.54	1303875.28
394	476497.69	1303873.61
395	476490.38	1303870.82
396	476489.72	1303870.86
397	476489.54	1303870.80
398	476487.42	1303871.02
399	476478.04	1303871.65
400	476465.65	1303877.75
401	476465.48	1303877.62
402	476403.47	1303833.37
403	476418.46	1303811.86
404	476459.94	1303715.22
405	476460.34	1303715.56
406	476469.79	1303682.38
407	476470.19	1303680.98
408	476483.16	1303619.98
409	476524.11	1303492.74
410	476583.92	1303319.68
411	476608.84	1303242.65
412	476645.19	1303108.91
413	476686.54	1302969.57
414	476692.47	1302951.57
415	476693.04	1302951.72
416	476725.63	1302852.79
417	476725.10	1302852.55
418	476728.17	1302843.22
419	476728.00	1302843.17
420	476728.26	1302842.47
421	476751.18	1302767.85
422	476764.14	1302732.02
423	476788.59	1302676.39
424	476809.05	1302641.35
425	476906.89	1302493.25
426	476914.88	1302480.74
1	476981.81	1302387.08

62. Координаты характерных точек границы зоны регулирования застройки и хозяйственной деятельности ЗРЗ (КВ)-3:

Обозначение характерных точек границ	Координаты, м Система координат МСК-16 Метод определения координат - аналитический метод Средняя квадратическая погрешность положения характерной точки - 0.1 м	
	Координата X	Координата Y
Участок 1		
1	478737.01	1304893.86
2	478737.78	1304894.88
3	478738.47	1304895.84
4	478739.16	1304896.80
5	478739.88	1304897.76
6	478740.54	1304898.72
7	478741.23	1304899.68
8	478741.92	1304900.64
9	478742.58	1304901.60
10	478743.24	1304902.59
11	478743.90	1304903.55
12	478744.56	1304904.54
13	478745.22	1304905.53
14	478745.85	1304906.52
15	478746.51	1304907.51
16	478747.14	1304908.50
17	478747.77	1304909.52
18	478748.40	1304910.51
19	478749.00	1304911.53
20	478749.63	1304912.52
21	478750.23	1304913.54
22	478750.83	1304914.56
23	478751.43	1304915.58
24	478752.03	1304916.60
25	478752.60	1304917.62
26	478753.17	1304918.64
27	478753.77	1304919.69
28	478754.34	1304920.71
29	478754.88	1304921.76
30	478755.45	1304922.78
31	478755.99	1304923.83
32	478756.56	1304924.88
33	478757.10	1304925.93
34	478757.64	1304926.98
35	478758.15	1304928.03
36	478758.69	1304929.11
37	478759.20	1304930.16
38	478759.71	1304931.21
39	478760.22	1304932.29
40	478760.73	1304933.37
41	478761.21	1304934.42
42	478761.72	1304935.50
43	478762.20	1304936.58

44	478762.68	1304937.66
45	478763.13	1304938.74
46	478763.61	1304939.82
47	478764.06	1304940.93
48	478764.51	1304942.01
49	478764.96	1304943.09
50	478765.41	1304944.20
51	478765.86	1304945.28
52	478766.28	1304946.39
53	478766.70	1304947.50
54	478767.12	1304948.58
55	478767.54	1304949.69
56	478767.96	1304950.80
57	478768.35	1304951.91
58	478768.74	1304953.02
59	478769.13	1304954.13
60	478769.52	1304955.27
61	478769.91	1304956.38
62	478770.27	1304957.49
63	478770.63	1304958.63
64	478770.99	1304959.74
65	478771.35	1304960.88
66	478771.71	1304961.99
67	478772.04	1304963.13
68	478772.37	1304964.27
69	478772.70	1304965.41
70	478773.03	1304966.52
71	478773.36	1304967.66
72	478773.66	1304968.80
73	478773.96	1304969.94
74	478774.26	1304971.08
75	478774.56	1304972.25
76	478774.98	1304973.99
77	478664.97	1304974.20
78	478436.50	1304968.92
79	478436.50	1304968.92
80	478422.13	1304954.19
81	478367.43	1304899.83
82	478600.65	1304894.73
1	478737.01	1304893.86
Участок 2		
83	478446.96	1304555.79
84	478457.88	1304568.15
85	478458.06	1304568.36
86	478467.15	1304578.95
87	478492.06	1304607.96
88	478466.25	1304607.09
89	478465.95	1304606.73
90	478464.17	1304604.69

91	478461.45	1304606.94
92	478316.99	1304604.00
93	478316.99	1304604.00
94	478316.99	1304604.00
95	478104.30	1304589.87
96	478091.85	1304575.11
97	478080.92	1304562.30
98	478069.23	1304549.76
99	478057.02	1304537.67
100	478045.44	1304527.17
101	478052.25	1304527.68
102	478059.49	1304528.25
103	478284.68	1304545.44
104	478304.31	1304546.70
105	478349.61	1304549.58
83	478446.96	1304555.79
Участок 3		
106	478047.09	1304145.45
107	478074.68	1304184.88
108	478044.40	1304199.39
109	477935.46	1304250.42
110	477895.26	1304267.14
111	477889.38	1304254.83
112	477873.83	1304221.76
113	477932.17	1304198.79
114	477977.46	1304180.97
106	478047.09	1304145.45

63. Координаты характерных точек границы зоны регулирования застройки и хозяйственной деятельности ЗРЗ (КД)-1:

Обозначение характерных точек границ	Координаты, м Система координат МСК-16 Метод определения координат - аналитический метод Средняя квадратическая погрешность положения характерной точки - 0.1 м	
	Координата X	Координата Y
1	477289.50	1307471.22
2	477290.05	1307481.20
3	477280.06	1307481.75
4	477279.51	1307471.77
1	477289.50	1307471.22

64. Координаты характерных точек границы зоны регулирования застройки и хозяйственной деятельности ЗРЗ (КД)-2:

Обозначение характерных точек границ	Координаты, м Система координат МСК-16 Метод определения координат - аналитический метод Средняя квадратическая погрешность положения характерной точки - 0.1 м	
	Координата X	Координата Y
1	477080.21	1307481.83
2	477080.76	1307491.82
3	477070.77	1307492.36
4	477070.22	1307482.38
1	477080.21	1307481.83

65. Координаты характерных точек границы зоны регулирования застройки и хозяйственной деятельности ЗРЗ (КД)-3:

Обозначение характерных точек границ	Координаты, м Система координат МСК-16 Метод определения координат - аналитический метод Средняя квадратическая погрешность положения характерной точки - 0.1 м	
	Координата X	Координата Y
1	476821.04	1307494.99
2	476821.59	1307504.97
3	476811.61	1307505.52
4	476811.06	1307495.54
1	476821.04	1307494.99

66. Координаты характерных точек границы зоны регулирования застройки и хозяйственной деятельности ЗРЗ (КД)-4:

Обозначение характерных точек границ	Координаты, м Система координат МСК-16 Метод определения координат - аналитический метод Средняя квадратическая погрешность положения характерной точки - 0.1 м	
	Координата X	Координата Y
1	476574.36	1307507.50
2	476574.91	1307517.49
3	476564.93	1307518.04
4	476564.38	1307508.05
1	476574.36	1307507.50

67. Координаты характерных точек границы зоны регулирования застройки и хозяйственной деятельности ЗРЗ (КД)-5:

Обозначение характерных точек границ	Координаты, м Система координат МСК-16 Метод определения координат - аналитический метод Средняя квадратическая погрешность положения характерной точки - 0.1 м	
	Координата X	Координата Y
1	476381.18	1307517.22
2	476381.69	1307527.42
3	476371.54	1307527.93

4	476371.03	1307517.73
1	476381.18	1307517.22

68. Координаты характерных точек границы зоны охраняемого природного ландшафта (ЗОПЛ):

Обозначение характерных точек границ	Координаты, м Система координат МСК-16 Метод определения координат - аналитический метод Средняя квадратическая погрешность положения характерной точки - 0.1 м	
	Координата X	Координата Y
Участок 1		
1	477173.31	1304460.99
2	477269.68	1304466.75
3	477600.56	1304492.64
4	478010.43	1304524.44
5	478018.65	1304530.74
6	478031.18	1304541.21
7	478043.26	1304552.19
8	478054.87	1304563.68
9	478065.99	1304575.62
10	478076.61	1304588.04
11	478247.01	1304789.97
12	478250.37	1304794.08
13	478250.79	1304794.68
14	478251.24	1304795.25
15	478251.66	1304795.85
16	478252.11	1304796.42
17	478252.56	1304796.99
18	478253.01	1304797.56
19	478253.46	1304798.13
20	478288.44	1304841.06
21	478352.88	1304913.57
22	478407.36	1304968.29
23	478407.36	1304968.29
24	478423.55	1304984.28
25	478432.68	1304994.48
26	478441.22	1305005.16
27	478449.15	1305016.32
28	478456.43	1305027.93
29	478463.06	1305039.90
30	478468.98	1305052.23
31	478474.20	1305064.89
32	478478.68	1305077.82
33	478482.45	1305090.99
34	478485.47	1305104.34
35	478487.72	1305117.84
36	478489.18	1305131.43
37	478489.91	1305145.11

38	478489.85	1305158.79
39	478489.00	1305172.47
40	478487.38	1305186.06
41	478485.01	1305199.53
42	478481.88	1305212.85
43	478478.14	1305222.06
44	478475.14	1305231.51
45	478472.91	1305241.17
46	478471.44	1305250.98
47	478470.76	1305260.88
48	478470.87	1305270.81
49	478471.75	1305280.68
50	478473.43	1305290.46
51	478475.87	1305300.09
52	478479.07	1305309.48
53	478483.00	1305318.57
54	478487.64	1305327.36
55	478492.97	1305335.73
56	478498.93	1305343.65
57	478505.52	1305351.06
58	478512.68	1305357.96
59	478520.34	1305364.23
60	478528.49	1305369.90
61	478537.05	1305374.91
62	478545.99	1305379.20
63	478554.78	1305382.62
64	478554.99	1305589.50
65	478554.78	1305382.62
66	478554.99	1305589.50
67	478555.8	1305658.36
68	478549.99	1305665.64
69	478546.82	1305673.58
70	478541.68	1305687.48
71	478541.16	1305689.48
72	478536.94	1305706.01
73	478540.52	1305717.12
74	478547.16	1305738.14
75	478551.41	1305757.72
76	478550.3	1305780.57
77	478546.3	1305793
78	478541.74	1305807.24
79	478536.28	1305815.58
80	478533.69	1305819.54
81	478527.94	1305833.95
82	478523.13	1305848.28
83	478519.6	1305860
84	478518.17	1305874.37
85	478518.6	1305888.63
86	478521.06	1305900.79

87	478524.98	1305912.69
88	478531.42	1305926.05
89	478536.26	1305937.85
90	478540.11	1305950.39
91	478542.28	1305961.53
92	478545.61	1305974.63
93	478547.01	1305983.1
94	478546.77	1305995.22
95	478546.61	1306007.17
96	478545.69	1306020.23
97	478544.51	1306026.33
98	478541.27	1306033.8
99	478536.48	1306041.17
100	478529.29	1306052.88
101	478523.49	1306069.38
102	478519.15	1306082.38
103	478495.68	1306157.01
104	478486.26	1306179.60
105	478467.99	1306192.59
106	478443.47	1306195.65
107	478376.55	1306241.79
108	478270.04	1306250.61
109	478162.98	1306272.30
110	478160.67	1306272.78
111	478071.94	1306302.15
112	478038.99	1306319.40
113	477975.25	1306352.82
114	477950.85	1306365.60
115	477933.30	1306379.25
116	477852.82	1306441.71
117	477846.57	1306446.57
118	477839.16	1306454.19
119	477788.82	1306505.79
120	477780.56	1306514.25
121	477773.64	1306523.37
122	477729.19	1306582.11
123	477721.83	1306591.83
124	477716.70	1306600.95
125	477716.50	1306601.28
126	477715.29	1306603.17
127	477714.12	1306605.00
128	477712.92	1306606.86
129	477711.76	1306608.75
130	477710.58	1306610.64
131	477709.41	1306612.53
132	477708.24	1306614.45
133	477707.09	1306616.34
134	477705.94	1306618.23
135	477704.81	1306620.09

136	477703.65	1306622.01
137	477702.51	1306623.90
138	477701.38	1306625.82
139	477700.28	1306627.74
140	477699.17	1306629.66
141	477698.04	1306631.58
142	477696.93	1306633.50
143	477695.82	1306635.42
144	477694.74	1306637.34
145	477693.63	1306639.26
146	477692.55	1306641.21
147	477691.47	1306643.13
148	477690.42	1306645.11
149	477689.34	1306647.06
150	477688.29	1306649.01
151	477687.21	1306650.93
152	477686.16	1306652.88
153	477676.56	1306669.56
154	477671.13	1306679.01
155	477664.43	1306692.48
156	477647.94	1306725.60
157	477638.54	1306757.07
158	477635.19	1306790.37
159	477636.36	1306819.68
160	477648.78	1306851.81
161	477662.91	1306872.09
162	477684.93	1306887.51
163	477712.56	1306901.79
164	477719.04	1306904.73
165	477736.80	1306913.04
166	477653.43	1307084.67
167	477638.52	1307075.73
168	477625.98	1307070.18
169	477605.67	1307061.21
170	477582.53	1307051.43
171	477560.78	1307043.03
172	477540.62	1307035.86
173	477530.66	1307032.53
174	477520.38	1307028.30
175	477423.96	1306988.70
176	477398.64	1306976.82
177	477374.58	1306962.51
178	477352.06	1306945.92
179	477331.28	1306927.17
180	477312.42	1306906.50
181	477295.69	1306884.06
182	477282.80	1306862.73
183	477273.81	1306834.71
184	477257.16	1306780.98

185	477243.57	1306737.09
186	477231.75	1306698.93
187	477224.82	1306678.62
188	477191.12	1306562.13
189	477186.21	1306378.08
190	477186.11	1306374.63
191	477200.44	1306224.51
192	477208.53	1306138.50
193	477214.26	1306076.25
194	477252.18	1306060.23
195	477286.68	1306041.57
196	477341.07	1306016.97
197	477350.93	1306010.16
198	477367.77	1305995.22
199	477370.06	1305992.64
200	477374.82	1305987.09
201	477382.77	1305976.98
202	477392.58	1305961.50
203	477401.67	1305941.79
204	477404.20	1305934.11
205	477408.39	1305935.01
206	477414.63	1305905.67
207	477410.04	1305904.71
208	477439.26	1305586.65
209	477442.16	1305564.18
210	477446.55	1305510.21
211	477444.60	1305474.66
212	477440.76	1305451.38
213	477433.53	1305419.19
214	477426.33	1305397.65
215	477411.24	1305363.24
216	477262.97	1305033.63
217	477262.81	1305033.18
218	477262.68	1305032.73
219	477262.55	1305032.28
220	477262.41	1305031.83
221	477262.28	1305031.38
222	477262.14	1305030.93
223	477262.02	1305030.48
224	477261.88	1305030.03
225	477261.75	1305029.58
226	477261.63	1305029.13
227	477261.49	1305028.68
228	477261.37	1305028.23
229	477261.24	1305027.78
230	477261.12	1305027.33
231	477261.00	1305026.85
232	477260.88	1305026.40
233	477260.76	1305025.95

234	477260.64	1305025.50
235	477260.52	1305025.05
236	477260.40	1305024.60
237	477260.26	1305024.15
238	477260.16	1305023.67
239	477260.04	1305023.22
240	477259.92	1305022.77
241	477259.80	1305022.32
242	477259.69	1305021.87
243	477259.59	1305021.39
244	477259.47	1305020.94
245	477259.37	1305020.49
246	477259.26	1305020.04
247	477259.14	1305019.56
248	477259.05	1305019.08
249	477258.96	1305018.63
250	477258.87	1305018.15
251	477258.78	1305017.70
252	477258.70	1305017.22
253	477258.63	1305016.74
254	477258.57	1305016.29
255	477258.49	1305015.81
256	477258.43	1305015.33
257	477258.39	1305014.85
258	477258.35	1305014.37
259	477258.30	1305013.92
260	477258.27	1305013.44
261	477258.24	1305012.96
262	477258.21	1305012.48
263	477258.18	1305012.00
264	477258.17	1305011.52
265	477258.15	1305011.04
266	477258.15	1305010.56
267	477258.15	1305010.11
268	477258.17	1305009.63
269	477258.18	1305009.15
270	477258.18	1305008.67
271	477258.21	1305008.19
272	477258.24	1305007.71
273	477258.27	1305007.23
274	477258.30	1305006.78
275	477259.14	1304996.37
276	477260.76	1304976.54
277	477268.53	1304891.40
278	477271.29	1304861.55
279	477277.49	1304790.90
280	477279.45	1304769.48
281	477280.53	1304757.54
282	477281.01	1304752.35

283	477281.13	1304750.97
284	477281.22	1304749.59
285	477281.31	1304748.21
286	477281.40	1304746.83
287	477281.48	1304745.45
288	477281.52	1304744.07
289	477281.58	1304742.69
290	477281.60	1304741.31
291	477281.61	1304739.93
292	477281.61	1304738.55
293	477281.61	1304737.20
294	477281.60	1304735.82
295	477281.56	1304734.44
296	477281.52	1304733.06
297	477281.46	1304731.68
298	477281.38	1304730.30
299	477281.30	1304728.92
300	477281.20	1304727.54
301	477281.10	1304726.16
302	477280.98	1304724.78
303	477280.85	1304723.43
304	477280.68	1304722.05
305	477280.53	1304720.67
306	477280.37	1304719.32
307	477280.17	1304717.94
308	477279.99	1304716.59
309	477279.78	1304715.21
310	477279.54	1304713.86
311	477279.30	1304712.51
312	477279.06	1304711.13
313	477278.81	1304709.78
314	477278.54	1304708.43
315	477278.25	1304707.08
316	477277.95	1304705.73
317	477277.65	1304704.38
318	477277.32	1304703.06
319	477276.99	1304701.71
320	477276.63	1304700.39
321	477276.29	1304699.04
322	477275.91	1304697.72
323	477275.54	1304696.40
324	477275.13	1304695.08
325	477274.73	1304693.76
326	477274.31	1304692.44
327	477273.87	1304691.15
328	477273.43	1304689.83
329	477272.97	1304688.54
330	477272.52	1304687.22
331	477272.04	1304685.93

332	477271.53	1304684.64
333	477271.04	1304683.35
334	477270.51	1304682.09
335	477270.00	1304680.80
336	477269.73	1304680.17
337	477185.16	1304492.61
1	477173.31	1304460.99
Участок 2		
338	477785.43	1304373.19
339	477764.30	1304368.59
340	477761.76	1304362.89
341	477725.93	1304360.95
342	477519.98	1304321.07
343	477229.01	1304259.57
344	477219.49	1304259.45
345	477209.70	1304261.71
346	477080.16	1304305.29
347	477057.58	1304276.33
348	477049.29	1304265.71
349	477049.41	1304264.75
350	477049.54	1304263.34
351	477049.63	1304261.96
352	477049.69	1304260.58
353	477049.71	1304259.17
354	477049.66	1304257.76
355	477049.60	1304256.38
356	477049.48	1304255.00
357	477049.32	1304253.59
358	477049.14	1304252.21
359	477048.90	1304250.83
360	477048.61	1304249.48
361	477048.30	1304248.13
362	477047.94	1304246.78
363	477047.53	1304245.43
364	477047.10	1304244.11
365	477046.62	1304242.79
366	477046.11	1304241.50
367	477045.55	1304240.21
368	477044.97	1304238.95
369	477044.34	1304237.72
370	477043.68	1304236.49
371	477042.97	1304235.26
372	477042.24	1304234.09
373	477041.46	1304232.92
374	477040.66	1304231.78
375	477039.82	1304230.67
376	477038.95	1304229.56
377	477038.05	1304228.51
378	477037.24	1304227.64

379	477036.42	1304226.77
380	477035.58	1304225.93
381	477034.71	1304225.09
382	477033.82	1304224.28
383	477032.91	1304223.50
384	477031.99	1304222.75
385	477031.03	1304222.03
386	477030.07	1304221.31
387	477029.10	1304220.62
388	477028.09	1304219.99
389	477027.07	1304219.33
390	477026.05	1304218.73
391	477025.00	1304218.16
392	477023.94	1304217.59
393	477022.87	1304217.08
394	477021.78	1304216.57
395	477020.68	1304216.09
396	477019.57	1304215.67
397	477018.45	1304215.25
398	477017.32	1304214.86
399	477016.18	1304214.50
400	477015.03	1304214.17
401	477013.87	1304213.87
402	477012.72	1304213.60
403	477011.55	1304213.36
404	477010.36	1304213.15
405	477009.18	1304212.97
406	477007.99	1304212.83
407	476710.75	1303835.89
408	476641.05	1303801.36
409	476640.28	1303800.39
410	476640.70	1303800.09
411	476641.11	1303799.79
412	476641.51	1303799.49
413	476641.90	1303799.16
414	476642.29	1303798.83
415	476642.67	1303798.47
416	476643.03	1303798.11
417	476643.39	1303797.75
418	476643.73	1303797.39
419	476644.08	1303797.00
420	476644.41	1303796.61
421	476644.72	1303796.22
422	476645.04	1303795.83
423	476645.34	1303795.41
424	476645.62	1303794.99
425	476645.91	1303794.57
426	476646.18	1303794.12
427	476646.43	1303793.70

428	476646.67	1303793.25
429	476646.91	1303792.80
430	476647.14	1303792.32
431	476647.35	1303791.87
432	476647.56	1303791.39
433	476647.74	1303790.94
434	476647.92	1303790.46
435	476648.08	1303789.98
436	476659.37	1303750.83
437	476666.75	1303737.20
438	476693.26	1303745.08
439	476693.28	1303745.08
440	476701.21	1303747.44
441	476701.69	1303747.59
442	476702.19	1303747.71
443	476702.68	1303747.83
444	476703.16	1303747.92
445	476703.66	1303748.01
446	476704.17	1303748.07
447	476704.66	1303748.15
448	476705.16	1303748.18
449	476705.67	1303748.21
450	476706.16	1303748.24
451	476706.67	1303748.27
452	476707.17	1303748.27
453	476707.68	1303748.24
454	476708.17	1303748.21
455	476708.68	1303748.19
456	476709.18	1303748.16
457	476709.67	1303748.07
458	476710.18	1303748.01
459	476710.68	1303747.92
460	476711.16	1303747.83
461	476711.65	1303747.71
462	476712.15	1303747.59
463	476712.63	1303747.44
464	476713.11	1303747.29
465	476713.59	1303747.13
466	476714.05	1303746.95
467	476714.52	1303746.77
468	476714.98	1303746.56
469	476715.45	1303746.35
470	476715.90	1303746.14
471	476716.35	1303745.90
472	476716.78	1303745.66
473	476717.22	1303745.42
474	476717.64	1303745.16
475	476718.08	1303744.89
476	476718.48	1303744.59

477	476718.89	1303744.29
478	476719.29	1303743.99
479	476719.68	1303743.66
480	476720.06	1303743.36
481	476720.42	1303743.00
482	476720.80	1303742.67
483	476721.16	1303742.31
484	476721.50	1303741.95
485	476721.85	1303741.59
486	476722.18	1303741.20
487	476722.50	1303740.81
488	476722.54	1303740.76
489	476723.88	1303741.17
490	476741.26	1303685.04
491	476727.54	1303679.98
492	476726.76	1303671.83
493	476725.90	1303668.66
494	476724.81	1303666.71
495	476724.91	1303666.44
496	476728.72	1303654.74
497	476883.63	1303143.00
498	476885.19	1303136.31
499	476886.39	1303129.53
500	476887.21	1303122.69
501	476887.66	1303115.82
502	476887.45	1303102.05
503	476886.79	1303095.18
504	476884.35	1303081.62
505	476882.58	1303074.96
506	476877.97	1303062.00
507	476872.00	1303049.58
508	476868.52	1303043.64
509	476860.60	1303032.36
510	476856.21	1303027.05
511	476851.53	1303022.01
512	476841.37	1303012.71
513	476832.16	1303005.92
514	476830.29	1303004.55
515	476818.36	1302997.62
516	476799.28	1302989.76
517	476794.13	1302987.75
518	476772.67	1302979.39
519	476767.07	1302977.21
520	476763.39	1302975.78
521	476750.53	1302971.07
522	476748.91	1302970.77
523	476744.82	1302969.41
524	476772.94	1302878.07
525	476830.46	1302892.41

526	476886.05	1302888.35
527	476905.44	1302880.33
528	476925.42	1302862.61
529	476928.24	1302857.31
530	477036.11	1302873.80
531	477034.10	1302845.18
532	476941.26	1302830.97
533	476959.63	1302783.85
534	476984.08	1302745.80
535	476986.92	1302742.79
536	476989.86	1302739.88
537	476992.88	1302737.05
538	476996.00	1302734.34
539	476999.22	1302731.73
540	477002.50	1302729.22
541	477005.88	1302726.83
542	477009.33	1302724.55
543	477012.85	1302722.38
544	477016.45	1302720.34
545	477020.10	1302718.40
546	477023.82	1302716.60
547	477027.60	1302714.91
548	477031.44	1302713.36
549	477035.32	1302711.93
550	477039.24	1302710.63
551	477043.21	1302709.46
552	477047.21	1302708.42
553	477051.25	1302707.51
554	477055.31	1302706.74
555	477059.40	1302706.10
556	477063.50	1302705.60
557	477067.62	1302705.23
558	477071.75	1302705.01
559	477075.89	1302704.91
560	477080.02	1302704.95
561	477084.16	1302705.13
562	477088.28	1302705.45
563	477092.39	1302705.89
564	477094.36	1302706.08
565	477096.33	1302706.30
566	477098.29	1302706.56
567	477100.25	1302706.87
568	477102.20	1302707.19
569	477104.14	1302707.57
570	477106.07	1302707.98
571	477108.00	1302708.44
572	477109.92	1302708.92
573	477111.83	1302709.44
574	477113.72	1302710.01

575	477115.61	1302710.61
576	477117.48	1302711.24
577	477119.35	1302711.91
578	477121.20	1302712.61
579	477123.03	1302713.36
580	477124.85	1302714.14
581	477126.66	1302714.96
582	477128.44	1302715.80
583	477130.21	1302716.68
584	477131.97	1302717.60
585	477133.70	1302718.56
586	477135.42	1302719.54
587	477137.11	1302720.55
588	477138.80	1302721.61
589	477140.45	1302722.69
590	477142.08	1302723.81
591	477143.70	1302724.96
592	477145.28	1302726.14
593	477257.07	1302818.46
594	477274.31	1302832.91
595	477305.24	1302857.86
596	477322.07	1302871.68
597	477327.53	1302877.01
598	477328.17	1302877.66
599	477328.81	1302878.31
600	477329.44	1302878.97
601	477330.07	1302879.64
602	477330.69	1302880.31
603	477331.31	1302880.98
604	477331.92	1302881.66
605	477332.53	1302882.35
606	477333.13	1302883.04
607	477333.73	1302883.73
608	477334.32	1302884.43
609	477334.91	1302885.13
610	477335.50	1302885.83
611	477336.08	1302886.54
612	477336.65	1302887.26
613	477337.22	1302887.98
614	477337.78	1302888.69
615	477338.34	1302889.41
616	477338.89	1302890.14
617	477339.44	1302890.88
618	477339.98	1302891.62
619	477340.51	1302892.36
620	477341.04	1302893.10
621	477341.57	1302893.85
622	477342.09	1302894.61
623	477342.61	1302895.37

624	477343.12	1302896.13
625	477343.63	1302896.89
626	477344.12	1302897.66
627	477344.76	1302898.64
628	477345.40	1302899.62
629	477346.04	1302900.60
630	477346.67	1302901.58
631	477347.30	1302902.56
632	477347.92	1302903.54
633	477348.56	1302904.53
634	477349.18	1302905.52
635	477349.79	1302906.52
636	477350.41	1302907.51
637	477351.02	1302908.51
638	477351.63	1302909.51
639	477352.23	1302910.51
640	477352.83	1302911.51
641	477353.43	1302912.51
642	477354.04	1302913.52
643	477354.63	1302914.52
644	477355.22	1302915.53
645	477355.81	1302916.54
646	477356.39	1302917.55
647	477356.98	1302918.56
648	477357.55	1302919.58
649	477358.13	1302920.59
650	477358.70	1302921.61
651	477359.28	1302922.63
652	477359.85	1302923.66
653	477360.41	1302924.68
654	477360.97	1302925.71
655	477361.52	1302926.74
656	477362.23	1302927.94
657	477362.91	1302929.15
658	477363.58	1302930.37
659	477364.24	1302931.60
660	477364.89	1302932.83
661	477365.52	1302934.06
662	477366.14	1302935.31
663	477366.73	1302936.57
664	477367.32	1302937.83
665	477367.88	1302939.11
666	477368.44	1302940.38
667	477368.99	1302941.67
668	477369.51	1302942.96
669	477370.02	1302944.26
670	477370.51	1302945.56
671	477370.98	1302946.87
672	477371.44	1302948.18

673	477371.89	1302949.50
674	477372.33	1302950.82
675	477372.74	1302952.15
676	477373.14	1302953.49
677	477373.52	1302954.83
678	477373.88	1302956.17
679	477374.23	1302957.51
680	477374.57	1302958.86
681	477374.89	1302960.21
682	477375.20	1302961.57
683	477375.48	1302962.94
684	477375.75	1302964.30
685	477381.20	1302999.08
686	477386.46	1303034.00
687	477406.38	1303150.41
688	477425.76	1303266.62
689	477430.27	1303293.83
690	477451.36	1303419.17
691	477461.02	1303537.03
692	477472.99	1303614.81
693	477485.17	1303648.25
694	477500.50	1303683.92
695	477525.69	1303735.61
696	477551.91	1303790.05
697	477594.38	1303881.10
698	477605.36	1303907.22
699	477629.39	1303957.85
700	477663.60	1304030.21
701	477726.31	1304162.82
702	477763.31	1304241.99
703	477798.64	1304316.82
704	477811.15	1304343.51
338	477785.43	1304373.19
Участок 3		
705	476690.25	1302531.03
706	476674.18	1302606.28
707	476352.09	1303695.44
708	476334.57	1303717.93
709	476316.30	1303739.80
710	476297.27	1303761.05
711	476277.26	1303782.31
712	476185.75	1303842.68
713	476183.70	1303844.03
714	476181.64	1303845.35
715	476179.57	1303846.67
716	476177.50	1303847.99
717	476175.43	1303849.31
718	476173.35	1303850.60
719	476171.25	1303851.86

720	476169.15	1303853.15
721	476167.05	1303854.41
722	476164.95	1303855.67
723	476162.82	1303856.90
724	476160.70	1303858.13
725	476158.57	1303859.33
726	476156.44	1303860.56
727	476154.30	1303861.76
728	476152.15	1303862.93
729	476149.99	1303864.10
730	476147.83	1303865.27
731	476145.67	1303866.41
732	476143.50	1303867.55
733	476141.32	1303868.69
734	476139.13	1303869.80
735	476136.94	1303870.91
736	476134.75	1303872.02
737	476051.99	1303913.12
738	475922.99	1303977.20
739	475920.75	1303978.37
740	475918.50	1303979.54
741	475916.24	1303980.71
742	475913.97	1303981.88
743	475911.71	1303983.02
744	475909.43	1303984.13
745	475907.15	1303985.27
746	475904.87	1303986.38
747	475902.57	1303987.46
748	475900.28	1303988.54
749	475897.98	1303989.62
750	475895.67	1303990.67
751	475893.36	1303991.72
752	475891.05	1303992.77
753	475888.73	1303993.79
754	475886.40	1303994.81
755	475884.06	1303995.83
756	475881.74	1303996.82
757	475879.38	1303997.81
758	475877.04	1303998.77
759	475874.69	1303999.73
760	475872.33	1304000.69
761	475869.98	1304001.62
762	475867.61	1304002.55
763	475865.24	1304003.45
764	475862.87	1304004.35
765	475860.48	1304005.25
766	475858.11	1304006.12
767	475855.71	1304006.99
768	475853.33	1304007.83

769	475850.93	1304008.67
770	475848.53	1304009.51
771	475846.13	1304010.32
772	475843.73	1304011.13
773	475841.31	1304011.94
774	475838.90	1304012.72
775	475836.47	1304013.50
776	475834.05	1304014.25
777	475831.62	1304015.00
778	475829.19	1304015.72
779	475826.76	1304016.47
780	475824.32	1304017.16
781	475821.89	1304017.88
782	475819.44	1304018.57
783	475816.98	1304019.23
784	475814.54	1304019.89
785	475812.08	1304020.55
786	475809.63	1304021.18
787	475807.17	1304021.81
788	475804.70	1304022.44
789	475802.24	1304023.04
790	475799.76	1304023.61
791	475797.29	1304024.21
792	475794.81	1304024.78
793	475792.34	1304025.32
794	475789.86	1304025.86
795	475787.37	1304026.40
796	475784.90	1304026.91
797	475782.41	1304027.42
798	475779.92	1304027.90
799	475777.41	1304028.38
800	475774.92	1304028.86
801	475772.42	1304029.31
802	475769.93	1304029.76
803	475767.42	1304030.21
804	475764.92	1304030.63
805	475762.41	1304031.02
806	475759.91	1304031.41
807	475713.32	1304039.48
808	475678.17	1304025.62
809	475670.21	1304022.32
810	475661.24	1304016.74
811	475651.73	1304007.77
812	475644.15	1303996.31
813	475639.61	1303984.16
814	475626.27	1303865.90
815	475618.35	1303787.39
816	475606.79	1303752.98
817	475570.46	1303687.43

818	475551.02	1303668.02
819	475465.28	1303596.51
820	475444.73	1303574.79
821	475413.05	1303555.41
822	475403.28	1303552.14
823	475071.72	1303520.19
824	475026.65	1303507.98
825	474996.50	1303502.97
826	474929.68	1303487.13
827	474910.87	1303474.71
828	474887.48	1303448.19
829	474764.57	1302689.97
830	474717.75	1302494.73
831	474704.54	1302265.11
832	474713.53	1302065.07
833	474692.32	1302039.60
834	474665.86	1302042.72
835	474621.46	1302112.14
836	474622.96	1302328.59
837	474647.33	1302439.86
838	474666.77	1302552.54
839	474660.37	1302633.45
840	474730.81	1303089.75
841	474786.31	1303218.72
842	474804.03	1303350.99
843	474824.84	1303462.68
844	472950.30	1302039.49
845	474048.11	1300935.31
846	474741.19	1300202.64
847	474805.21	1300320.91
848	474946.11	1300237.39
849	475842.88	1302002.81
850	475880.76	1301980.77
851	475881.15	1301981.37
852	475881.56	1301981.94
853	475881.98	1301982.51
854	475882.40	1301983.08
855	475882.83	1301983.65
856	475883.28	1301984.22
857	475883.73	1301984.76
858	475884.20	1301985.30
859	475884.68	1301985.84
860	475885.16	1301986.35
861	475893.88	1301995.63
862	475908.88	1302011.58
863	475928.72	1302026.67
864	475929.29	1302027.06
865	475929.84	1302027.48
866	475930.41	1302027.87

867	475931.00	1302028.26
868	475931.58	1302028.65
869	475932.17	1302029.01
870	475932.77	1302029.37
871	475933.38	1302029.70
872	475933.98	1302030.03
873	475934.60	1302030.36
874	475935.23	1302030.69
875	475935.84	1302030.99
876	475936.49	1302031.26
877	475937.12	1302031.56
878	475937.76	1302031.83
879	475938.41	1302032.07
880	475939.05	1302032.34
881	475939.71	1302032.58
882	475940.37	1302032.79
883	475941.03	1302033.00
884	475941.69	1302033.21
885	475942.37	1302033.39
886	475943.04	1302033.57
887	475943.72	1302033.75
888	475944.39	1302033.90
889	475945.08	1302034.05
890	475945.76	1302034.17
891	475946.45	1302034.29
892	475947.14	1302034.38
893	475947.83	1302034.50
894	475948.52	1302034.56
895	475949.21	1302034.65
896	475949.90	1302034.71
897	476000.55	1302038.55
898	476001.27	1302038.61
899	476001.98	1302038.64
900	476002.68	1302038.67
901	476003.40	1302038.67
902	476004.11	1302038.67
903	476004.83	1302038.64
904	476005.53	1302038.61
905	476006.25	1302038.58
906	476006.96	1302038.52
907	476007.68	1302038.46
908	476008.38	1302038.37
909	476009.09	1302038.28
910	476009.79	1302038.19
911	476010.50	1302038.07
912	476011.19	1302037.95
913	476011.89	1302037.80
914	476012.58	1302037.65
915	476013.29	1302037.47

916	476013.96	1302037.29
917	476014.65	1302037.11
918	476015.34	1302036.90
919	476016.02	1302036.69
920	476016.69	1302036.45
921	476017.37	1302036.24
922	476018.03	1302035.97
923	476018.69	1302035.70
924	476019.35	1302035.43
925	476020.01	1302035.16
926	476020.65	1302034.86
927	476021.30	1302034.53
928	476021.93	1302034.23
929	476022.56	1302033.90
930	476023.19	1302033.54
931	476023.80	1302033.18
932	476024.42	1302032.82
933	476025.02	1302032.46
934	476025.62	1302032.07
935	476026.20	1302031.65
936	476026.79	1302031.26
937	476027.37	1302030.84
938	476027.94	1302030.42
939	476028.50	1302029.97
940	476029.05	1302029.52
941	476029.59	1302029.07
942	476030.13	1302028.59
943	476030.66	1302028.11
944	476031.18	1302027.63
945	476031.69	1302027.15
946	476032.20	1302026.64
947	476032.70	1302026.13
948	476033.18	1302025.59
949	476033.66	1302025.05
950	476034.12	1302024.51
951	476034.57	1302023.97
952	476035.02	1302023.43
953	476035.46	1302022.86
954	476035.88	1302022.29
955	476036.30	1302021.69
956	476036.70	1302021.12
957	476037.09	1302020.52
958	476037.48	1302019.92
959	476037.86	1302019.32
960	476038.22	1302018.69
961	476038.56	1302018.09
962	476038.91	1302017.46
963	476039.24	1302016.83
964	476039.55	1302016.20

965	476039.85	1302015.54
966	476040.15	1302014.91
967	476040.44	1302014.25
968	476040.71	1302013.59
969	476040.96	1302012.93
970	476041.15	1302012.43
971	476031.81	1302008.88
972	476064.41	1301923.38
973	476064.72	1301922.57
974	476065.05	1301921.76
975	476065.38	1301920.95
976	476065.74	1301920.17
977	476066.10	1301919.36
978	476066.48	1301918.58
979	476066.85	1301917.80
980	476067.26	1301917.02
981	476067.66	1301916.27
982	476068.08	1301915.49
983	476068.52	1301914.74
984	476068.95	1301913.99
985	476069.40	1301913.24
986	476069.87	1301912.52
987	476070.33	1301911.77
988	476070.83	1301911.05
989	476071.31	1301910.33
990	476071.82	1301909.64
991	476072.33	1301908.92
992	476072.85	1301908.23
993	476073.39	1301907.54
994	476073.93	1301906.88
995	476074.49	1301906.19
996	476075.06	1301905.53
997	476075.63	1301904.87
998	476076.21	1301904.24
999	476076.80	1301903.61
1000	476077.40	1301902.98
1001	476078.01	1301902.35
1002	476078.63	1301901.75
1003	476079.26	1301901.15
1004	476079.90	1301900.55
1005	476080.55	1301899.95
1006	476081.19	1301899.38
1007	476081.85	1301898.81
1008	476082.53	1301898.27
1009	476083.20	1301897.73
1010	476083.89	1301897.19
1011	476084.58	1301896.65
1012	476085.29	1301896.14
1013	476085.99	1301895.63

1014	476086.71	1301895.15
1015	476087.43	1301894.67
1016	476088.17	1301894.19
1017	476088.90	1301893.74
1018	476089.64	1301893.26
1019	476090.39	1301892.84
1020	476091.15	1301892.39
1021	476091.92	1301891.97
1022	476092.68	1301891.58
1023	476093.45	1301891.19
1024	476094.23	1301890.80
1025	476095.02	1301890.41
1026	476095.82	1301890.05
1027	476096.61	1301889.69
1028	476097.41	1301889.36
1029	476098.22	1301889.03
1030	476099.03	1301888.70
1031	476099.84	1301888.40
1032	476142.60	1301872.74
1033	476146.04	1301882.13
1034	476163.96	1301875.59
1035	476164.97	1301875.20
1036	476165.97	1301874.81
1037	476166.98	1301874.42
1038	476167.98	1301874.00
1039	476168.97	1301873.58
1040	476169.96	1301873.16
1041	476170.95	1301872.71
1042	476171.93	1301872.26
1043	476172.90	1301871.81
1044	476173.88	1301871.33
1045	476174.84	1301870.85
1046	476175.80	1301870.34
1047	476193.72	1301861.01
1048	476233.22	1301840.43
1049	476234.06	1301839.95
1050	476234.91	1301839.47
1051	476235.78	1301838.99
1052	476236.65	1301838.54
1053	476237.52	1301838.09
1054	476238.41	1301837.64
1055	476239.29	1301837.22
1056	476240.18	1301836.80
1057	476241.08	1301836.38
1058	476241.98	1301835.99
1059	476242.88	1301835.63
1060	476243.79	1301835.24
1061	476244.71	1301834.88
1062	476245.62	1301834.55

1063	476246.54	1301834.19
1064	476247.47	1301833.89
1065	476248.40	1301833.56
1066	476249.33	1301833.26
1067	476250.27	1301832.96
1068	476251.22	1301832.69
1069	476252.16	1301832.42
1070	476253.11	1301832.18
1071	476254.05	1301831.91
1072	476255.01	1301831.70
1073	476255.97	1301831.46
1074	476256.93	1301831.25
1075	476269.23	1301829.42
1076	476299.91	1301824.95
1077	476300.69	1301824.83
1078	476301.47	1301824.74
1079	476302.26	1301824.65
1080	476303.06	1301824.59
1081	476303.84	1301824.53
1082	476304.63	1301824.47
1083	476305.43	1301824.44
1084	476306.22	1301824.41
1085	476307.02	1301824.41
1086	476307.81	1301824.41
1087	476308.61	1301824.41
1088	476309.40	1301824.44
1089	476310.18	1301824.50
1090	476310.98	1301824.53
1091	476311.77	1301824.59
1092	476312.57	1301824.68
1093	476313.35	1301824.77
1094	476314.14	1301824.86
1095	476314.92	1301824.98
1096	476315.70	1301825.10
1097	476402.88	1301834.04
1098	476403.45	1301834.10
1099	476404.02	1301834.19
1100	476404.58	1301834.28
1101	476405.15	1301834.37
1102	476405.70	1301834.49
1103	476406.26	1301834.61
1104	476406.81	1301834.76
1105	476407.37	1301834.91
1106	476407.92	1301835.09
1107	476408.46	1301835.24
1108	476409.00	1301835.45
1109	476409.54	1301835.63
1110	476410.07	1301835.84
1111	476410.59	1301836.08

1112	476411.12	1301836.29
1113	476411.64	1301836.56
1114	476412.15	1301836.80
1115	476412.65	1301837.07
1116	476413.16	1301837.34
1117	476413.65	1301837.64
1118	476414.13	1301837.94
1119	476414.61	1301838.24
1120	476415.08	1301838.57
1121	476415.56	1301838.90
1122	476416.01	1301839.26
1123	476416.46	1301839.59
1124	476416.91	1301839.95
1125	476417.34	1301840.34
1126	476417.76	1301840.70
1127	476418.18	1301841.12
1128	476418.53	1301841.54
1129	476418.87	1301841.99
1130	476419.20	1301842.41
1131	476419.52	1301842.89
1132	476419.83	1301843.34
1133	476420.13	1301843.79
1134	476420.42	1301844.27
1135	476420.70	1301844.75
1136	476420.97	1301845.23
1137	476421.23	1301845.74
1138	476421.48	1301846.22
1139	476421.72	1301846.73
1140	476421.95	1301847.24
1141	476422.16	1301847.75
1142	476422.37	1301848.26
1143	476422.56	1301848.77
1144	476422.74	1301849.31
1145	476422.92	1301849.82
1146	476423.07	1301850.36
1147	476435.85	1301894.10
1148	476452.57	1301983.45
1149	476452.58	1301983.44
1150	476452.65	1301983.92
1151	476452.73	1301984.40
1152	476452.79	1301984.91
1153	476452.85	1301985.39
1154	476452.88	1301985.90
1155	476452.91	1301986.38
1156	476452.91	1301986.89
1157	476452.91	1301987.37
1158	476452.89	1301987.88
1159	476452.88	1301988.36
1160	476452.83	1301988.84

1161	476452.79	1301989.35
1162	476451.29	1302002.67
1163	476446.37	1302008.85
1164	476445.26	1302010.23
1165	476444.16	1302011.64
1166	476443.08	1302013.05
1167	476442.02	1302014.46
1168	476440.95	1302015.87
1169	476439.90	1302017.31
1170	476438.85	1302018.75
1171	476437.83	1302020.19
1172	476436.80	1302021.63
1173	476435.79	1302023.10
1174	476434.79	1302024.57
1175	476433.80	1302026.04
1176	476432.82	1302027.51
1177	476431.86	1302029.01
1178	476430.90	1302030.51
1179	476429.94	1302032.01
1180	476429.01	1302033.51
1181	476428.08	1302035.01
1182	476427.17	1302036.54
1183	476426.27	1302038.07
1184	476425.37	1302039.60
1185	476424.48	1302041.13
1186	476423.61	1302042.69
1187	476422.76	1302044.25
1188	476421.90	1302045.81
1189	476421.06	1302047.37
1190	476420.24	1302048.93
1191	476419.43	1302050.52
1192	476418.62	1302052.08
1193	476417.82	1302053.67
1194	476417.04	1302055.26
1195	476416.26	1302056.88
1196	476415.51	1302058.47
1197	476414.76	1302060.09
1198	476414.03	1302061.71
1199	476413.29	1302063.33
1200	476412.59	1302064.95
1201	476411.88	1302066.57
1202	476411.19	1302068.22
1203	476410.50	1302069.84
1204	476409.84	1302071.49
1205	476409.18	1302073.14
1206	476408.54	1302074.79
1207	476407.91	1302076.47
1208	476407.29	1302078.12
1209	476406.68	1302079.80

1210	476406.08	1302081.45
1211	476405.49	1302083.13
1212	476404.92	1302084.81
1213	476404.35	1302086.49
1214	476403.81	1302088.20
1215	476403.27	1302089.88
1216	476402.75	1302091.56
1217	476402.24	1302093.27
1218	476401.73	1302094.98
1219	476401.25	1302096.69
1220	476400.77	1302098.40
1221	476400.30	1302100.11
1222	476399.85	1302101.82
1223	476399.40	1302103.53
1224	476398.98	1302105.27
1225	476398.56	1302106.98
1226	476398.16	1302108.72
1227	476397.77	1302110.46
1228	476397.39	1302112.17
1229	476397.02	1302113.91
1230	476396.67	1302115.65
1231	476396.33	1302117.39
1232	476396.00	1302119.13
1233	476395.68	1302120.90
1234	476395.37	1302122.64
1235	476395.08	1302124.38
1236	476394.80	1302126.15
1237	476394.53	1302127.89
1238	476394.27	1302129.66
1239	476394.03	1302131.40
1240	476393.81	1302133.17
1241	476393.58	1302134.94
1242	476393.37	1302136.71
1243	476393.19	1302138.45
1244	476393.01	1302140.22
1245	476392.83	1302141.99
1246	476392.68	1302143.76
1247	476392.55	1302145.53
1248	476392.41	1302147.30
1249	476392.29	1302149.07
1250	476392.19	1302150.84
1251	476392.10	1302152.61
1252	476392.02	1302154.38
1253	476391.95	1302156.15
1254	476391.90	1302157.95
1255	476391.86	1302159.72
1256	476391.83	1302161.49
1257	476391.81	1302163.26
1258	476391.80	1302165.03

1259	476391.81	1302166.80
1260	476391.83	1302168.60
1261	476391.87	1302170.37
1262	476391.92	1302172.14
1263	476391.98	1302173.91
1264	476392.04	1302175.68
1265	476392.13	1302177.45
1266	476392.22	1302179.22
1267	476392.34	1302180.99
1268	476392.46	1302182.76
1269	476392.59	1302184.53
1270	476392.74	1302186.30
1271	476392.89	1302188.07
1272	476393.07	1302189.84
1273	476393.25	1302191.61
1274	476393.45	1302193.38
1275	476393.66	1302195.15
1276	476393.88	1302196.89
1277	476394.12	1302198.66
1278	476394.36	1302200.43
1279	476394.62	1302202.17
1280	476394.89	1302203.94
1281	476395.17	1302205.68
1282	476395.47	1302207.42
1283	476395.79	1302209.19
1284	476396.10	1302210.93
1285	476396.45	1302212.67
1286	476396.79	1302214.41
1287	476397.15	1302216.15
1288	476397.51	1302217.89
1289	476407.73	1302264.78
1290	476408.06	1302266.31
1291	476408.42	1302267.87
1292	476408.78	1302269.40
1293	476409.15	1302270.93
1294	476409.54	1302272.46
1295	476409.95	1302273.96
1296	476410.37	1302275.49
1297	476410.79	1302277.02
1298	476411.24	1302278.52
1299	476411.69	1302280.05
1300	476412.14	1302281.55
1301	476412.62	1302283.05
1302	476413.10	1302284.55
1303	476413.61	1302286.05
1304	476414.12	1302287.55
1305	476414.63	1302289.02
1306	476415.17	1302290.52
1307	476415.71	1302291.99

1308	476416.26	1302293.46
1309	476416.83	1302294.93
1310	476417.42	1302296.40
1311	476418.00	1302297.87
1312	476418.62	1302299.34
1313	476419.23	1302300.78
1314	476419.85	1302302.22
1315	476420.49	1302303.66
1316	476421.14	1302305.10
1317	476421.80	1302306.54
1318	476422.47	1302307.98
1319	476423.16	1302309.39
1320	476423.85	1302310.80
1321	476424.56	1302312.21
1322	476425.28	1302313.62
1323	476426.00	1302315.03
1324	476426.73	1302316.41
1325	476427.48	1302317.79
1326	476428.25	1302319.17
1327	476429.03	1302320.55
1328	476429.81	1302321.93
1329	476430.60	1302323.28
1330	476431.40	1302324.66
1331	476432.22	1302326.01
1332	476433.05	1302327.33
1333	476433.89	1302328.68
1334	476434.73	1302330.00
1335	476435.58	1302331.32
1336	476436.45	1302332.64
1337	476437.34	1302333.96
1338	476438.22	1302335.25
1339	476439.12	1302336.57
1340	476440.02	1302337.86
1341	476440.95	1302339.12
1342	476441.88	1302340.41
1343	476442.81	1302341.67
1344	476443.77	1302342.93
1345	476444.73	1302344.19
1346	476445.69	1302345.42
1347	476446.68	1302346.65
1348	476447.67	1302347.88
1349	476448.66	1302349.11
1350	476449.67	1302350.31
1351	476450.69	1302351.54
1352	476451.72	1302352.71
1353	476452.76	1302353.91
1354	476453.81	1302355.08
1355	476454.86	1302356.25
1356	476455.92	1302357.42

1357	476457.00	1302358.59
1358	476458.08	1302359.73
1359	476459.18	1302360.87
1360	476460.27	1302361.98
1361	476461.38	1302363.12
1362	476462.51	1302364.23
1363	476463.63	1302365.34
1364	476464.77	1302366.42
1365	476465.91	1302367.50
1366	476467.07	1302368.58
1367	476468.22	1302369.66
1368	476469.39	1302370.71
1369	476470.58	1302371.76
1370	476471.76	1302372.78
1371	476472.96	1302373.83
1372	476474.16	1302374.85
1373	476475.38	1302375.84
1374	476476.59	1302376.86
1375	476508.81	1302403.05
1376	476510.19	1302404.16
1377	476511.58	1302405.27
1378	476512.99	1302406.38
1379	476514.40	1302407.46
1380	476515.81	1302408.54
1381	476517.24	1302409.62
1382	476518.68	1302410.67
1383	476520.12	1302411.72
1384	476521.57	1302412.77
1385	476523.03	1302413.79
1386	476524.48	1302414.81
1387	476525.95	1302415.83
1388	476527.44	1302416.82
1389	476528.92	1302417.81
1390	476530.41	1302418.77
1391	476531.91	1302419.76
1392	476533.42	1302420.69
1393	476534.94	1302421.65
1394	476536.45	1302422.58
1395	476537.98	1302423.51
1396	476539.51	1302424.41
1397	476541.04	1302425.31
1398	476542.59	1302426.21
1399	476544.15	1302427.08
1400	476545.71	1302427.95
1401	476547.27	1302428.79
1402	476548.84	1302429.63
1403	476550.42	1302430.47
1404	476551.99	1302431.28
1405	476553.58	1302432.09

1406	476555.19	1302432.90
1407	476556.78	1302433.68
1408	476558.38	1302434.46
1409	476560.00	1302435.24
1410	476561.61	1302435.99
1411	476563.23	1302436.71
1412	476564.86	1302437.46
1413	476566.50	1302438.18
1414	476568.13	1302438.87
1415	476569.77	1302439.56
1416	476571.42	1302440.25
1417	476573.07	1302440.91
1418	476574.73	1302441.57
1419	476576.38	1302442.23
1420	476578.05	1302442.86
1421	476579.73	1302443.49
1422	476581.39	1302444.09
1423	476583.07	1302444.69
1424	476584.77	1302445.29
1425	476586.45	1302445.86
1426	476588.14	1302446.43
1427	476589.84	1302446.97
1428	476591.53	1302447.51
1429	476593.24	1302448.05
1430	476594.95	1302448.56
1431	476596.66	1302449.07
1432	476598.37	1302449.55
1433	476600.10	1302450.03
1434	476601.81	1302450.48
1435	476603.53	1302450.93
1436	476605.26	1302451.38
1437	476607.00	1302451.80
1438	476608.72	1302452.22
1439	476610.46	1302452.64
1440	476612.20	1302453.03
1441	476613.94	1302453.39
1442	476644.09	1302459.84
1443	476644.95	1302460.02
1444	476645.79	1302460.23
1445	476646.64	1302460.44
1446	476647.48	1302460.65
1447	476648.32	1302460.89
1448	476649.16	1302461.16
1449	476649.99	1302461.40
1450	476650.83	1302461.70
1451	476651.64	1302461.97
1452	476652.46	1302462.27
1453	476653.29	1302462.57
1454	476654.10	1302462.90

1455	476654.89	1302463.23
1456	476655.70	1302463.59
1457	476656.50	1302463.95
1458	476657.29	1302464.31
1459	476658.07	1302464.70
1460	476658.85	1302465.09
1461	476659.63	1302465.48
1462	476660.40	1302465.90
1463	476661.16	1302466.32
1464	476661.91	1302466.74
1465	476662.66	1302467.19
1466	476663.41	1302467.67
1467	476664.15	1302468.12
1468	476664.87	1302468.60
1469	476665.59	1302469.11
1470	476666.31	1302469.59
1471	476667.01	1302470.10
1472	476667.72	1302470.64
1473	476668.41	1302471.15
1474	476669.10	1302471.69
1475	476669.77	1302472.26
1476	476670.45	1302472.80
1477	476671.11	1302473.37
1478	476671.75	1302473.97
1479	476672.40	1302474.54
1480	476673.03	1302475.14
1481	476673.66	1302475.74
1482	476674.27	1302476.37
1483	476674.89	1302477.00
1484	476675.49	1302477.63
1485	476676.07	1302478.26
1486	476676.66	1302478.92
1487	476677.23	1302479.58
1488	476677.78	1302480.24
1489	476678.34	1302480.93
1490	476678.88	1302481.62
1491	476679.42	1302482.31
1492	476679.93	1302483.00
1493	476680.44	1302483.72
1494	476680.95	1302484.44
1495	476681.44	1302485.16
1496	476681.92	1302485.88
1497	476682.39	1302486.60
1498	476682.84	1302487.35
1499	476683.29	1302488.10
1500	476683.72	1302488.85
1501	476684.16	1302489.63
1502	476684.56	1302490.38
1503	476684.97	1302491.16

1504	476685.36	1302491.94
1505	476685.75	1302492.72
1506	476686.11	1302493.53
1507	476686.47	1302494.31
1508	476686.81	1302495.12
1509	476687.16	1302495.93
1510	476687.47	1302496.74
1511	476687.79	1302497.55
1512	476688.09	1302498.36
1513	476688.37	1302499.20
1514	476688.64	1302500.01
1515	476688.91	1302500.85
1516	476689.17	1302501.69
1517	476689.39	1302502.53
1518	476689.63	1302503.37
1519	476689.84	1302504.21
1520	476690.04	1302505.08
1521	476690.23	1302505.92
1522	476690.41	1302506.76
1523	476690.58	1302507.63
1524	476690.73	1302508.50
1525	476690.86	1302509.34
1526	476691.00	1302510.21
1527	476691.10	1302511.08
1528	476691.21	1302511.95
1529	476691.30	1302512.82
1530	476691.37	1302513.69
1531	476691.43	1302514.56
1532	476691.49	1302515.43
1533	476691.52	1302516.30
1534	476691.55	1302517.17
1535	476691.57	1302518.04
1536	476691.57	1302518.91
1537	476691.55	1302519.78
1538	476691.52	1302520.65
1539	476691.49	1302521.52
1540	476691.45	1302522.39
1541	476691.37	1302523.26
1542	476691.30	1302524.13
1543	476691.21	1302525.00
1544	476691.12	1302525.87
1545	476691.00	1302526.74
1546	476690.88	1302527.61
1547	476690.74	1302528.48
1548	476690.58	1302529.32
1549	476690.43	1302530.19
705	476690.25	1302531.03
1550	474666.29	1301823.34

1551	474676.83	1301832.25
1552	474678.45	1301840.93
1553	474680.91	1301854.13
1554	474671.20	1301866.30
1555	474659.05	1301876.04
1556	474645.28	1301889.82
1557	474646.92	1301900.36
1558	474651.00	1301923.06
1559	474656.70	1301947.36
1560	474659.16	1301978.16
1561	474649.46	1301997.62
1562	474627.59	1302010.61
1563	474609.75	1302008.20
1564	474591.90	1301986.34
1565	474579.73	1301974.20
1566	474569.38	1301968.36
1567	474569.70	1301974.35
1568	474570.46	1301978.19
1569	474572.17	1301982.49
1570	474571.58	1301986.06
1571	474570.76	1301987.72
1572	474569.12	1301989.46
1573	474566.79	1301989.75
1574	474563.33	1301989.32
1575	474559.22	1301987.62
1576	474554.31	1301985.23
1577	474548.95	1301981.85
1578	474544.55	1301978.52
1579	474541.27	1301975.29
1580	474538.08	1301971.12
1581	474529.47	1301971.01
1582	474510.82	1301962.11
1583	474485.68	1301951.60
1584	474463.79	1301936.22
1585	474461.45	1301927.94
1586	474459.69	1301927.99
1587	474456.60	1301926.86
1588	474452.79	1301925.58
1589	474449.04	1301924.06
1590	474444.60	1301922.44
1591	474439.65	1301920.91
1592	474436.98	1301920.30
1593	474435.27	1301920.15
1594	474433.98	1301919.55
1595	474433.65	1301919.08
1596	474434.37	1301916.54
1597	474435.08	1301915.69
1598	474441.86	1301899.78
1599	474457.26	1301901.38

1600	474483.21	1301910.27
1601	474505.09	1301914.30
1602	474517.08	1301916.60
1603	474520.28	1301913.72
1604	474523.45	1301910.38
1605	474526.59	1301907.05
1606	474529.45	1301905.40
1607	474531.86	1301904.97
1608	474539.64	1301899.22
1609	474540.69	1301897.88
1610	474543.22	1301896.25
1611	474545.20	1301895.21
1612	474549.03	1301893.47
1613	474552.65	1301891.85
1614	474555.50	1301889.67
1615	474557.80	1301887.17
1616	474561.11	1301883.47
1617	474563.25	1301880.16
1618	474566.48	1301876.52
1619	474569.13	1301873.59
1620	474571.99	1301871.99
1621	474575.13	1301871.28
1622	474578.11	1301871.56
1623	474580.72	1301873.11
1624	474586.91	1301869.63
1625	474595.01	1301866.38
1626	474599.86	1301861.51
1627	474598.24	1301855.03
1628	474607.96	1301848.53
1629	474616.07	1301848.53
1630	474619.31	1301853.38
1631	474631.41	1301854.79
1632	474633.04	1301852.94
1633	474635.78	1301851.02
1634	474639.05	1301849.91
1635	474642.33	1301849.08
1636	474644.54	1301847.56
1637	474646.60	1301845.08
1638	474647.39	1301843.13
1639	474647.34	1301840.58
1640	474647.17	1301837.90
1641	474645.90	1301835.49
1642	474644.65	1301833.82
1643	474642.29	1301832.16
1644	474640.31	1301831.20
1645	474638.39	1301830.45
1646	474637.70	1301829.27
1647	474637.90	1301828.10
1648	474639.00	1301827.22

1649	474640.93	1301826.94
1650	474641.81	1301827.21
1651	474643.40	1301827.98
1652	474644.79	1301829.81
1653	474646.92	1301832.27
1654	474650.90	1301827.41
1550	474666.29	1301823.34
Участок 4		
1655	475524.67	1303993.75
1656	475481.18	1303960.46
1657	474961.48	1303564.32
1658	474971.81	1303563.19
1659	474993.46	1303560.81
1660	474999.59	1303559.68
1661	475024.78	1303554.48
1662	475046.48	1303551.06
1663	475107.80	1303551.89
1664	475288.53	1303565.85
1665	475308.57	1303582.52
1666	475324.51	1303583.19
1667	475336.52	1303576.37
1668	475405.85	1303584.90
1669	475417.38	1303596.45
1670	475418.27	1303685.33
1671	475431.99	1303701.02
1672	475427.49	1303705.73
1673	475458.56	1303741.04
1674	475463.45	1303736.51
1675	475495.68	1303772.39
1676	475500.39	1303777.10
1677	475498.82	1303778.66
1678	475528.91	1303813.01
1679	475531.89	1303810.32
1680	475537.62	1303817.45
1681	475543.53	1303824.80
1682	475555.43	1303845.83
1683	475558.78	1303858.65
1684	475559.85	1303881.51
1685	475556.21	1303927.07
1686	475549.01	1303955.75
1687	475542.47	1303971.59
1688	475532.90	1303985.57
1689	475528.11	1303989.68
1655	475524.67	1303993.75

Приложение № 2
к границам зон охраны объекта культурного наследия федерального значения «Ансамбль Казанского кремля», XV – первая четверть XX вв. (Республика Татарстан (Татарстан), включенного в Список всемирного наследия, утвержденным приказом Минкультуры России
от «11» мая 2023 г. № 1311

Карта (схема) границ зон охраны объекта культурного наследия федерального значения «Ансамбль Казанского кремля», XV – первая четверть XX вв. (Республика Татарстан (Татарстан), включенного в Список всемирного наследия

Карта (схема) границ зон охраны объекта культурного наследия федерального значения «Ансамбль Казанского кремля», XV – первая четверть XX вв. (Республика Татарстан (Татарстан), включенного в Список всемирного наследия, в границах муниципального образования
Масштаб 1 : 50 000

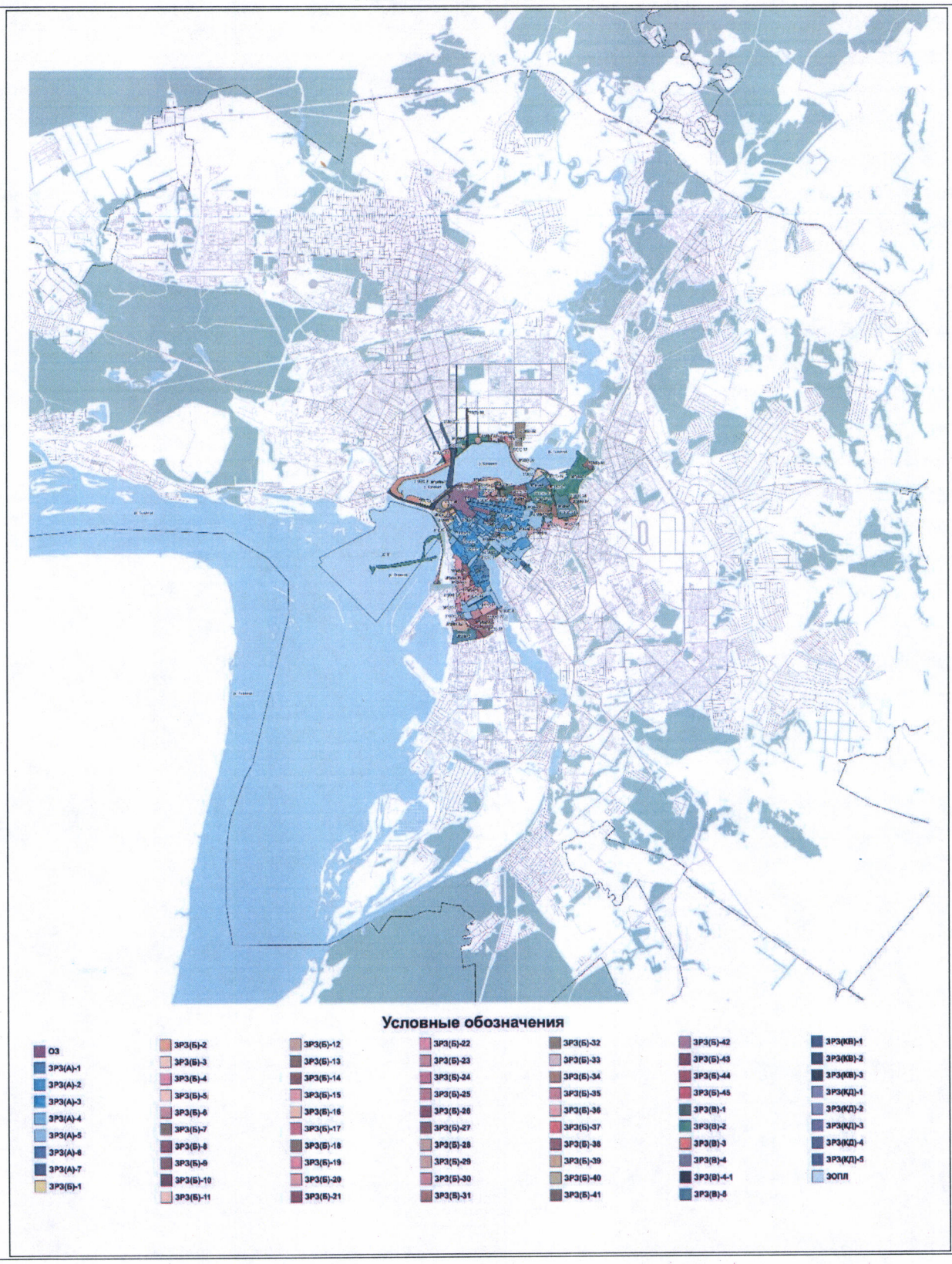

Карта (схема) границ зон охраны объекта культурного наследия федерального значения «Ансамбль Казанского кремля», XV – первая четверть XX вв. (Республика Татарстан (Татарстан), включенного в Список всемирного наследия

Масштаб 1 : 15 000

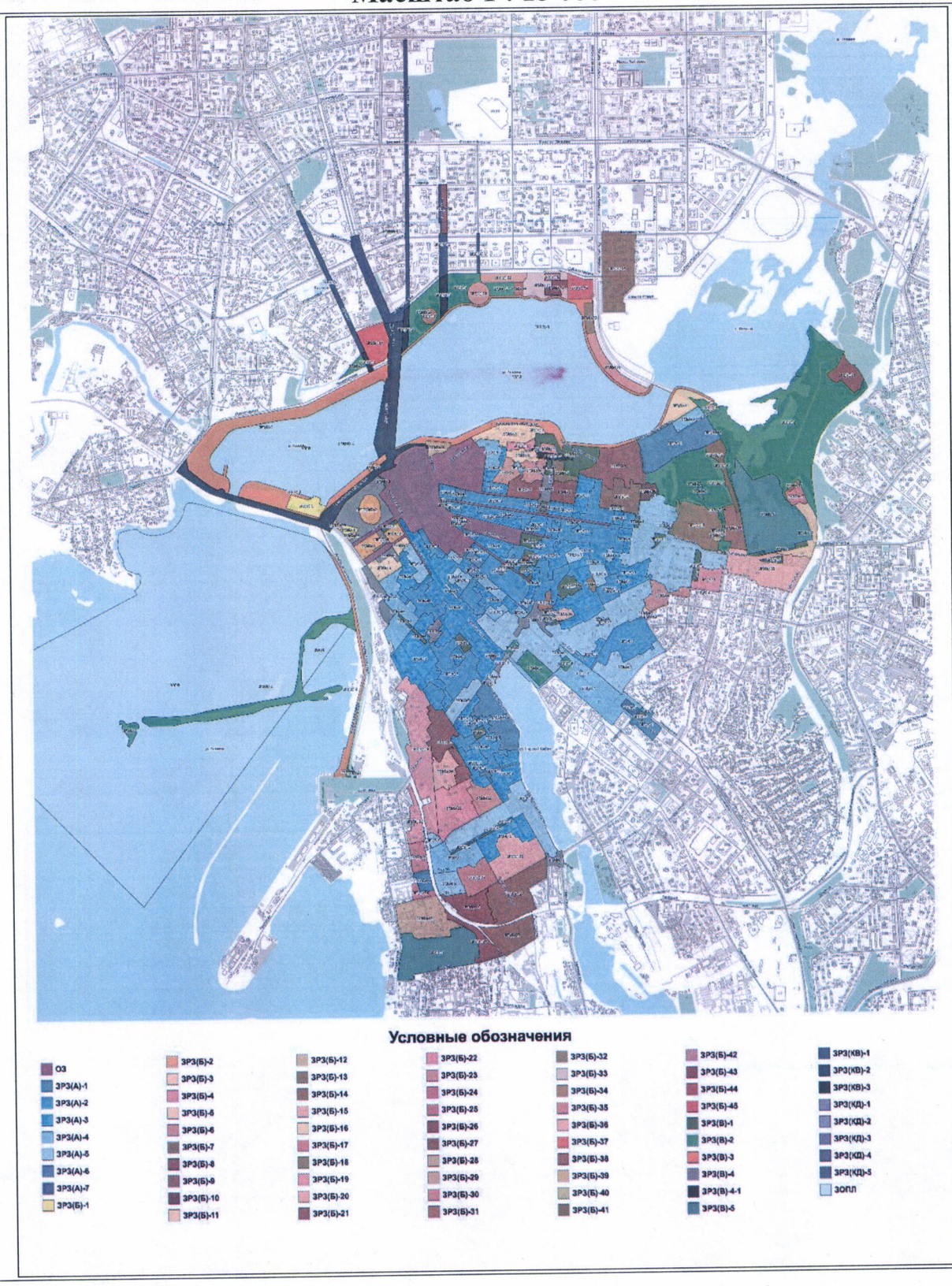

Карта (схема) границ зон охраны объекта культурного наследия федерального значения «Ансамбль Казанского кремля», XV – первая четверть XX вв. (Республика Татарстан (Татарстан), включенного в Список всемирного наследия

Масштаб 1 : 12 000

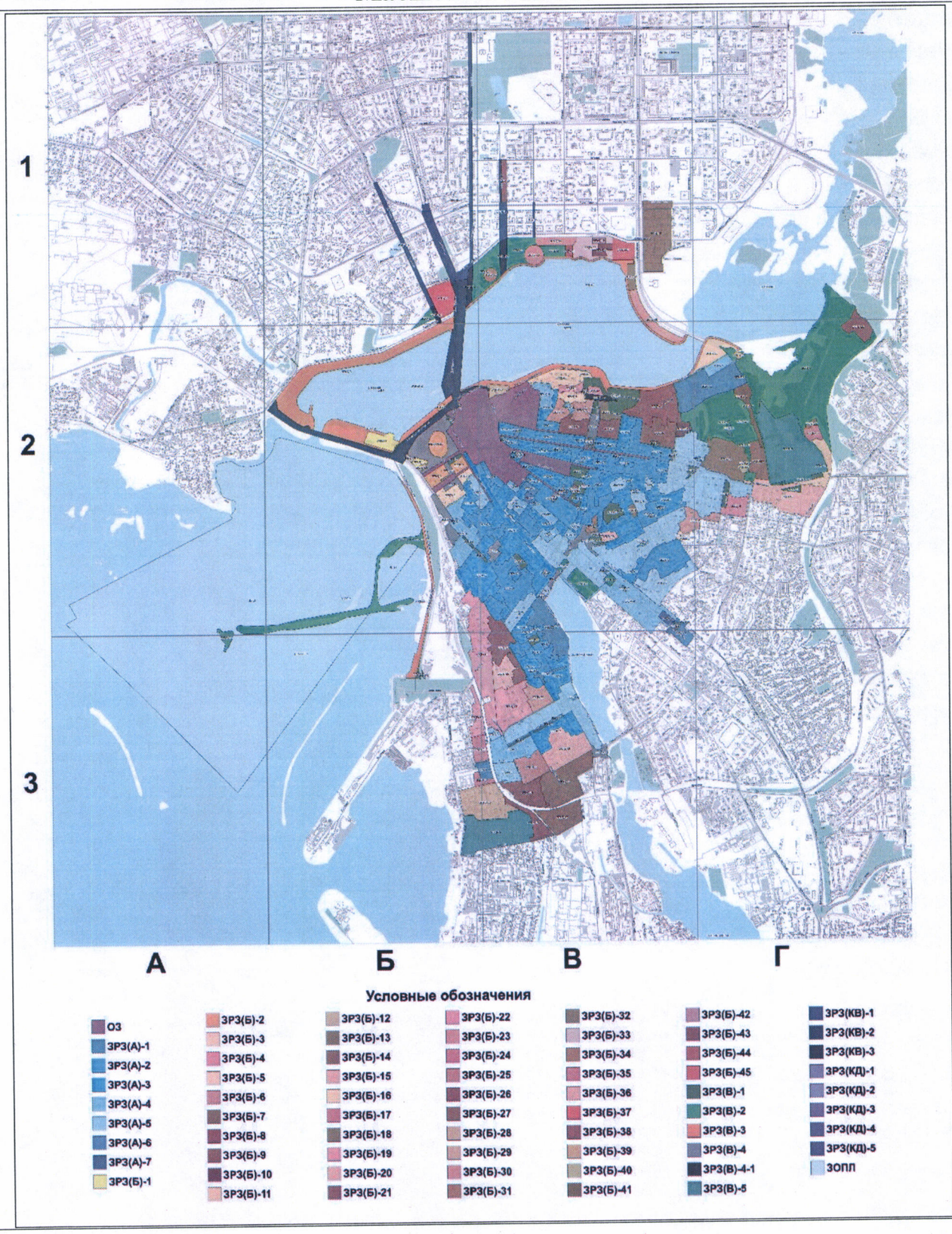

Карта (схема) границ зон охраны объекта культурного наследия федерального значения «Ансамбль Казанского кремля», XV – первая четверть XX вв. (Республика Татарстан (Татарстан), включенного в Список всемирного наследия

Лист А-1

Масштаб 1 : 12 000

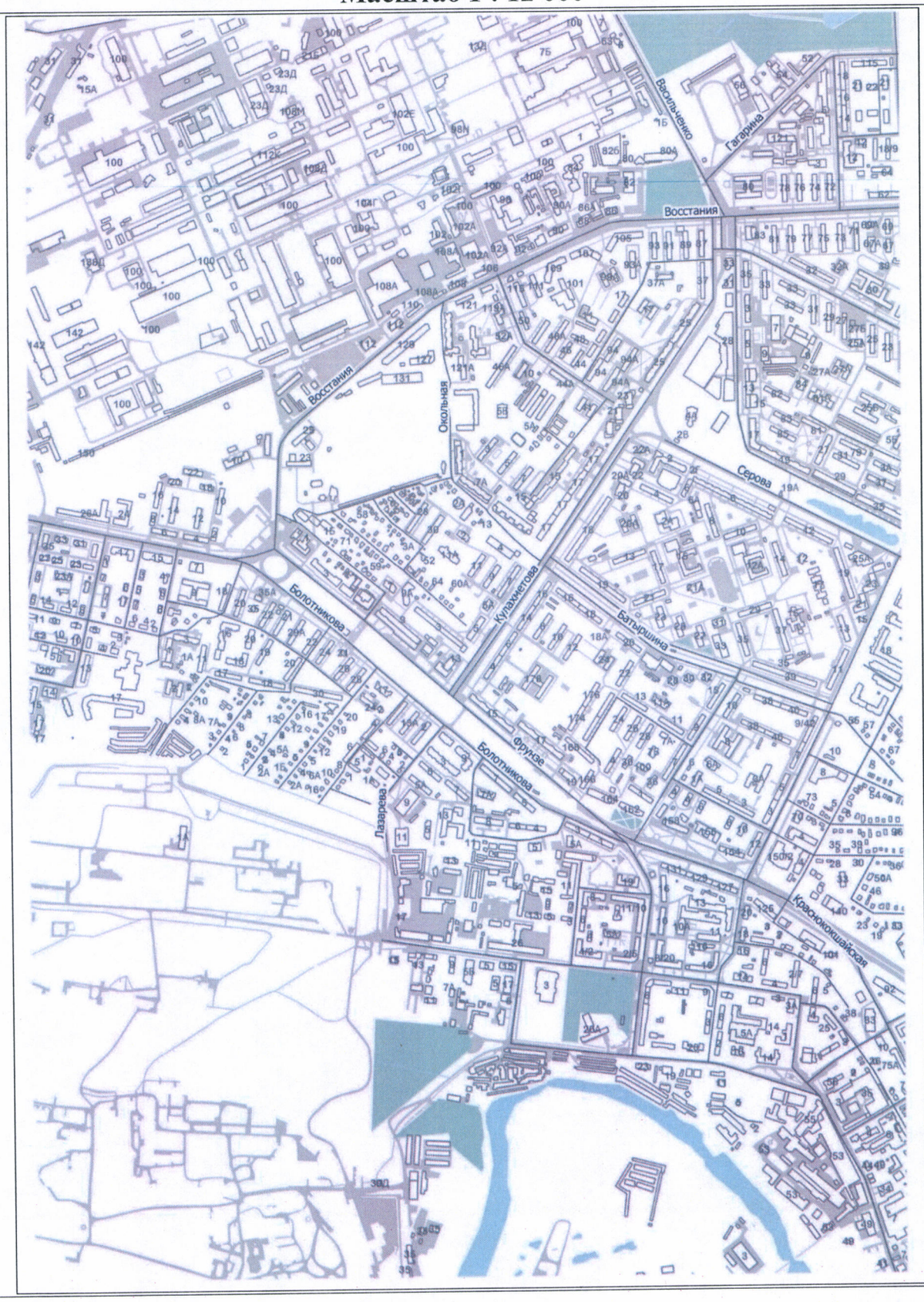

Карта (схема) границ зон охраны объекта культурного наследия федерального значения «Ансамбль Казанского кремля», XV – первая четверть XX вв. (Республика Татарстан (Татарстан), включенного в Список всемирного наследия

Лист Б-1

Масштаб 1 : 12 000

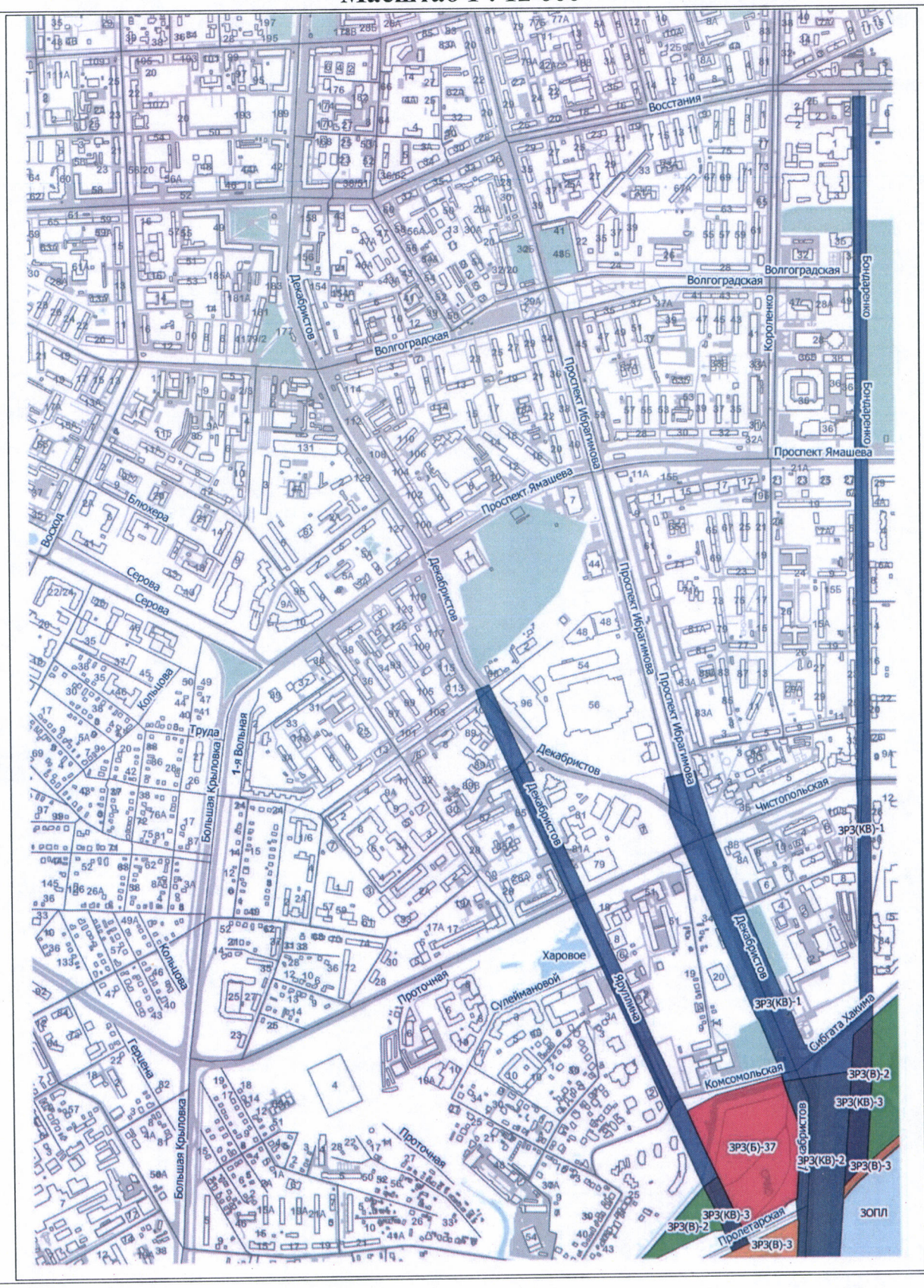

Карта (схема) границ зон охраны объекта культурного наследия федерального значения «Ансамбль Казанского кремля», XV – первая четверть XX вв. (Республика Татарстан (Татарстан), включенного в Список всемирного наследия

Лист В-1

Масштаб 1 : 12 000

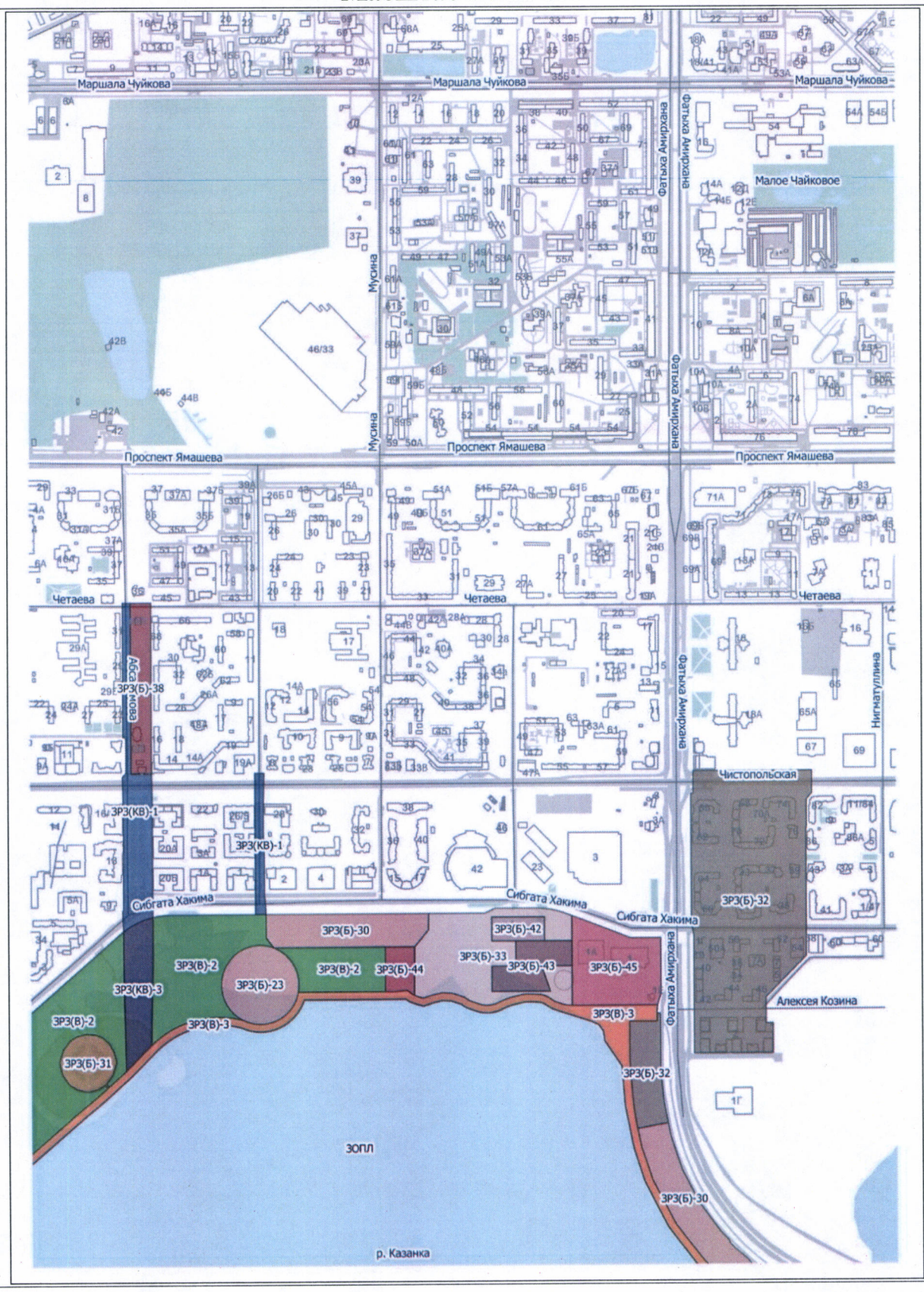

Карта (схема) границ зон охраны объекта культурного наследия федерального значения «Ансамбль Казанского кремля», XV – первая четверть XX вв. (Республика Татарстан (Татарстан), включенного в Список всемирного наследия

Лист Г-1

Масштаб 1 : 12 000

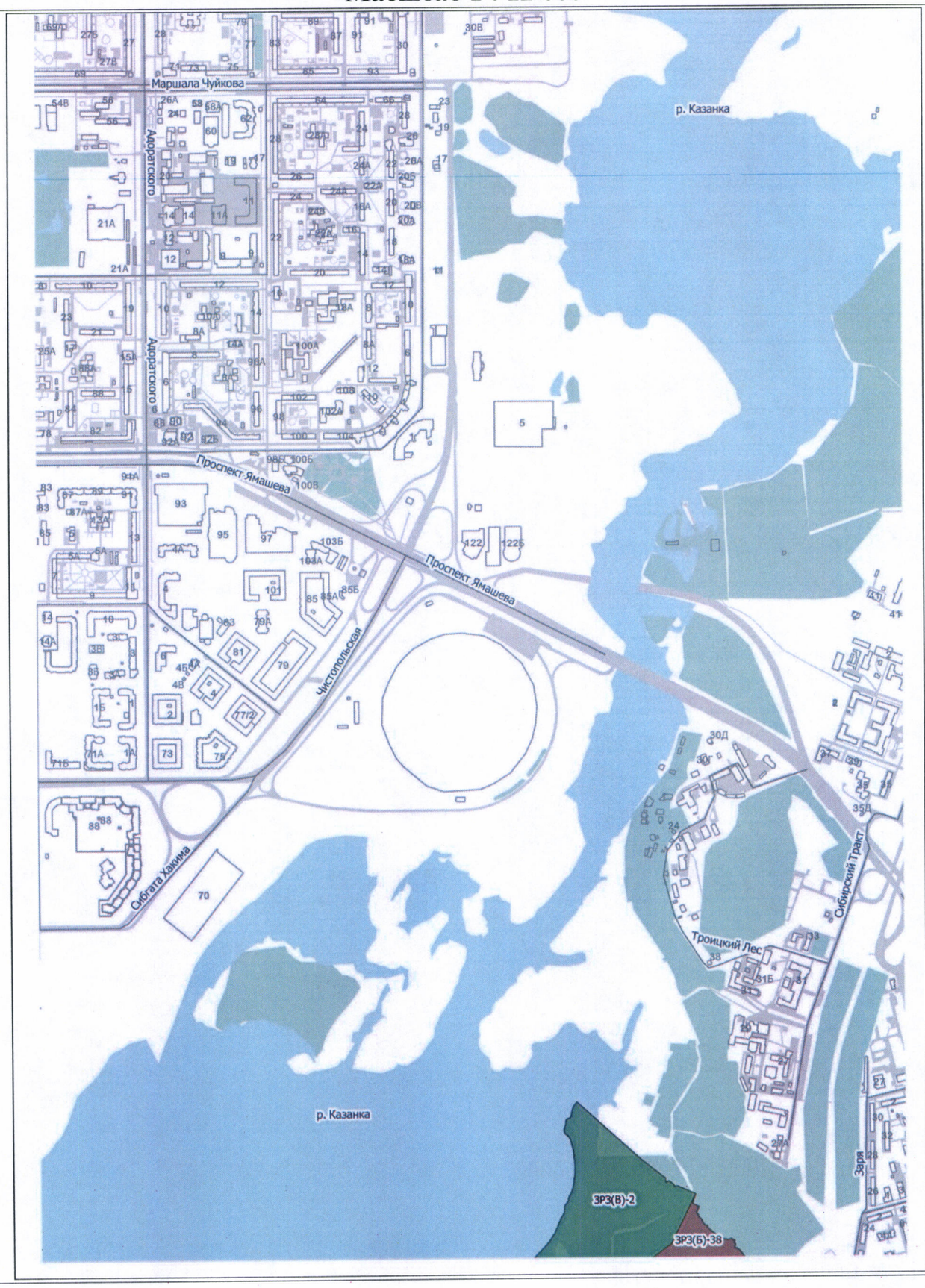

Карта (схема) границ зон охраны объекта культурного наследия федерального значения «Ансамбль Казанского кремля», XV – первая четверть XX вв. (Республика Татарстан (Татарстан), включенного в Список всемирного наследия

Лист А-2

Масштаб 1 : 12 000



Карта (схема) границ зон охраны объекта культурного наследия федерального значения «Ансамбль Казанского кремля», XV – первая четверть XX вв. (Республика Татарстан (Татарстан), включенного в Список всемирного наследия

Лист Б-2

Масштаб 1 : 12 000



Карта (схема) границ зон охраны объекта культурного наследия федерального значения «Ансамбль Казанского кремля», XV – первая четверть XX вв. (Республика Татарстан (Татарстан), включенного в Список всемирного наследия

Лист В-2

Масштаб 1 : 12 000

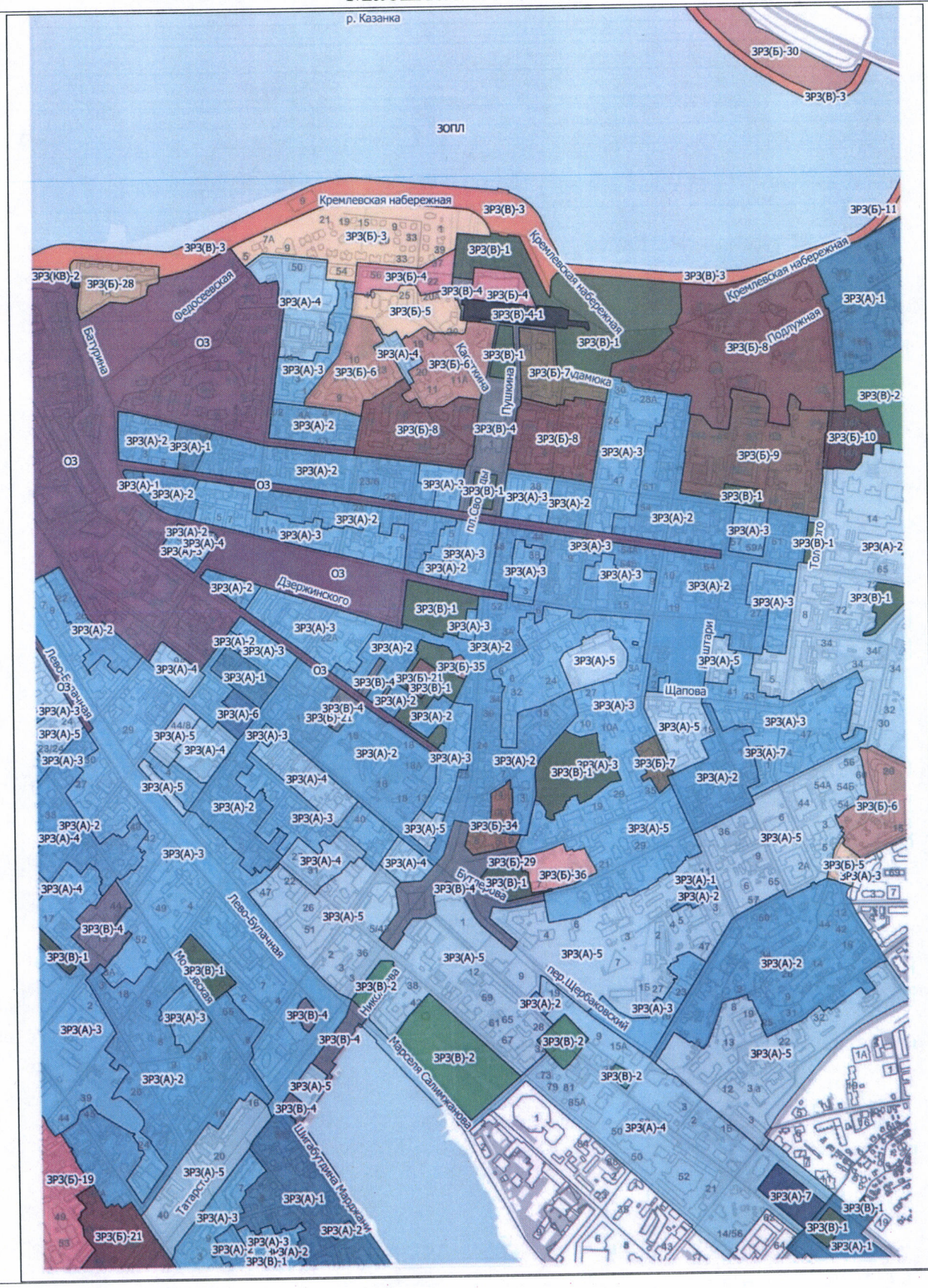

Карта (схема) границ зон охраны объекта культурного наследия федерального значения «Ансамбль Казанского кремля», XV – первая четверть XX вв. (Республика Татарстан (Татарстан), включенного в Список всемирного наследия

Лист Г-2

Масштаб 1 : 12 000

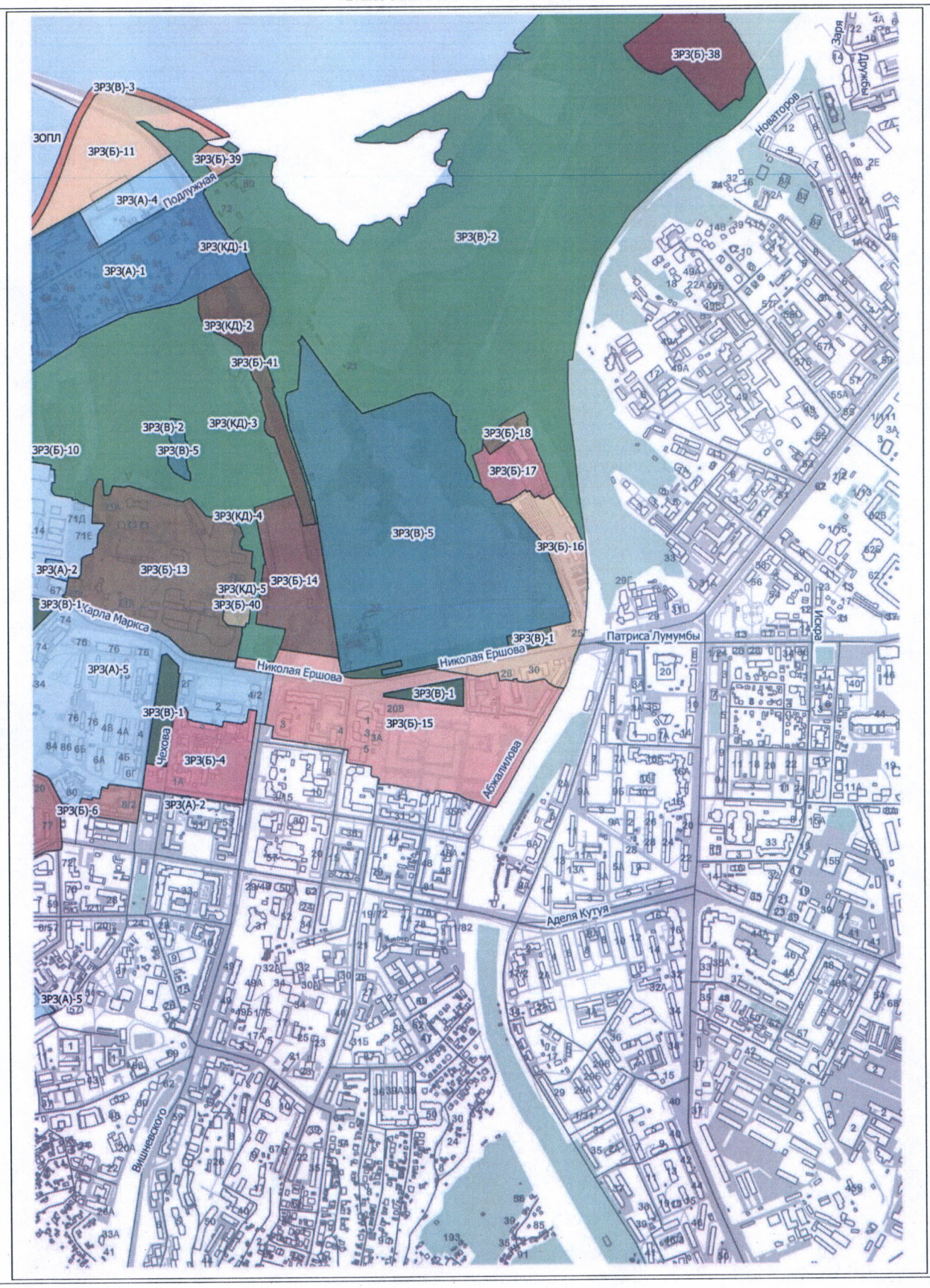

Карта (схема) границ зон охраны объекта культурного наследия федерального значения «Ансамбль Казанского кремля», XV – первая четверть XX вв. (Республика Татарстан (Татарстан), включенного в Список всемирного наследия

Лист А-3

Масштаб 1 : 12 000



Карта (схема) границ зон охраны объекта культурного наследия федерального значения «Ансамбль Казанского кремля», XV – первая четверть XX вв. (Республика Татарстан (Татарстан), включенного в Список всемирного наследия

Лист Б-3

Масштаб 1 : 12 000



Карта (схема) границ зон охраны объекта культурного наследия федерального значения «Ансамбль Казанского кремля», XV – первая четверть XX вв. (Республика Татарстан (Татарстан), включенного в Список всемирного наследия

Лист В-3

Масштаб 1 : 12 000

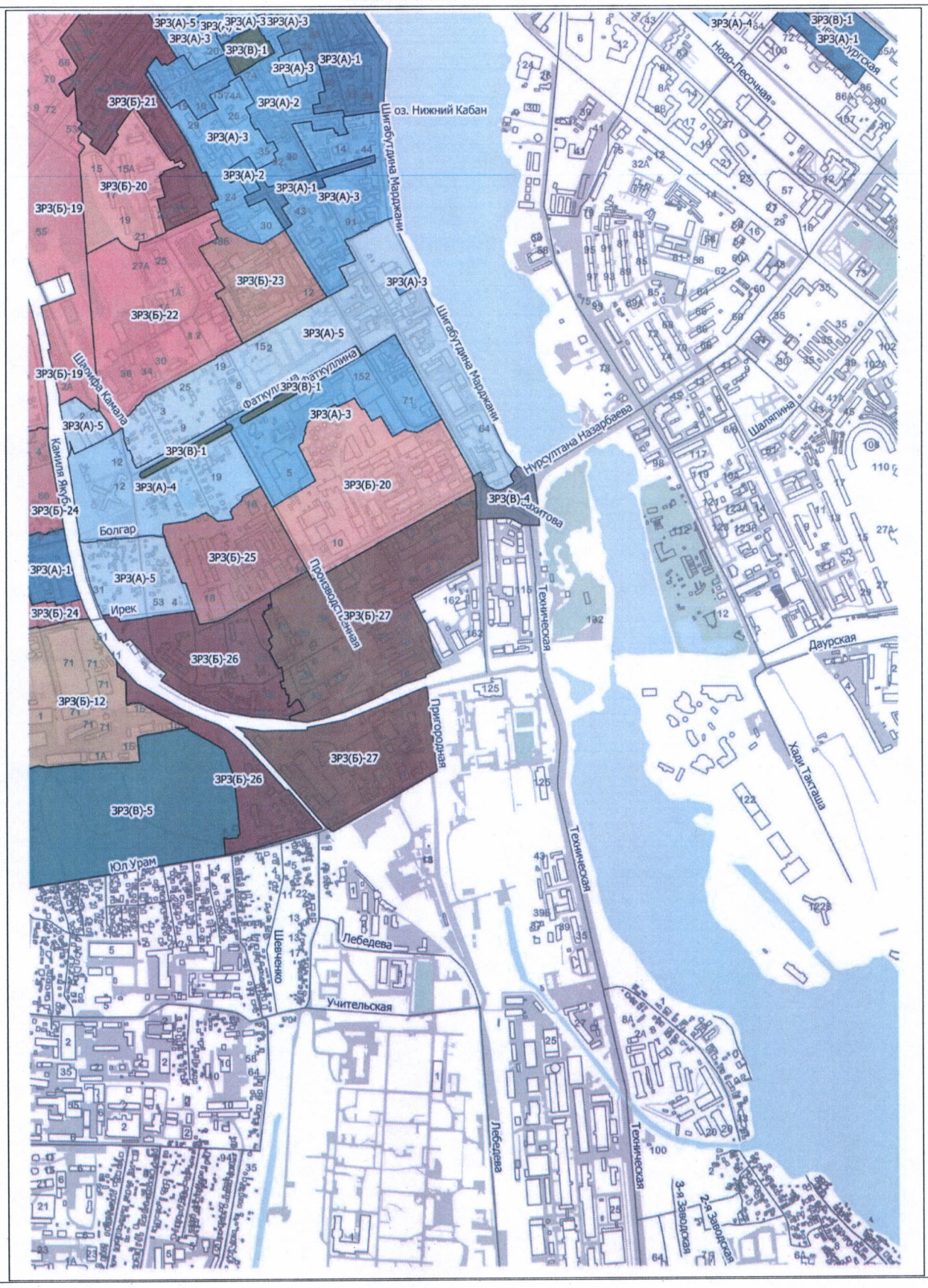

Карта (схема) границ зон охраны объекта культурного наследия федерального значения «Ансамбль Казанского кремля», XV – первая четверть XX вв. (Республика Татарстан (Татарстан), включенного в Список всемирного наследия

Лист Г-3

Масштаб 1 : 12 000

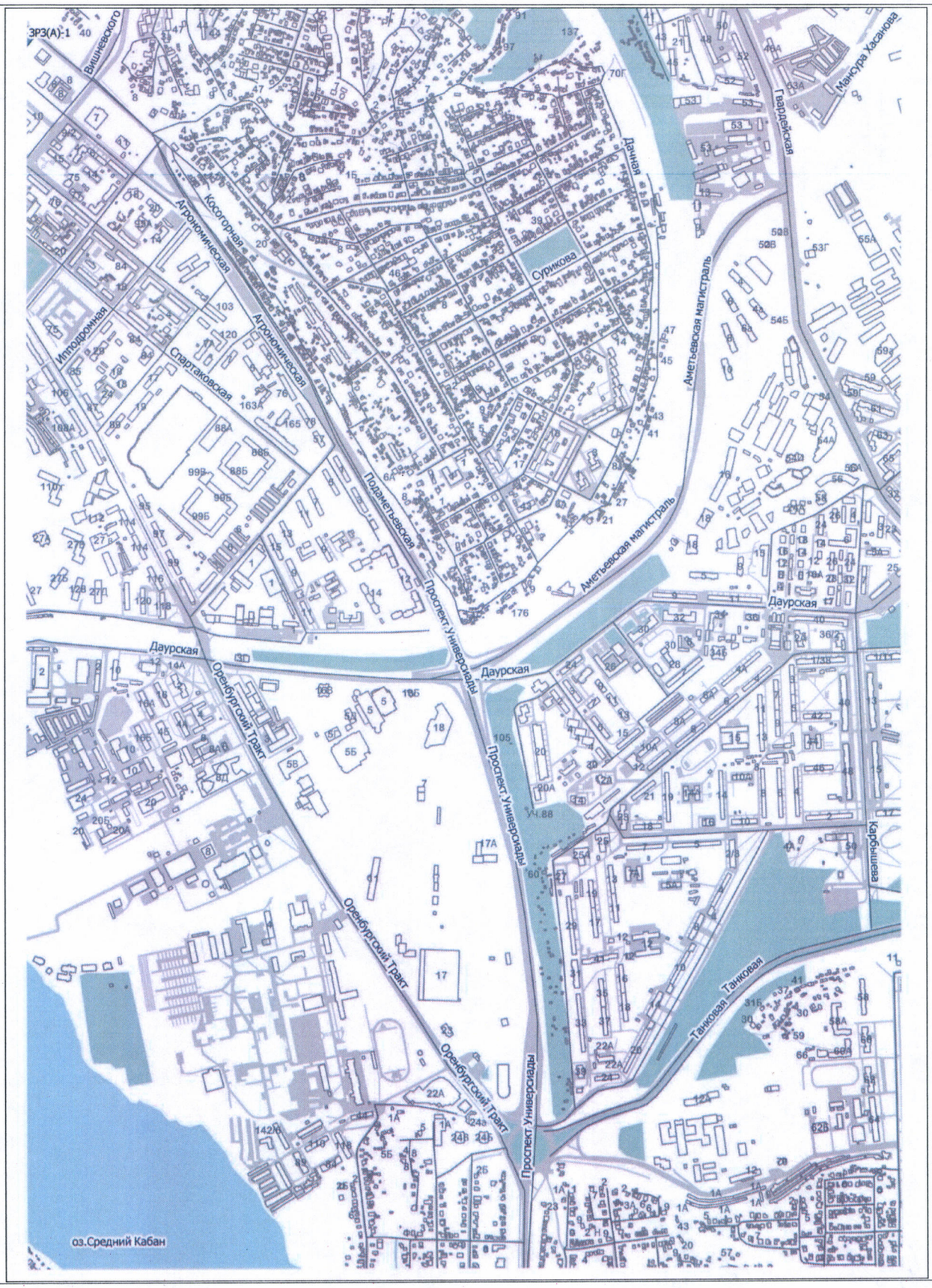

Охранная зона (ОЗ)

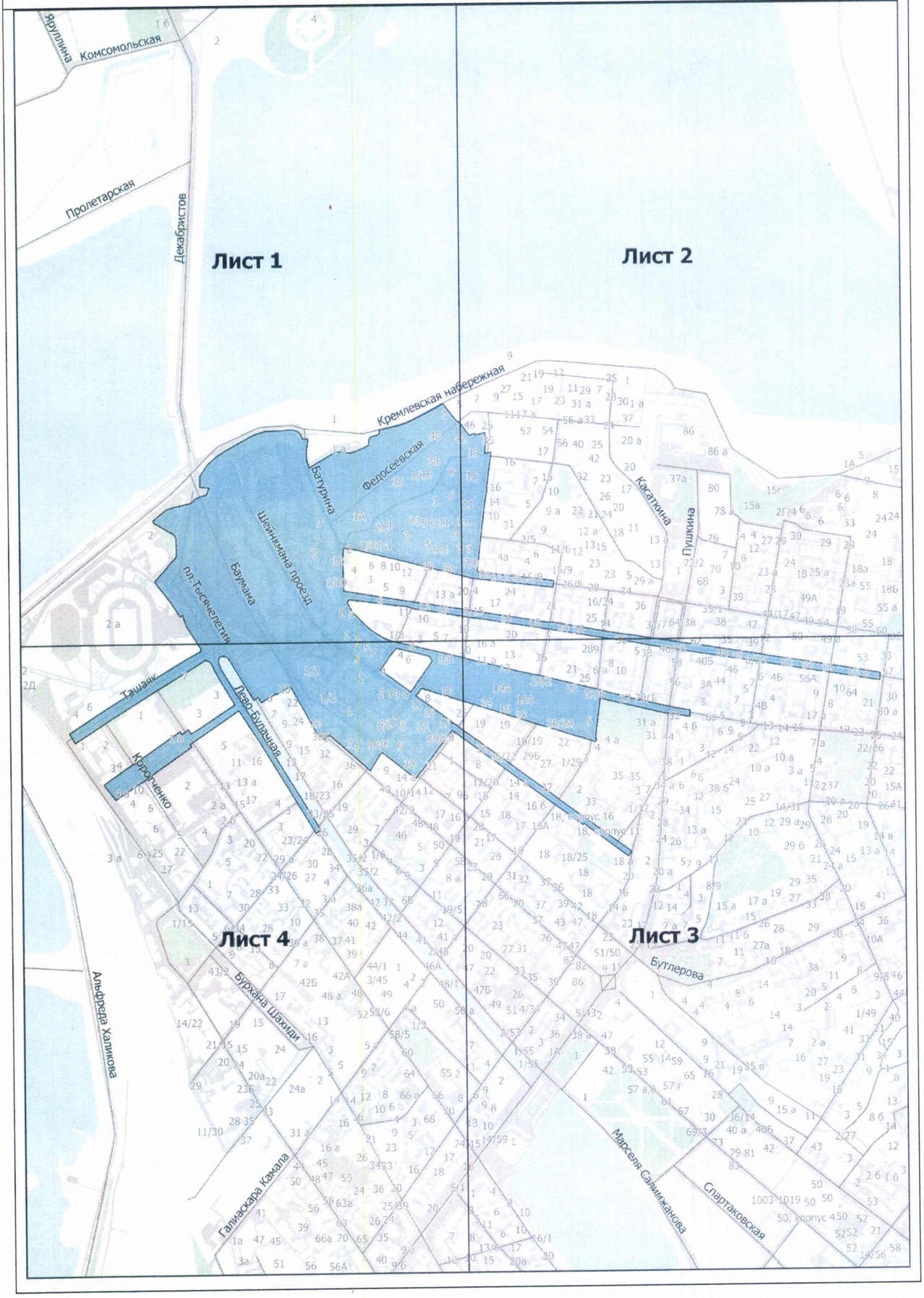

Охранная зона (ОЗ)

Лист 1 Масштаб 1:6000



Охранная зона (ОЗ)

Лист 2 Масштаб 1:6000

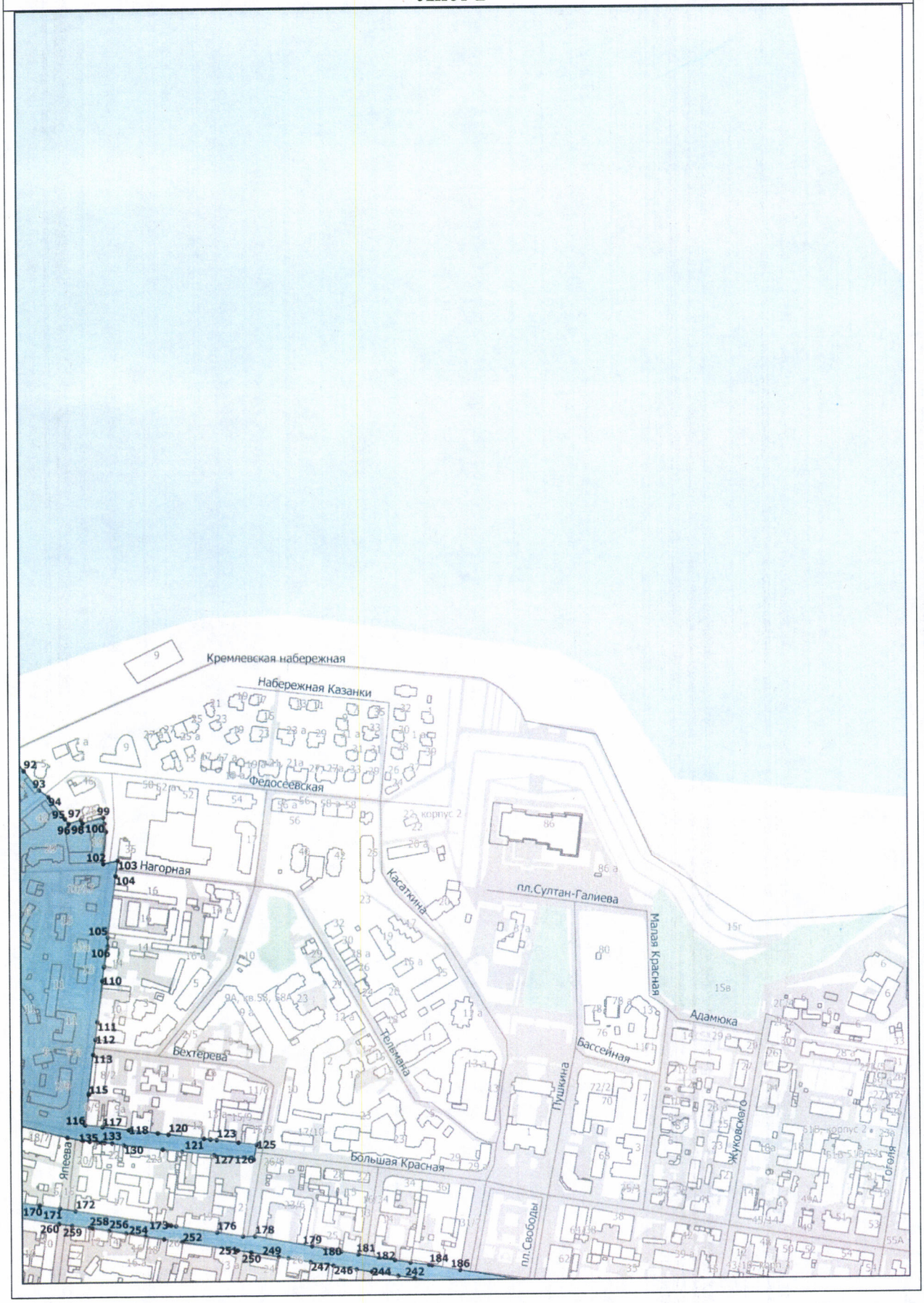

Охранная зона (ОЗ)

Лист 3 Масштаб 1:6000

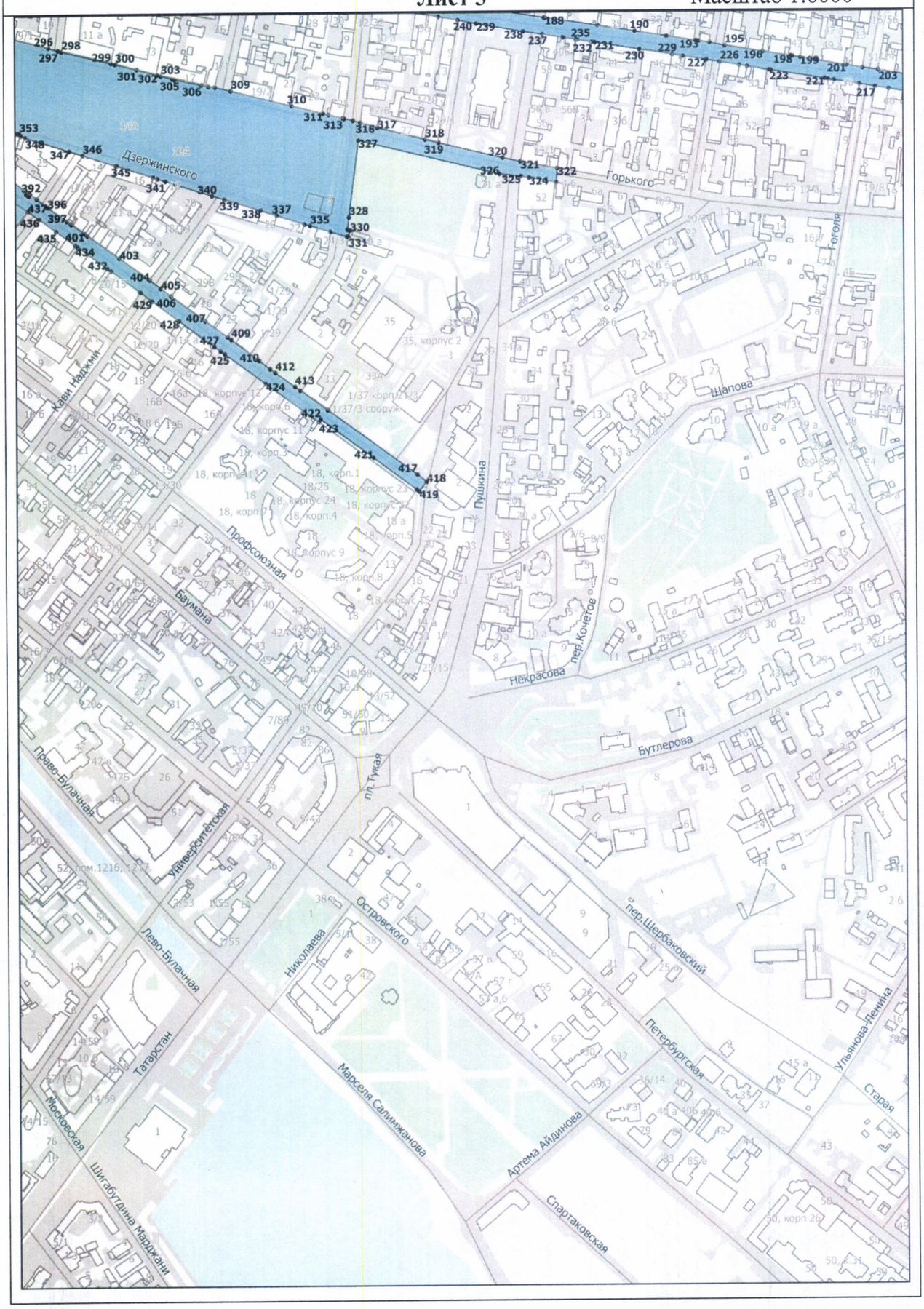

Охранная зона (ОЗ)

Лист 4 Масштаб 1:6000

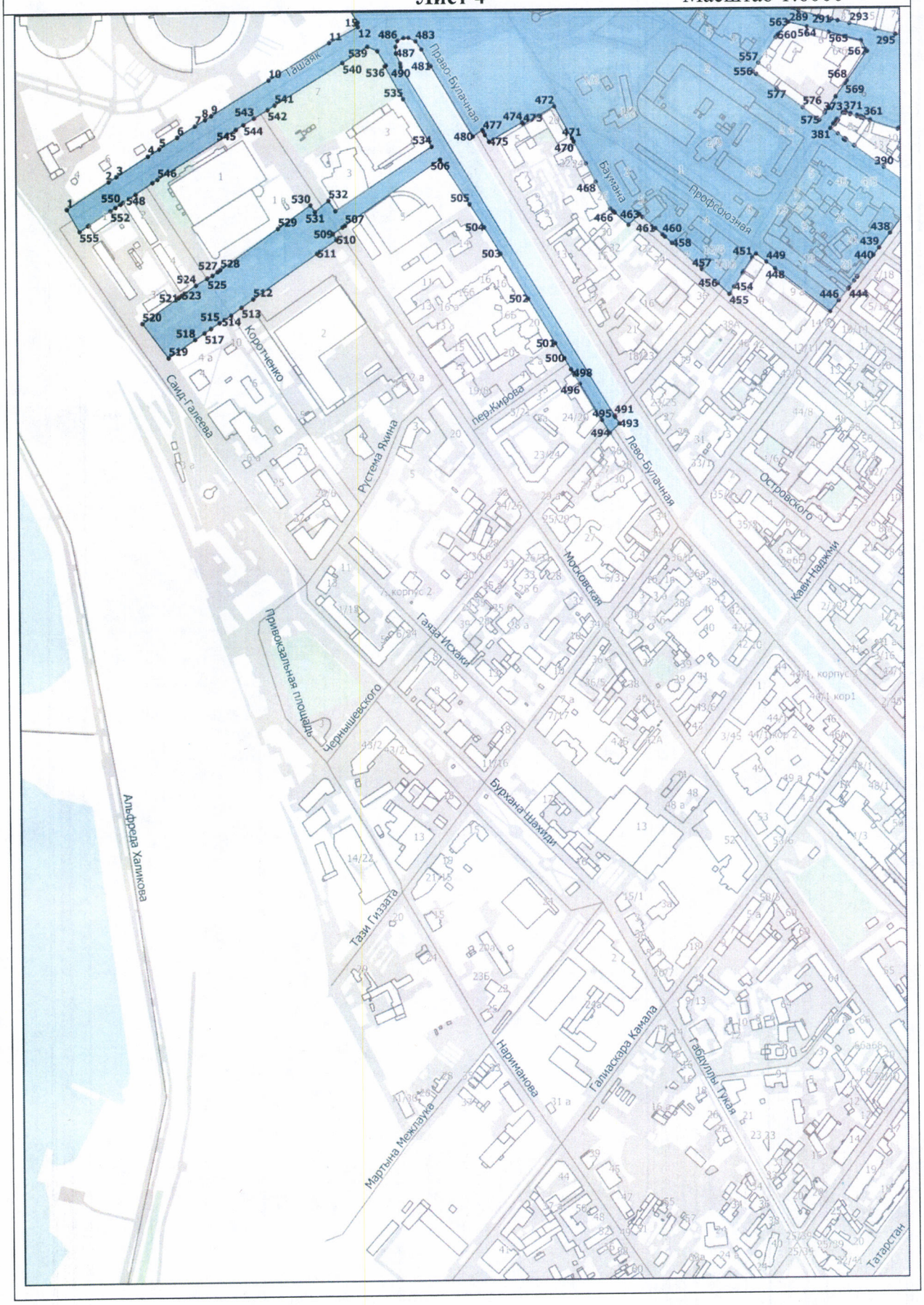

Зона регулирования застройки и хозяйственной деятельности ЗРЗ(А)-1

Участки 1 – 9 Масштаб 1:15000



Зона регулирования застройки и хозяйственной деятельности ЗРЗ(А)-1

Участок 1, Участок 2 Масштаб 1:3500

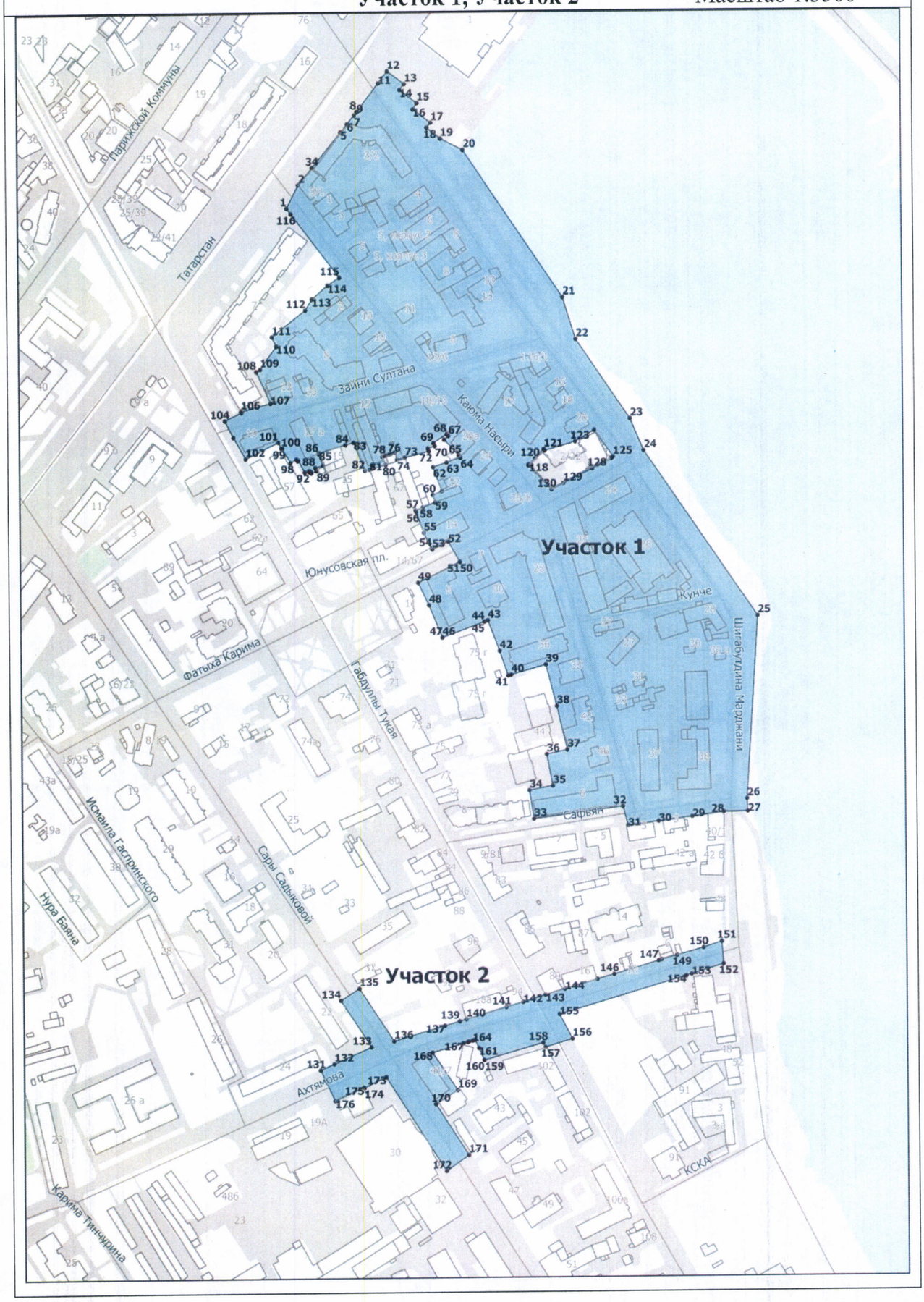

Зона регулирования застройки и хозяйственной деятельности ЗРЗ(А)-1

Участок 3 Масштаб 1:1000

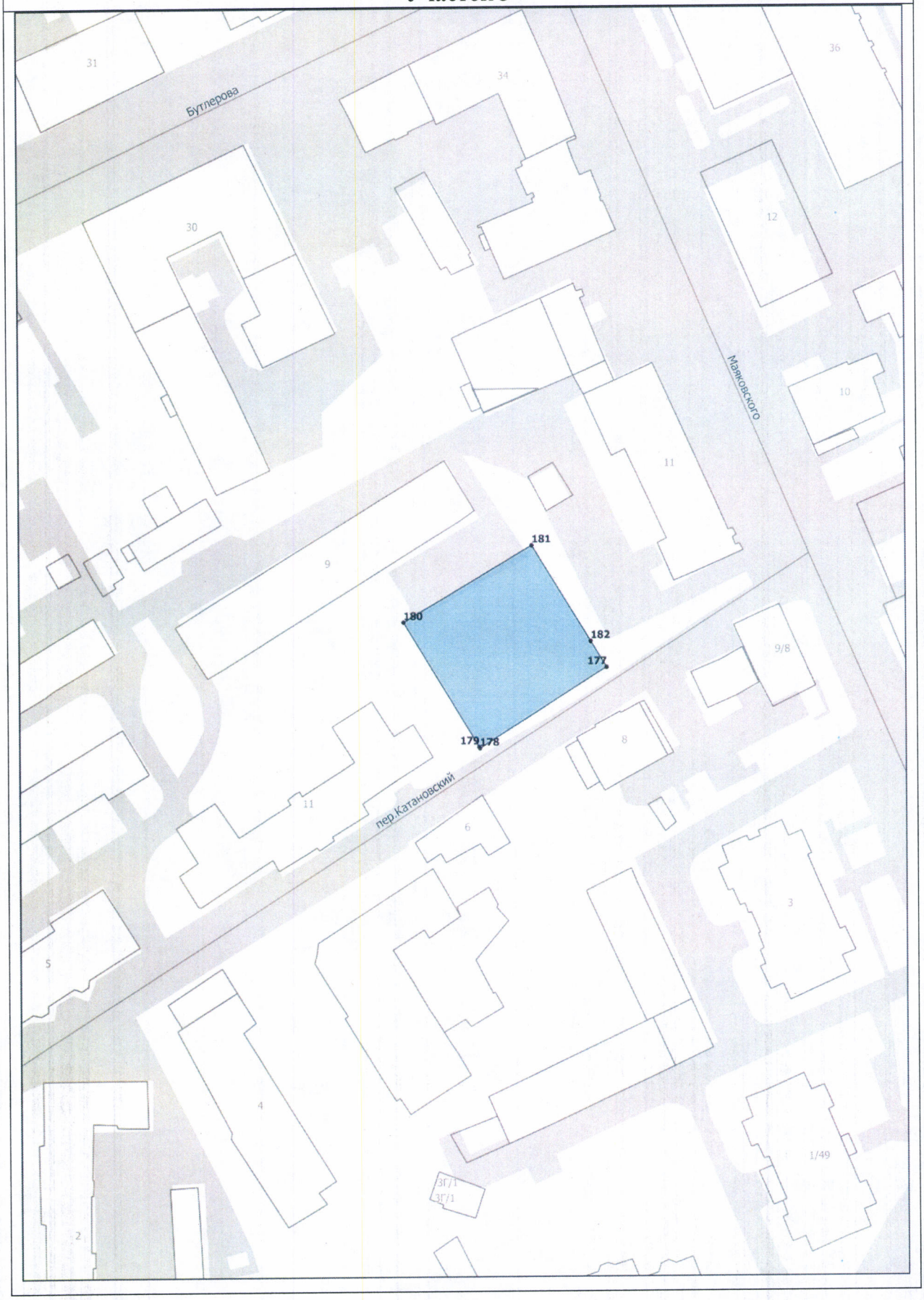

Зона регулирования застройки и хозяйственной деятельности ЗРЗ(А)-1

Участок 4 Масштаб 1:1500

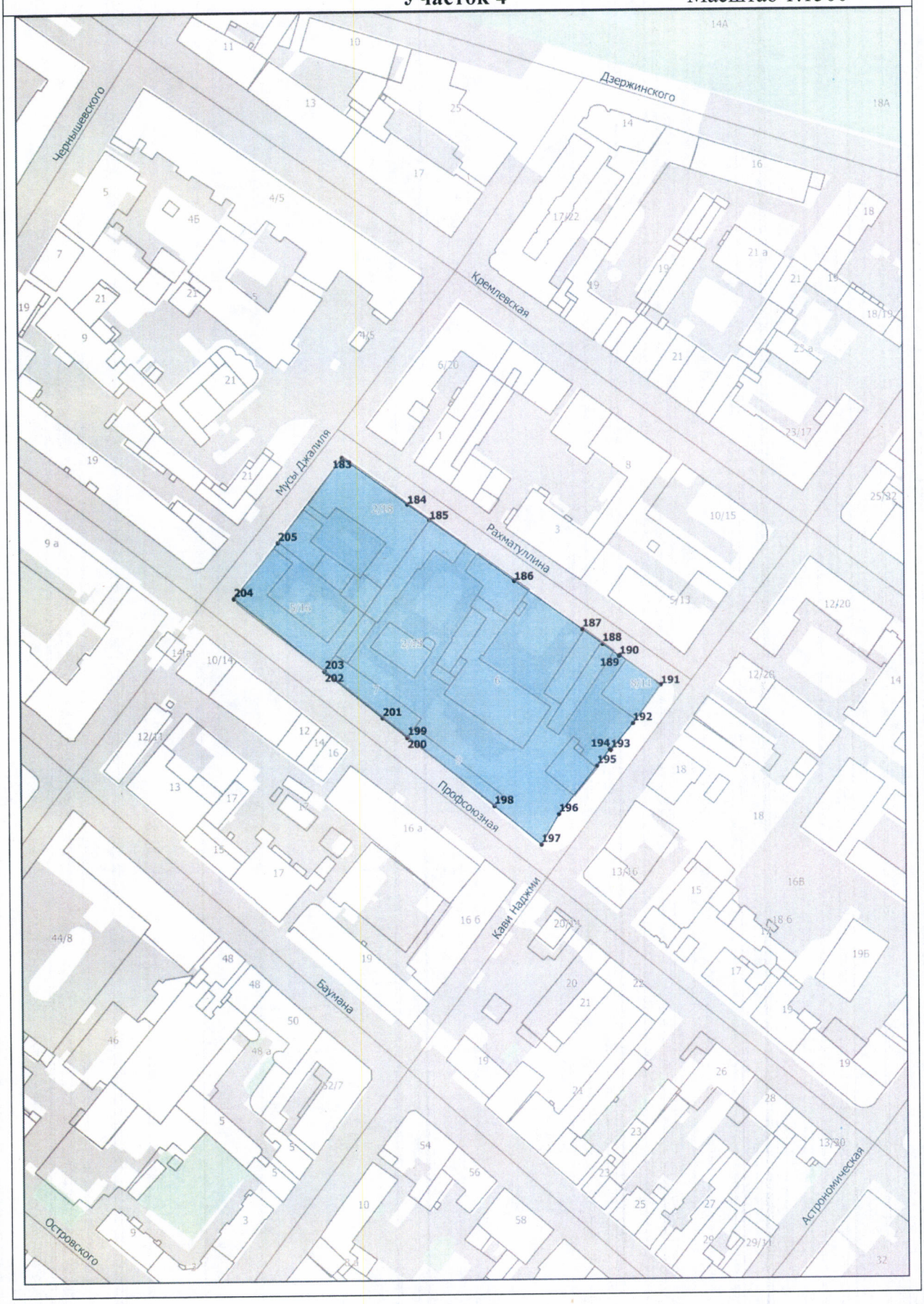

Зона регулирования застройки и хозяйственной деятельности ЗРЗ(А)-1

Участок 5, Участок 6 Масштаб 1:1500

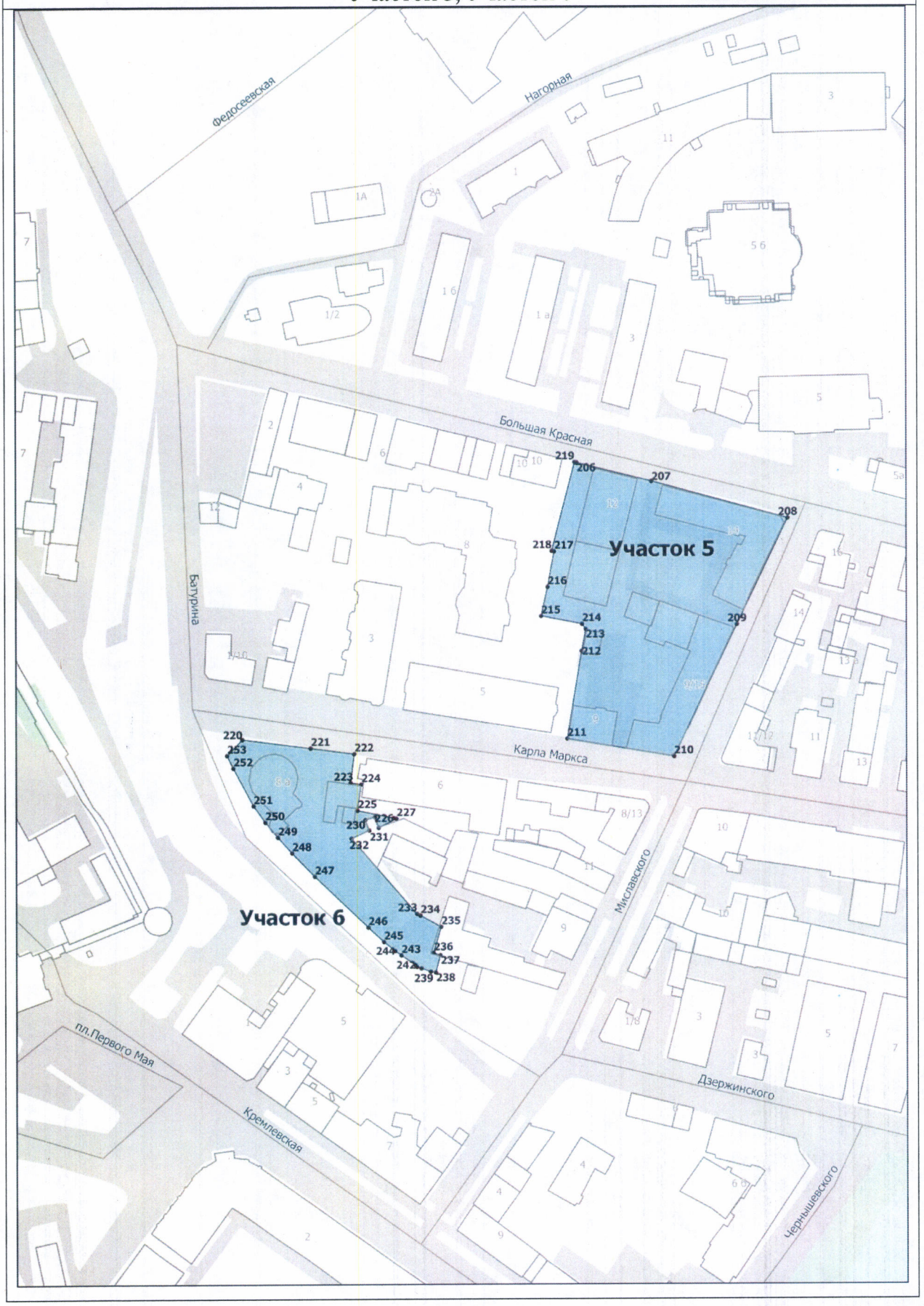

Зона регулирования застройки и хозяйственной деятельности ЗРЗ(А)-1

Участок 7 Масштаб 1:4500

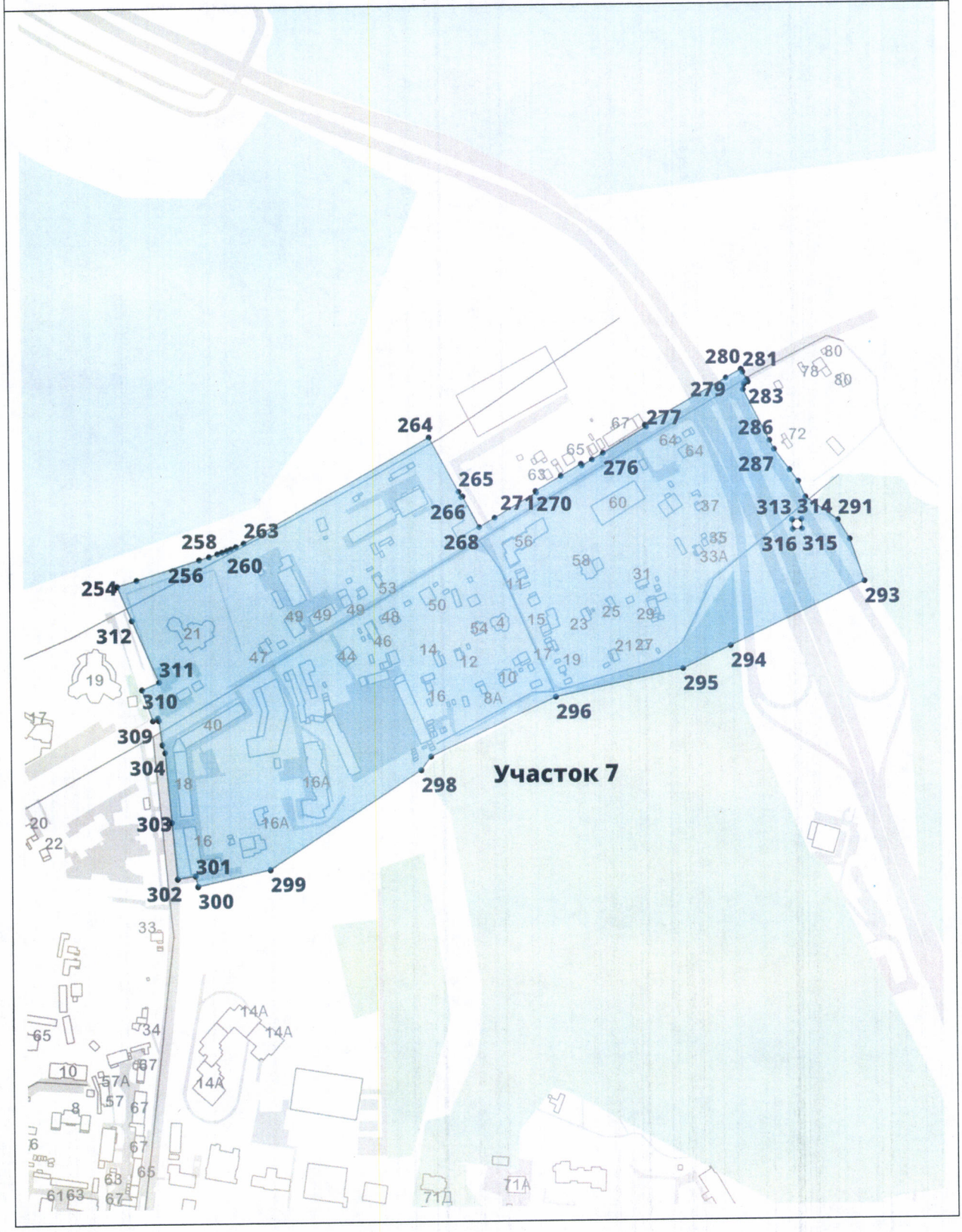

Зона регулирования застройки и хозяйственной деятельности ЗРЗ(А)-1

Участок 8 Масштаб 1:2000

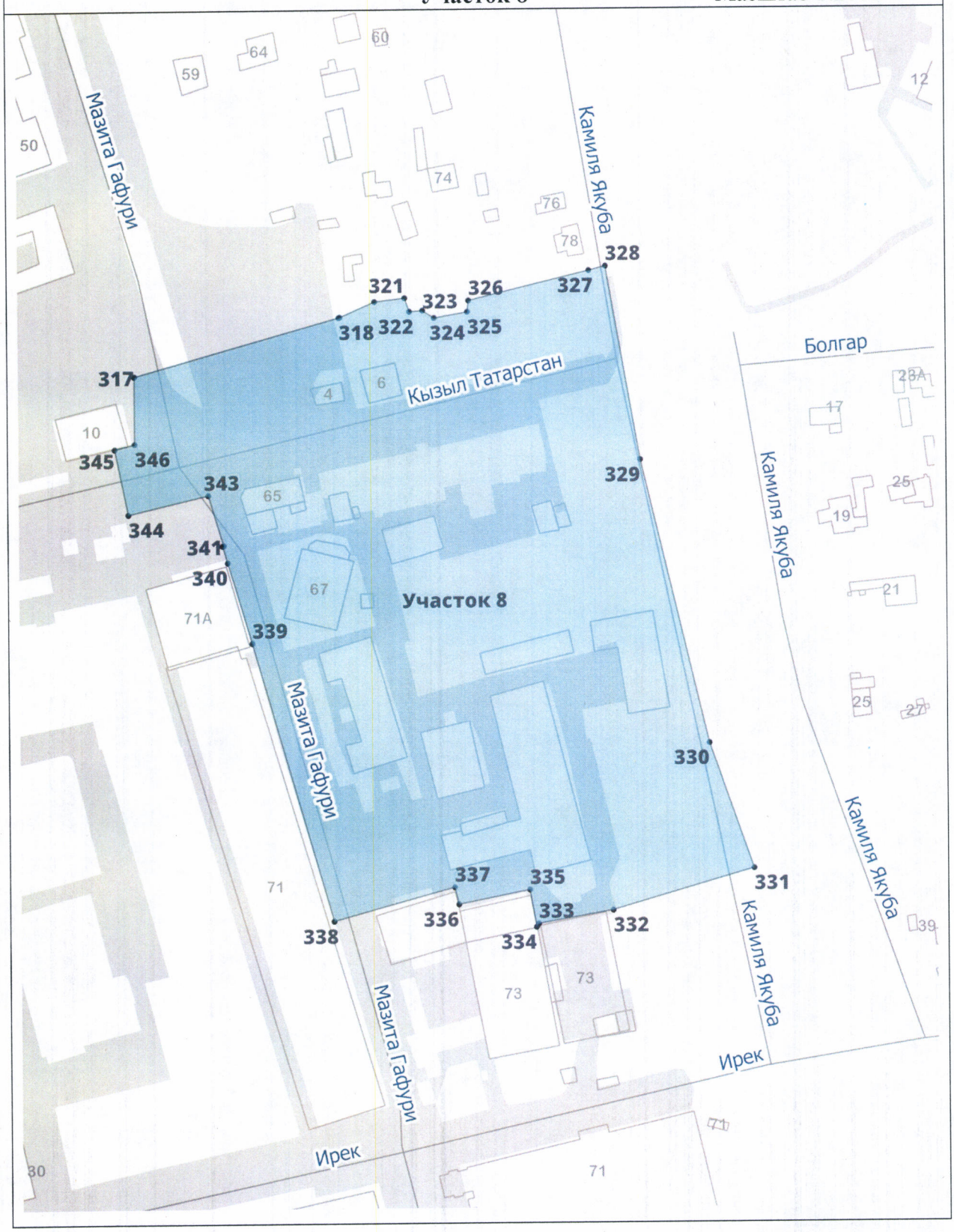

Зона регулирования застройки и хозяйственной деятельности ЗРЗ(А)-1

Участок 9 Масштаб 1:2000

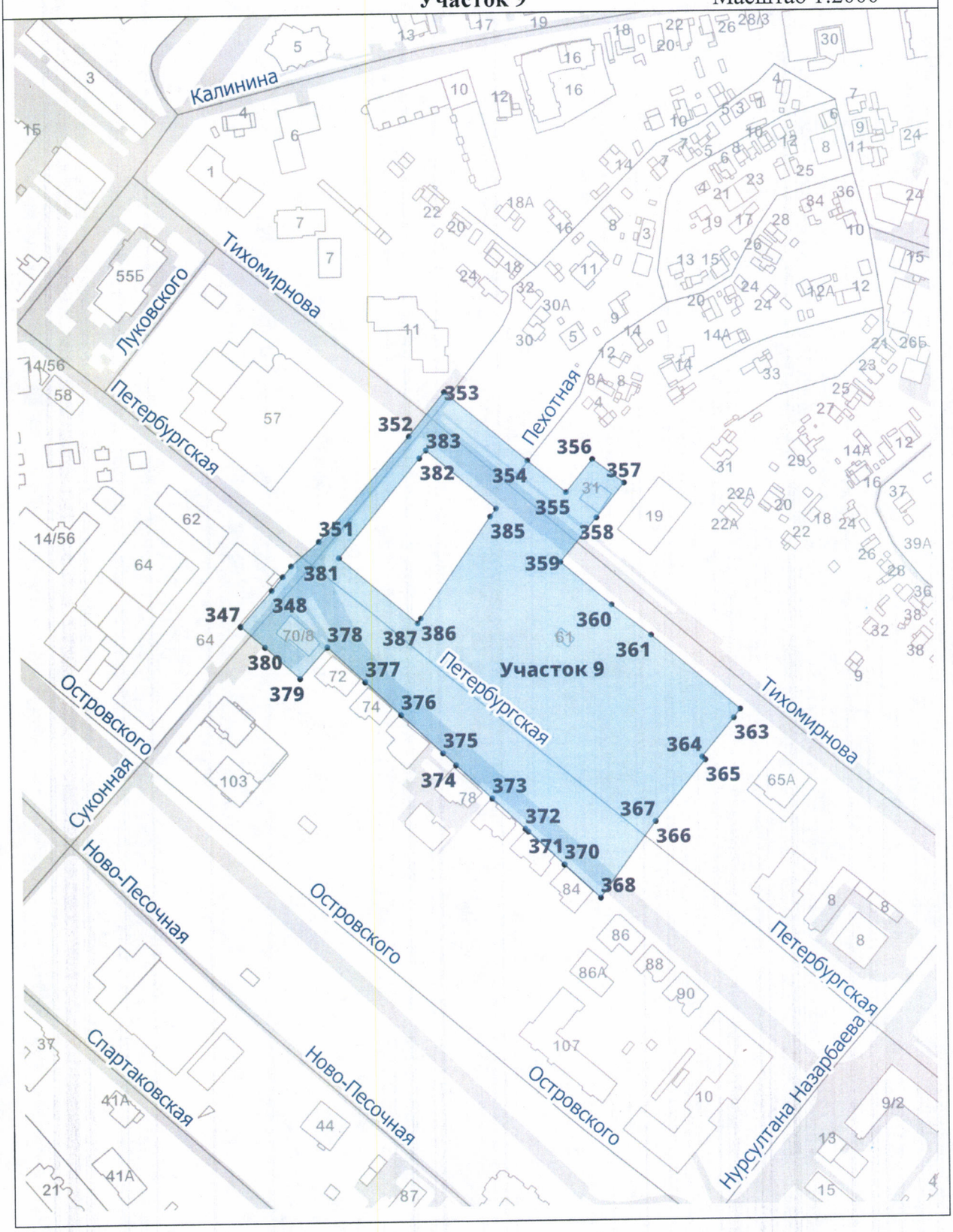

Зона регулирования застройки и хозяйственной деятельности ЗРЗ(А)-2

Участки 1-28 Масштаб 1:20000

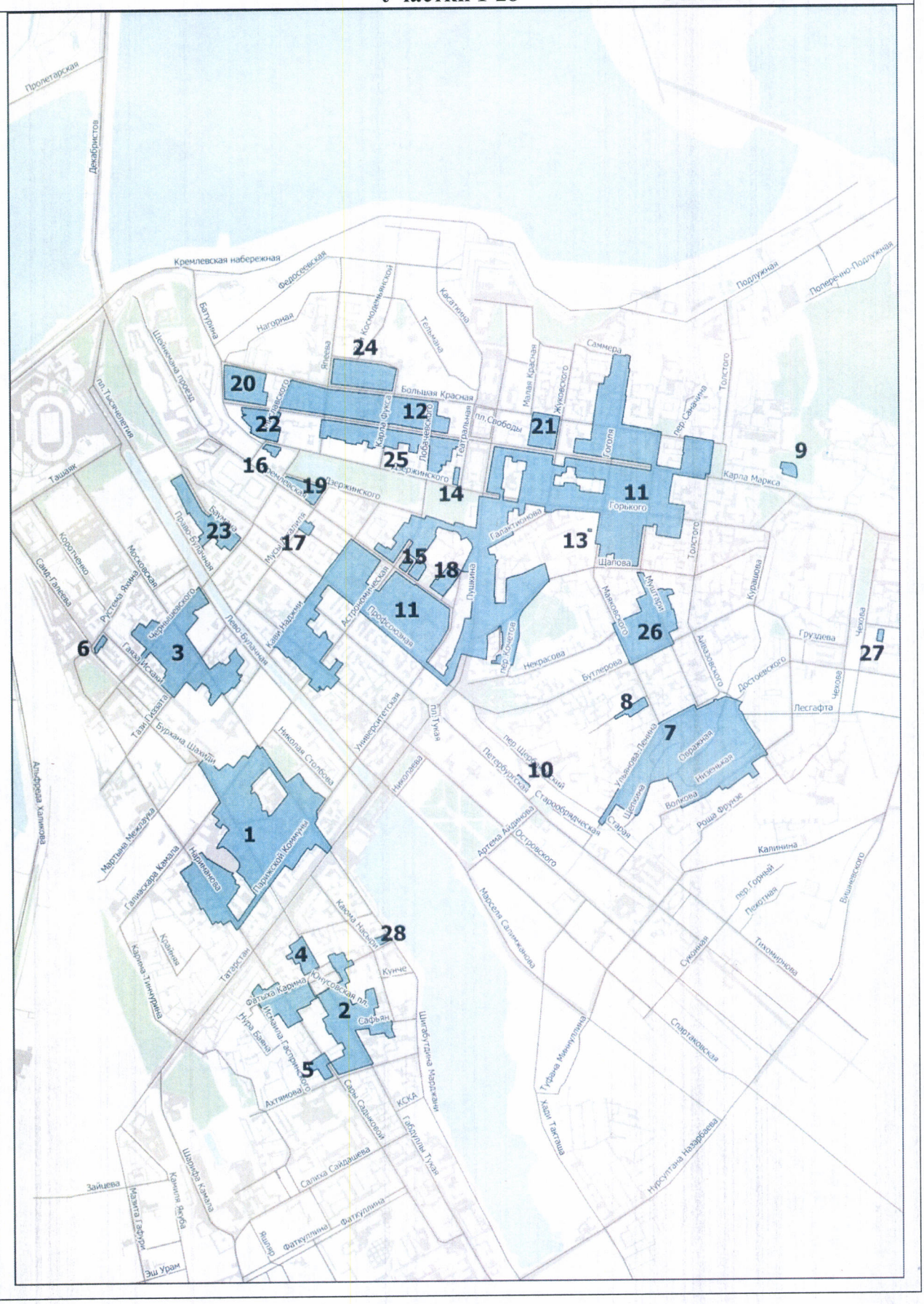

Зона регулирования застройки и хозяйственной деятельности ЗРЗ(А)-2

Участок 1 Масштаб 1:3000

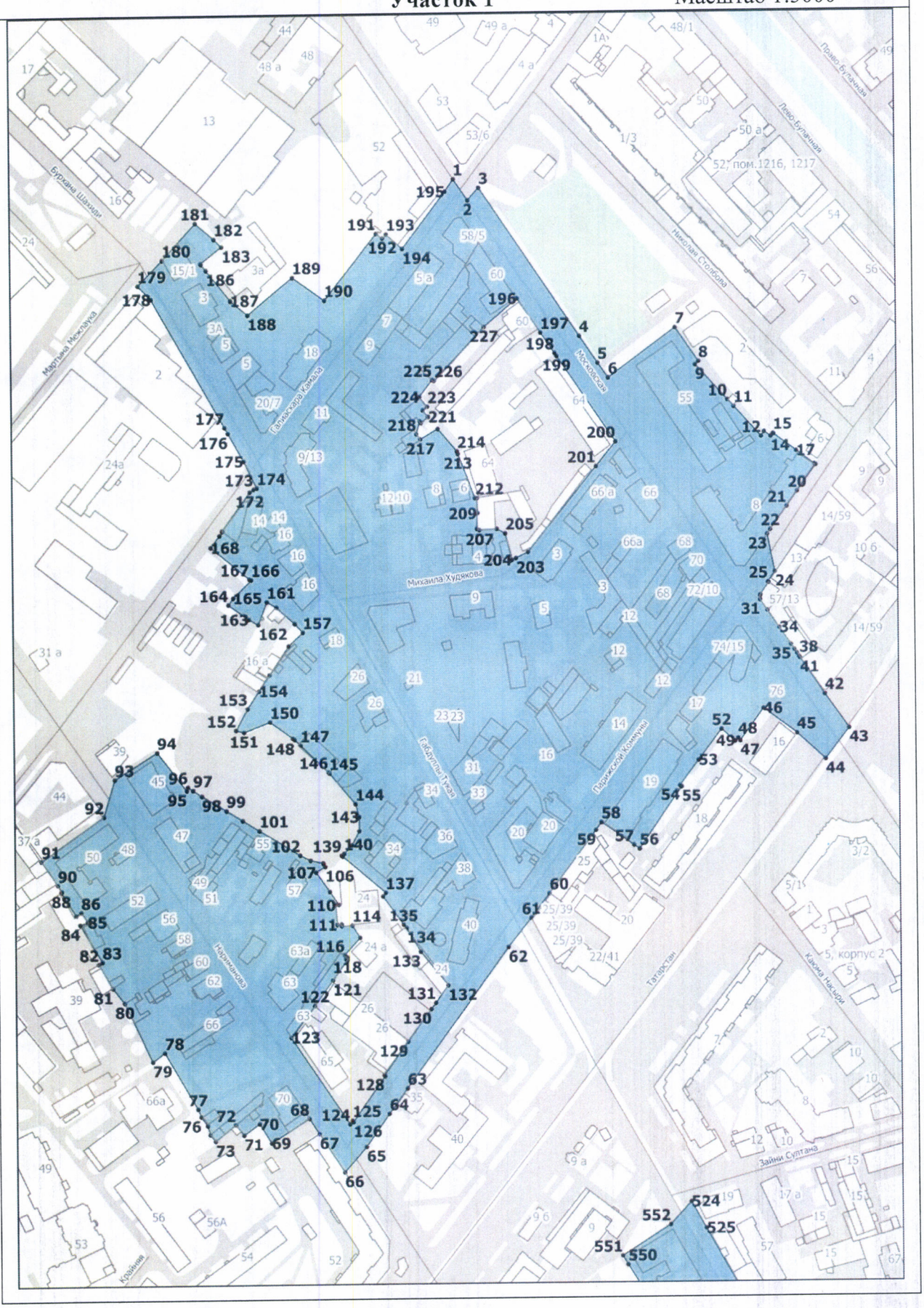

Зона регулирования застройки и хозяйственной деятельности ЗРЗ(А)-2

Участки 2, 4, 5, 28 Масштаб 1:3000

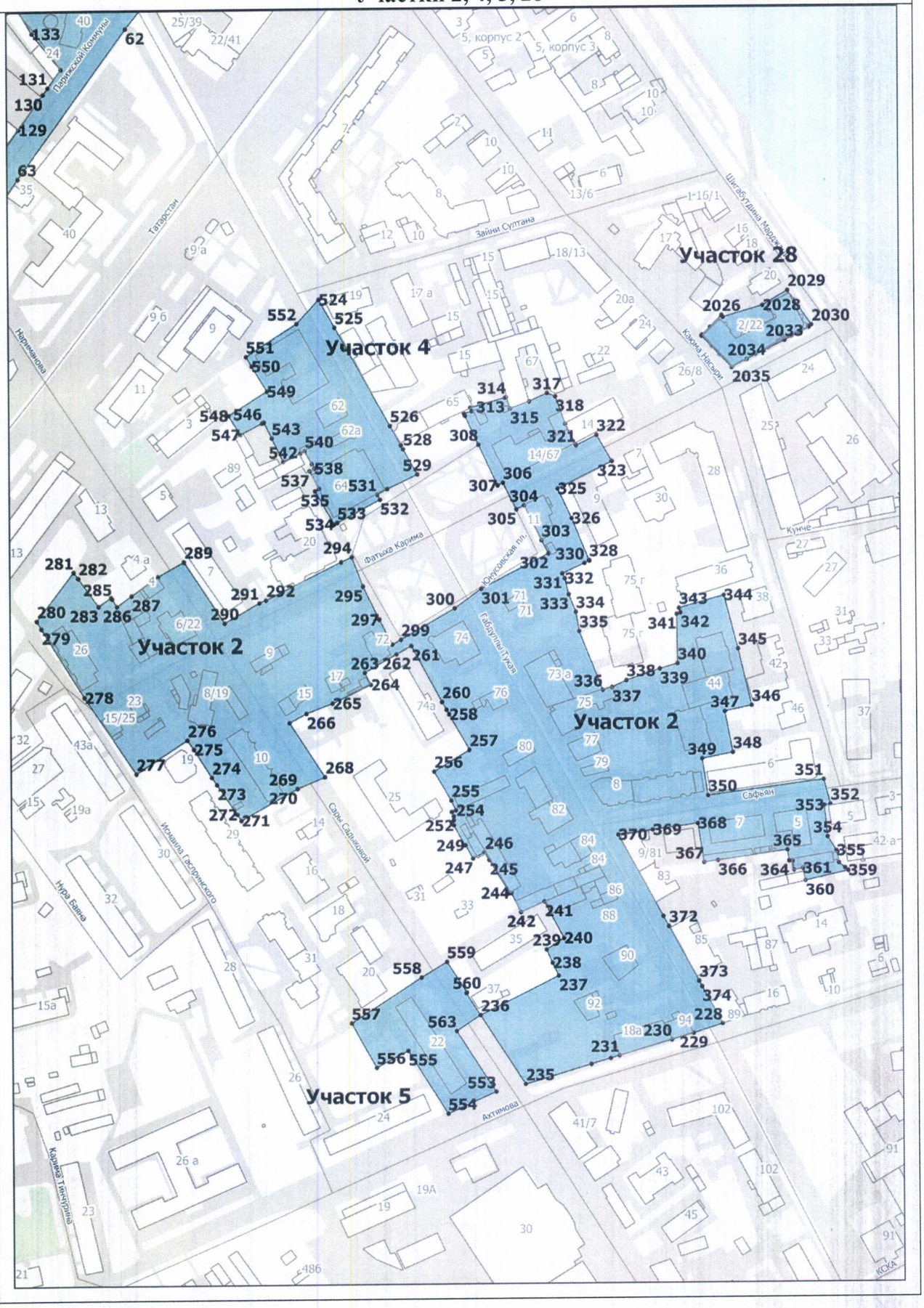

Зона регулирования застройки и хозяйственной деятельности ЗРЗ(А)-2

Участок 3 Масштаб 1:3500

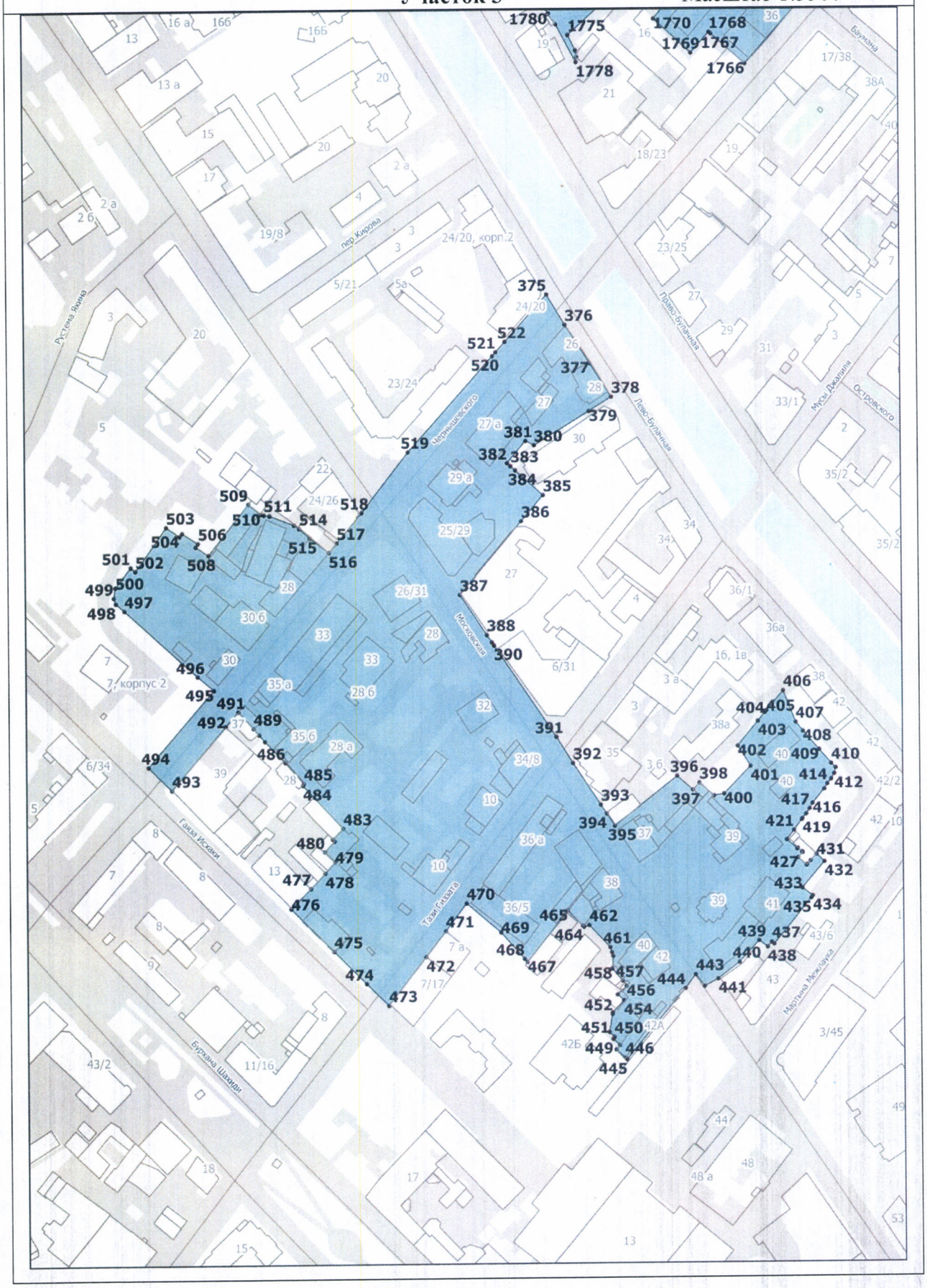

Зона регулирования застройки и хозяйственной деятельности ЗРЗ(А)-2

Участок 6 Масштаб 1:1000

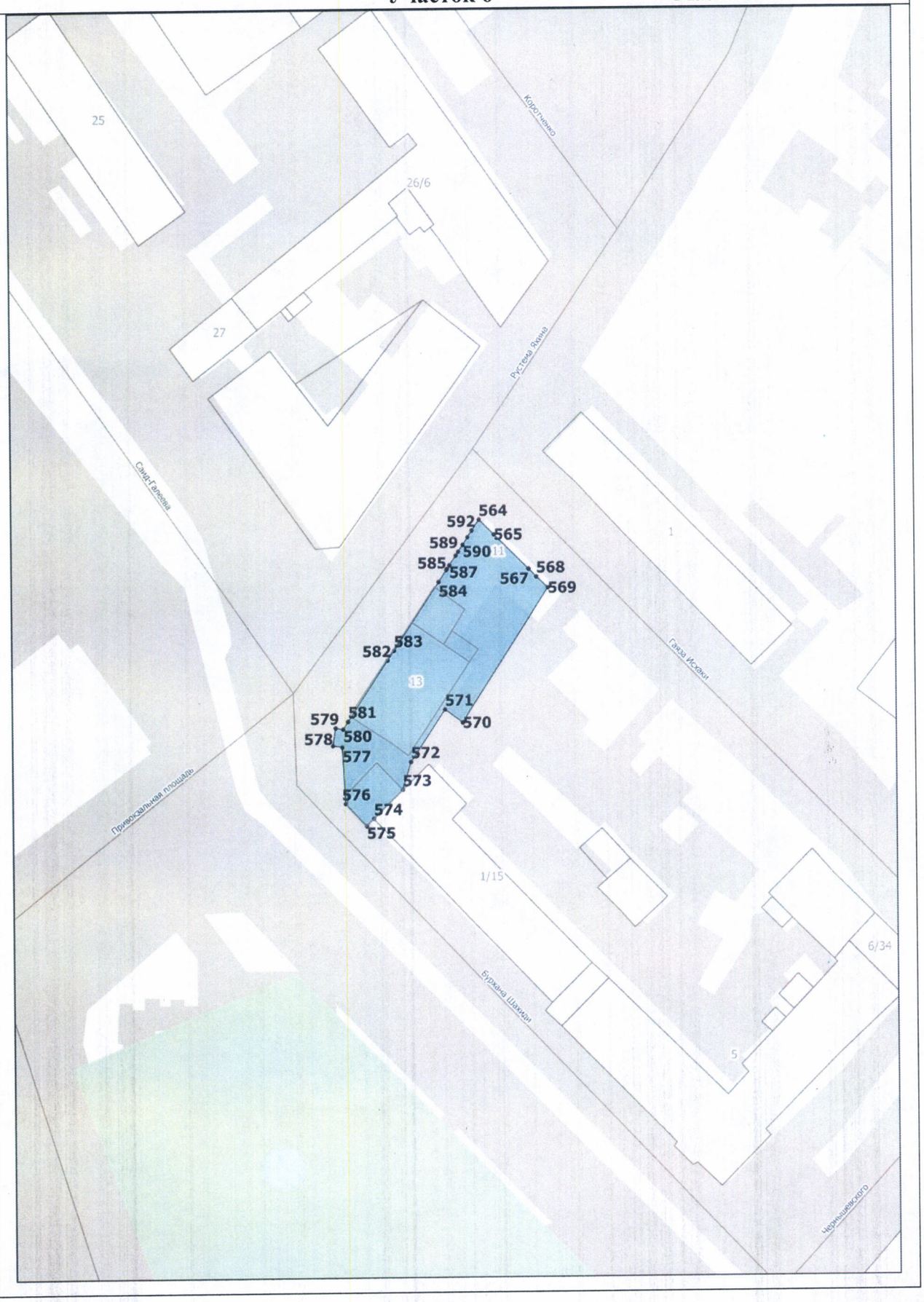

Зона регулирования застройки и хозяйственной деятельности ЗРЗ(А)-2

Участки 7, 8 Масштаб 1:3500

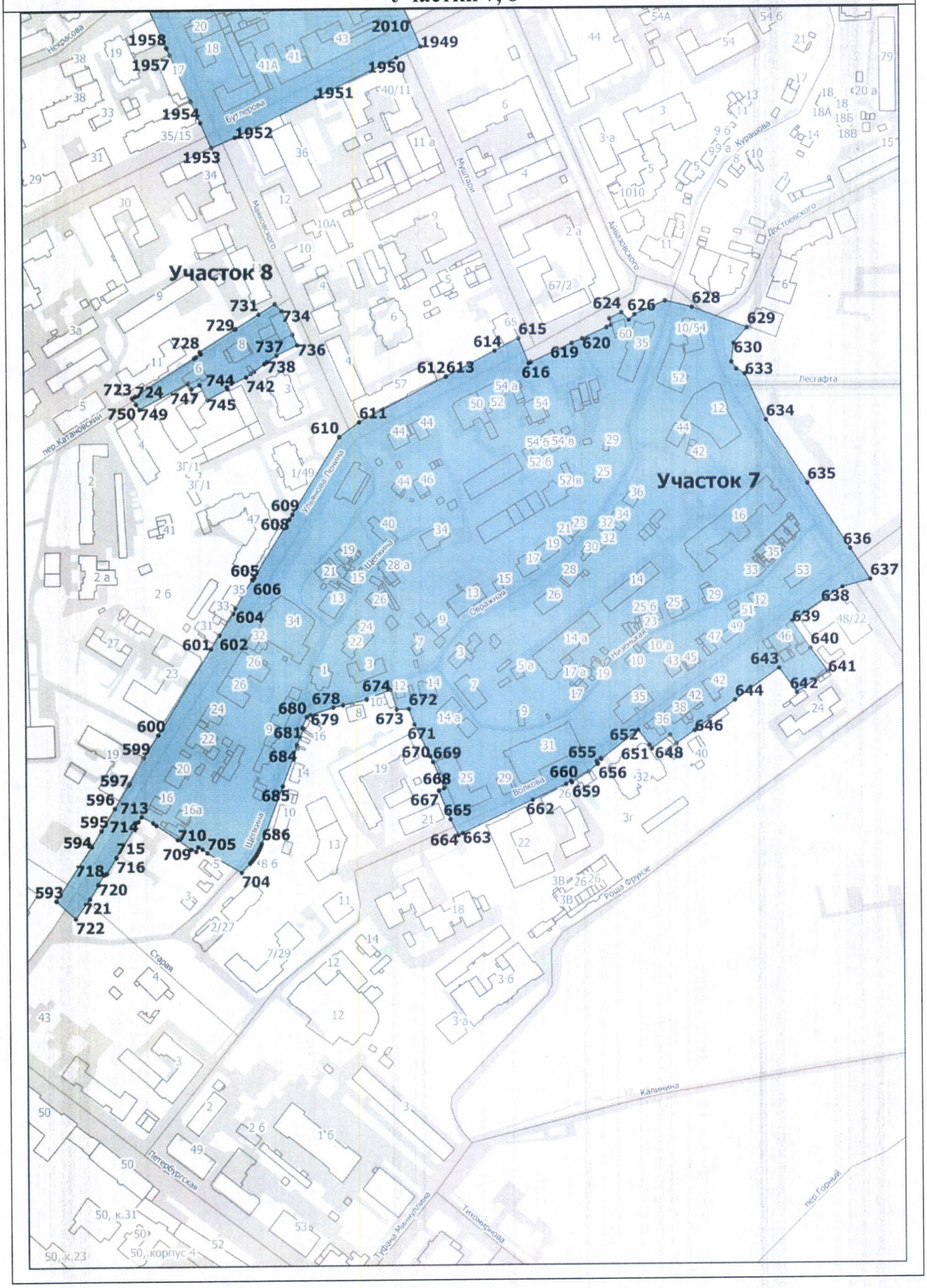

Зона регулирования застройки и хозяйственной деятельности ЗРЗ(А)-2

Участок 9 Масштаб 1:1000

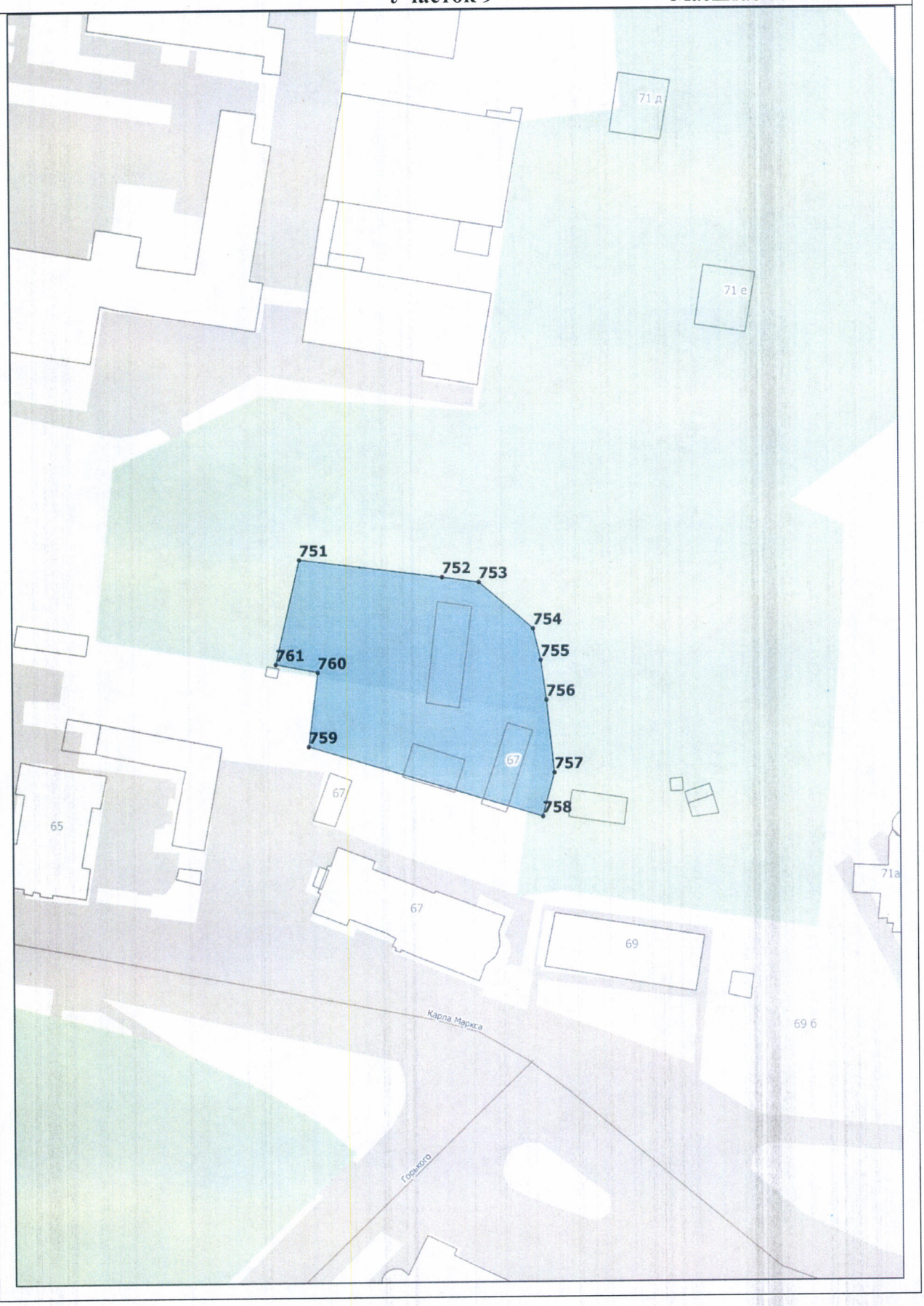

Зона регулирования застройки и хозяйственной деятельности ЗРЗ(А)-2

Участок 10 Масштаб 1:1000

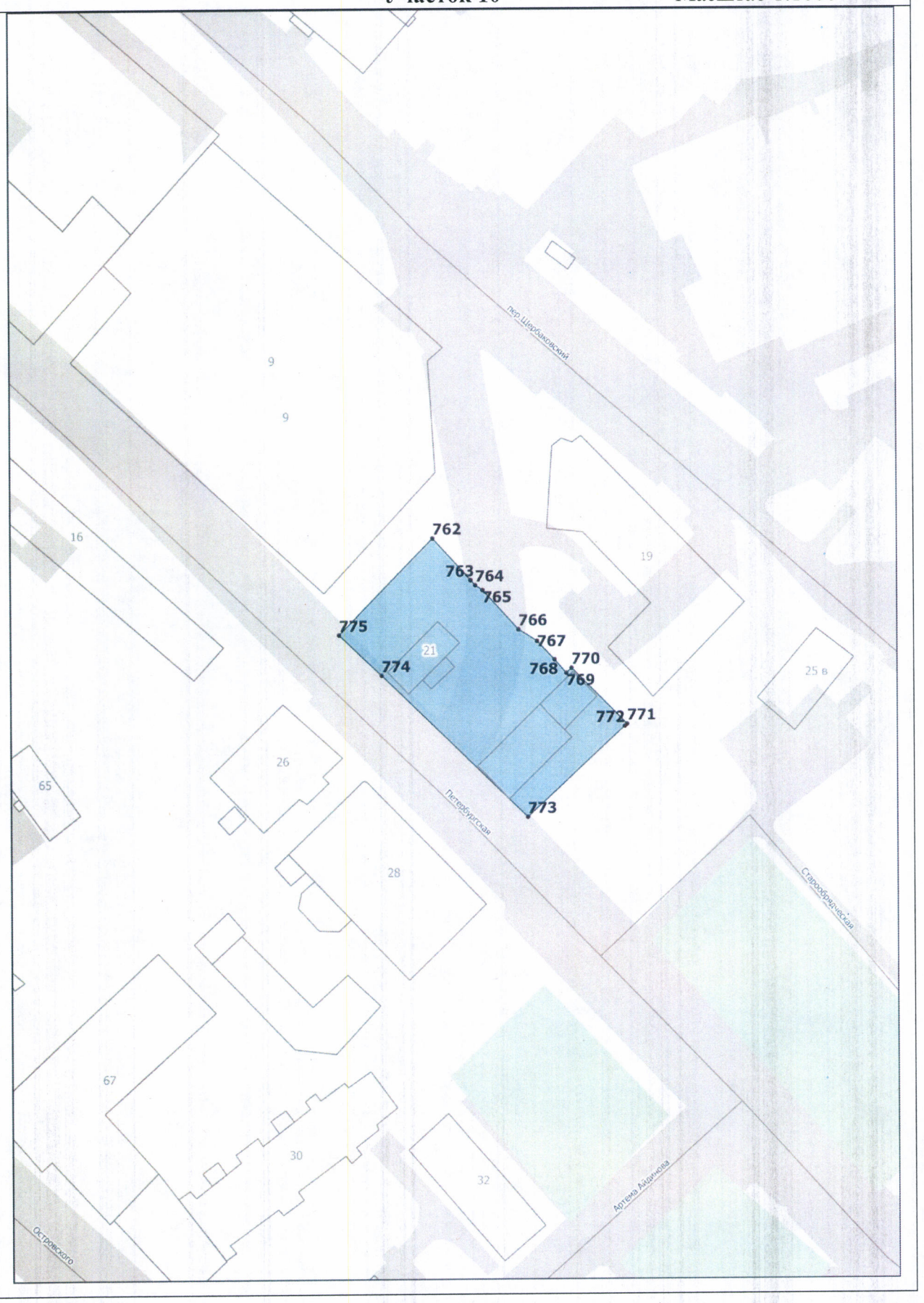

Зона регулирования застройки и хозяйственной деятельности ЗРЗ(А)-2

Участок 11 Масштаб 1:8500

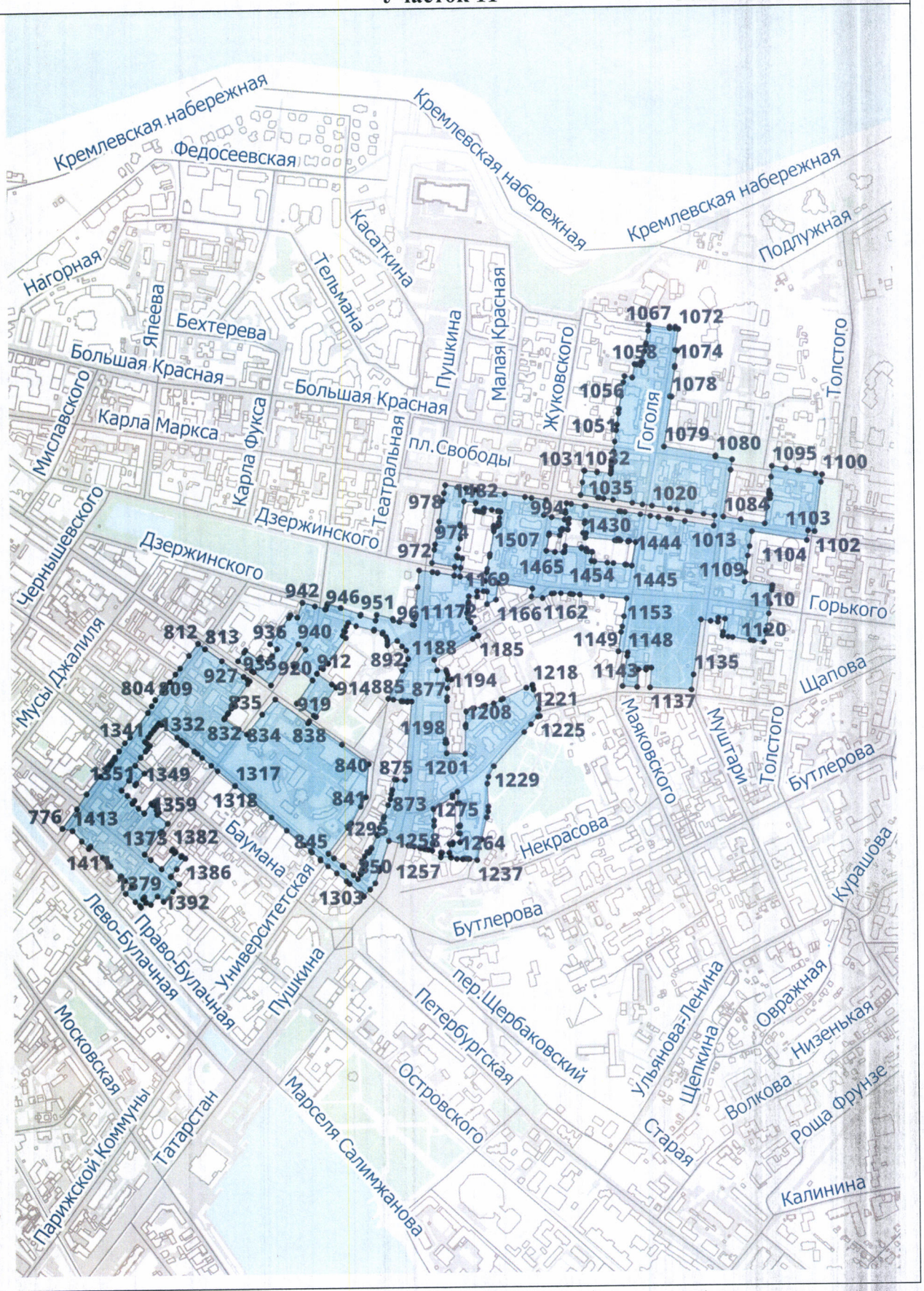

Зона регулирования застройки и хозяйственной деятельности ЗРЗ(А)-2

Участки 12, 24, 25 Масштаб 1:3500

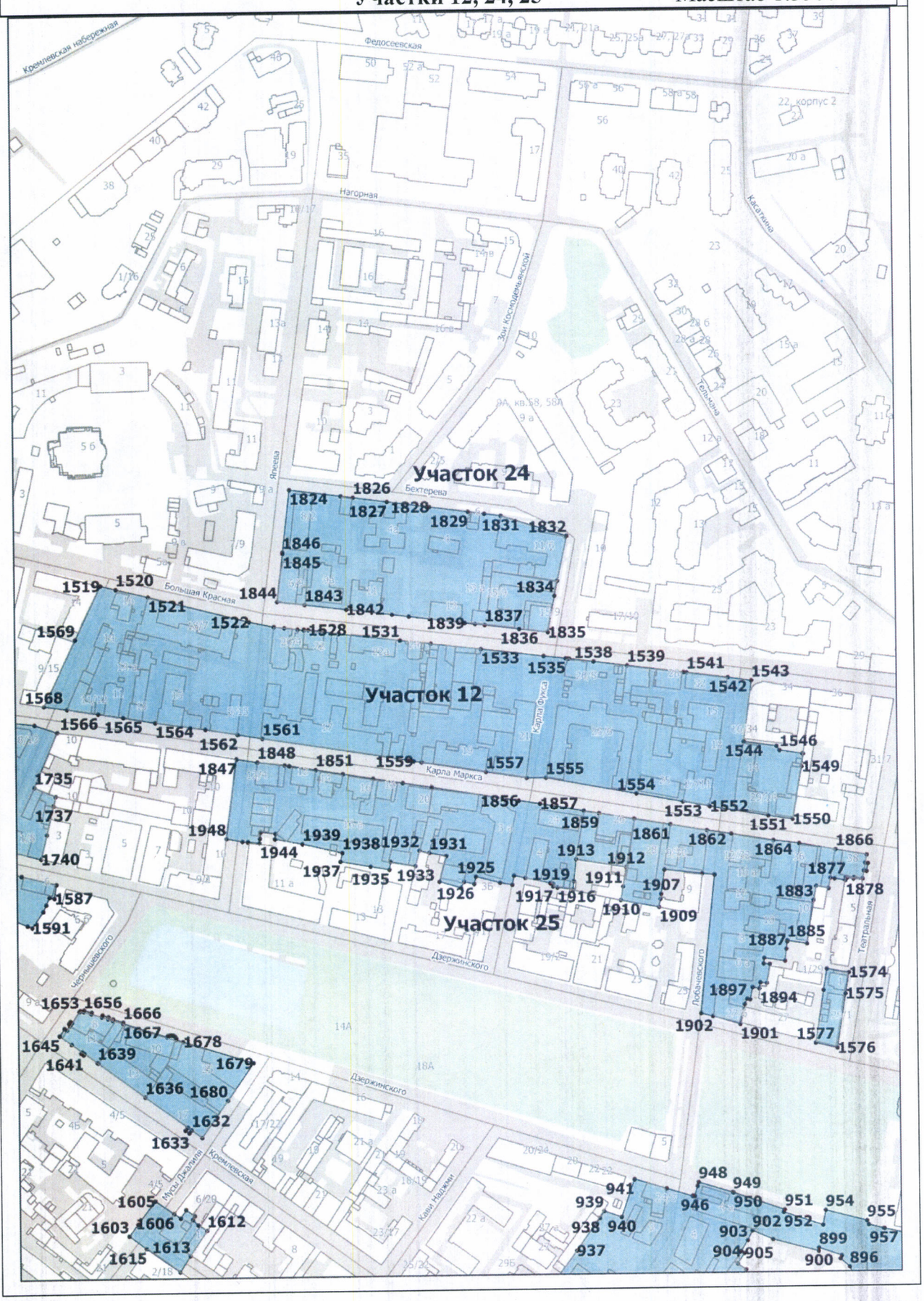

Зона регулирования застройки и хозяйственной деятельности ЗРЗ(А)-2

Участок 13 Масштаб 1:500

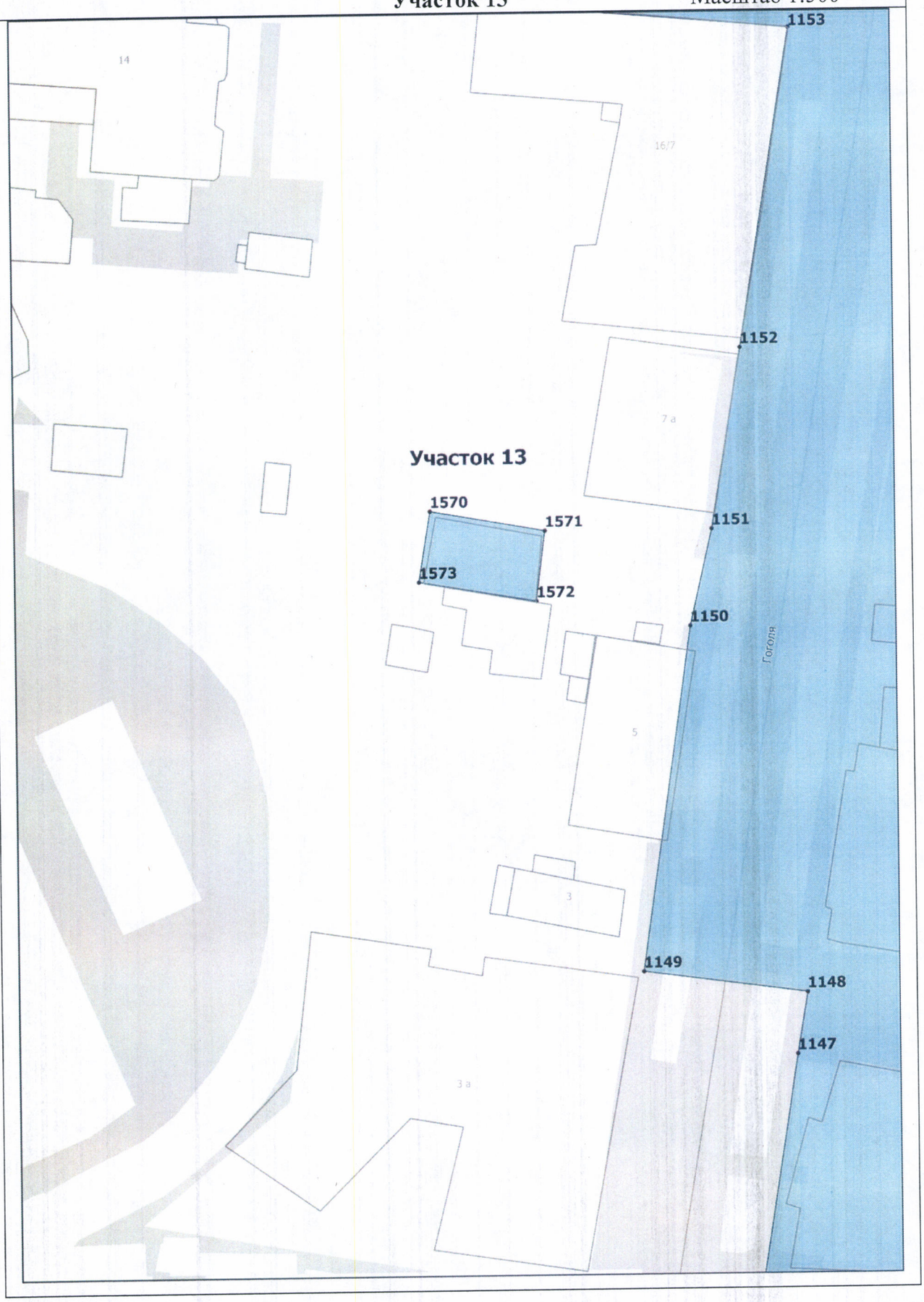

Зона регулирования застройки и хозяйственной деятельности ЗРЗ(А)-2

Участок 14 Масштаб 1:500



Зона регулирования застройки и хозяйственной деятельности ЗРЗ(А)-2

Участки 15, 18 Масштаб 1:1500

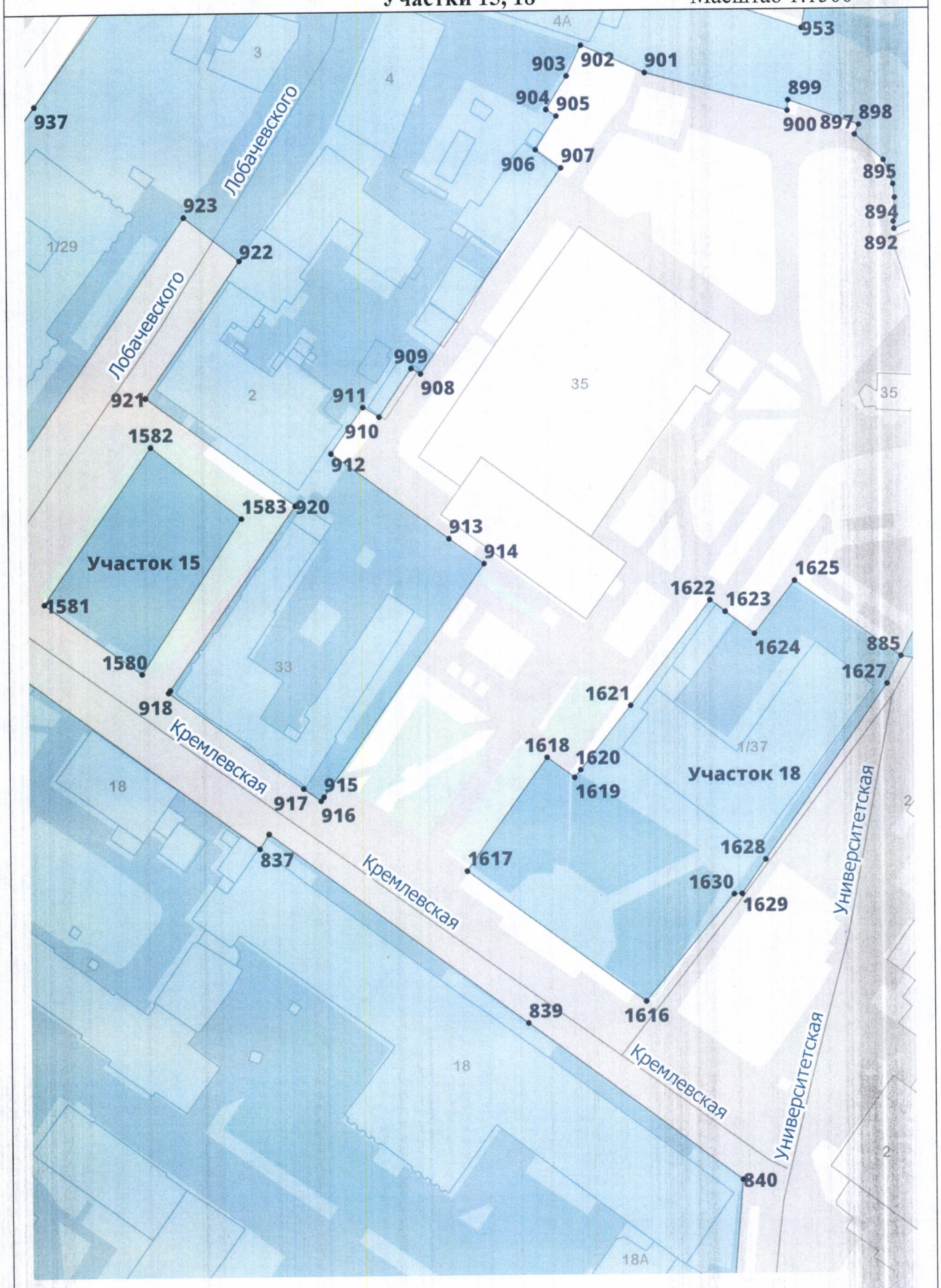

Зона регулирования застройки и хозяйственной деятельности ЗРЗ(А)-2

Участки 16, 22 Масштаб 1:1000

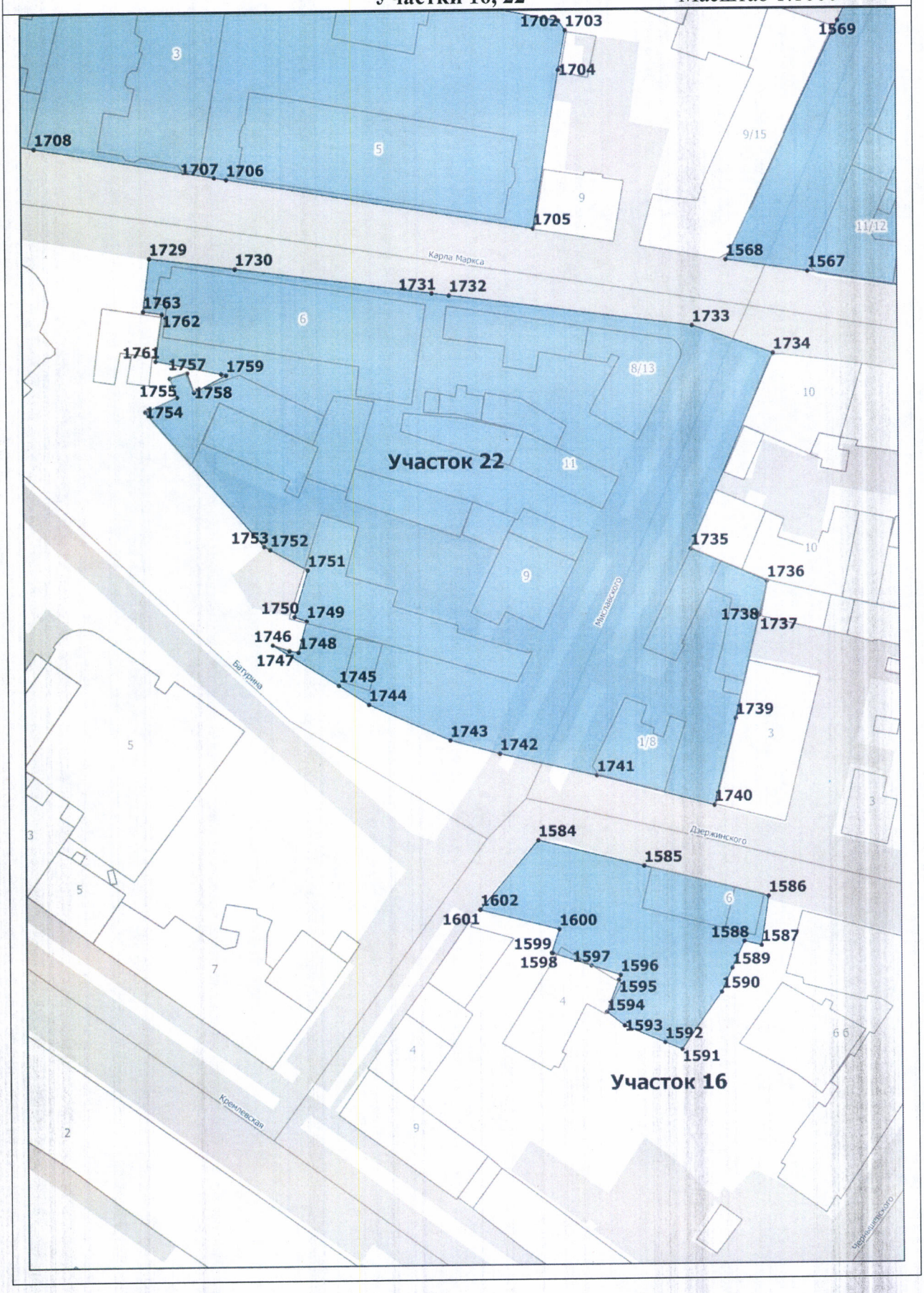

Зона регулирования застройки и хозяйственной деятельности ЗРЗ(А)-2

Участки 17, 19 Масштаб 1:1000

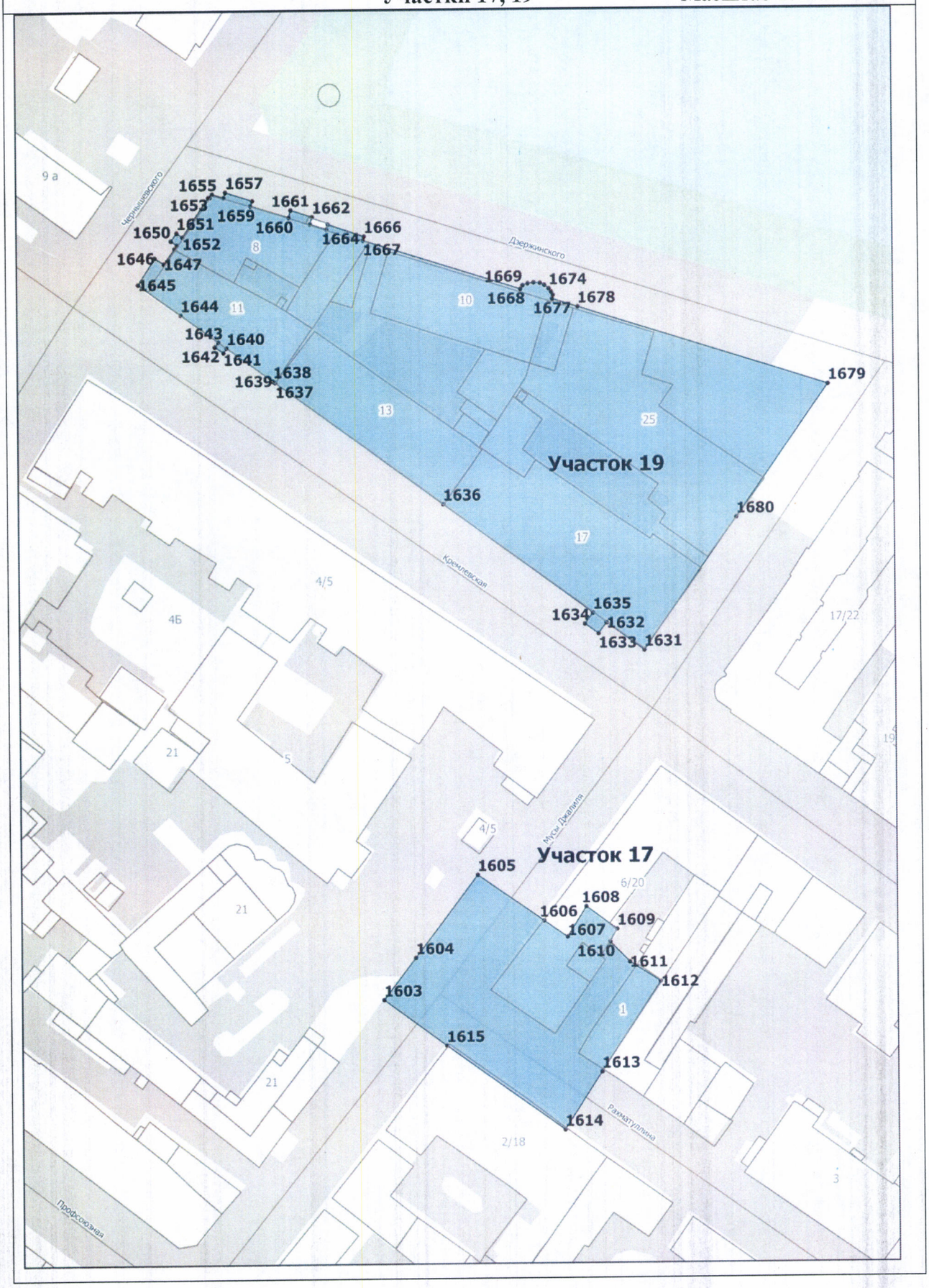

Зона регулирования застройки и хозяйственной деятельности ЗРЗ(А)-2

Участок 20 Масштаб 1:1000

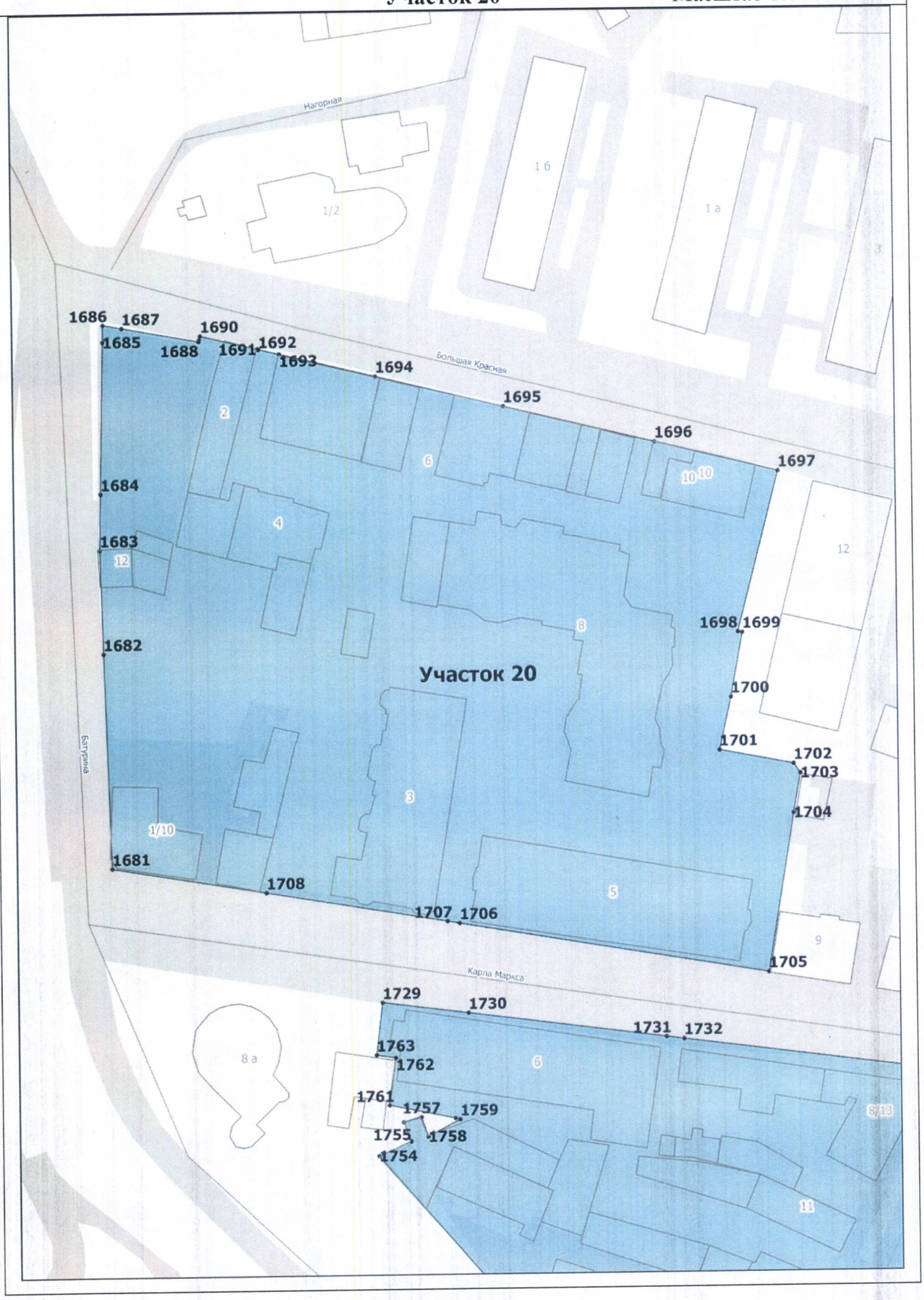

Зона регулирования застройки и хозяйственной деятельности ЗРЗ(А)-2

Участок 21 Масштаб 1:1000

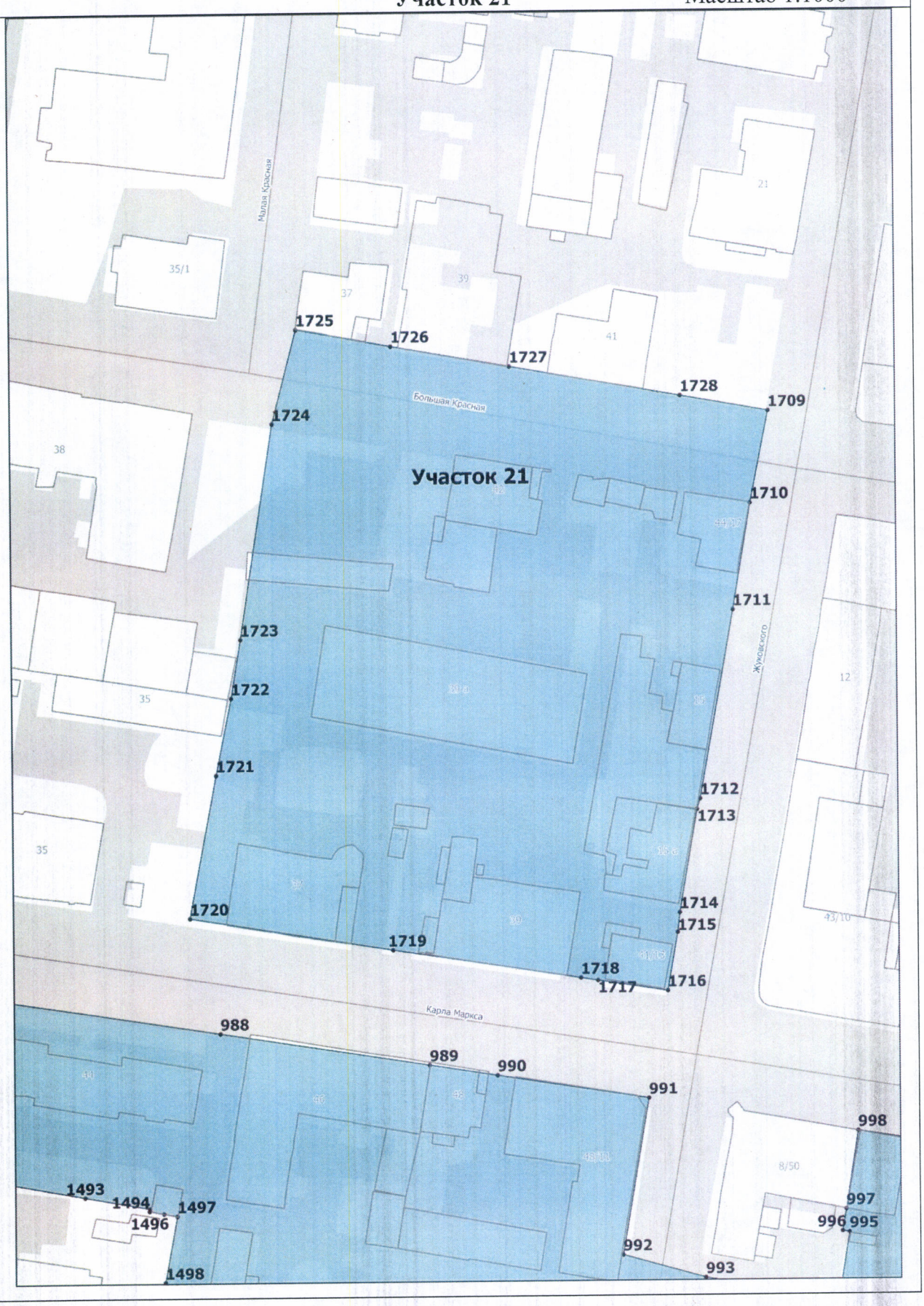

Зона регулирования застройки и хозяйственной деятельности ЗРЗ(А)-2

Участок 23 Масштаб 1:2000

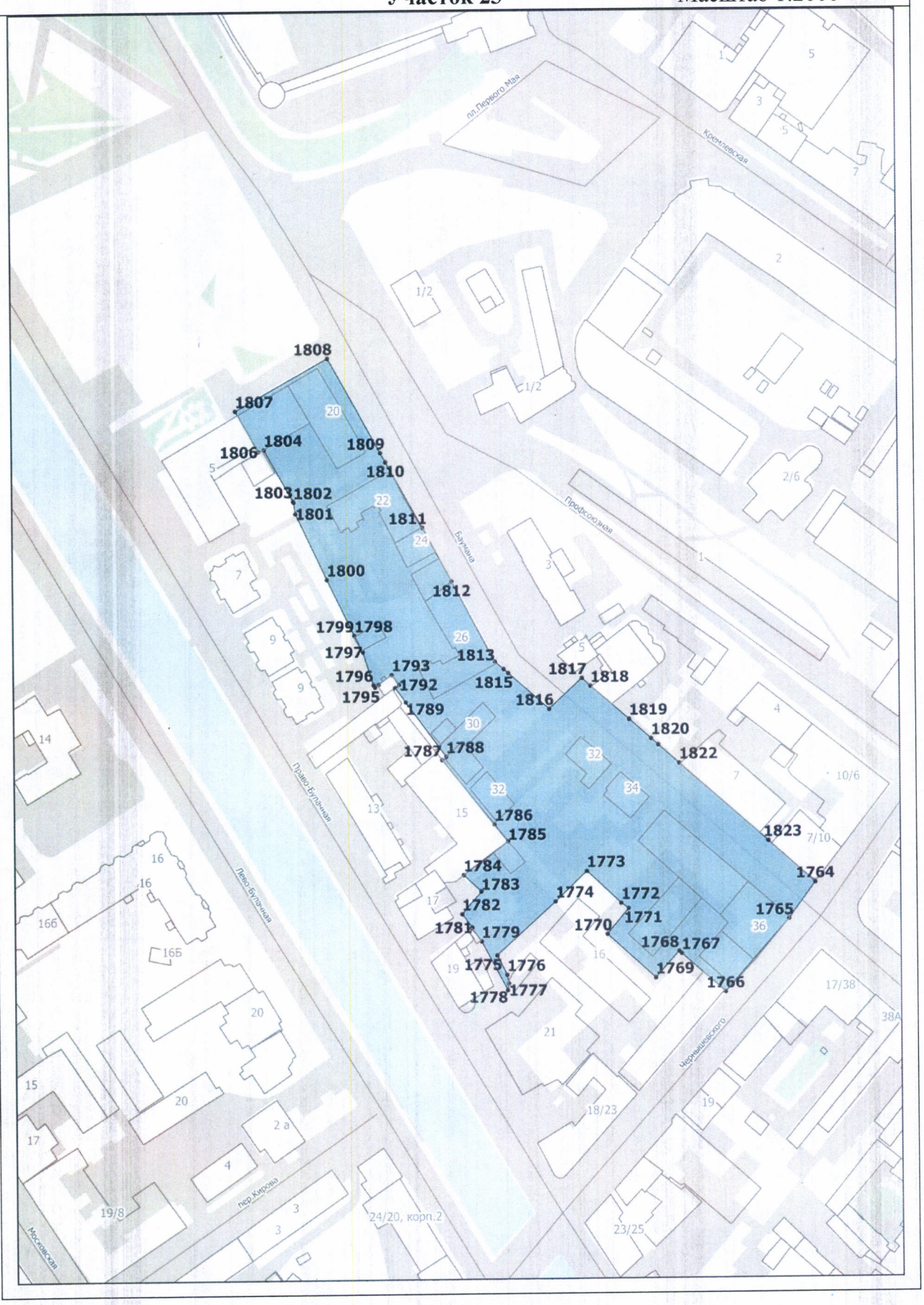

Зона регулирования застройки и хозяйственной деятельности ЗРЗ(А)-2

Участок 26 Масштаб 1:1500

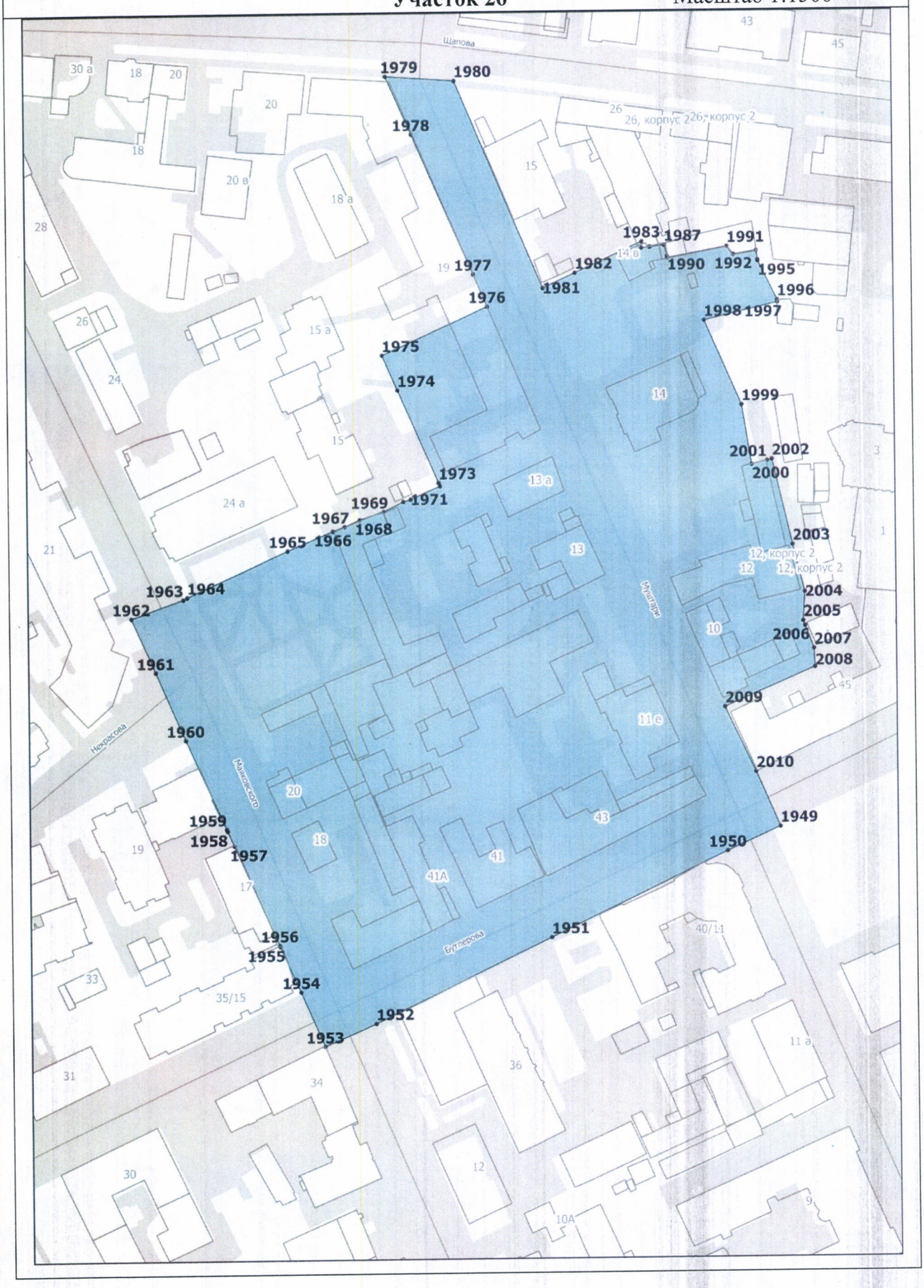

Зона регулирования застройки и хозяйственной деятельности ЗРЗ(А)-2

Участок 27

Масштаб 1:1000

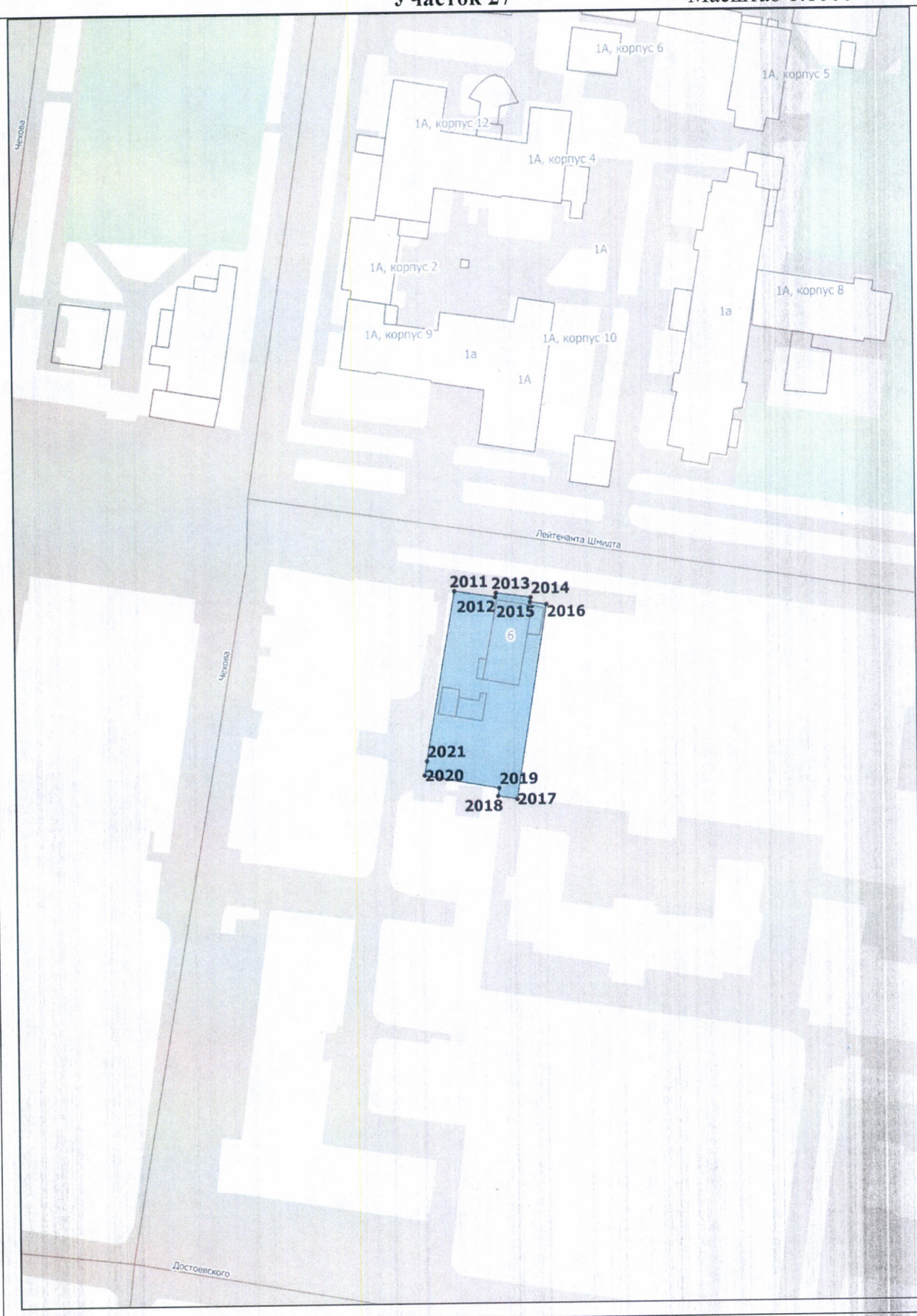

Зона регулирования застройки и хозяйственной деятельности ЗРЗ(А)-3

Участки 1-34 Масштаб 1:16000



Зона регулирования застройки и хозяйственной деятельности ЗРЗ(А)-3

Участок 1

Масштаб 1:4000

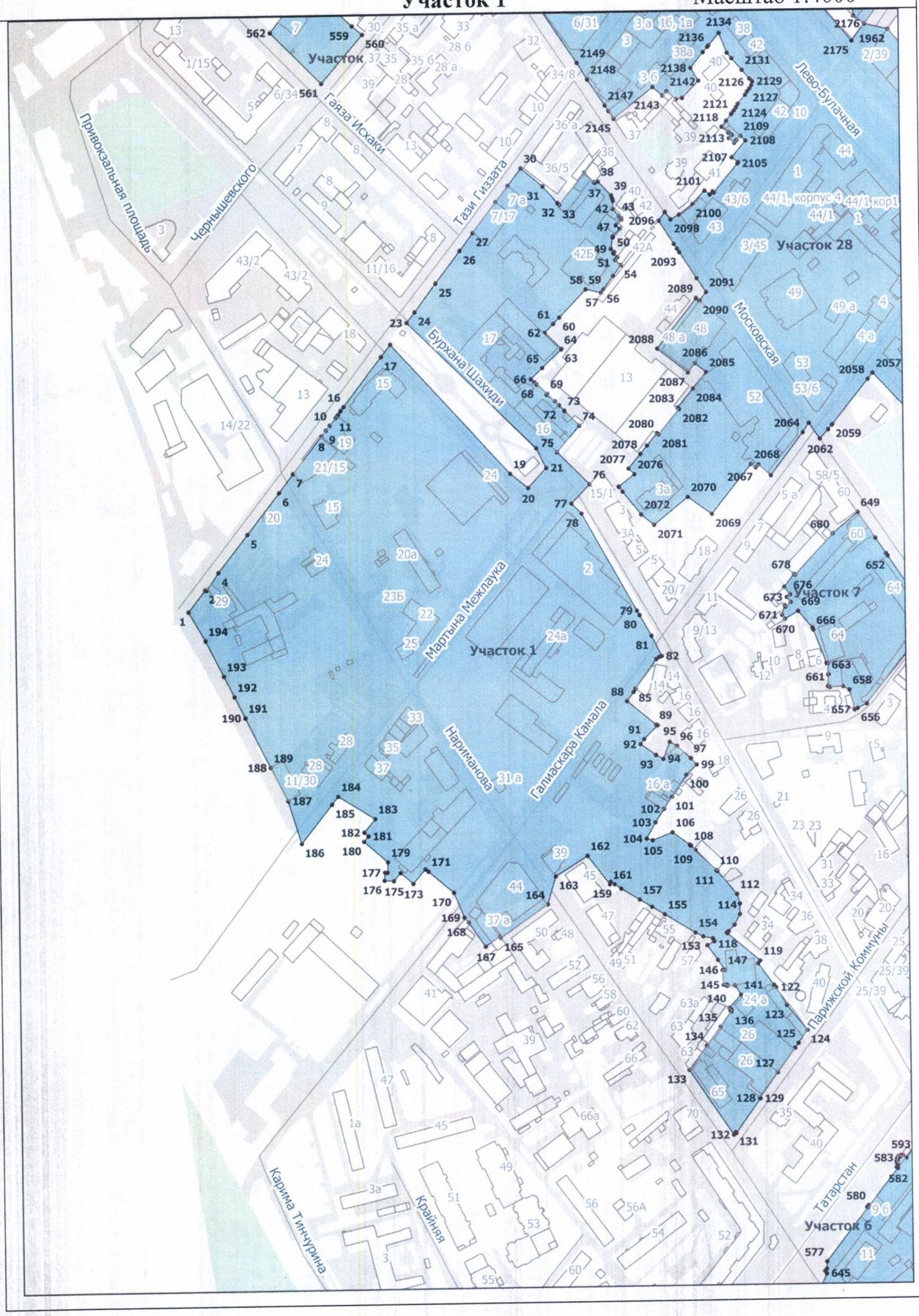

Зона регулирования застройки и хозяйственной деятельности ЗРЗ(А)-3

Участок 2

Масштаб 1:4000

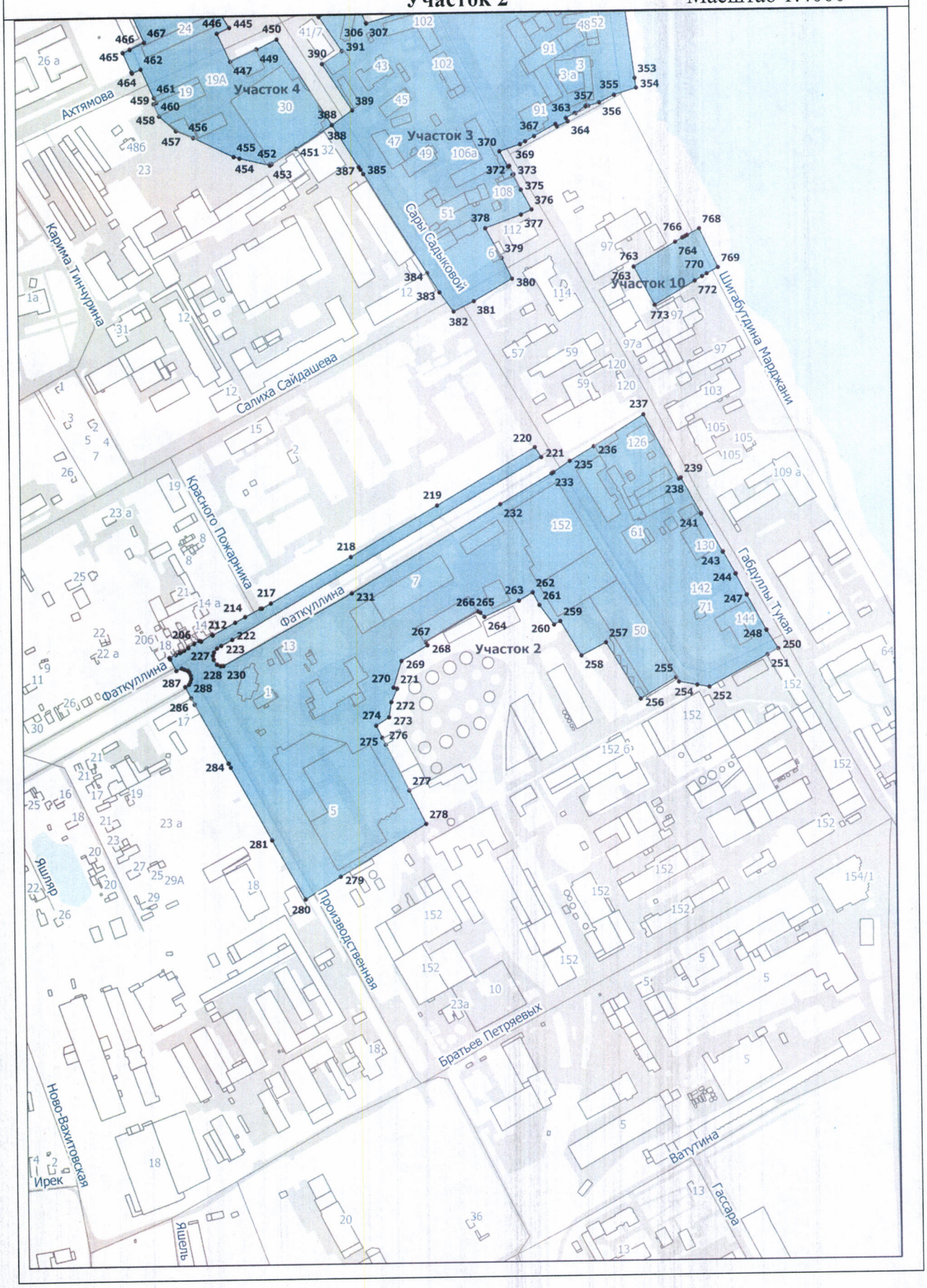

Зона регулирования застройки и хозяйственной деятельности ЗРЗ(А)-3

Участок 3

Масштаб 1:2000

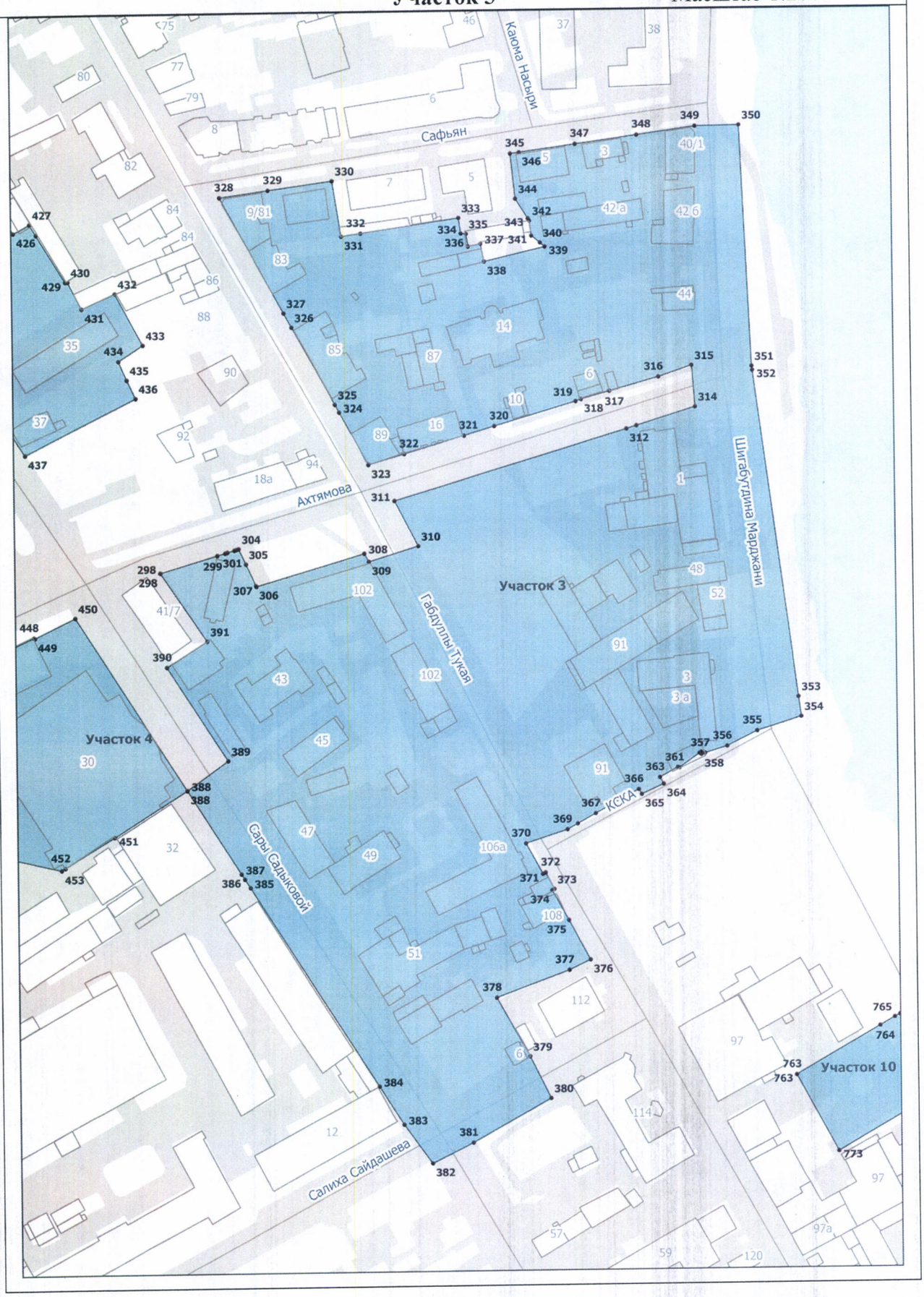

Зона регулирования застройки и хозяйственной деятельности ЗРЗ(А)-3

Участок 4

Масштаб 1:2500

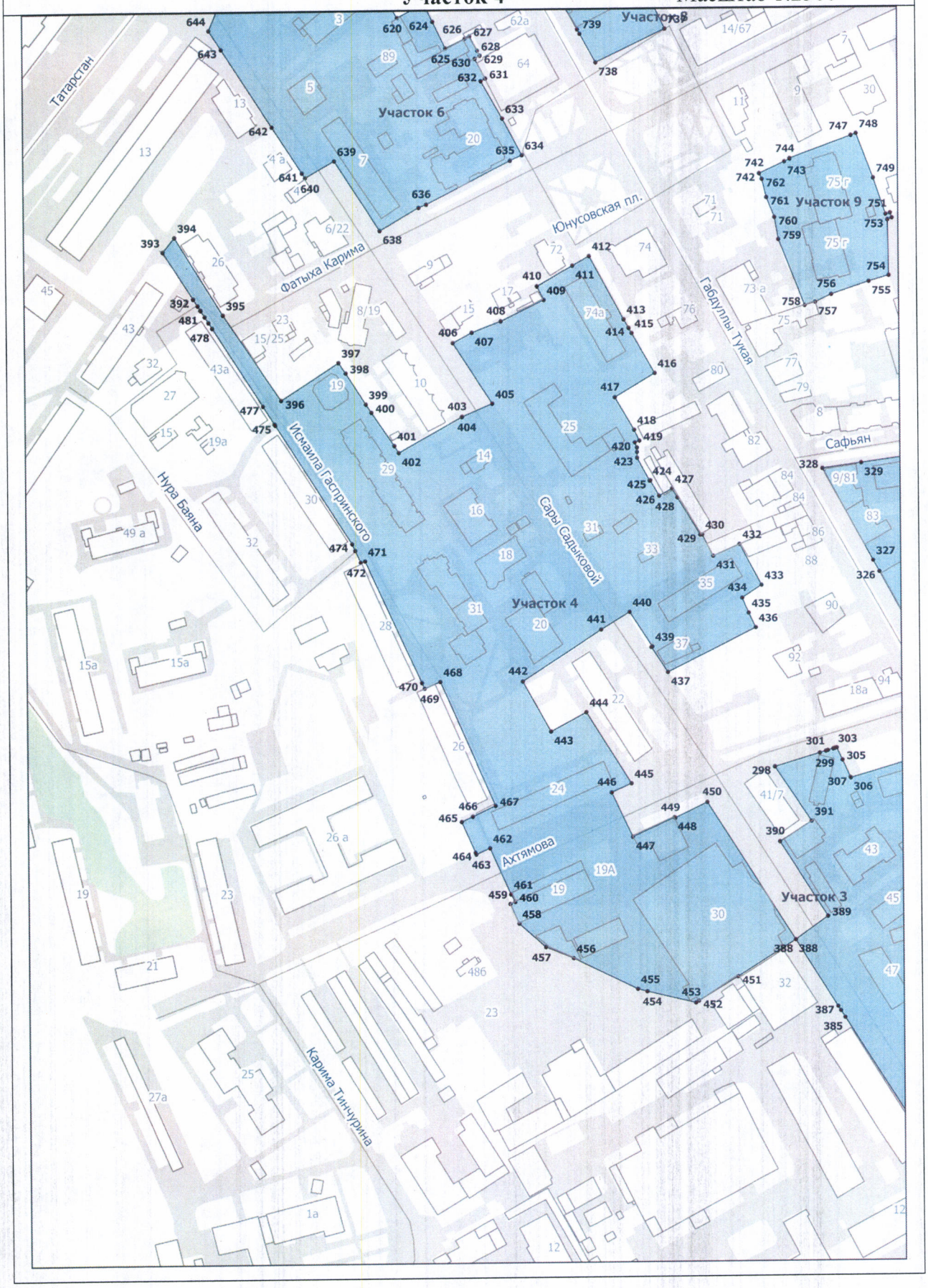

она регулирования застройки и хозяйственной деятельности
ЗРЗ(А)-3

Участок 5 Масштаб 1:2000

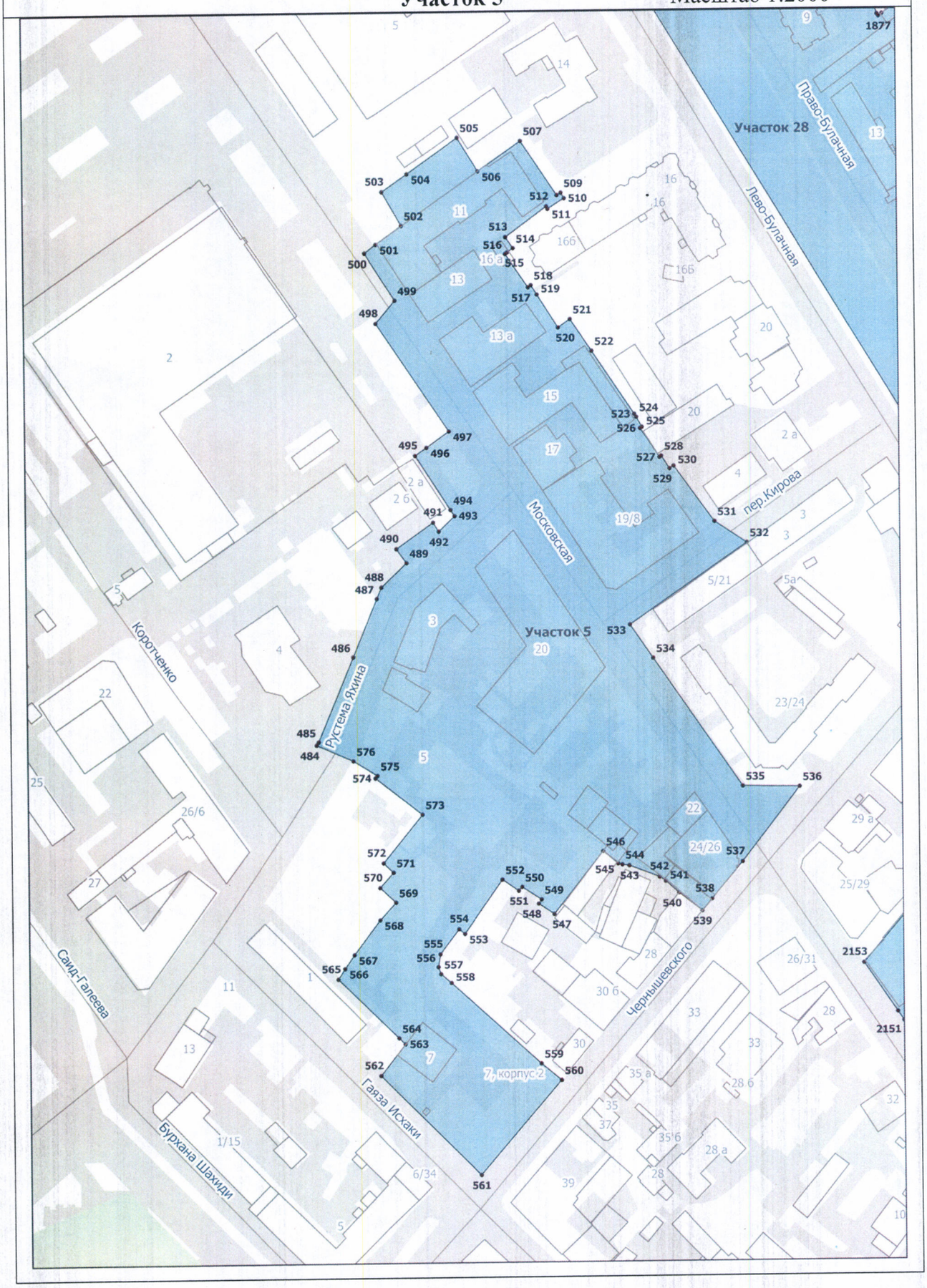

Зона регулирования застройки и хозяйственной деятельности ЗРЗ(А)-3

Участок 6

Масштаб 1:2000



Зона регулирования застройки и хозяйственной деятельности ЗРЗ(А)-3

Участок 7

Масштаб 1:1000

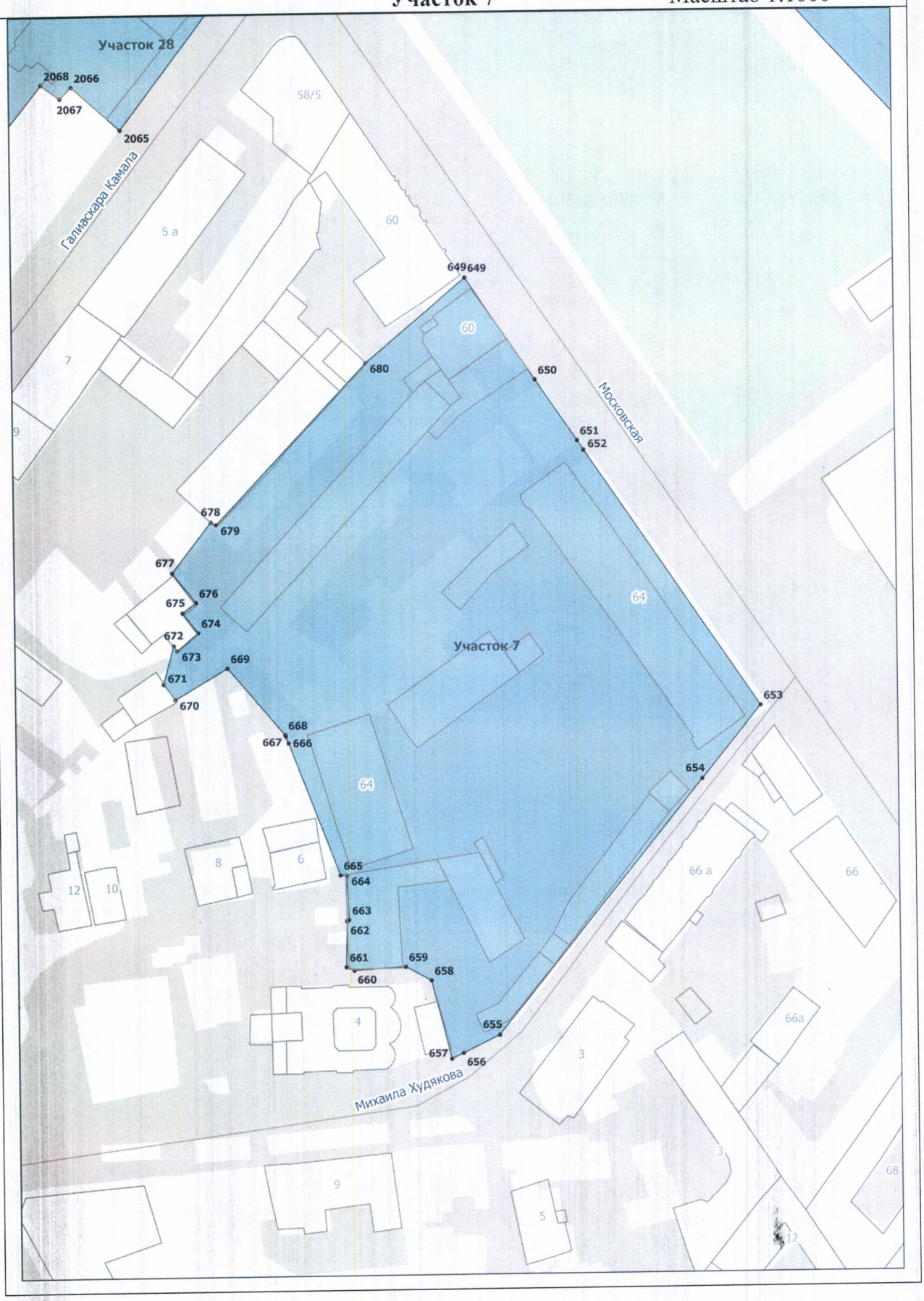

Зона регулирования застройки и хозяйственной деятельности ЗРЗ(А)-3

Участок 8

Масштаб 1:1000

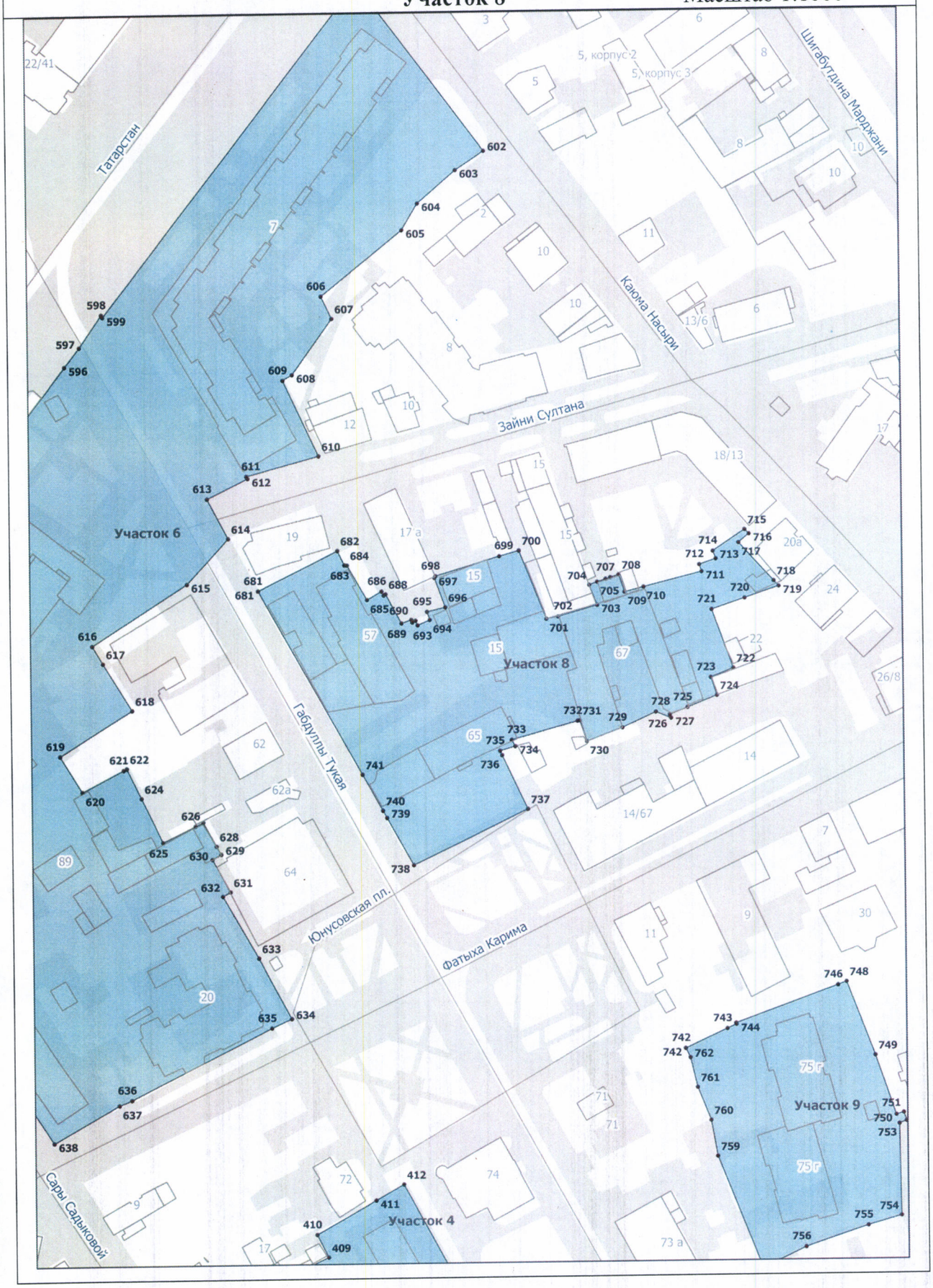

Зона регулирования застройки и хозяйственной деятельности ЗРЗ(А)-3

Участок 9 Масштаб 1:1000

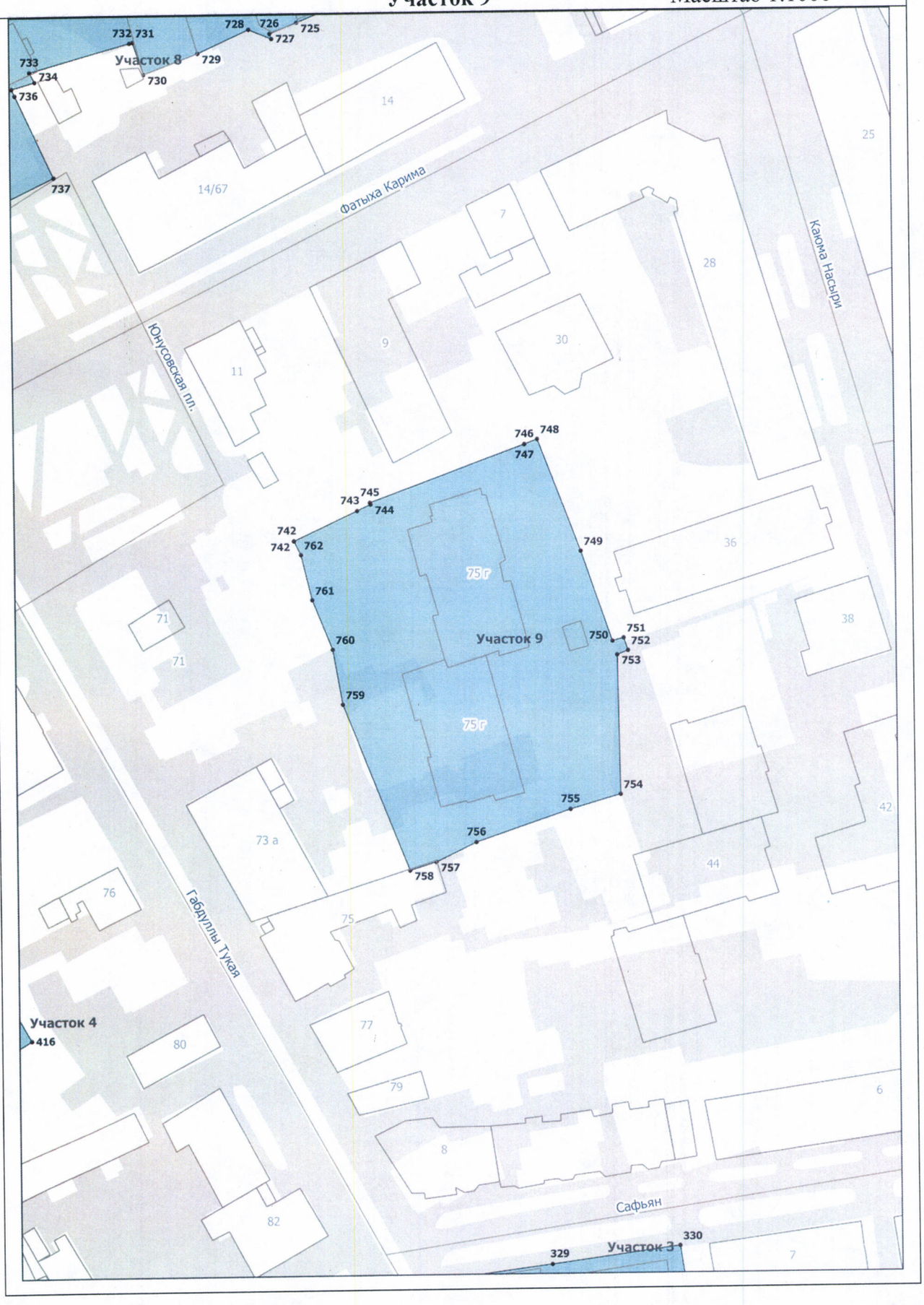

Зона регулирования застройки и хозяйственной деятельности ЗРЗ(А)-3

Участок 10

Масштаб 1:1000

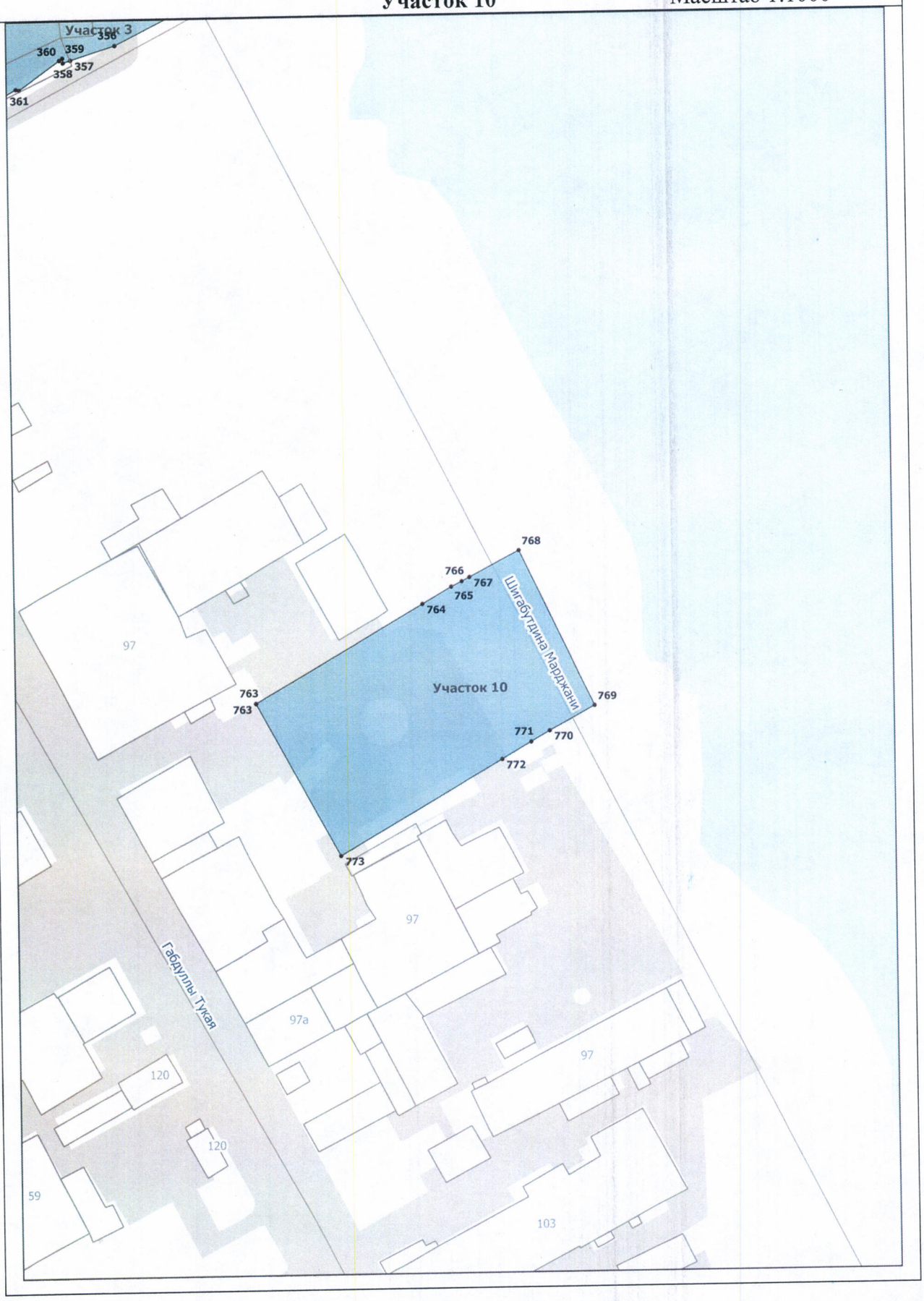

Зона регулирования застройки и хозяйственной деятельности ЗРЗ(А)-3

Участок 11

Масштаб 1:2000

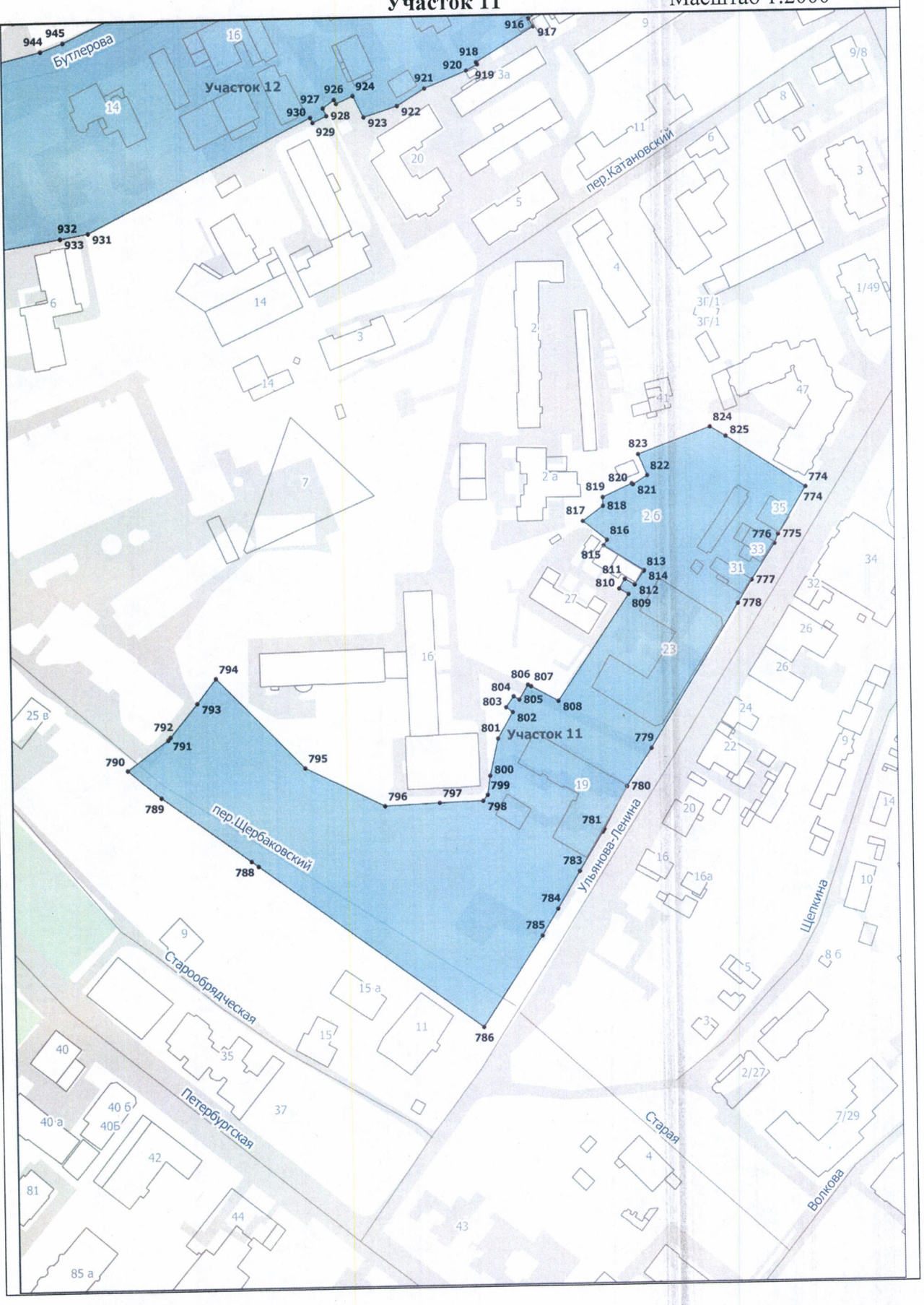

Зона регулирования застройки и хозяйственной деятельности ЗРЗ(А)-3

Участок 12

Масштаб 1:4000

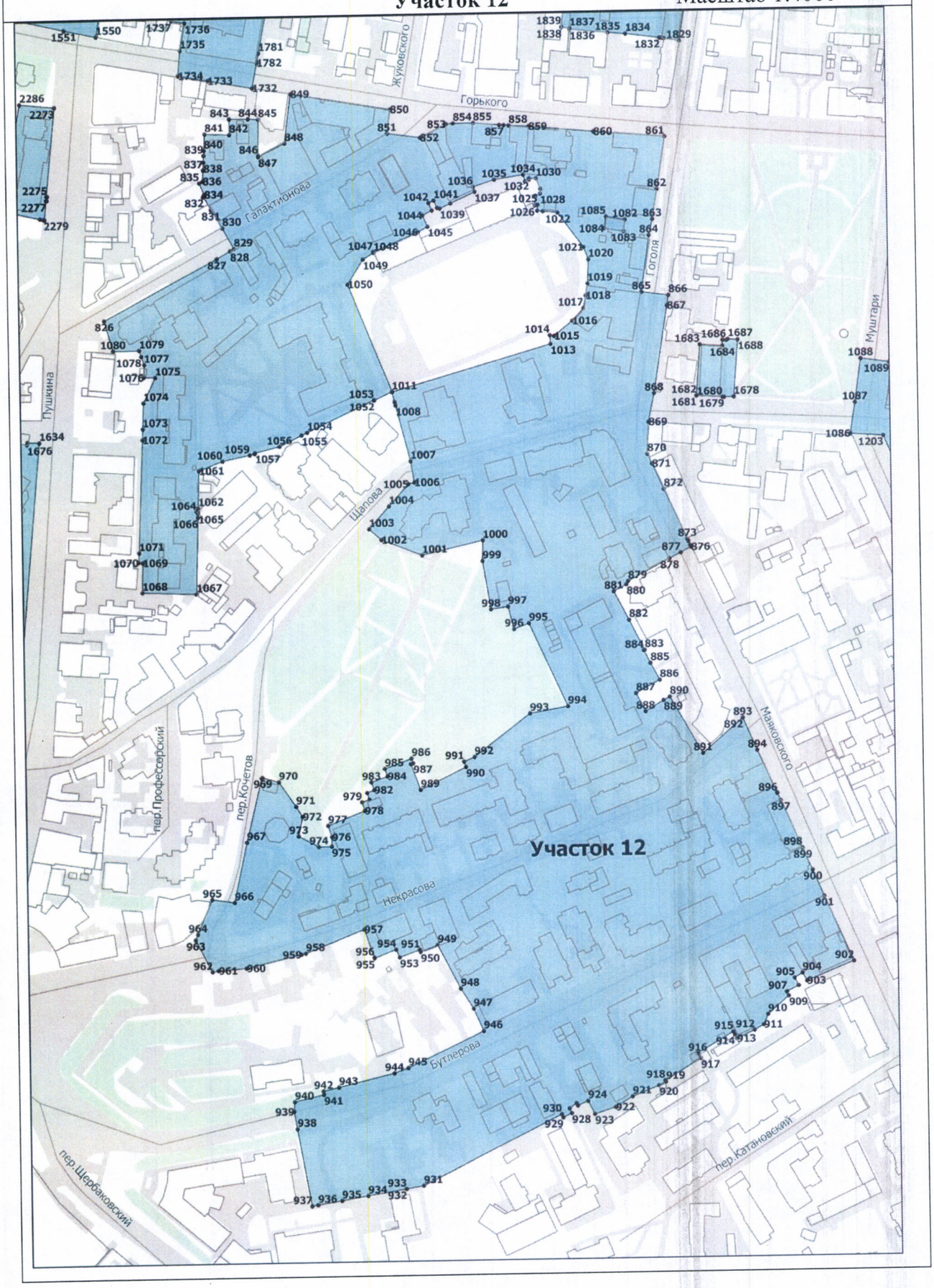

Зона регулирования застройки и хозяйственной деятельности ЗРЗ(А)-3

Участок 13

Масштаб 1:3000

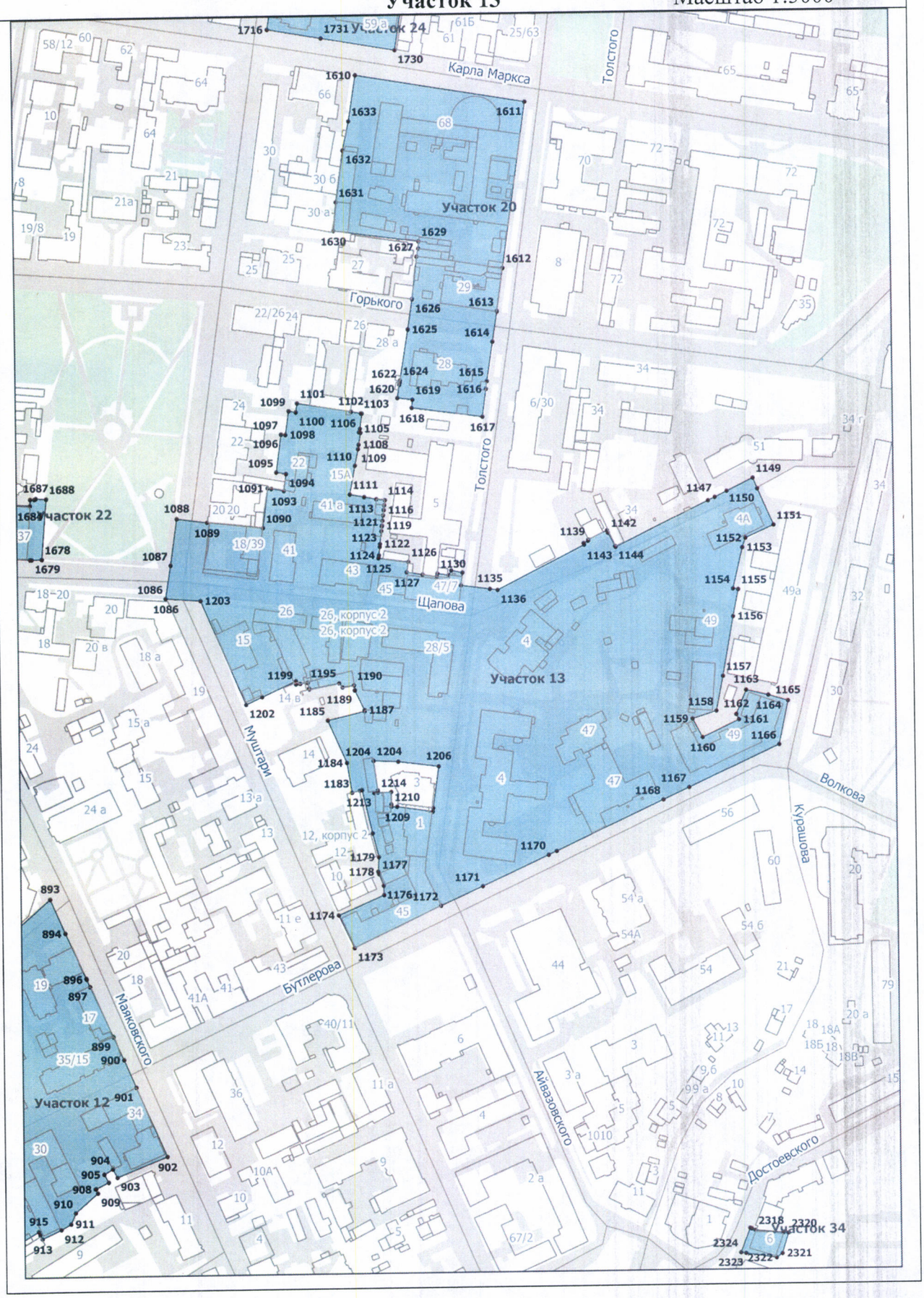

Зона регулирования застройки и хозяйственной деятельности ЗРЗ(А)-3

Участок 14

Масштаб 1:2000

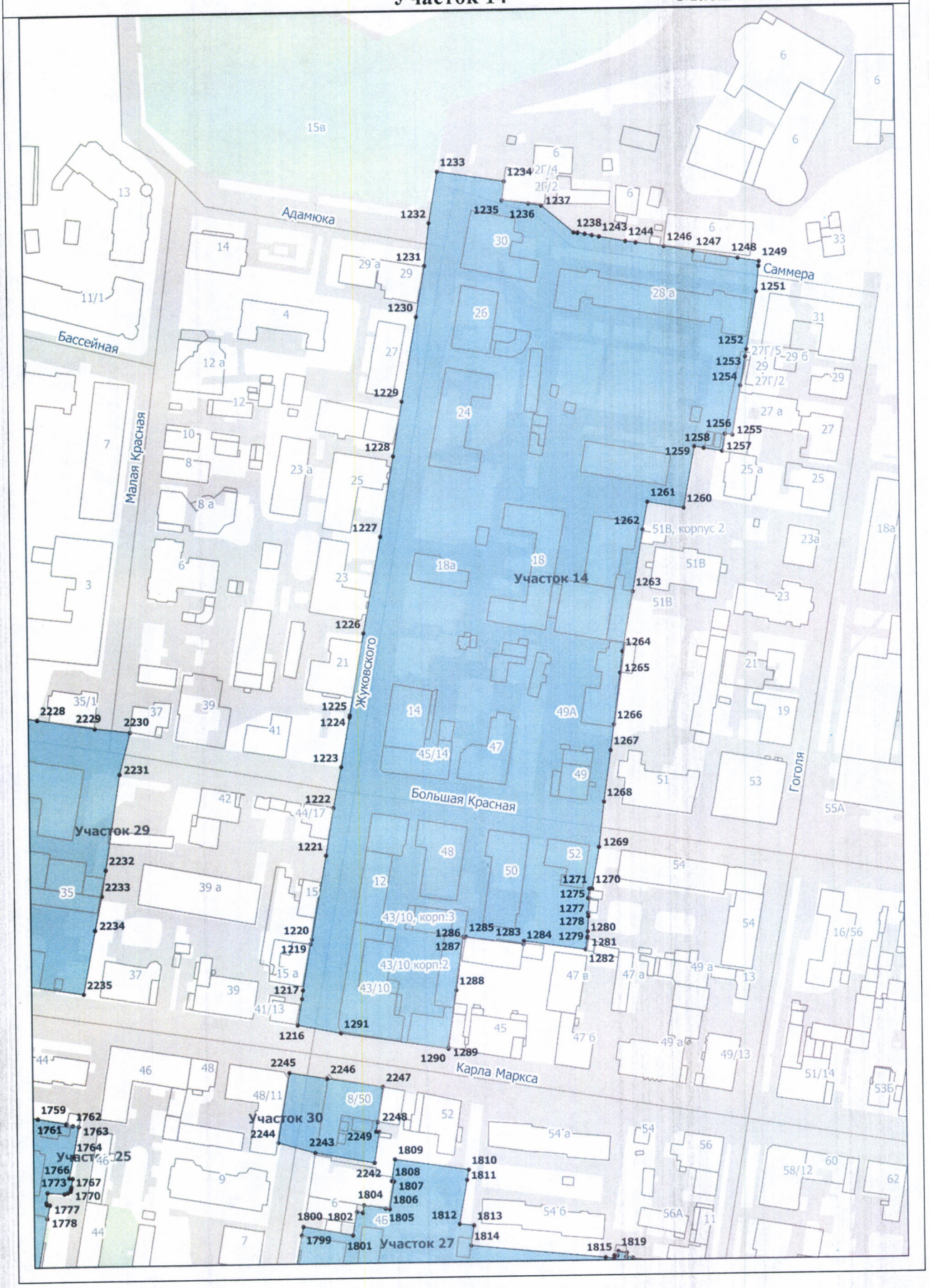

Зона регулирования застройки и хозяйственной деятельности ЗРЗ(А)-3

Участок 15

Масштаб 1:4000

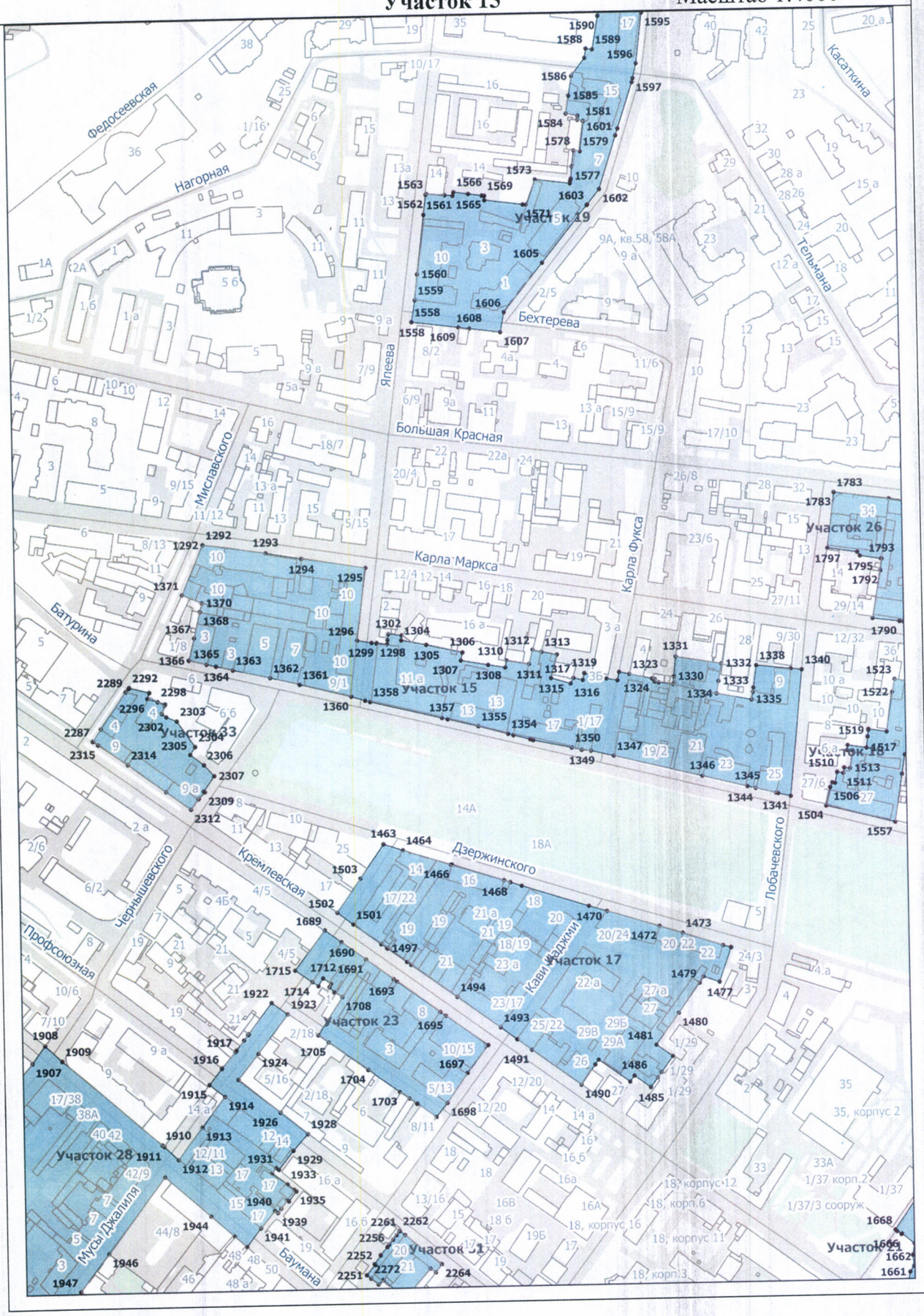

Зона регулирования застройки и хозяйственной деятельности ЗРЗ(А)-3

Участок 16

Масштаб 1:3000

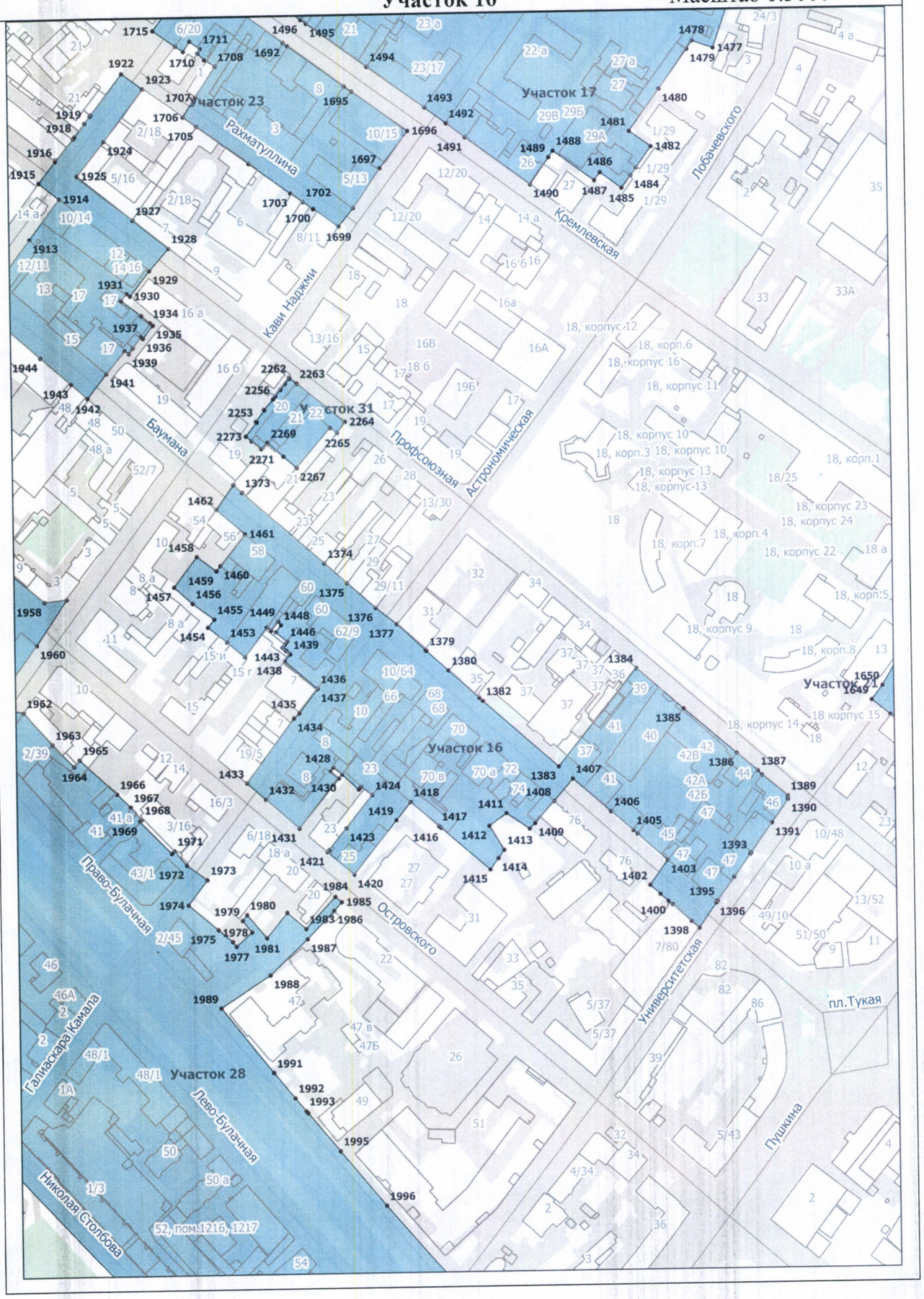

Зона регулирования застройки и хозяйственной деятельности ЗРЗ(А)-3

Участок 17

Масштаб 1:2500

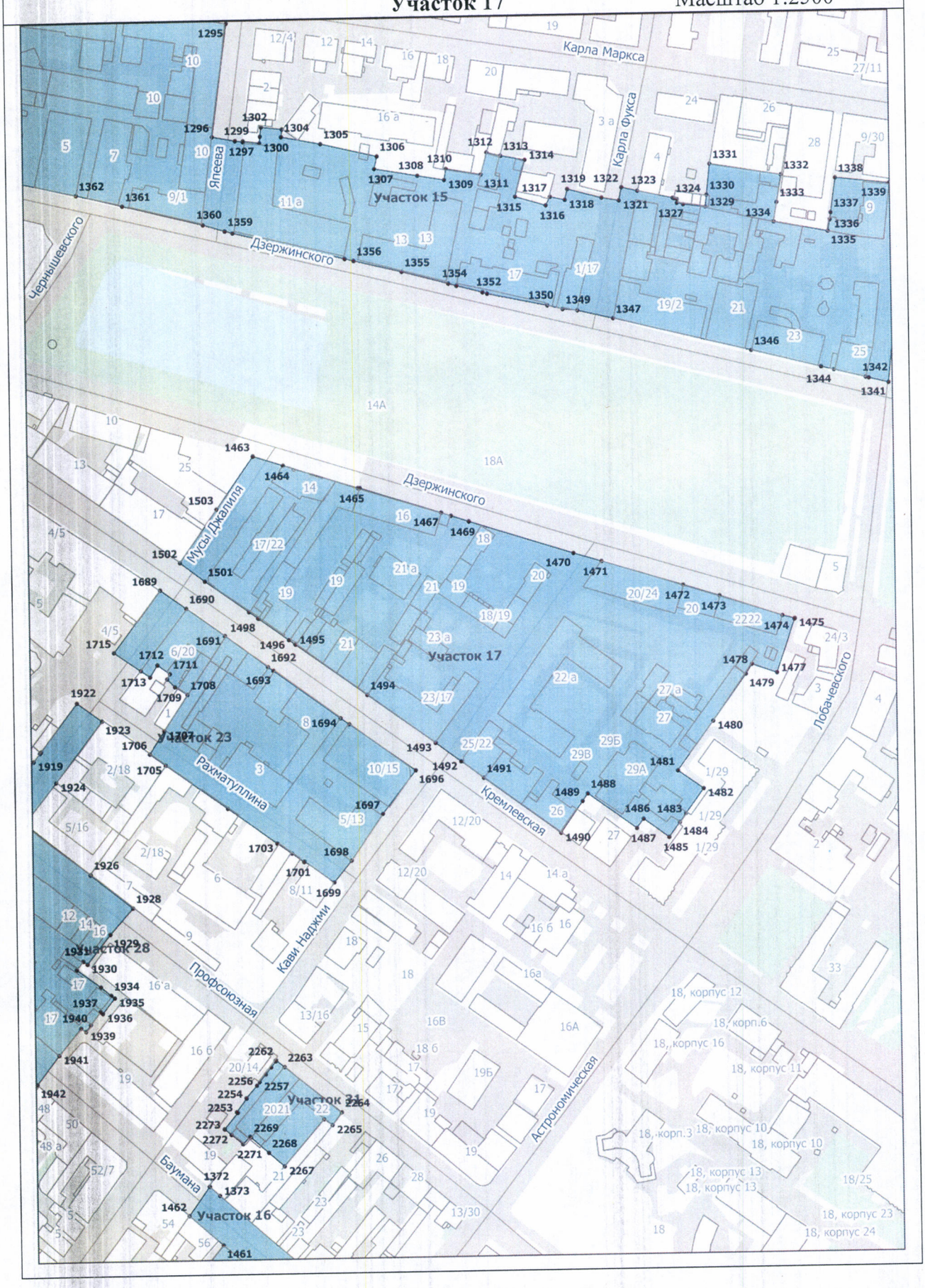

Зона регулирования застройки и хозяйственной деятельности ЗРЗ(А)-3

Участок 18

Масштаб 1:1500

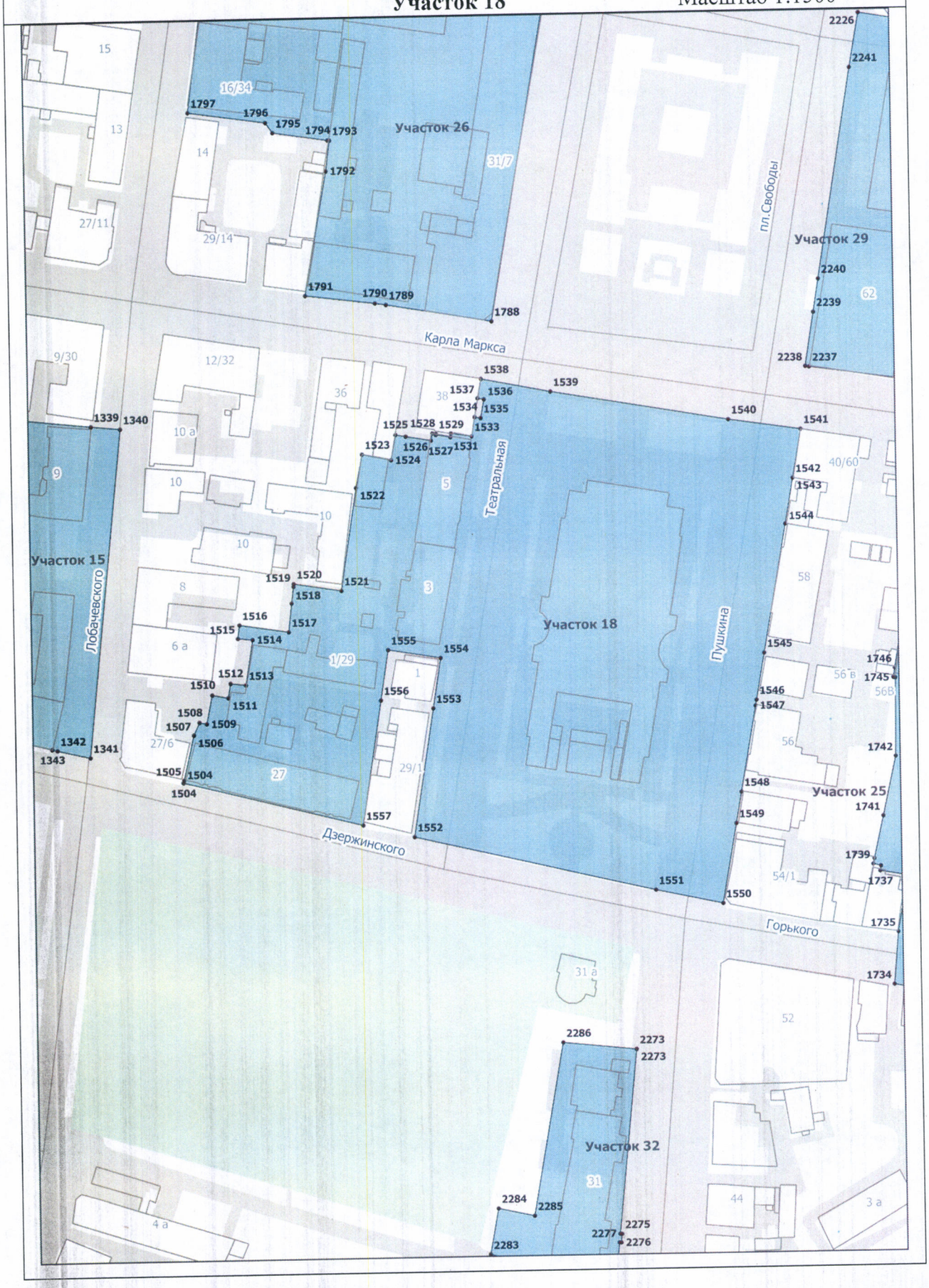

Зона регулирования застройки и хозяйственной деятельности ЗРЗ(А)-3

Участок 19

Масштаб 1:2000



Зона регулирования застройки и хозяйственной деятельности ЗРЗ(А)-3

Участок 20

Масштаб 1:1500



Зона регулирования застройки и хозяйственной деятельности ЗРЗ(А)-3

Участок 21

Масштаб 1:2000

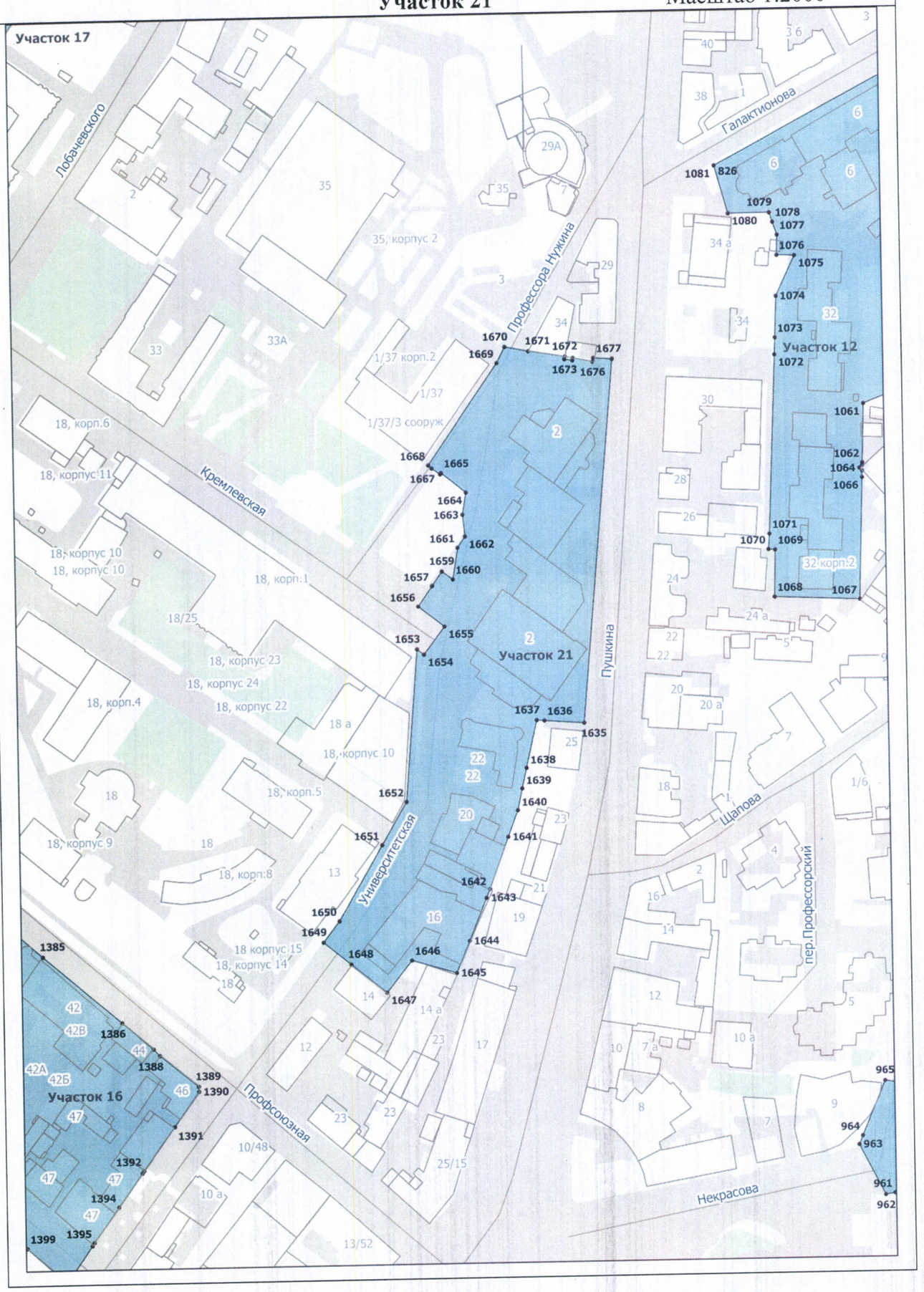

Зона регулирования застройки и хозяйственной деятельности ЗРЗ(А)-3

Участок 22

Масштаб 1:500



Зона регулирования застройки и хозяйственной деятельности ЗРЗ(А)-3

Участок 23

Масштаб 1:1500

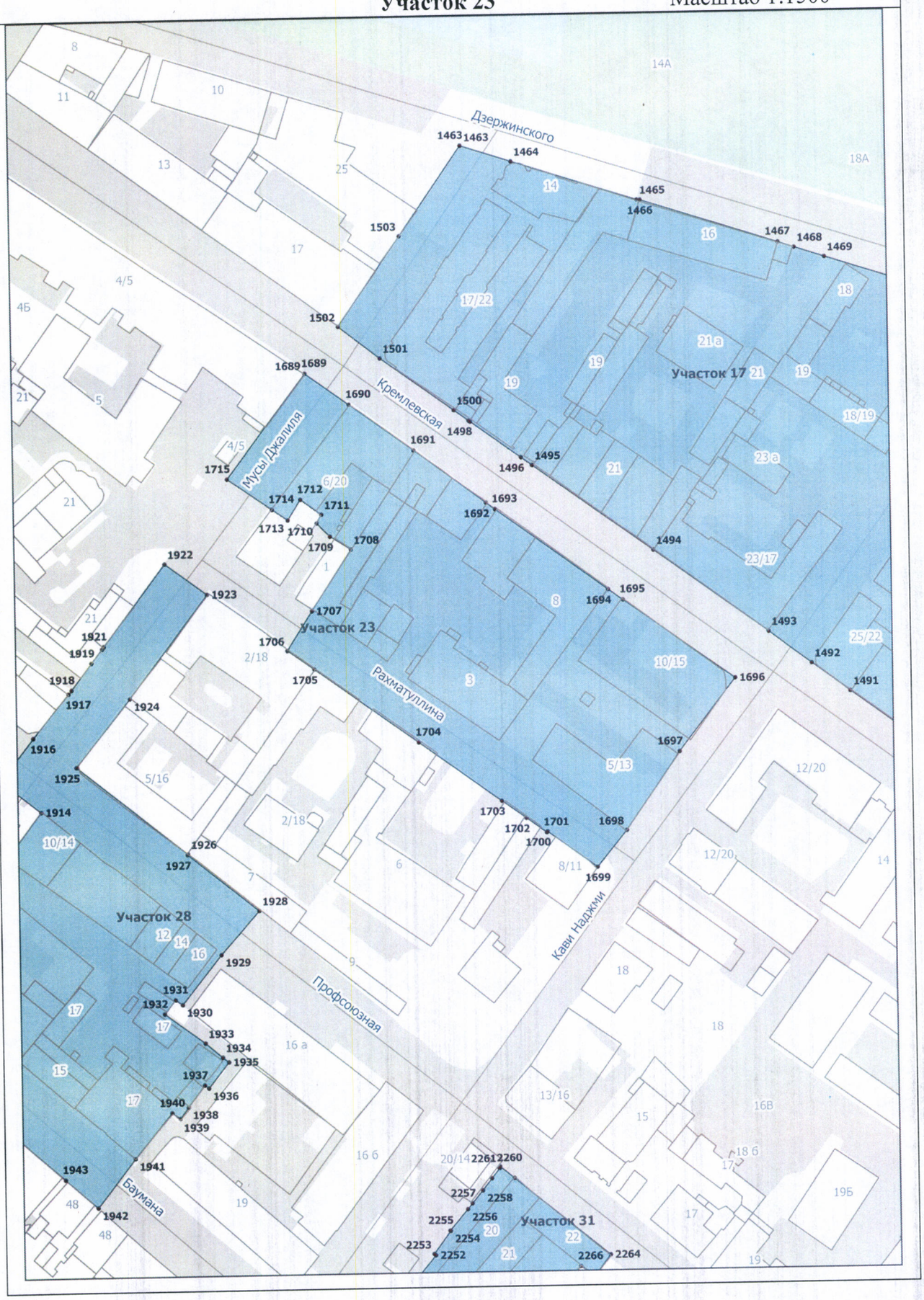

Зона регулирования застройки и хозяйственной деятельности ЗРЗ(А)-3

Участок 24

Масштаб 1:1000

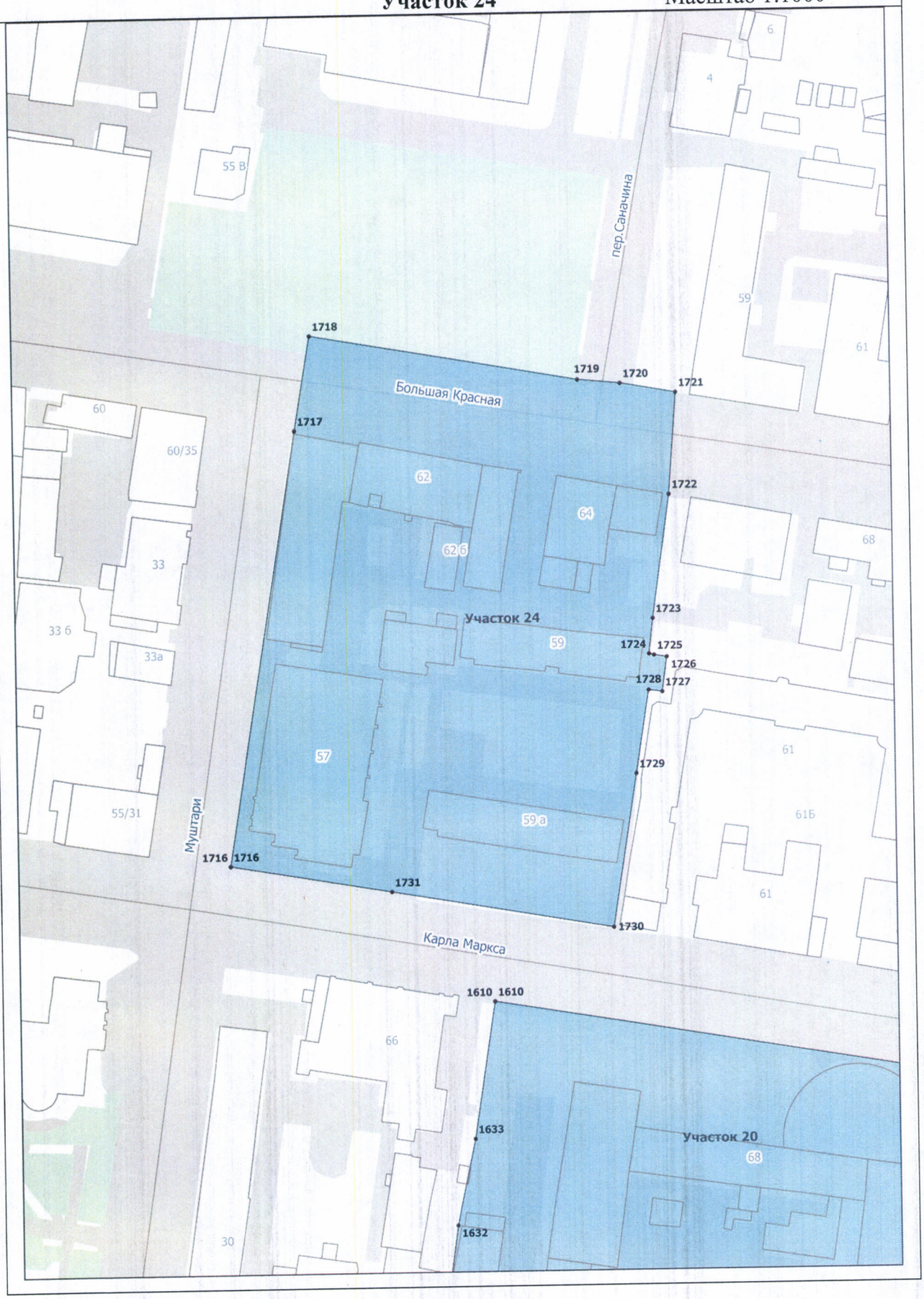

Зона регулирования застройки и хозяйственной деятельности ЗРЗ(А)-3

Участок 25

Масштаб 1:1000

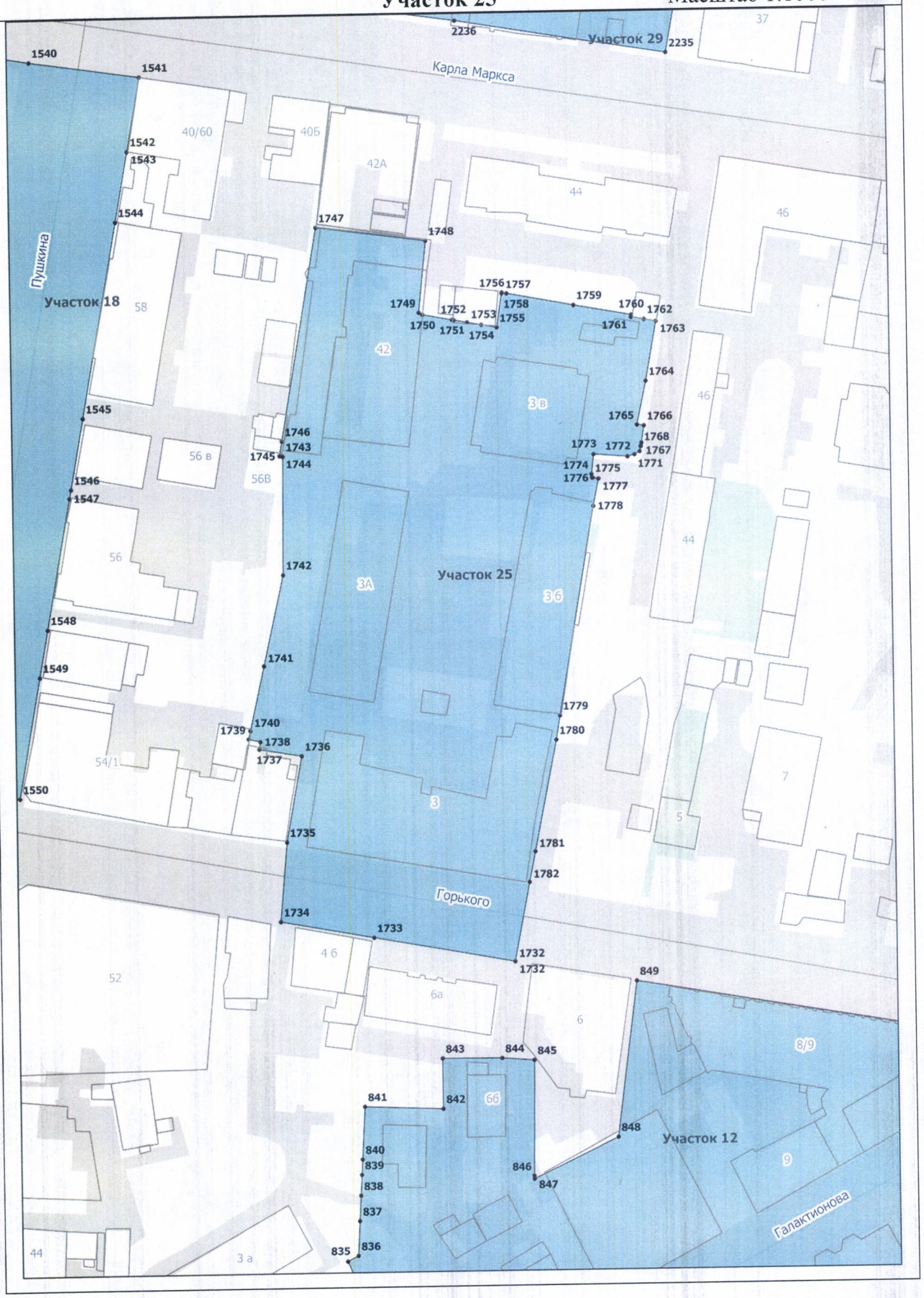

Зона регулирования застройки и хозяйственной деятельности ЗРЗ(А)-3

Участок 26 Масштаб 1:1000



Зона регулирования застройки и хозяйственной деятельности ЗРЗ(А)-3

Участок 27

Масштаб 1:1500

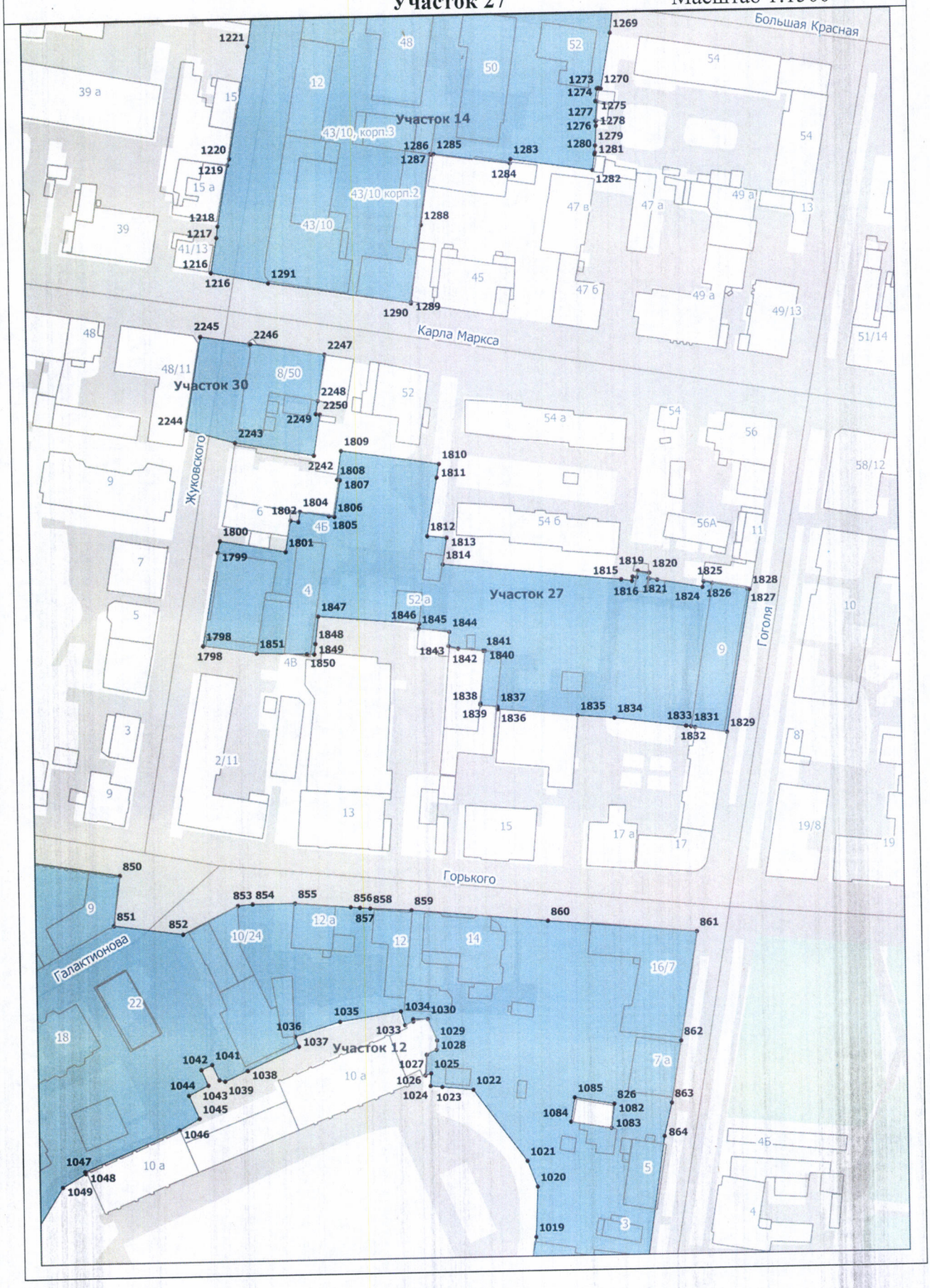

Зона регулирования застройки и хозяйственной деятельности ЗРЗ(А)-3

Участок 28

Масштаб 1:6000

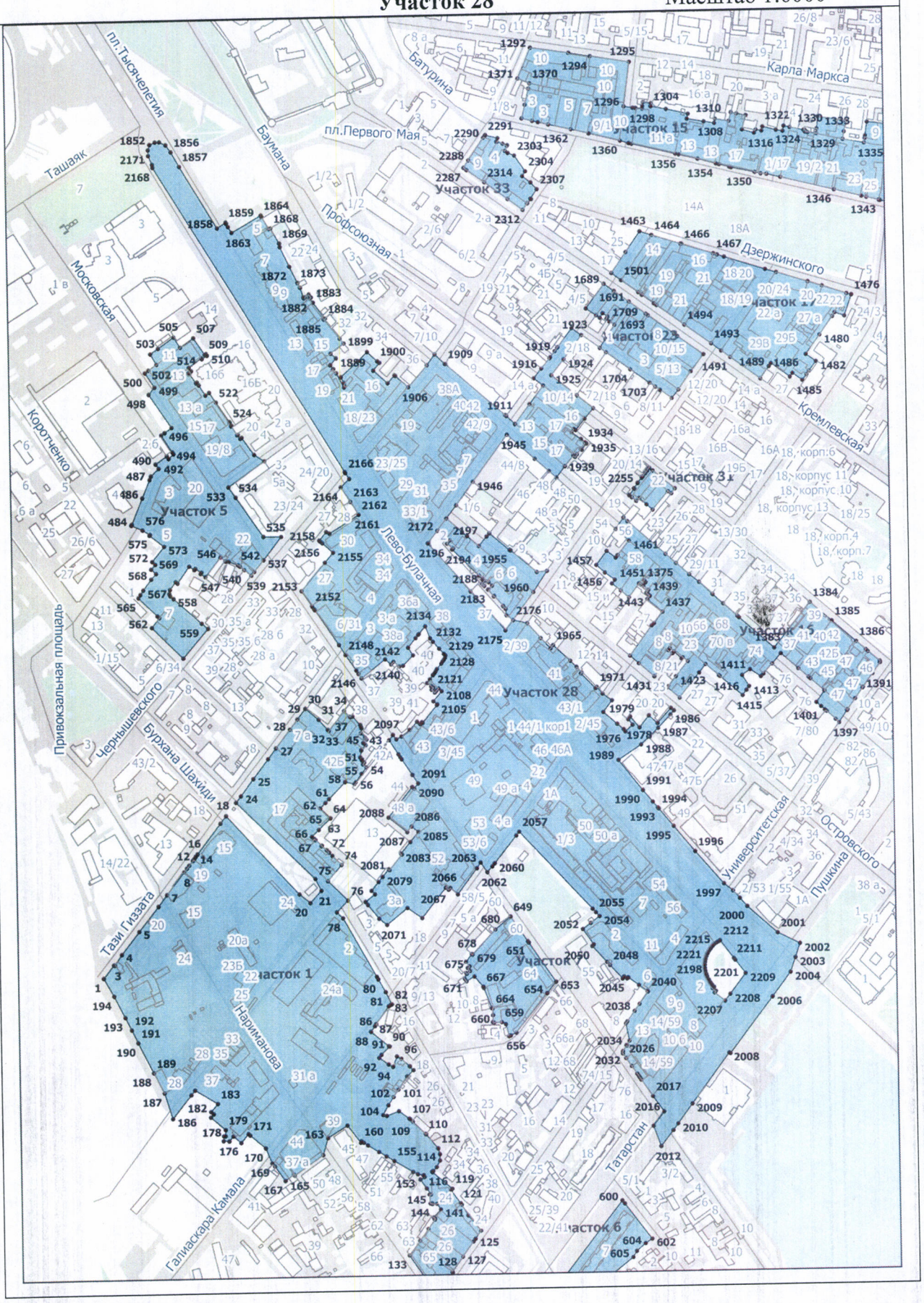

Зона регулирования застройки и хозяйственной деятельности ЗРЗ(А)-3

Участок 29 Масштаб 1:1000



Зона регулирования застройки и хозяйственной деятельности ЗРЗ(А)-3

Участок 30 Масштаб 1:500

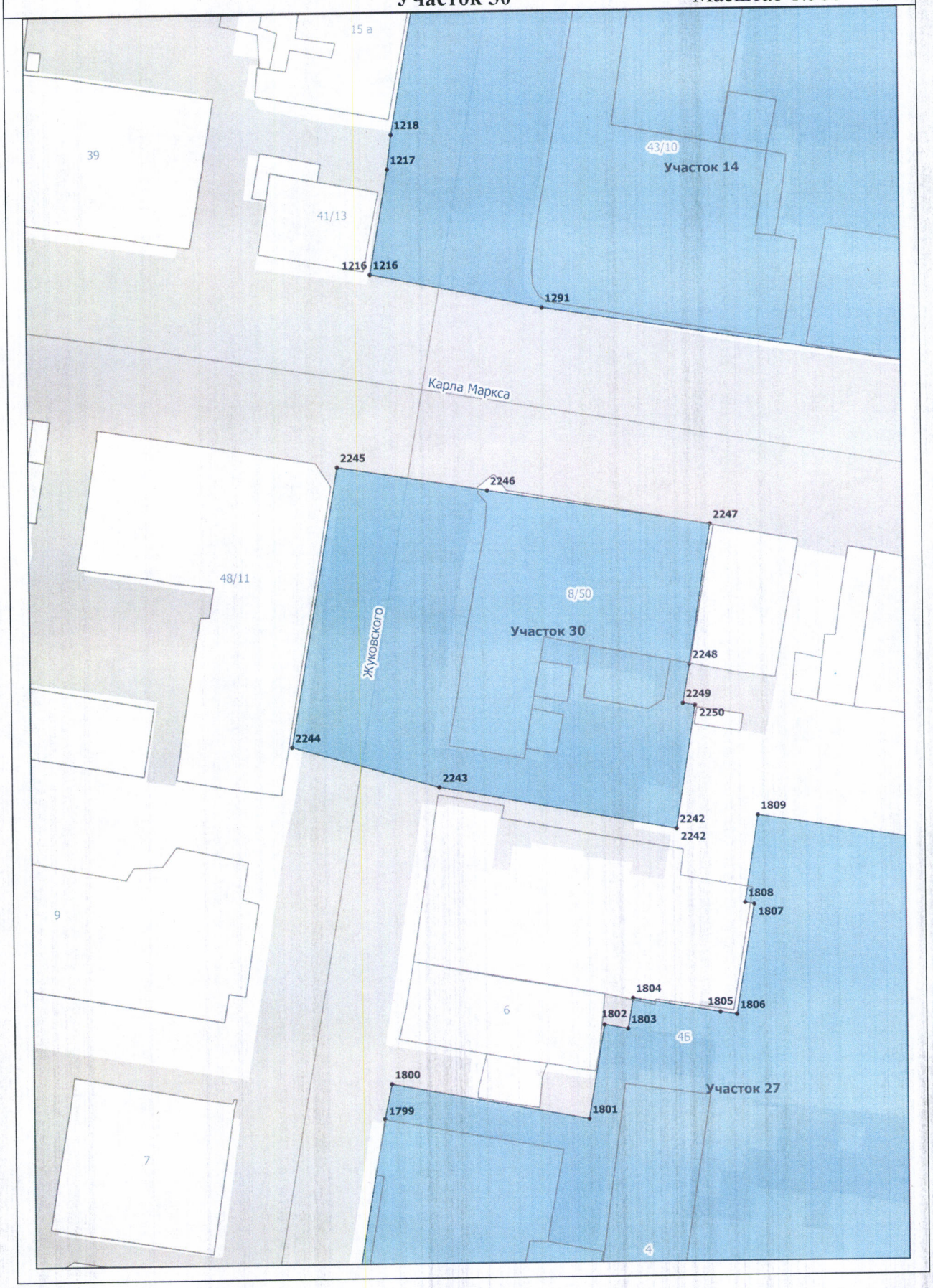

Зона регулирования застройки и хозяйственной деятельности ЗРЗ(А)-3

Участок 31

Масштаб 1:500



Зона регулирования застройки и хозяйственной деятельности ЗРЗ(А)-3

Участок 32

Масштаб 1:1000

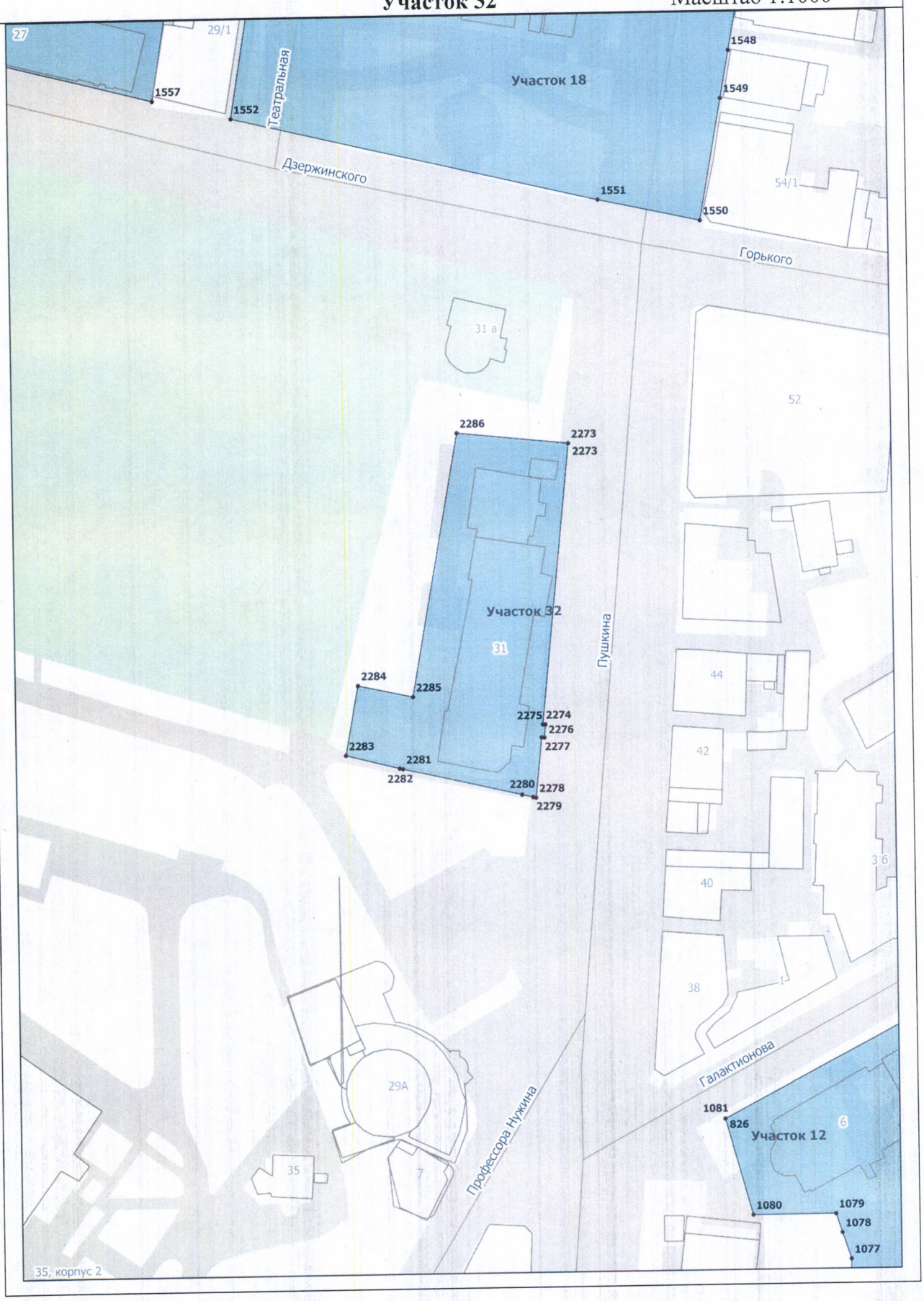

Зона регулирования застройки и хозяйственной деятельности ЗРЗ(А)-3

Участок 33 Масштаб 1:1000

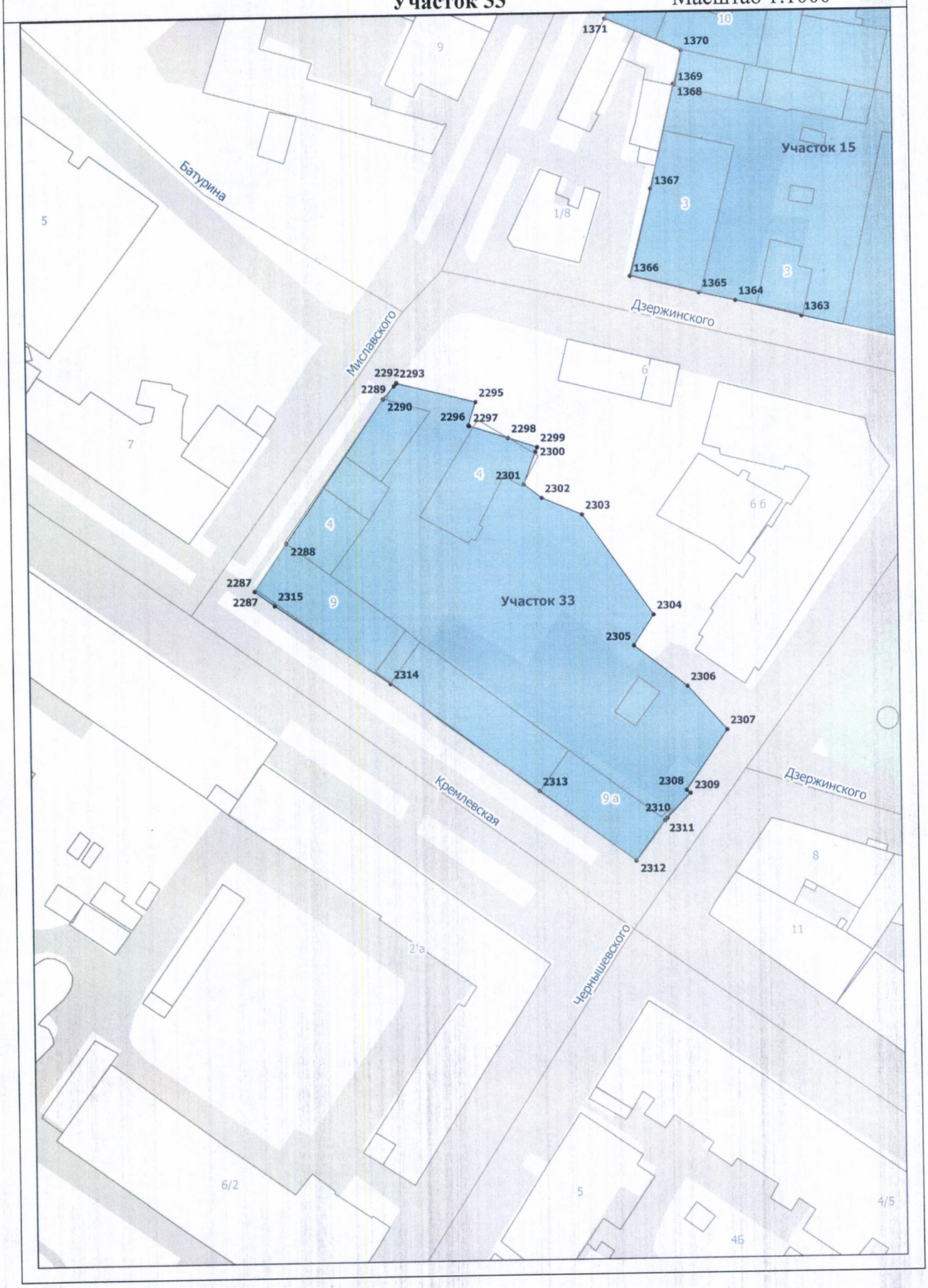

Зона регулирования застройки и хозяйственной деятельности ЗРЗ(А)-3

Участок 34 Масштаб 1:500



Зона регулирования застройки и хозяйственной деятельности ЗРЗ(А)-4

Участки 1-12 Масштаб 1:20000



Зона регулирования застройки и хозяйственной деятельности ЗРЗ(А)-4

Участок 1 Масштаб 1:3500

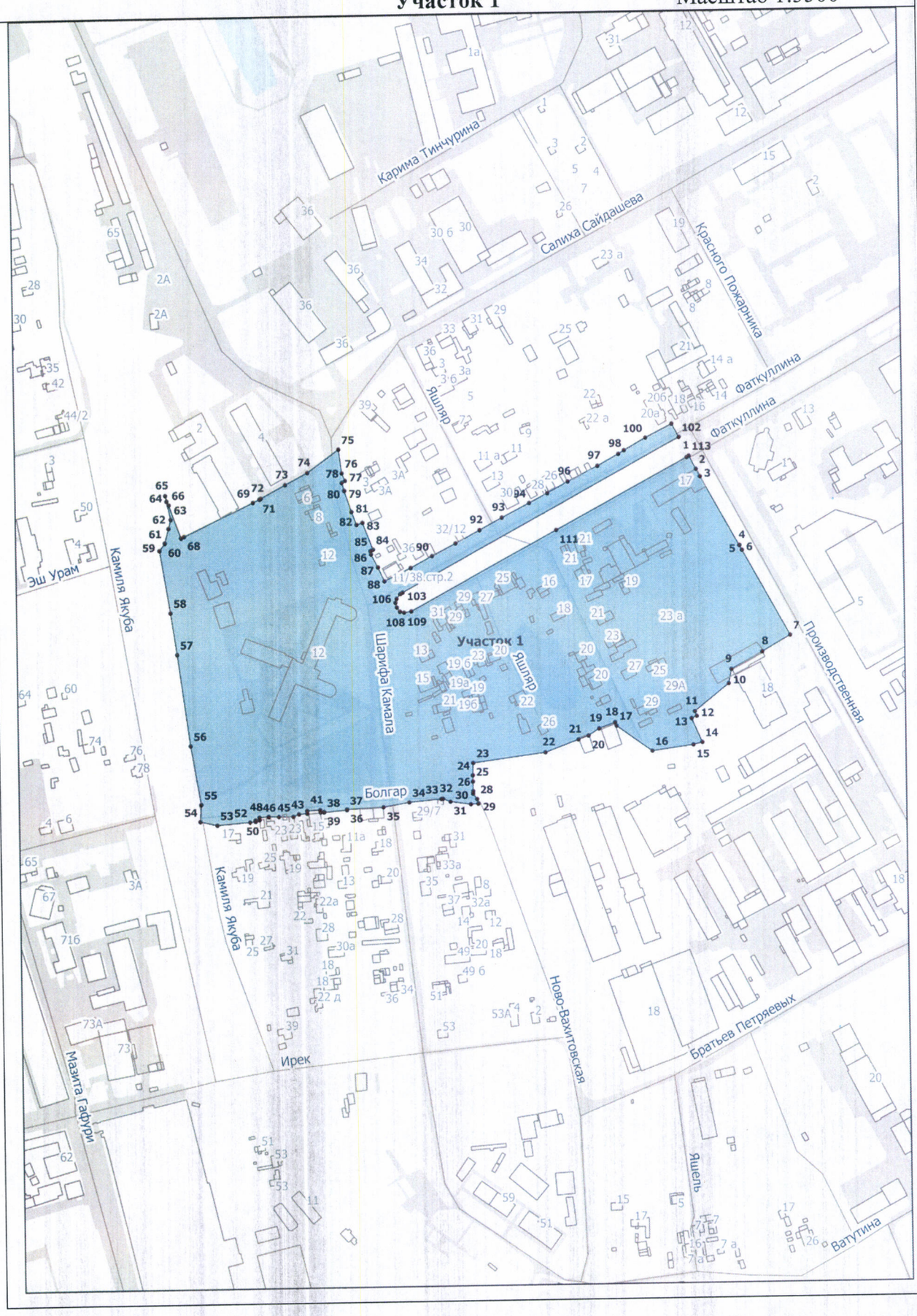

Зона регулирования застройки и хозяйственной деятельности ЗРЗ(А)-4

Участок 2

Масштаб 1:8000

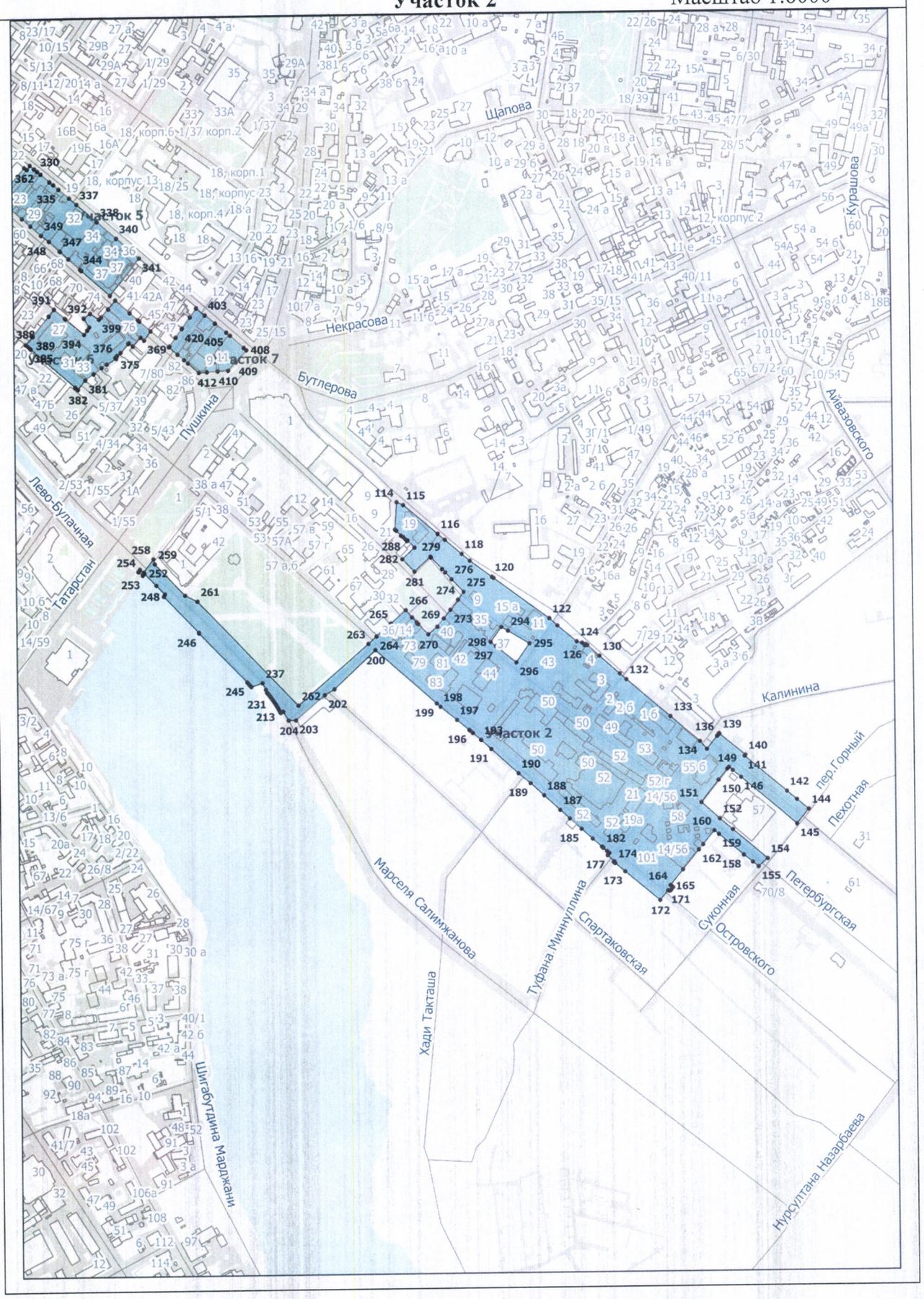

Зона регулирования застройки и хозяйственной деятельности ЗРЗ(А)-4

Участок 3 Масштаб 1:1000

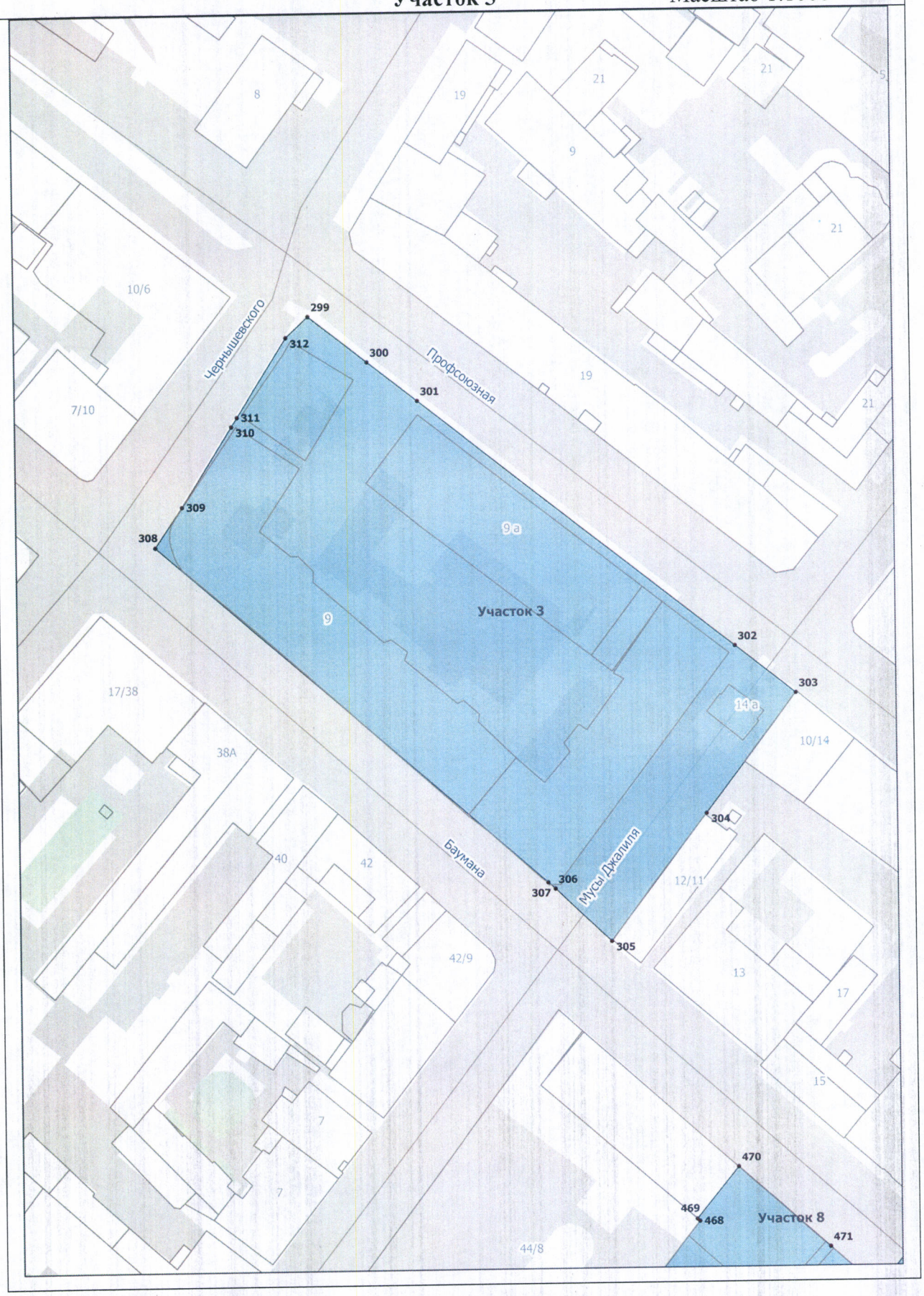

Зона регулирования застройки и хозяйственной деятельности ЗРЗ(А)-4

Участок 4 Масштаб 1:1000

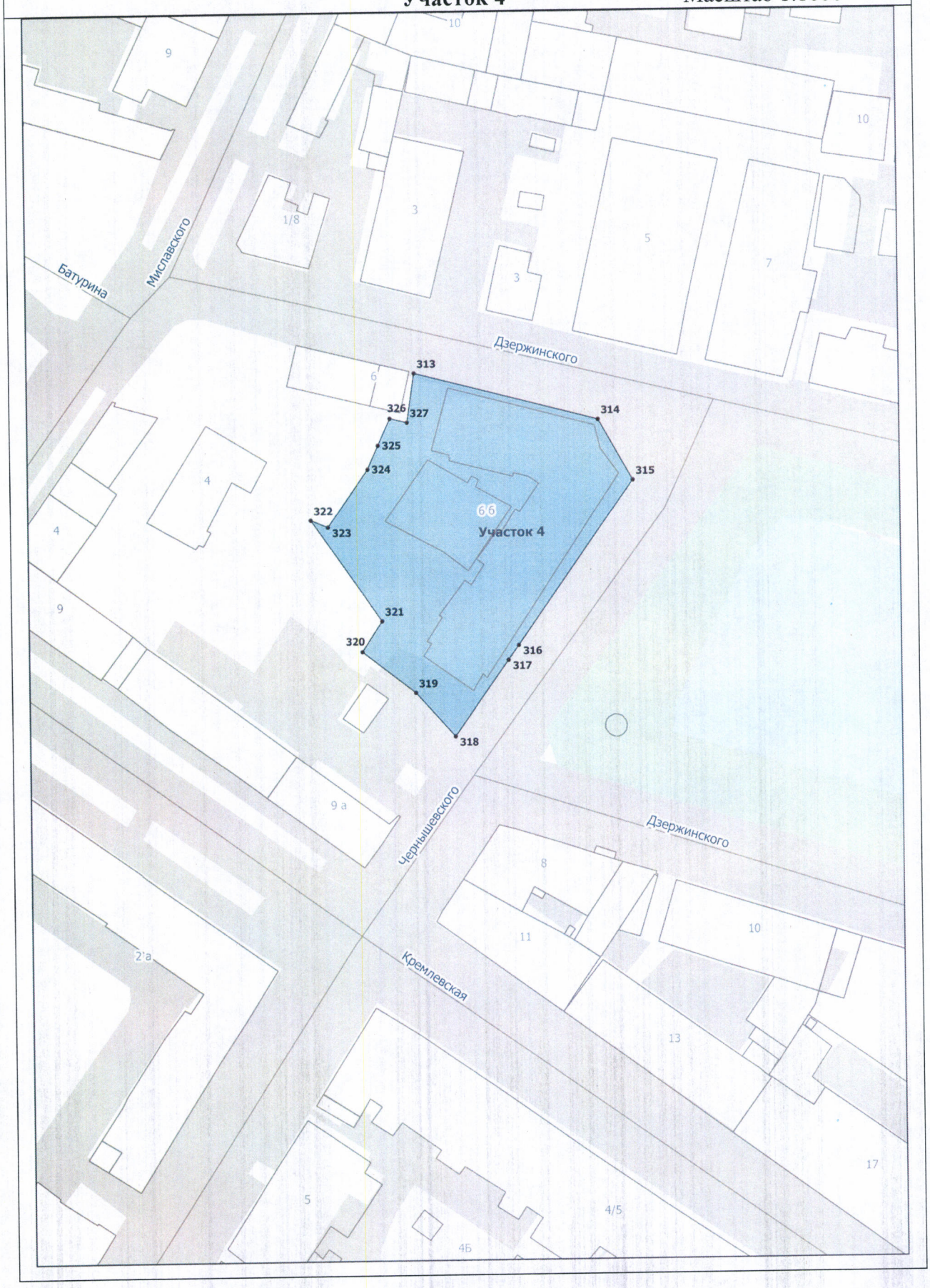

Зона регулирования застройки и хозяйственной деятельности ЗРЗ(А)-4

Участок 5

Масштаб 1:2000

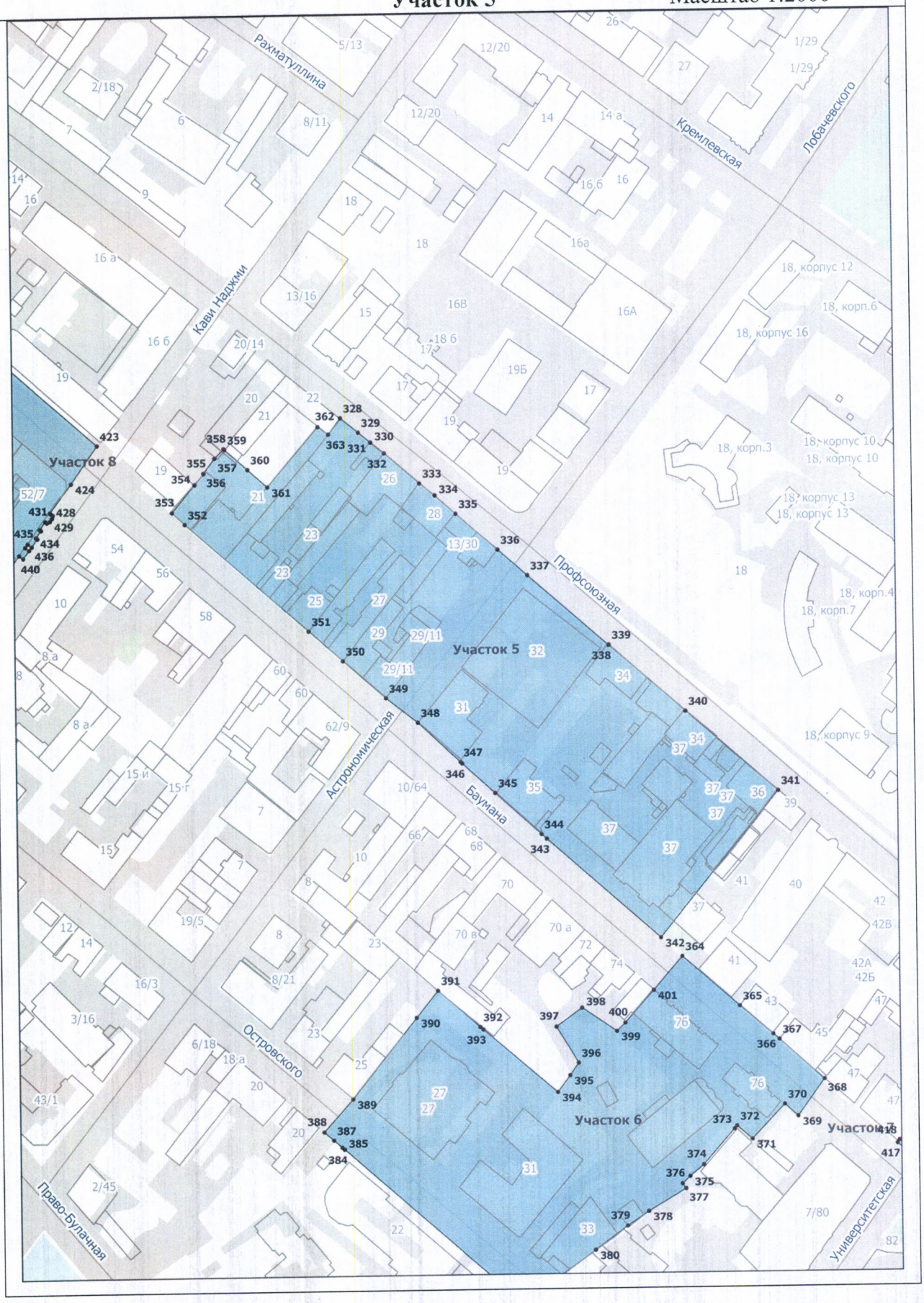

Зона регулирования застройки и хозяйственной деятельности ЗРЗ(А)-4

Участок 6

Масштаб 1:2000

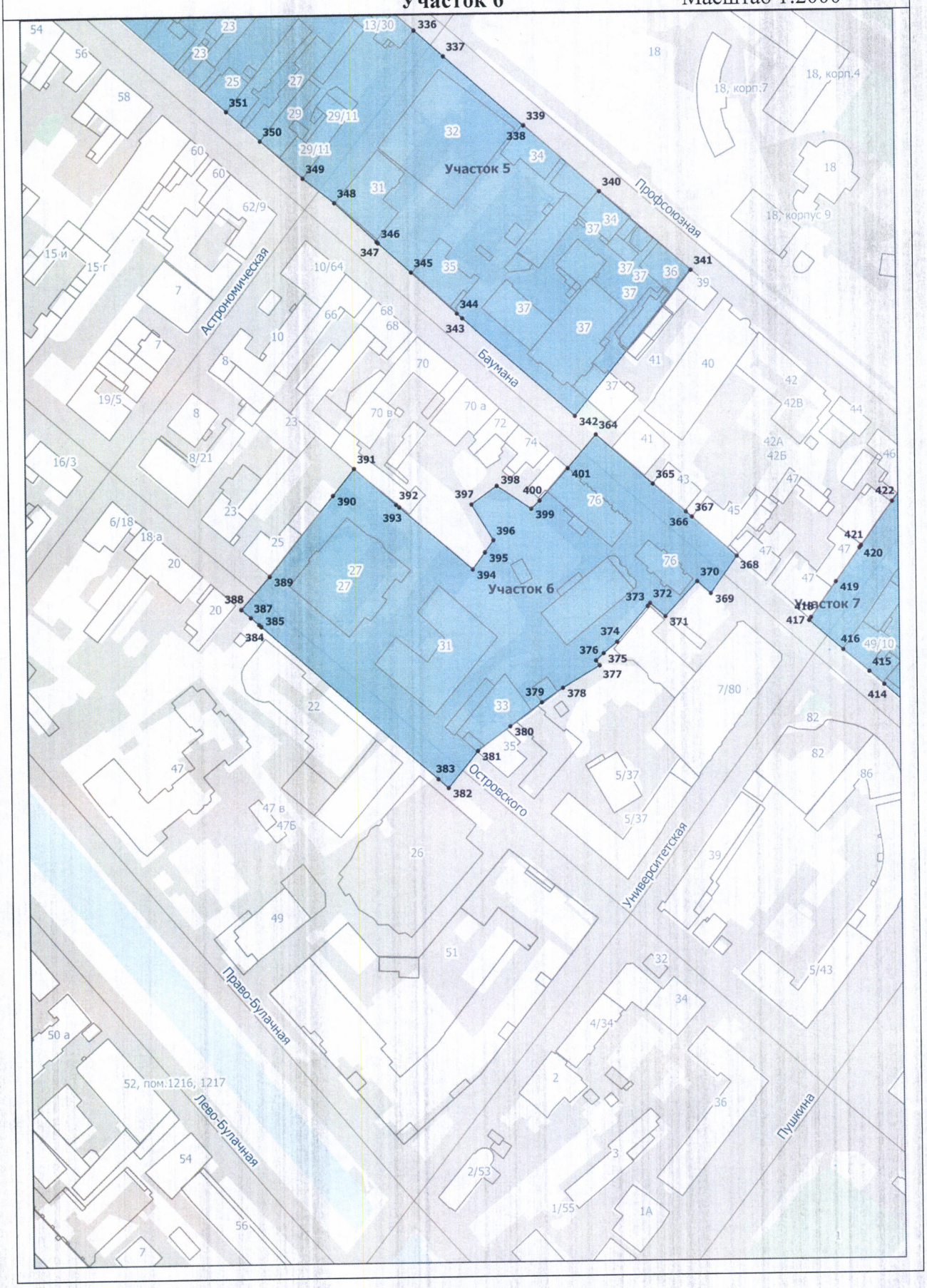

Зона регулирования застройки и хозяйственной деятельности ЗРЗ(А)-4

Участок 7 Масштаб 1:1000



Зона регулирования застройки и хозяйственной деятельности ЗРЗ(А)-4

Участок 8

Масштаб 1:1500

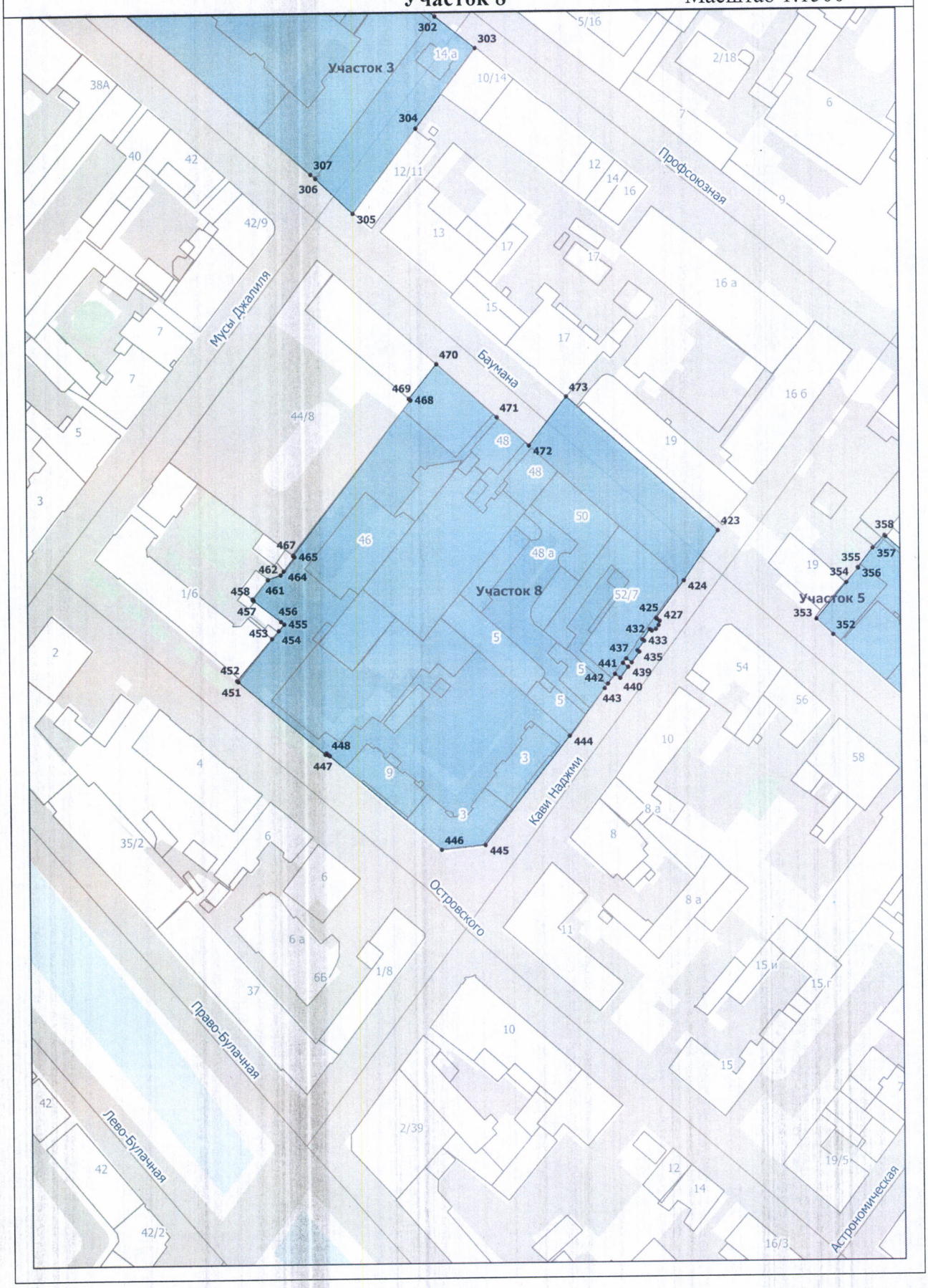

Зона регулирования застройки и хозяйственной деятельности ЗРЗ(А)-4

Участок 9

Масштаб 1:3500

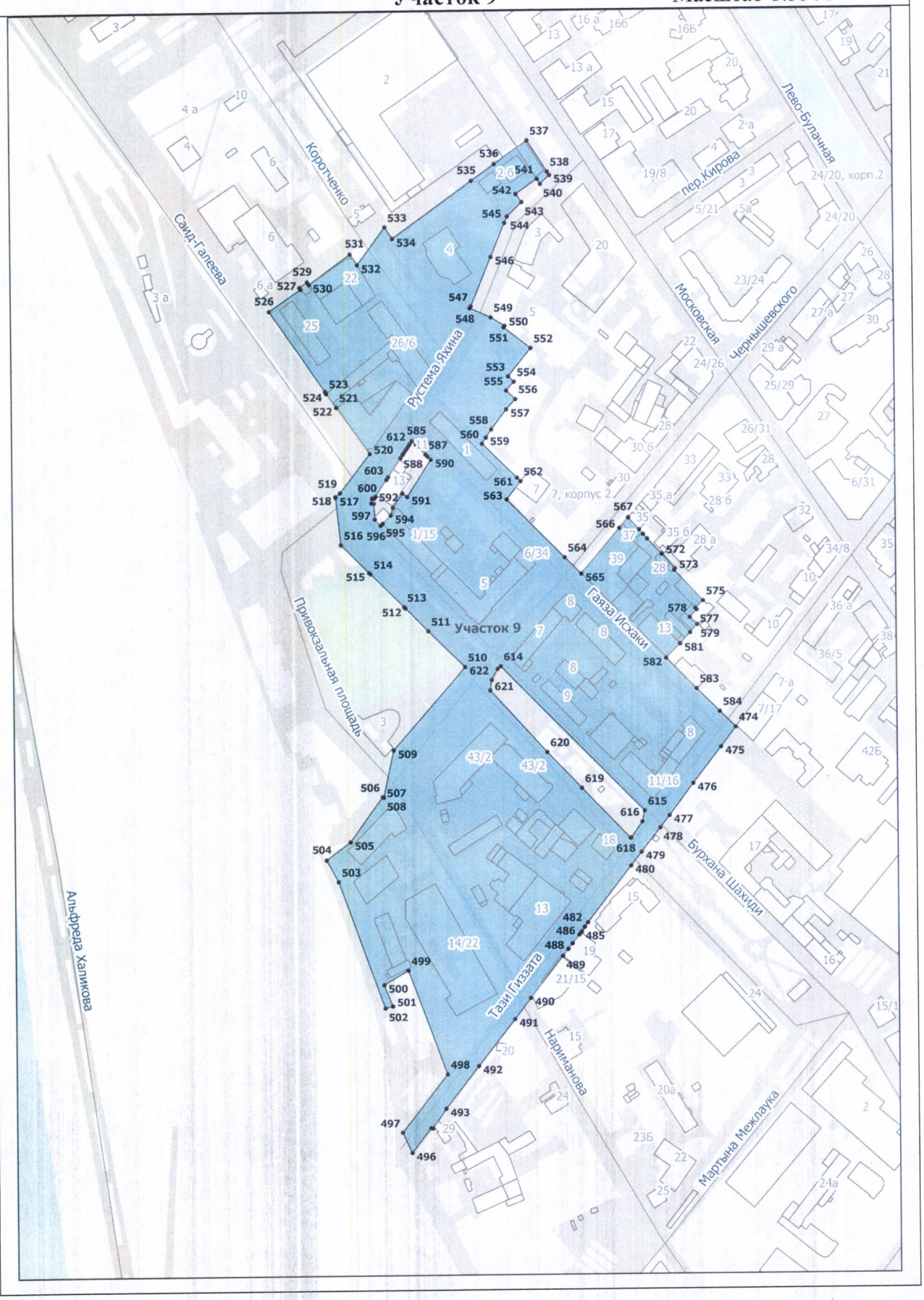

Зона регулирования застройки и хозяйственной деятельности ЗРЗ(А)-4

Участок 10

Масштаб 1:2000



Зона регулирования застройки и хозяйственной деятельности ЗРЗ(А)-4

Участок 11 Масштаб 1:1000

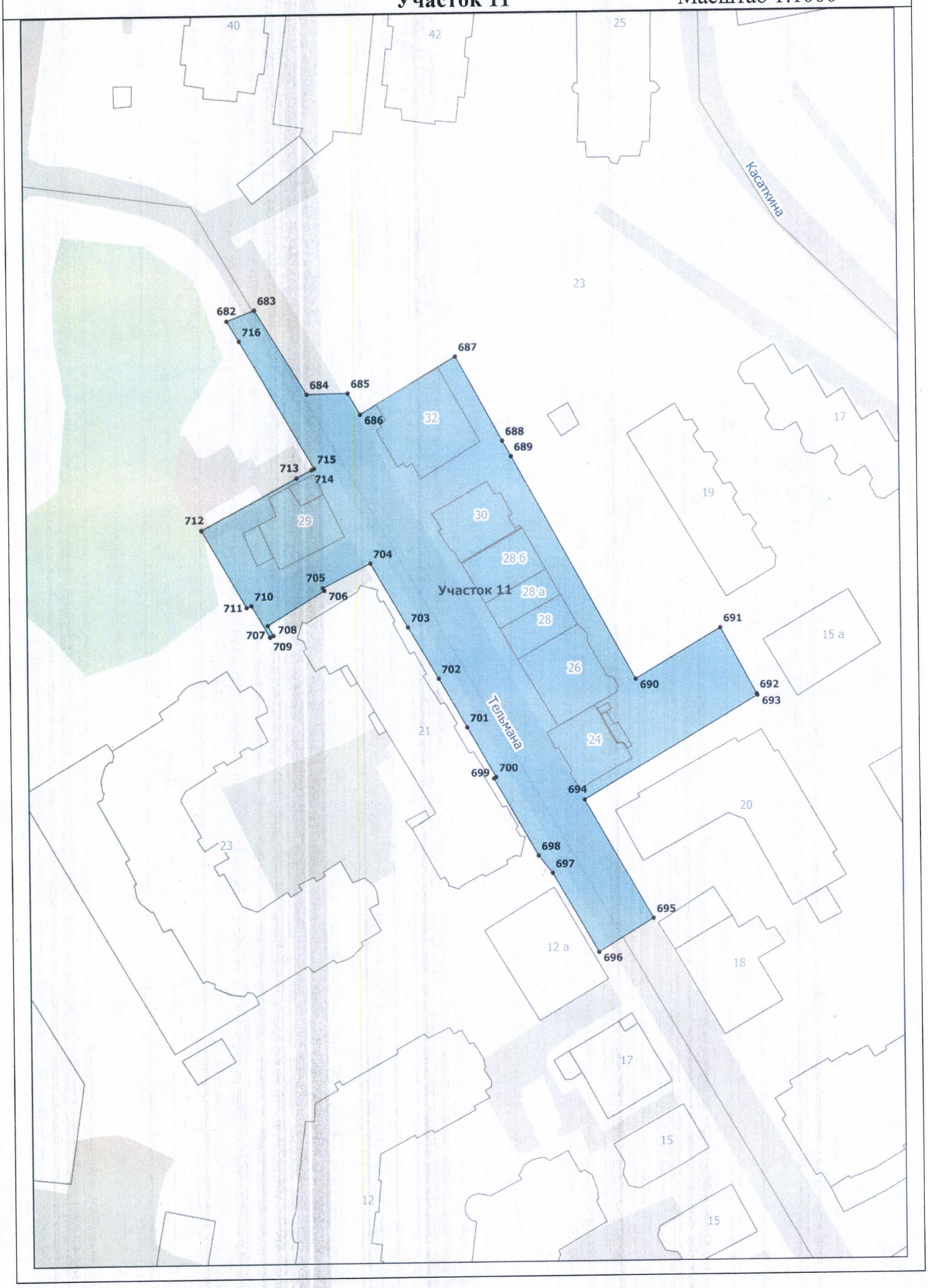

Зона регулирования застройки и хозяйственной деятельности ЗРЗ(А)-4

Участок 12 Масштаб 1:2000

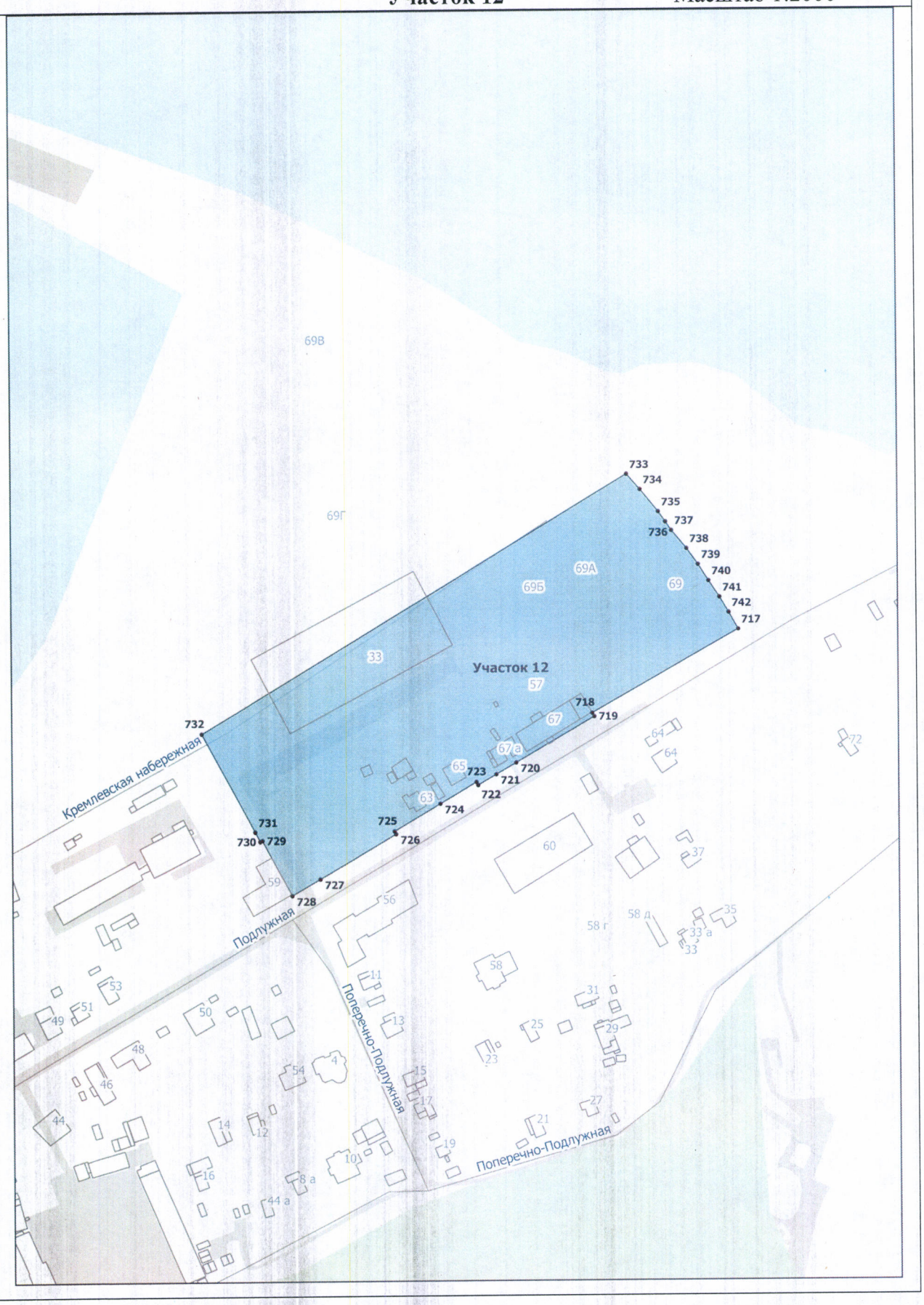

Зона регулирования застройки и хозяйственной деятельности ЗРЗ(А)-5

Участки 1-14 Масштаб 1:14000



Зона регулирования застройки и хозяйственной деятельности ЗРЗ(А)-5

Участок 1 Масштаб 1:7000

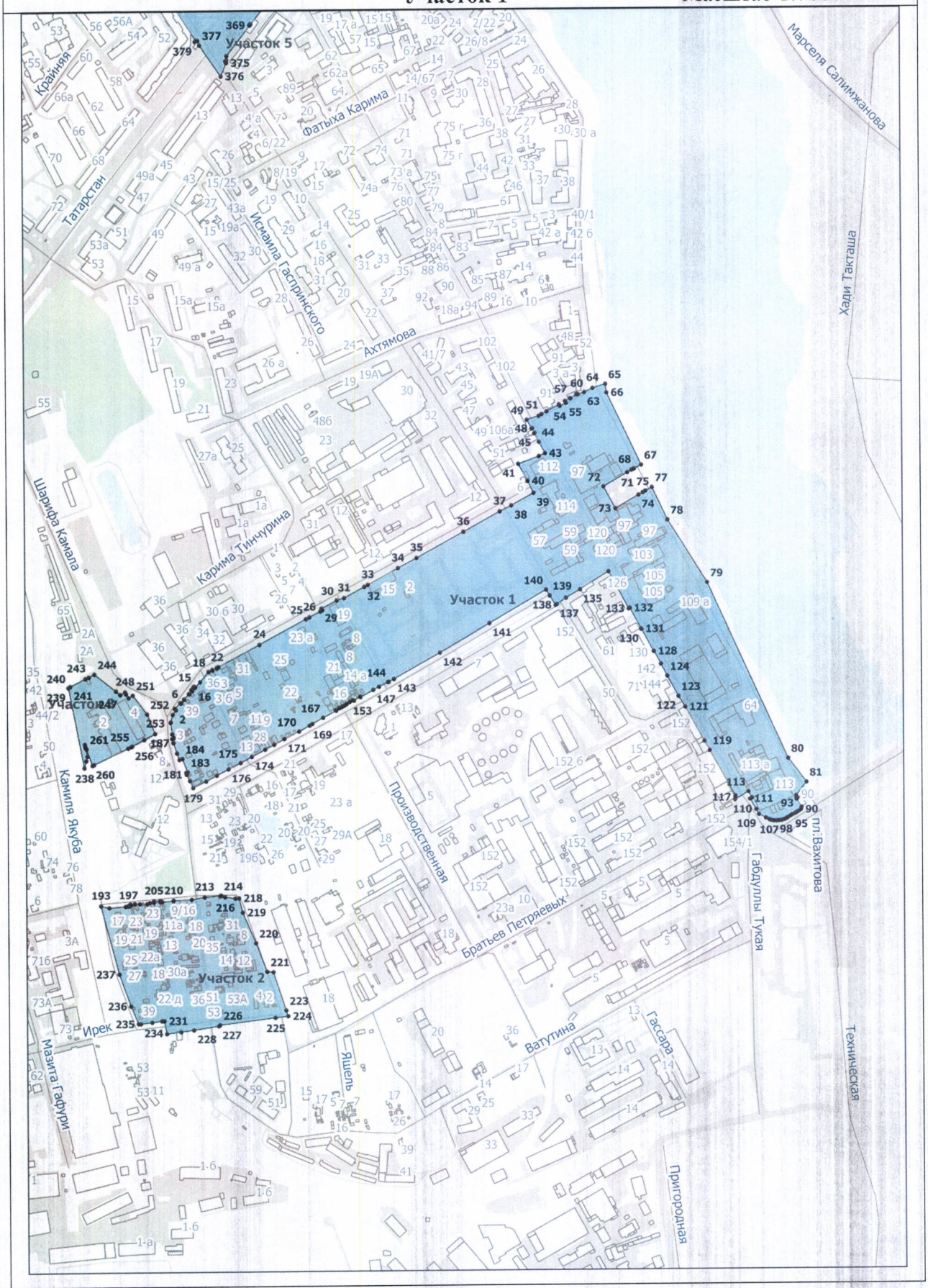

Зона регулирования застройки и хозяйственной деятельности ЗРЗ(А)-5

Участок 2 Масштаб 1:2000

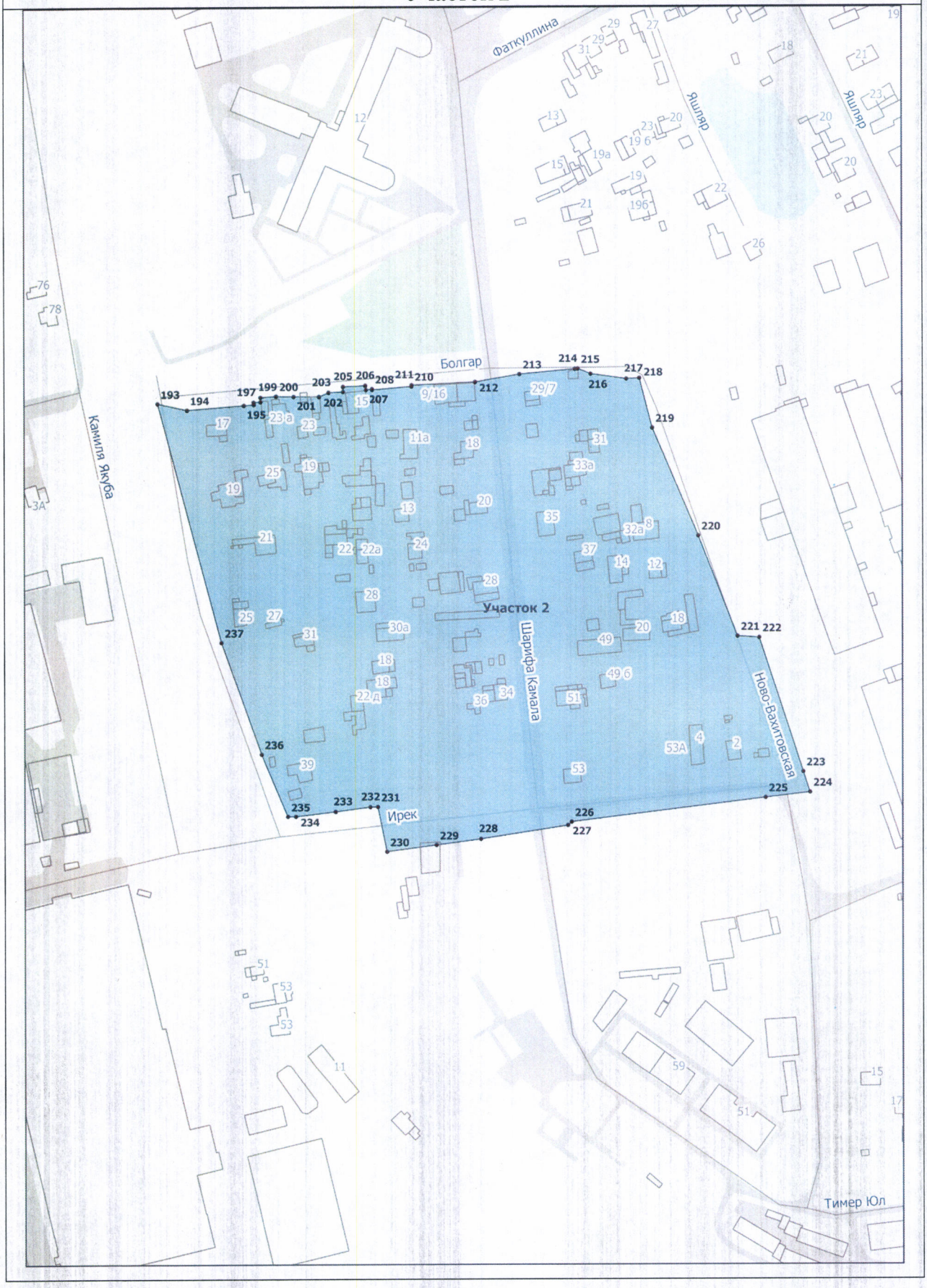

Зона регулирования застройки и хозяйственной деятельности ЗРЗ(А)-5

Участок 3 Масштаб 1:1000

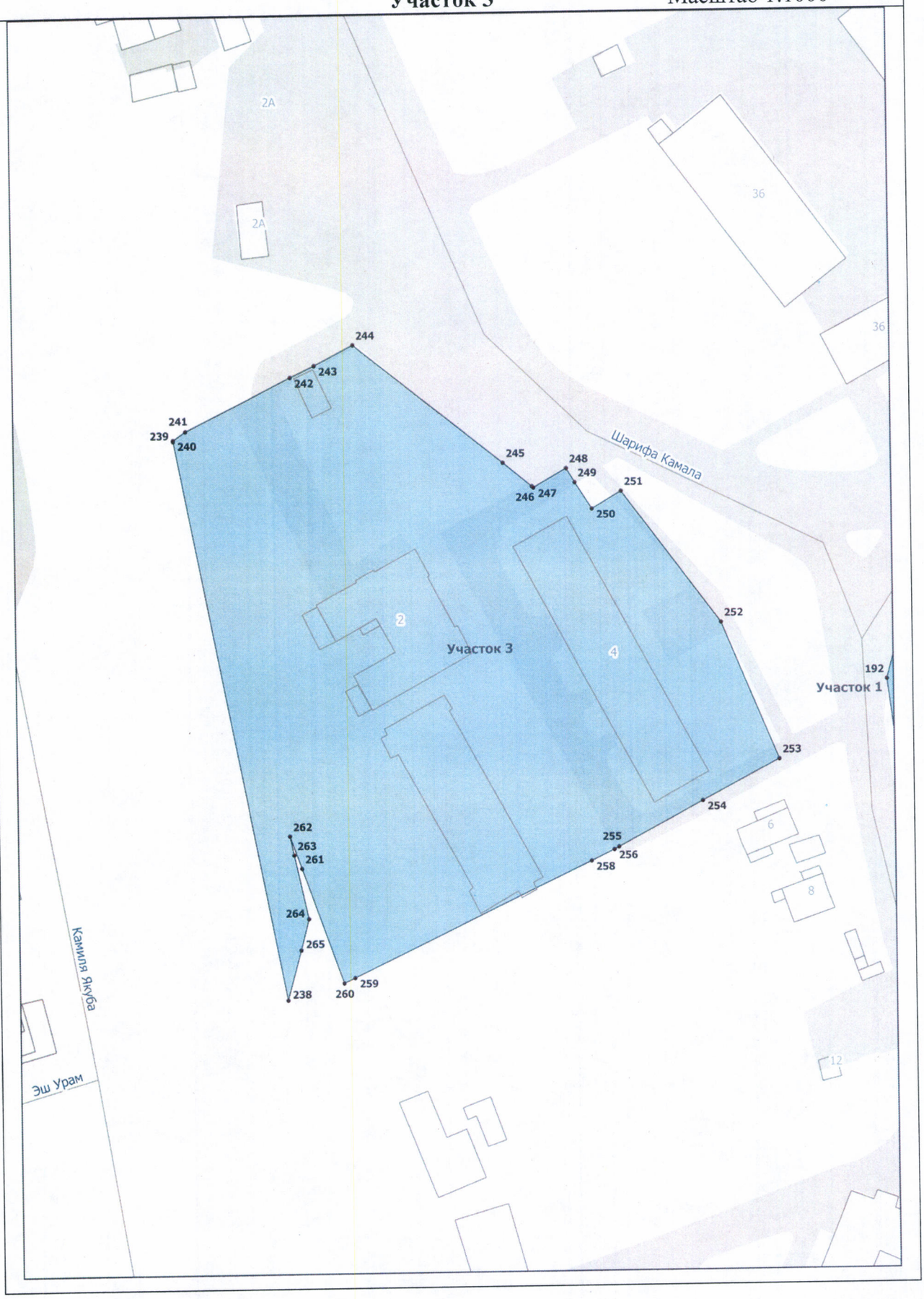

Зона регулирования застройки и хозяйственной деятельности ЗРЗ(А)-5

Участок 4 Масштаб 1:2000

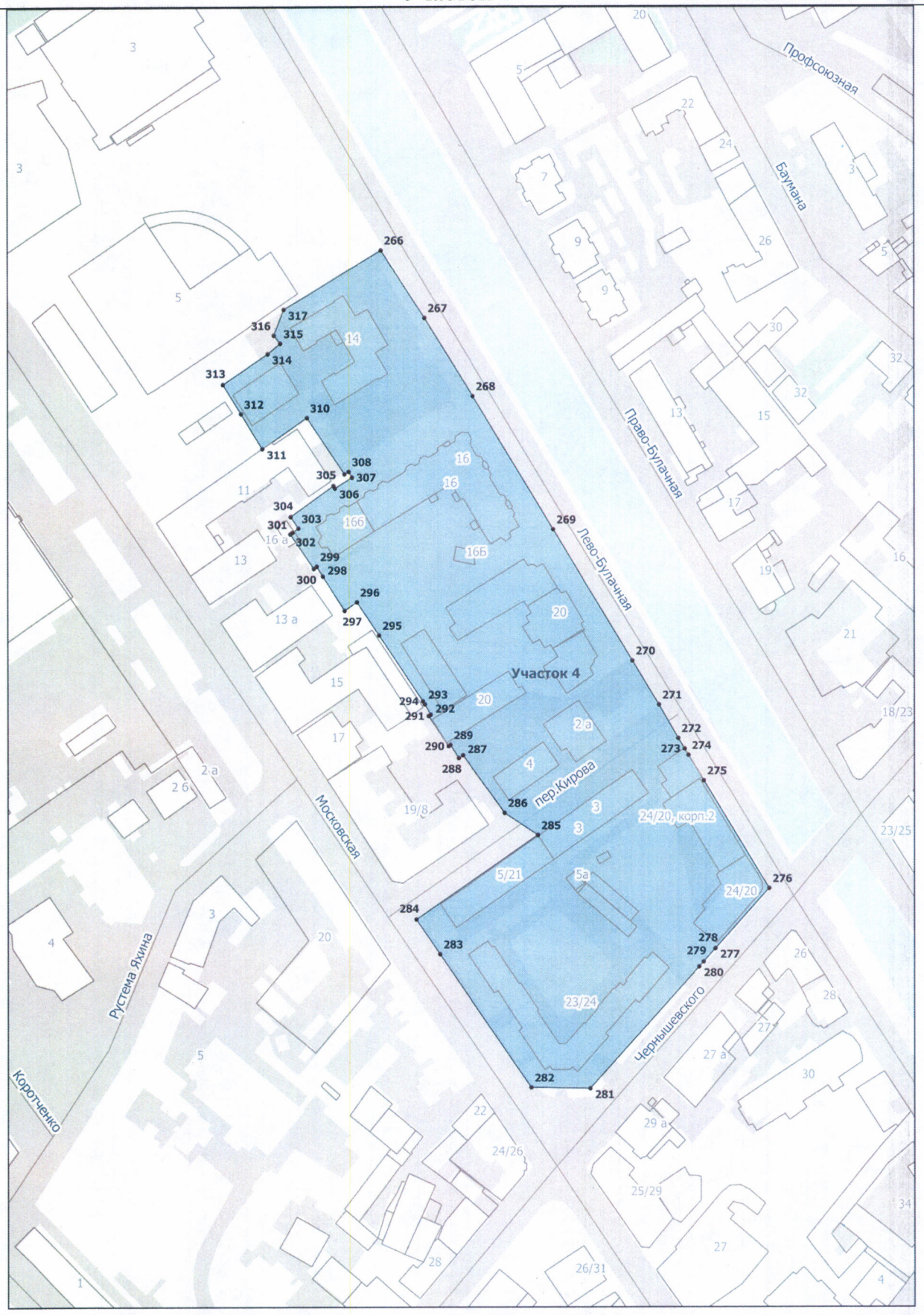

Зона регулирования застройки и хозяйственной деятельности ЗРЗ(А)-5

Участок 5

Масштаб 1:2500

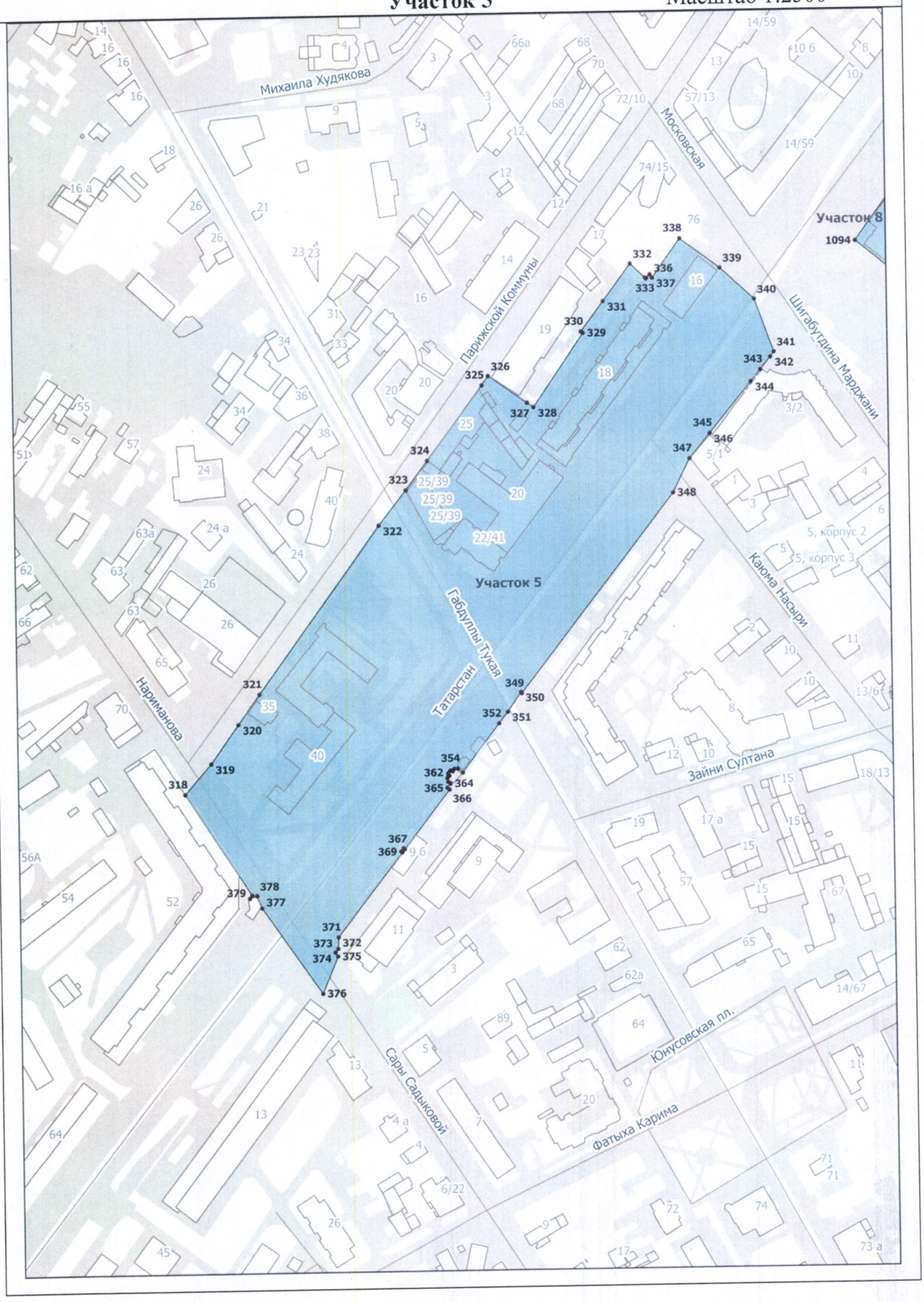

Зона регулирования застройки и хозяйственной деятельности ЗРЗ(А)-5

Участок 6 Масштаб 1:15000

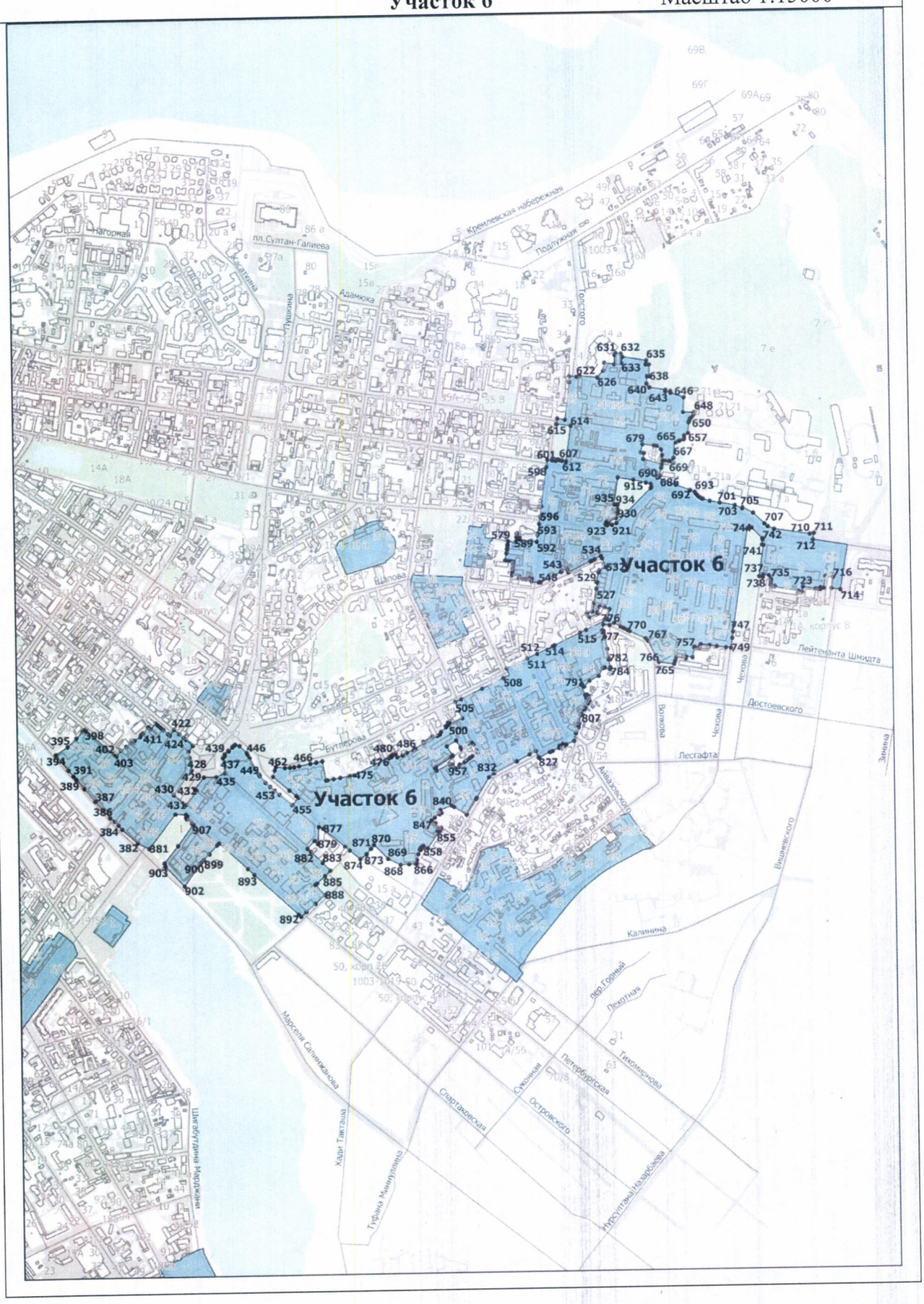

Зона регулирования застройки и хозяйственной деятельности ЗРЗ(А)-5

Участок 7

Масштаб 1:5000

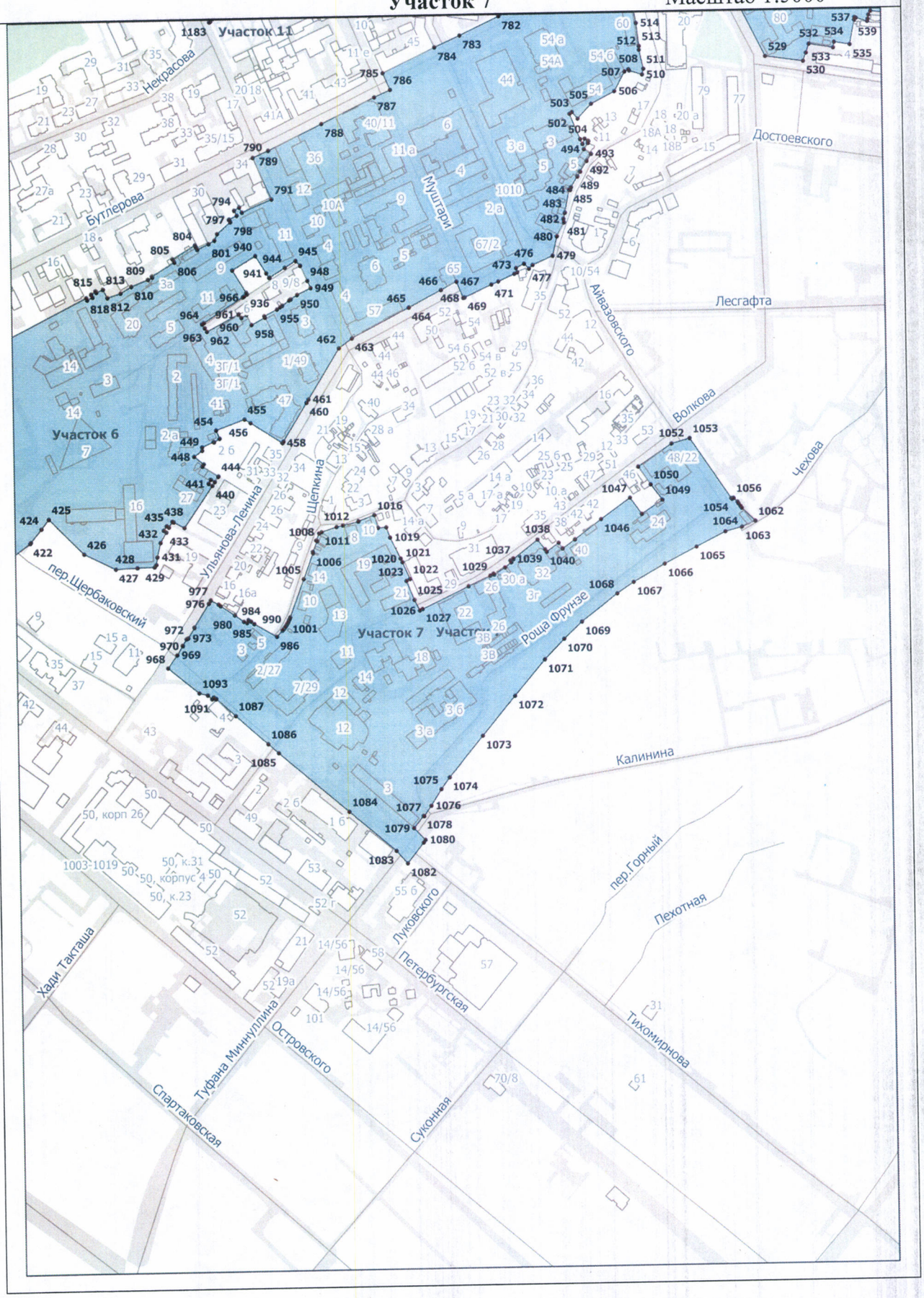

Зона регулирования застройки и хозяйственной деятельности ЗРЗ(А)-5

Участок 8 Масштаб 1:1000

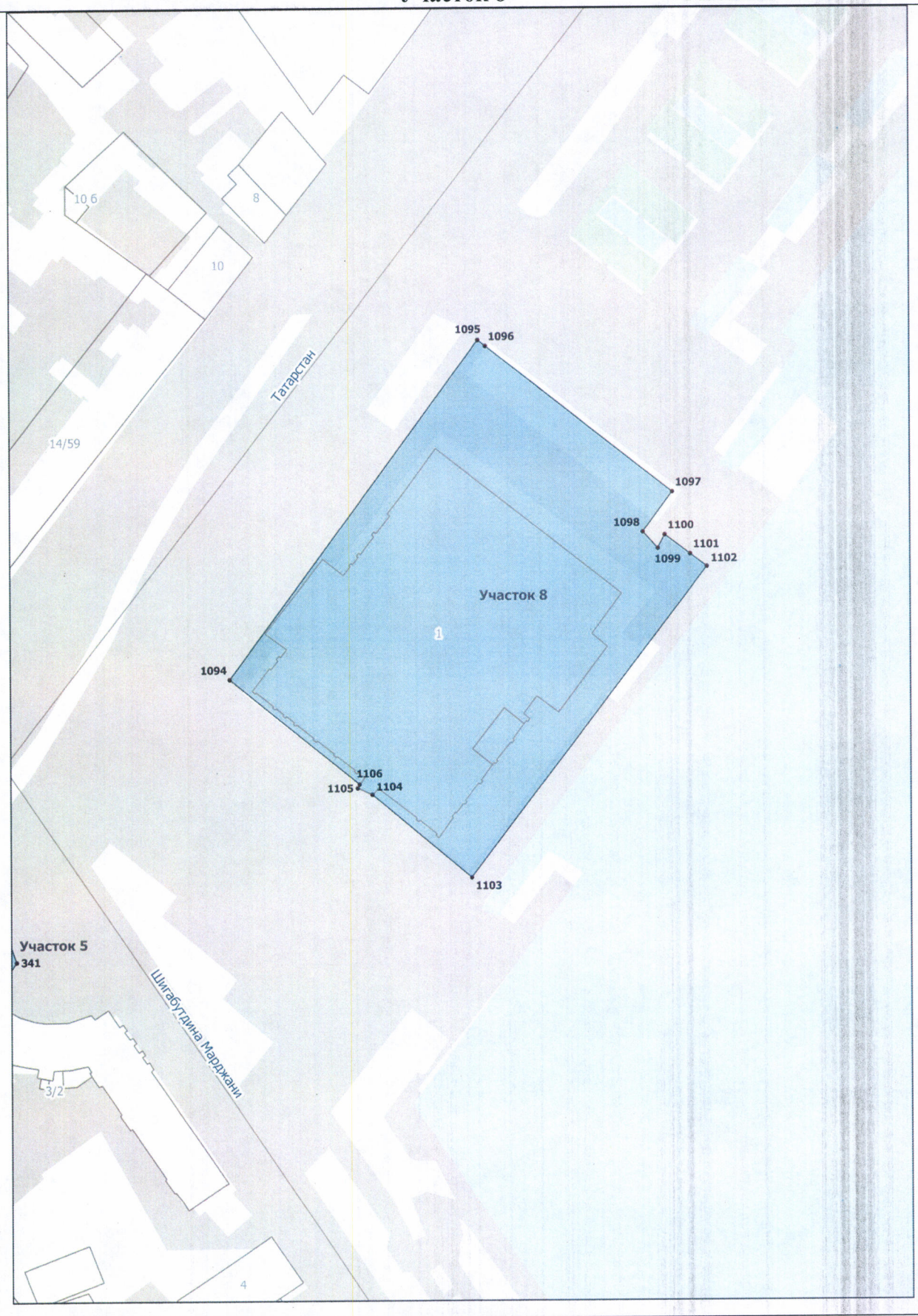

Зона регулирования застройки и хозяйственной деятельности ЗРЗ(А)-5

Участок 9 Масштаб 1:1000

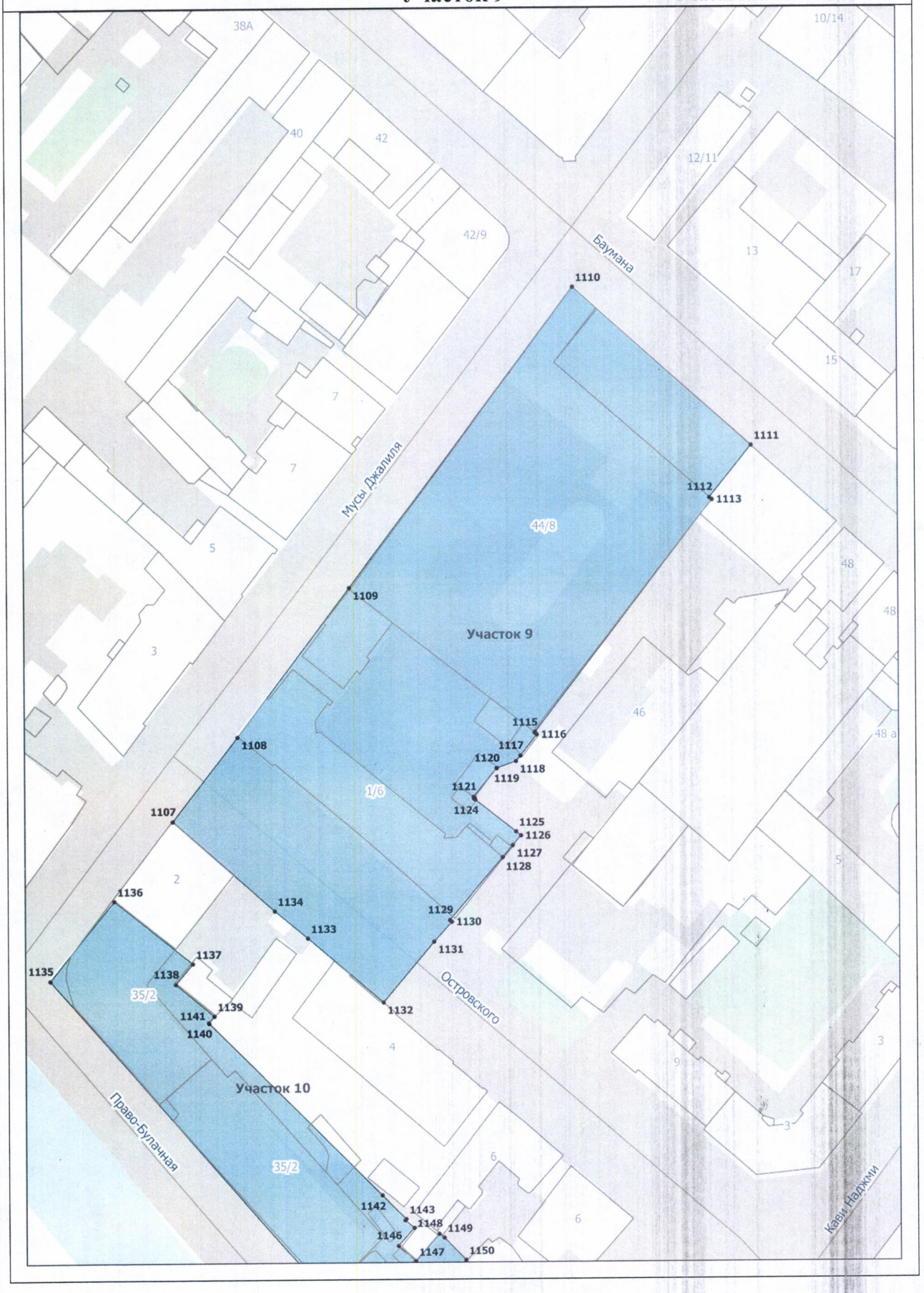

Зона регулирования застройки и хозяйственной деятельности ЗРЗ(А)-5

Участок 10

Масштаб 1:1000



Зона регулирования застройки и хозяйственной деятельности ЗРЗ(А)-5

Участок 11

Масштаб 1:1500

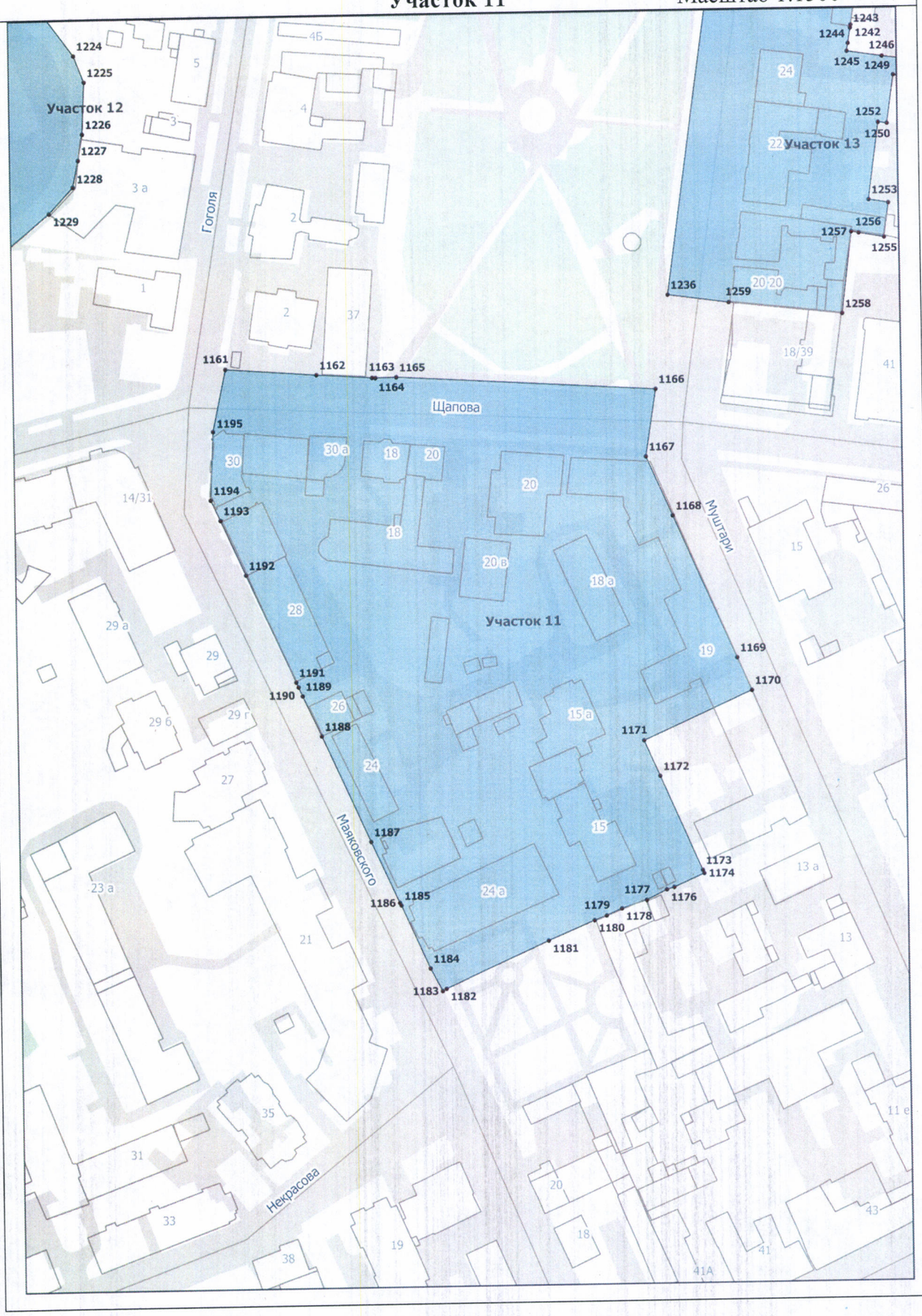

Зона регулирования застройки и хозяйственной деятельности ЗРЗ(А)-5

Участок 12

Масштаб 1:1500

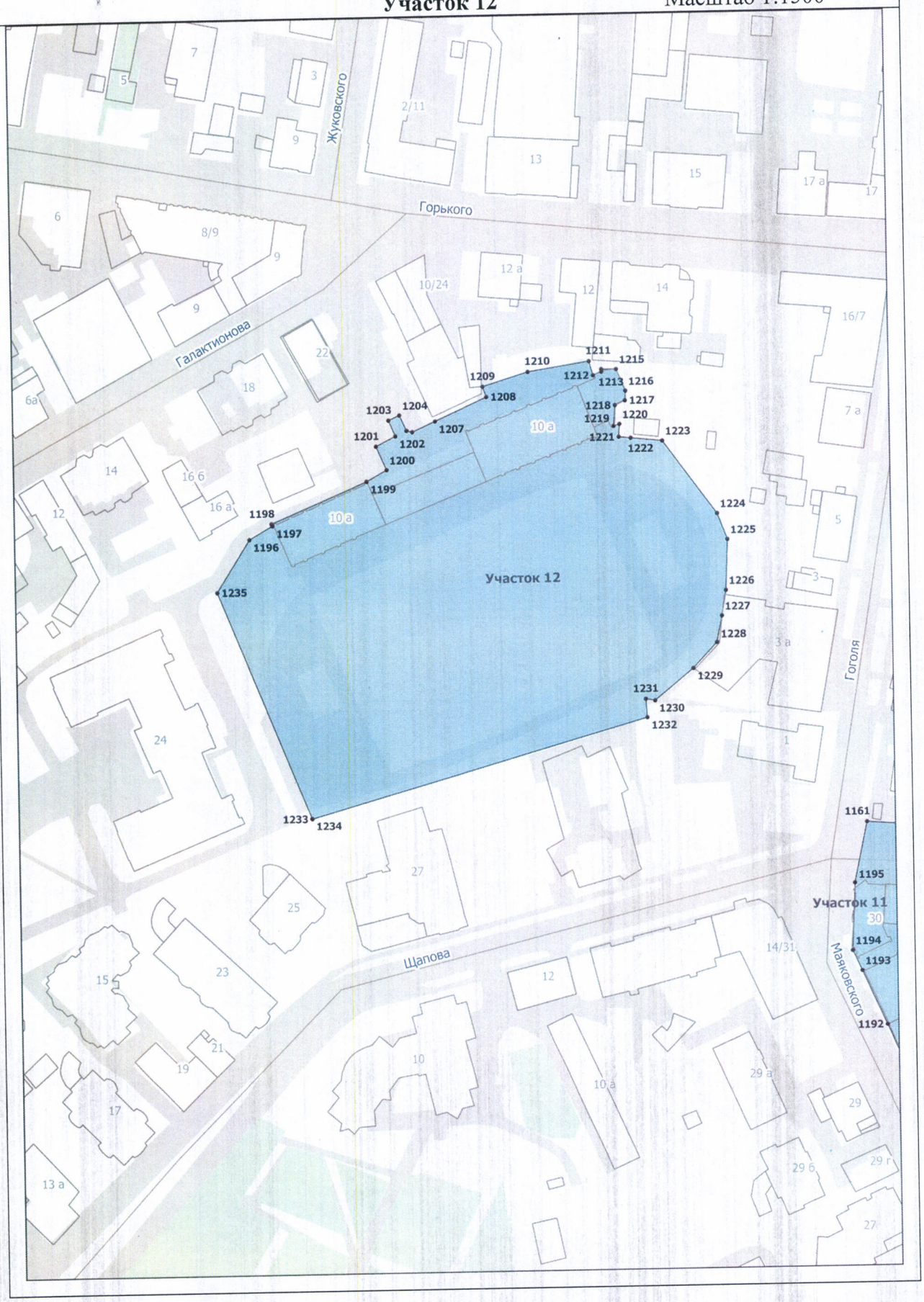

Зона регулирования застройки и хозяйственной деятельности ЗРЗ(А)-5

Участок 13

Масштаб 1:1000

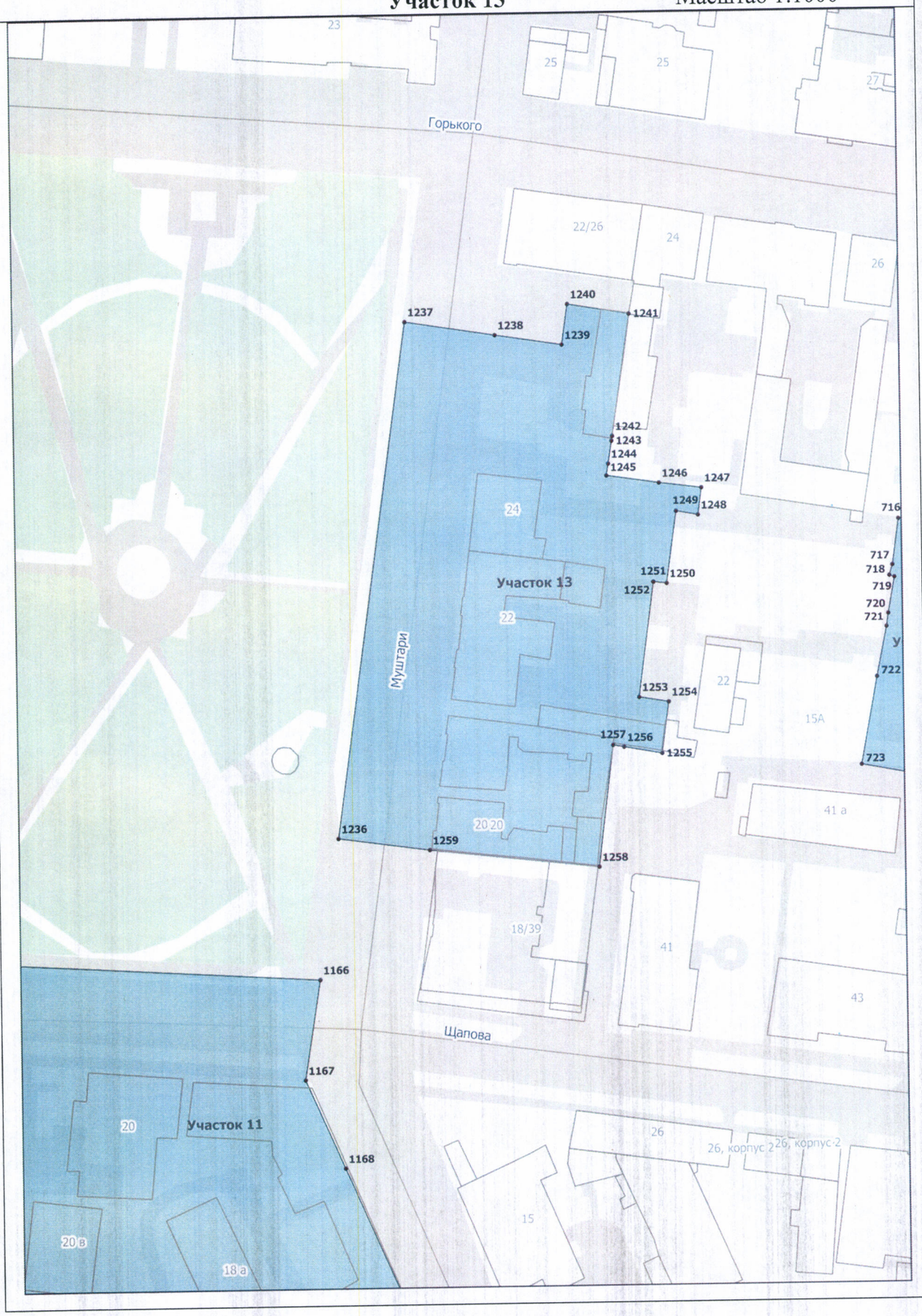

Зона регулирования застройки и хозяйственной деятельности ЗРЗ(А)-5

Участок 14

Масштаб 1:1000

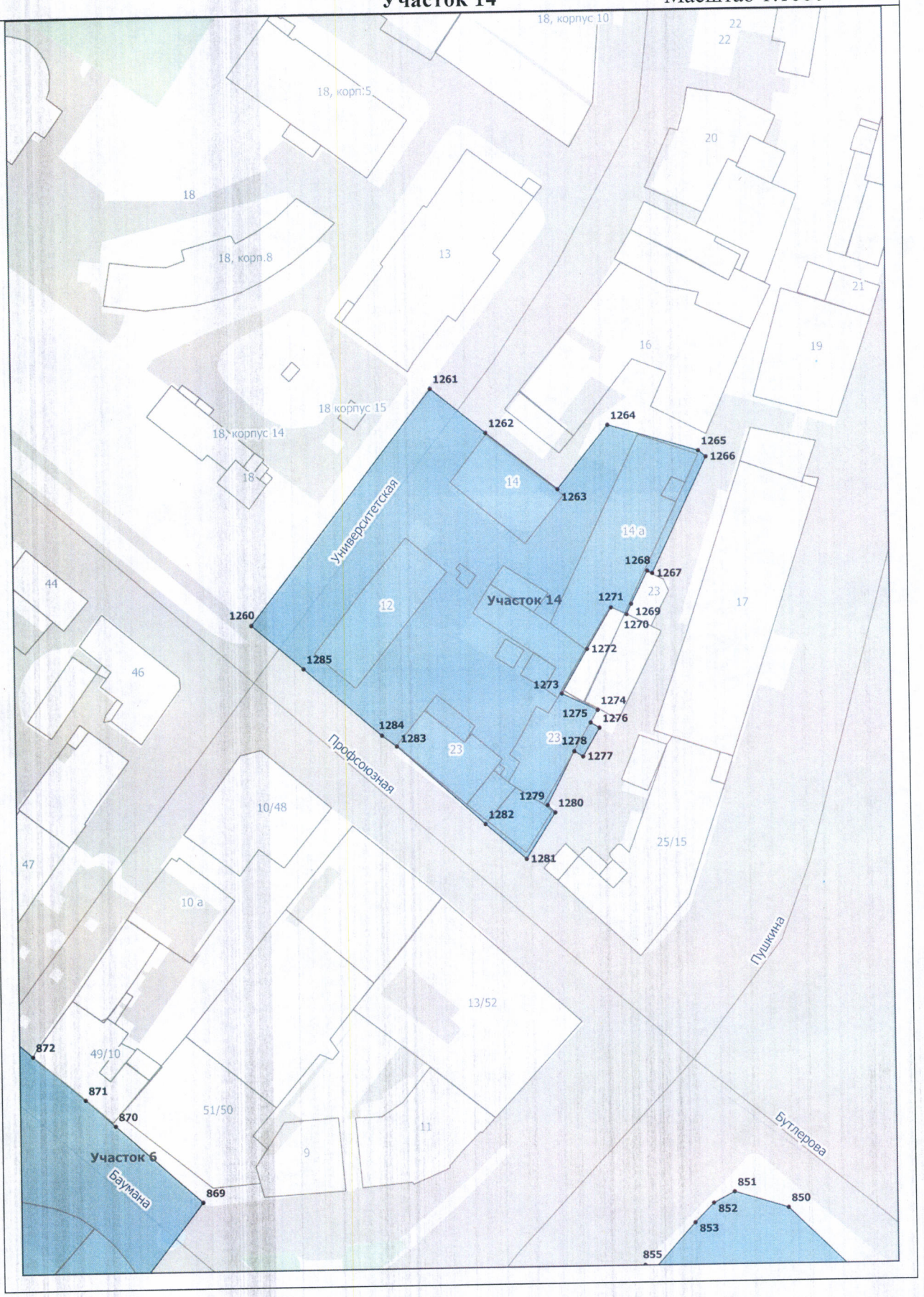

Зона регулирования застройки и хозяйственной деятельности ЗРЗ(А)-6

Участок 1 Масштаб 1:1000

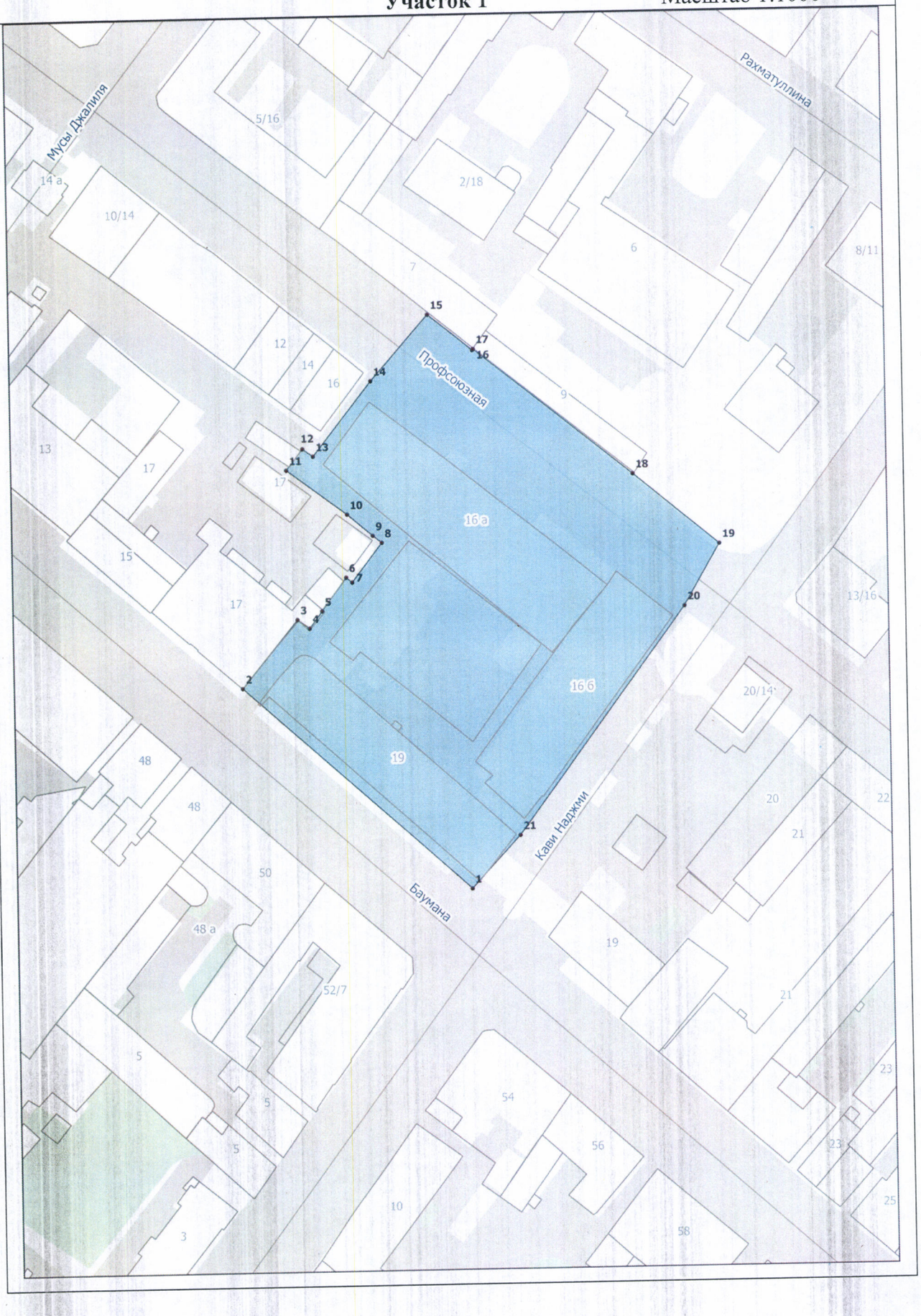

Зона регулирования застройки и хозяйственной деятельности ЗРЗ(А)-7

Участки 1-2 Масштаб 1:10000

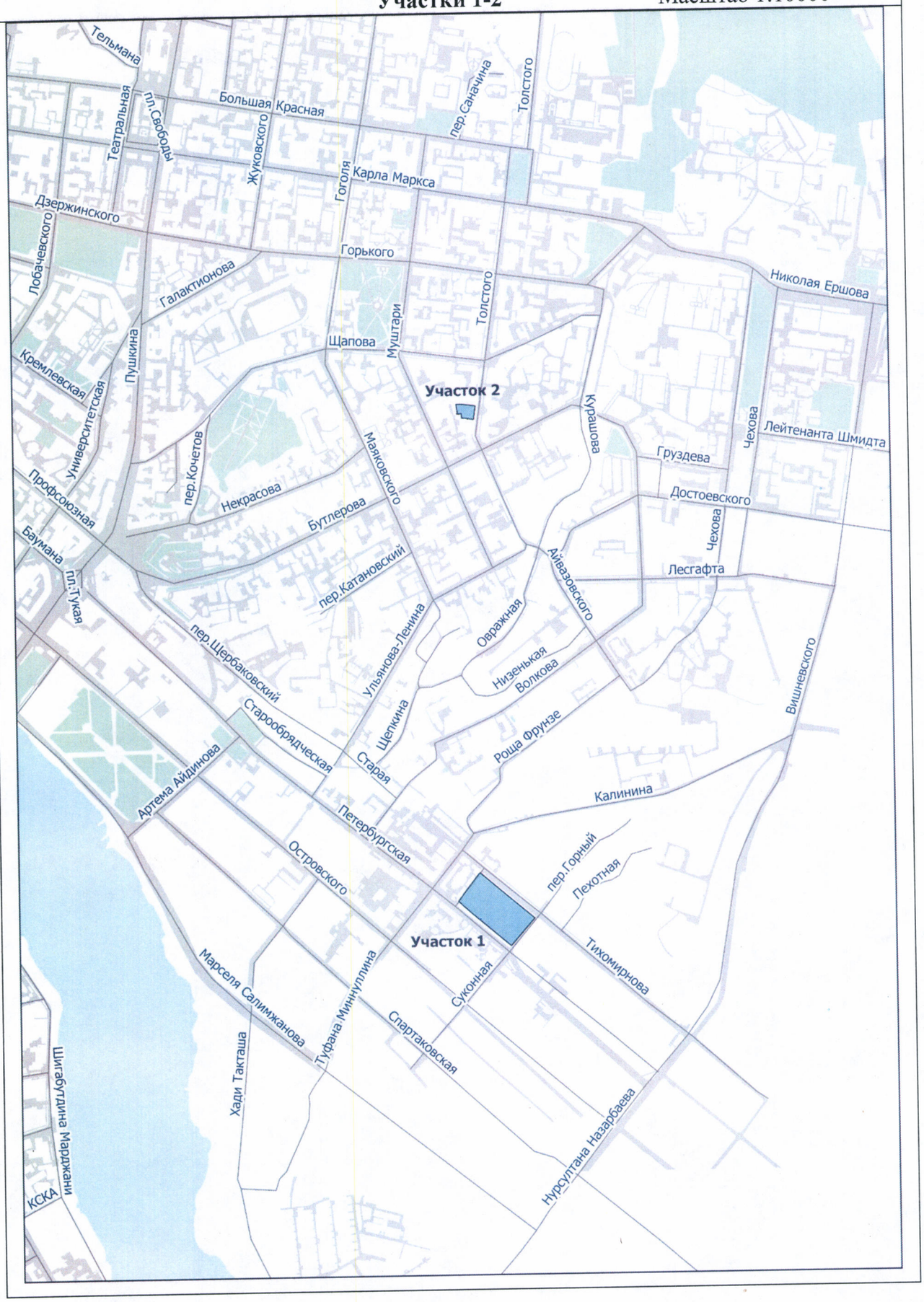

Зона регулирования застройки и хозяйственной деятельности ЗРЗ(А)-7

Участок 1 Масштаб 1:500

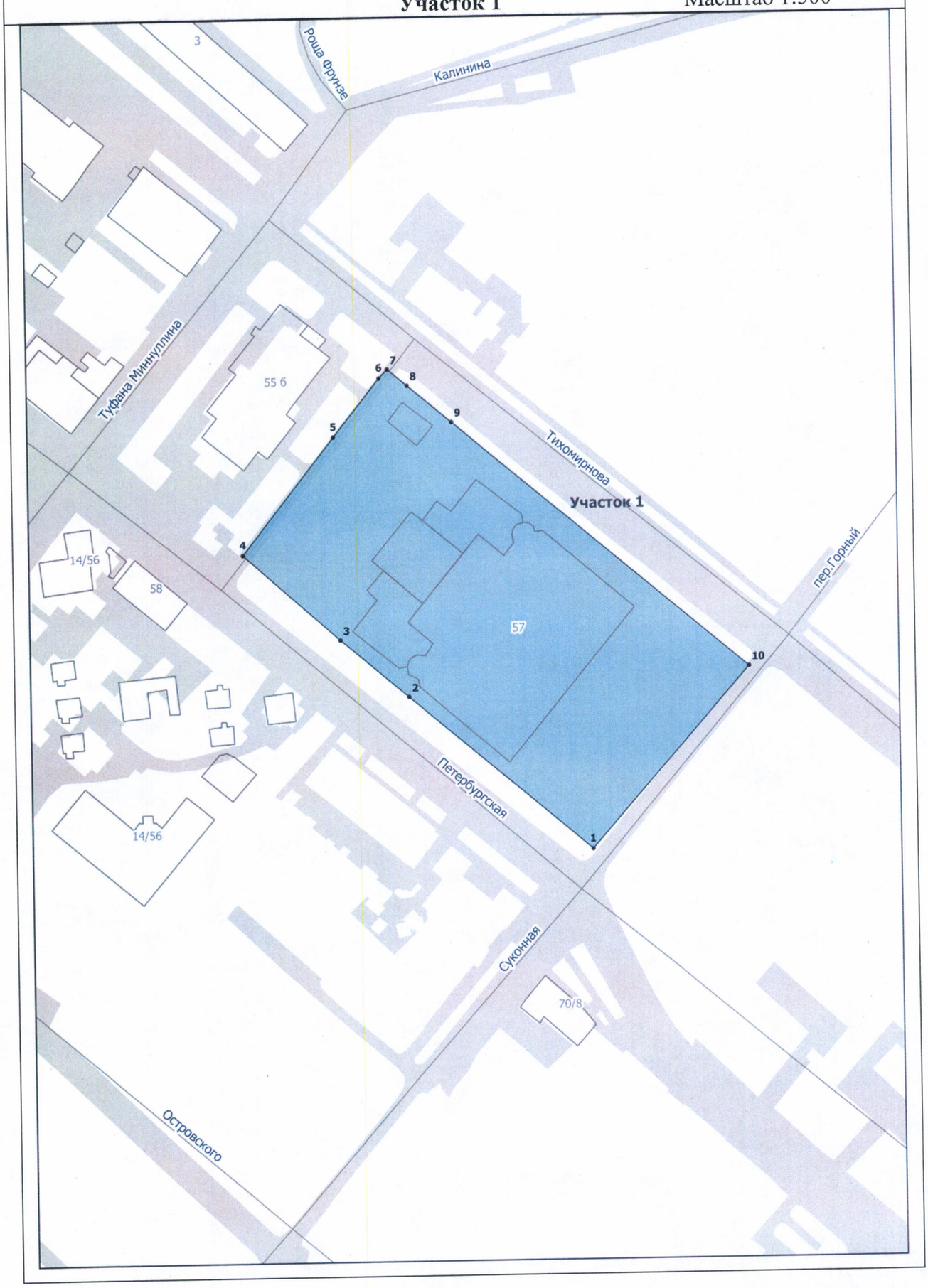

Зона регулирования застройки и хозяйственной деятельности ЗРЗ(А)-7

Участок 2 Масштаб 1:500

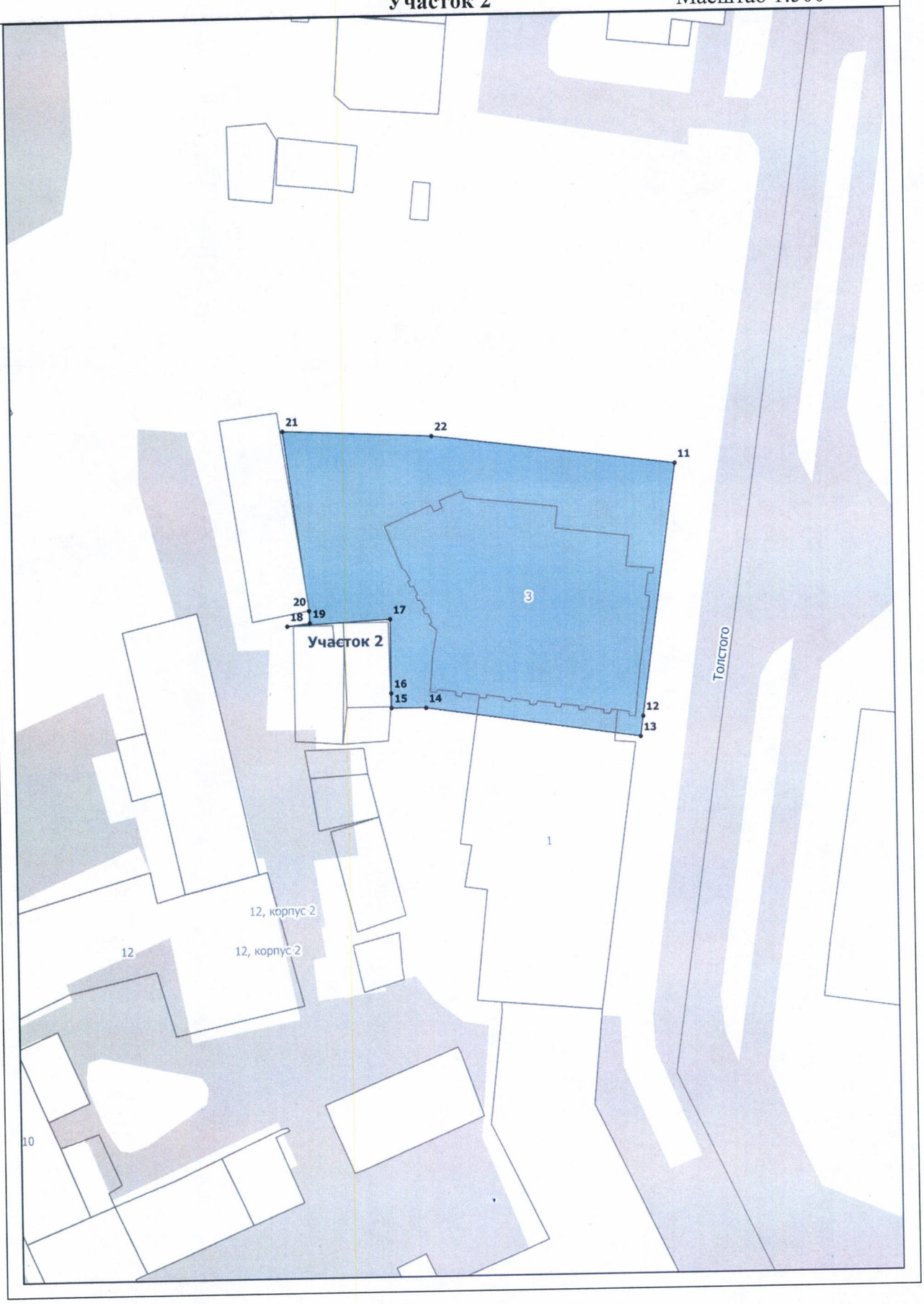

Зона регулирования застройки и хозяйственной деятельности ЗРЗ(Б)-1

Участок 1, Участок 2 Масштаб 1:3500

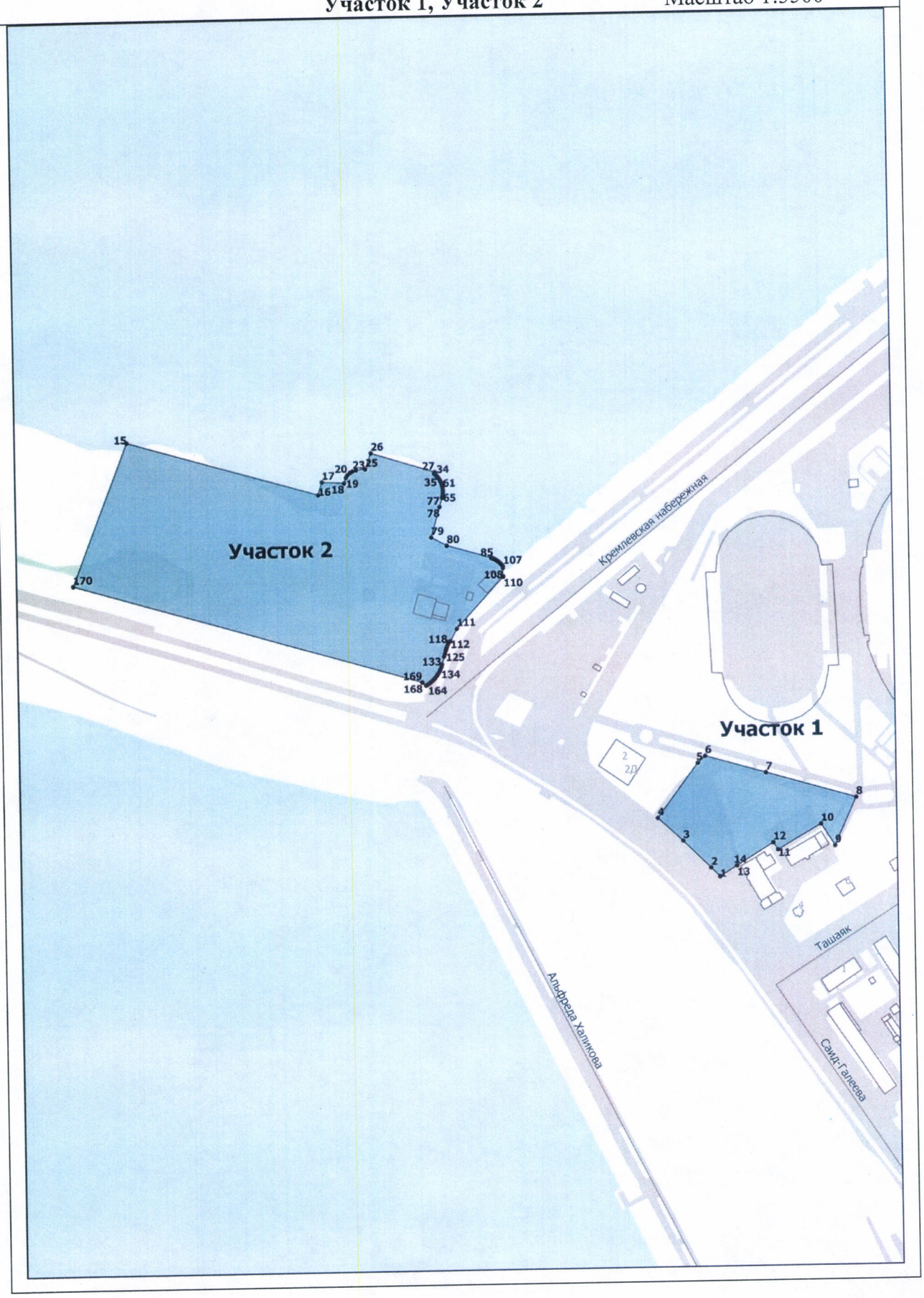

Зона регулирования застройки и хозяйственной деятельности ЗРЗ(Б)-2

Участки 1-4 Масштаб 1:5000

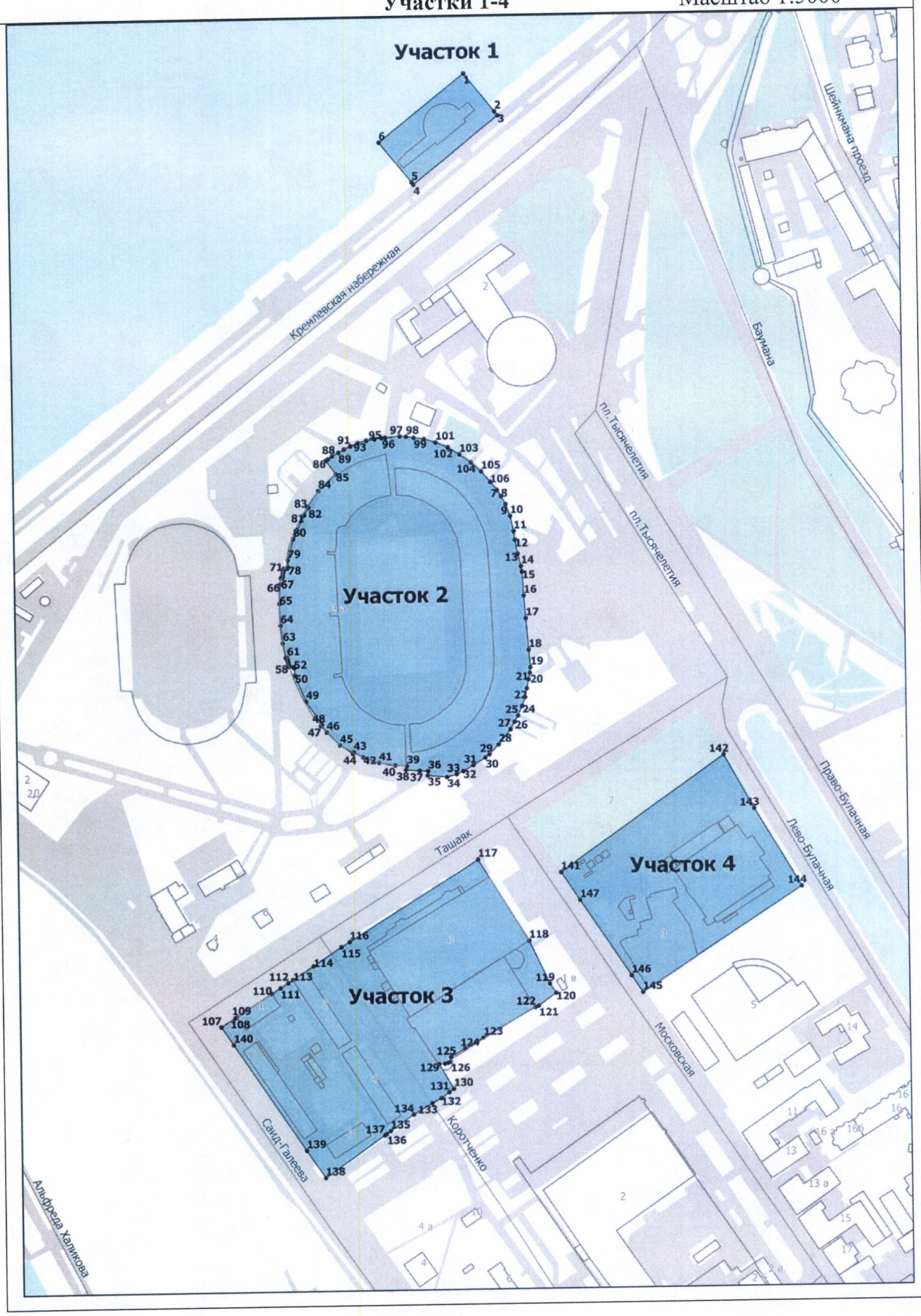

Зона регулирования застройки и хозяйственной деятельности ЗРЗ(Б)-3

Участки 1-3 Масштаб 1:12000



Зона регулирования застройки и хозяйственной деятельности ЗРЗ(Б)-3

Участок 1, Участок 2 Масштаб 1:5000

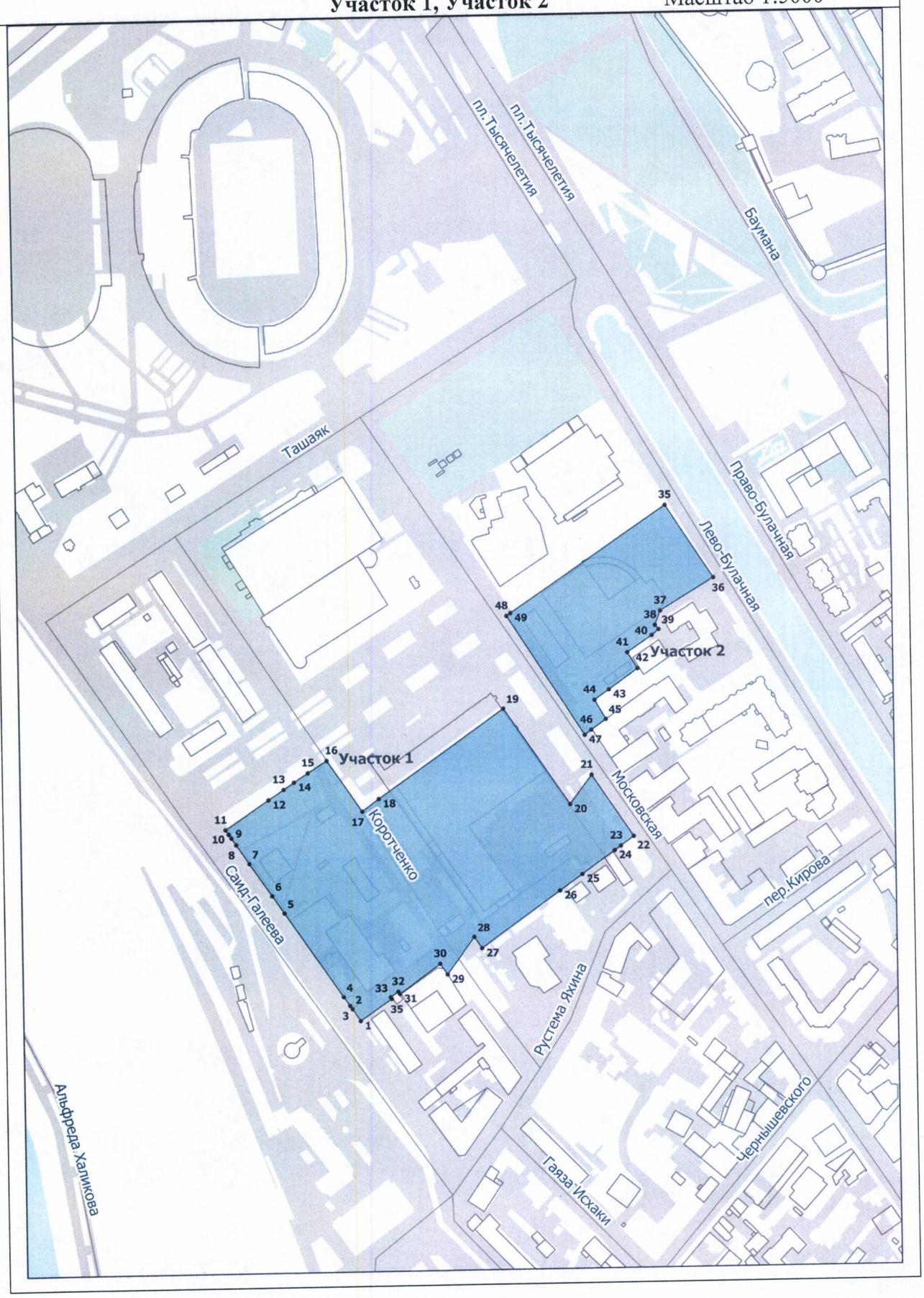

Зона регулирования застройки и хозяйственной деятельности ЗРЗ(Б)-3

Участок 3

Масштаб 1:3500

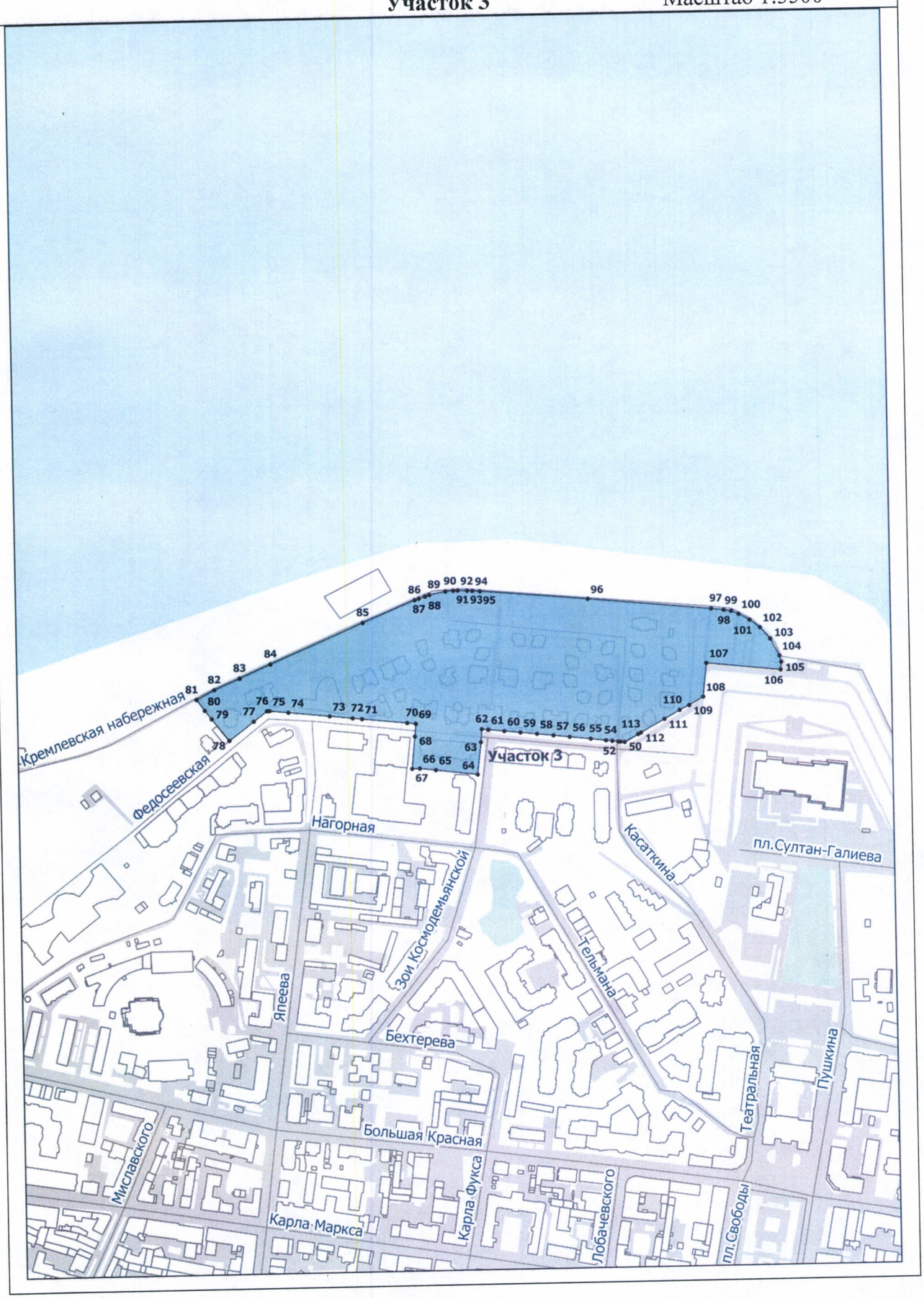

Зона регулирования застройки и хозяйственной деятельности ЗРЗ(Б)-4

Участки 1-3 Масштаб 1:15000



Зона регулирования застройки и хозяйственной деятельности ЗРЗ(Б)-4

Участок 1 Масштаб 1:2000

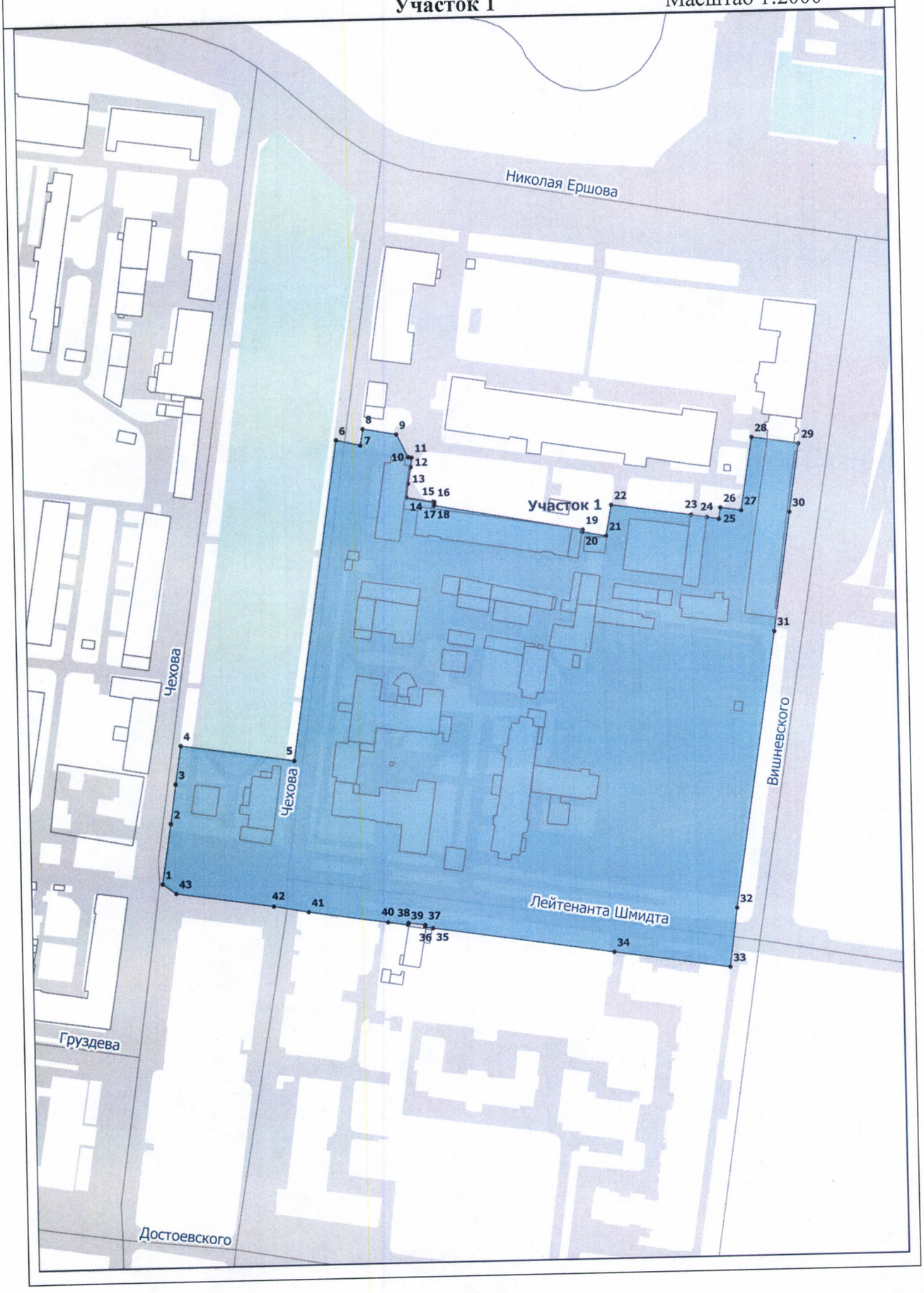

Зона регулирования застройки и хозяйственной деятельности ЗРЗ(Б)-4

Участок 2

Масштаб 1:2000

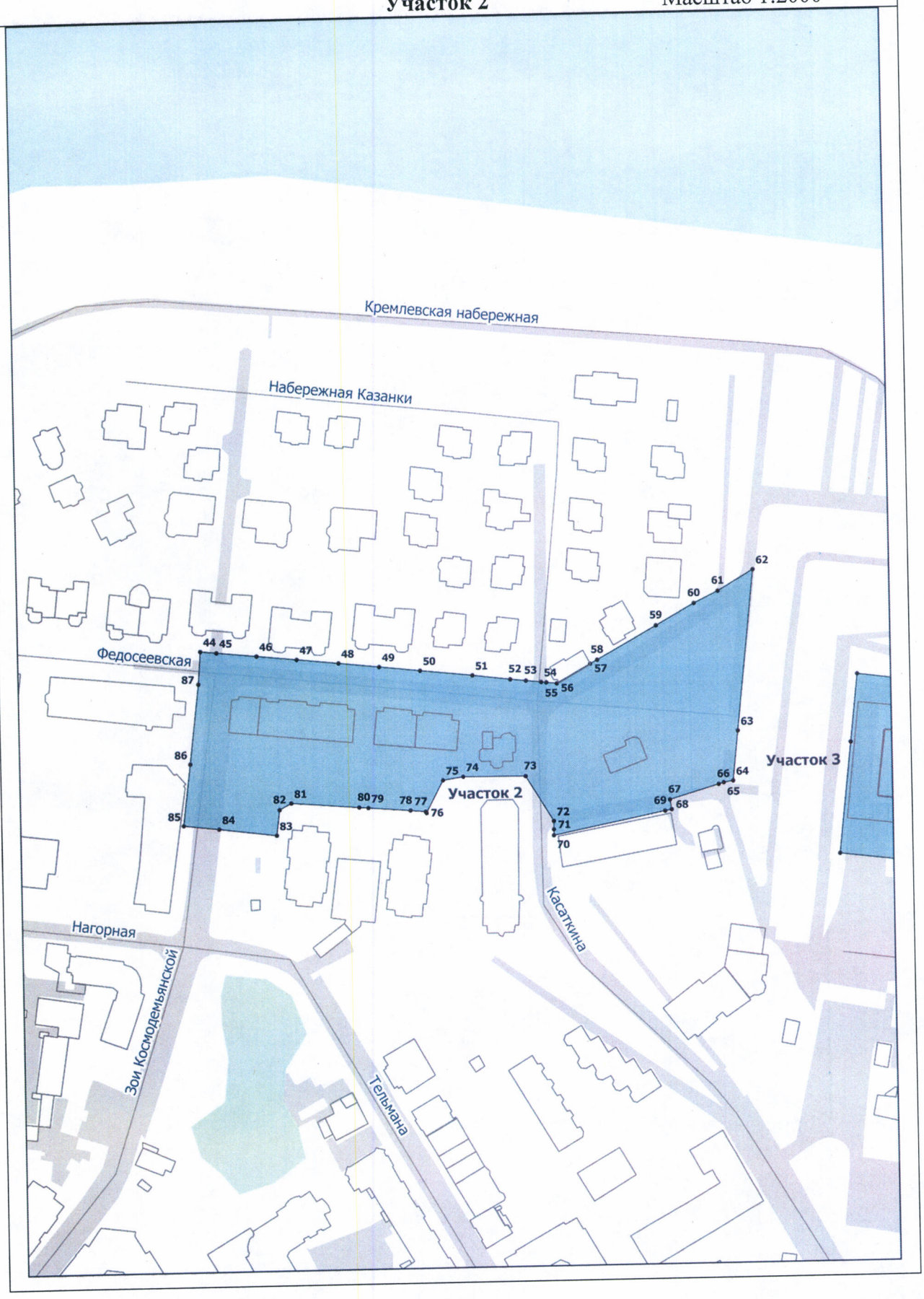

Зона регулирования застройки и хозяйственной деятельности ЗРЗ(Б)-4

Участок 3 Масштаб 1:2000

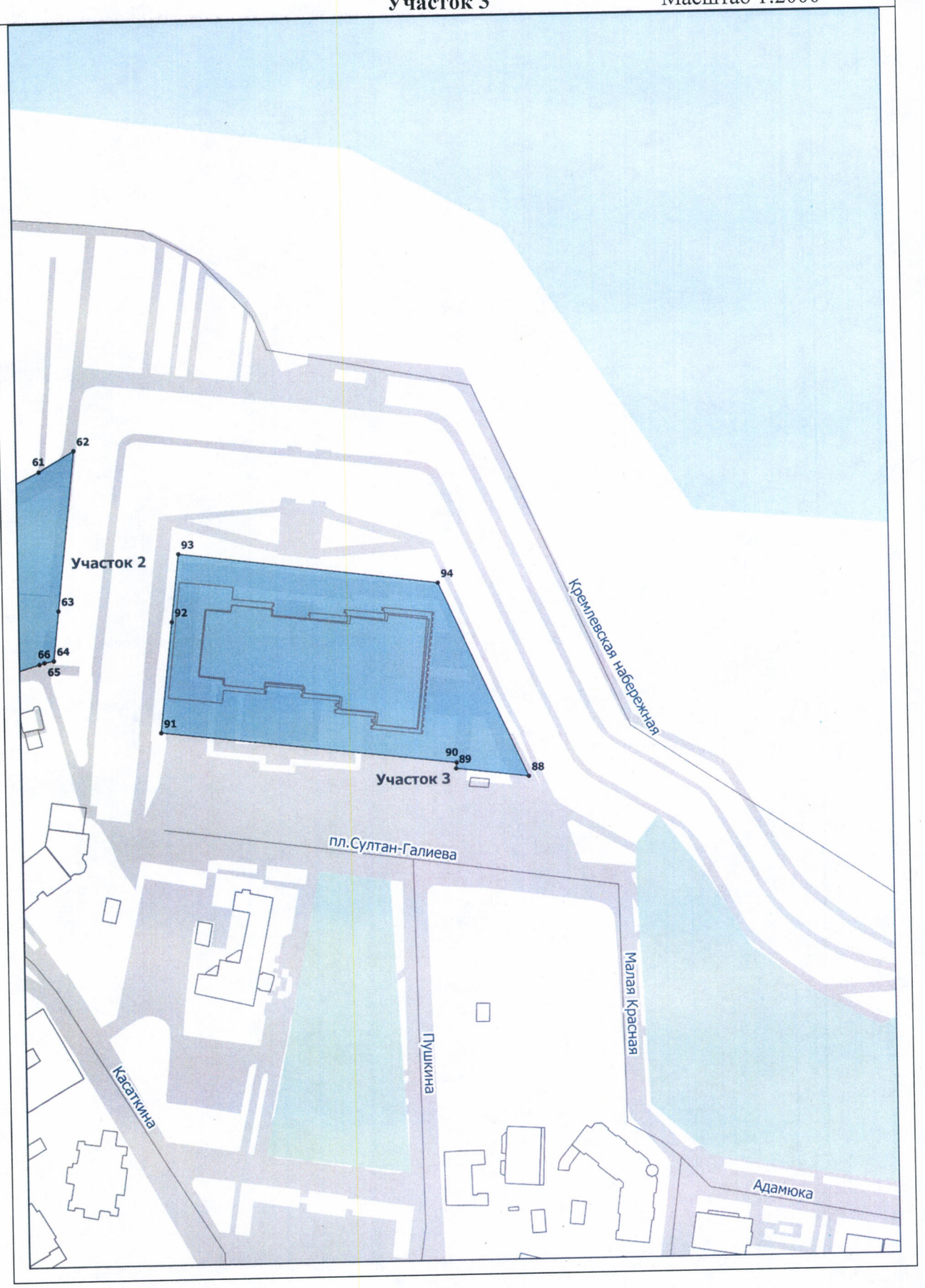

Зона регулирования застройки и хозяйственной деятельности ЗРЗ(Б)-5

Участки 1-2 Масштаб 1:10000



Зона регулирования застройки и хозяйственной деятельности ЗРЗ(Б)-5

Участок 1 Масштаб 1:2000

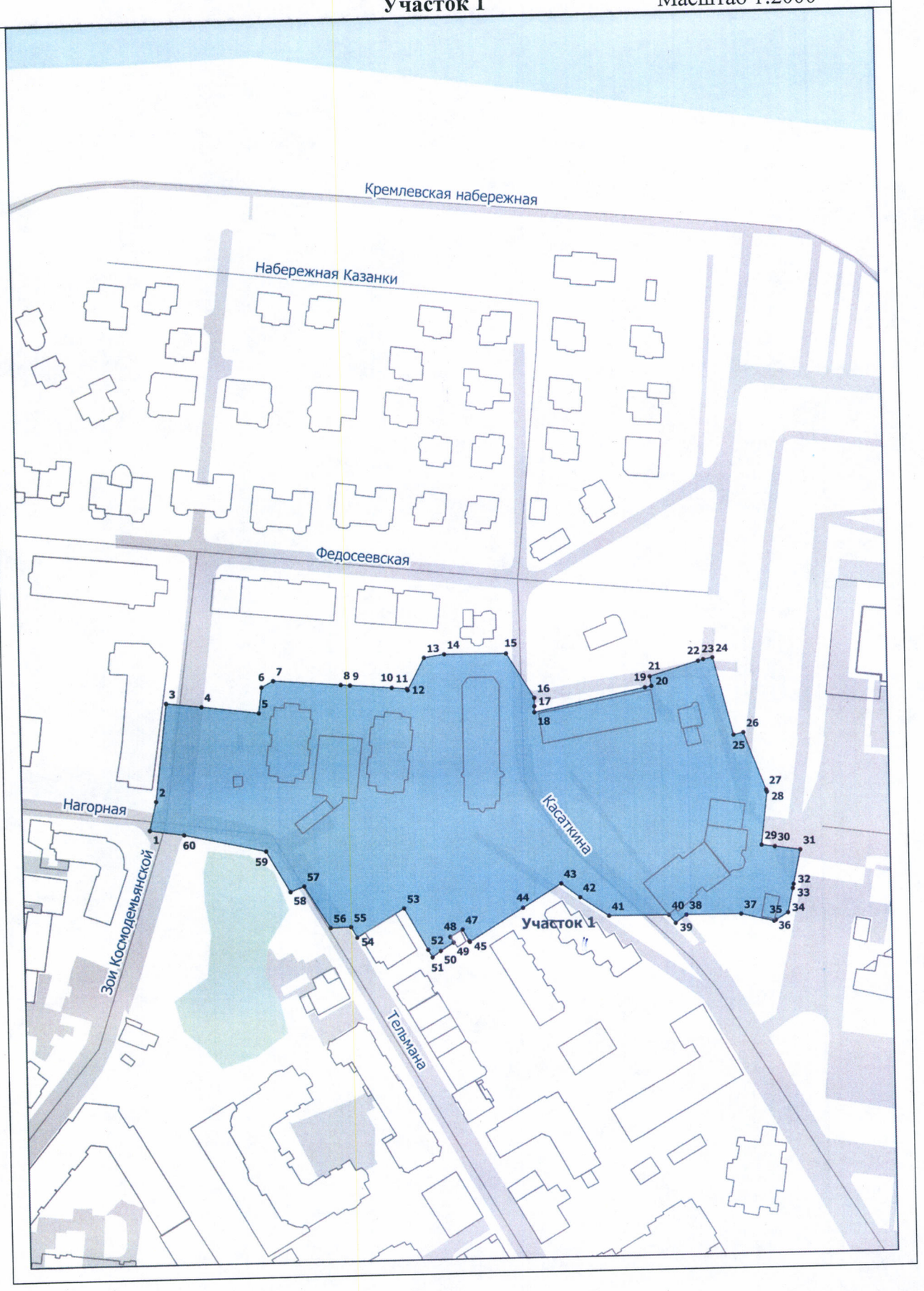

Зона регулирования застройки и хозяйственной деятельности ЗРЗ(Б)-5

Участок 2 Масштаб 1:1000

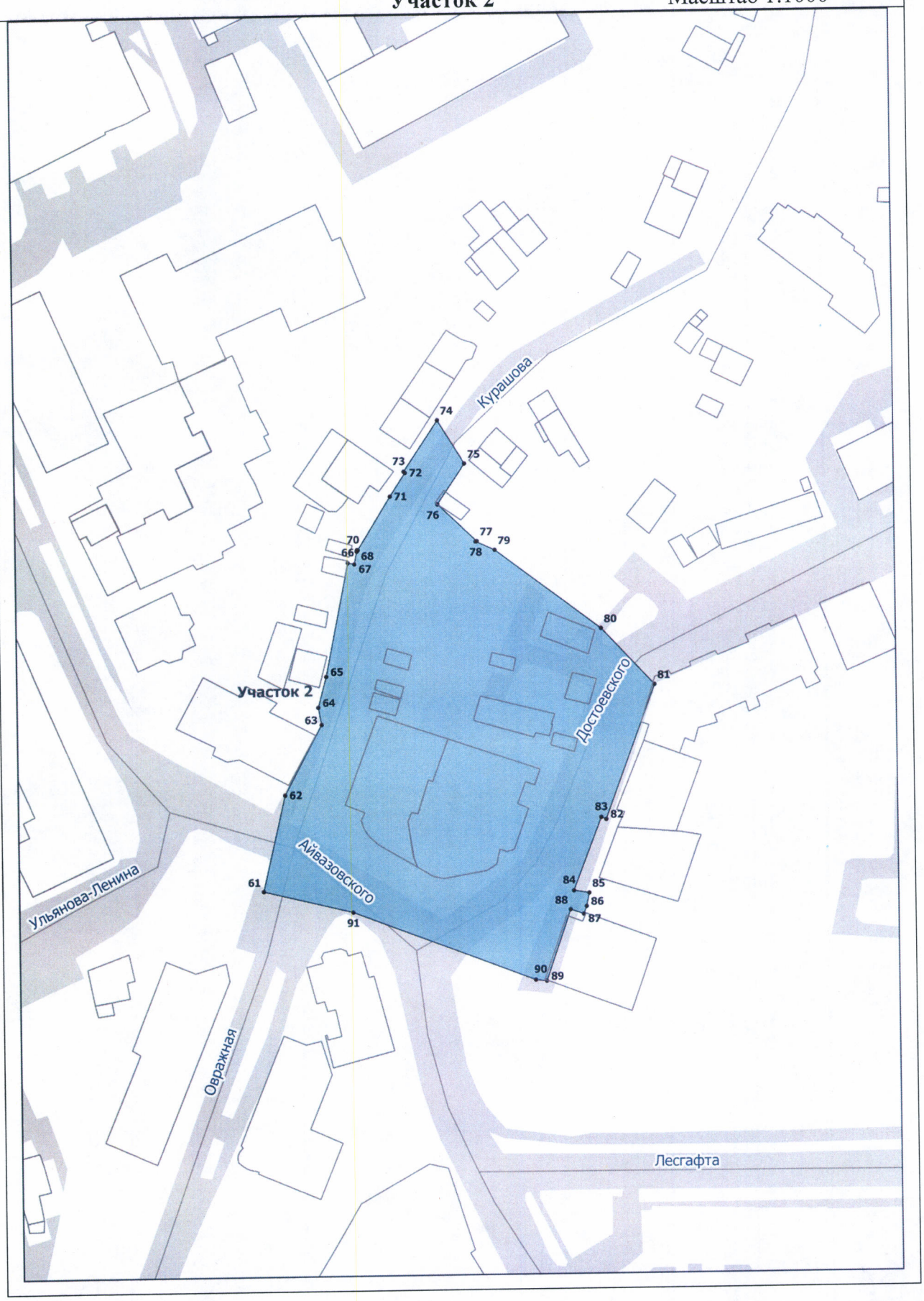

Зона регулирования застройки и хозяйственной деятельности ЗРЗ(Б)-6

Участки 1-3 Масштаб 1:13000

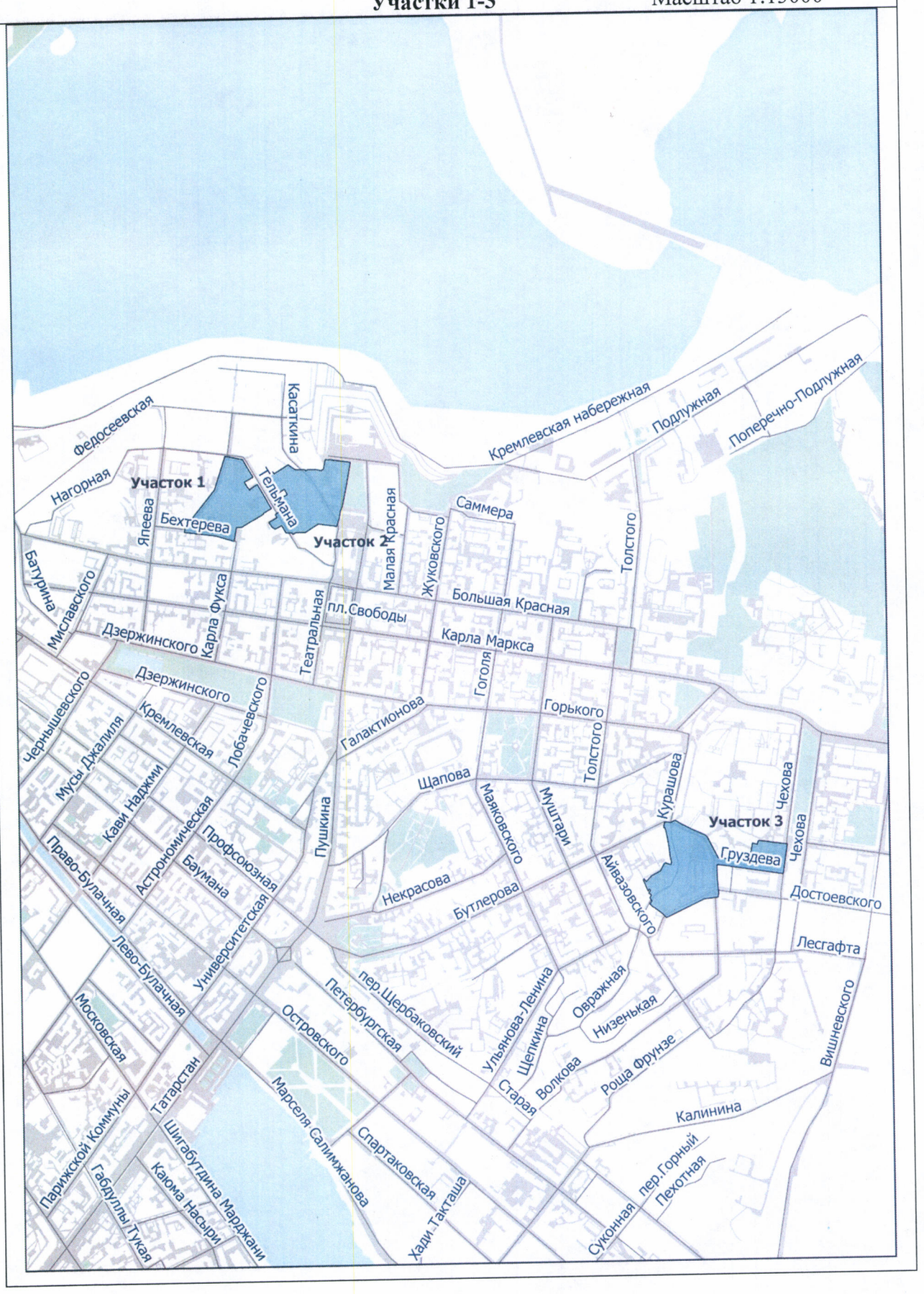

Зона регулирования застройки и хозяйственной деятельности ЗРЗ(Б)-6

Участок 1, Участок 2 Масштаб 1:3500

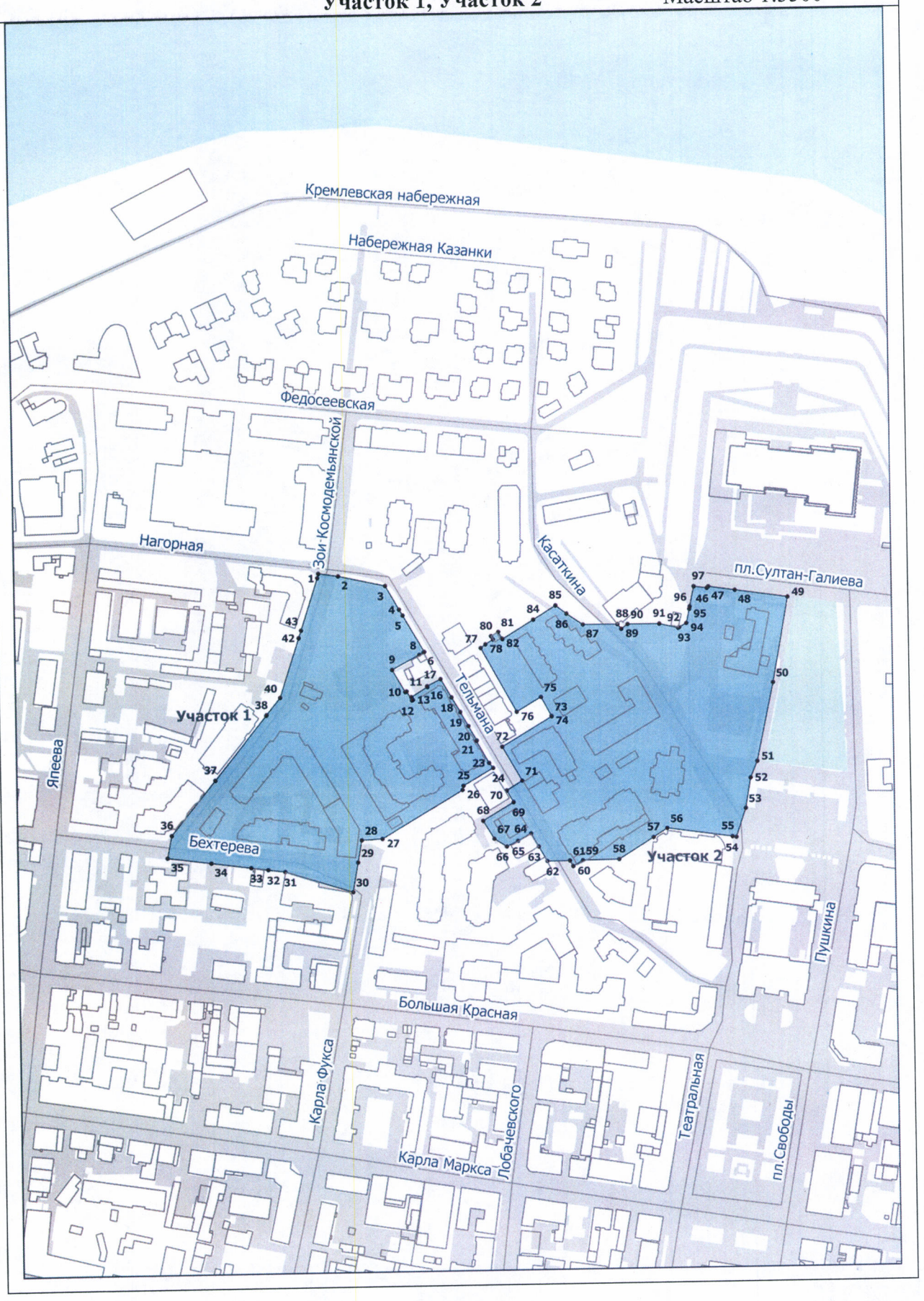

Зона регулирования застройки и хозяйственной деятельности ЗРЗ(Б)-6

Участок 3 Масштаб 1:3500

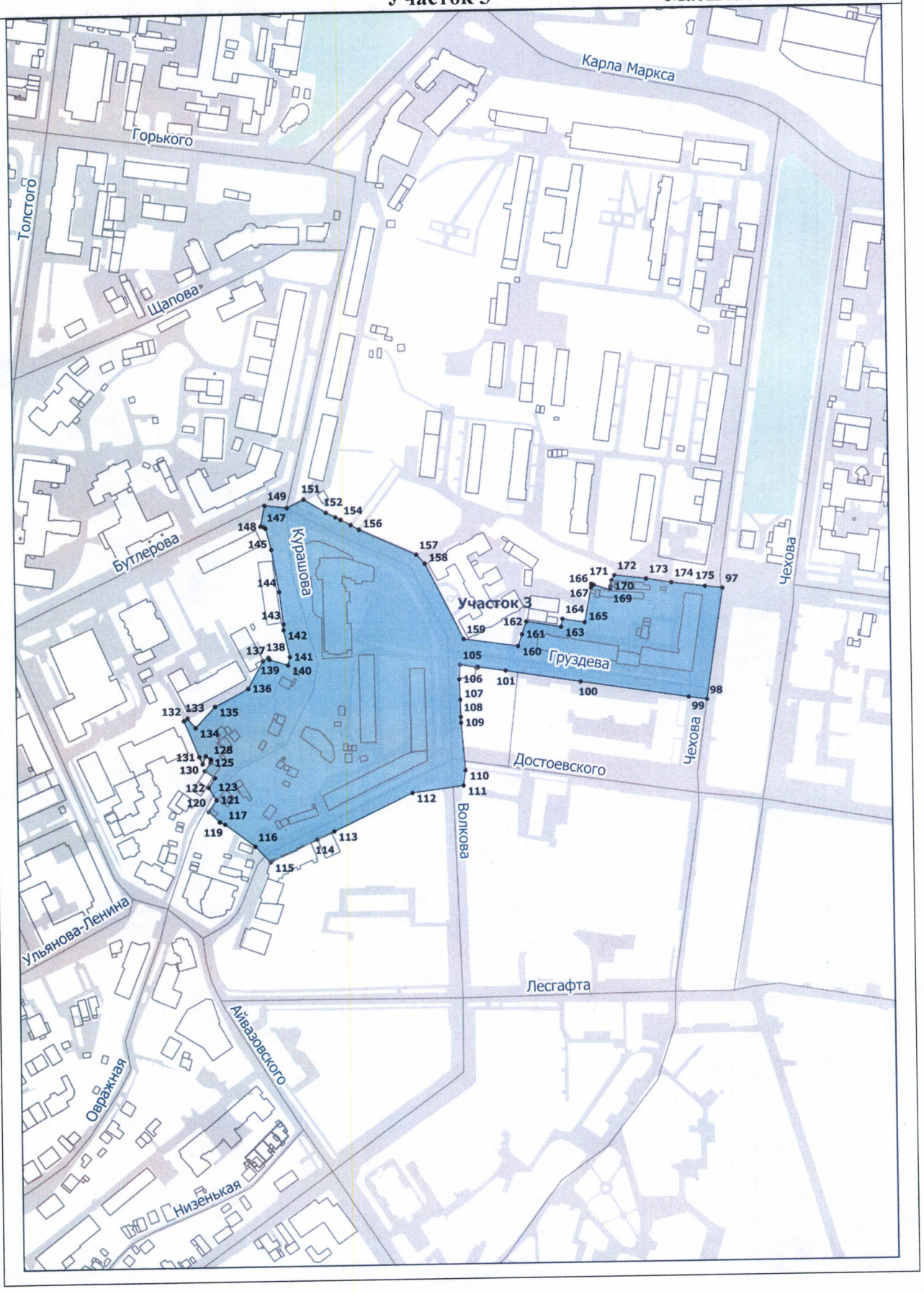

Зона регулирования застройки и хозяйственной деятельности ЗРЗ(Б)-7

Участки 1-2 Масштаб 1:5000

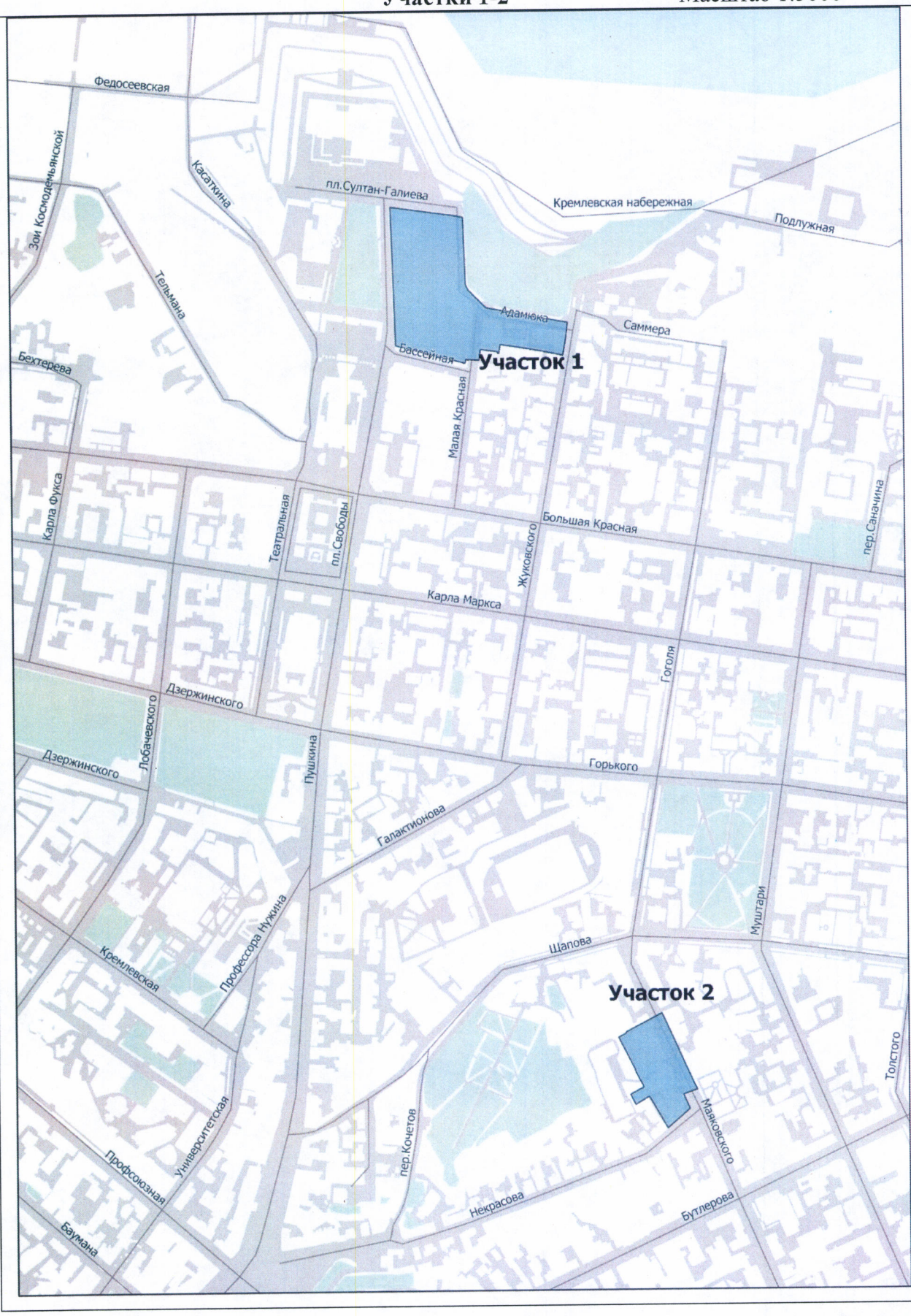

Зона регулирования застройки и хозяйственной деятельности ЗРЗ(Б)-7

Участок 1 Масштаб 1:1500



Зона регулирования застройки и хозяйственной деятельности ЗРЗ(Б)-7

Участок 2 Масштаб 1:1000

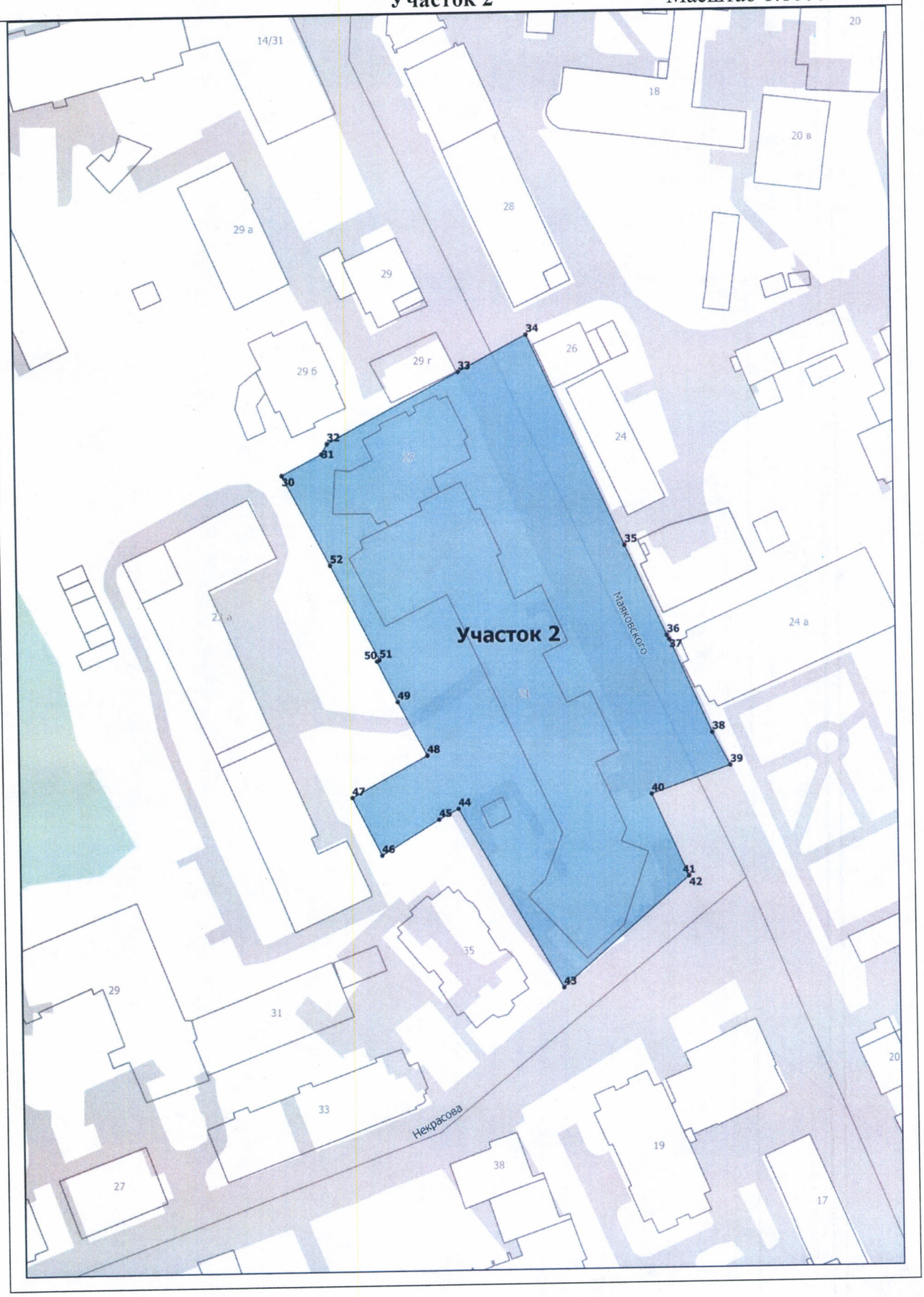

Зона регулирования застройки и хозяйственной деятельности ЗРЗ(Б)-8

Участки 1-3 Масштаб 1:10000

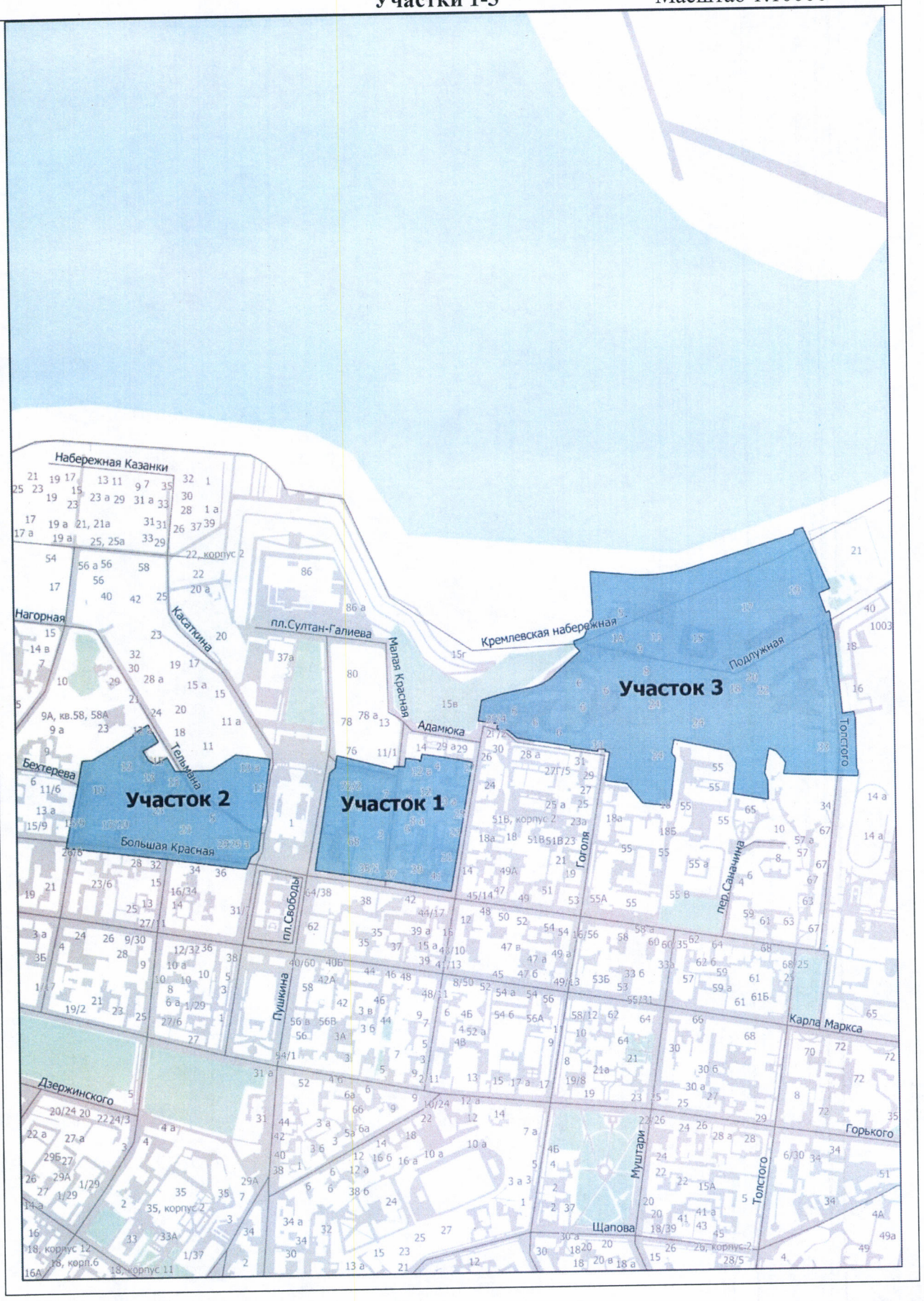

Зона регулирования застройки и хозяйственной деятельности ЗРЗ(Б)-8

Участок 1, Участок 2 Масштаб 1:5000

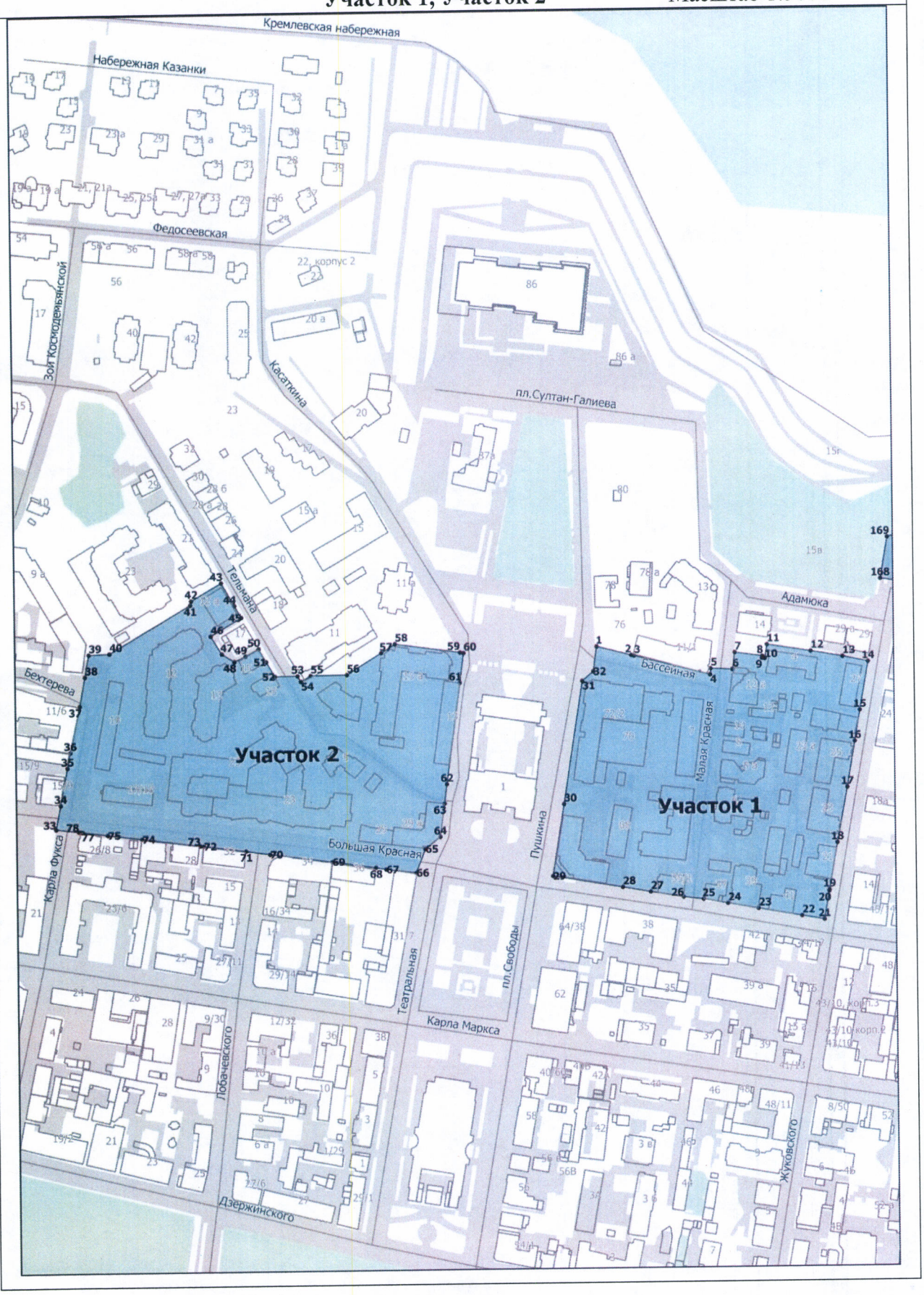

Зона регулирования застройки и хозяйственной деятельности ЗРЗ(Б)-8

Участок 3

Масштаб 1:5000

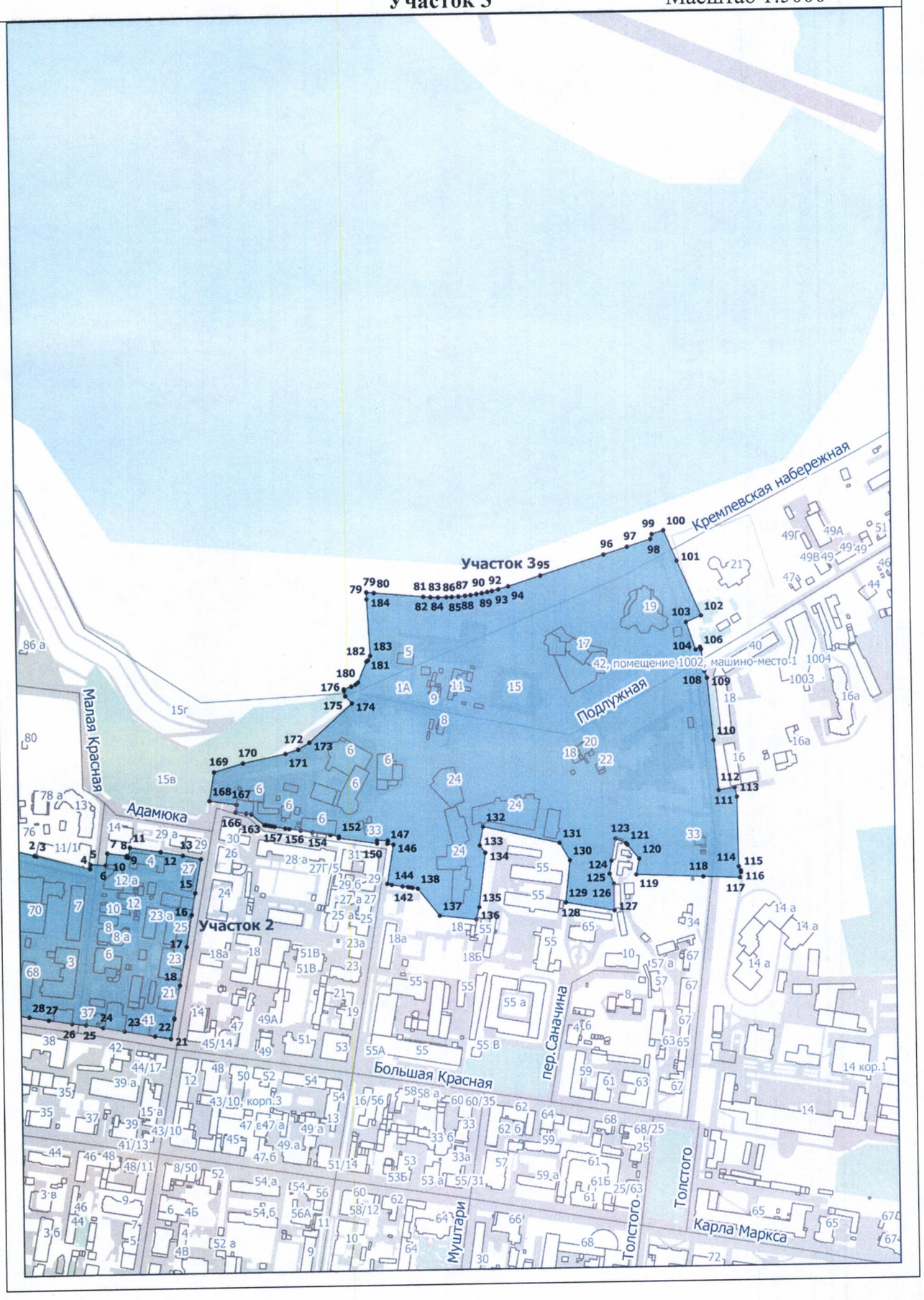

Зона регулирования застройки и хозяйственной деятельности ЗРЗ(Б)-9

Участок 1

Масштаб 1:3000

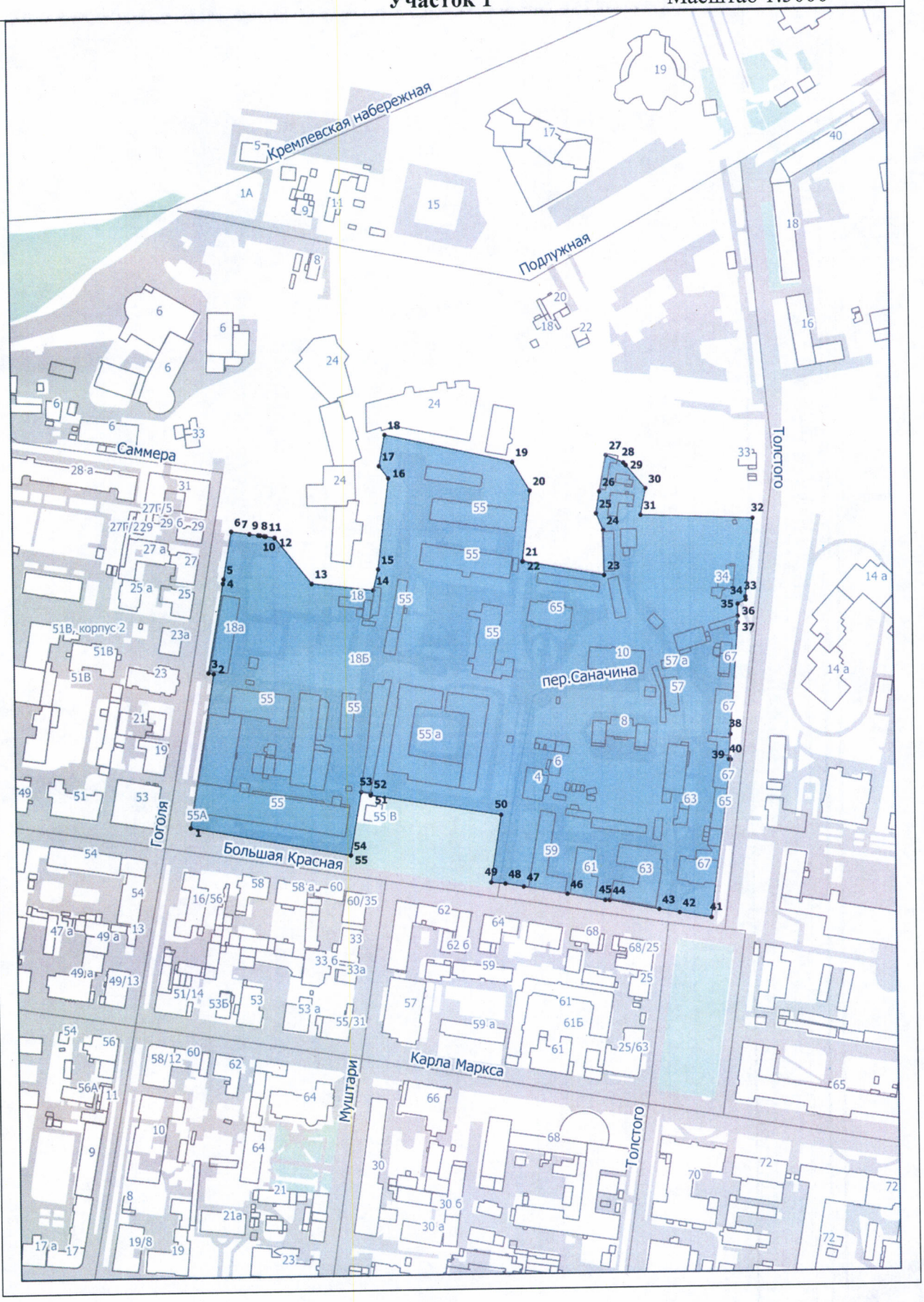

Зона регулирования застройки и хозяйственной деятельности ЗРЗ(Б)-10

Участок 1 Масштаб 1:1500



Зона регулирования застройки и хозяйственной деятельности ЗРЗ(Б)-11

Участок 1 Масштаб 1:4000



Зона регулирования застройки и хозяйственной деятельности ЗРЗ(Б)-12

Участок 1 Масштаб 1:4000



Зона регулирования застройки и хозяйственной деятельности ЗРЗ(Б)-13

Участок 1

Масштаб 1:3500

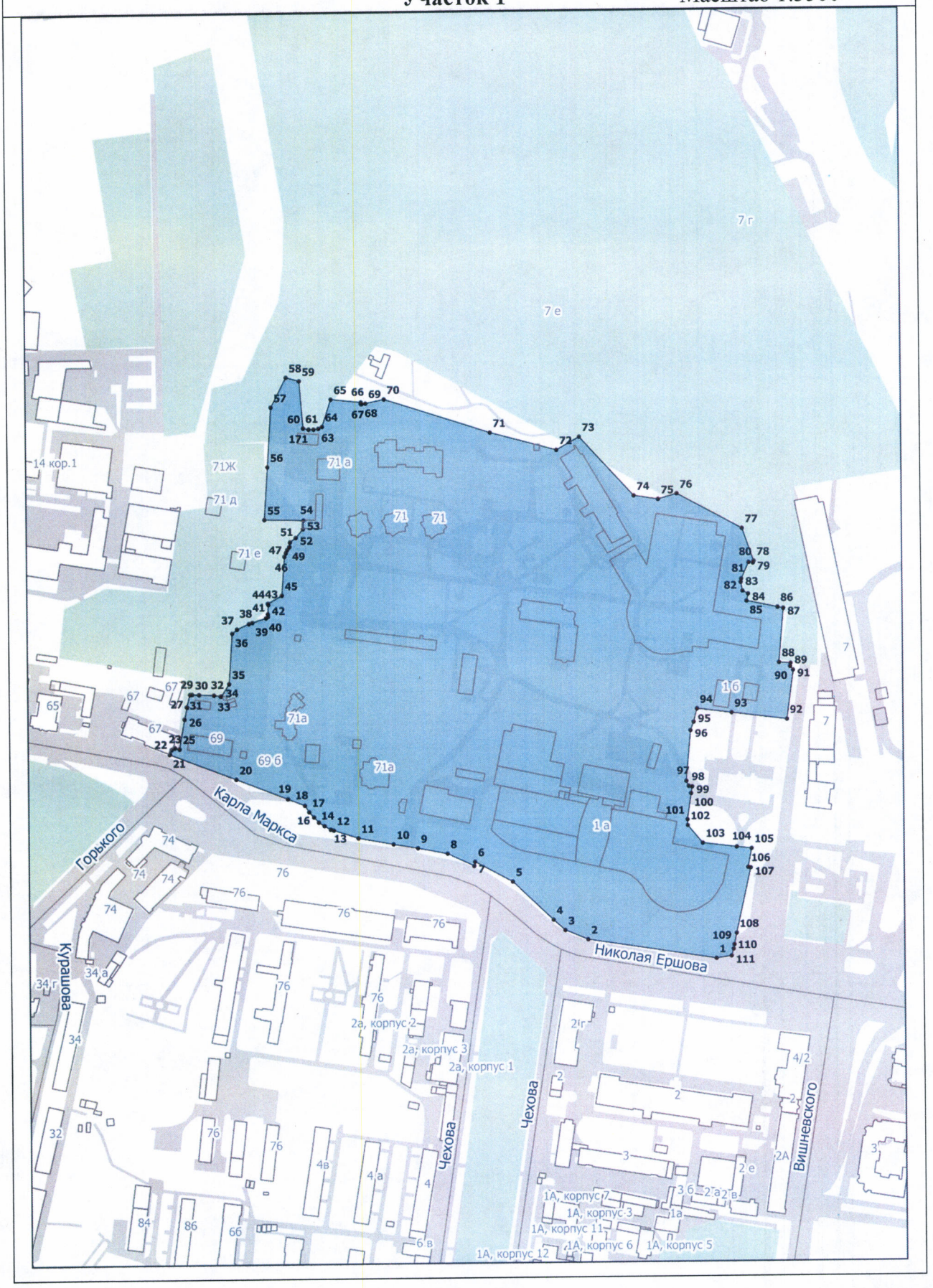

Зона регулирования застройки и хозяйственной деятельности ЗРЗ(Б)-14

Участок 1 Масштаб 1:2500

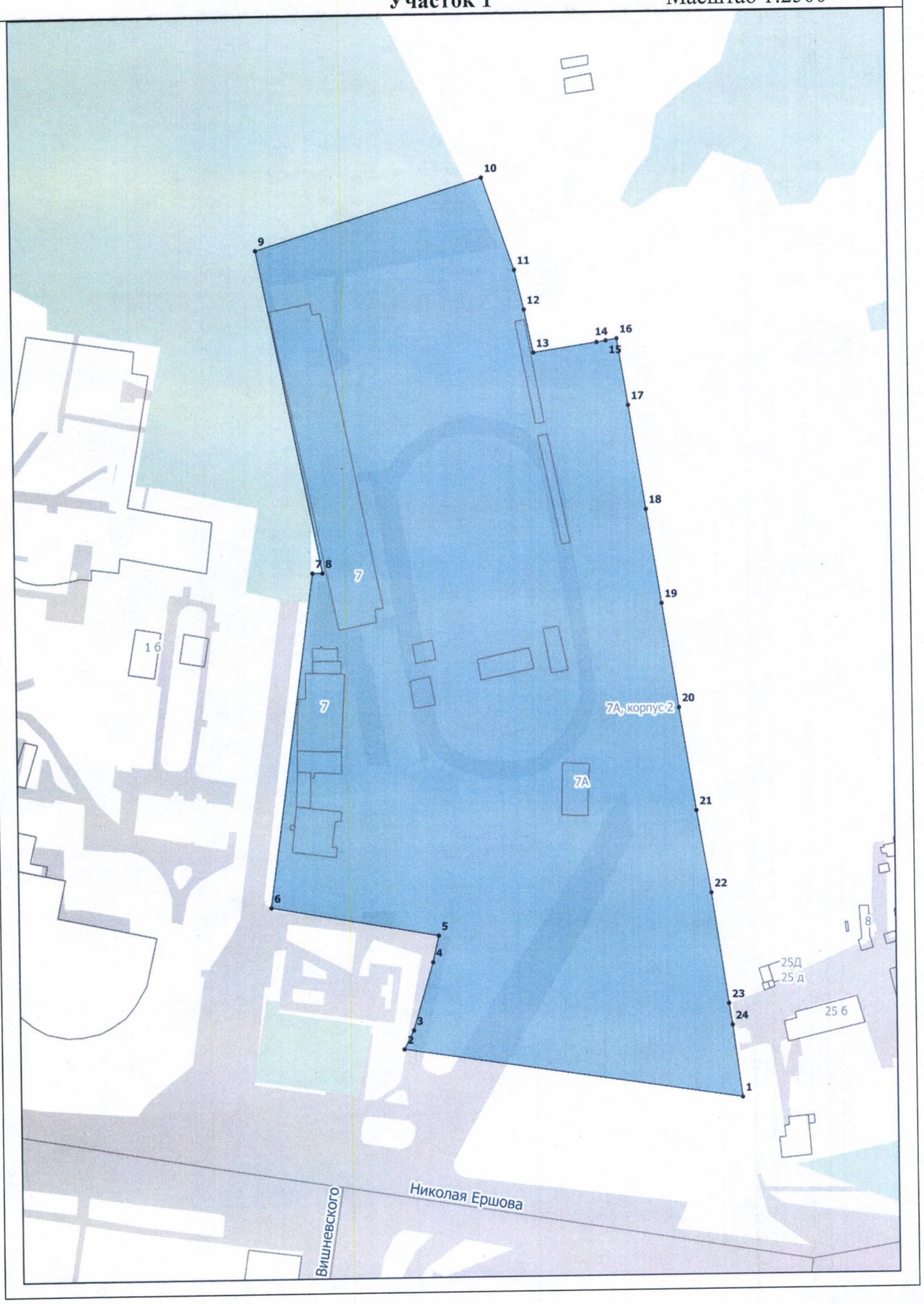

Зона регулирования застройки и хозяйственной деятельности ЗРЗ(Б)-15

Участок 1 Масштаб 1:6000



Зона регулирования застройки и хозяйственной деятельности ЗРЗ(Б)-16

Участок 1

Масштаб 1:3000

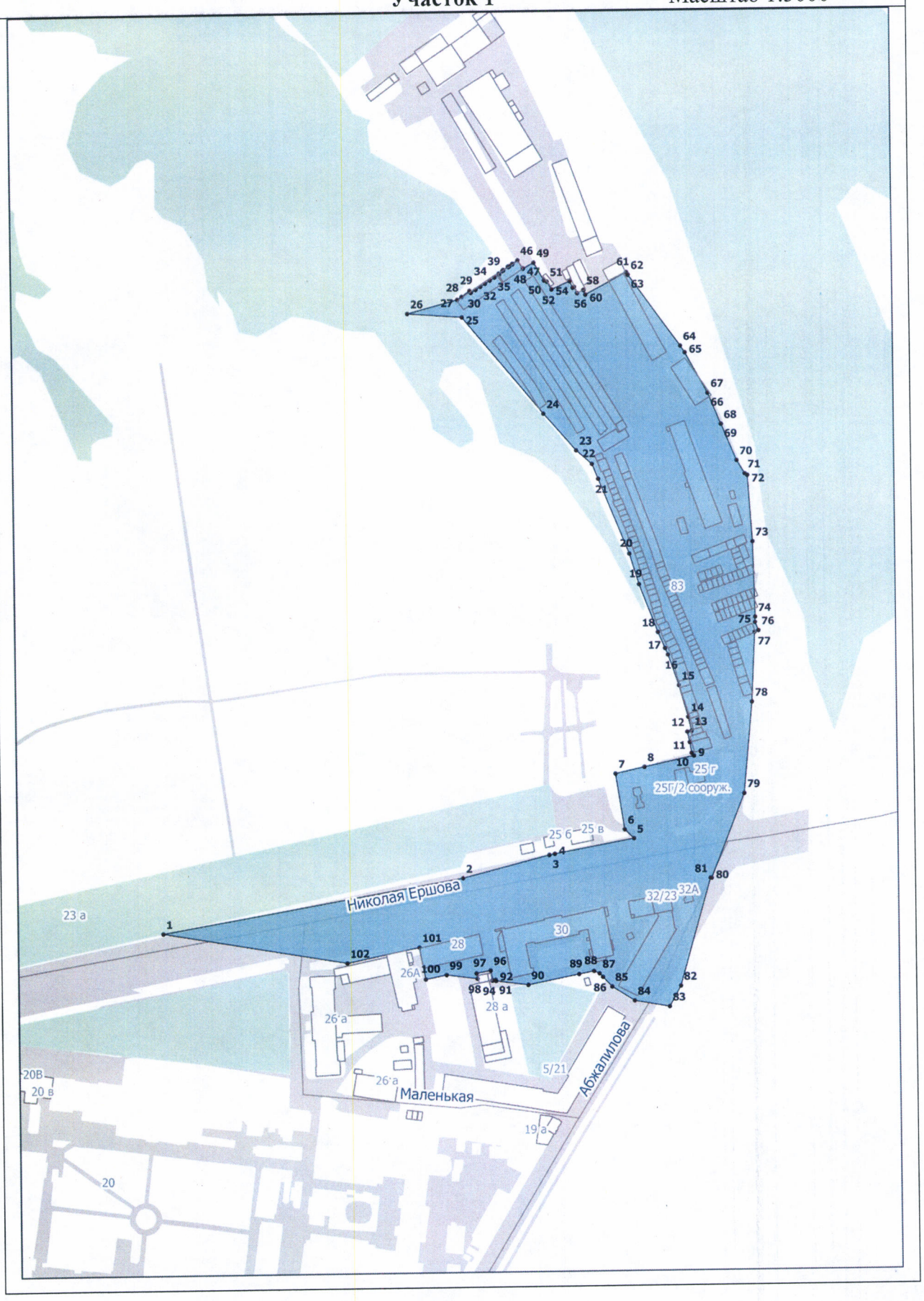

Зона регулирования застройки и хозяйственной деятельности ЗРЗ(Б)-17

Участок 1 Масштаб 1:1500

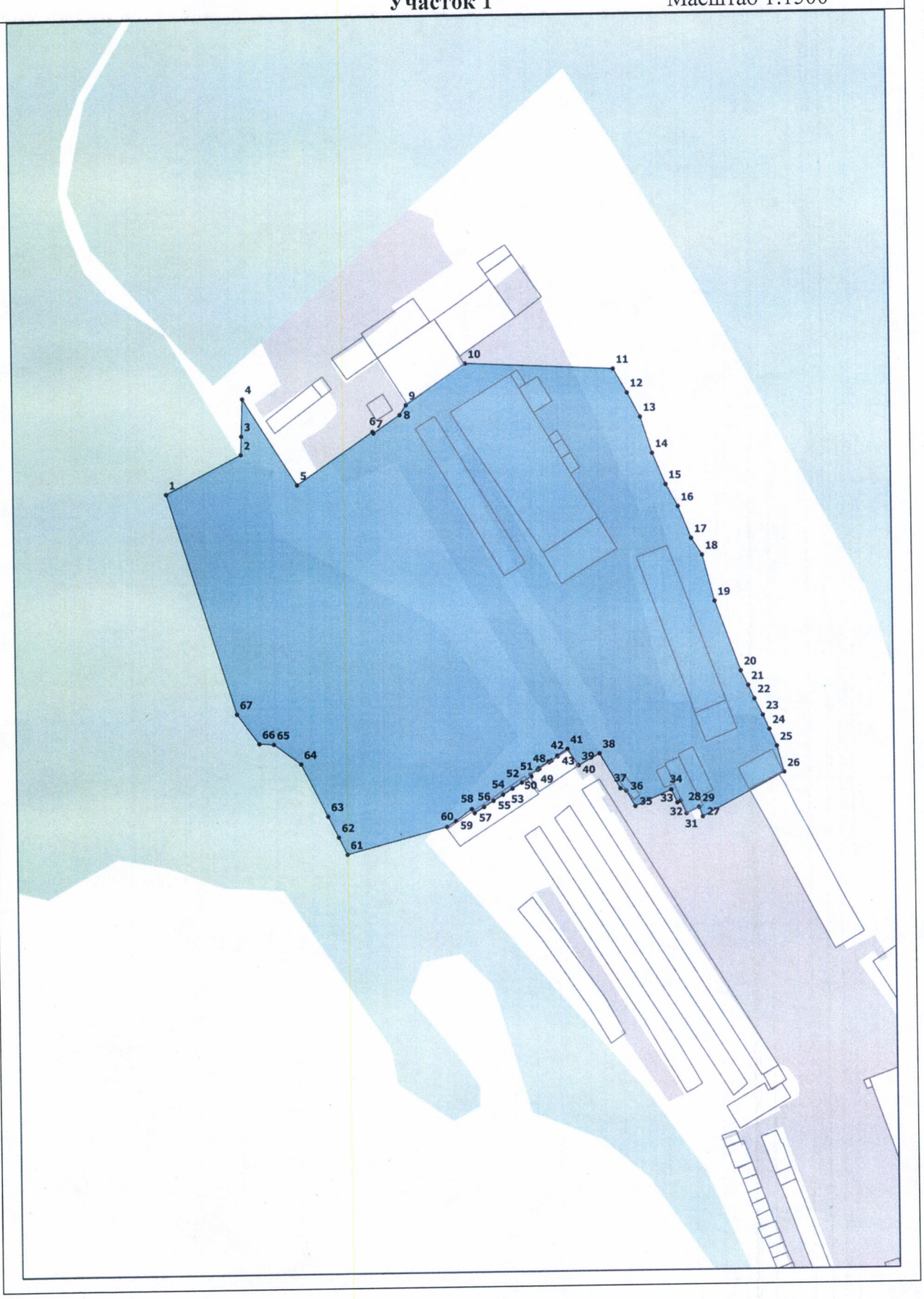

Зона регулирования застройки и хозяйственной деятельности ЗРЗ(Б)-18

Участок 1 Масштаб 1:1000



Зона регулирования застройки и хозяйственной деятельности ЗРЗ(Б)-19

Участки 1-2 Масштаб 1:7000

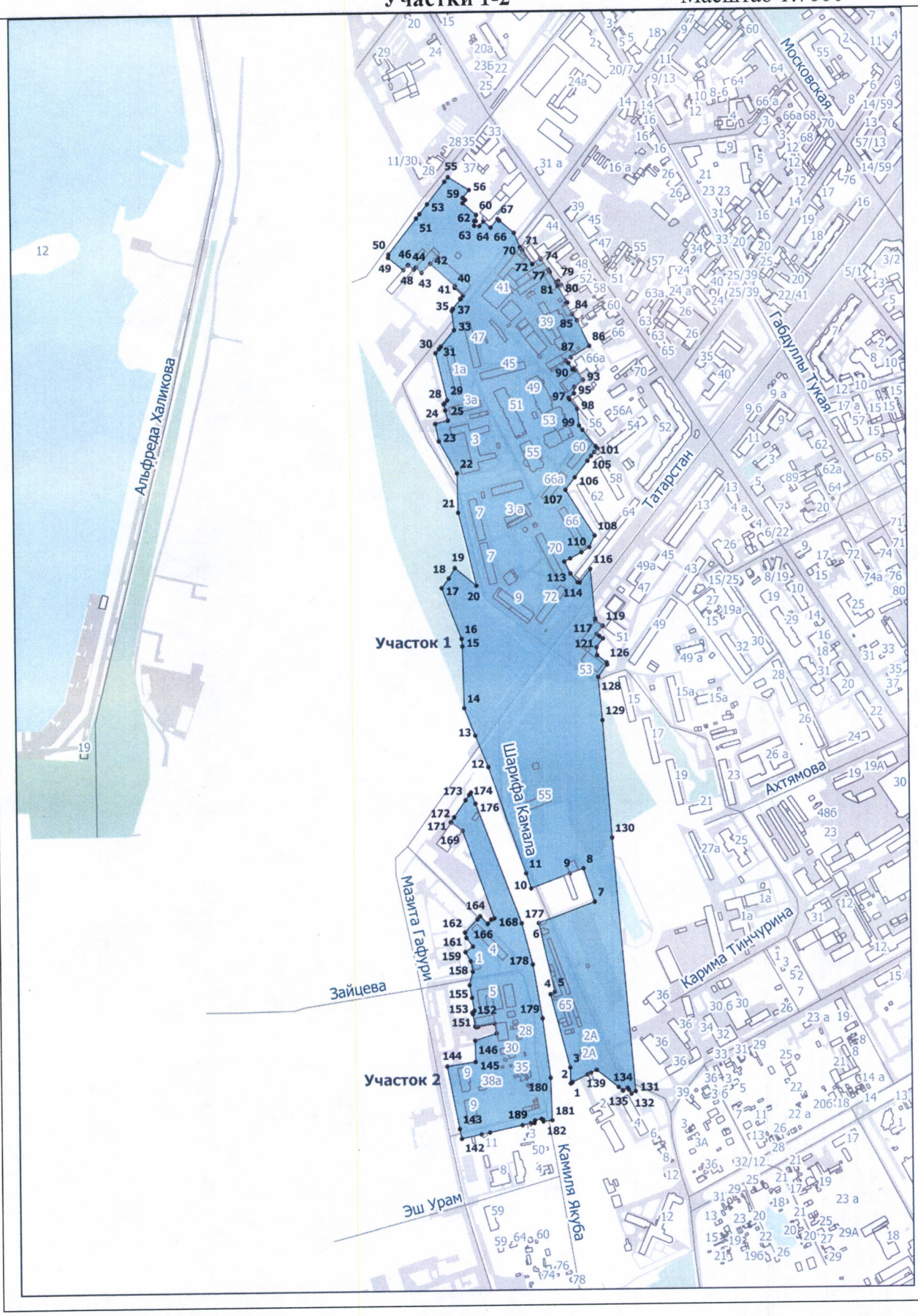

Зона регулирования застройки и хозяйственной деятельности ЗРЗ(Б)-20

Участки 1-2 Масштаб 1:7000

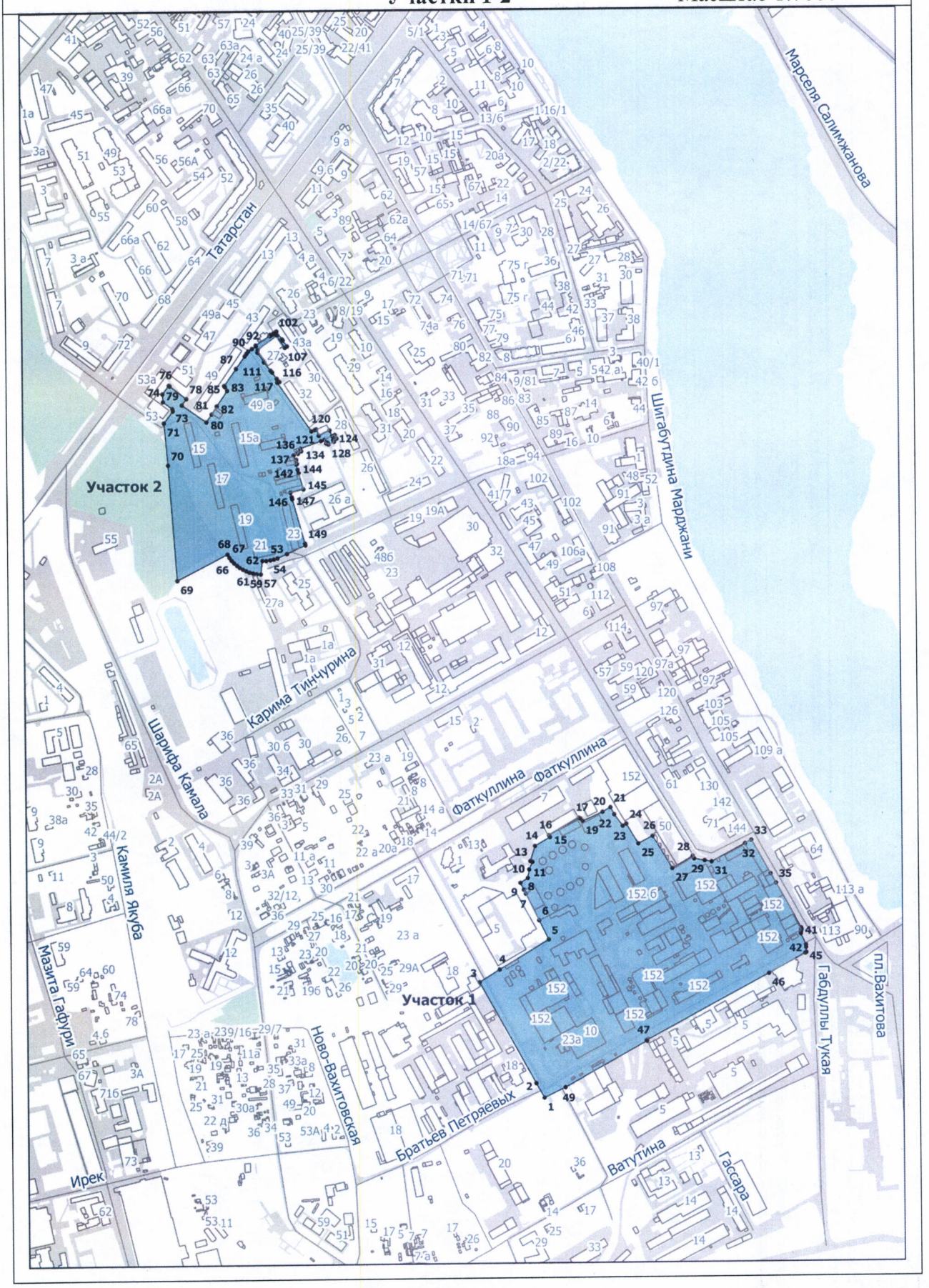

Зона регулирования застройки и хозяйственной деятельности ЗРЗ(Б)-21

Участки 1-3 Масштаб 1:10000

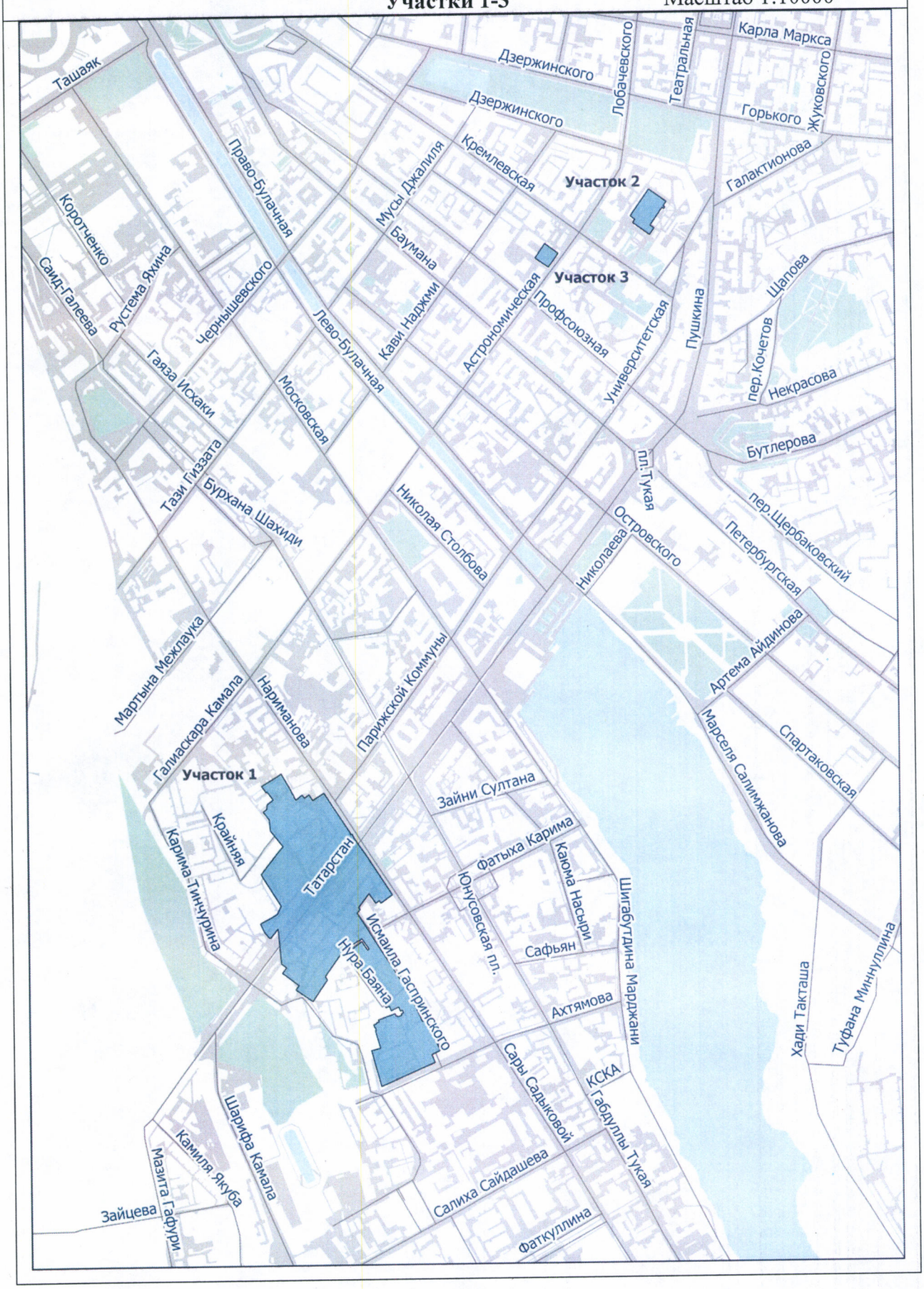

Зона регулирования застройки и хозяйственной деятельности ЗРЗ(Б)-21

Участок 1 Масштаб 1:3000

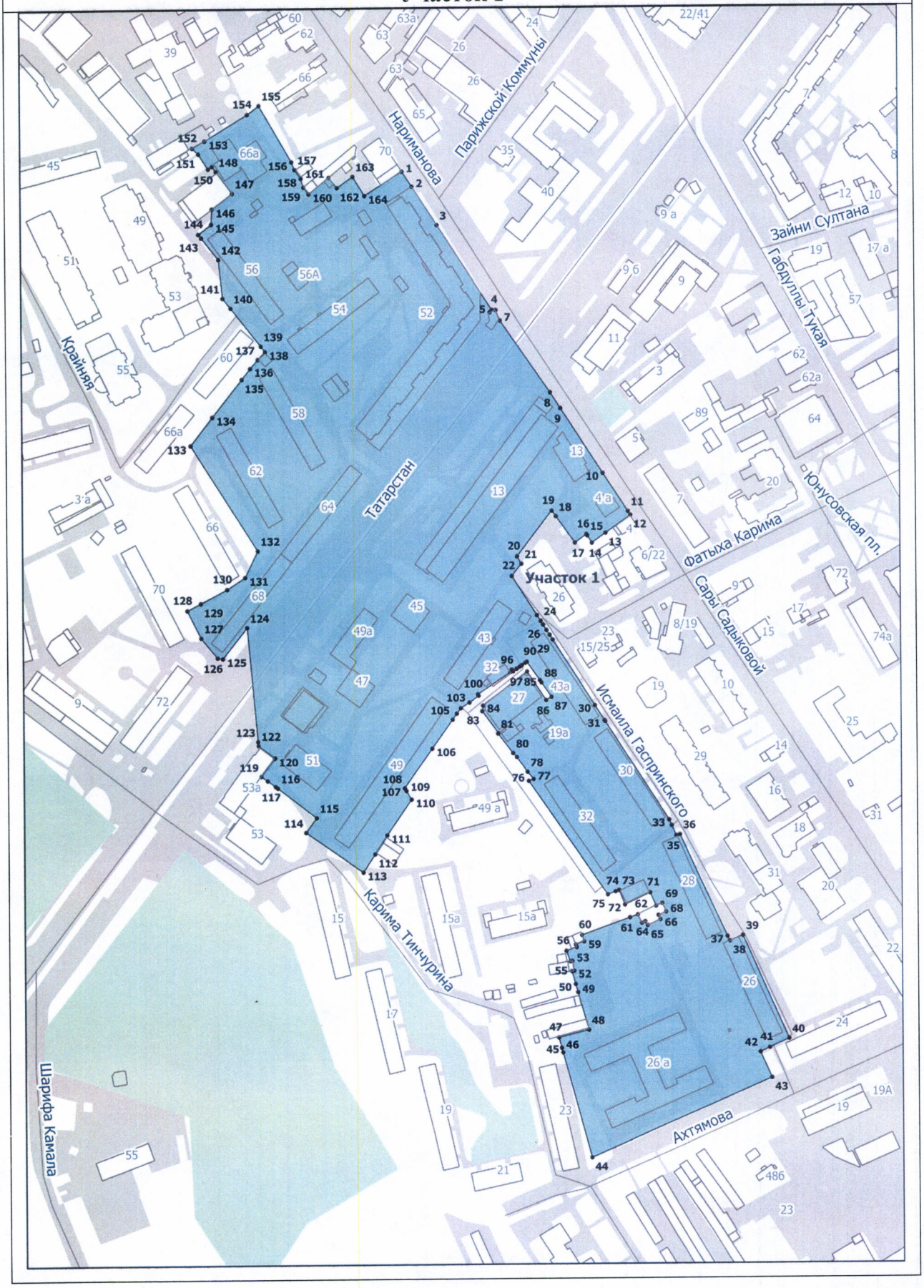

Зона регулирования застройки и хозяйственной деятельности ЗРЗ(Б)-21

Участок 2, Участок 3 Масштаб 1:2500

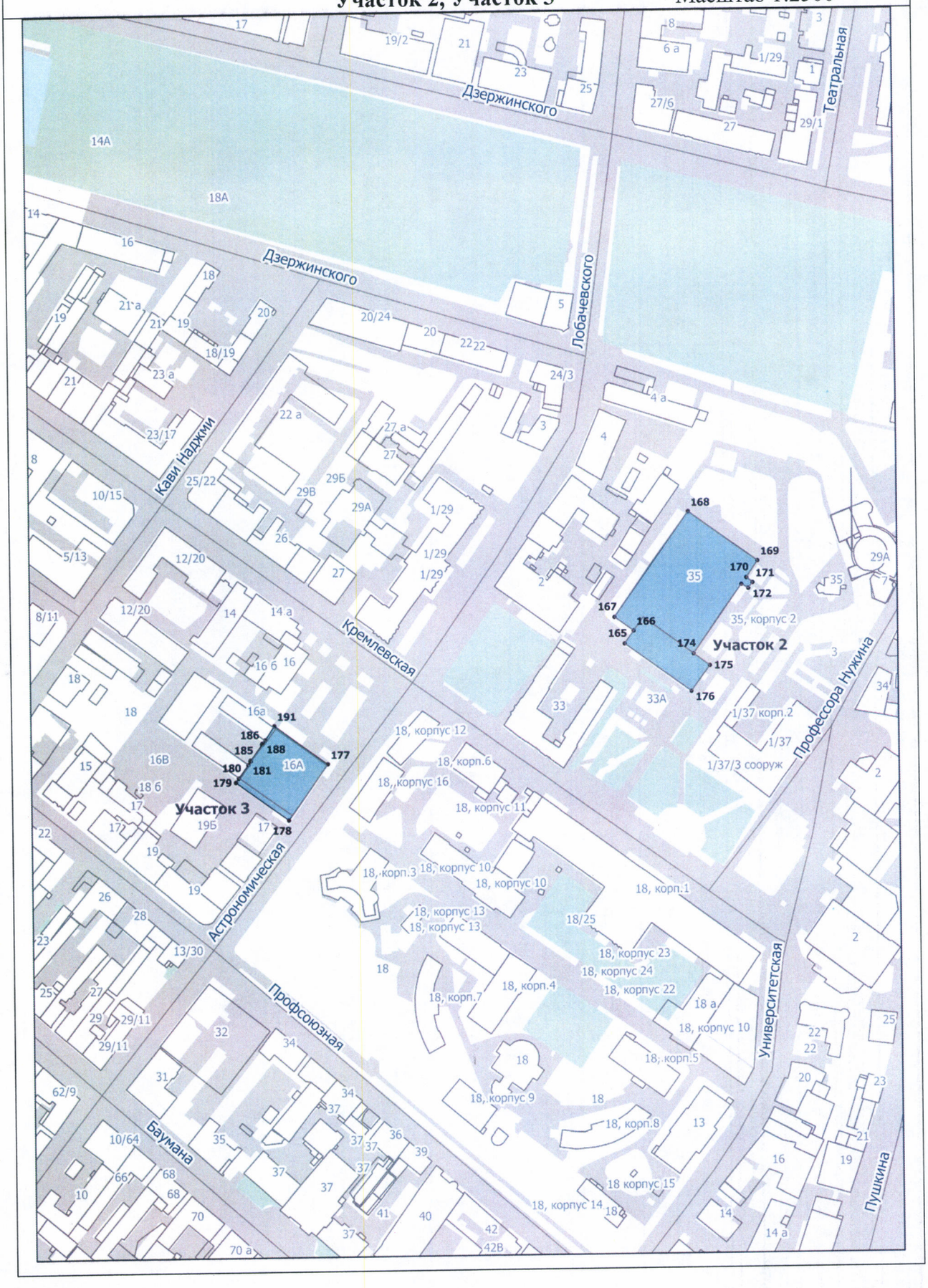

Зона регулирования застройки и хозяйственной деятельности ЗРЗ(Б)-22

Участок 1 Масштаб 1:3000

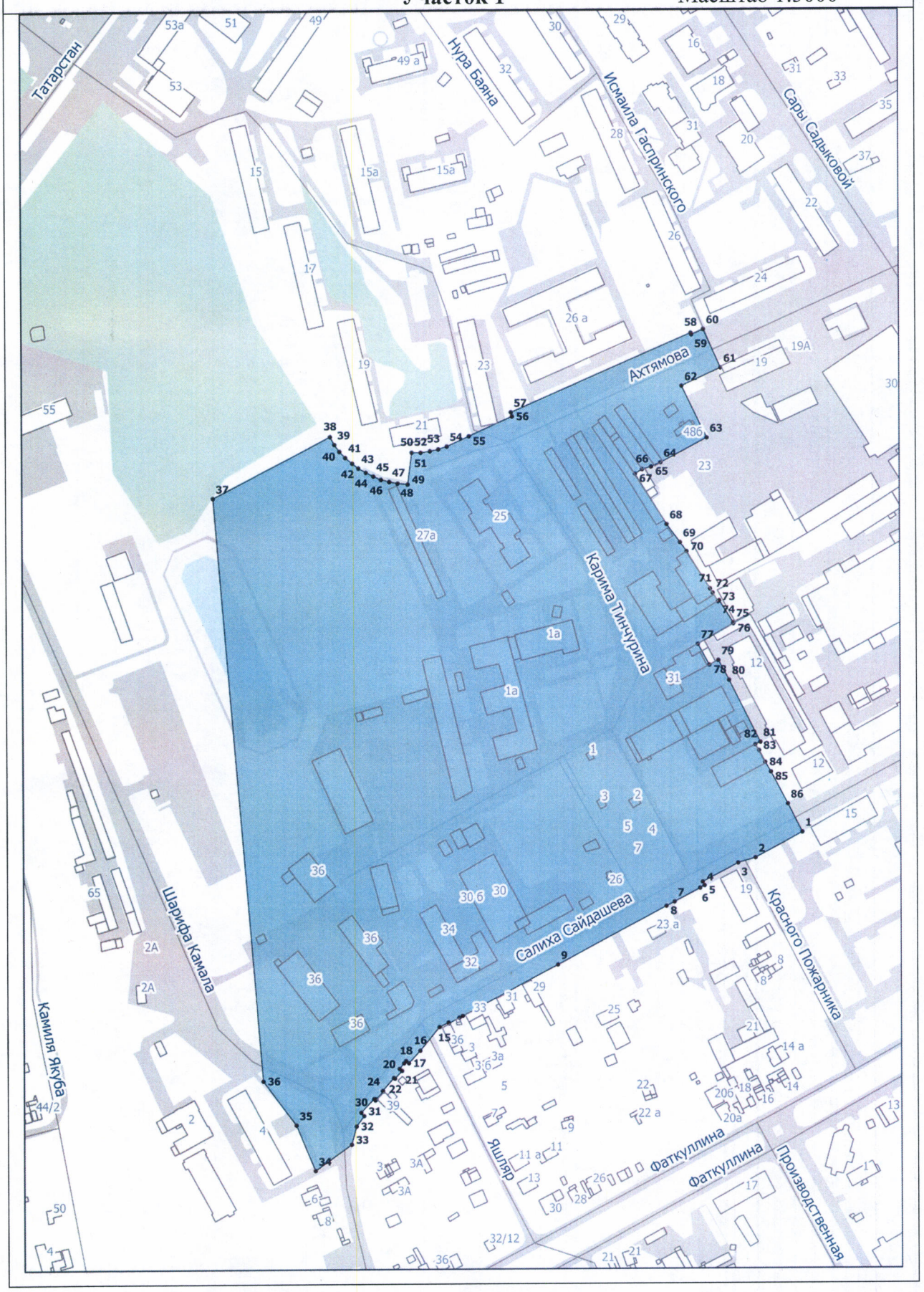

Зона регулирования застройки и хозяйственной деятельности ЗРЗ(Б)-23

Участок 1, Участок 2 Масштаб 1:18000

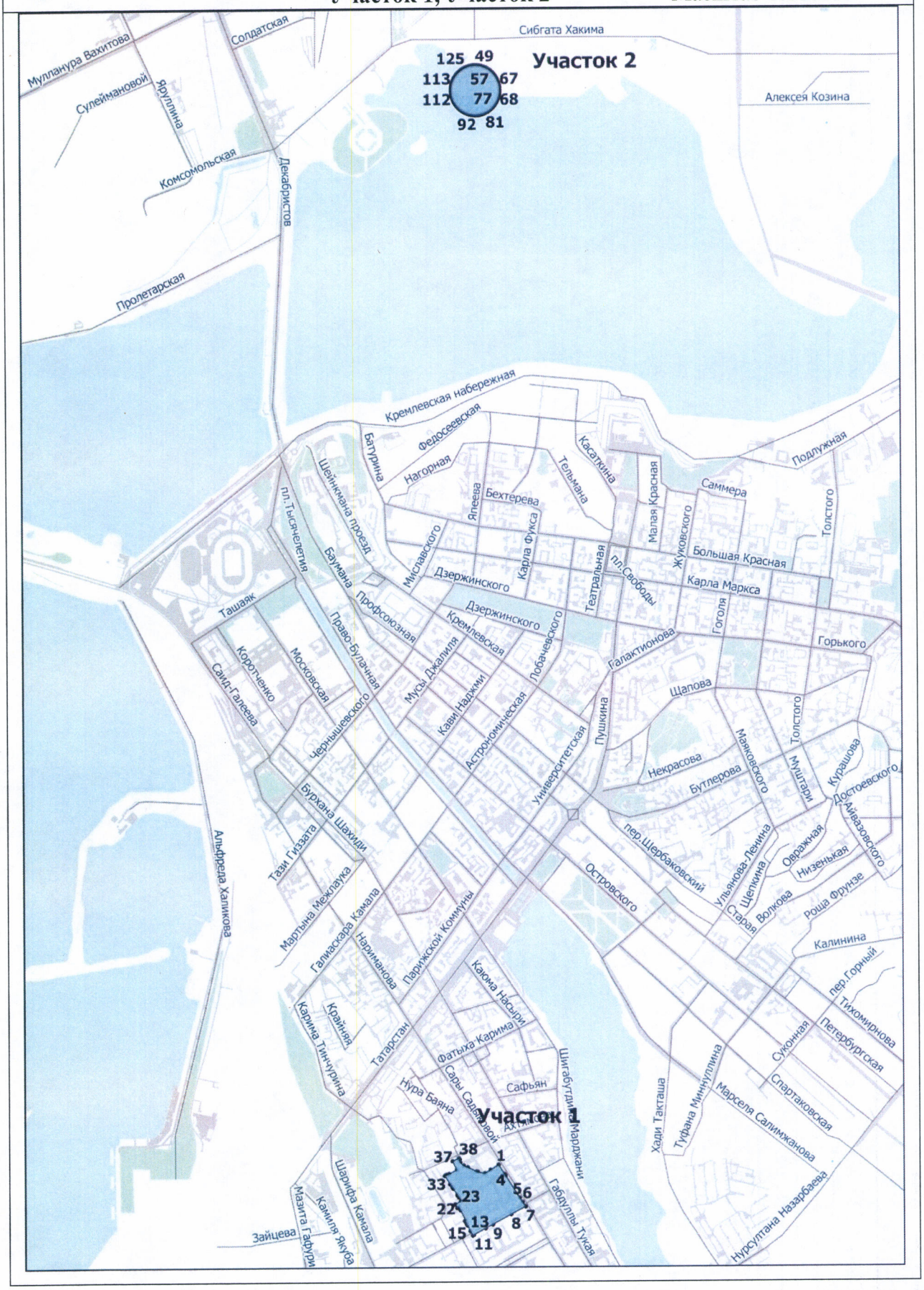

Зона регулирования застройки и хозяйственной деятельности ЗРЗ(Б)-23

Участок 1 Масштаб 1:2000

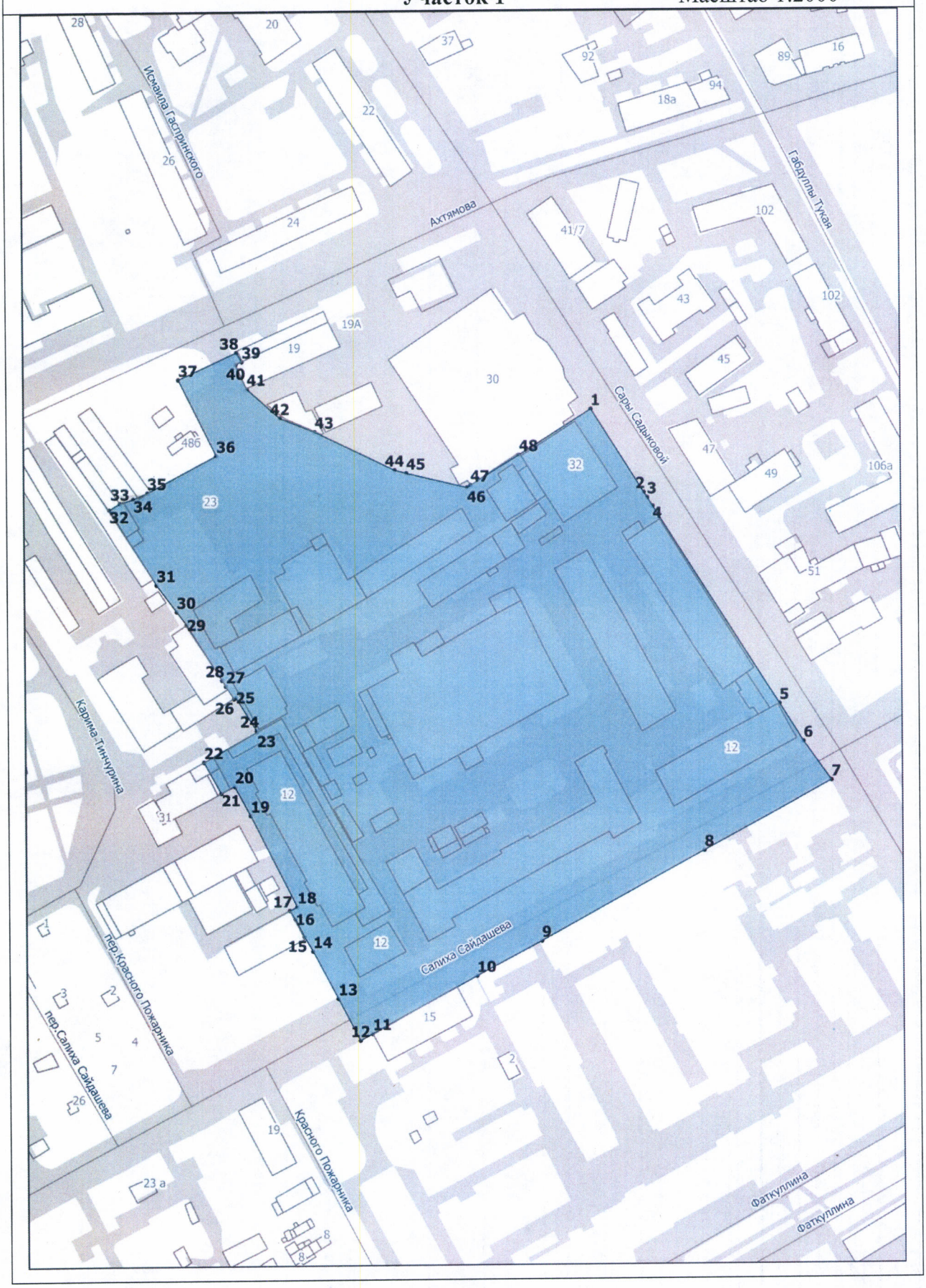

Зона регулирования застройки и хозяйственной деятельности ЗРЗ(Б)-23

Участок 2 Масштаб 1:2000



Зона регулирования застройки и хозяйственной деятельности ЗРЗ(Б)-24

Участок 1, Участок 2 Масштаб 1:3000

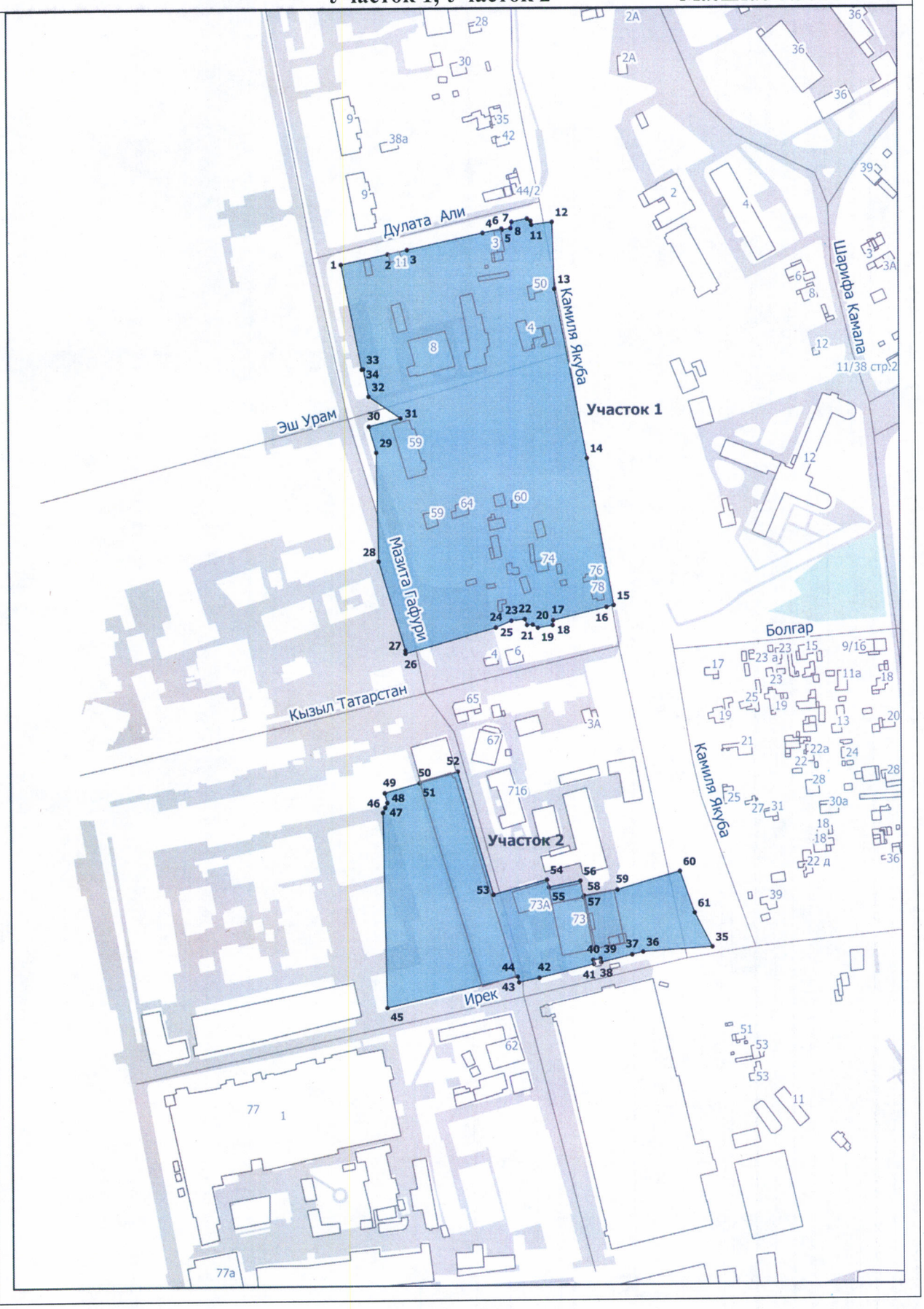

Зона регулирования застройки и хозяйственной деятельности ЗРЗ(Б)-25

Участок 1 Масштаб 1:3000



Зона регулирования застройки и хозяйственной деятельности ЗРЗ(Б)-26

Участок 1, Участок 2 Масштаб 1:4000

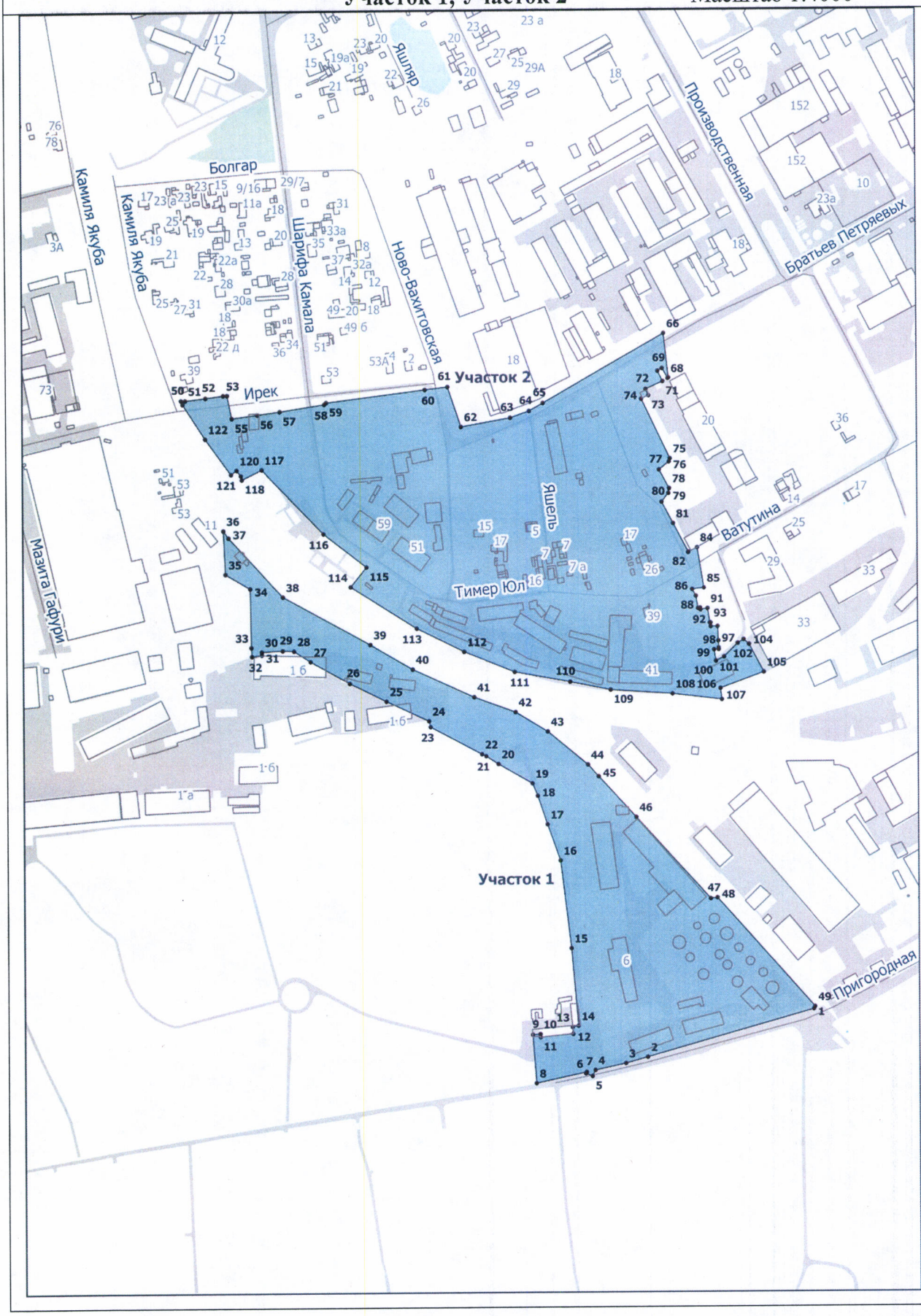

Зона регулирования застройки и хозяйственной деятельности ЗРЗ(Б)-27

Участок 1, Участок 2 Масштаб 1:4500



Зона регулирования застройки и хозяйственной деятельности ЗРЗ(Б)-28

Участок 1 Масштаб 1:2000

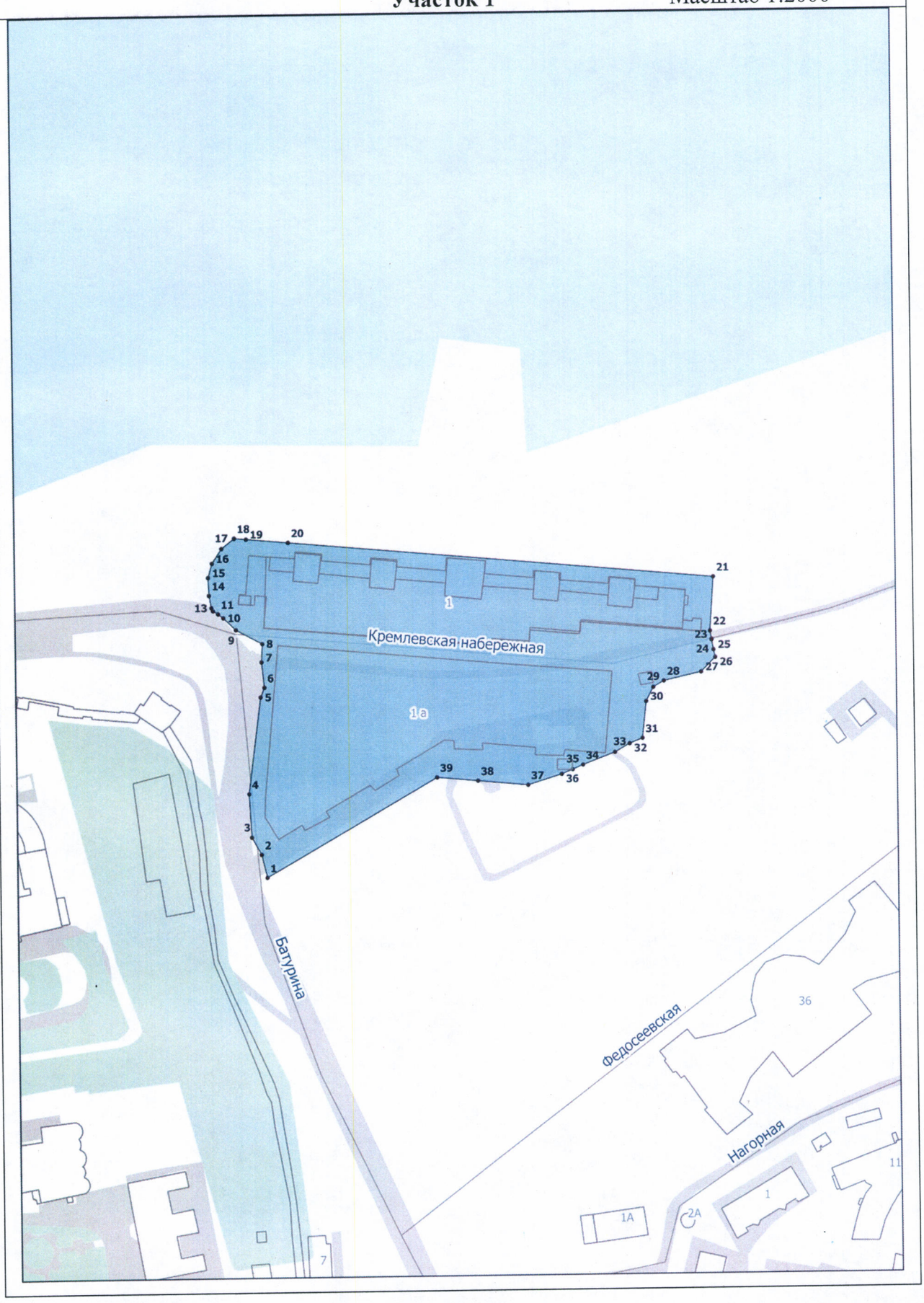

Зона регулирования застройки и хозяйственной деятельности ЗРЗ(Б)-29

Участки 1-3 Масштаб 1:15000



Зона регулирования застройки и хозяйственной деятельности ЗРЗ(Б)-29

Участок 1, Участок 2 Масштаб 1:2000

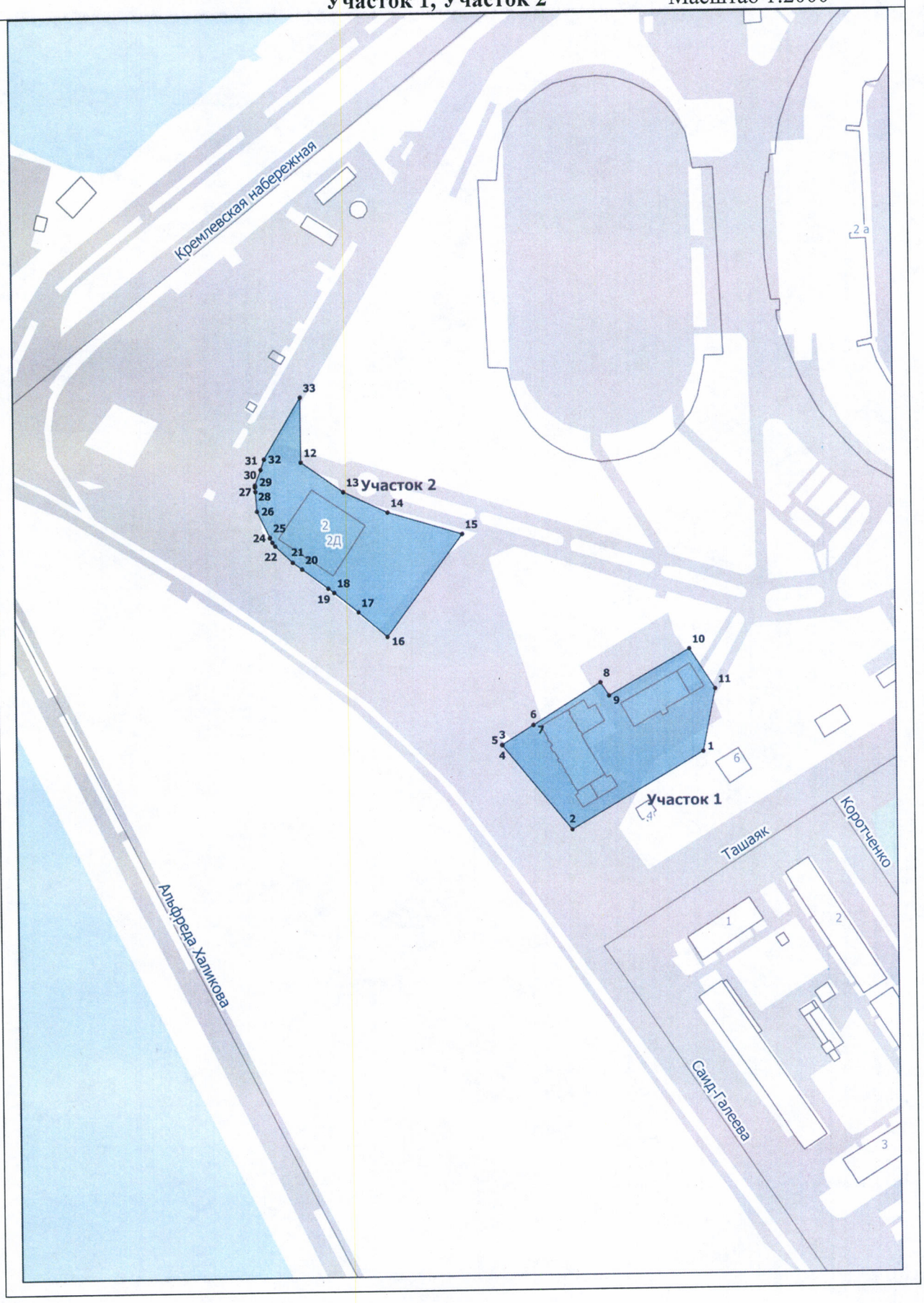

Зона регулирования застройки и хозяйственной деятельности ЗРЗ(Б)-29

Участок 3 Масштаб 1:2000

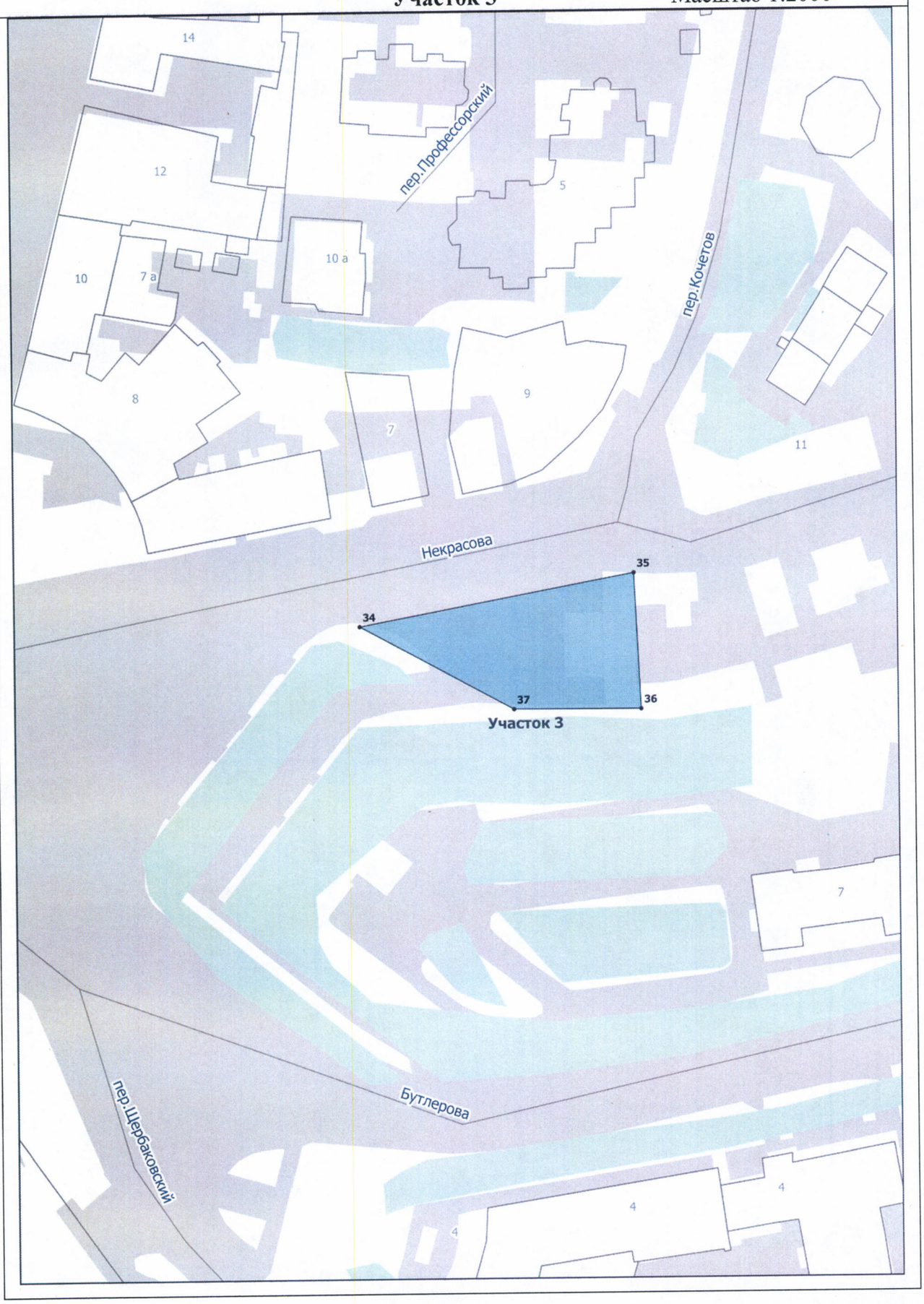

Зона регулирования застройки и хозяйственной деятельности ЗРЗ(Б)-30

Участок 1, Участок 2 Масштаб 1:11000

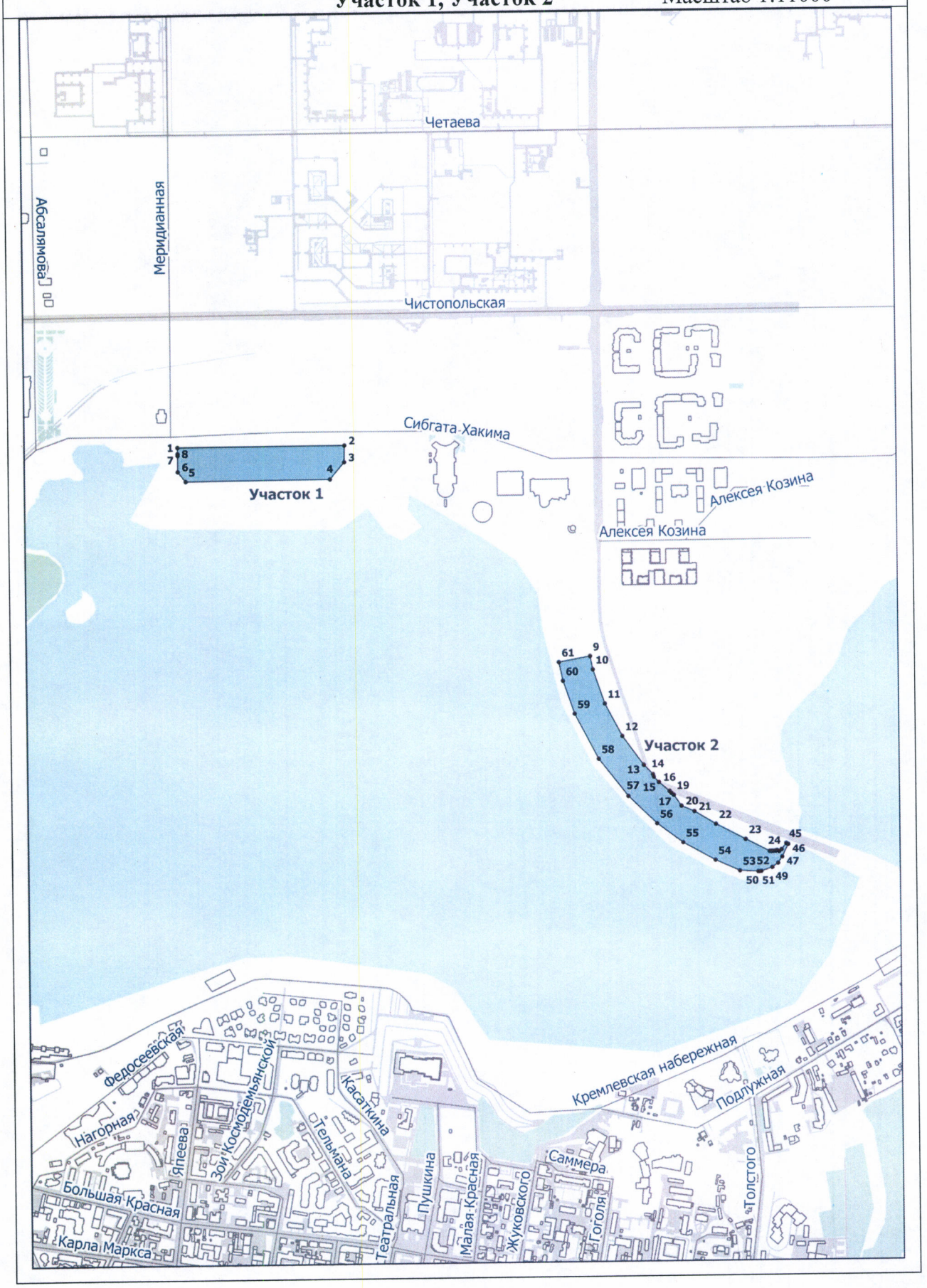

Зона регулирования застройки и хозяйственной деятельности ЗРЗ(Б)-30

Участок 1 Масштаб 1:3000

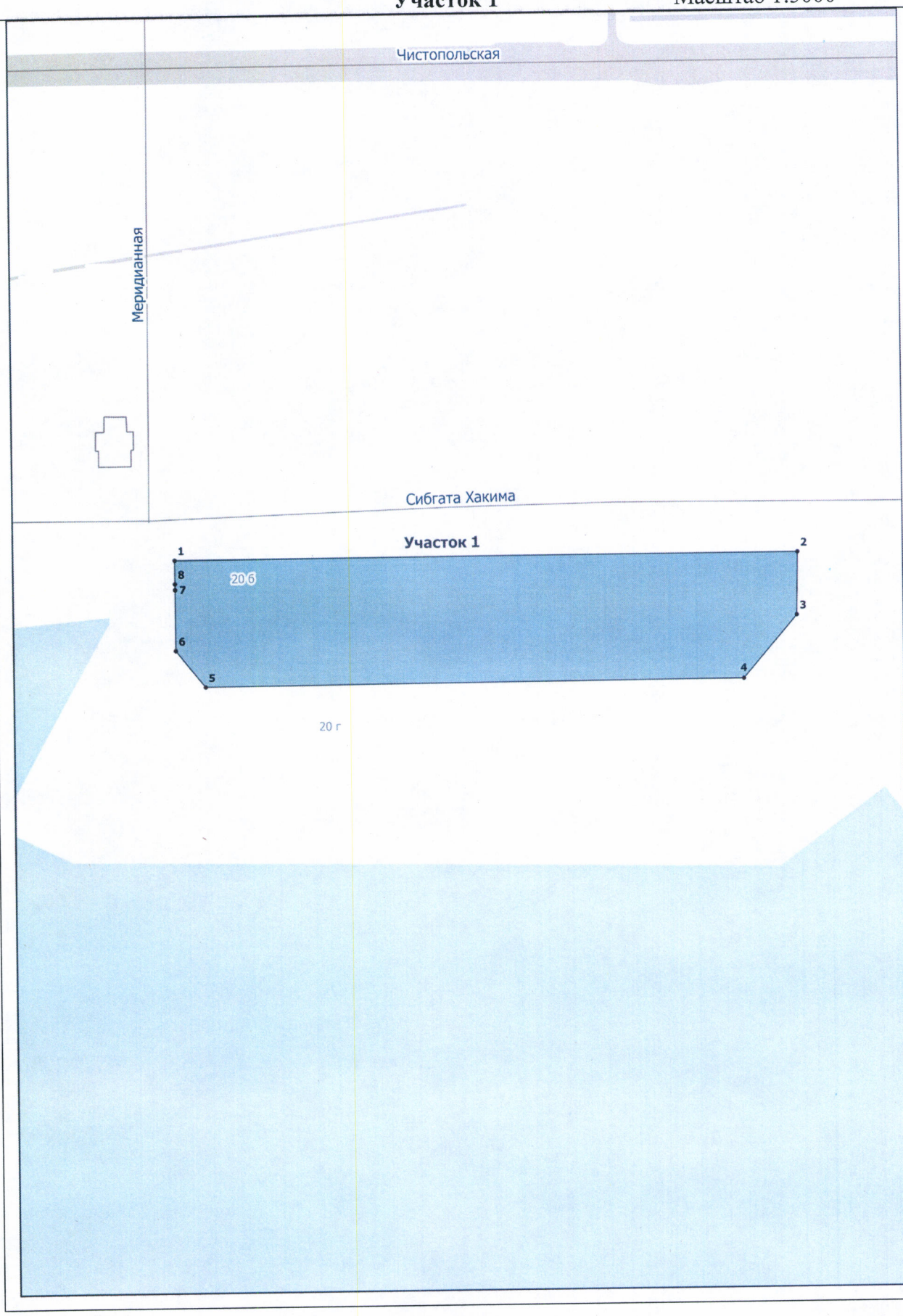

Зона регулирования застройки и хозяйственной деятельности ЗРЗ(Б)-30

Участок 2

Масштаб 1:4000

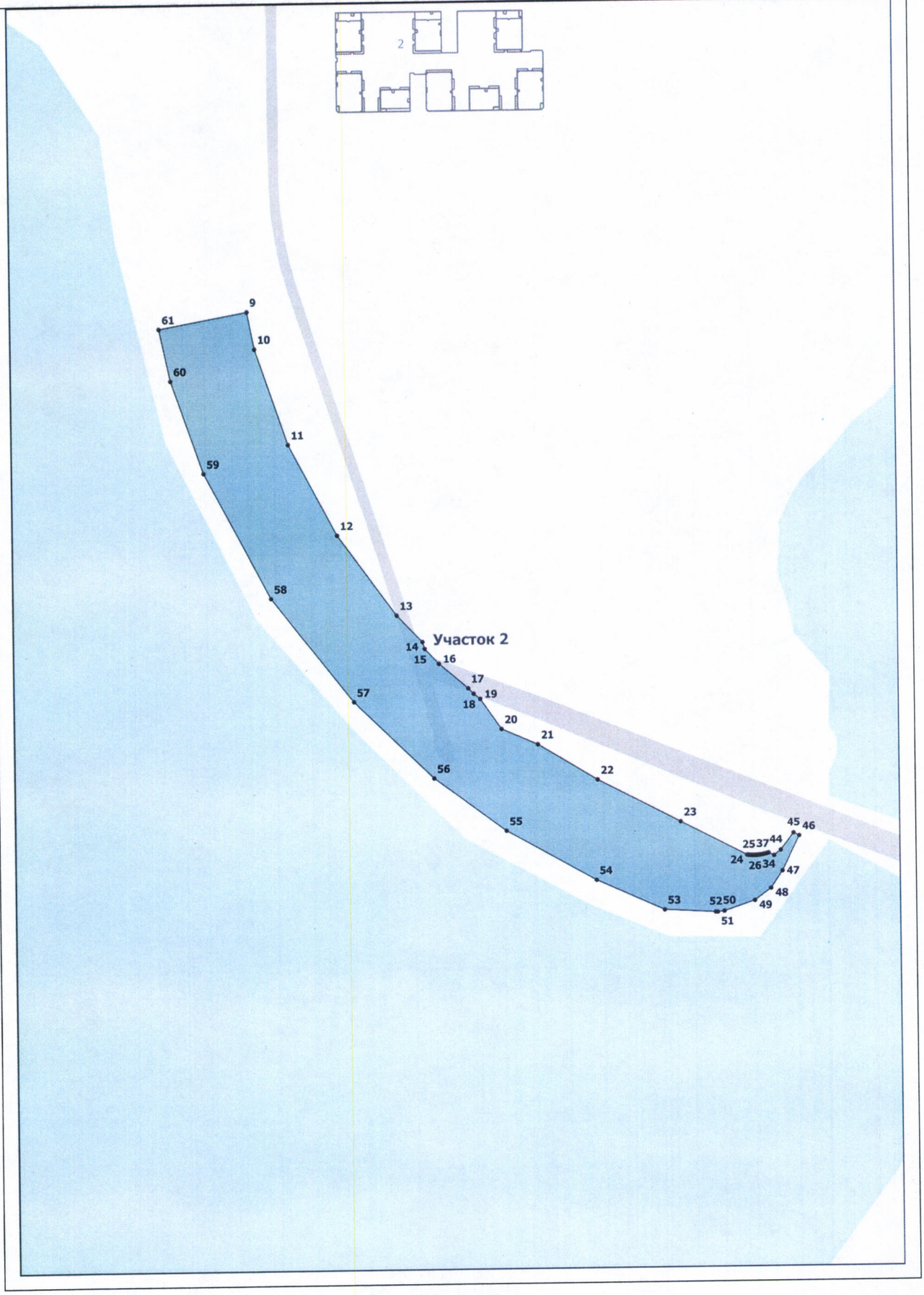

Зона регулирования застройки и хозяйственной деятельности ЗРЗ(Б)-31

Участок 1 Масштаб 1:2000

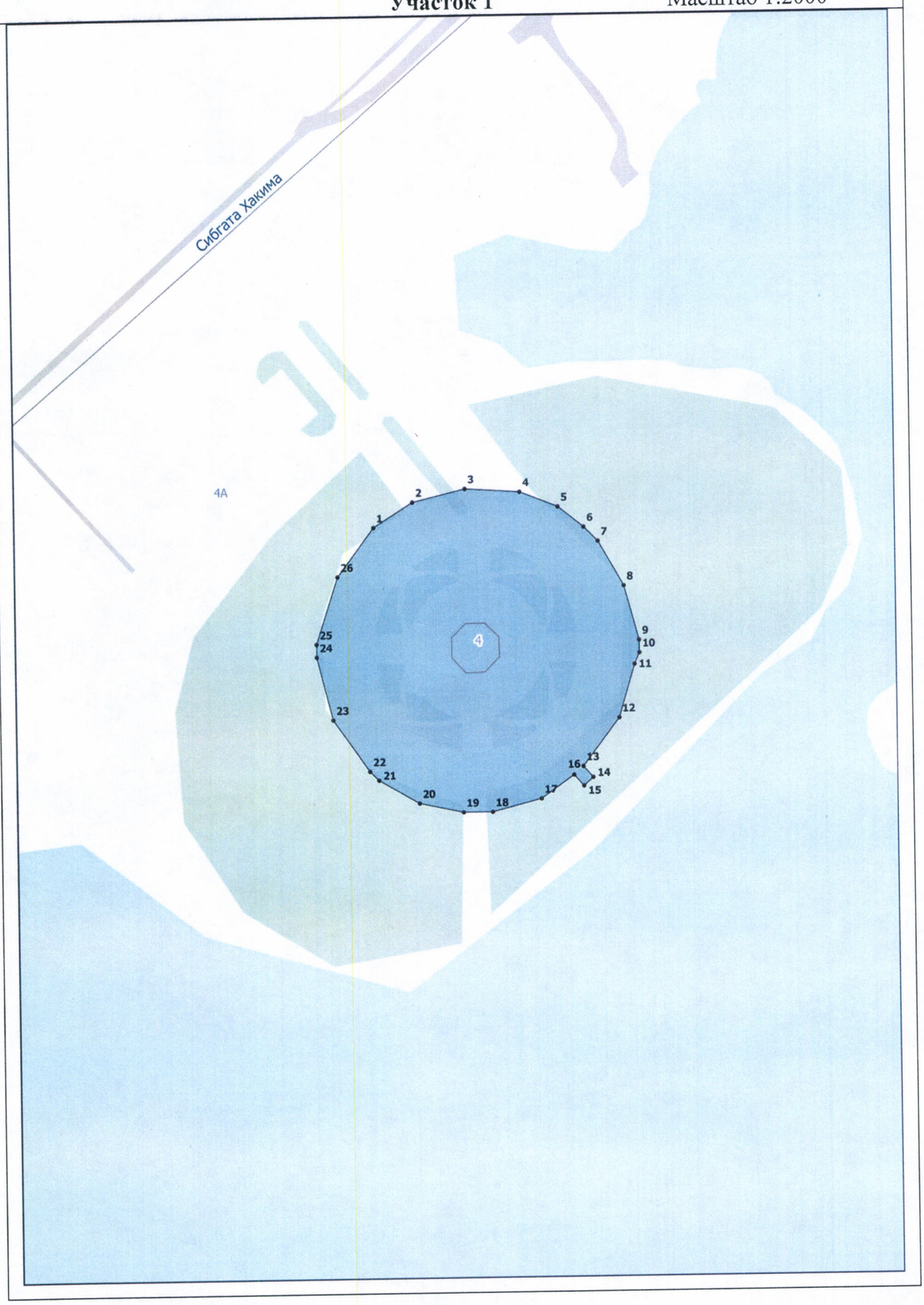

Зона регулирования застройки и хозяйственной деятельности ЗРЗ(Б)-32

Участок 1, Участок 2 Масштаб 1:4000



Зона регулирования застройки и хозяйственной деятельности ЗРЗ(Б)-33

Участок 1 Масштаб 1:3000

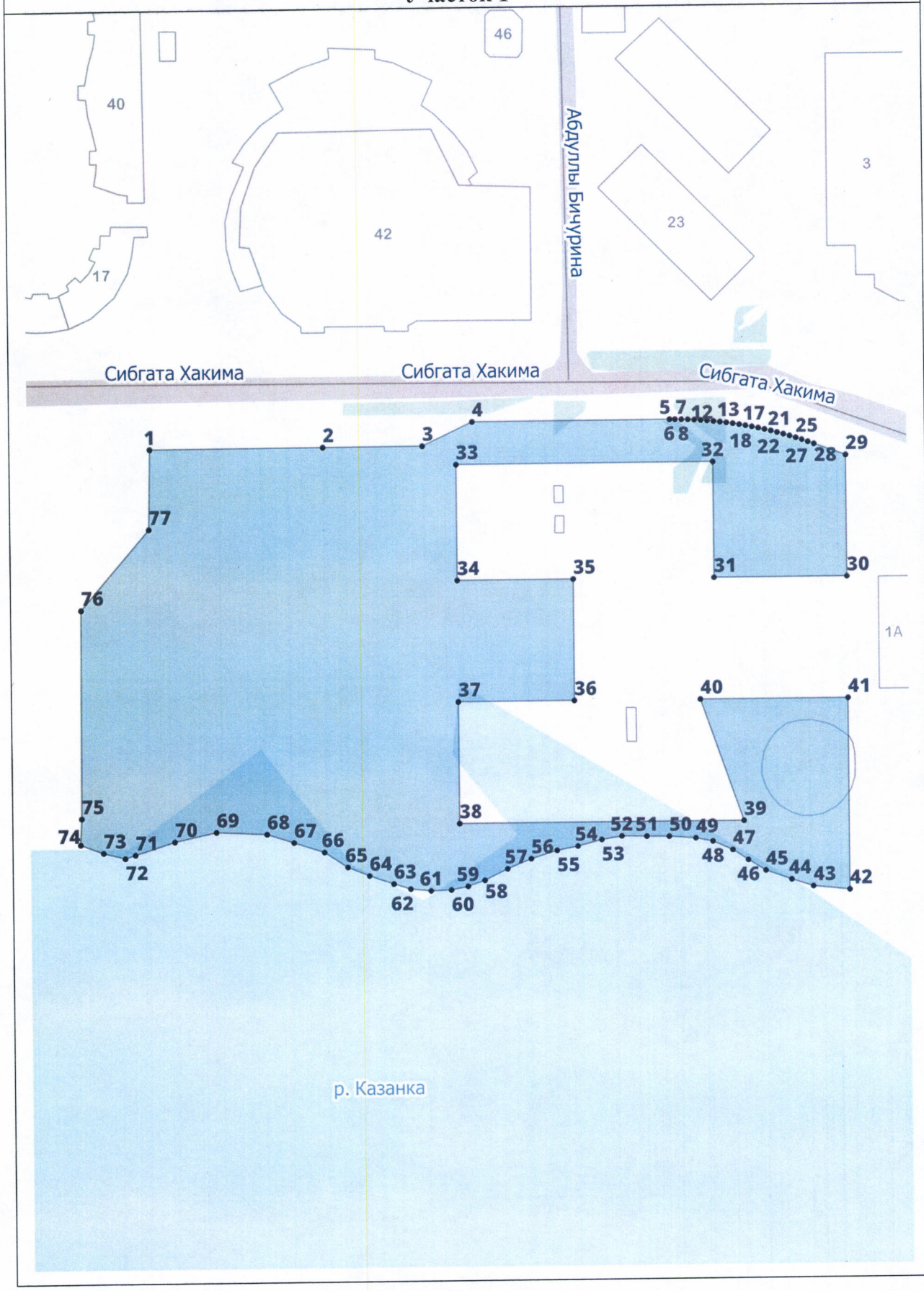

Зона регулирования застройки и хозяйственной деятельности ЗРЗ(Б)-34

Участок 1

Масштаб 1:1000

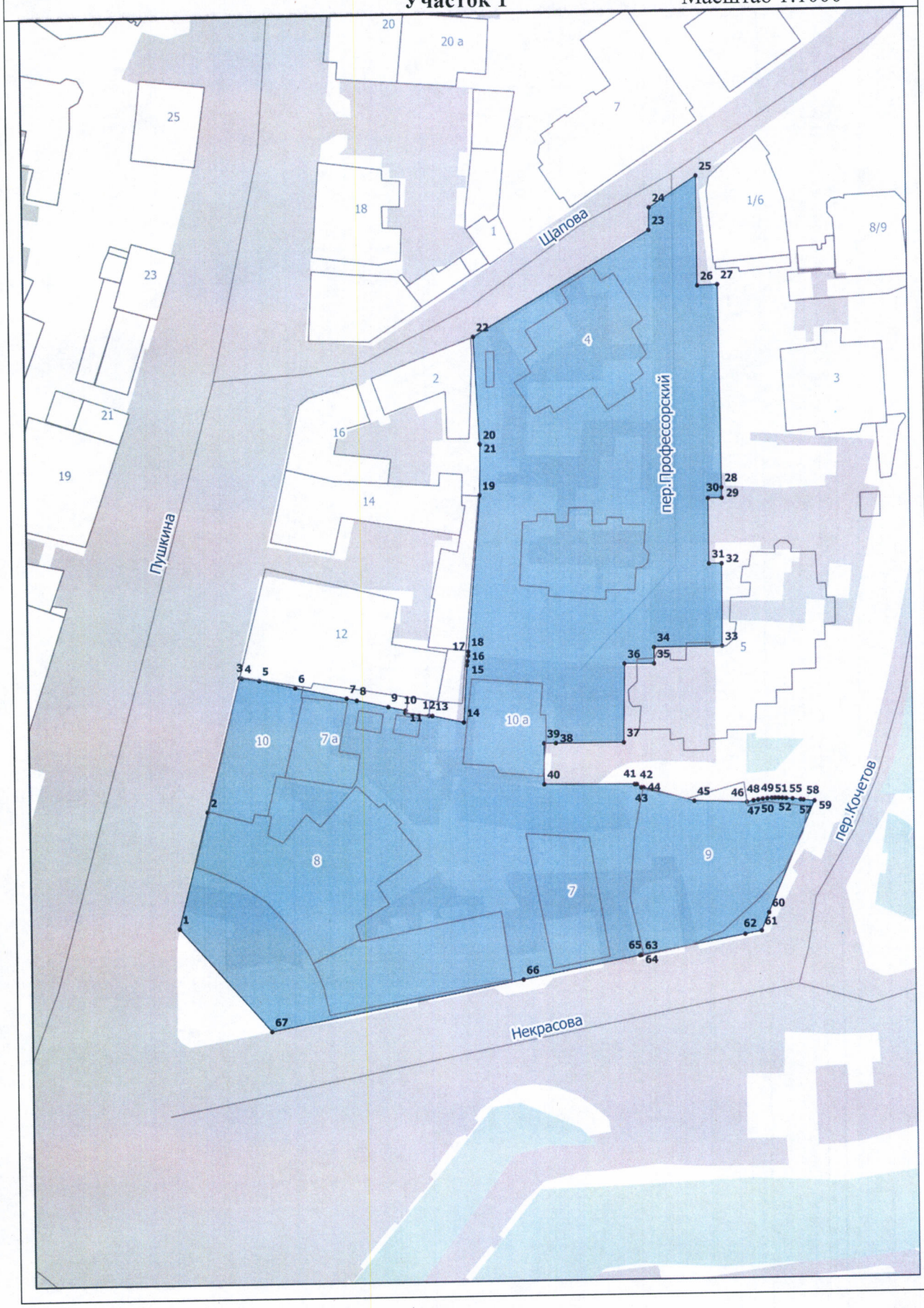

Зона регулирования застройки и хозяйственной деятельности ЗРЗ(Б)-35

Участок 1 Масштаб 1:1000

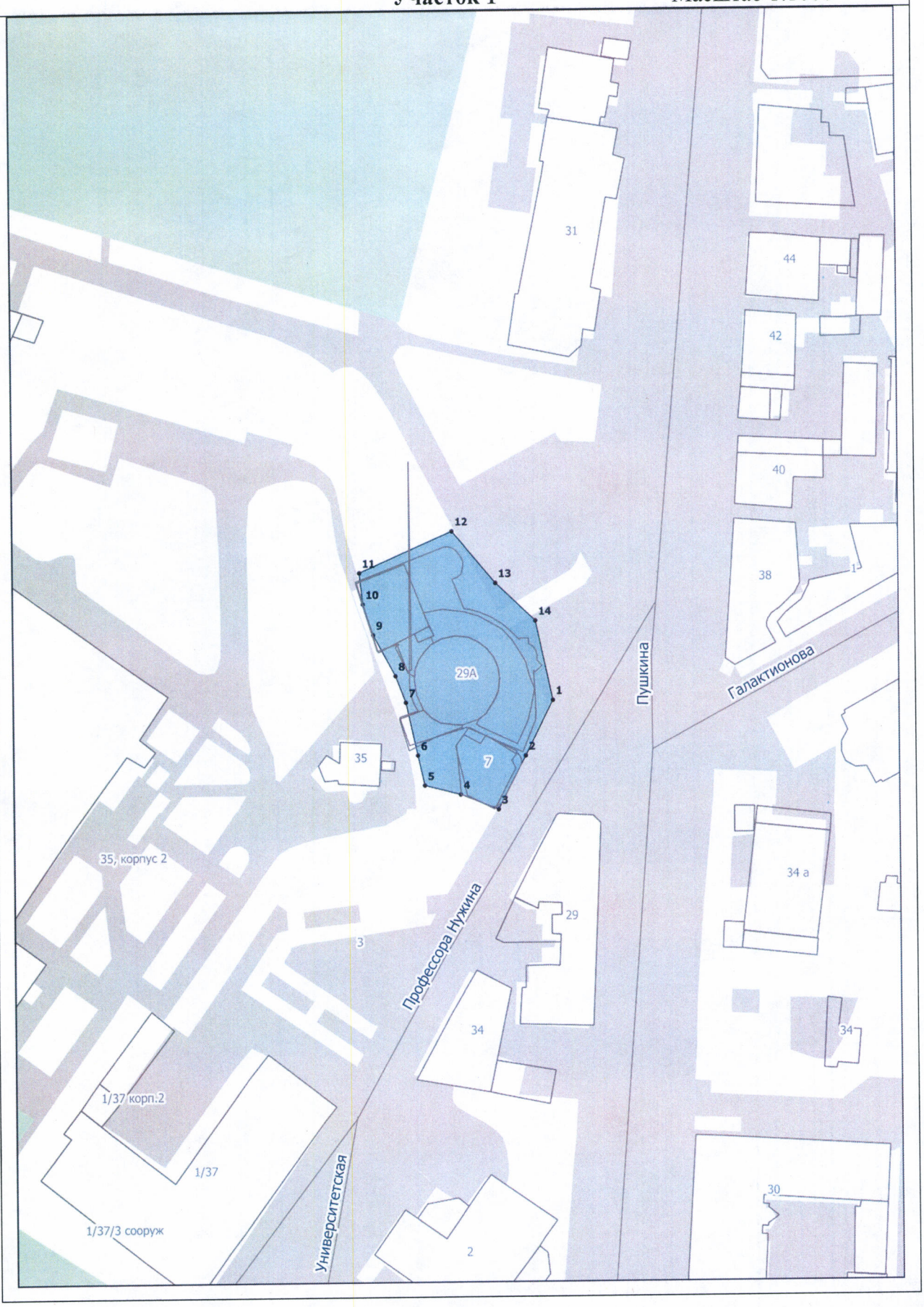

Зона регулирования застройки и хозяйственной деятельности ЗРЗ(Б)-36

Участок 1 Масштаб 1:1000

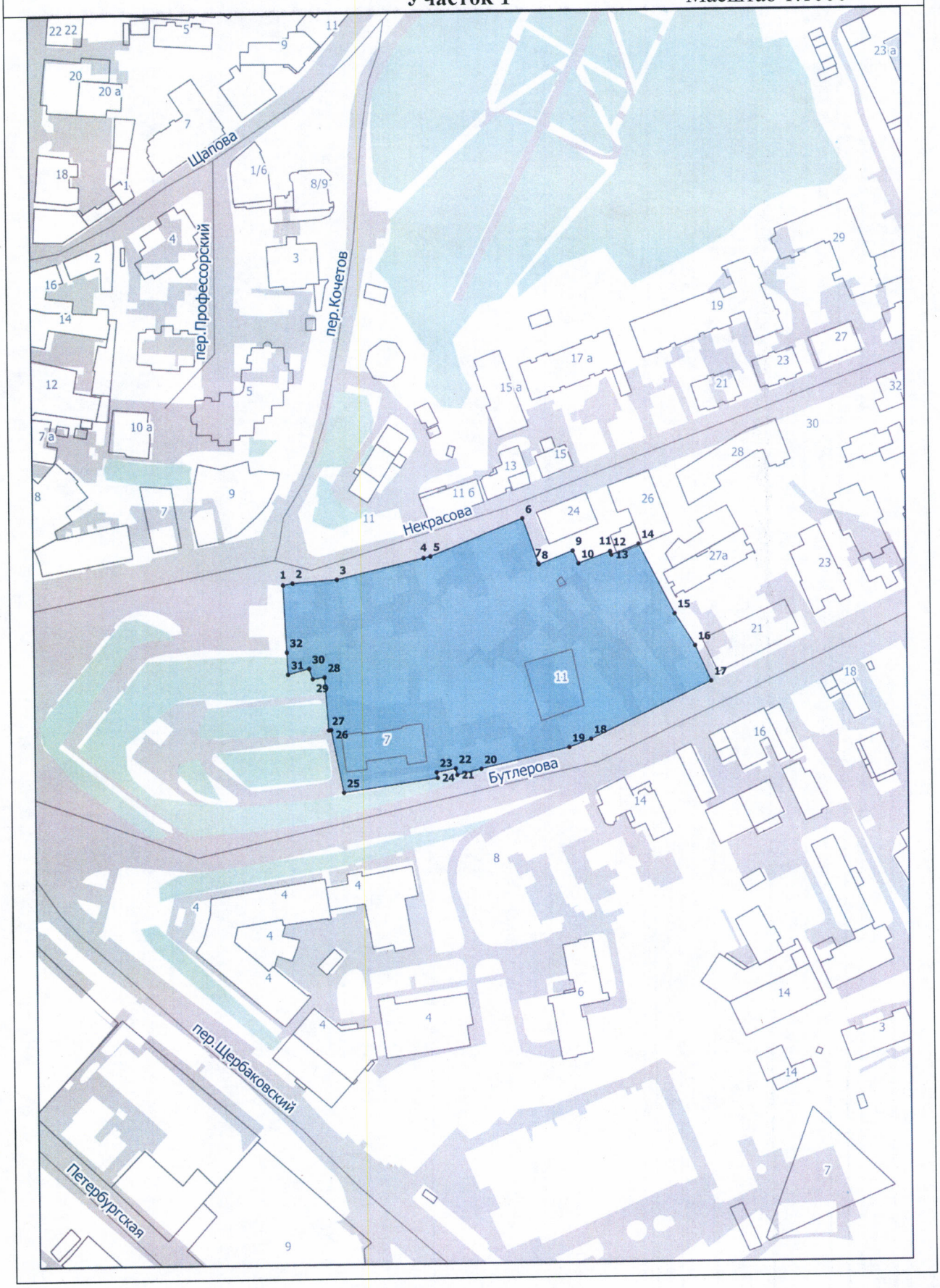

Зона регулирования застройки и хозяйственной деятельности ЗРЗ(Б)-37

Участок 1 Масштаб 1:3500



Зона регулирования застройки и хозяйственной деятельности ЗРЗ(Б)-38

Участки 1-2 Масштаб 1:26000

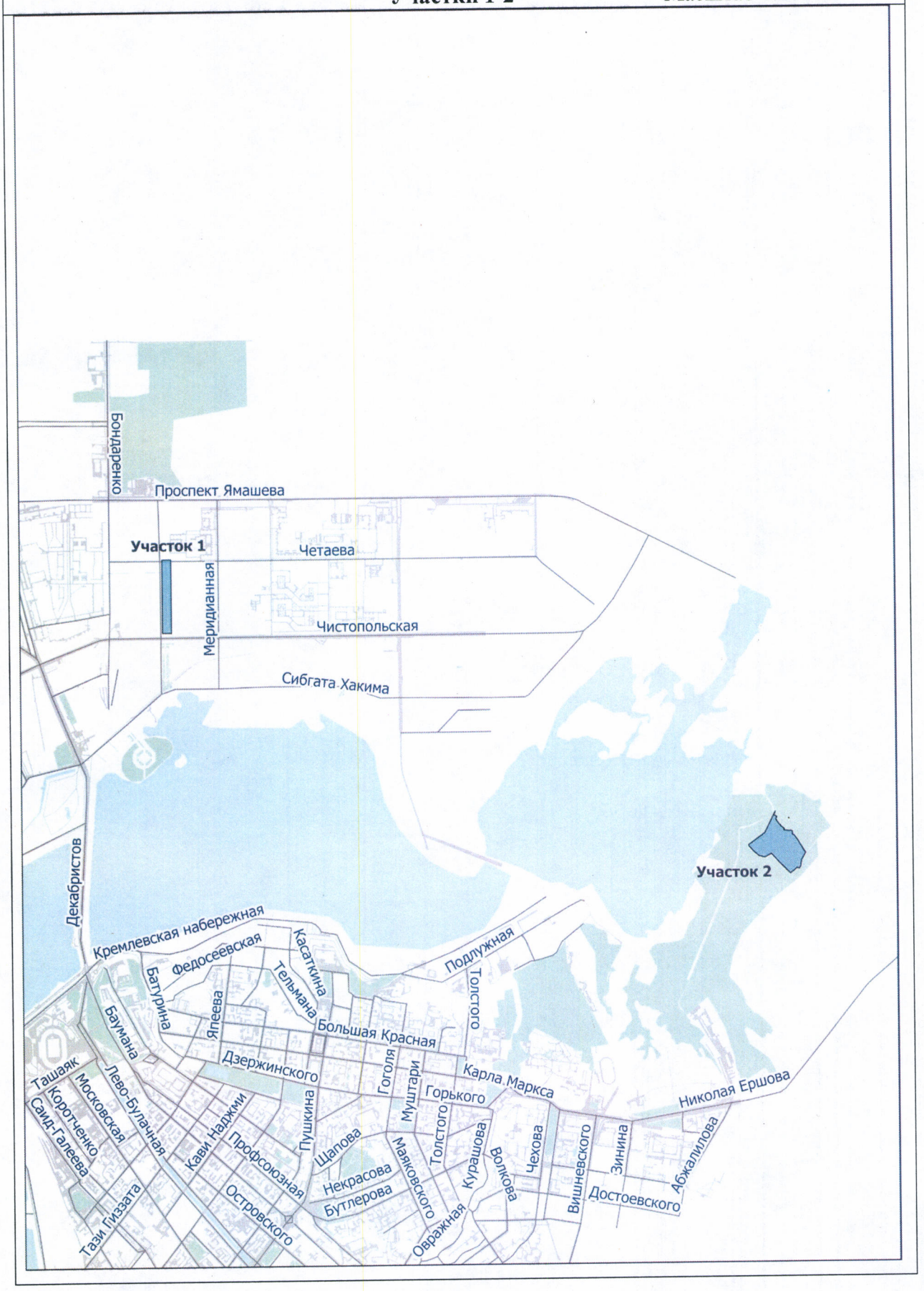

Зона регулирования застройки и хозяйственной деятельности ЗРЗ(Б)-38

Участок 1 Масштаб 1:3000

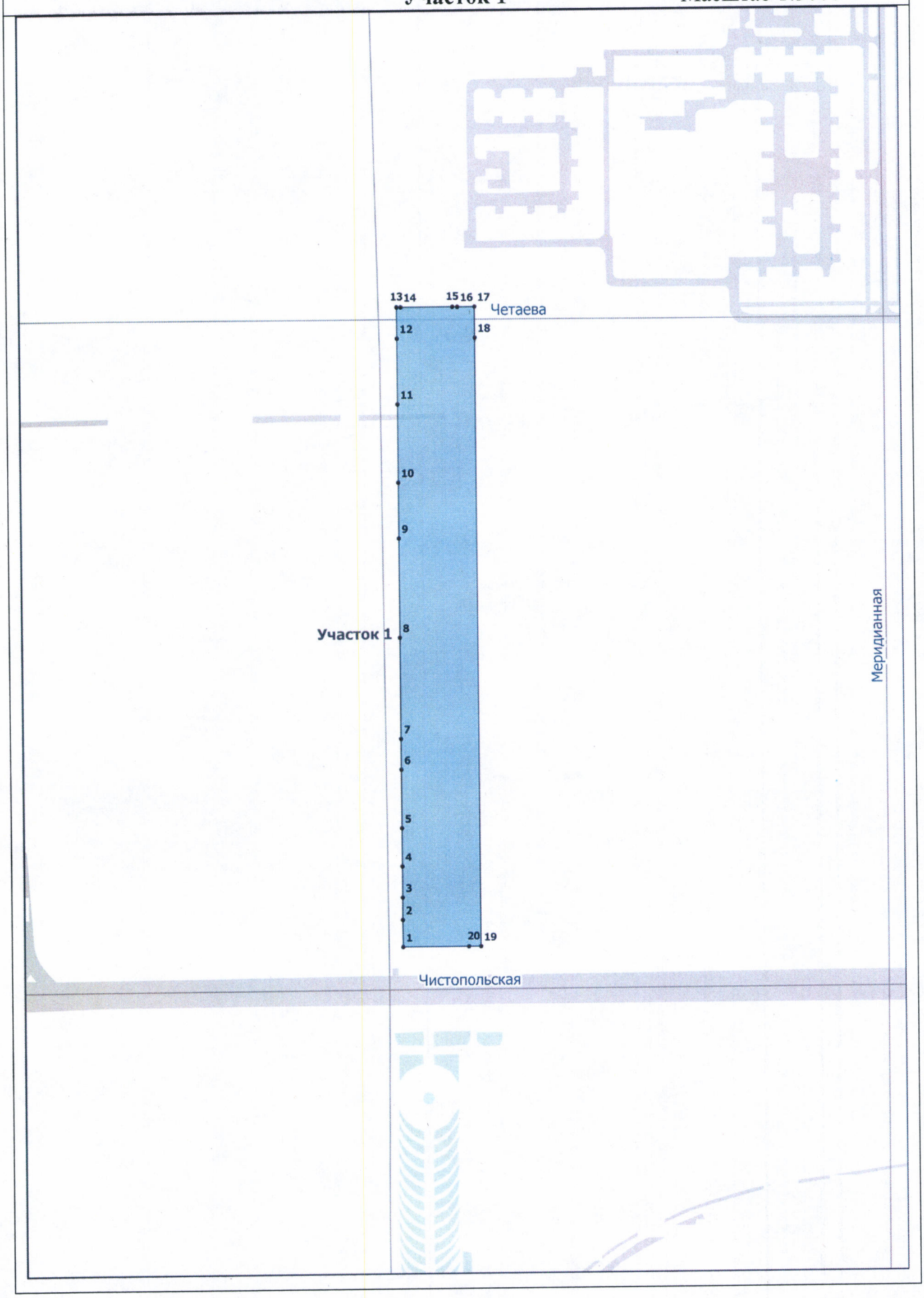

Зона регулирования застройки и хозяйственной деятельности ЗРЗ(Б)-38

Участок 2 Масштаб 1:3000

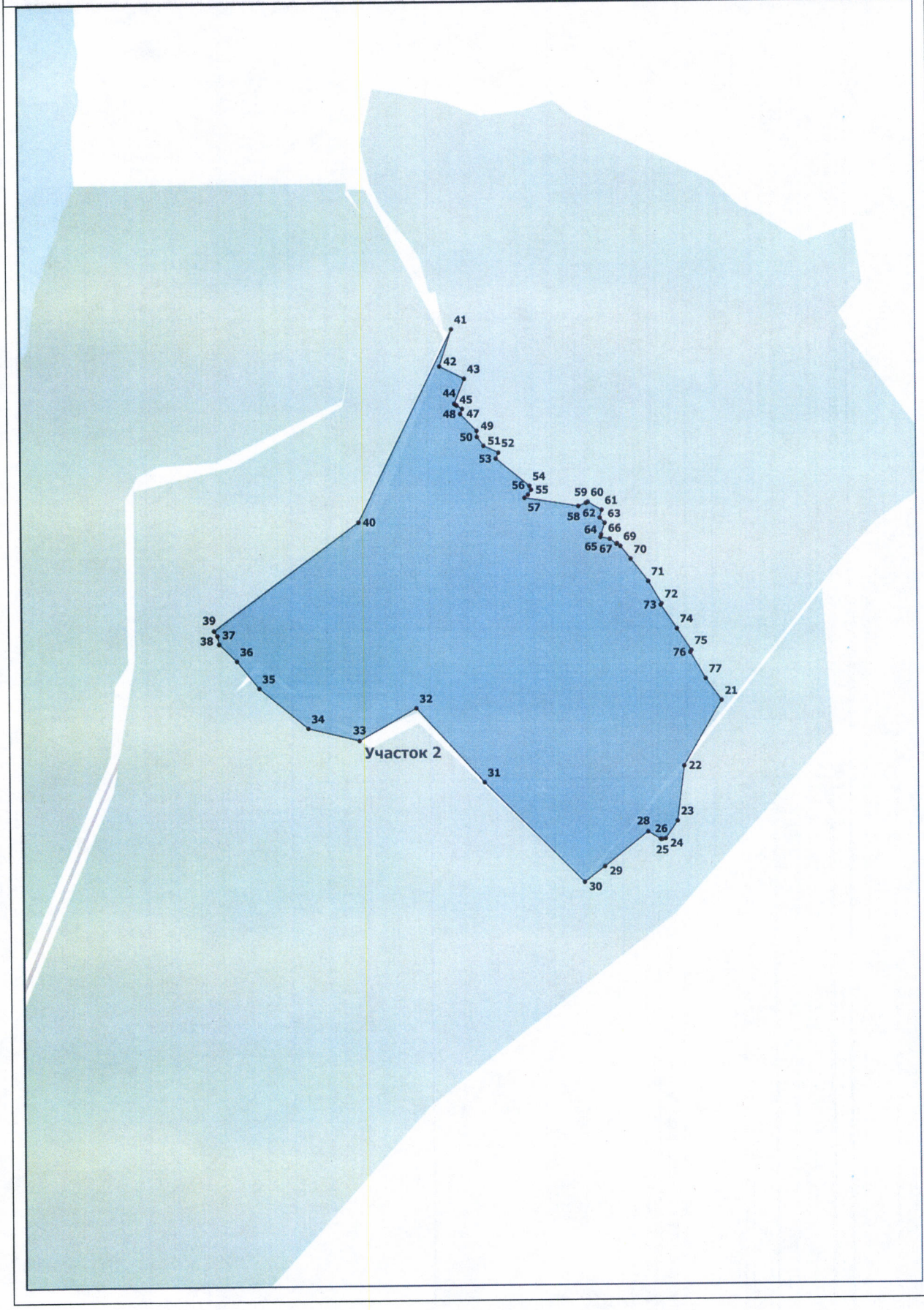

Зона регулирования застройки и хозяйственной деятельности ЗРЗ(Б)-39

Участок 1 Масштаб 1:2000

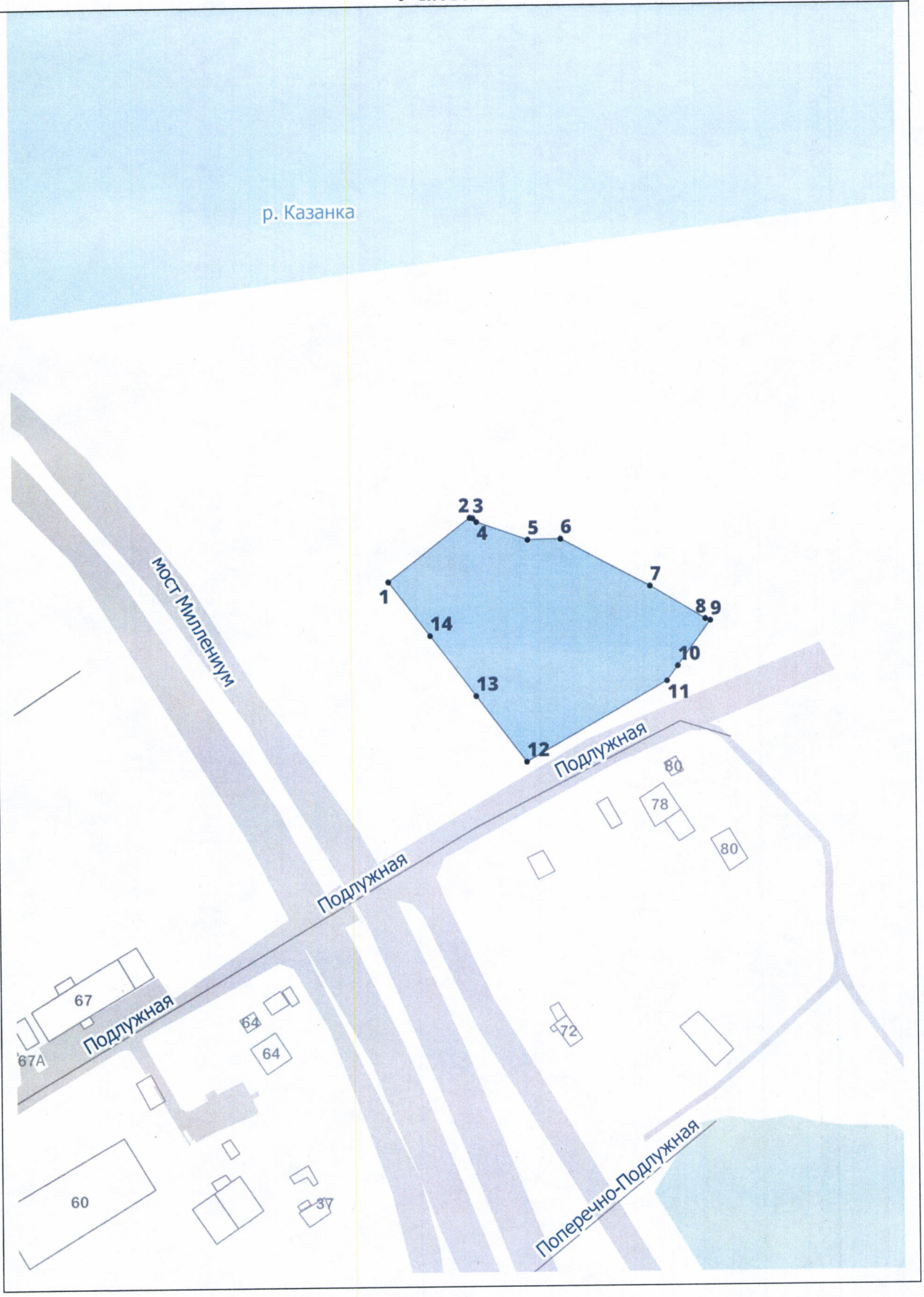

Зона регулирования застройки и хозяйственной деятельности
ЗРЗ(Б)-40

Участок 1 Масштаб 1:1200

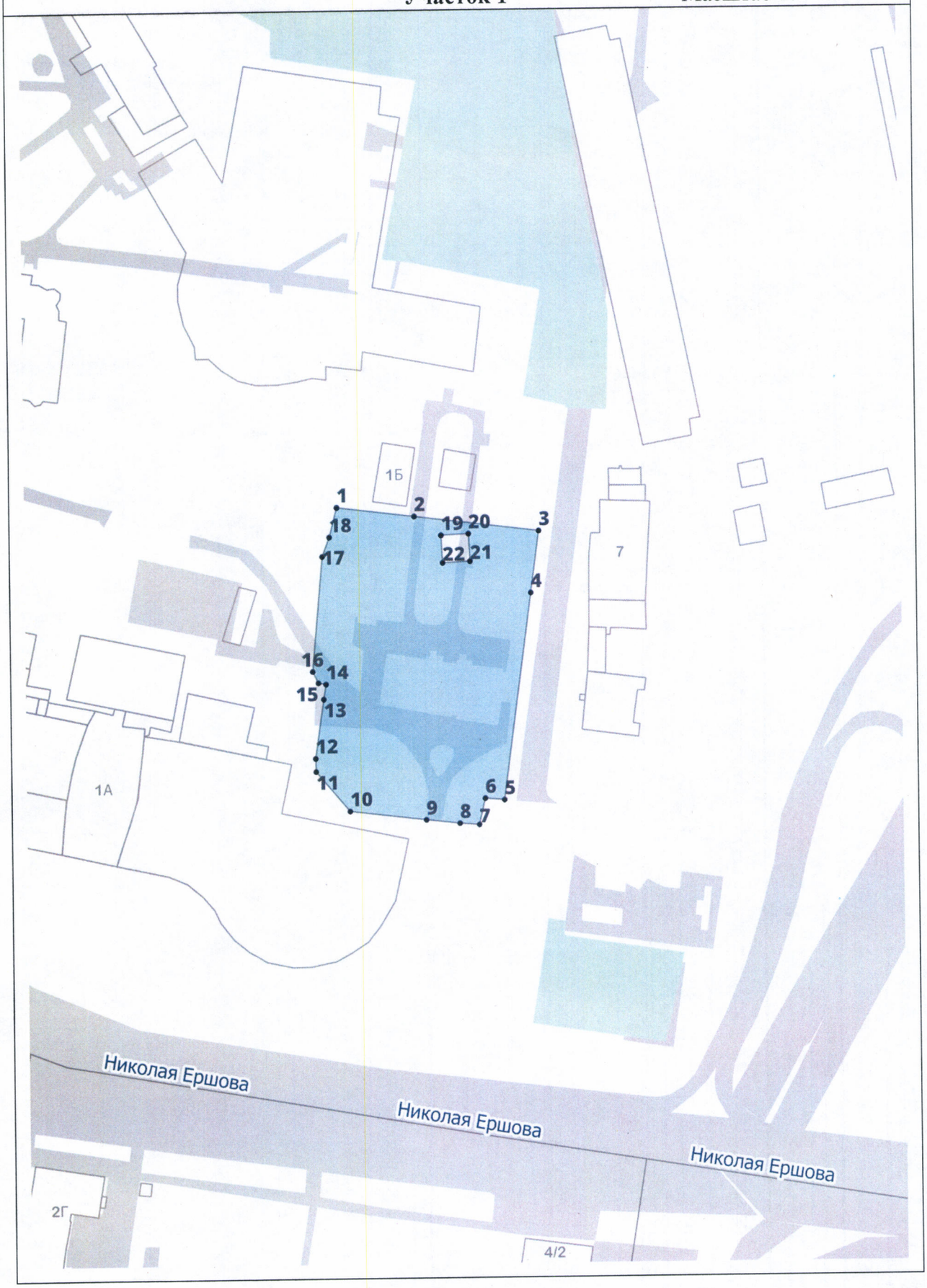

Зона регулирования застройки и хозяйственной деятельности ЗРЗ(Б)-41

Участок 1 Масштаб 1:5000

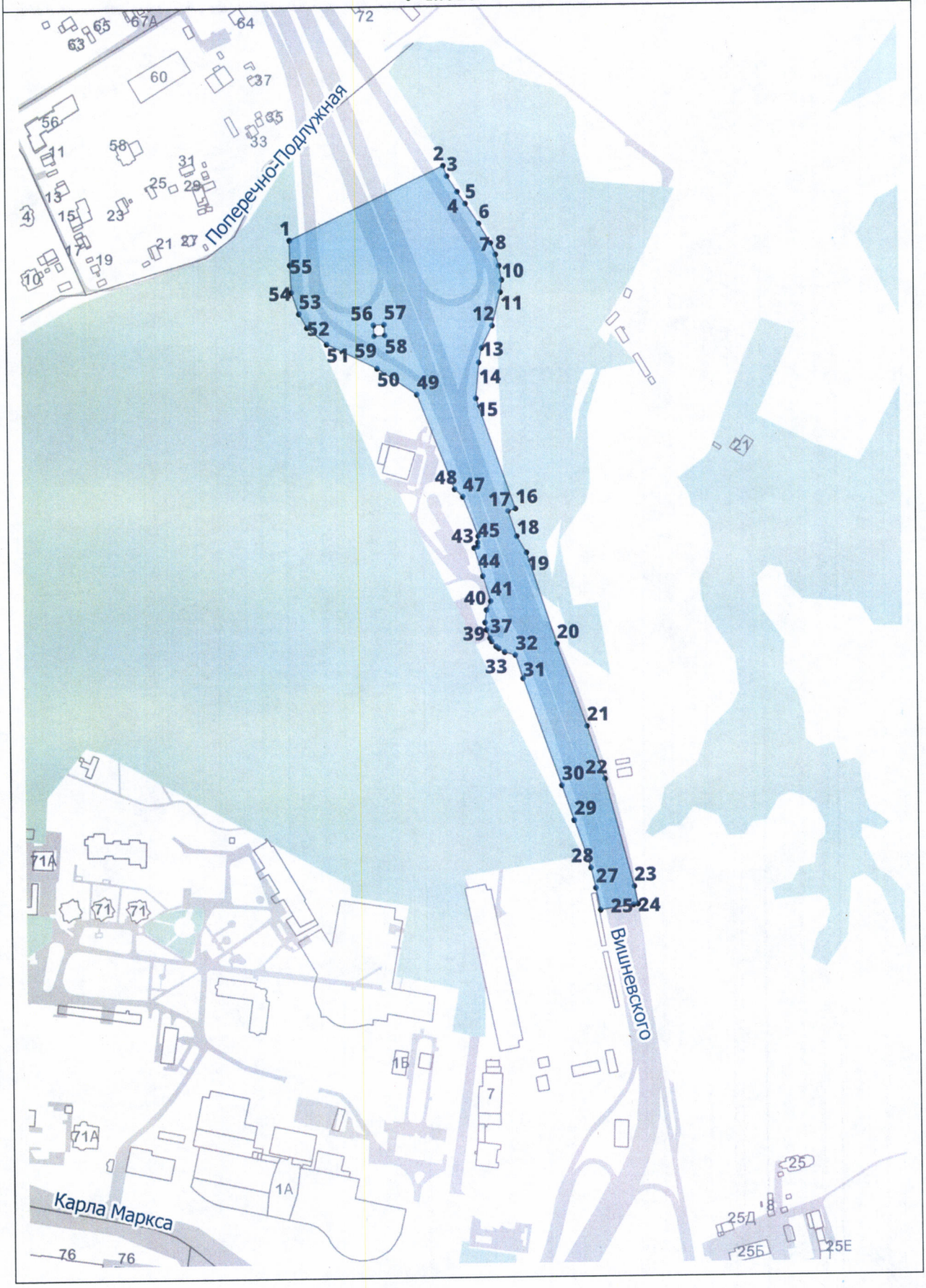

Зона регулирования застройки и хозяйственной деятельности ЗРЗ(Б)-42

Участок 1 Масштаб 1:3000

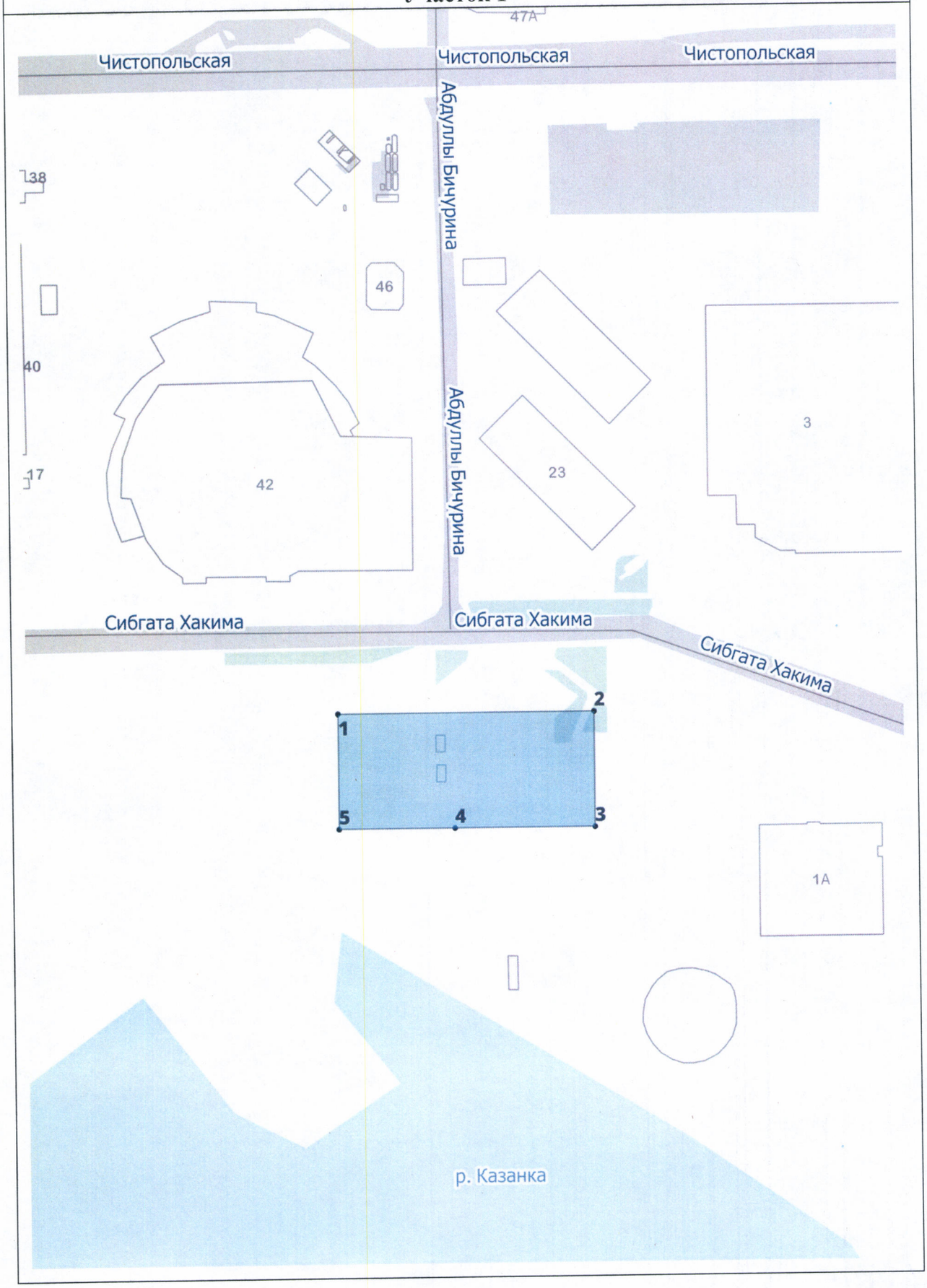

Зона регулирования застройки и хозяйственной деятельности ЗРЗ(Б)-43

Участок 1 Масштаб 1:3000

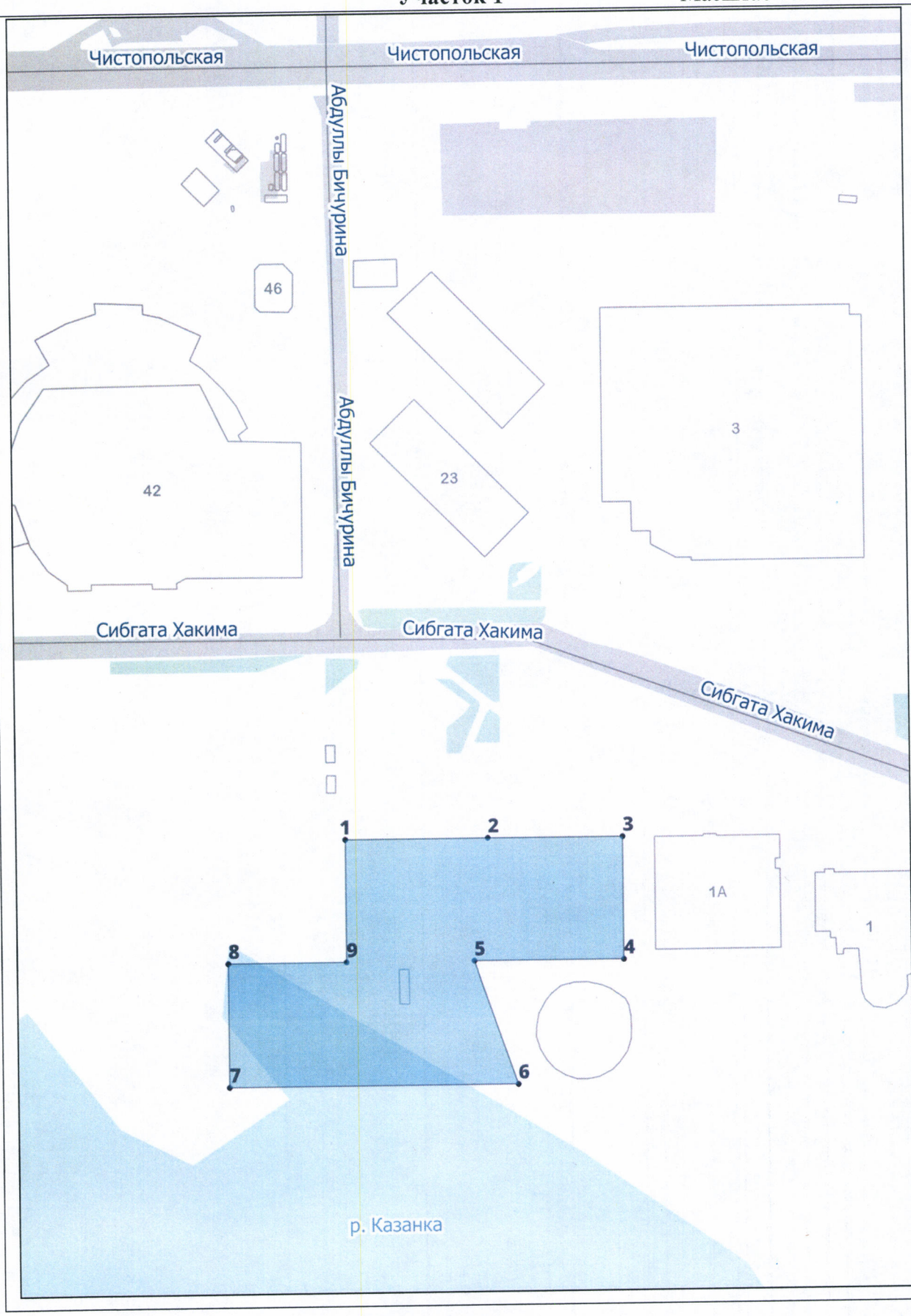

Зона регулирования застройки и хозяйственной деятельности ЗРЗ(Б)-44

Участок 1 Масштаб 1:3000



Зона регулирования застройки и хозяйственной деятельности ЗРЗ(Б)-45

Участок 1 Масштаб 1:3000

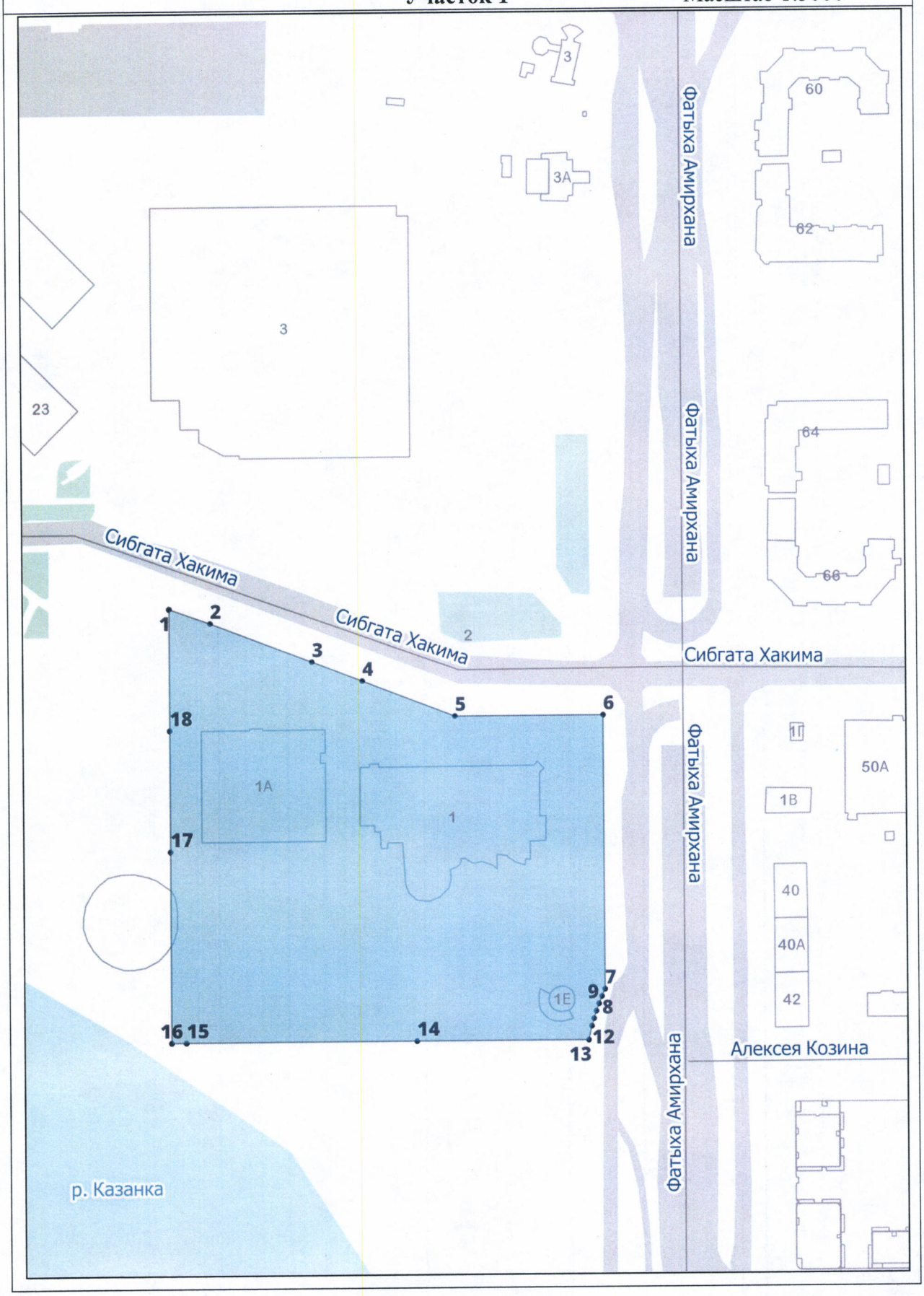

Зона регулирования застройки и хозяйственной деятельности ЗРЗ(В)-1

Участки 1-25 Масштаб 1:30000



Зона регулирования застройки и хозяйственной деятельности ЗРЗ(В)-1

Участок 1, Участок 2 Масштаб 1:1000

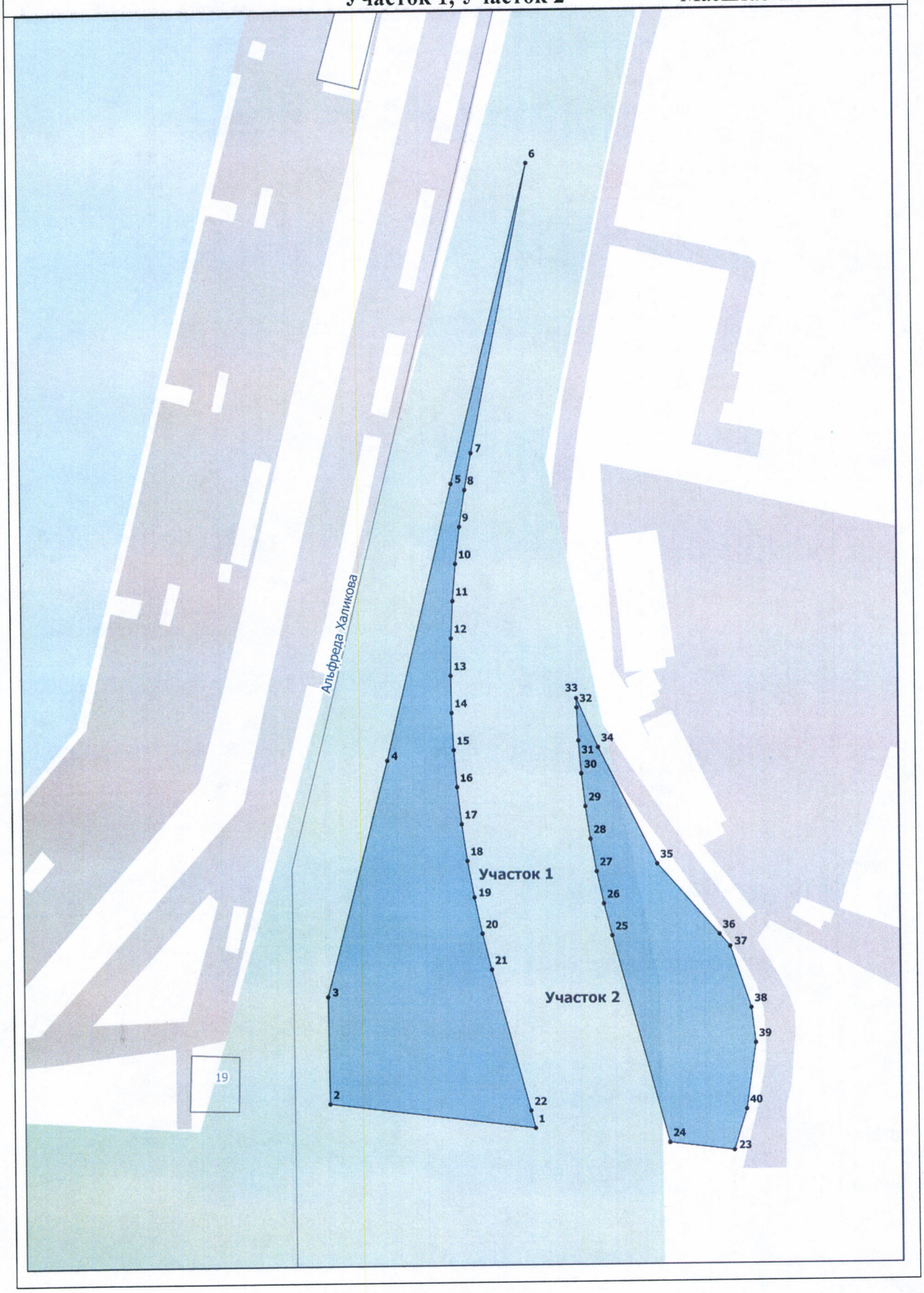

Зона регулирования застройки и хозяйственной деятельности ЗРЗ(В)-1

Участок 3 Масштаб 1:1000

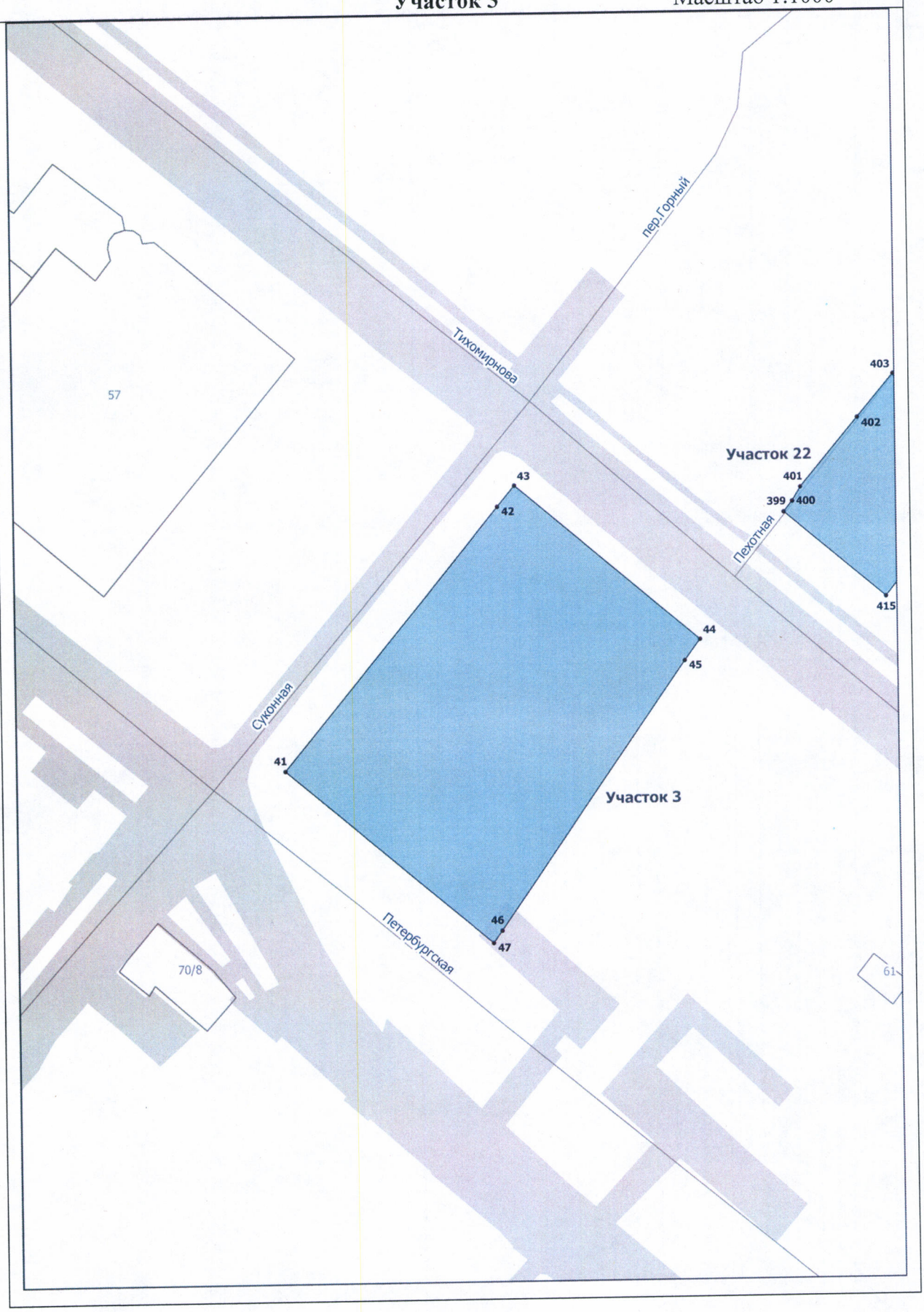

Зона регулирования застройки и хозяйственной деятельности ЗРЗ(В)-1

Участок 4

Масштаб 1:1500

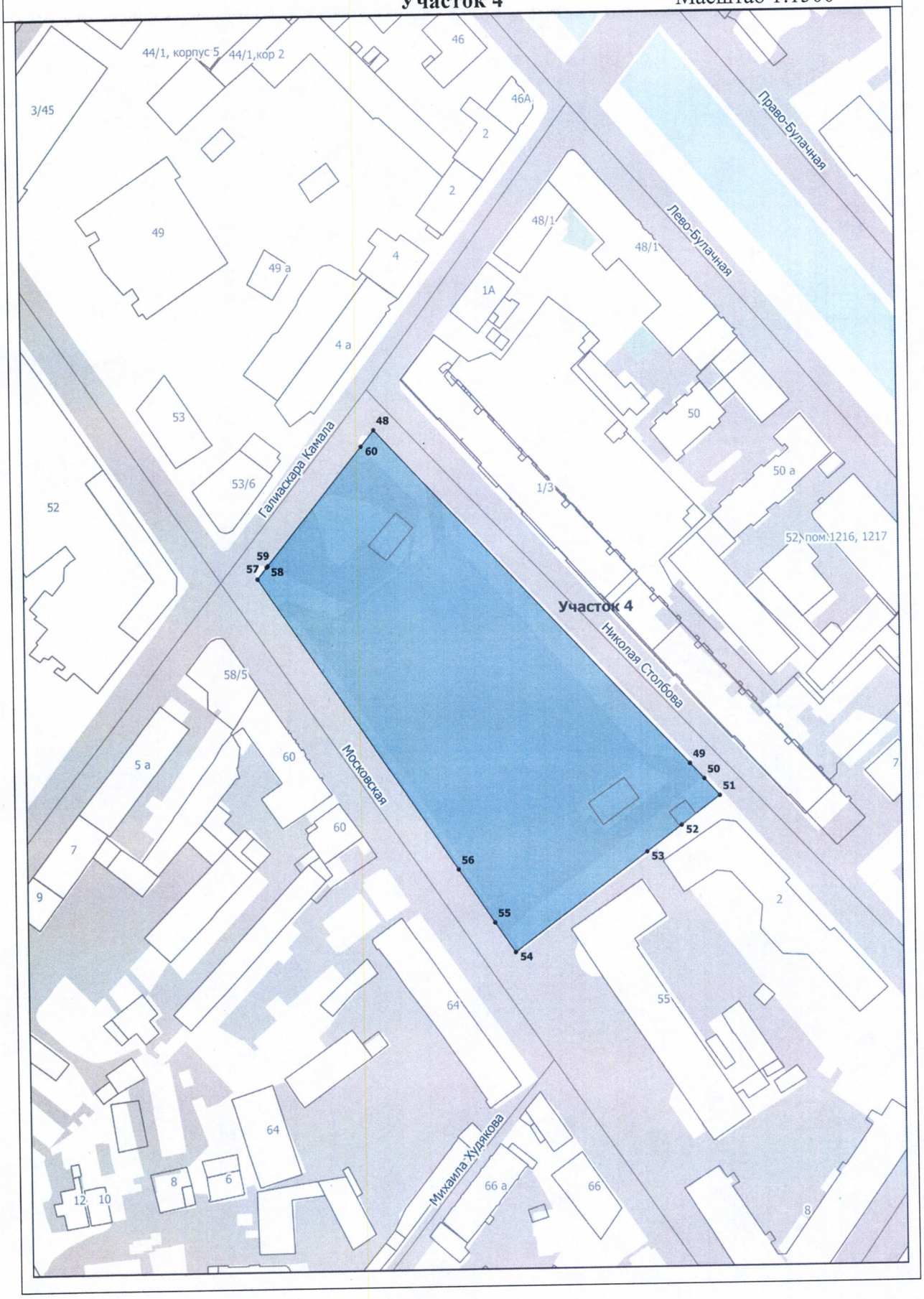

Зона регулирования застройки и хозяйственной деятельности ЗРЗ(В)-1

Участок 5 Масштаб 1:1000

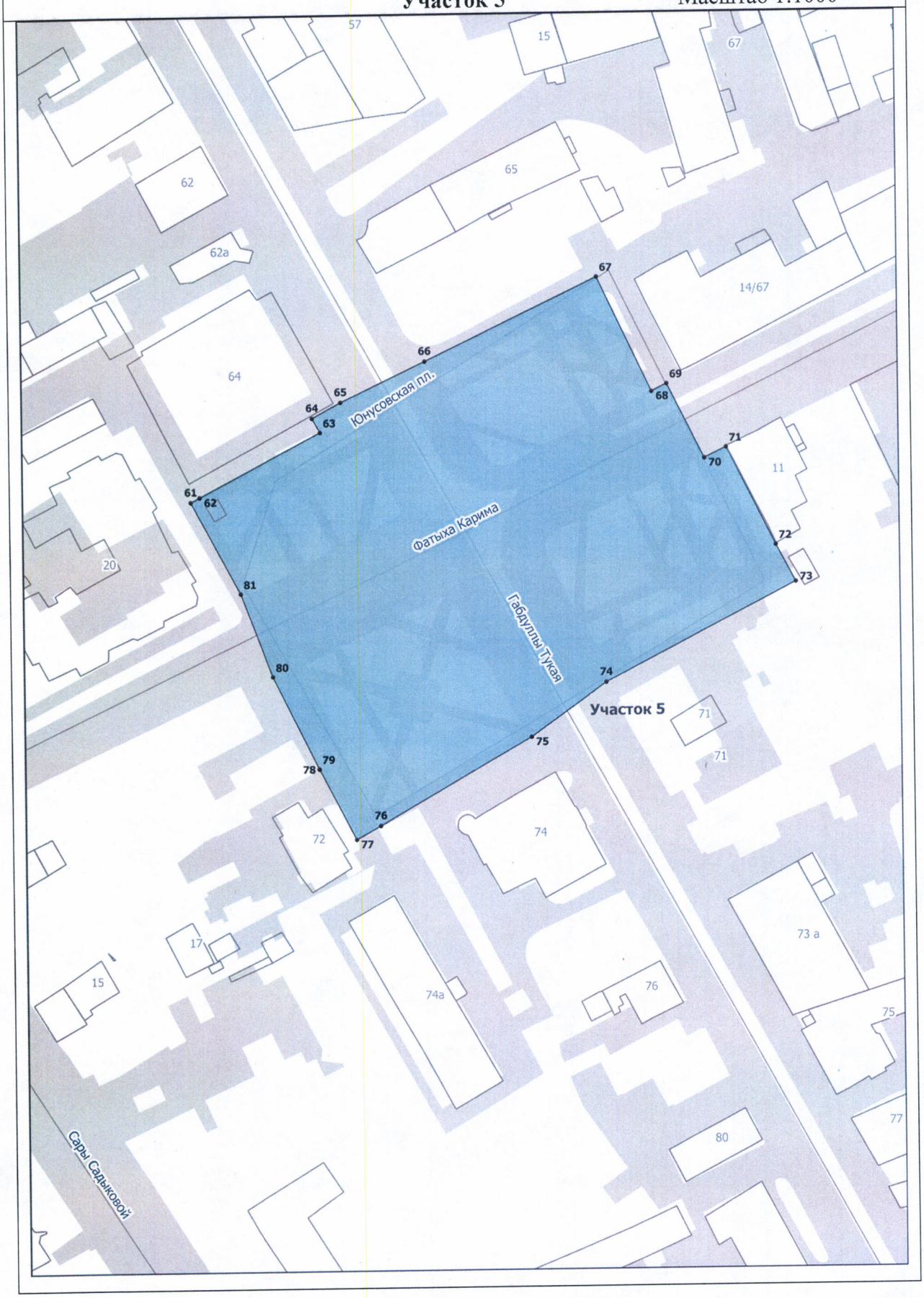

Зона регулирования застройки и хозяйственной деятельности ЗРЗ(В)-1

Участок 6 Масштаб 1:2000

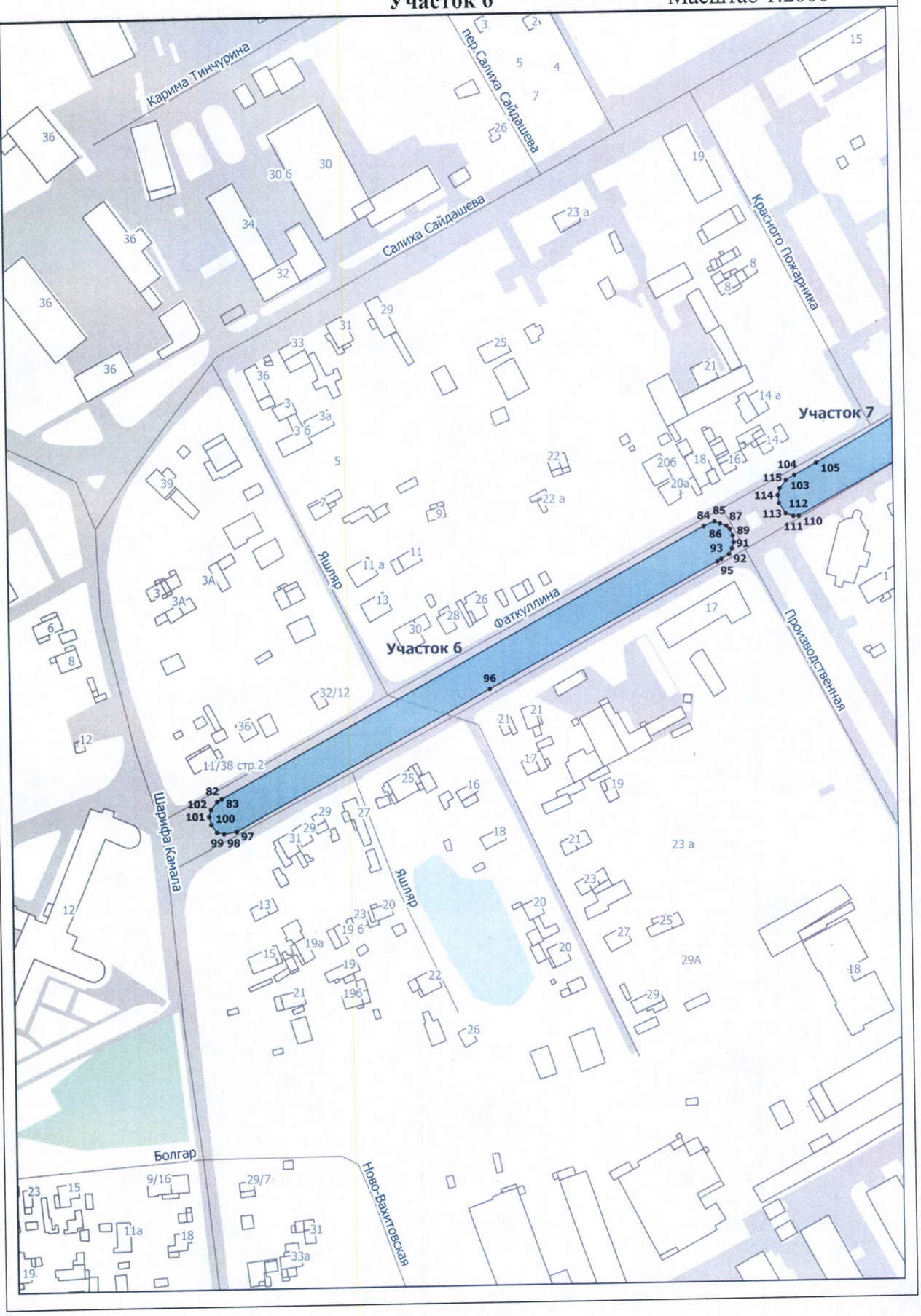

Зона регулирования застройки и хозяйственной деятельности ЗРЗ(В)-1

Участок 7 Масштаб 1:3000

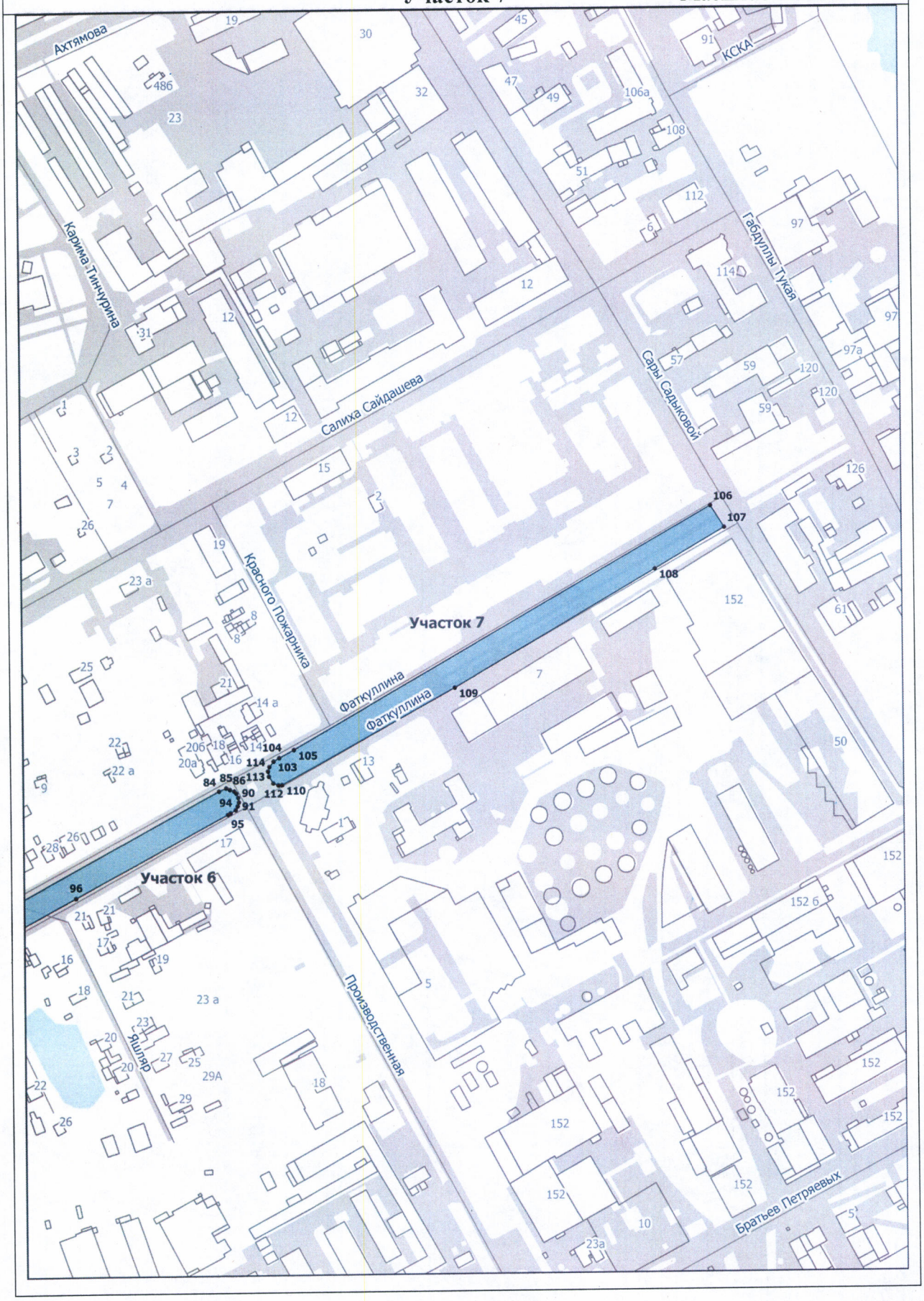

Зона регулирования застройки и хозяйственной деятельности ЗРЗ(В)-1

Участок 8 Масштаб 1:1000

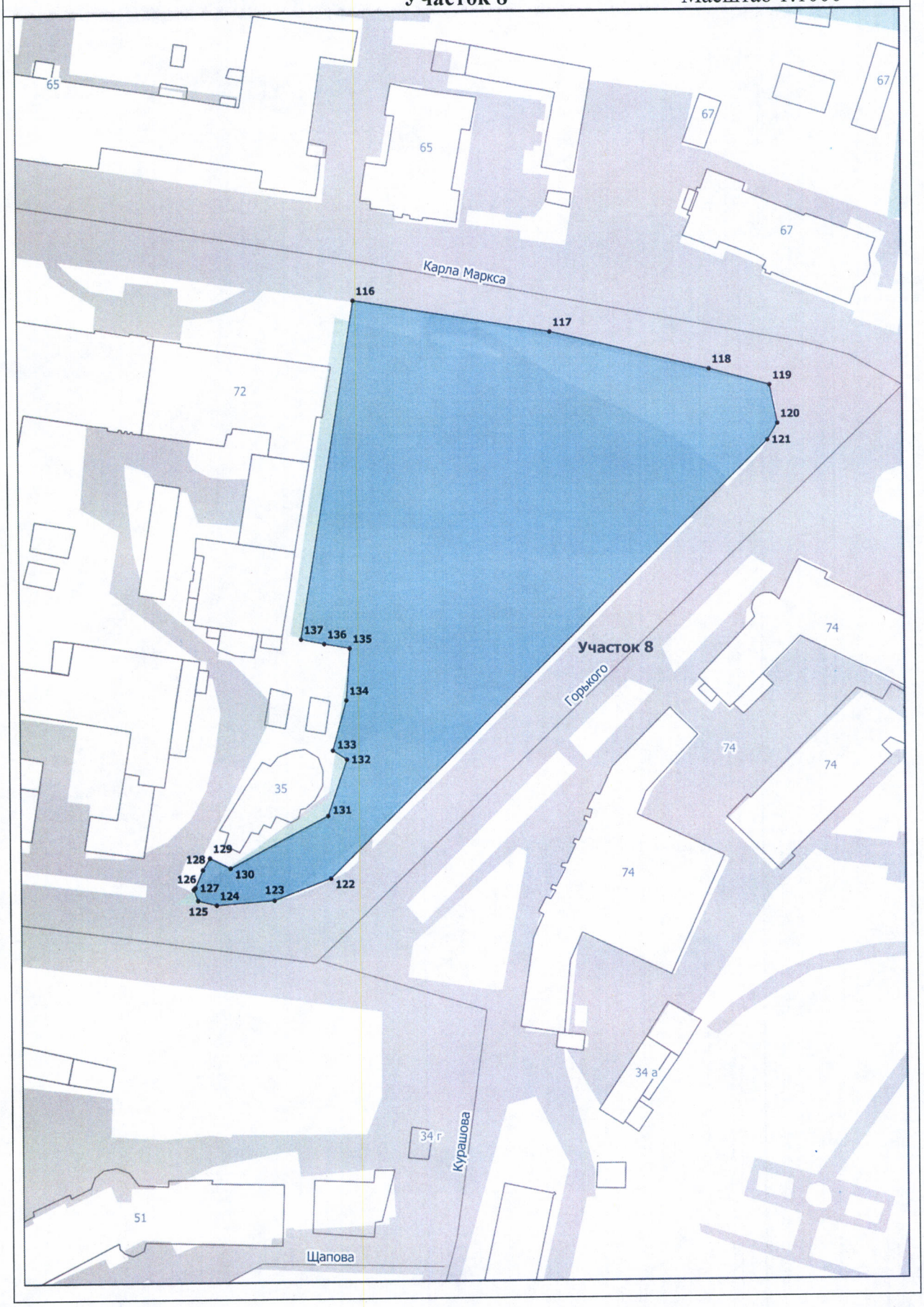

Зона регулирования застройки и хозяйственной деятельности ЗРЗ(В)-1

Участок 9 Масштаб 1:500

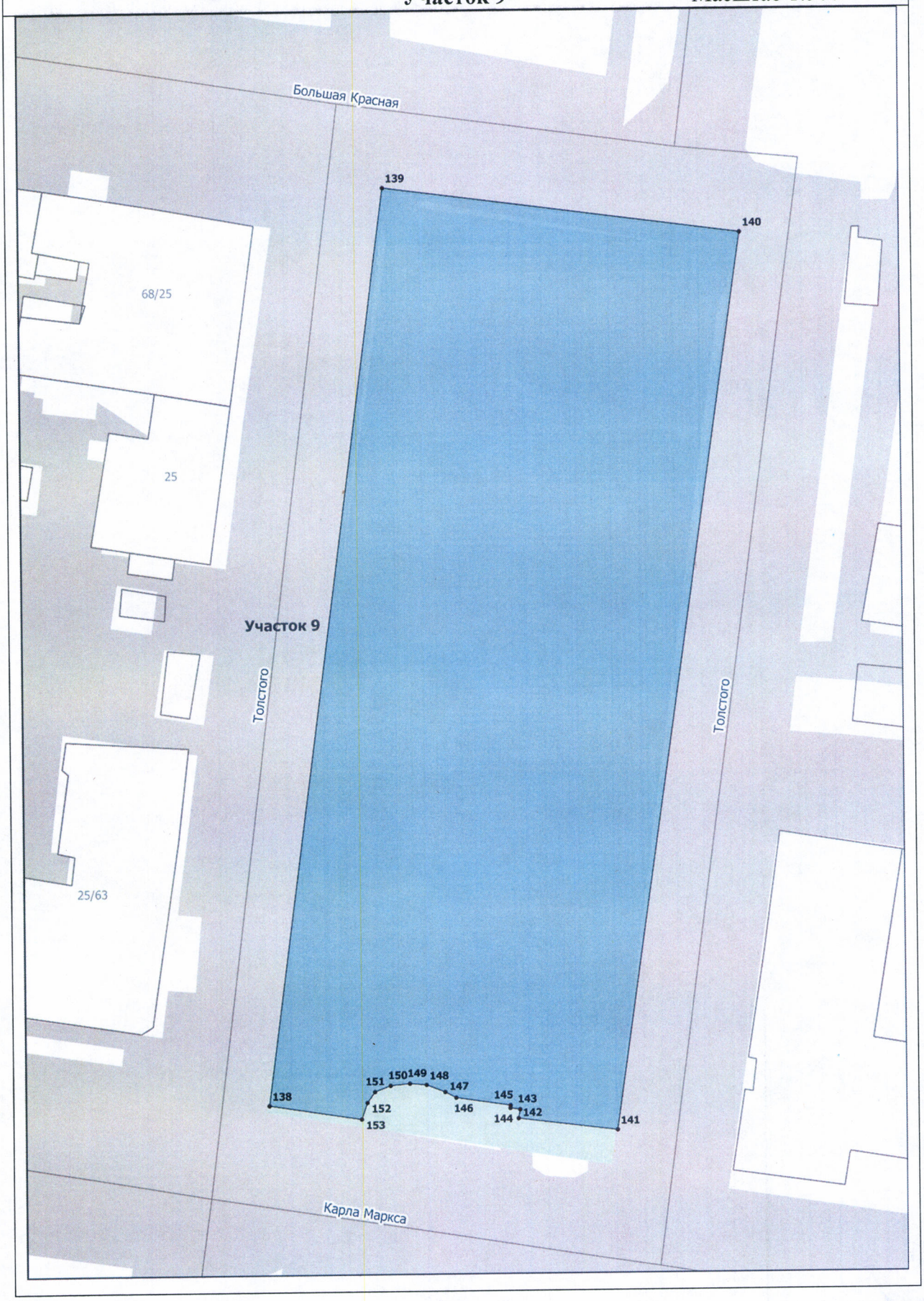

Зона регулирования застройки и хозяйственной деятельности ЗРЗ(В)-1

Участок 10 Масштаб 1:2000

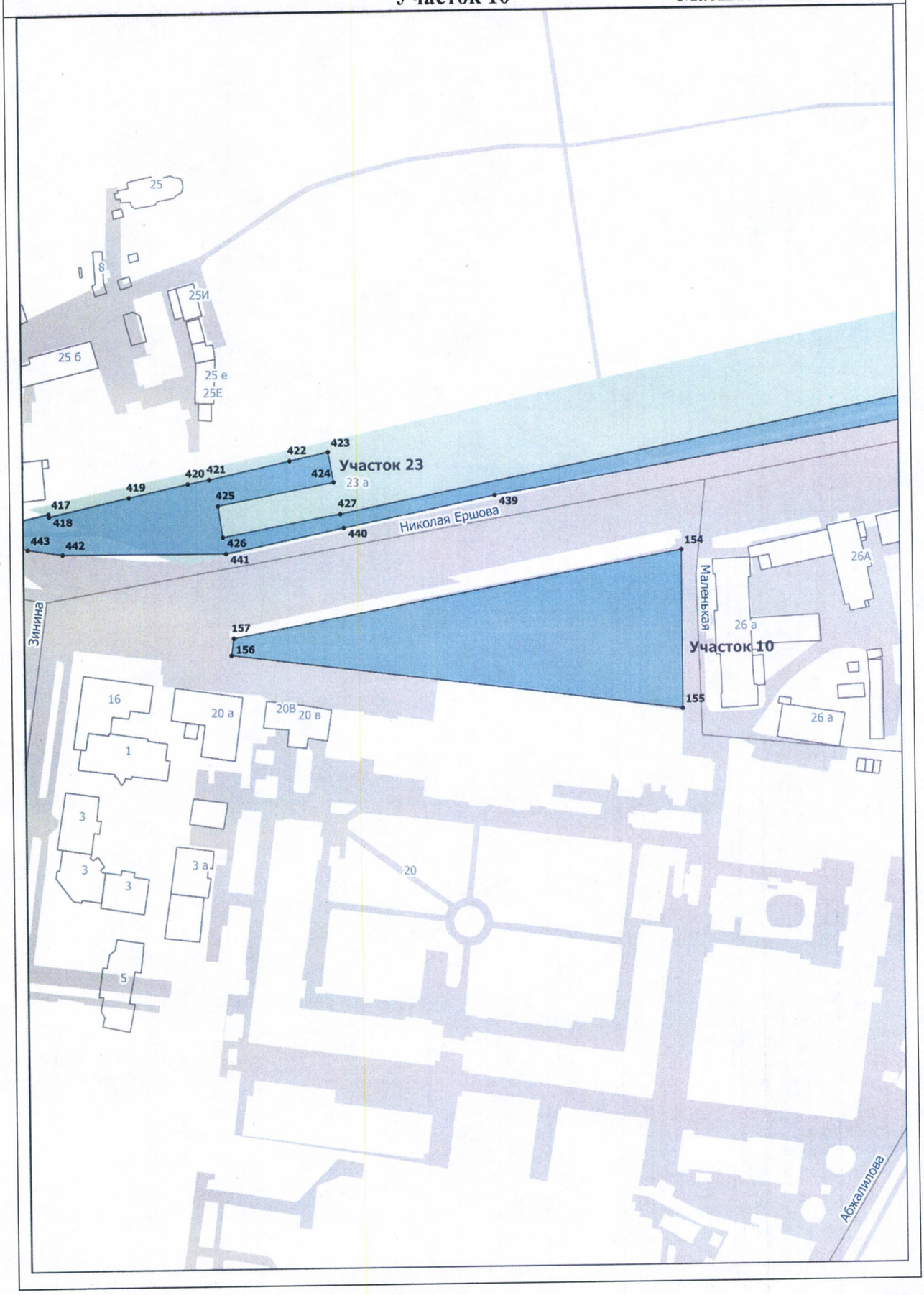

Зона регулирования застройки и хозяйственной деятельности ЗРЗ(В)-1

Участок 11 Масштаб 1:2000

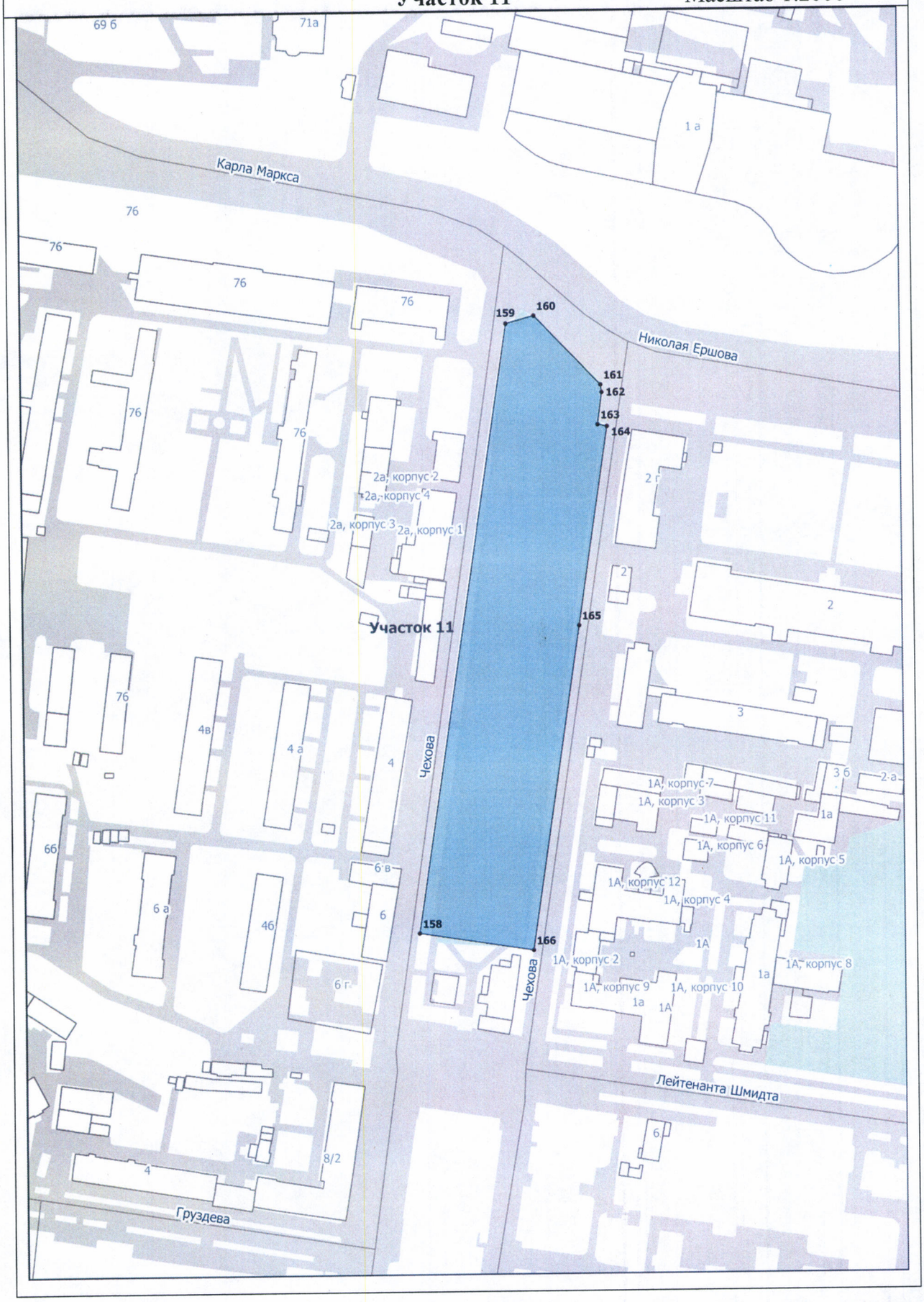

Зона регулирования застройки и хозяйственной деятельности ЗРЗ(В)-1

Участок 12 Масштаб 1:1000

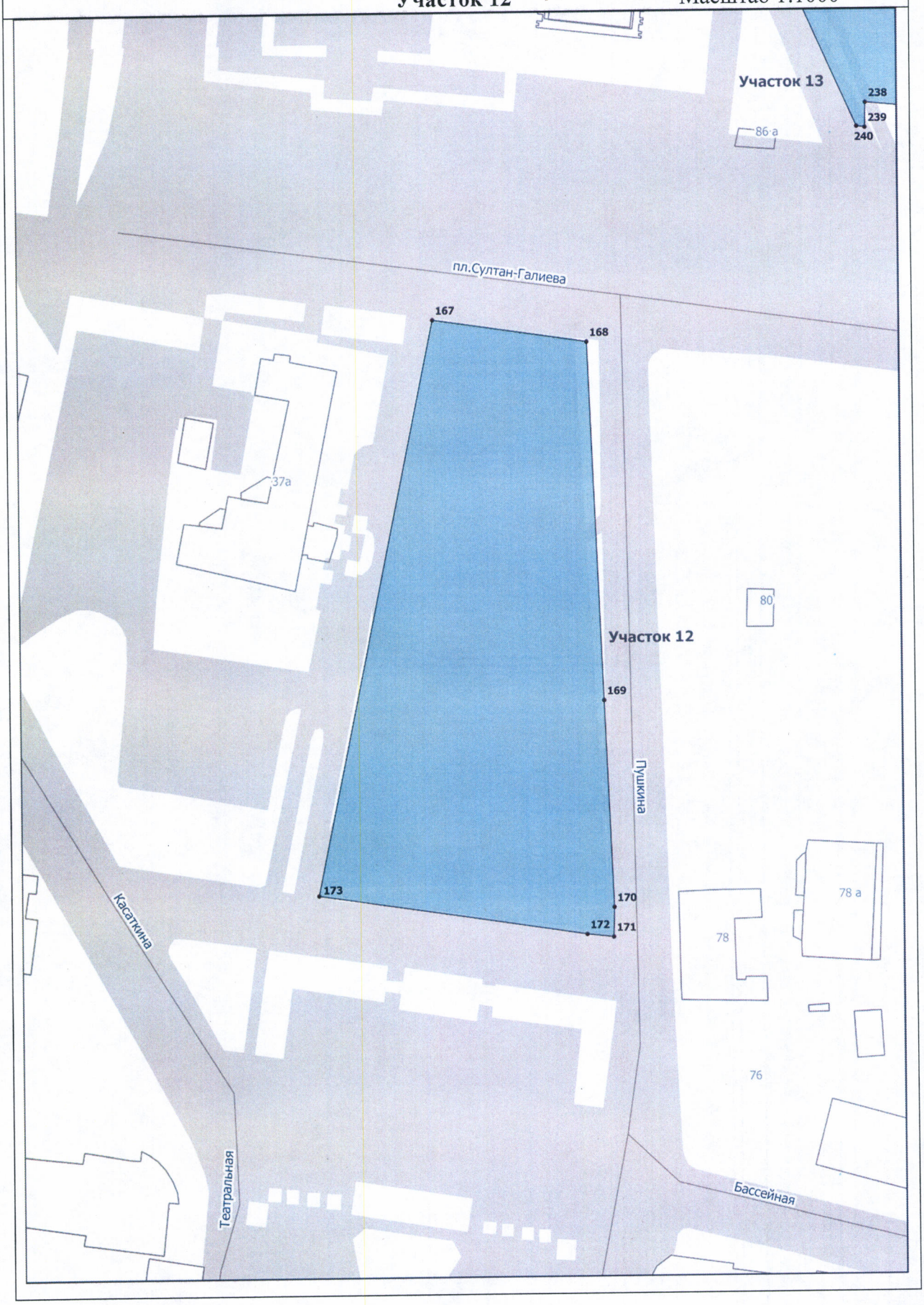

Зона регулирования застройки и хозяйственной деятельности ЗРЗ(В)-1

Участок 13

Масштаб 1:4000

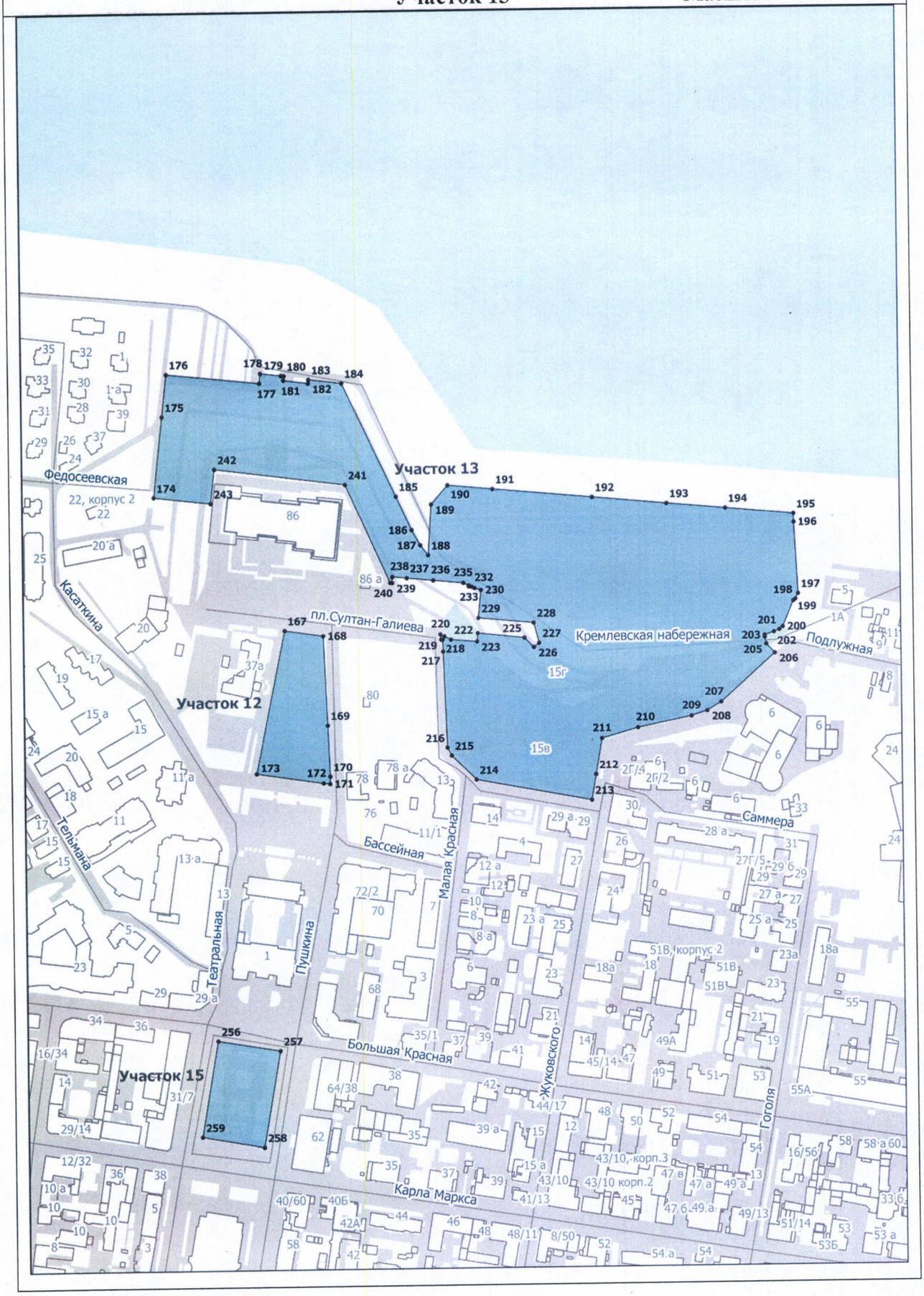

Зона регулирования застройки и хозяйственной деятельности ЗРЗ(В)-1

Участок 14 Масштаб 1:4000

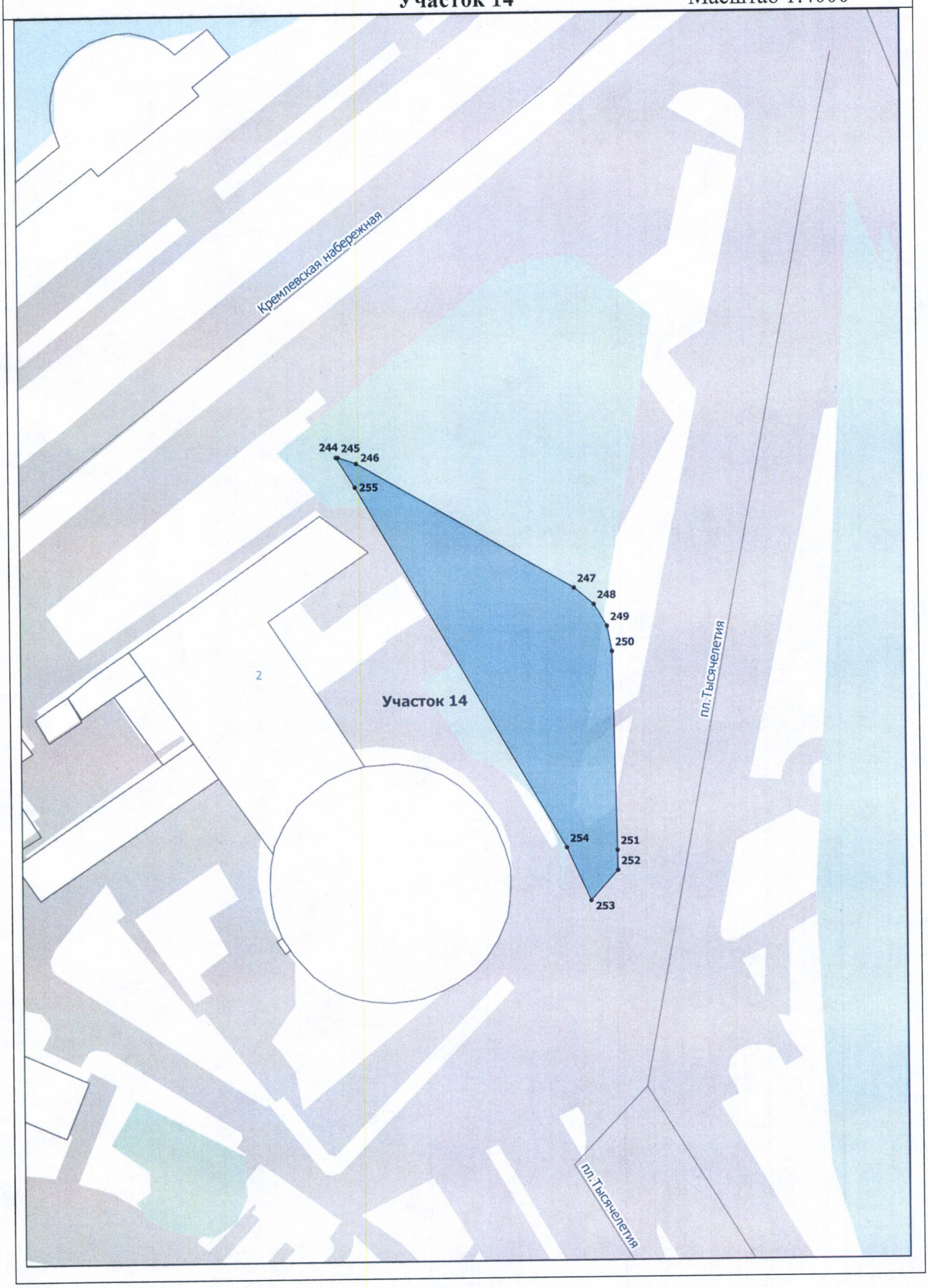

Зона регулирования застройки и хозяйственной деятельности ЗРЗ(В)-1

Участок 15 Масштаб 1:1000

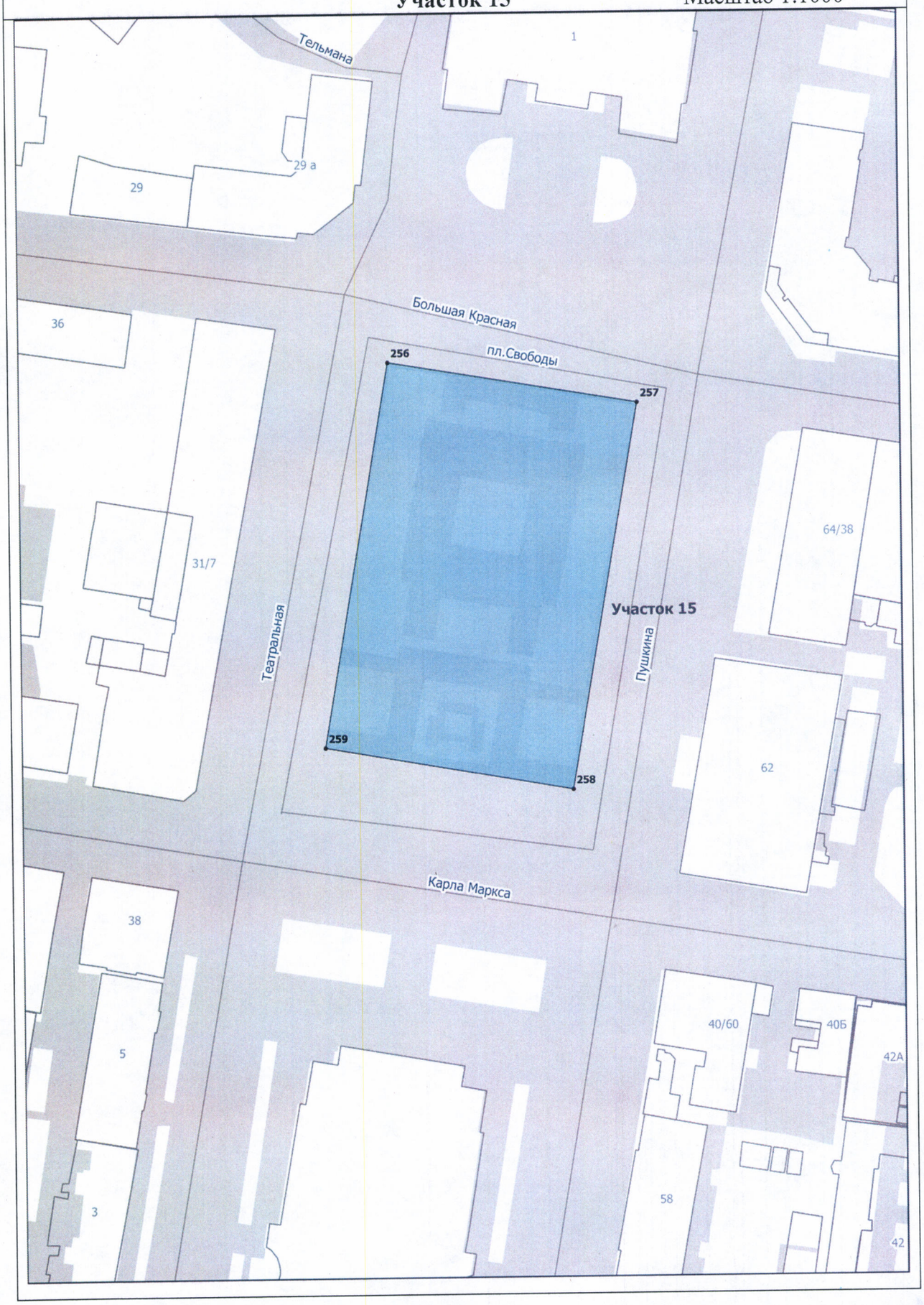

Зона регулирования застройки и хозяйственной деятельности ЗРЗ(В)-1

Участок 16 Масштаб 1:1500

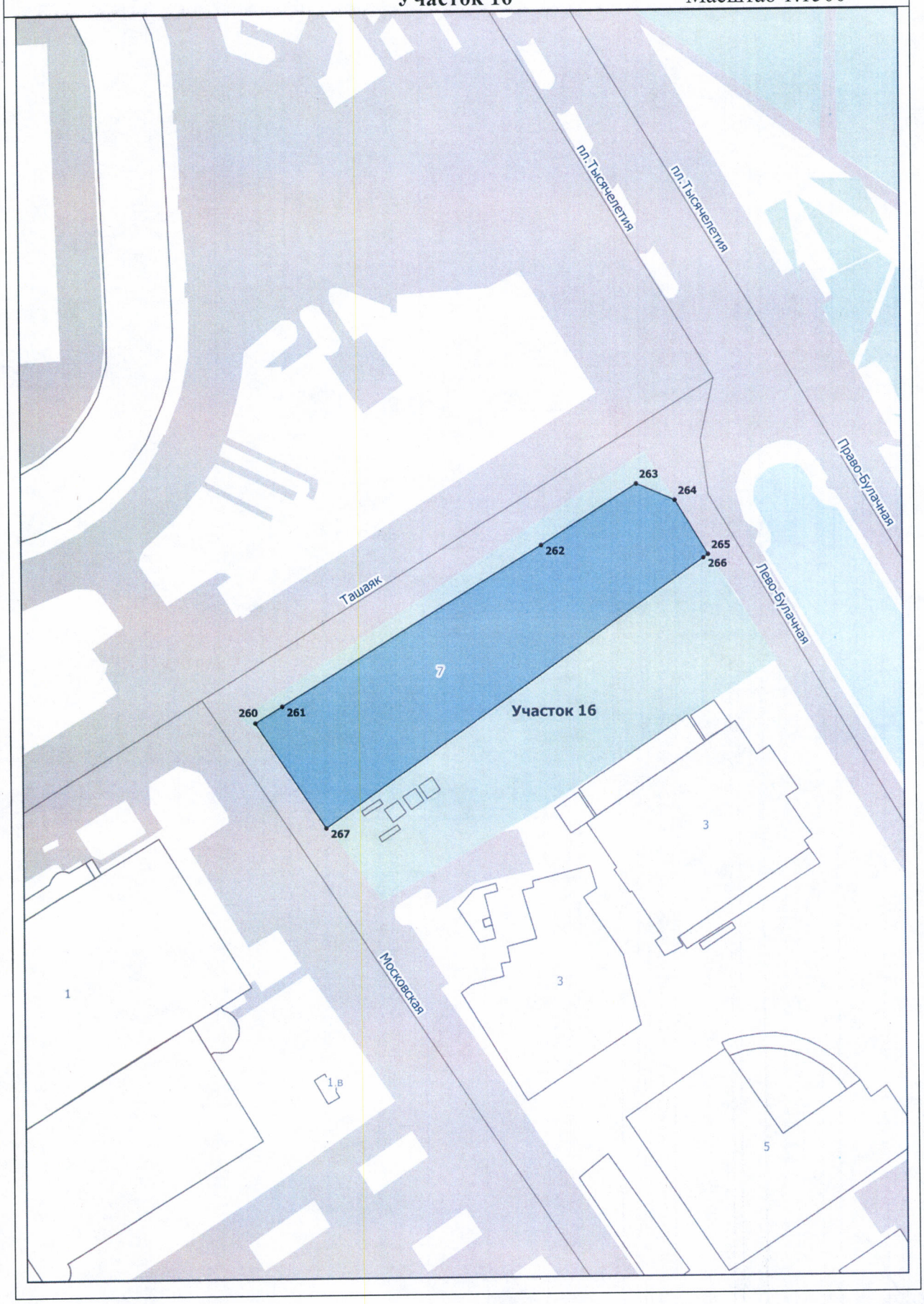

Зона регулирования застройки и хозяйственной деятельности ЗРЗ(В)-1

Участок 17 Масштаб 1:1000

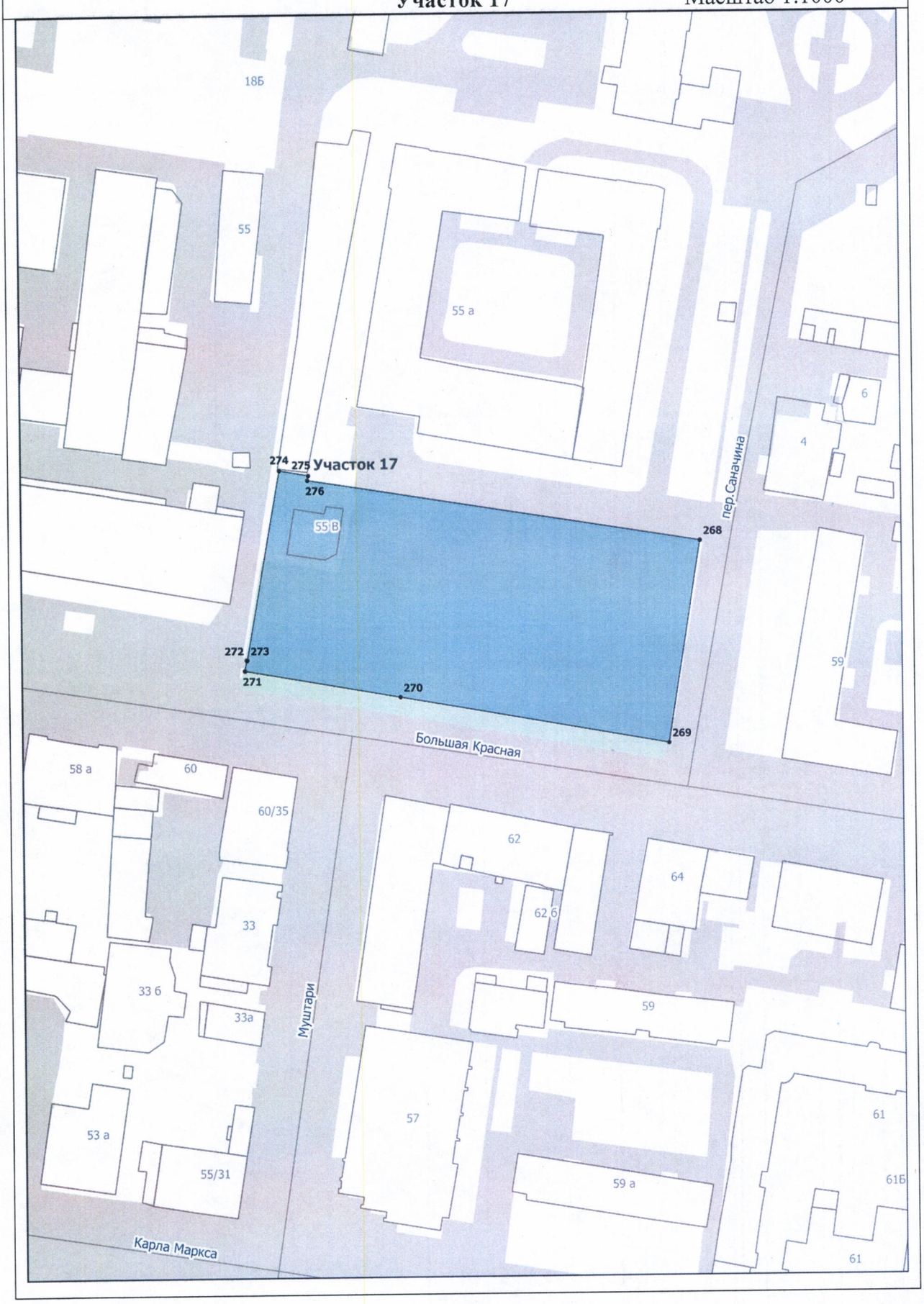

Зона регулирования застройки и хозяйственной деятельности ЗРЗ(В)-1

Участок 18 Масштаб 1:1000

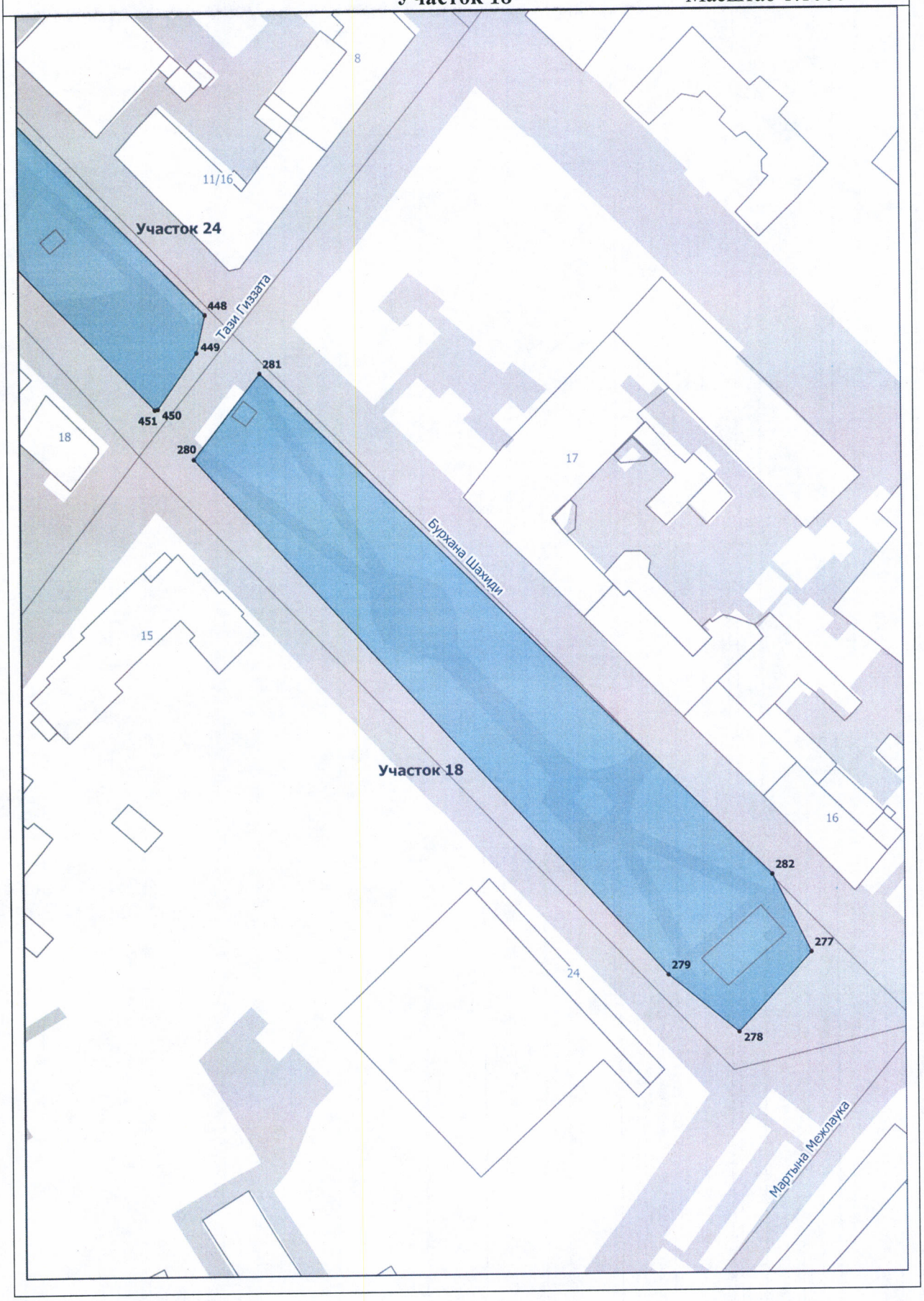

Зона регулирования застройки и хозяйственной деятельности ЗРЗ(В)-1

Участок 19 Масштаб 1:2000

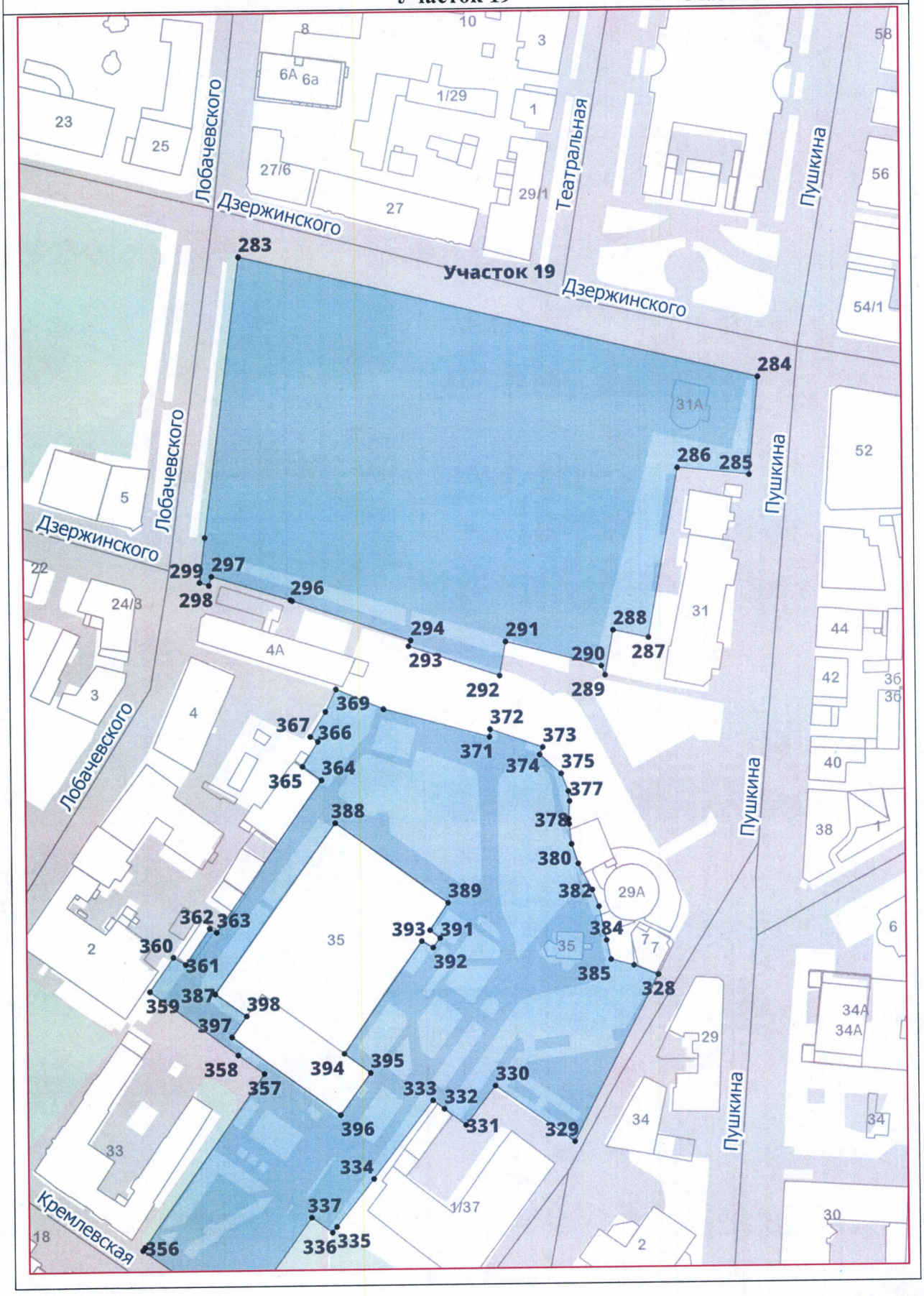

Зона регулирования застройки и хозяйственной деятельности ЗРЗ(В)-1

Участок 20 Масштаб 1:2000

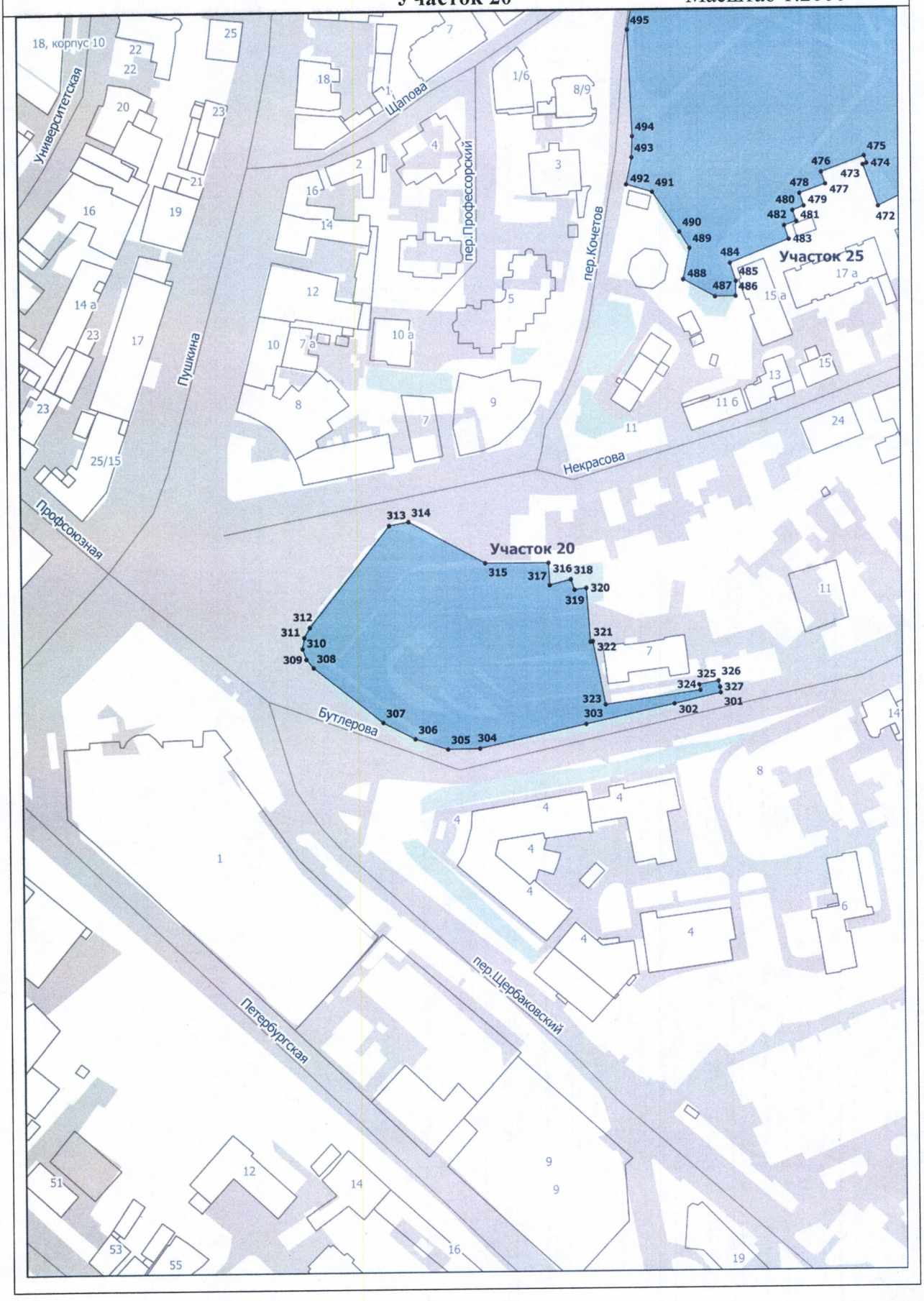

Зона регулирования застройки и хозяйственной деятельности ЗРЗ(В)-1

Участок 21 Масштаб 1:1500

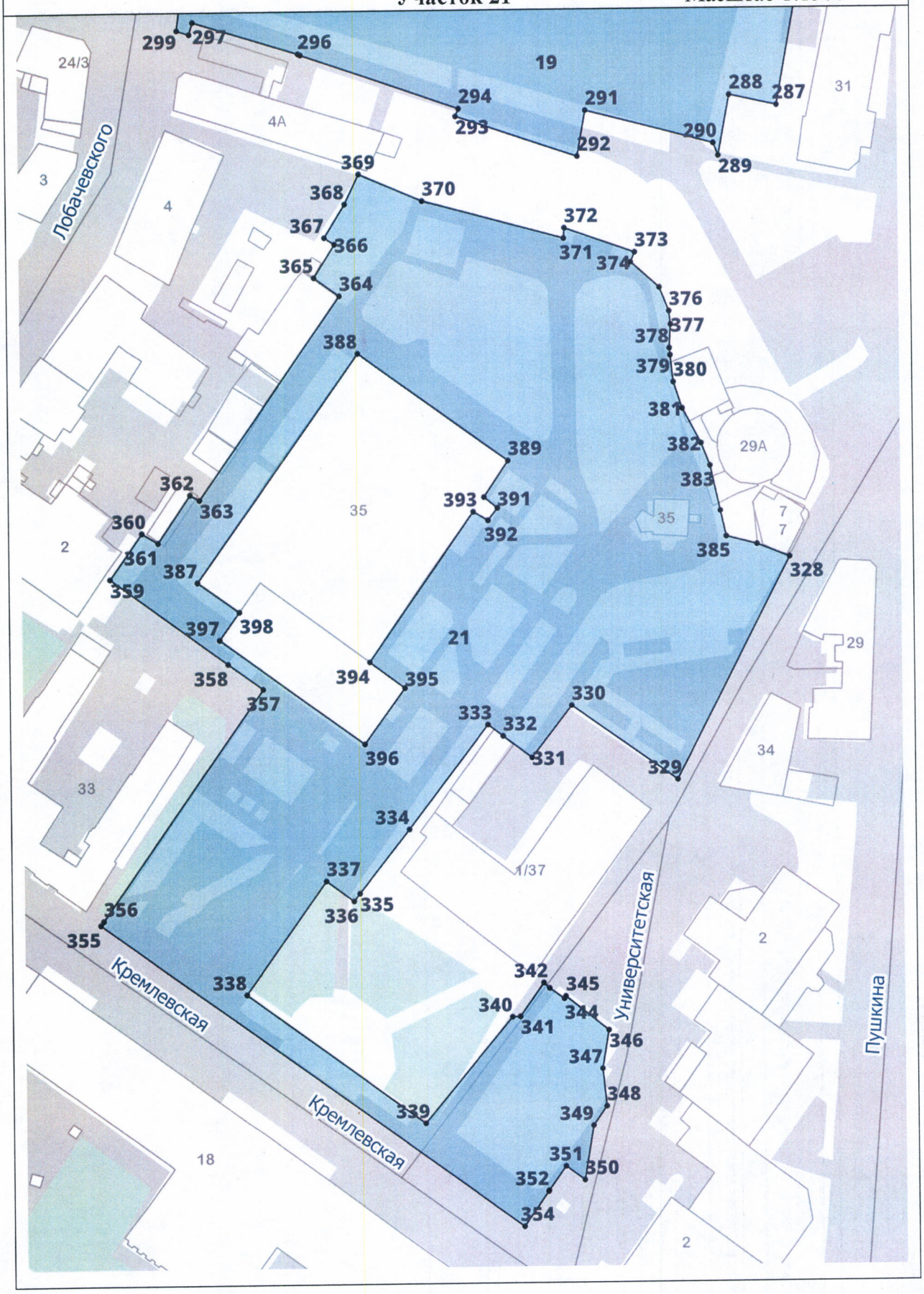

Зона регулирования застройки и хозяйственной деятельности ЗРЗ(В)-1

Участок 22 Масштаб 1:500

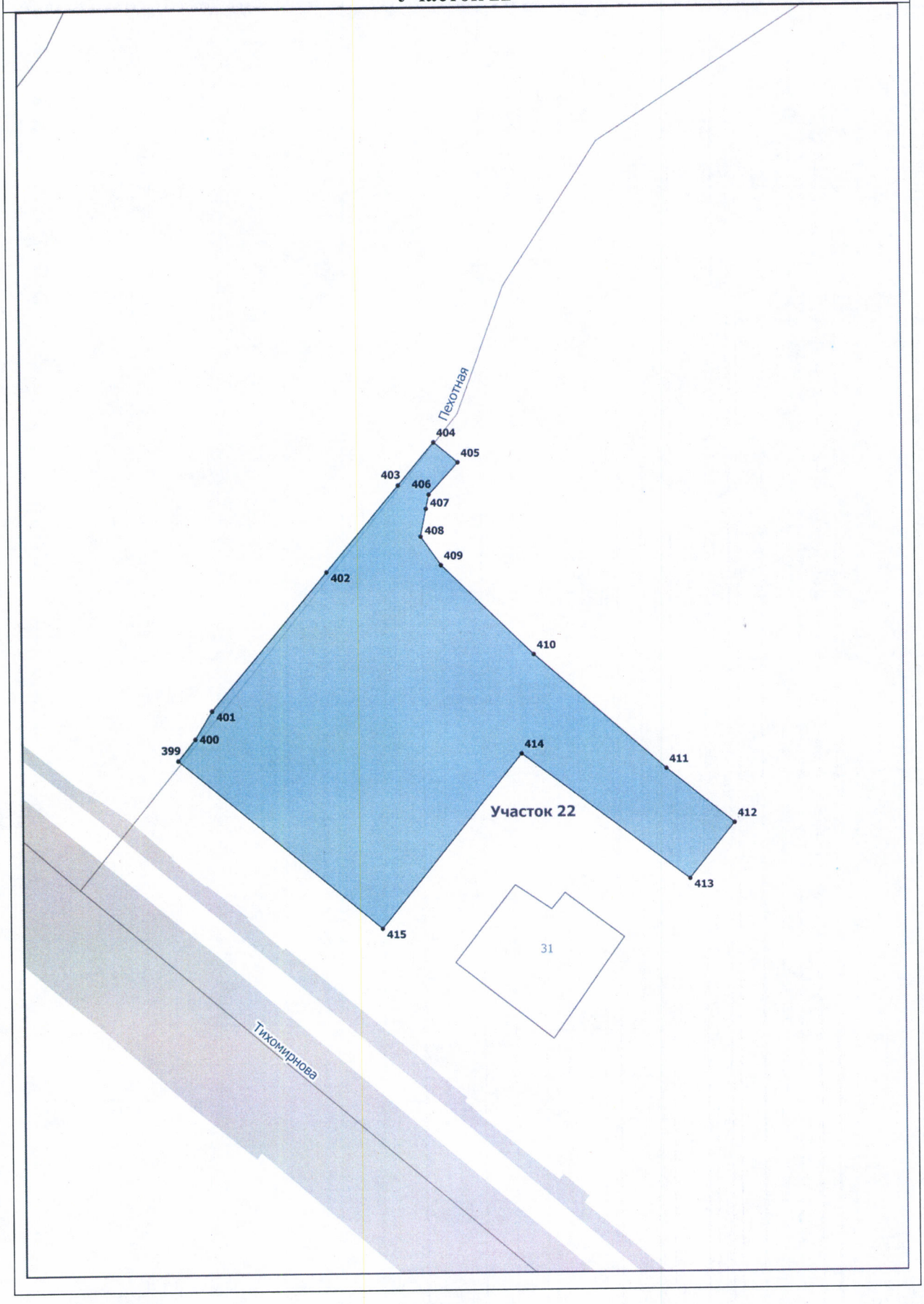

Зона регулирования застройки и хозяйственной деятельности ЗРЗ(В)-1

Участок 23

Масштаб 1:4000



Зона регулирования застройки и хозяйственной деятельности ЗРЗ(В)-1

Участок 24 Масштаб 1:1000

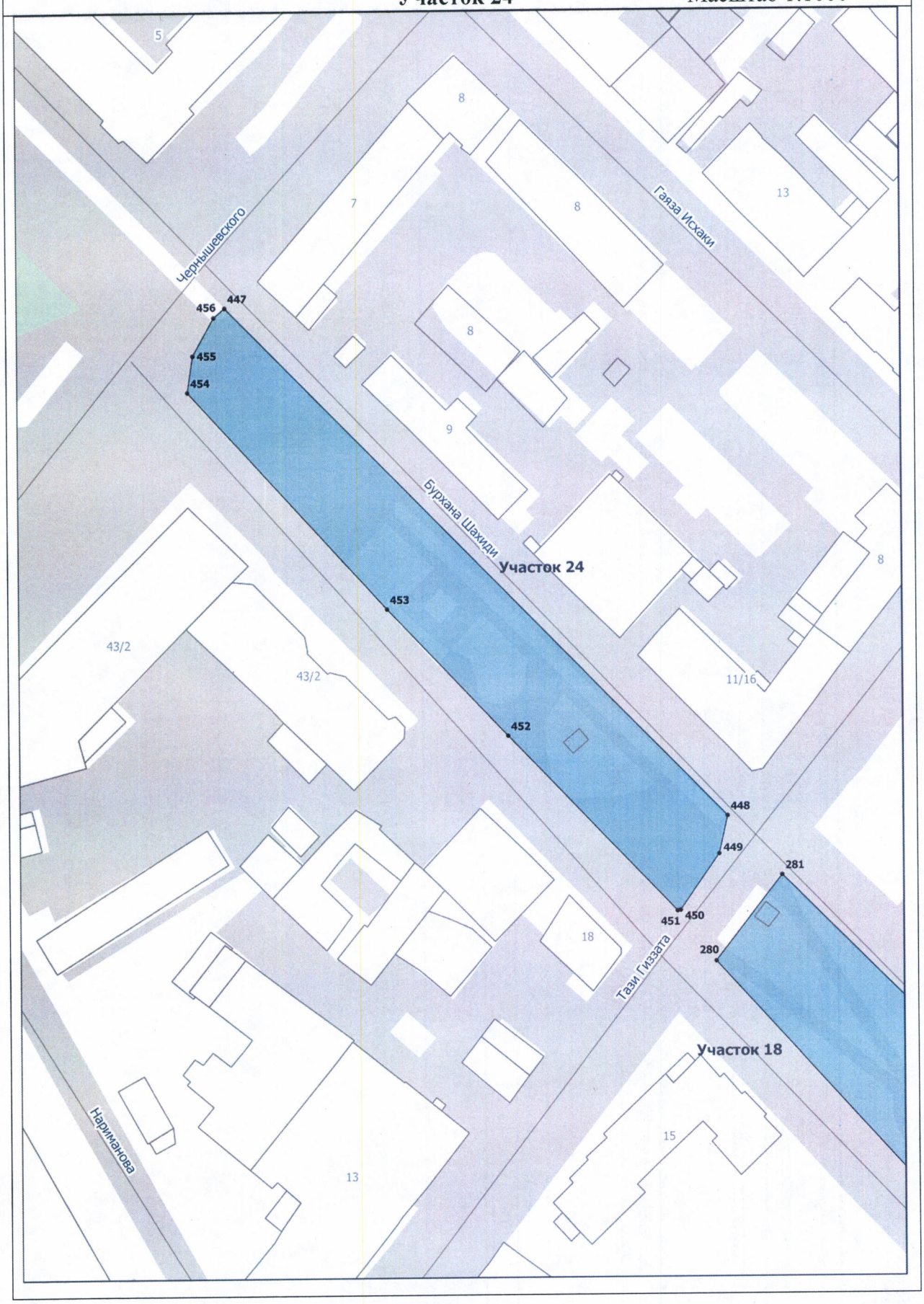

Зона регулирования застройки и хозяйственной деятельности ЗРЗ(В)-1

Участок 25 Масштаб 1:2000

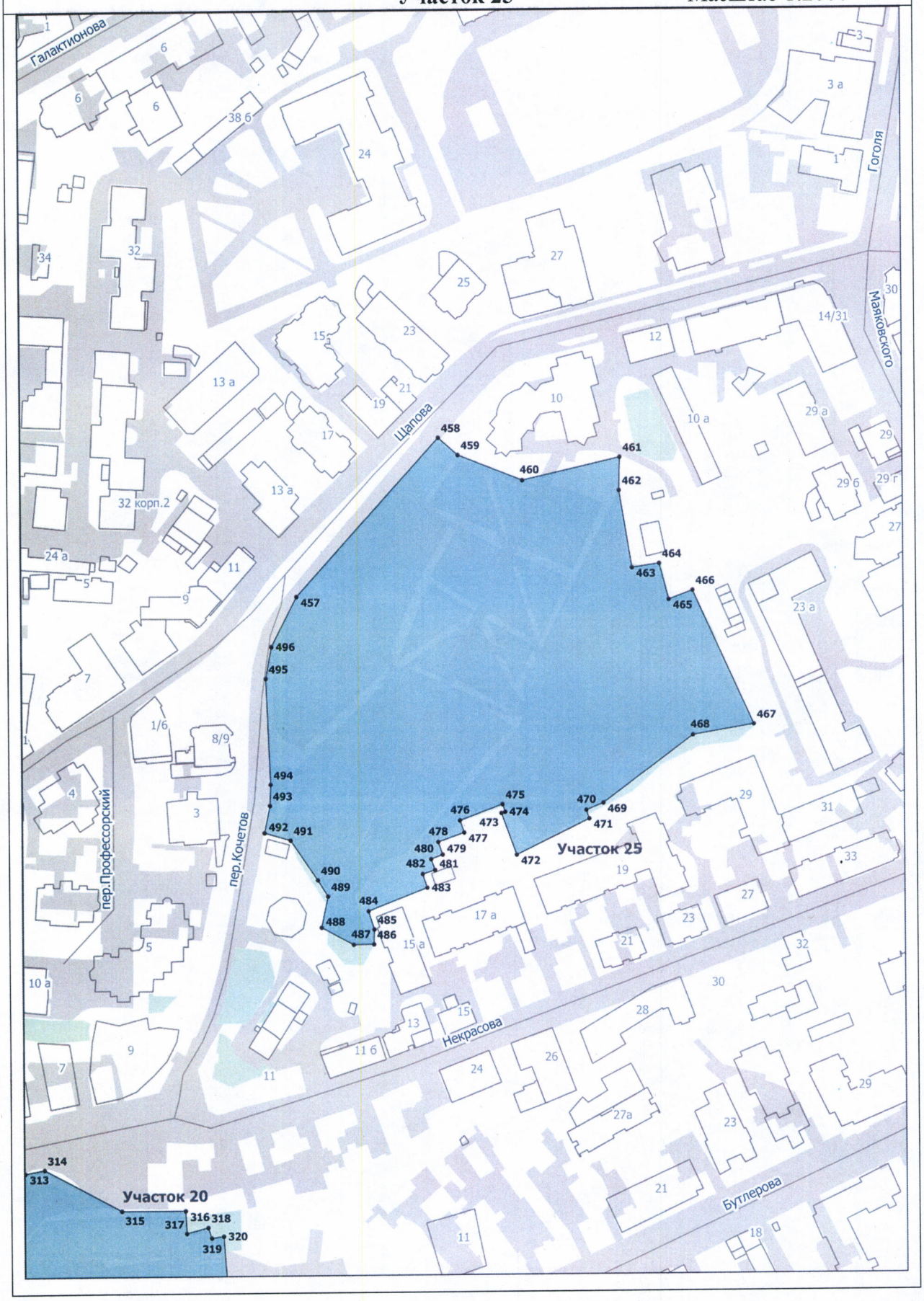

Зона регулирования застройки и хозяйственной деятельности ЗРЗ(В)-2

Участки 1-12 Масштаб 1:40000



Зона регулирования застройки и хозяйственной деятельности ЗРЗ(В)-2

Участки 1-3, Участок 8 Масштаб 1:5000

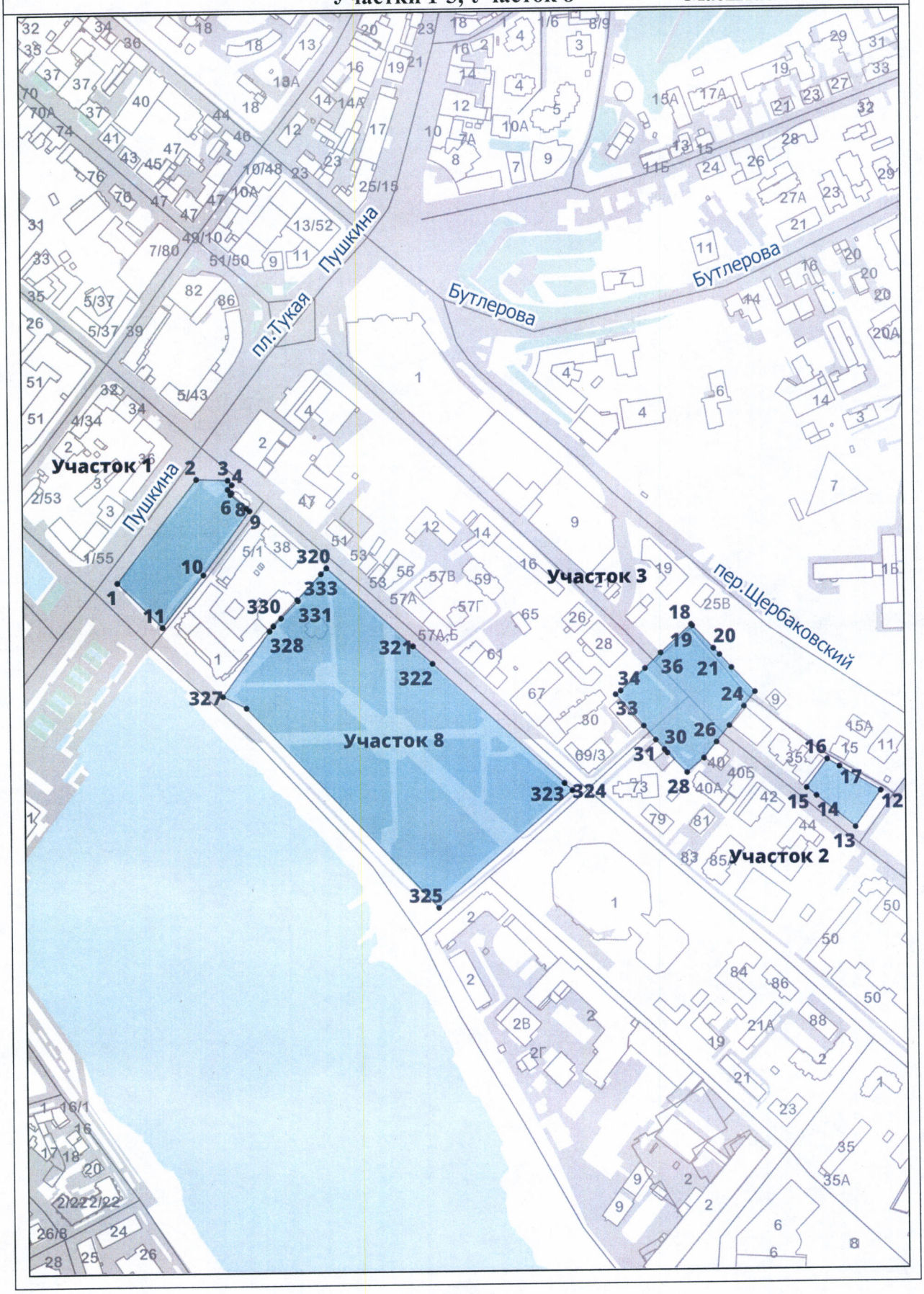

Зона регулирования застройки и хозяйственной деятельности ЗРЗ(В)-2

Участок 4 Масштаб 1:5500

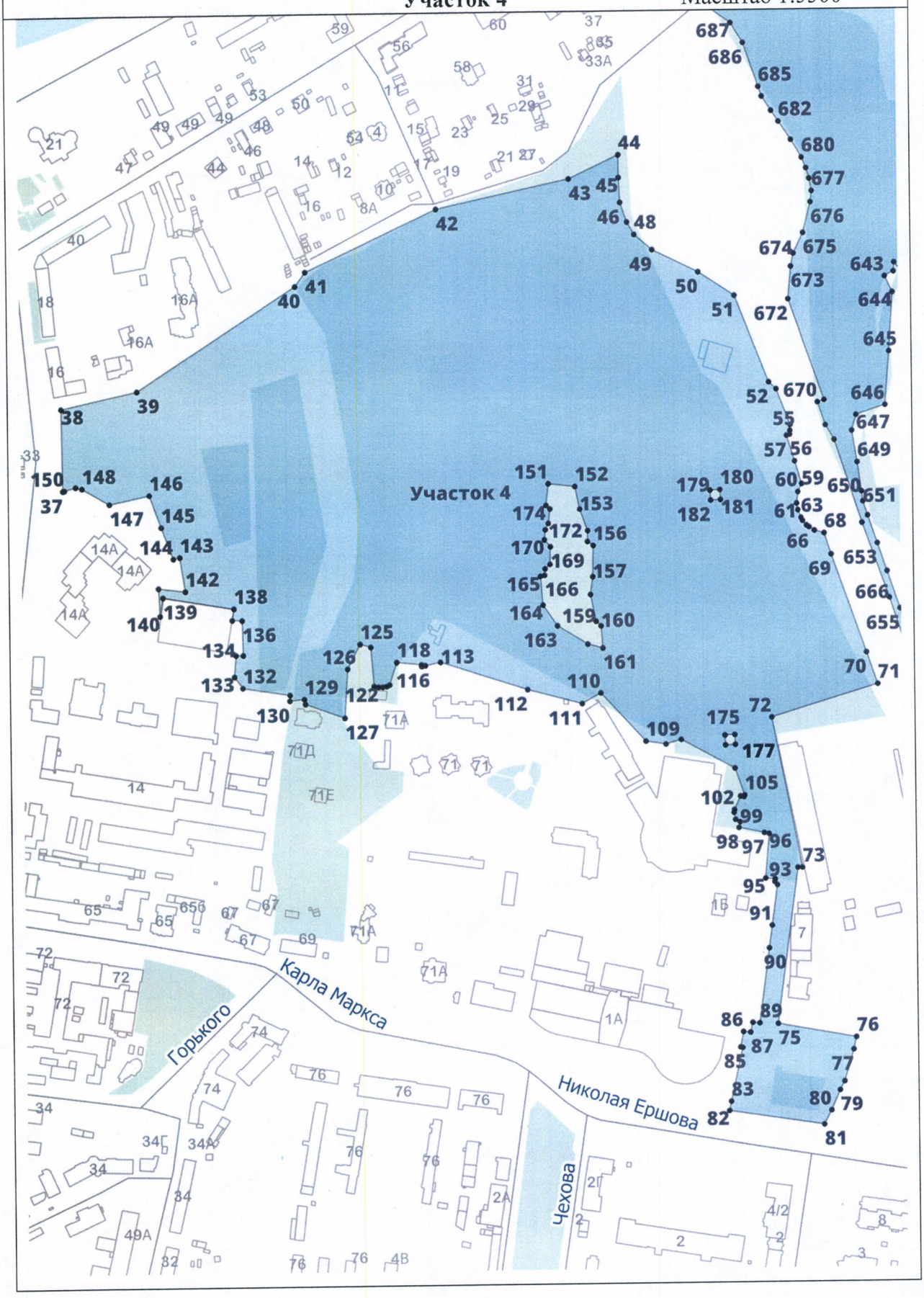

Зона регулирования застройки и хозяйственной деятельности ЗРЗ(В)-2

Участок 5 Масштаб 1:3000

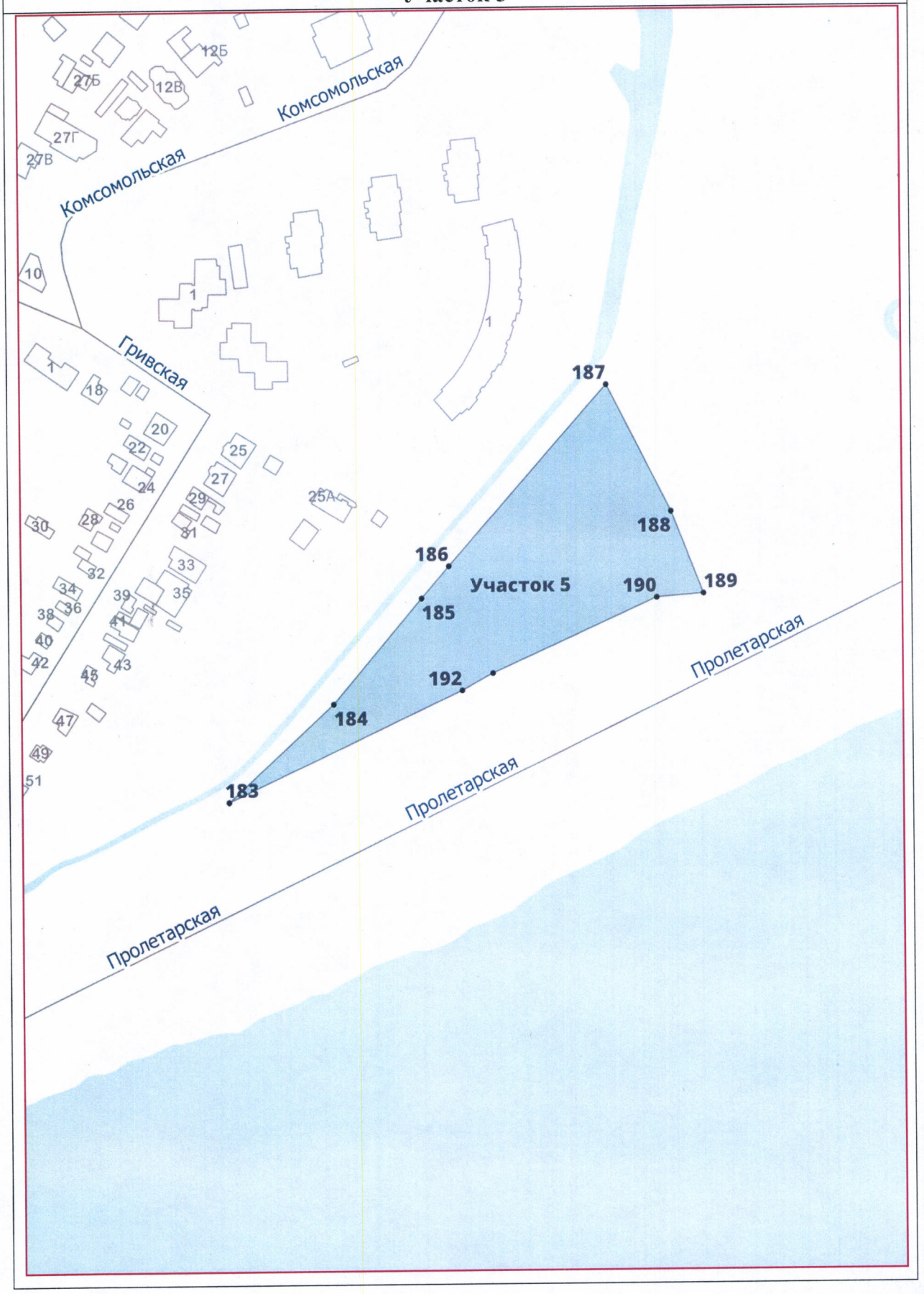

Зона регулирования застройки и хозяйственной деятельности ЗРЗ(В)-2

Участок 6 Масштаб 1:3000

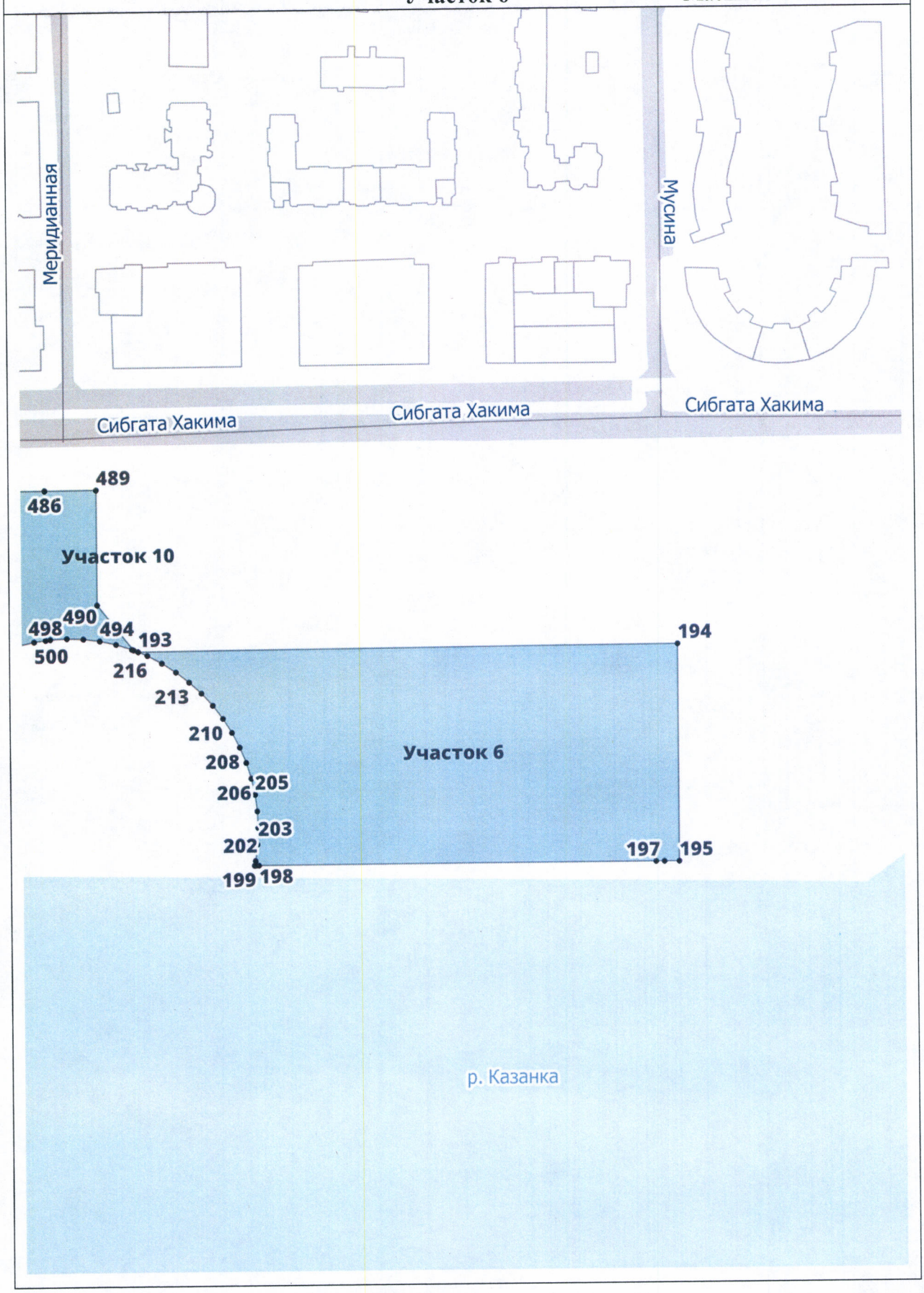

Зона регулирования застройки и хозяйственной деятельности ЗРЗ(В)-2

Участок 7, Участок 9 Масштаб 1:15000

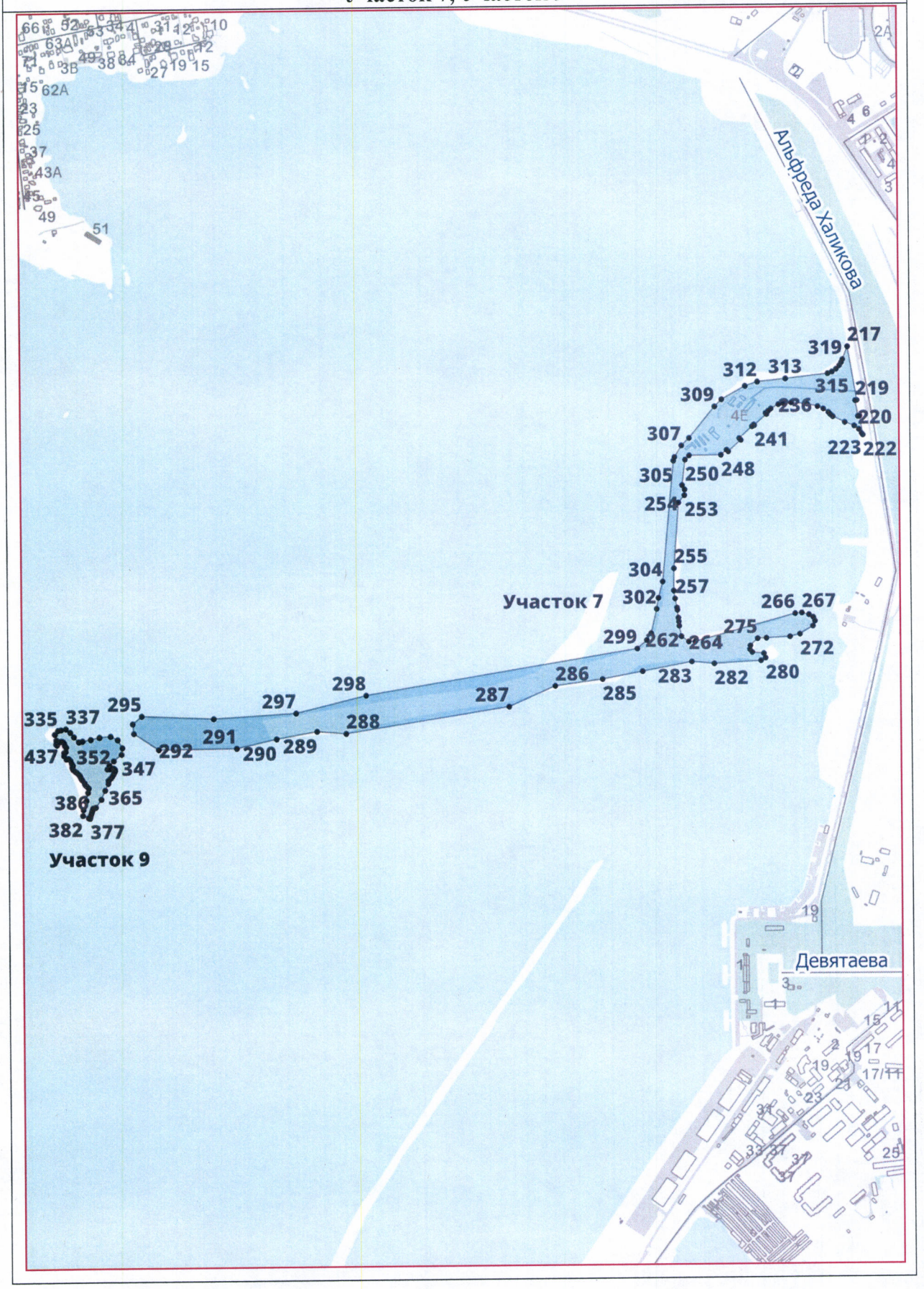

Зона регулирования застройки и хозяйственной деятельности ЗРЗ(В)-2

Участок 10 Масштаб 1:2000

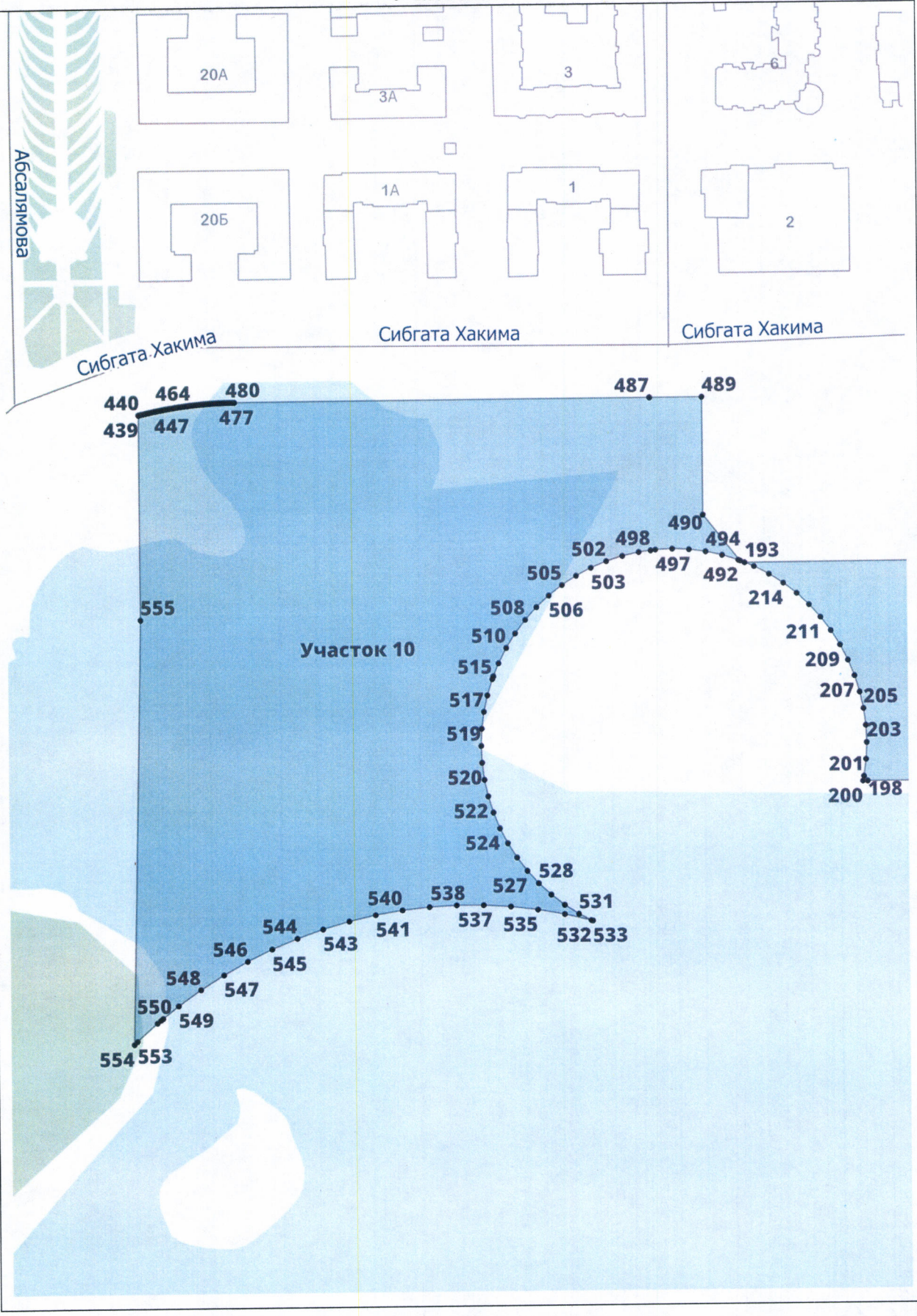

Зона регулирования застройки и хозяйственной деятельности ЗРЗ(В)-2

Участок 11 Масштаб 1:10000



Зона регулирования застройки и хозяйственной деятельности ЗРЗ(В)-2

Участок 12 Масштаб 1:2500

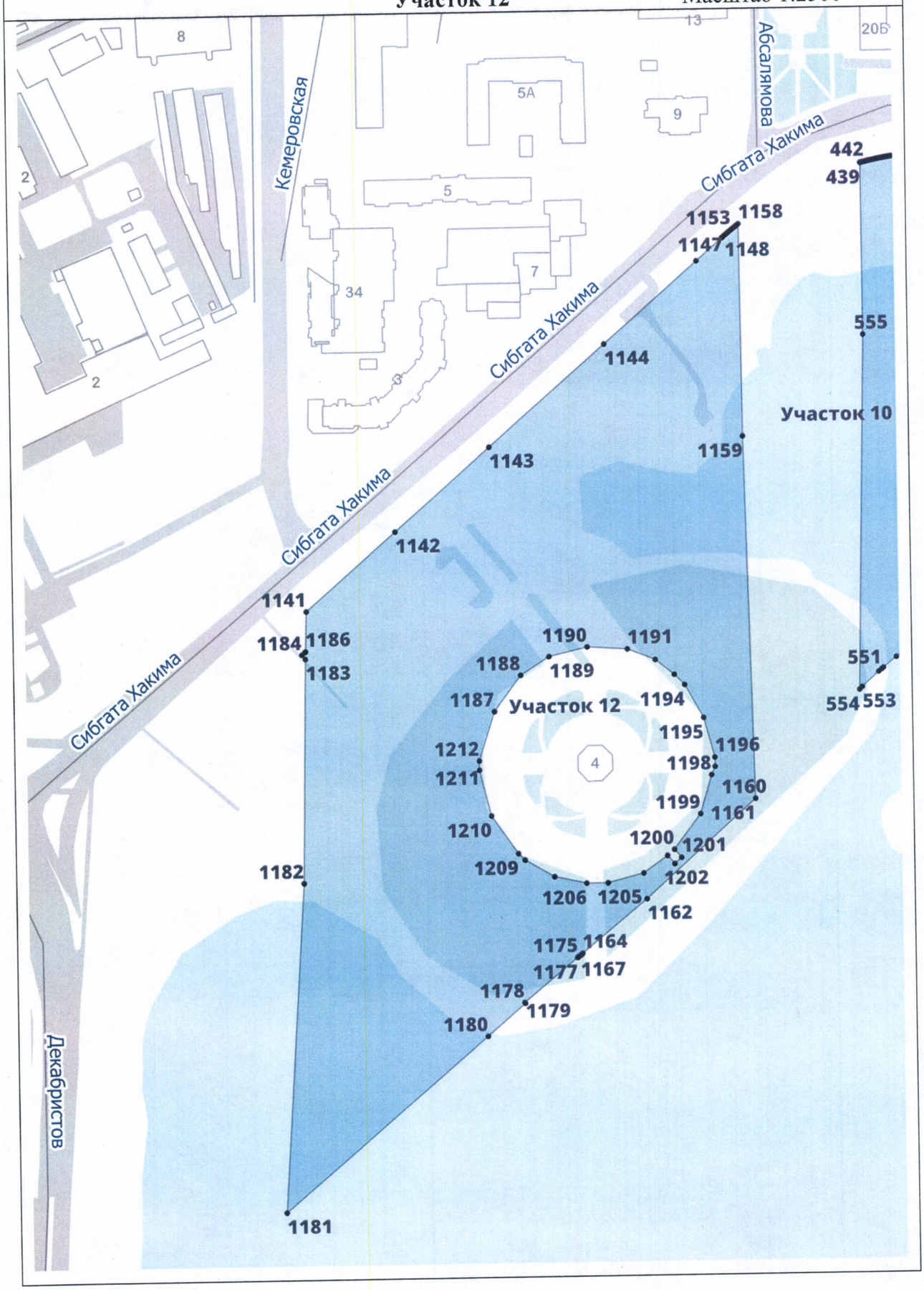

Зона регулирования застройки и хозяйственной деятельности ЗРЗ(В)-3

Участки 1-5 Масштаб 1:32000

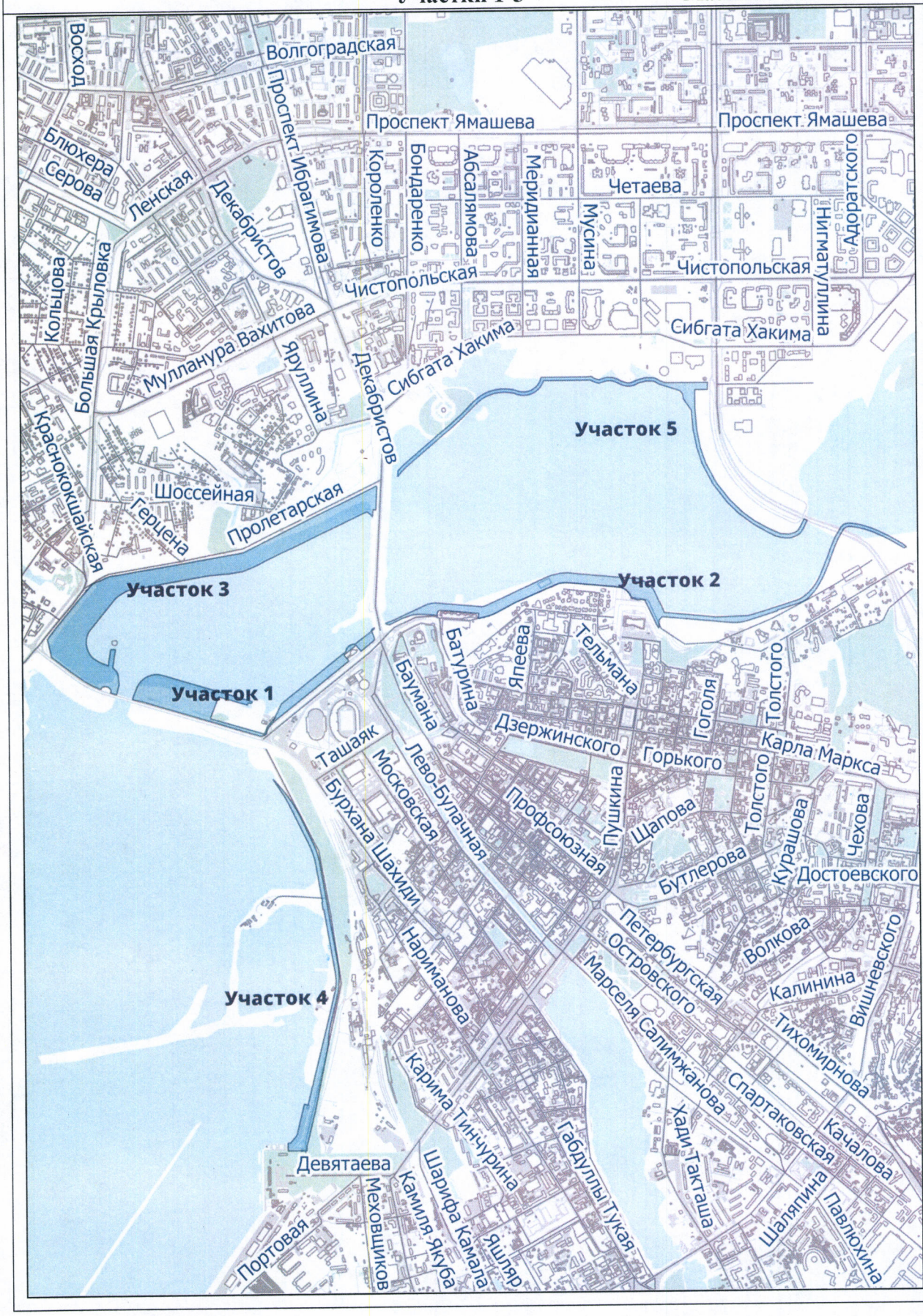

Зона регулирования застройки и хозяйственной деятельности ЗРЗ(В)-3

Участок 1 Масштаб 1:8000

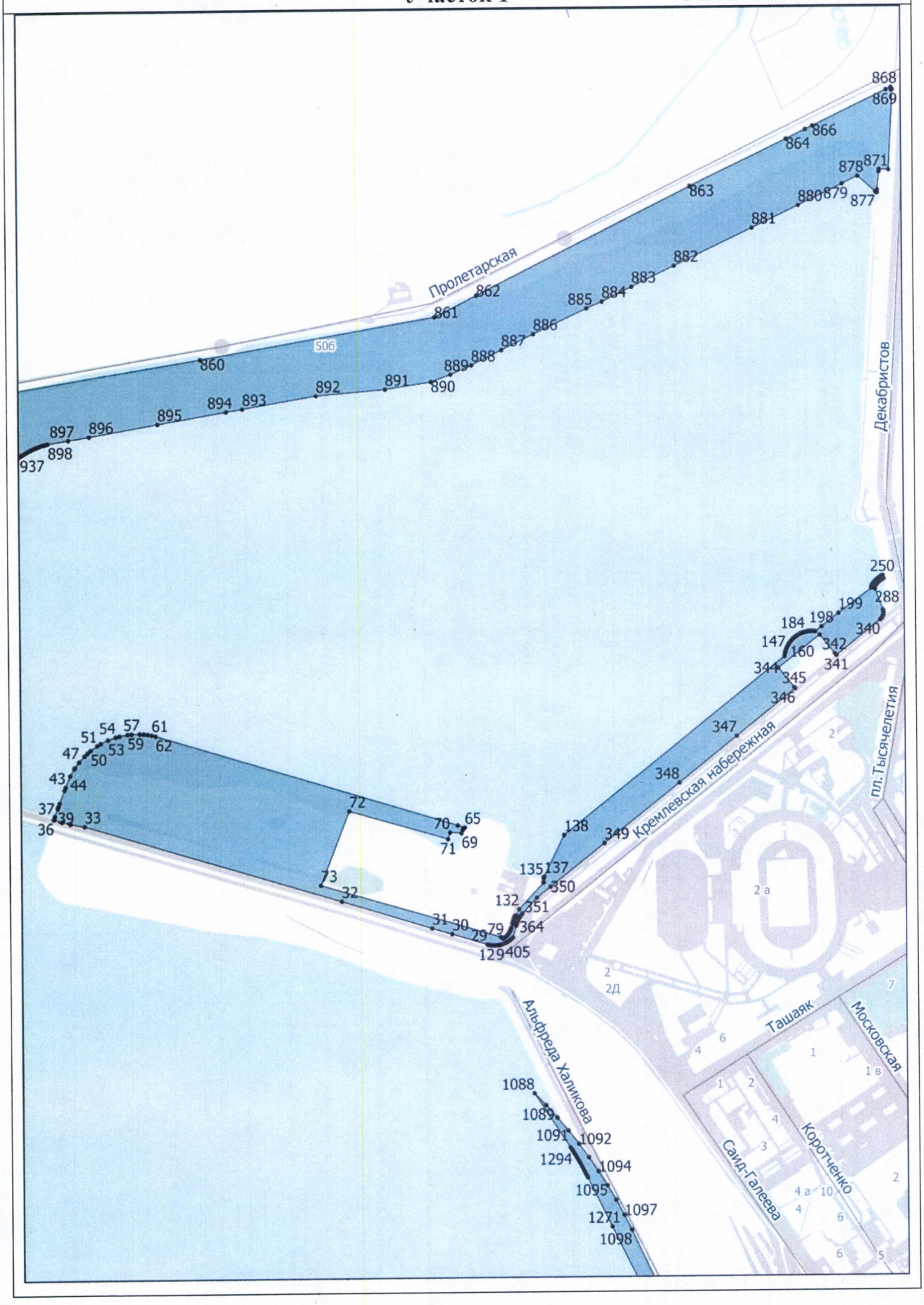

Зона регулирования застройки и хозяйственной деятельности ЗРЗ(В)-3

Участок 2 Масштаб 1:20000

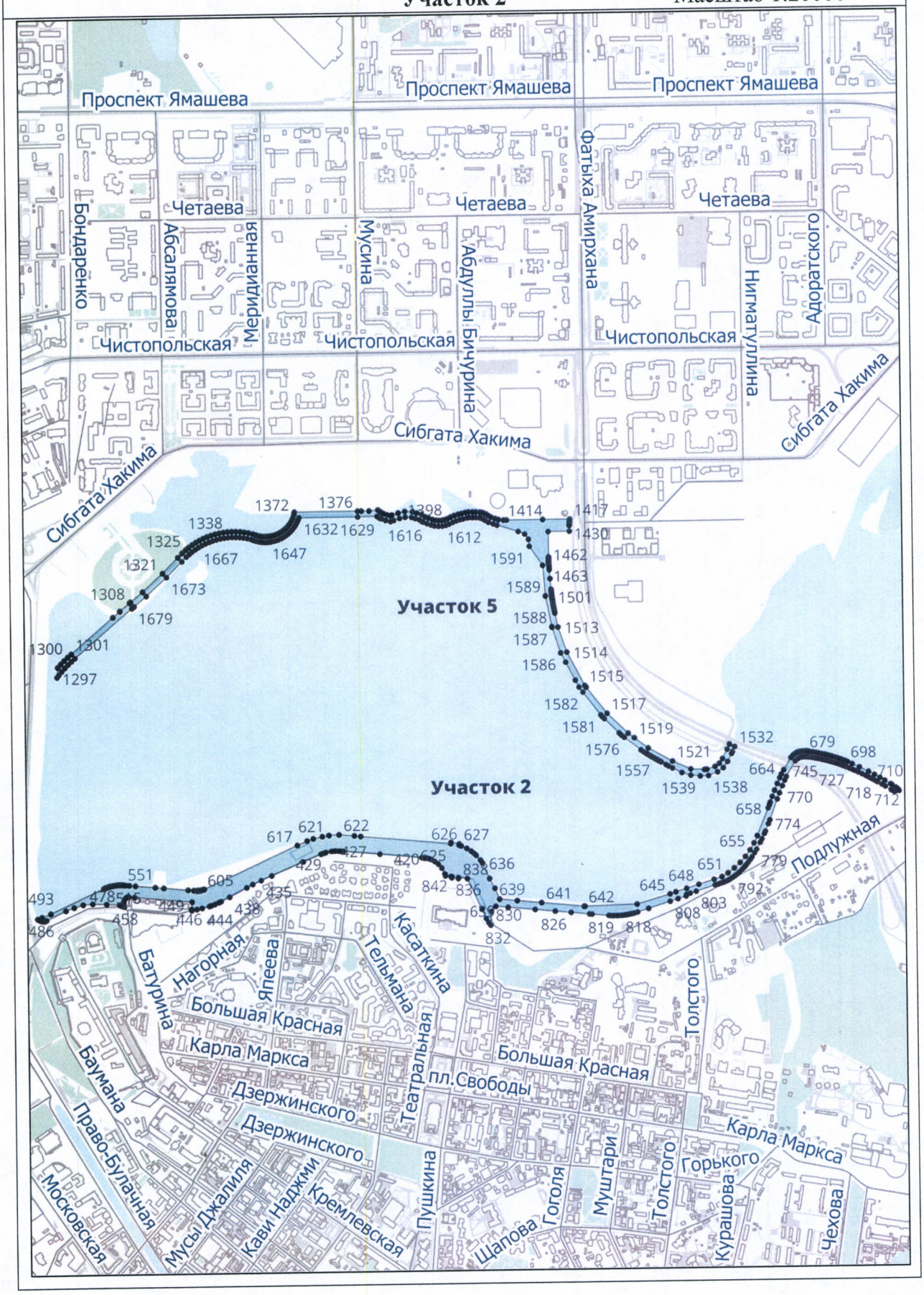

Зона регулирования застройки и хозяйственной деятельности ЗРЗ(В)-3

Участок 3 Масштаб 1:10000

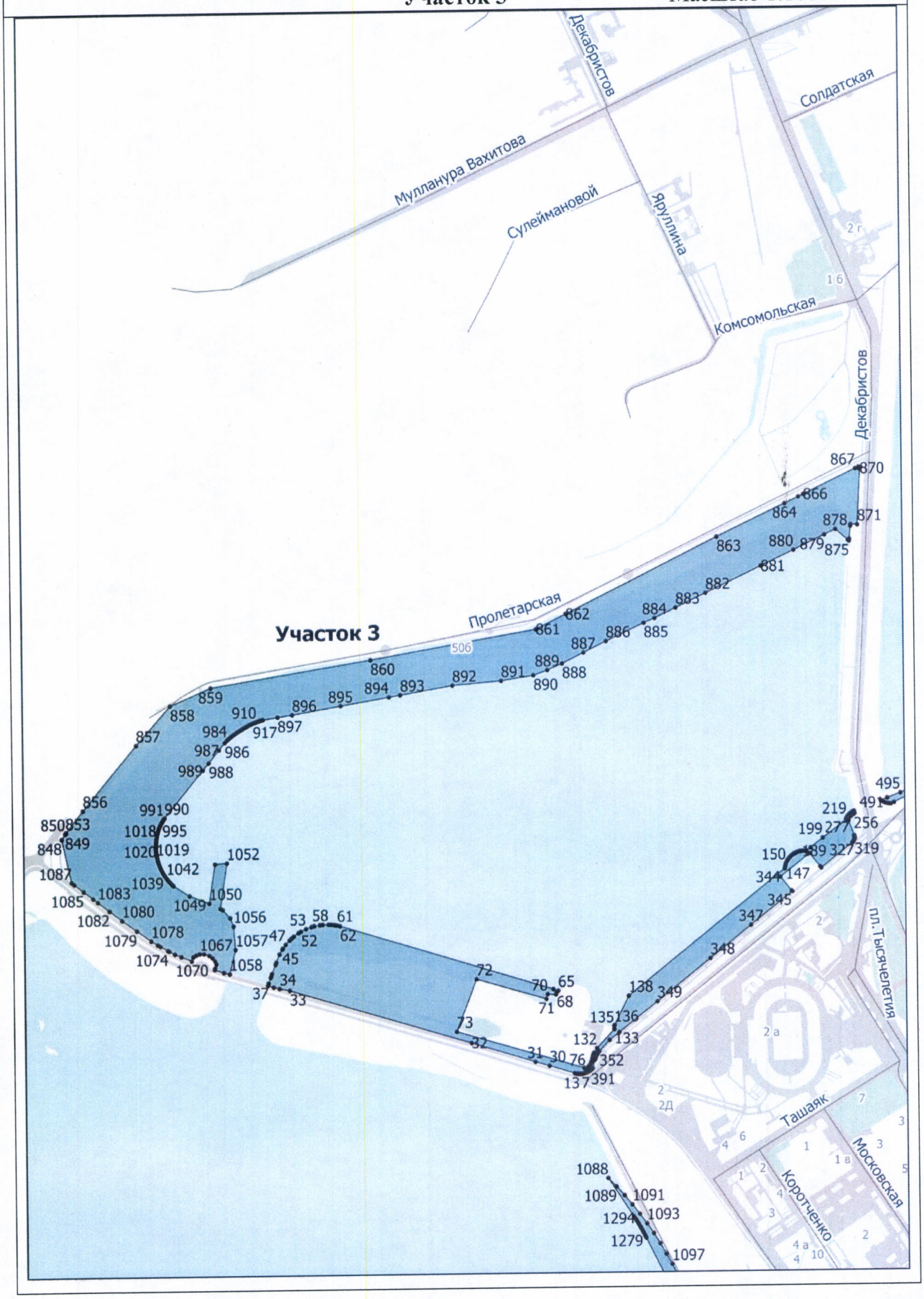

Зона регулирования застройки и хозяйственной деятельности ЗРЗ(В)-3

Участок 4 Масштаб 1:8000

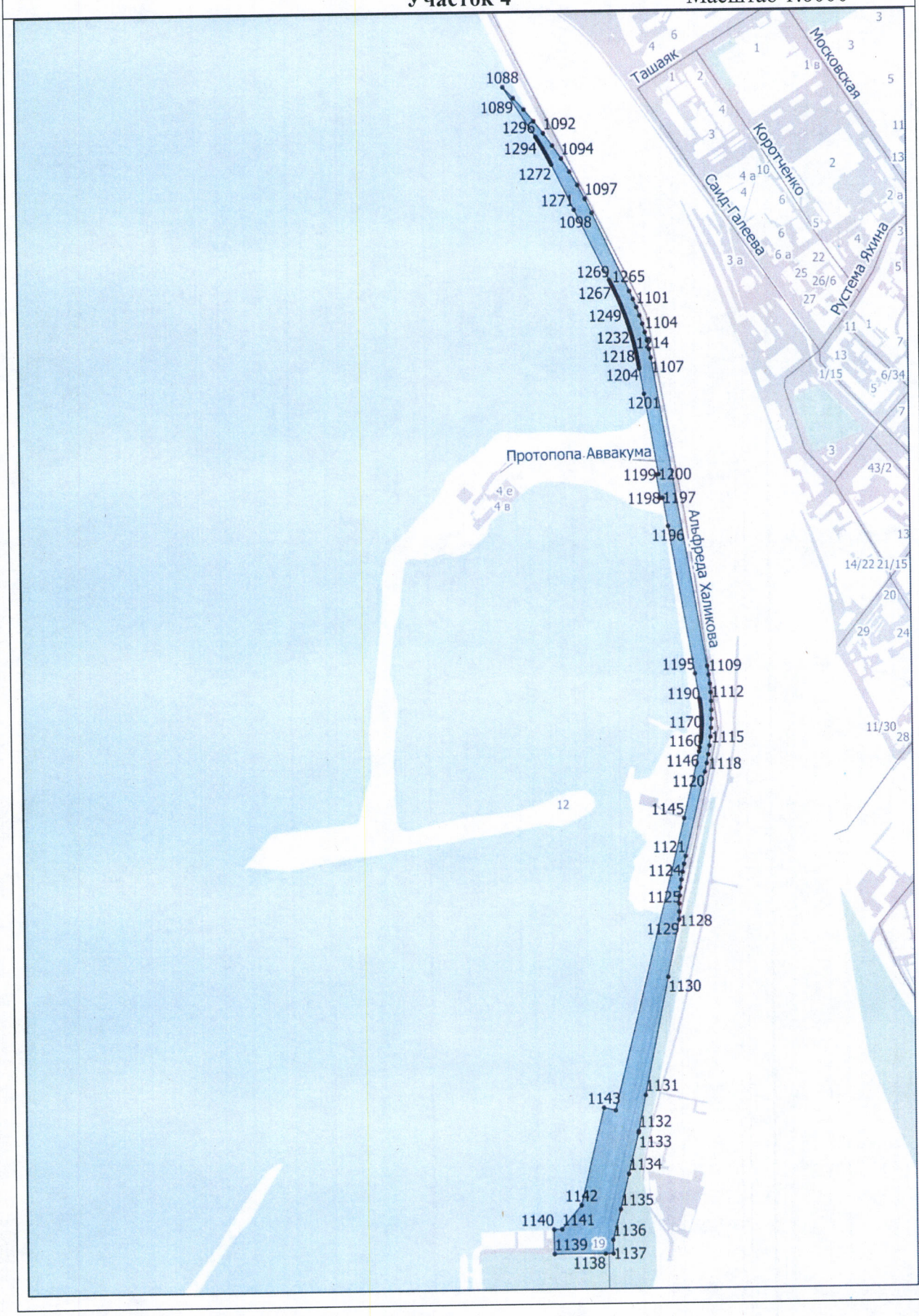

Зона регулирования застройки и хозяйственной деятельности ЗРЗ(В)-3

Участок 5 Масштаб 1:16000

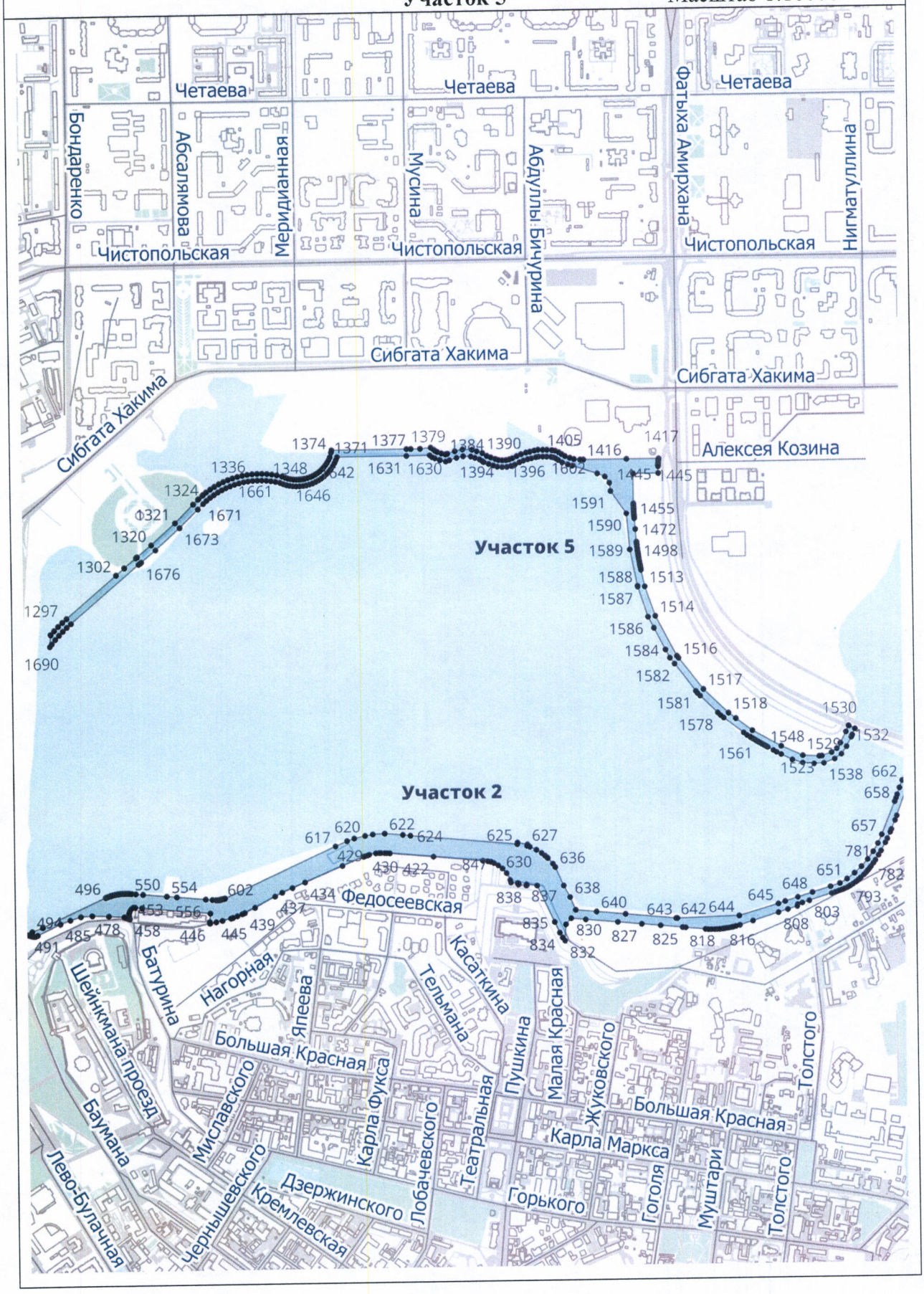

Зона регулирования застройки и хозяйственной деятельности ЗРЗ(В)-4

Участки 1-14 Масштаб 1:16000



Зона регулирования застройки и хозяйственной деятельности ЗРЗ(В)-4

Участок 1 Масштаб 1:2000

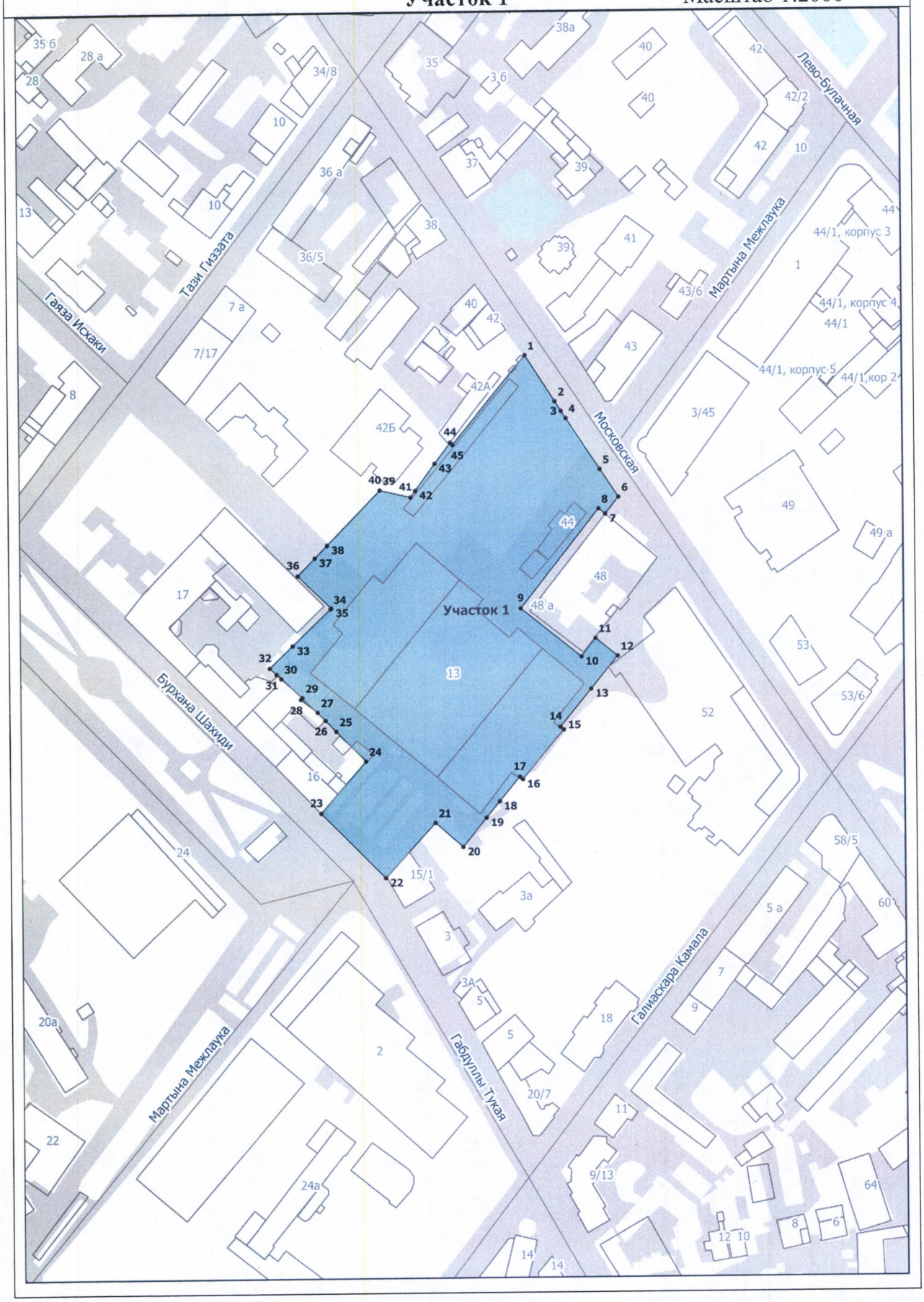

Зона регулирования застройки и хозяйственной деятельности ЗРЗ(В)-4

Участок 2 Масштаб 1:1000

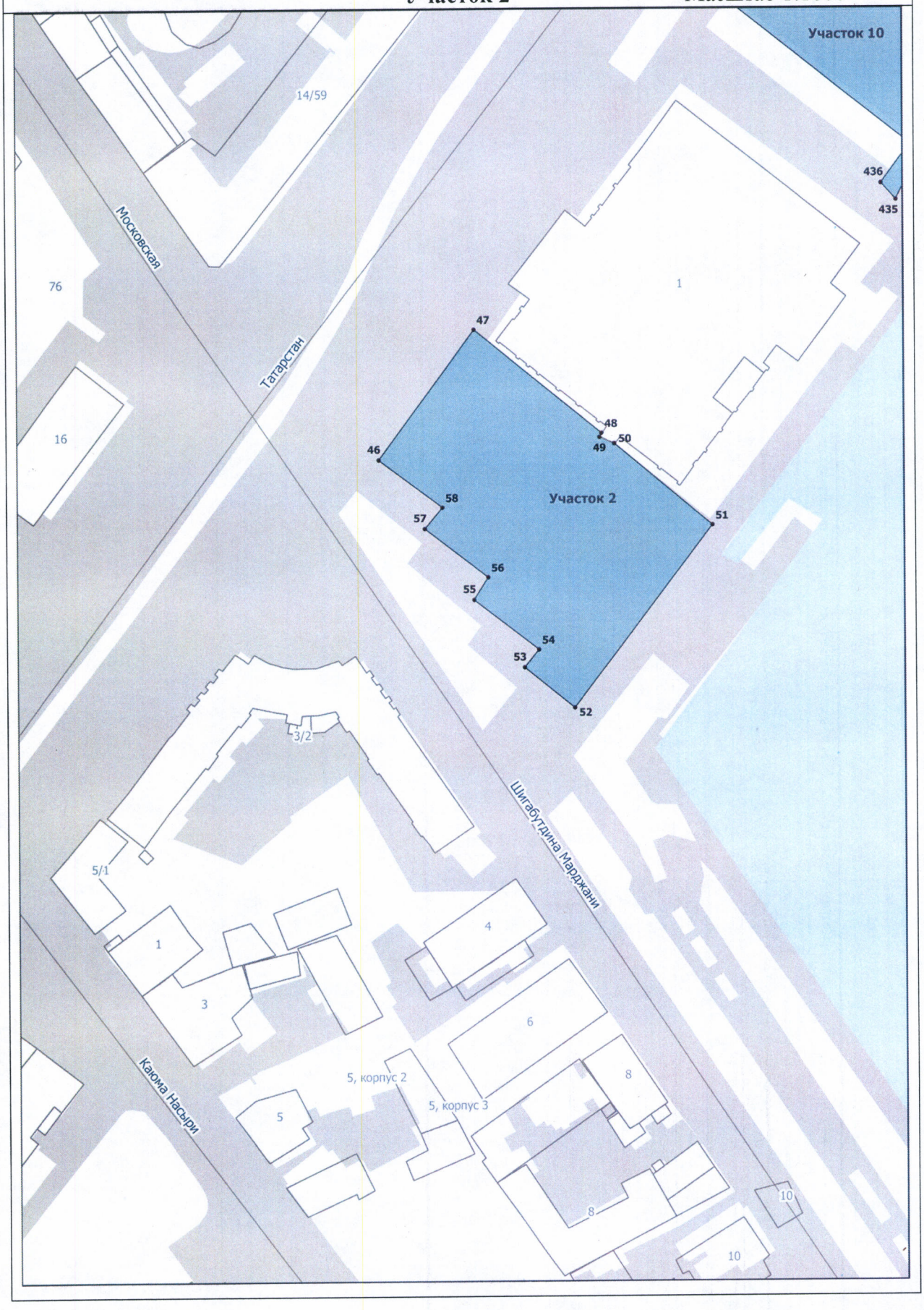

Зона регулирования застройки и хозяйственной деятельности ЗРЗ(В)-4

Участок 3 Масштаб 1:1000

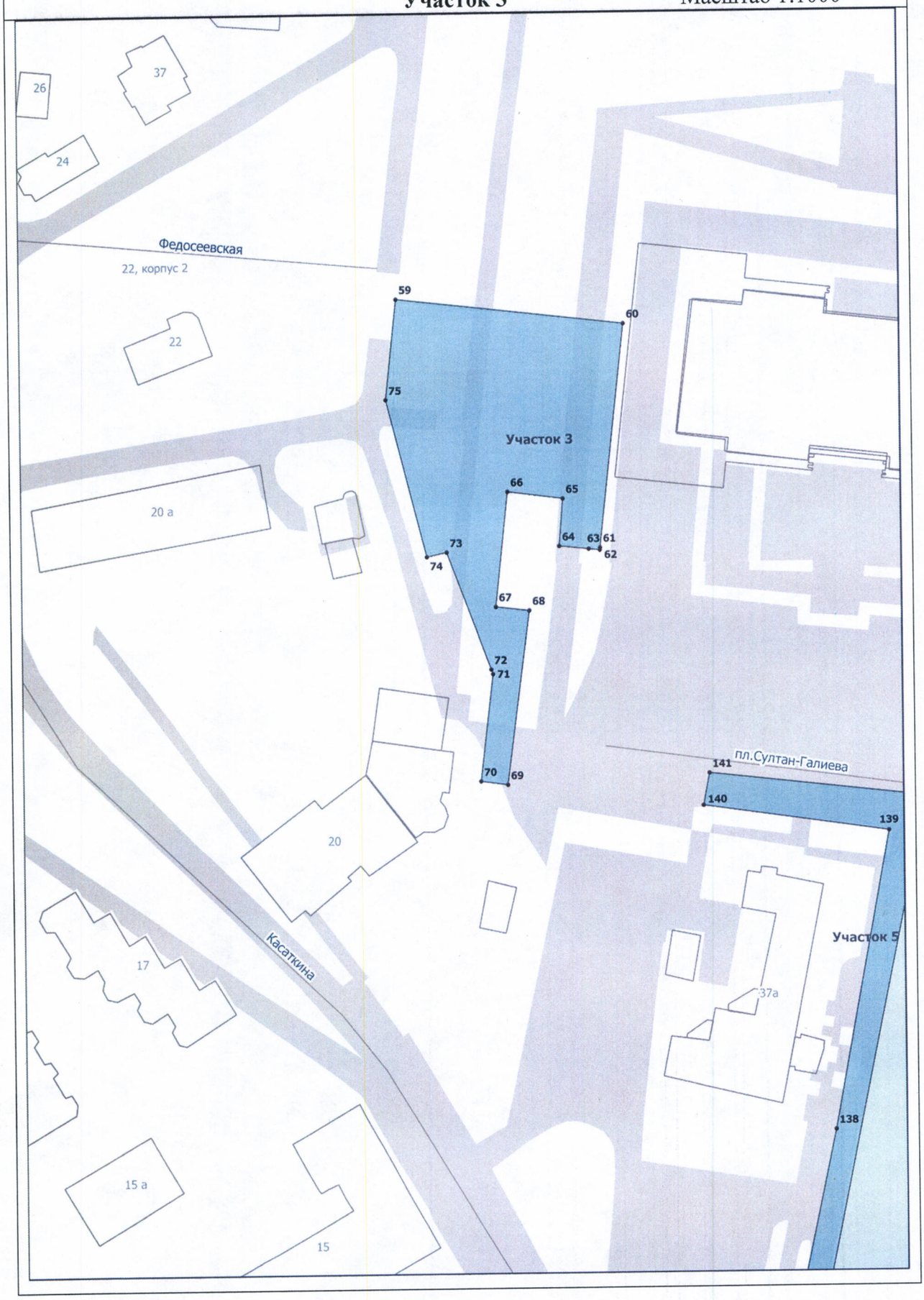

Зона регулирования застройки и хозяйственной деятельности ЗРЗ(В)-4

Участок 4 Масштаб 1:1500

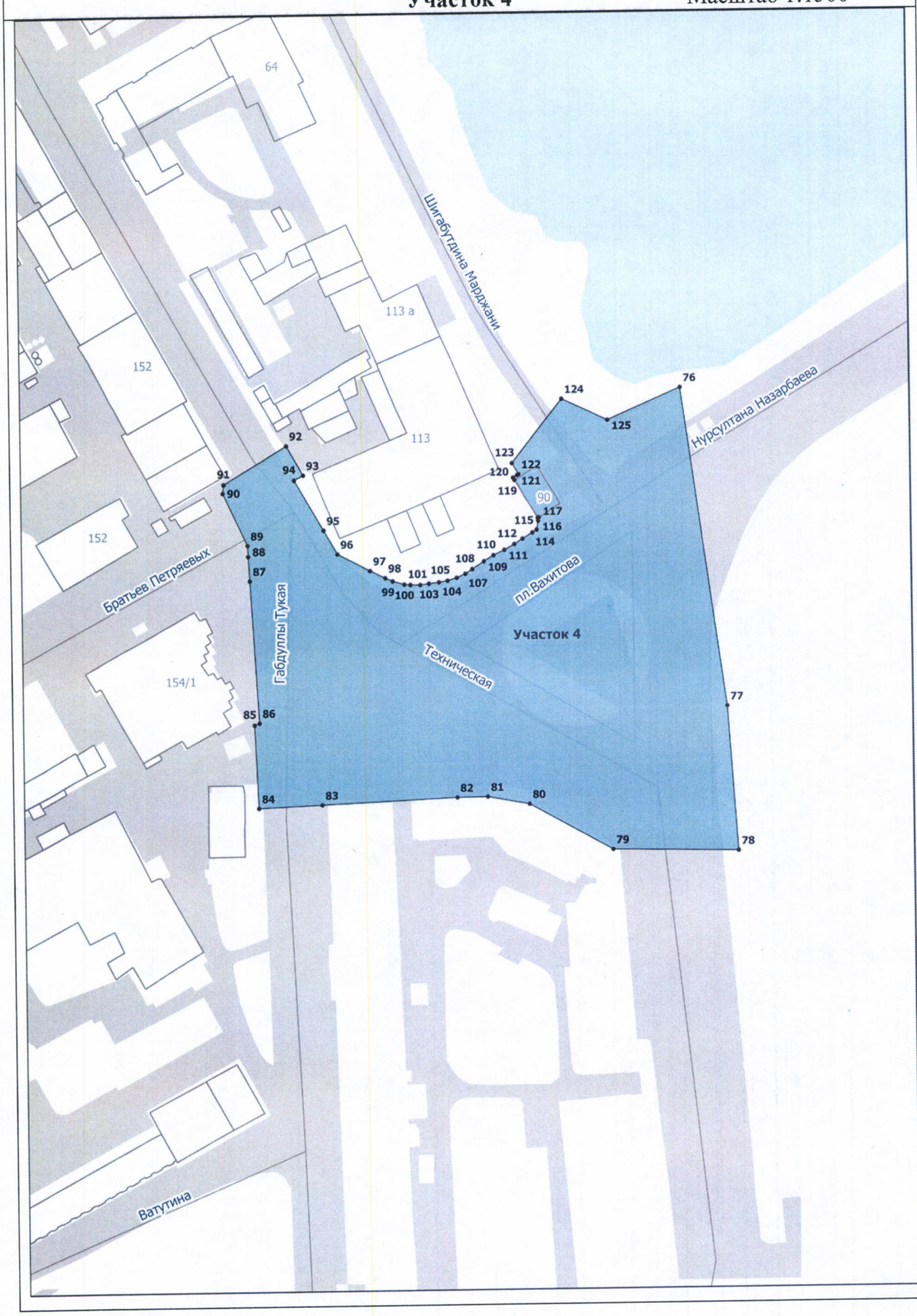

Зона регулирования застройки и хозяйственной деятельности ЗРЗ(В)-4

Участок 5

Масштаб 1:3000

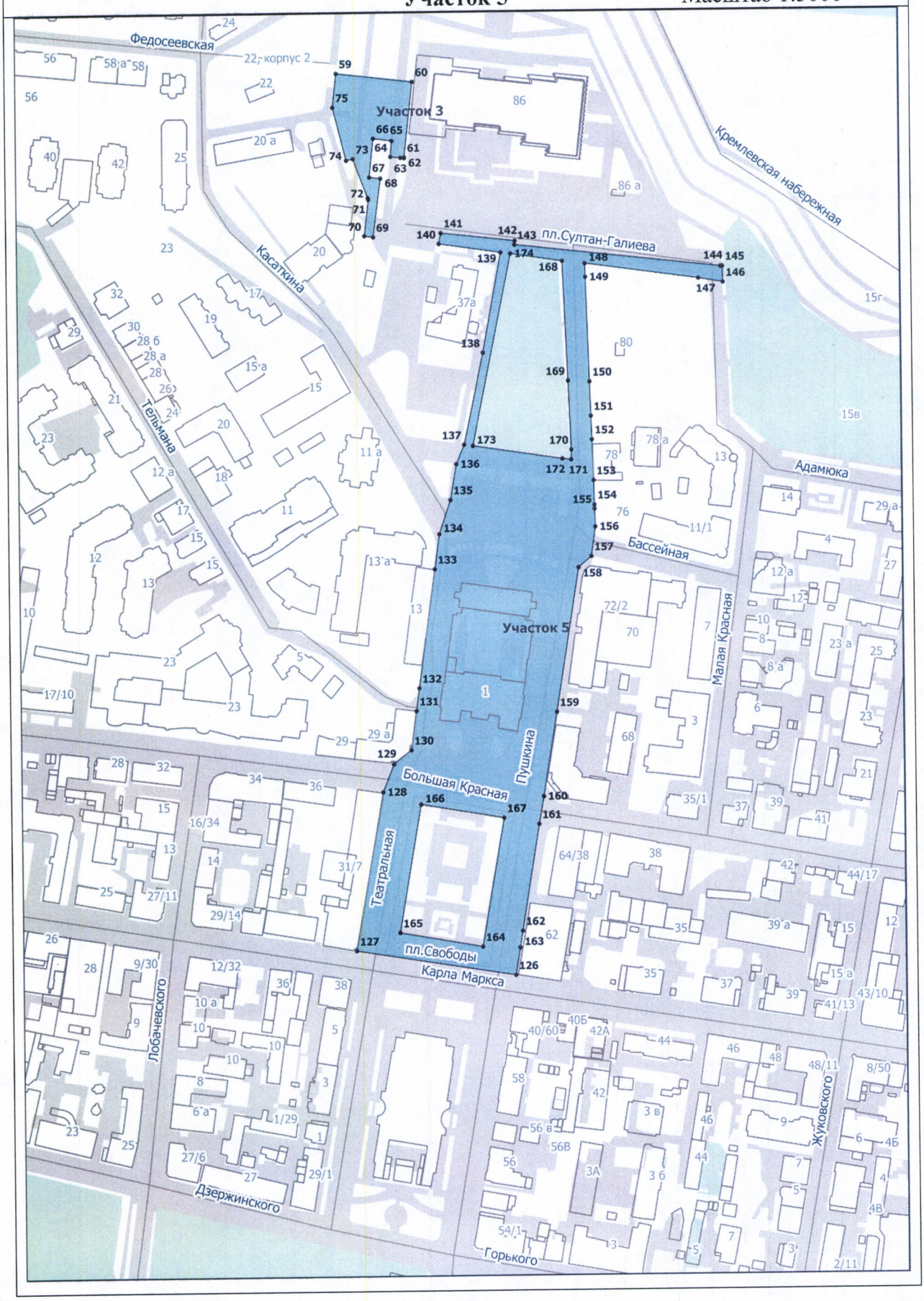

Зона регулирования застройки и хозяйственной деятельности ЗРЗ(В)-4

Участок 6

Масштаб 1:3500

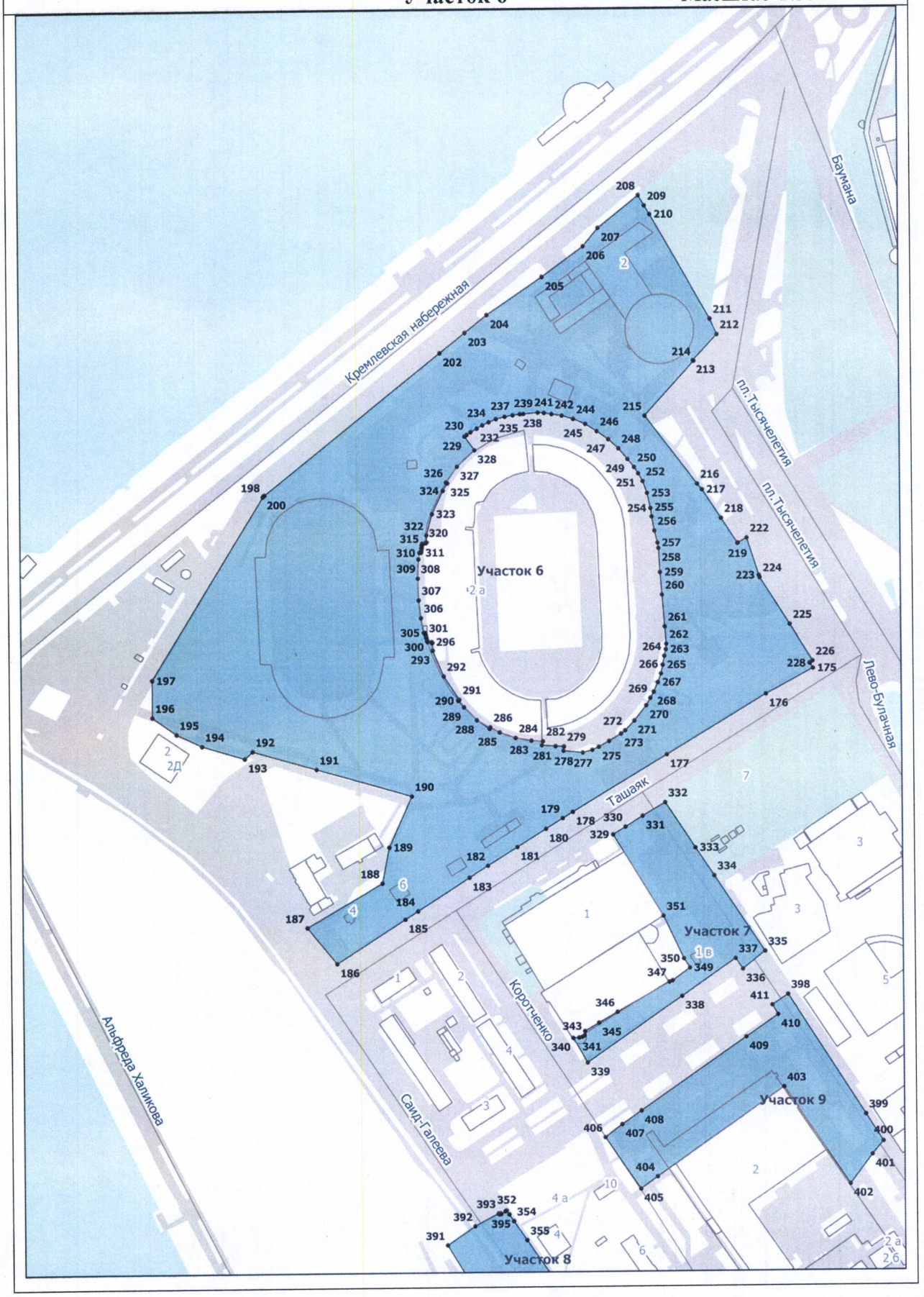

Зона регулирования застройки и хозяйственной деятельности ЗРЗ(В)-4

Участок 7 Масштаб 1:1500

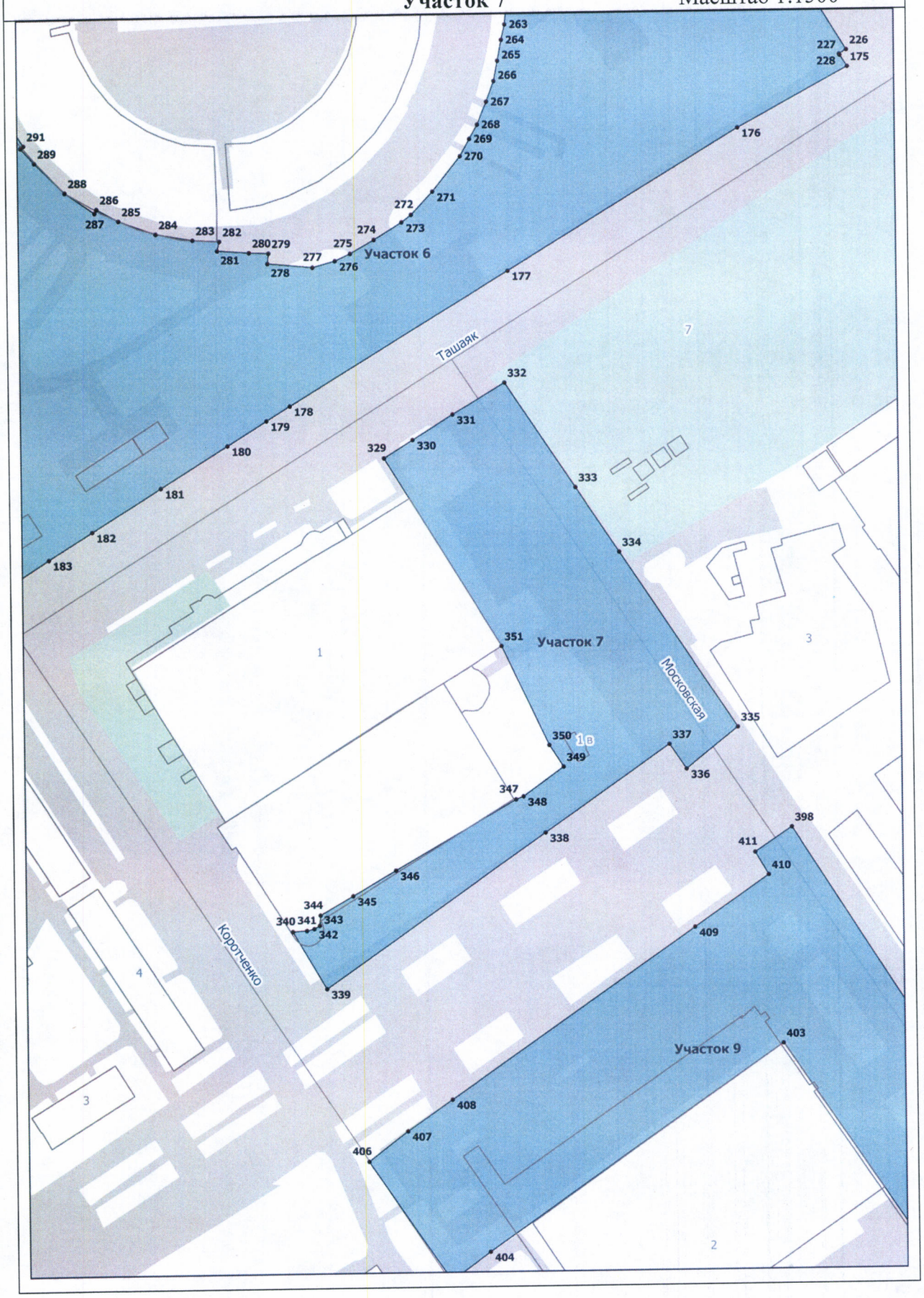

Зона регулирования застройки и хозяйственной деятельности ЗРЗ(В)-4

Участок 8

Масштаб 1:3000

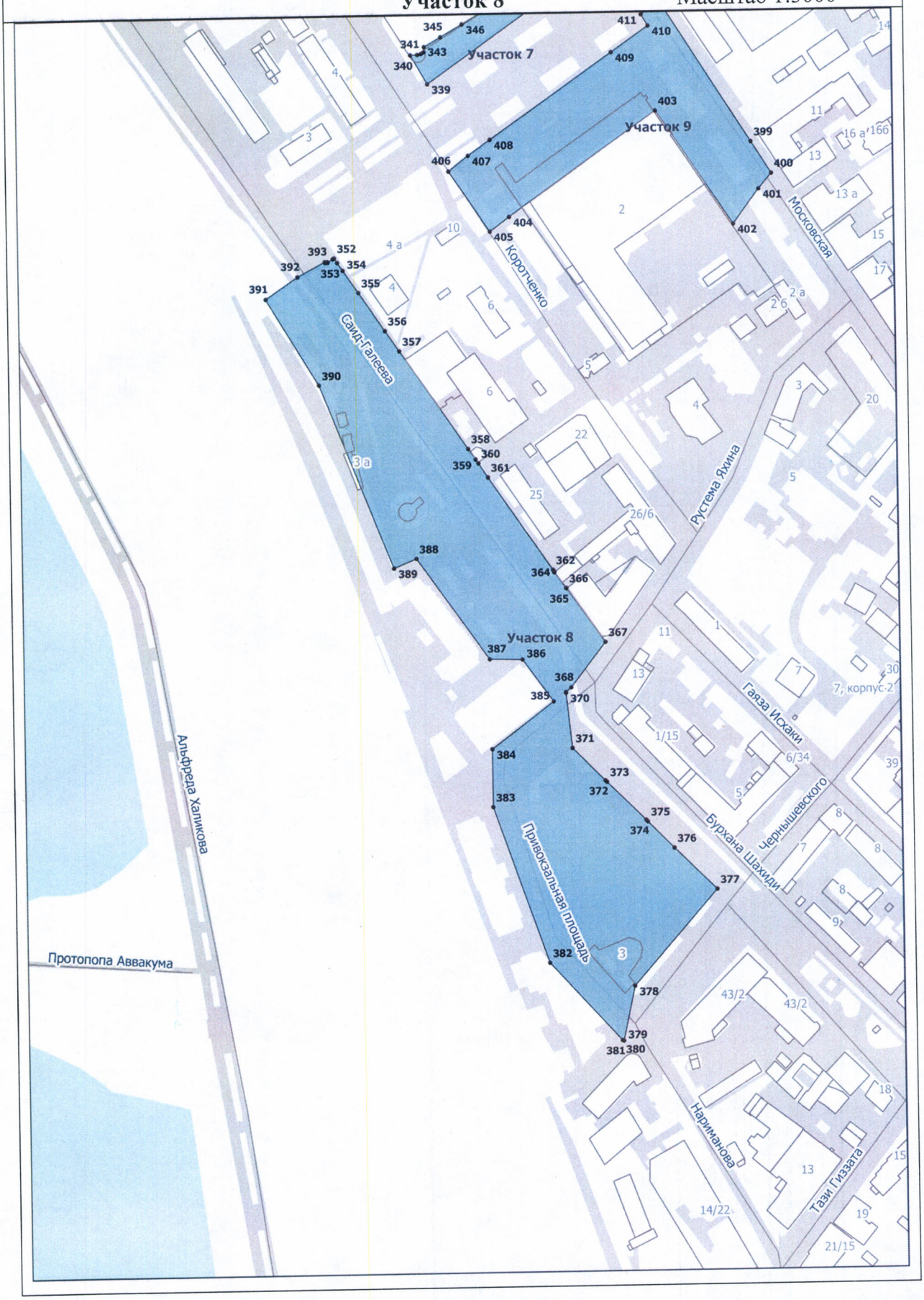

Зона регулирования застройки и хозяйственной деятельности ЗРЗ(В)-4

Участок 9 Масштаб 1:1500

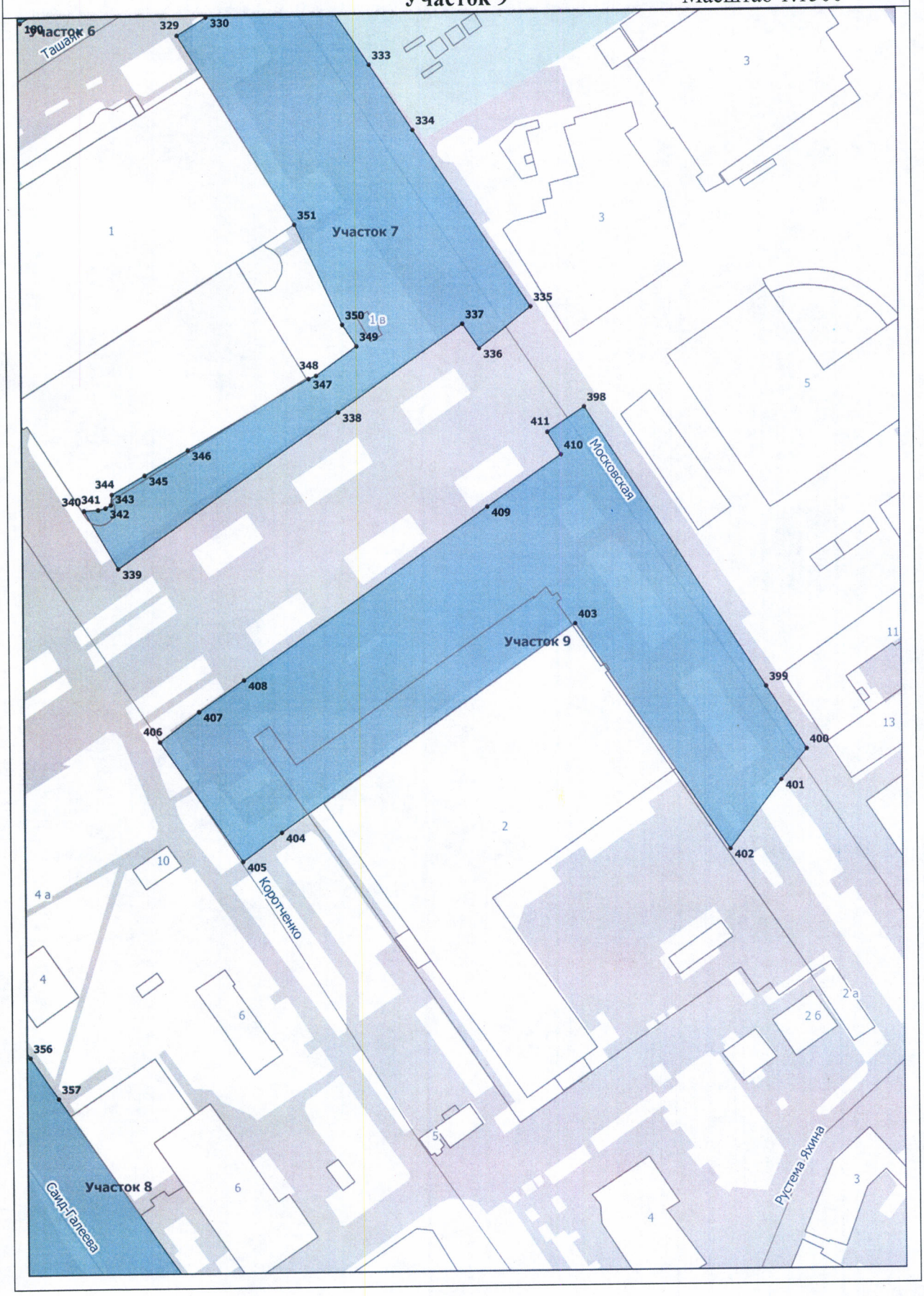

Зона регулирования застройки и хозяйственной деятельности ЗРЗ(В)-4

Участок 10

Масштаб 1:2500

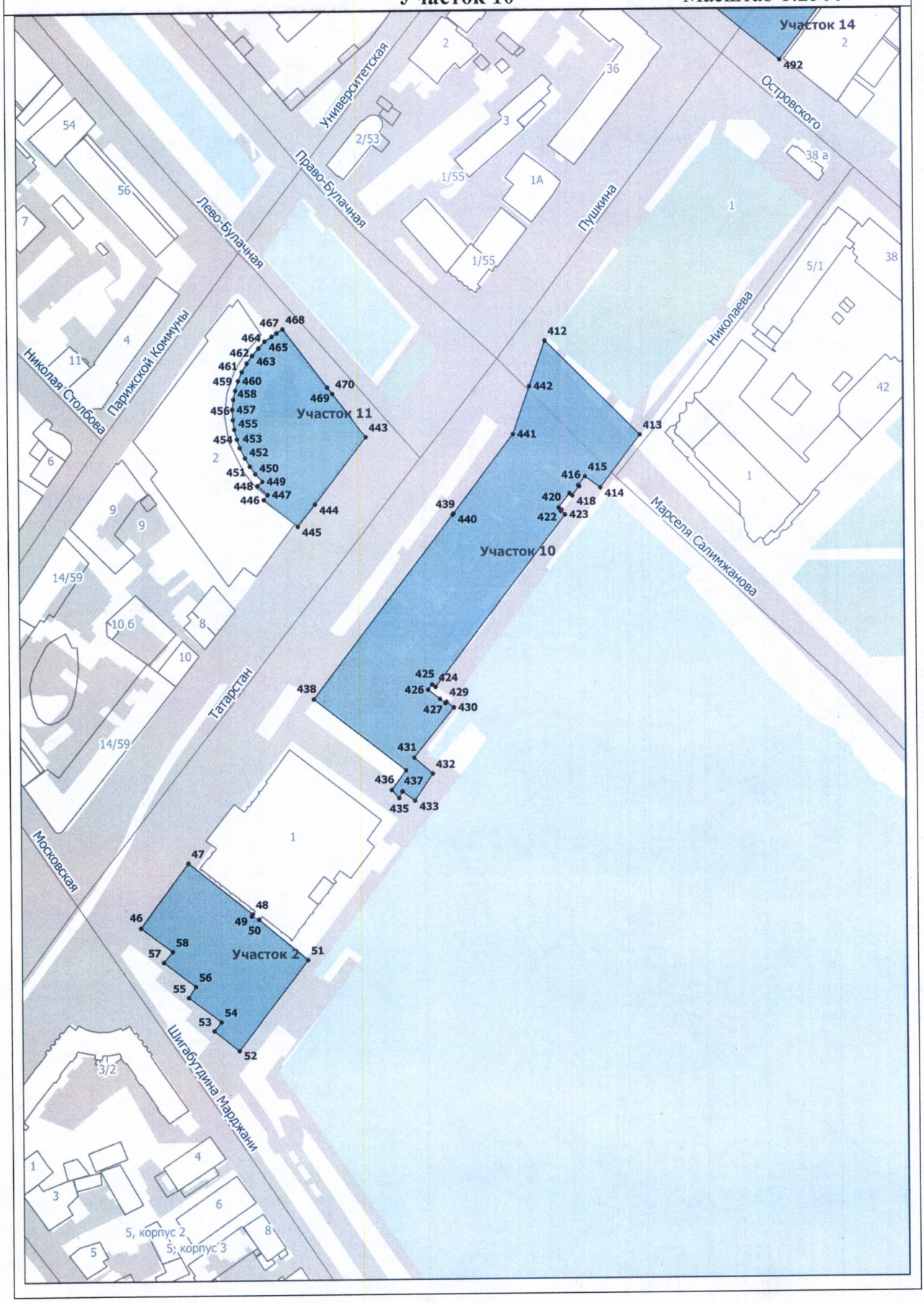

Зона регулирования застройки и хозяйственной деятельности ЗРЗ(В)-4

Участок 11 Масштаб 1:1000

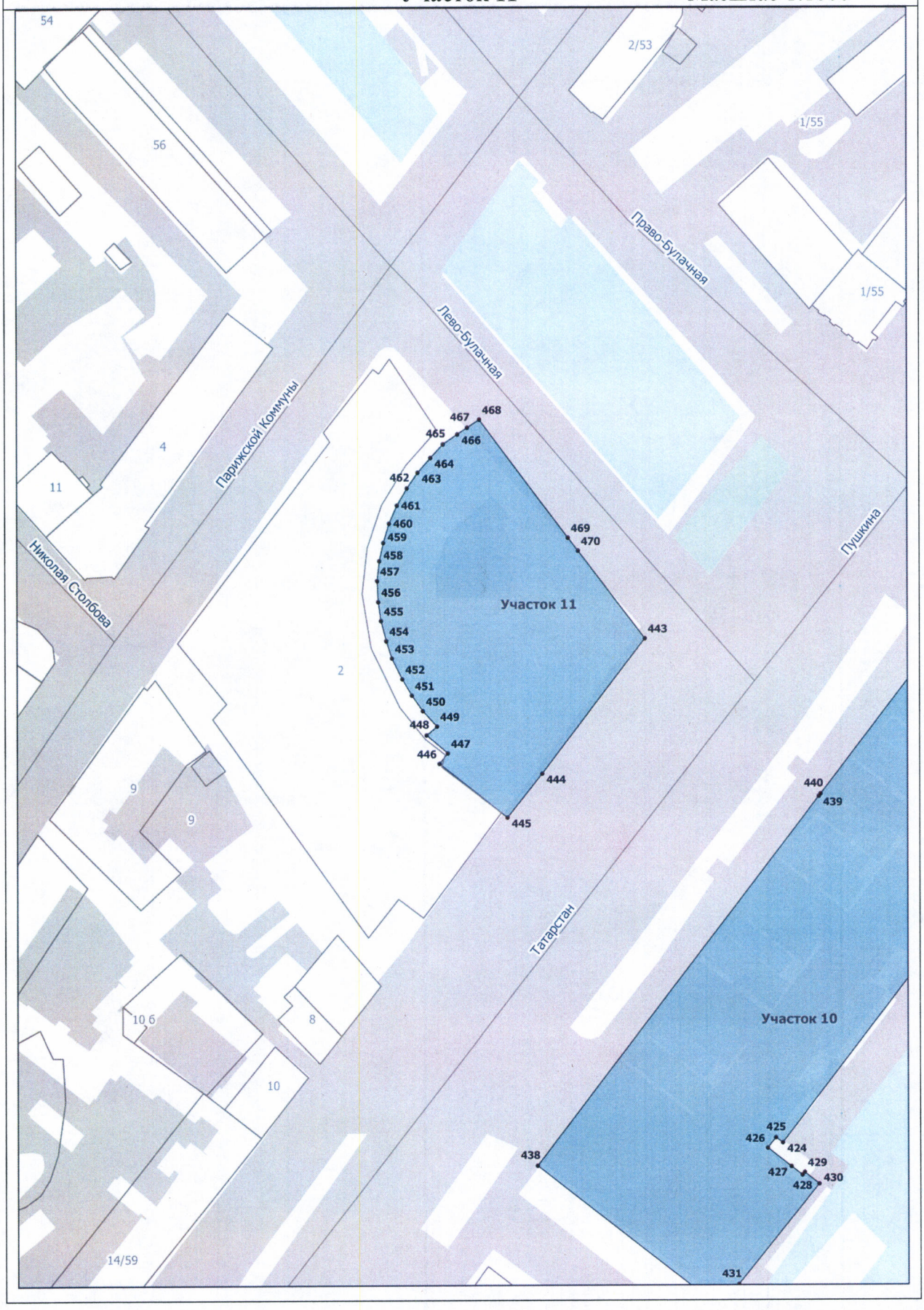

Зона регулирования застройки и хозяйственной деятельности ЗРЗ(В)-4

Участок 12 Масштаб 1:1000

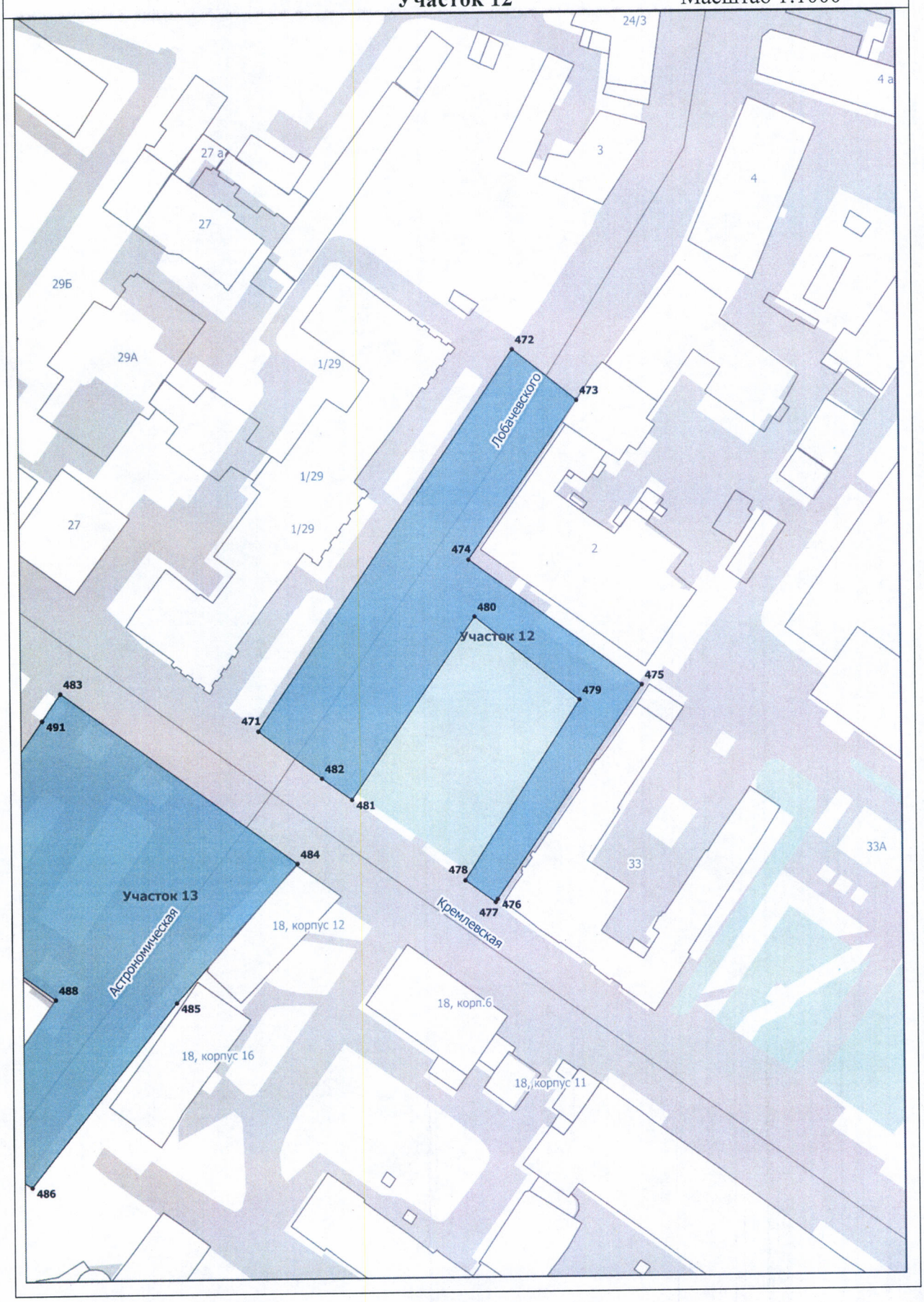

Зона регулирования застройки и хозяйственной деятельности ЗРЗ(В)-4

Участок 13 Масштаб 1:1000

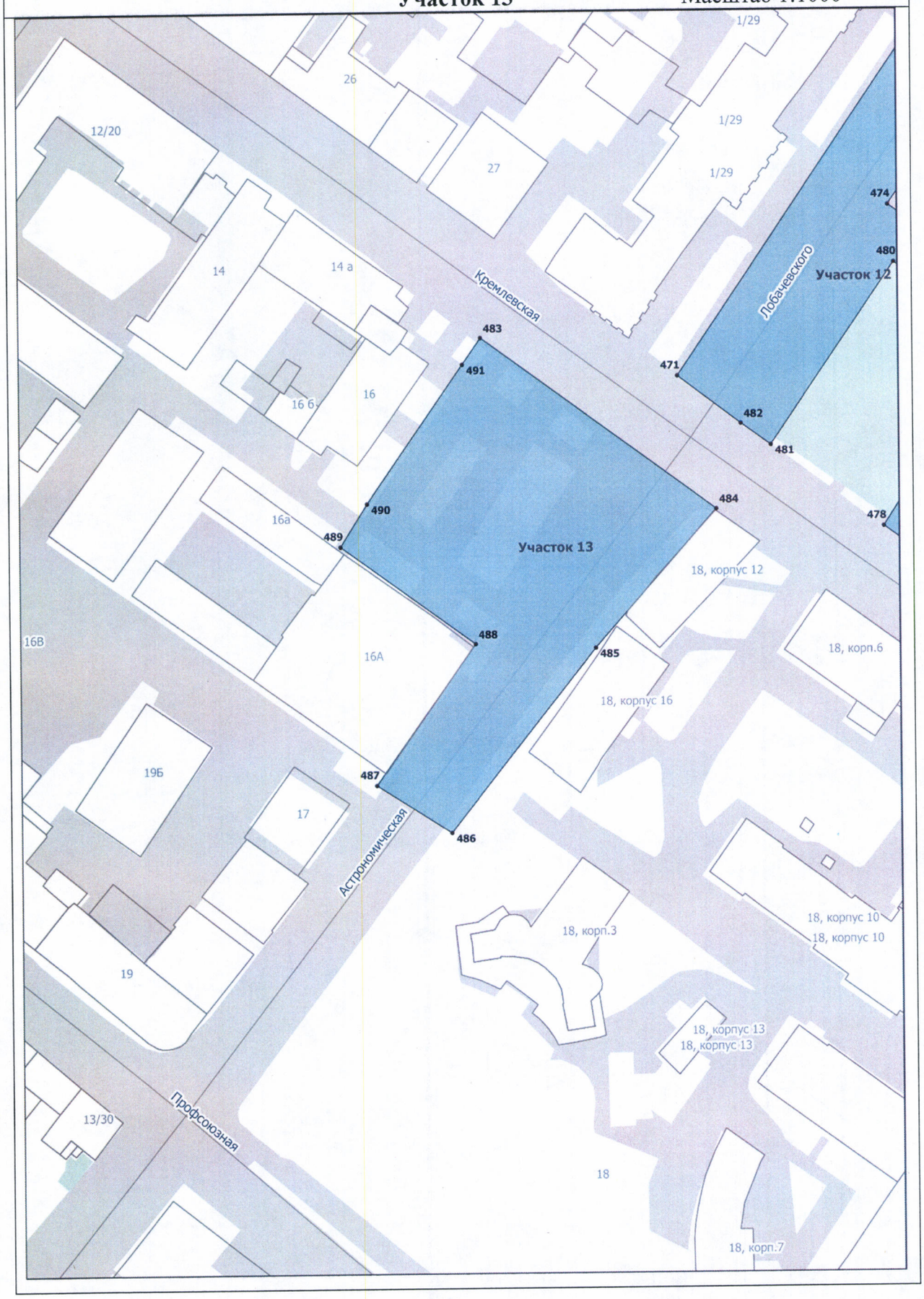

Зона регулирования застройки и хозяйственной деятельности ЗРЗ(В)-4

Участок 14

Масштаб 1:3000

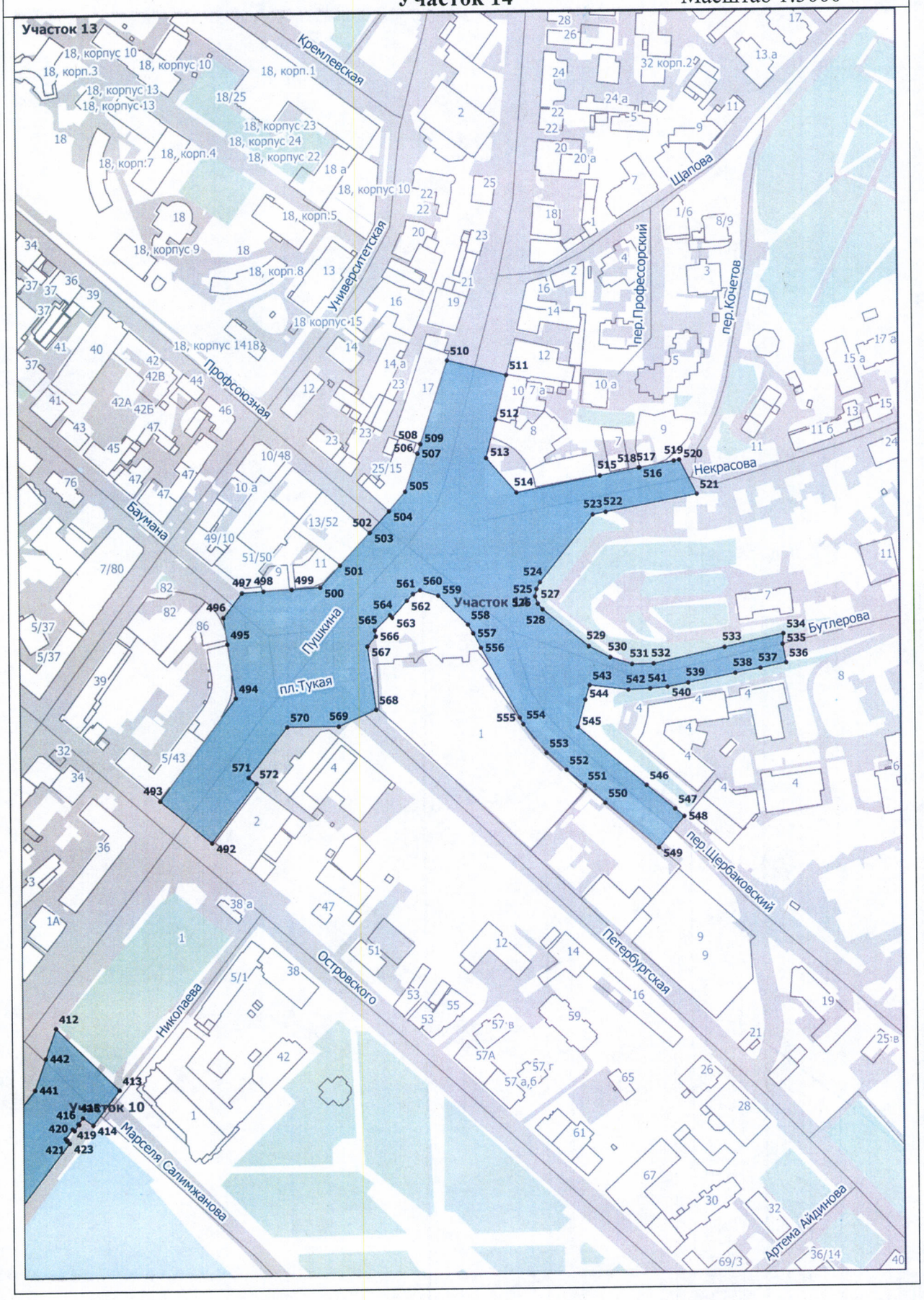

Зона регулирования застройки и хозяйственной деятельности ЗРЗ(В)-4-1

Участок 1 Масштаб 1:2000

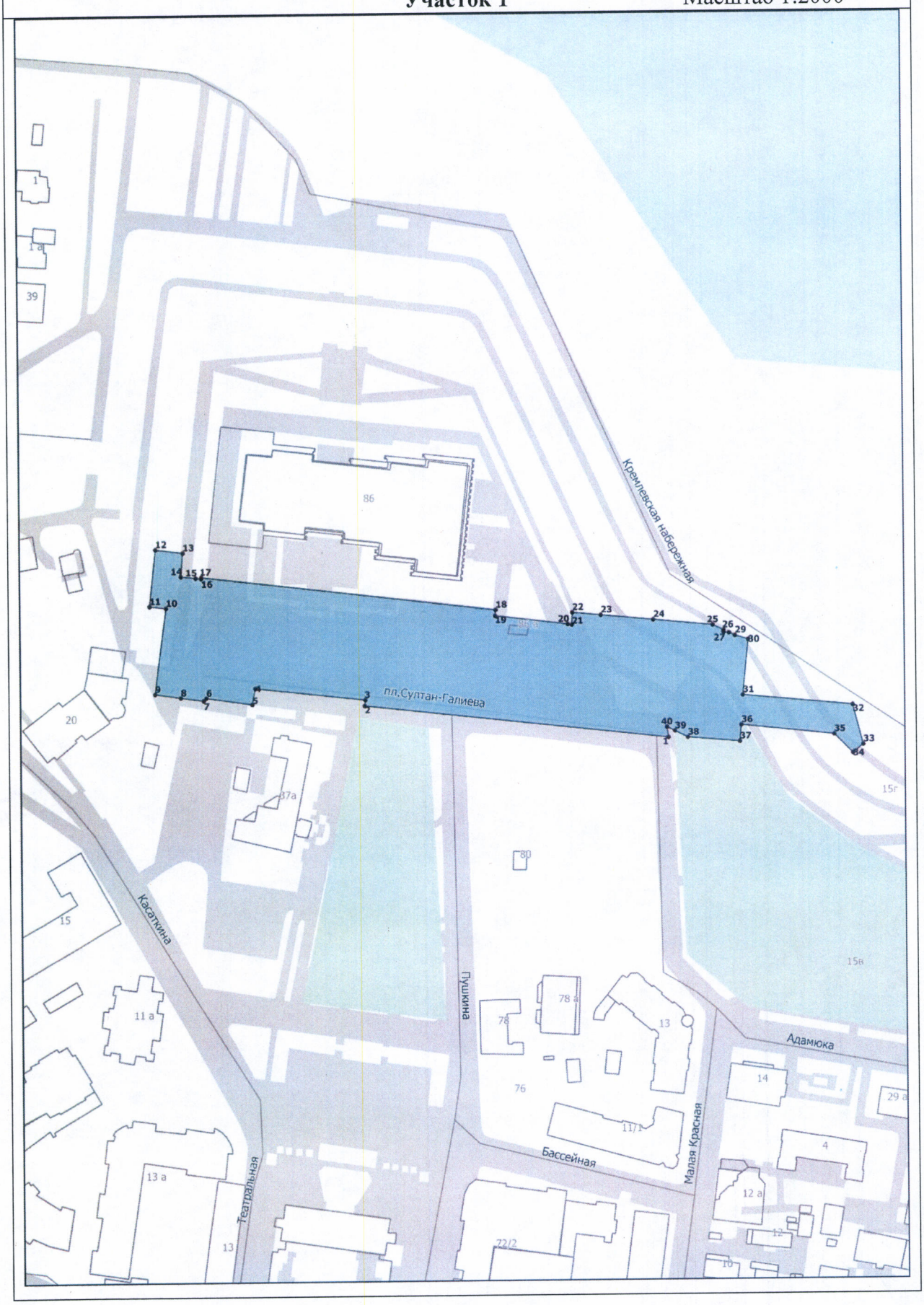

Зона регулирования застройки и хозяйственной деятельности ЗРЗ(В)-5

Участки 1-3 Масштаб 1:20000



Зона регулирования застройки и хозяйственной деятельности ЗРЗ(В)-5

Участок 1 Масштаб 1:4500



Зона регулирования застройки и хозяйственной деятельности ЗРЗ(В)-5

Участок 2 Масштаб 1:4500

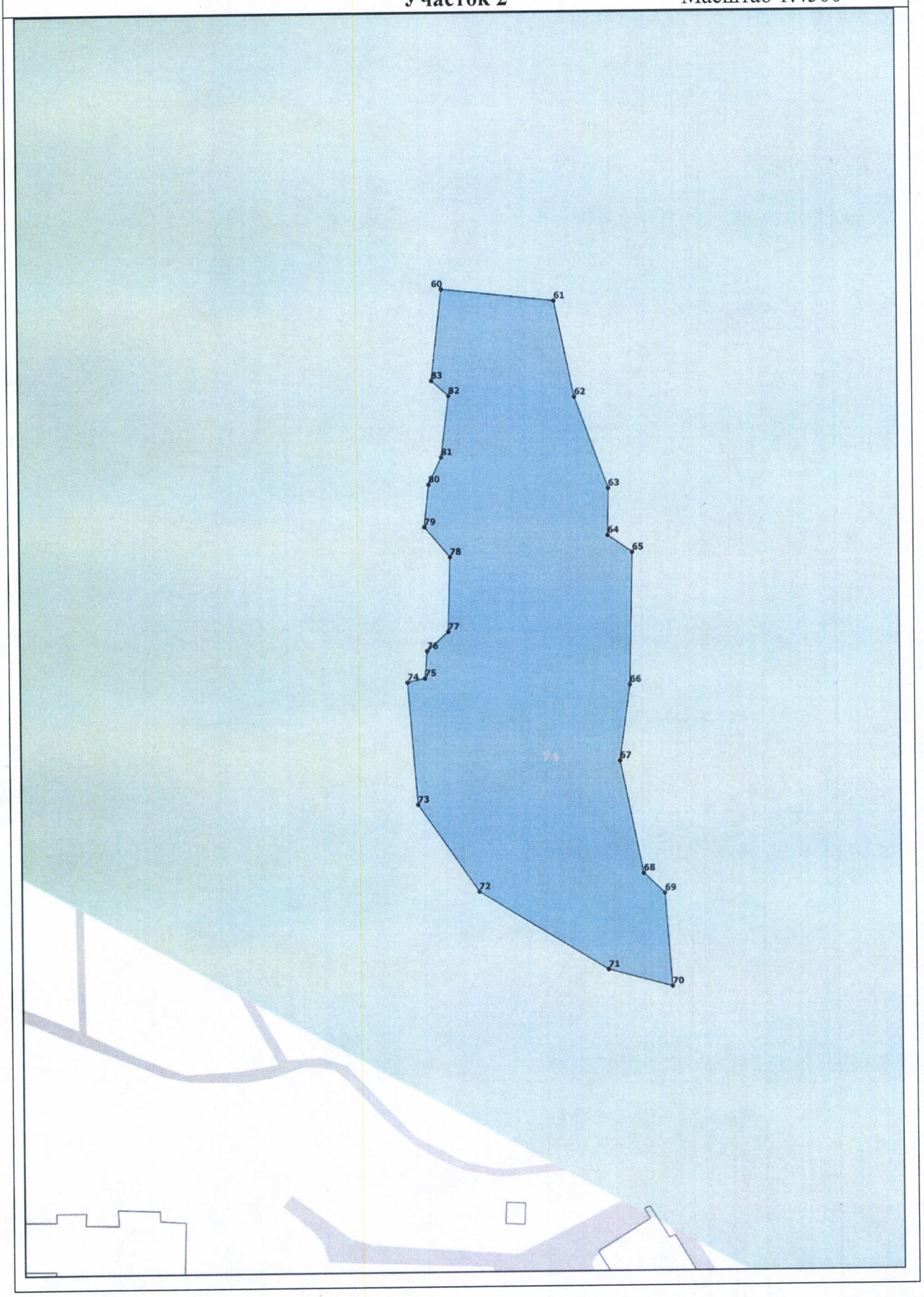

Зона регулирования застройки и хозяйственной деятельности ЗРЗ(В)-5

Участок 3

Масштаб 1:1000



Зона регулирования застройки и хозяйственной деятельности ЗРЗ(КВ)-1

Участки 1-4 Масштаб 1:10000

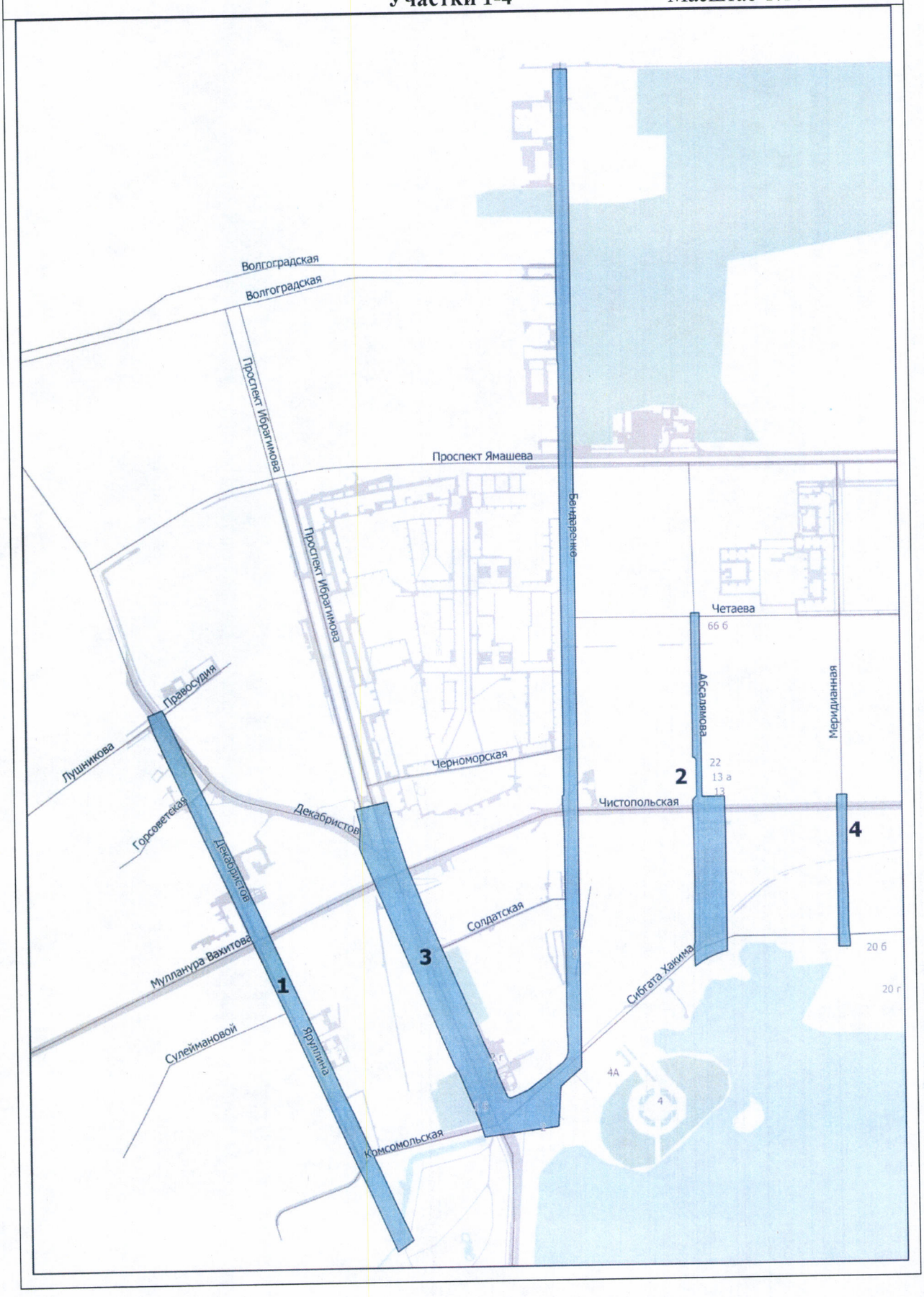

Зона регулирования застройки и хозяйственной деятельности ЗРЗ(КВ)-1

Участок 1 Масштаб 1:5000

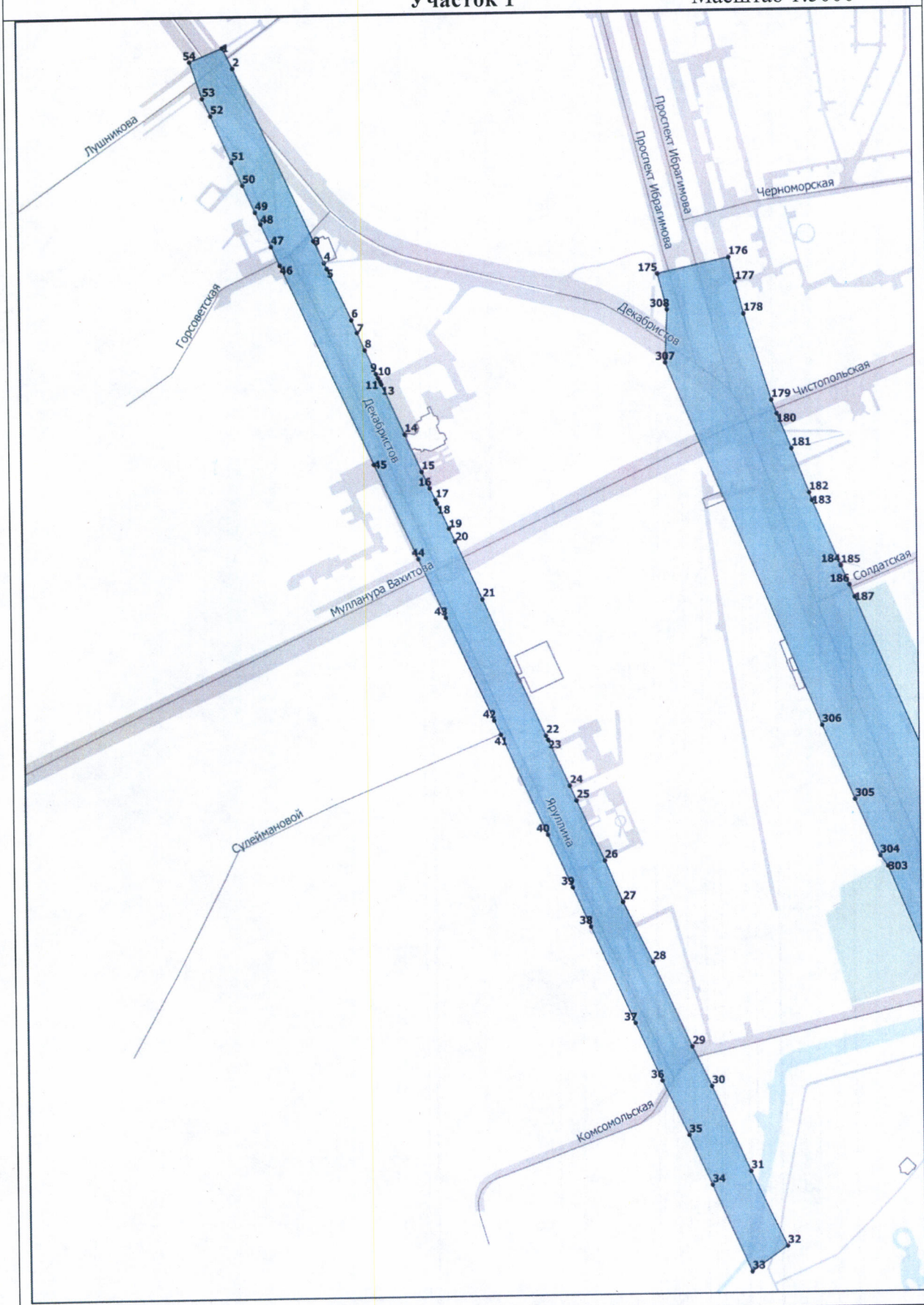

Зона регулирования застройки и хозяйственной деятельности ЗРЗ(КВ)-1

Участок 2

Масштаб 1:3000

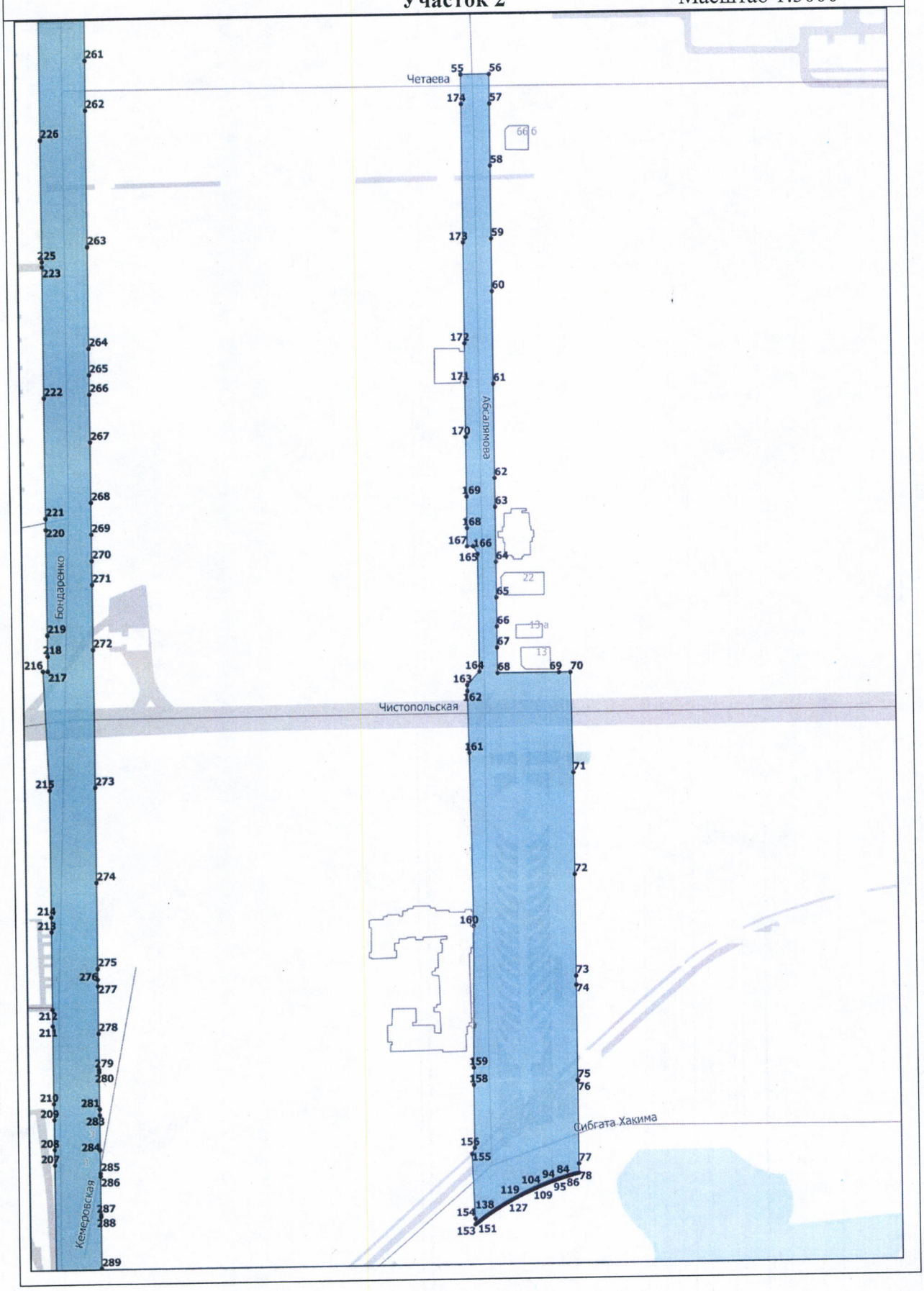

Зона регулирования застройки и хозяйственной деятельности ЗРЗ(КВ)-1

Участок 3 Масштаб 1:10000



Зона регулирования застройки и хозяйственной деятельности ЗРЗ(КВ)-1

Участок 4 Масштаб 1:1500

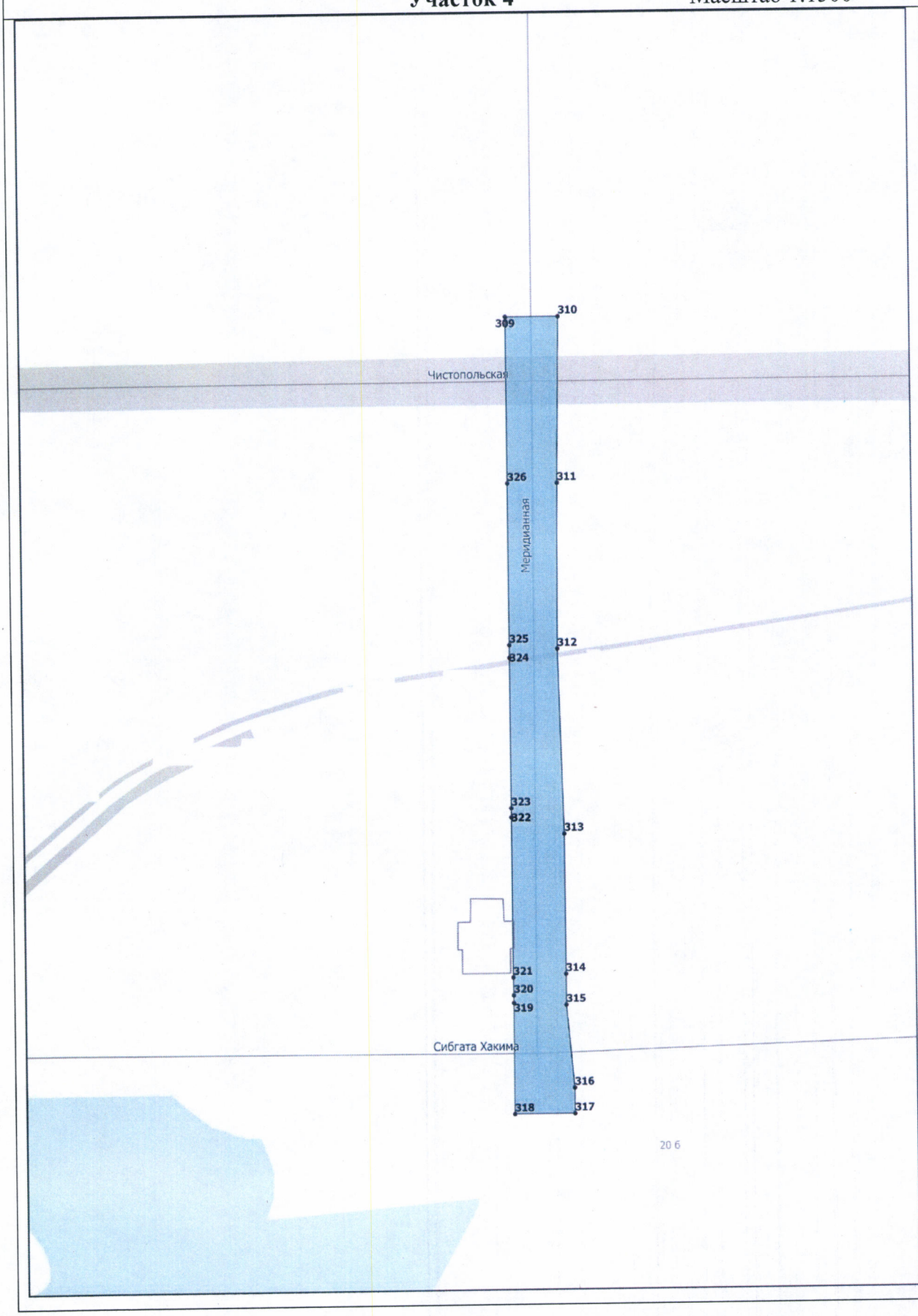

Зона регулирования застройки и хозяйственной деятельности ЗРЗ(КВ)-2

Участок 1

Масштаб 1:12000



Зона регулирования застройки и хозяйственной деятельности ЗРЗ(КВ)-3

Участки 1-3 Масштаб 1:4000

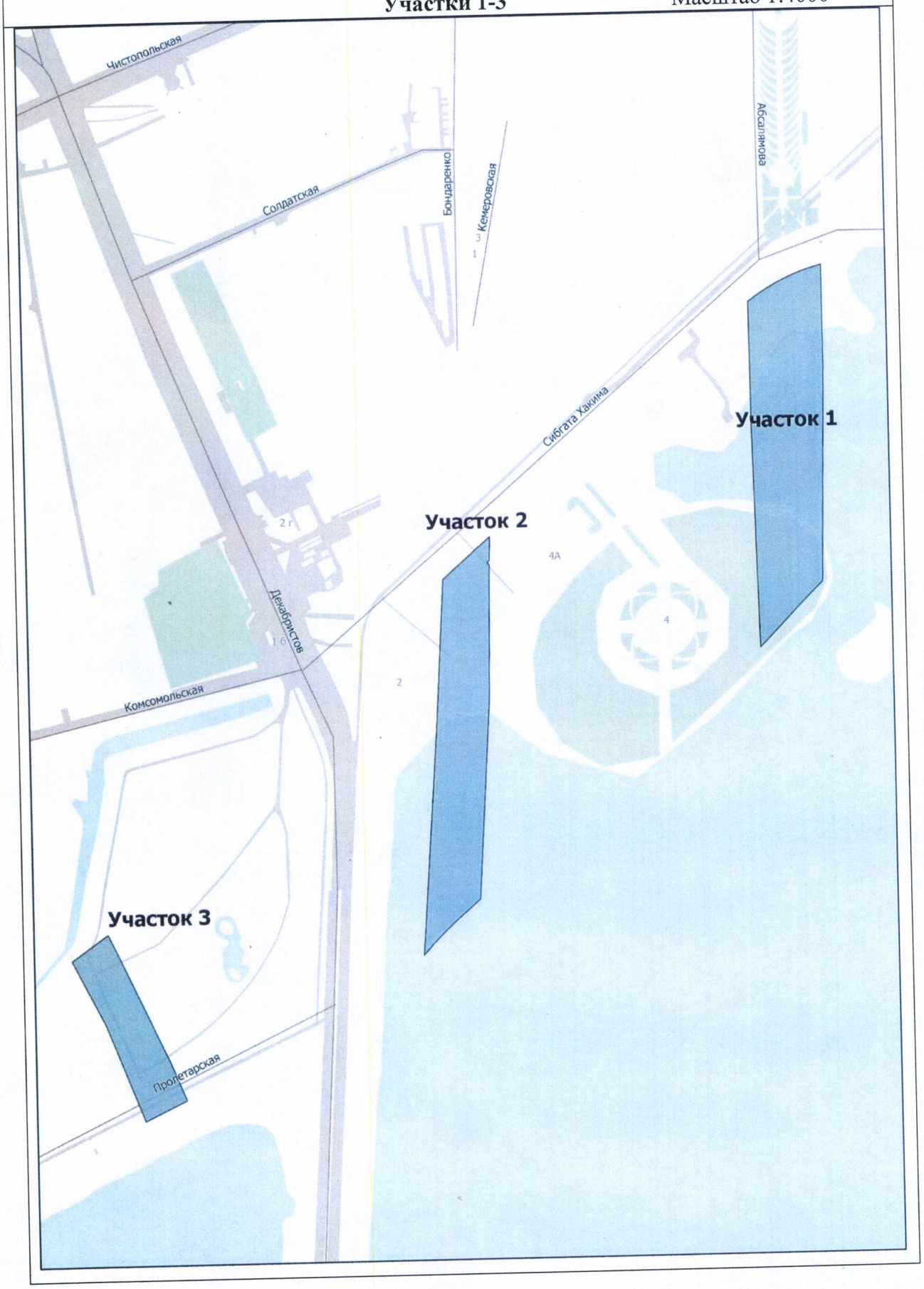

Зона регулирования застройки и хозяйственной деятельности ЗРЗ(КВ)-3

Участок 1 Масштаб 1:1500



Зона регулирования застройки и хозяйственной деятельности ЗРЗ(КВ)-3

Участок 2 Масштаб 1:1500



Зона регулирования застройки и хозяйственной деятельности ЗРЗ(КВ)-3

Участок 3 Масштаб 1:1000

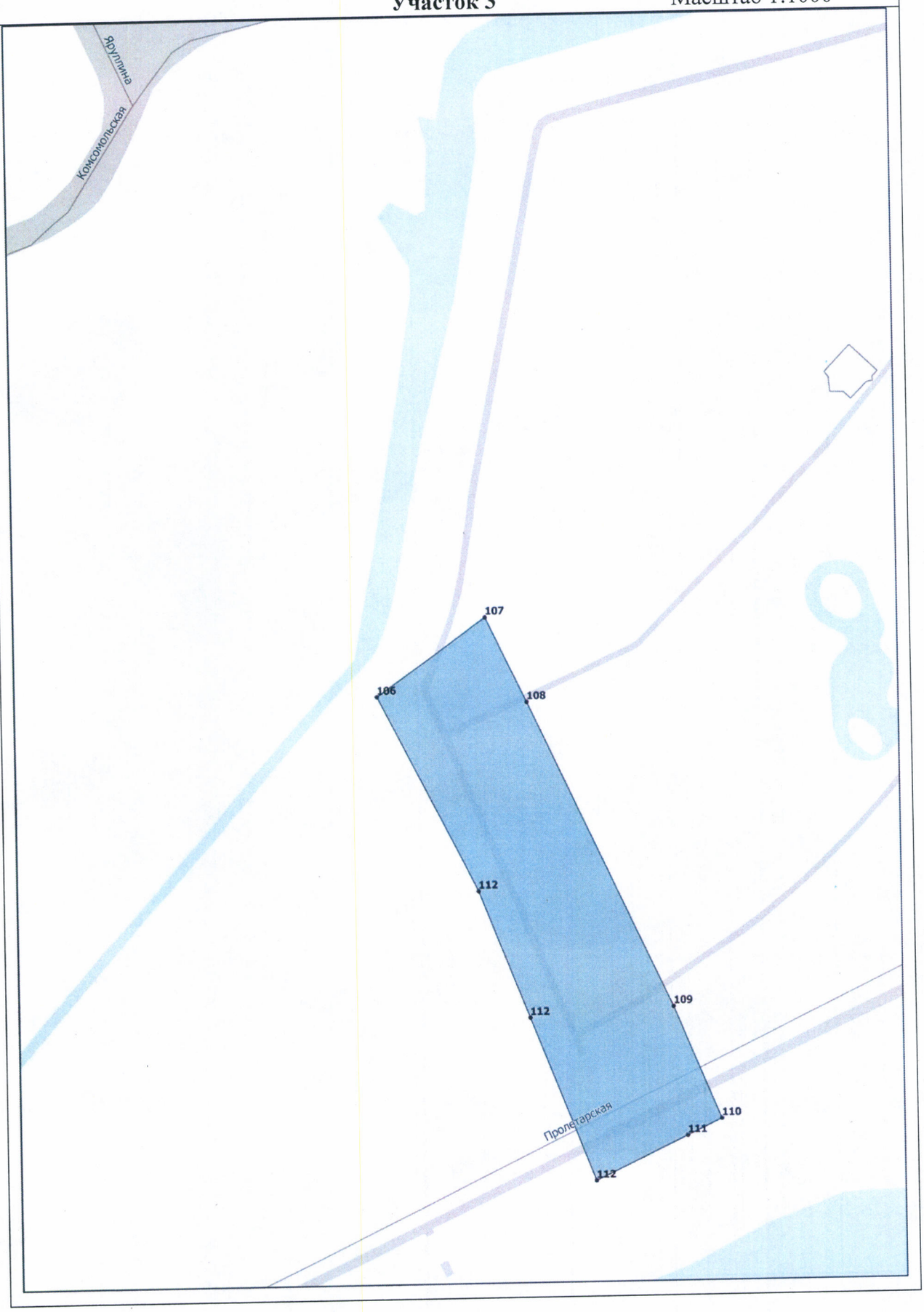

Зона регулирования застройки и хозяйственной деятельности ЗРЗ(КД)-1

Участок 1 Масштаб 1:1500

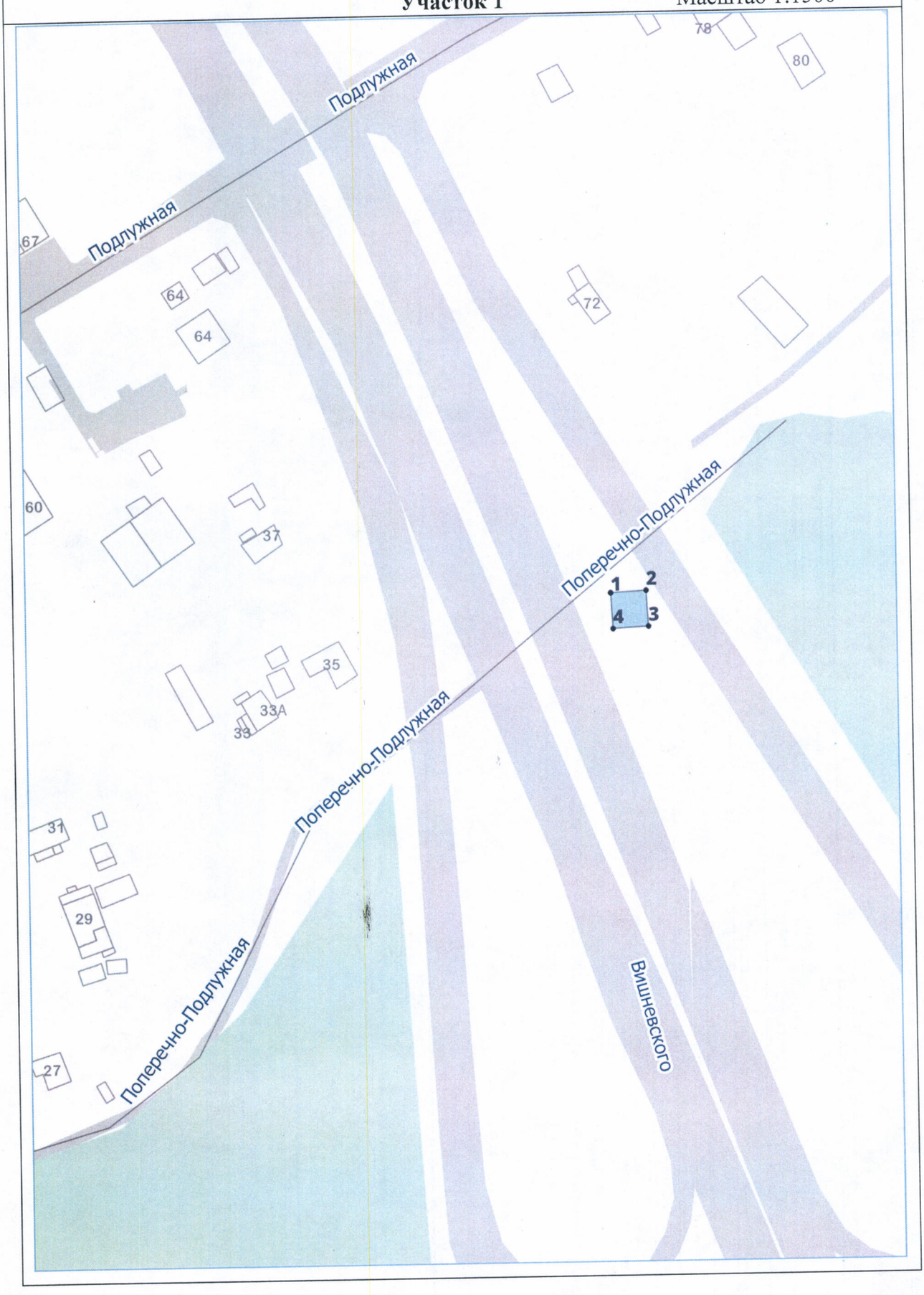

Зона регулирования застройки и хозяйственной деятельности ЗРЗ(КД)-2

Участок 1 Масштаб 1:1500



Зона регулирования застройки и хозяйственной деятельности ЗРЗ(КД)-3

Участок 1 Масштаб 1:3000



Зона регулирования застройки и хозяйственной деятельности ЗРЗ(КД)-4

Участок 1 Масштаб 1:3000

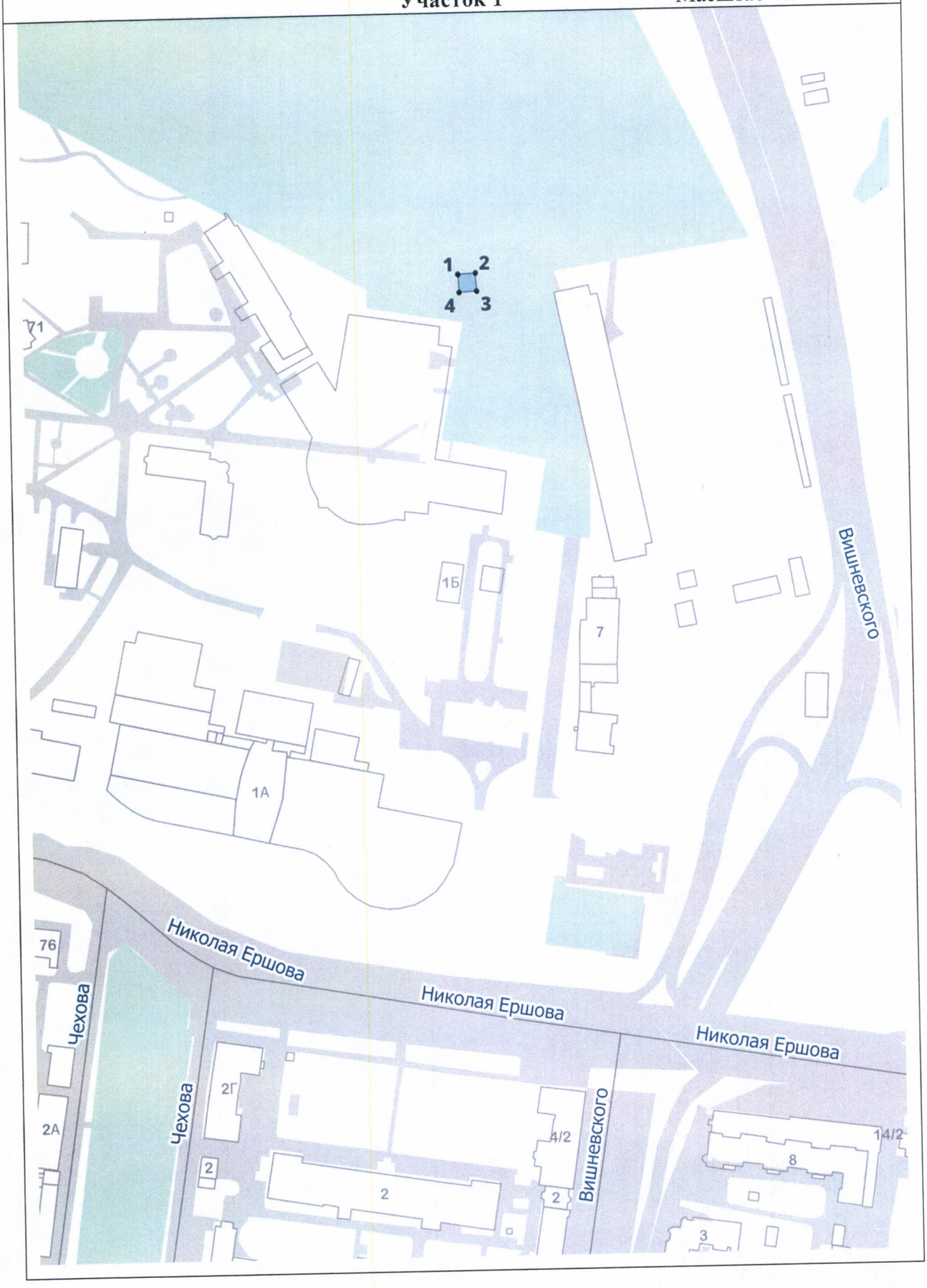

Зона регулирования застройки и хозяйственной деятельности ЗРЗ(КД)-5

Участок 1 Масштаб 1:3000

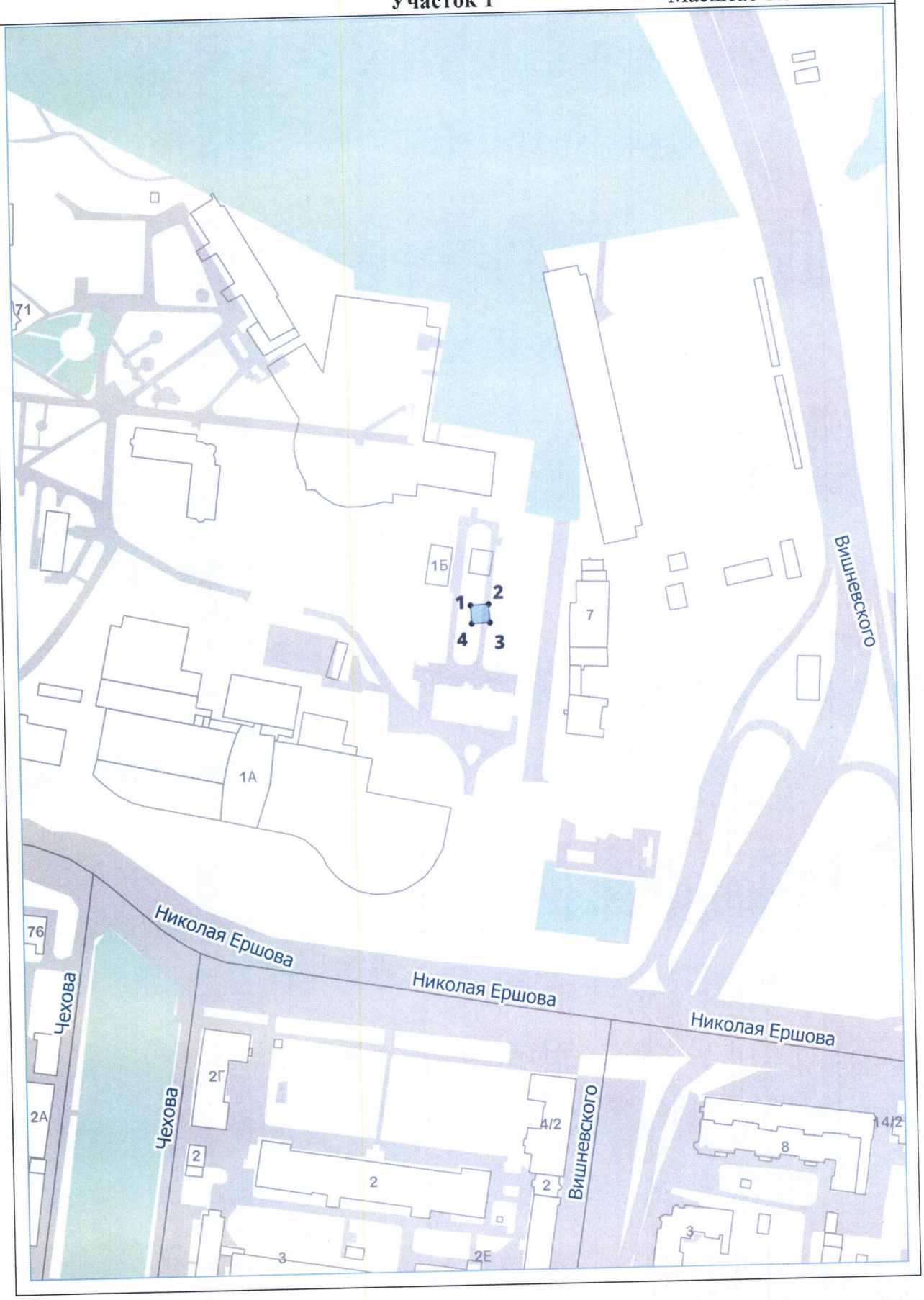

Зона охраняемого природного ландшафта (ЗОПЛ)

Участки 1-4 Масштаб 1:35000

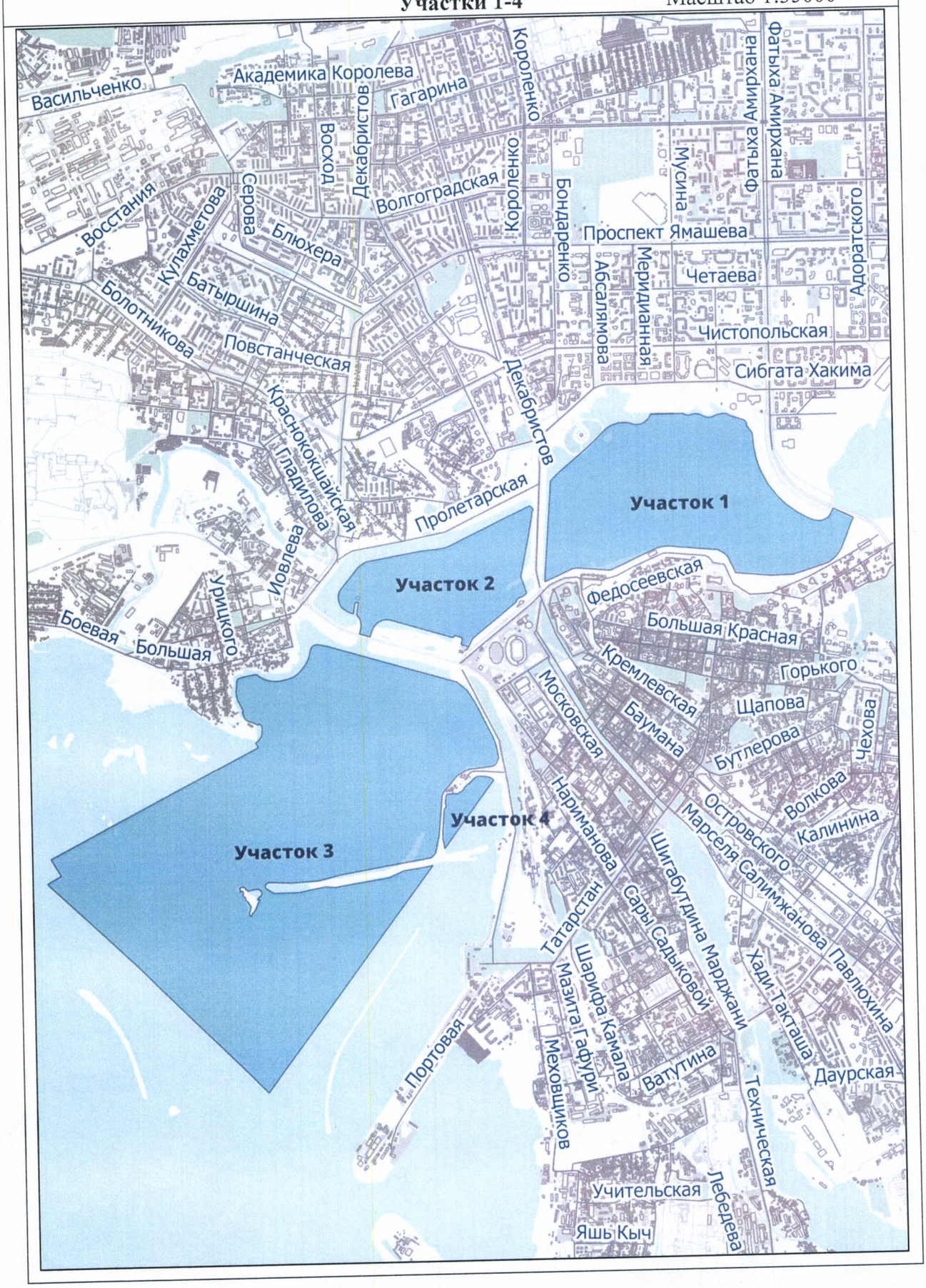

Зона охраняемого природного ландшафта (ЗОПЛ)

Участок 1 Масштаб 1:18000

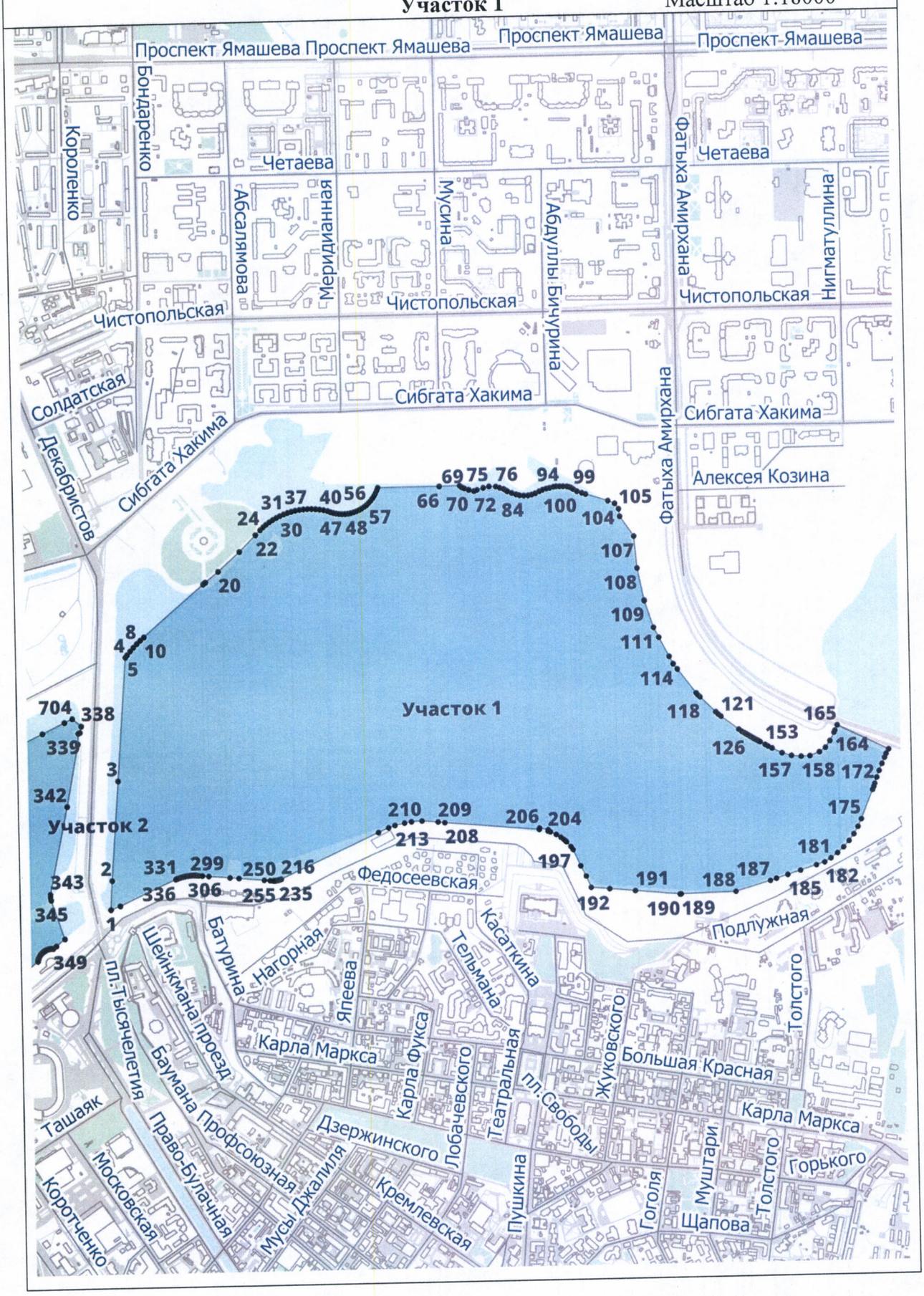

Зона охраняемого природного ландшафта (ЗОПЛ)

Участок 2 Масштаб 1:12000

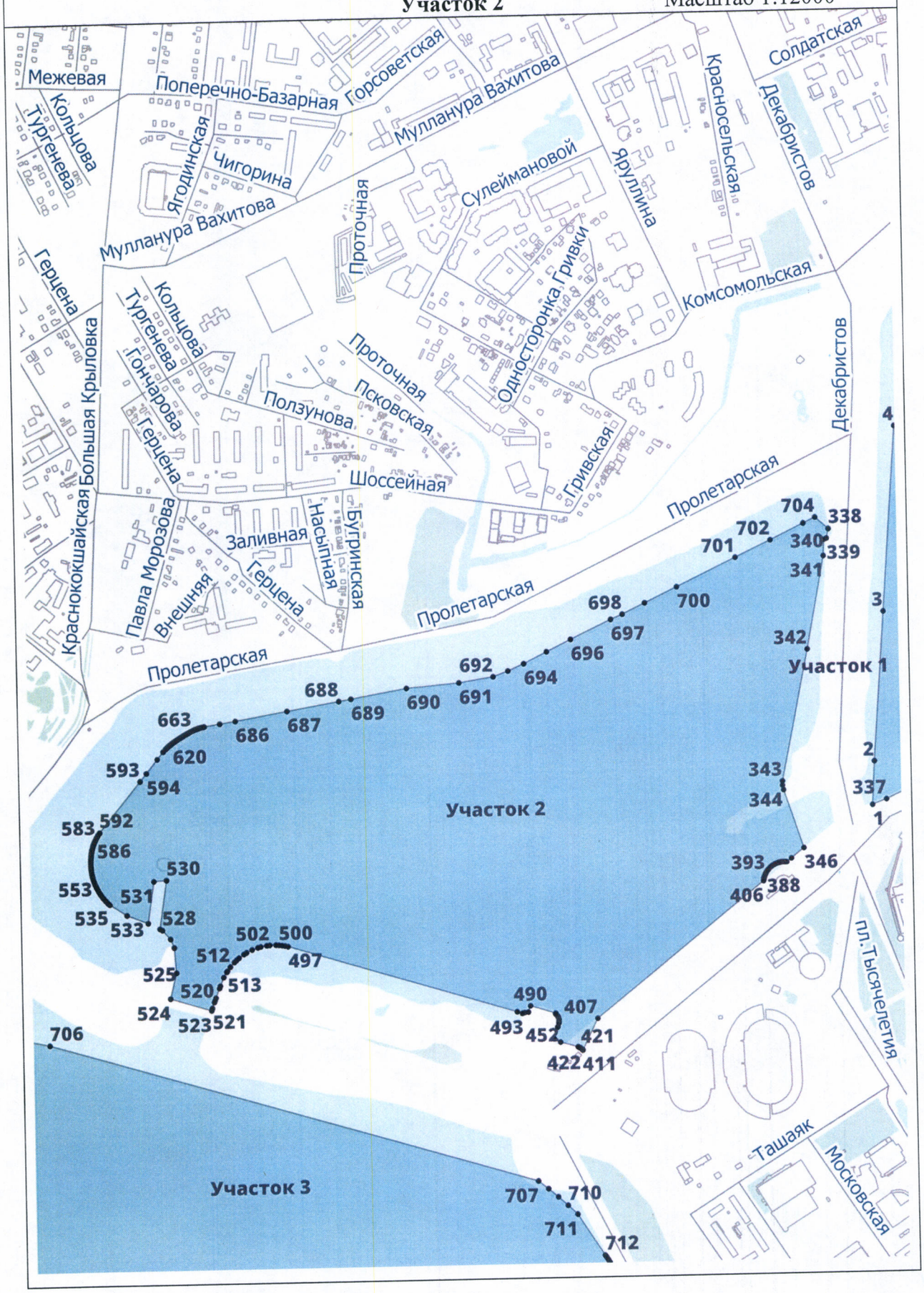

Зона охраняемого природного ландшафта (ЗОПЛ)

Участок 3 Масштаб 1:20000



Зона охраняемого природного ландшафта (ЗОПЛ)

Участок 4

Масштаб 1:3000

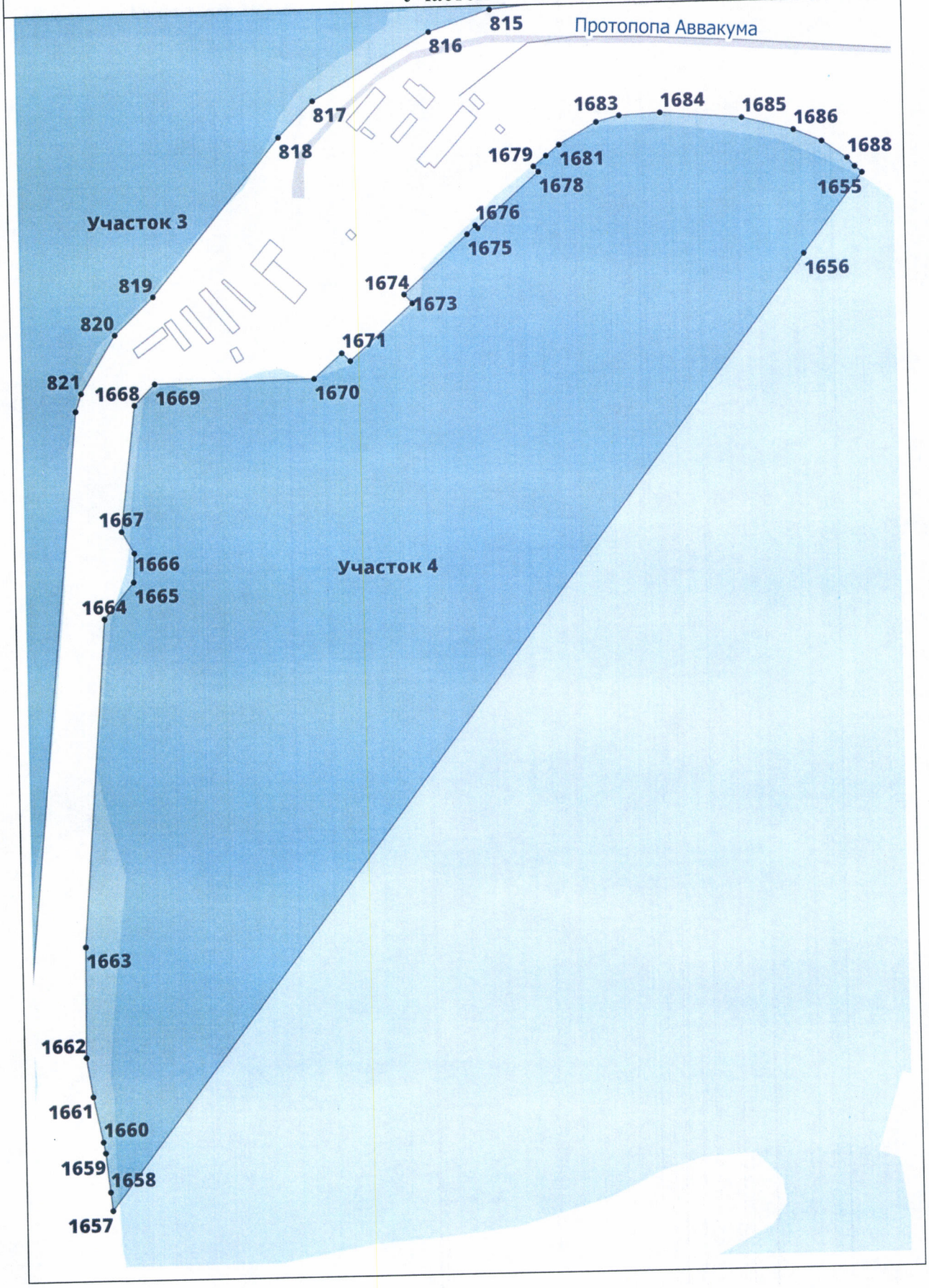

Приложение № 2

к приказу Минкультуры России

от « 11 » мая 2023 г. №1311

Особые режимы использования земель и требования к градостроительным регламентам в границах зон охраны объекта культурного наследия федерального значения «Ансамбль Казанского кремля», XV – первая четверть XX вв. (Республика Татарстан (Татарстан), включенного в Список всемирного наследия

I. Охранная зона

(включает 1 участок)

1. Разрешается:

1.1. Проведение работ, направленных на сохранение и популяризацию объектов культурного наследия, сохранение историко-градостроительной и природной среды.

1.2. Сохранение существующих градостроительных (планировочных, типологических) характеристик историко-градостроительной среды, включая сохранение исторически сложившихся границ кварталов.

1.3. Восстановление (регенерация) историко-градостроительной среды объекта культурного наследия (восстановление, воссоздание, восполнение частично или полностью утраченных элементов и (или) характеристик историко-градостроительной среды на основе материалов историко-архивных изысканий, необходимых и достаточных для их восстановления).

1.4. Капитальный ремонт и реконструкция существующих объектов капитального строительства без увеличения их параметров (площади застройки и высоты) с учетом следующих требований:

- использование объектов капитального строительства и земельных участков в соответствии с видами разрешенного использования, установленными правилами землепользования и застройки муниципального образования города Казани;
- организация скатных крыш с углом наклона крыши не более 30 градусов;
- организация крылец, выходящих на территорию общего пользования, высотой не более 3-х ступеней;
- организация балконов, эркеров, выходящих на территорию общего пользования, шириной не более 1,5 метров;
- перекрытие замкнутых дворовых пространств, формируемых объектами капитального строительства нежилого назначения;
- применение в отделке фасадов традиционных отделочных материалов (камень, лицевой кирпич, кирпич под покраску, штукатурка под покраску, дерево, металл, керамика, стекло) с применением традиционных цветовых гамм в их покраске;

- применение архитектурной подсветки зданий, строений, сооружений, элементов благоустройства и озеленения;

- организация в нежилые помещения первых этажей новых входных групп, отвечающих архитектурной стилистике здания.

1.5. Снос объектов капитального строительства или их частей в порядке и на основании, предусмотренных Градостроительным кодексом Российской Федерации.

1.6. Капитальный ремонт и реконструкция существующих инженерных сетей, прокладка новых инженерных сетей подземным способом; капитальный ремонт и реконструкция существующих инженерных объектов (трансформаторный пункт, газорегуляторный пункт и другие) и установка новых некапитальных строений и сооружений инженерной инфраструктуры. При устройстве дымовых труб котельных исключать их негативное воздействие на объекты культурного наследия и сложившееся архитектурное окружение.

1.7. Установка в границах территорий общего пользования некапитальных строений, сооружений, а также нестационарных торговых объектов высотой не более 4-х метров с использованием в отделке фасадов натуральных материалов (дерево, камень, металл, керамика) с применением в покраске фасадов традиционных цветовых гамм.

1.8. Капитальный ремонт и реконструкция существующих линейных объектов.

1.9. Проведение мероприятий, направленных на снижение наземных транспортных потоков за пределами кремлевского холма, в том числе включающих реконструкцию существующих линий метрополитена, подземных пешеходных переходов, подземных галерей, подземных парковок и иных подземных сооружений.

1.10. Благоустройство территории, включающее:

- проведение работ по укреплению склонов кремлевского холма с восстановлением травяного покрова; организацию спусков, смотровых площадок, подпорных стен;

- проведение работ по озеленению территорий за пределами кремлевского холма: сохранение исторического принципа аллейных посадок деревьев вдоль улиц; сохранение существующих деревьев и кустарников, за исключением санитарных рубок; посадку новых деревьев вдоль улиц с компактной и (или) формируемой кроной; разбивку газонов и цветников;

- проведение земляных работ с сохранением общего перепада и уклона рельефа в границах земельного участка;

- применение в покрытии пешеходной части дорог (тротуаров) натуральных материалов (гранит, камень, дерево, керамика, металл) или имитирующих их (тротуарная плитка) с организацией системы водоотведения дождевых и талых вод с установкой по границам, разделяющим пешеходную и проезжую часть дорог, прозрачного ограждения высотой не более 1,2 метра;

- ремонт существующих ограждений, установленных вдоль границ земельных участков; при установке нового ограждения вдоль границы земельного участка, формирующей территорию общего пользования, допускается установка прозрачного ограждения высотой не более 2,5 метра, включая прозрачные ворота высотой не более 2,5 метра;

- организацию открытых парковок на специально отведенных площадках;
- размещение временных элементов праздничного (событийного) характера;
- установку технических средств дорожного движения (светофоры), в габаритах и местах, обеспечивающих визуальное восприятие объектов культурного наследия;
- установку произведений монументально-декоративного искусства;
- установку информационных (навигационных) указателей туристического назначения.

1.11. Установка на зданиях и сооружениях средств наружной информации:

- с размещением не выше отметки нижнего края оконных проемов 2-го этажа здания, выполненных декоративно-художественным способом, в виде объемных букв и знаков, высотой не более 0,5 метра;
- консольных конструкций не более 0,5 метра высотой и не более 1-го метра длиной.

1.12. Проведение на земельных участках, смежных с границей территории объекта культурного наследия, всех видов работ при наличии в составе проектной документации раздела по обеспечению сохранности объекта культурного наследия.

2. Запрещается:

2.1. Строительство объектов капитального строительства, за исключением применения специальных мер, направленных на сохранение и восстановление (регенерацию) историко-градостроительной среды объекта культурного наследия (восстановление, воссоздание, восполнение частично или полностью утраченных элементов и (или) характеристик историко-градостроительной среды), в том числе объектов инженерной инфраструктуры.

2.2. Применение строительных технологий, оказывающих динамическое воздействие на объекты культурного наследия, сложившуюся застройку и приводящих к загрязнению природной среды; размещение огнеопасных и взрывоопасных материалов; замусоривание территории.

2.3. Снос исторически ценных градоформирующих объектов и (или) их частей, отнесенных к предмету охраны исторического поселения регионального значения «город Казань».

2.4. Прокладка инженерных сетей надземным способом.

2.5. Установка надземных пешеходных переходов.

2.6. Фрагментарная отделка и покраска фасадов; применение в отделке фасадов нетрадиционных отделочных материалов, таких как керамогранит, сайдинг и подобных им, а также цветовых гамм: черный цвет и неоновые цвета.

2.7. Установка на фасадах зданий, формирующих территории общего пользования (улицы, проезды), кондиционеров, антенн и иного технического оборудования.

2.8. Вырубка деревьев и кустарников, за исключением санитарных рубок.

2.9. Изменение характера рельефа территории.

2.10. Размещение средств наружной информации (конструкции) на крышах зданий и сооружений, за исключением зданий, отнесенных к исторически ценным градоформирующим объектам, конструкция которых предусмотрена первоначальным проектом строительства здания.

2.11. Установка средств наружной информации, нарушающих внешний

архитектурный облик сложившейся застройки, без учета архитектурных особенностей фасадов, в том числе:

- в виде фоновых конструкций, световых коробов, за исключением конструкций для размещения афиш объектов культурно-досуговой деятельности, спорта, а также в витринах, с использованием мерцающего света, открытого способа свечения, полностью или частично перекрывающих оконные и дверные проемы;

- крупногабаритных конструкций.

2.12. Установка всех видов рекламных конструкций на зданиях и сооружениях.

2.13. Установка всех типов рекламных конструкций в пределах кремлевского холма и на остальных территориях, за исключением отдельно стоящих рекламных конструкций с площадью одной стороны информационного поля до 4,5 кв. метров включительно и высотой до 5-ти метров включительно, если место установки данных рекламных конструкций обеспечивает визуальное восприятие объектов культурного наследия.

2.14. Применение повседневной цветной архитектурной подсветки.

2.15. Размещение крупногабаритных комбинированных опор базовых станций сотовой связи; крупногабаритных технических средств дорожного движения; крупногабаритных некапитальных строений, сооружений, а также нестационарных торговых объектов.

2.16. Применение в наружной отделке фасадов зданий и сооружений декоративных элементов, не соответствующих архитектурным особенностям фасада.

II. Зона регулирования застройки и хозяйственной деятельности

3. В границах зоны регулирования застройки и хозяйственной деятельности ЗРЗ (А)-1 (включает 9 участков):

3.1. Разрешается:

3.1.1. Проведение работ, направленных на сохранение и популяризацию объектов культурного наследия, сохранение историко-градостроительной и природной среды.

3.1.2. Сохранение существующих градостроительных (планировочных, типологических) характеристик историко-градостроительной среды, включая сохранение исторически сложившихся границ кварталов.

3.1.3. Восстановление (регенерация) историко-градостроительной среды объекта культурного наследия (восстановление, воссоздание, восполнение частично или полностью утраченных элементов и (или) характеристик историко-градостроительной среды на основе материалов историко-архивных изысканий, необходимых и достаточных для их восстановления).

3.1.4. Реконструкция существующих и строительство новых объектов капитального строительства с учетом следующих требований:

- использование объектов капитального строительства и земельных участков в соответствии с видами разрешенного использования, установленными правилами землепользования и застройки муниципального образования города Казани;

- использование объектов капитального строительства в соответствии с высотным параметром разрешенного строительства и реконструкции объектов капитального строительства - не более 11,0 метров (высотный параметр установлен в относительных отметках, является величиной постоянной).

Высота разрешенного строительства и реконструкции объектов капитального строительства измеряется от уровня земли, в зависимости от угла наклона рельефа под всей площадью застройки объекта, до верхней отметки парапета плоской крыши и (или) до конька скатной крыши с углом наклона крыши не более 30 градусов. При устройстве на плоской крыше вновь возводимых объектов капитального строительства лифтовых помещений, лестниц, котельных – высота измеряется до верхних отметок данных конструкций.

В зависимости от угла наклона рельефа в границах всей площади застройки объекта капитального строительства и реконструкции высота разрешенного строительства и реконструкции измеряется:

а) при уклоне рельефа менее 3-х градусов - от нижней отметки уровня земли;

б) при уклоне рельефа 3-и градуса и более - как от нижней, так и от верхней отметок уровня земли. При этом в центральной части объекта его высота не должна превышать высоты, установленной от верхней отметки уровня земли.

При устройстве на крыше вновь возводимых объектов капитального строительства архитектурных элементов (купол, башня, фронтон, шпиль и другие элементы) высота данных элементов должна составлять не более одной второй от высоты разрешенного строительства.

Дымоходы, вентиляционные каналы, антенны, молниеотводы и иное инженерное оборудование, устанавливаемое на крыше, при расчете высоты объекта капитального строительства и реконструкции не учитываются.

3.1.5. Установление длины фасада по уличному фронту не более 50-ти метров, в случае установления длины более 50-ти метров предусматривается его визуальное разделение (членение) с помощью архитектурных приемов.

3.1.6. Площадь остекления фасада, формирующего территорию общего пользования, допускается в размере не более 50-ти процентов от общей площади фасада.

3.1.7. Организация скатных крыш с углом наклона крыши не более 30 градусов.

3.1.8. Организация крылец, выходящих на территории общего пользования, высотой не более 3-х ступеней.

3.1.9. Организация в нежилые помещения первых этажей новых входных групп, отвечающих архитектурным особенностям здания.

3.1.10. Организация балконов, эркеров, выходящих на территории общего пользования, шириной не более 1,5 метров.

3.1.11. Возведение при нулевом отступе вновь возводимых объектов капитального строительства от внутриквартальных границ земельного участка глухих (противопожарных) стен с организацией водостока от их скатных крыш вглубь земельного участка.

3.1.12. Устройство в фасадах первого этажа нежилых помещений вновь возводимых объектов капитального строительства, формирующих территории общего пользования, витринных окон.

3.1.13. Перекрытие замкнутых дворовых пространств, формируемых объектами капитального строительства нежилого назначения.

3.1.14. Применение в отделке фасадов традиционных отделочных материалов (камень, лицевой кирпич, кирпич под покраску, штукатурка под покраску, дерево, металл, керамика, стекло) с применением в покраске фасадов традиционных цветовых гамм.

3.1.15. Применение в заполнении оконных и дверных проемов натуральных материалов (дерево, стекло, металл) или материалов, имитирующих дерево, а также учитывающих характер их заполнения, исходя из особенностей архитектурного решения фасада.

3.1.16. Организация архитектурной подсветки зданий, строений, сооружений, элементов благоустройства и озеленения.

3.1.17. Установка в границах территорий общего пользования некапитальных строений, сооружений, а также нестационарных торговых объектов высотой не более 4-х метров с использованием в отделке фасадов натуральных материалов (дерево, камень, металл, керамика) с применением в покраске фасадов традиционных цветовых гамм.

3.1.18. Снос объектов капитального строительства или их частей в порядке и на основании, предусмотренных Градостроительным кодексом Российской Федерации.

3.1.19. Капитальный ремонт и реконструкция существующих инженерных сетей, прокладка новых инженерных сетей подземным способом; капитальный ремонт и реконструкция существующих инженерных объектов (трансформаторный пункт, газорегуляторный пункт и другие) и установка новых. При устройстве дымовых труб котельных исключать их негативное воздействие на визуальное восприятие объектов культурного наследия и сложившееся архитектурное окружение.

3.1.20. Капитальный ремонт и реконструкция существующих, строительство новых линейных объектов; ремонт существующих и устройство новых велосипедных дорожек.

3.1.21. Проведение мероприятий, направленных на снижение наземных транспортных потоков и включающих, в том числе, размещение подземных сооружений: линий метрополитена; подземных автомобильных туннелей; подземных пешеходных переходов; подземных парковок; подземных галерей и иных подземных сооружений, необходимых для функционирования территории, с организацией пешеходных выходов в надземной их части высотой не более 5-ти метров.

3.1.22. Благоустройство территории, включающее:

- проведение работ по укреплению склонов с организацией подпорных стен, спусков, смотровых площадок с последующим их озеленением, которое направлено на восстановление травяного покрова откосов; устройство цветников; посадку деревьев и декоративных кустарников;

- проведение работ по озеленению улиц, включающее: сохранение исторического принципа аллейных посадок деревьев вдоль улиц; сохранение

существующих деревьев и кустарников, за исключением санитарных рубок, посадку новых деревьев с компактной или формируемой кроной; устройство газонов и цветников;

- проведение земляных работ с сохранением общего перепада и уклона рельефа в границах земельного участка;

- применение в покрытии пешеходной части дорог (тротуаров) натуральных материалов (гранит, камень, дерево, металл, керамика) или имитирующих их (тротуарная плитка) с организацией системы водоотведения дождевых и талых вод с установкой по границам, разделяющим пешеходную и проезжую часть дорог, прозрачного ограждения высотой не более 1,2 метра;

- ремонт существующих ограждений, установленных вдоль границ земельных участков; при установке нового ограждения вдоль границы земельного участка, формирующей территорию общего пользования, допускается установка прозрачного ограждения высотой не более 2,5 метра, включая прозрачные ворота высотой не более 2,5 метра;

- организацию парковок на специально отведенных площадках;

- размещение временных элементов праздничного (событийного) характера;

- установку комбинированных опор базовых станций сотовой связи, технических средств дорожного движения, обеспечивающих визуальное восприятие объектов культурного наследия и исторически ценных градоформирующих объектов;

- установку произведений монументально-декоративного искусства;

- установку информационных (навигационных) указателей туристического назначения.

3.1.23. Установка на зданиях и сооружениях средств наружной информации:

- на завершении фасада;

- с размещением не выше отметки нижнего края оконных проемов 2-го этажа здания.

3.1.24. Проведение на земельных участках, смежных с границей территории объекта культурного наследия, всех видов работ при наличии в составе проектной документации раздела по обеспечению сохранности объекта культурного наследия.

3.2. Запрещается:

3.2.1. Применение строительных технологий, оказывающих динамическое воздействие на объекты культурного наследия, сложившуюся застройку и приводящих к загрязнению природной среды; размещение огнеопасных и взрывоопасных материалов; замусоривание территории.

3.2.2. Снос исторически ценных градоформирующих объектов и (или) их частей, отнесенных к предмету охраны исторического поселения регионального значения «город Казань».

3.2.3. Прокладка инженерных сетей надземным способом.

3.2.4. Установка надземных пешеходных переходов.

3.2.5. Фрагментарная отделка и покраска фасадов; применение в отделке фасадов нетрадиционных отделочных материалов, таких как керамогранит, сайдинг и подобных, а также цветовых гамм: черный цвет и неоновые цвета.

3.2.6. Установка на фасадах зданий, формирующих территории общего пользования (улицы, проезды), кондиционеров, антенн и иного технического оборудования.

3.2.7. Вырубка деревьев и кустарников, за исключением санитарных рубок.

3.2.8. Изменение характера рельефа территории.

3.2.9. Размещение средств наружной информации на крышах зданий и сооружений (конструкции), за исключением зданий, отнесенных к исторически ценным градоформирующим объектам, конструкция которых предусмотрена первоначальным проектом строительства здания.

3.2.10. Установка средств наружной информации, нарушающих внешний архитектурный облик сложившейся застройки, без учета архитектурных особенностей фасадов, в том числе:

- в виде фоновых конструкций, световых коробов, за исключением конструкций для размещения афиш объектов культурно-досуговой деятельности, спорта, а также в витринах, с использованием мерцающего света, открытого способа свечения; полностью или частично перекрывающих оконные и дверные проемы;
- крупногабаритных конструкций;
- более одной конструкции на завершении фасада;
- настенных конструкций выше отметки нижнего края окон 2-го этажа высотой более 0,5 метров;
- консольных конструкций - высотой более 0,5 метров и длиной более 1-го метра.

3.2.11. Установка всех видов рекламных конструкций на зданиях, сооружениях.

3.2.12. Установка всех видов отдельно стоящих рекламных конструкций, за исключением отдельно стоящих рекламных конструкций с площадью одной стороны информационного поля до 4,5 кв. метров включительно и высотой до 5,0 метров включительно, если место установки данных рекламных конструкций обеспечивает визуальное восприятие объектов культурного наследия.

3.2.13. Применение повседневной цветной архитектурной подсветки.

3.2.14. Размещение крупногабаритных комбинированных опор базовых станций сотовой связи, технических средств дорожного движения.

3.2.15. Применение в наружной отделке фасадов зданий и сооружений декоративных элементов, не соответствующих архитектурным особенностям фасада.

3.2.16. Установка крупногабаритных строений, сооружений, а также нестационарных торговых объектов.

4. В границах зоны регулирования застройки и хозяйственной деятельности ЗРЗ (А)-2 (включает 28 участков):

4.1. Разрешается:

4.1.1. Проведение работ, направленных на сохранение и популяризацию объектов культурного наследия, сохранение историко-градостроительной и природной среды.

4.1.2. Сохранение существующих градостроительных (планировочных, типологических) характеристик историко-градостроительной среды, включая сохранение исторически сложившихся границ кварталов.

4.1.3. Восстановление (регенерация) историко-градостроительной среды объекта культурного наследия (восстановление, воссоздание, восполнение частично

или полностью утраченных элементов и (или) характеристик историко-градостроительной среды на основе материалов историко-архивных изысканий, необходимых и достаточных для их восстановления).

4.1.4. Реконструкция существующих и строительство новых объектов капитального строительства с учетом следующих требований:

- использование объектов капитального строительства и земельных участков в соответствии с видами разрешенного использования, установленными правилами землепользования и застройки муниципального образования города Казани;

- использование объектов капитального строительства в соответствии с высотным параметром разрешенного строительства и реконструкции объектов капитального строительства - не более 14,0 метров (высотный параметр установлен в относительных отметках, является величиной постоянной).

Высота разрешенного строительства и реконструкции объектов капитального строительства измеряется от уровня земли, в зависимости от угла наклона рельефа под всей площадью застройки объекта, до верхней отметки парапета плоской крыши и (или) до конька скатной крыши с углом наклона крыши не более 30 градусов. При устройстве на плоской крыше вновь возводимых объектов капитального строительства лифтовых помещений, лестниц, котельных – высота измеряется до верхних отметок данных конструкций.

В зависимости от угла наклона рельефа в границах всей площади застройки объекта капитального строительства и реконструкции высота разрешенного строительства и реконструкции измеряется:

а) при уклоне рельефа менее 3-х градусов - от нижней отметки уровня земли;

б) при уклоне рельефа 3-и градуса и более - как от нижней, так и от верхней отметок уровня земли. При этом в центральной части объекта его высота не должна превышать высоты, установленной от верхней отметки уровня земли.

При устройстве на крыше вновь возводимых объектов капитального строительства архитектурных элементов (купол, башня, фронтон, шпиль и другие элементы) высота данных элементов должна составлять не более одной второй от высоты разрешенного строительства.

Дымоходы, вентиляционные каналы, антенны, молниеотводы и иное инженерное оборудование, устанавливаемое на крыше, при расчете высоты объекта капитального строительства и реконструкции не учитываются.

4.1.5. Установление длины фасада по уличному фронту не более 50-ти метров, в случае установления длины более 50-ти метров предусматривается его визуальное разделение (членение) с помощью архитектурных приемов.

4.1.6. Площадь остекления фасада, формирующего территорию общего пользования, допускается в размере не более 50-ти процентов от общей площади фасада.

4.1.7. Организация скатных крыш с углом наклона крыши не более 30 градусов.

4.1.8. Организация крылец, выходящих на территории общего пользования, высотой не более 3-х ступеней.

4.1.9. Организация в нежилые помещения первых этажей новых входных групп, отвечающих архитектурным особенностям здания.

4.1.10. Организация балконов, эркеров, выходящих на территории общего пользования, шириной не более 1,5 метров.

4.1.11. Возведение при нулевом отступе вновь возводимых объектов капитального строительства от внутриквартальных границ земельного участка глухих (противопожарных) стен с организацией водостока от скатных крыш вглубь земельного участка.

4.1.12. Устройство в фасадах первого этажа нежилых помещений вновь возводимых объектов капитального строительства, формирующих территории общего пользования, витринных окон.

4.1.13. Перекрытие замкнутых дворовых пространств, формируемых объектами капитального строительства нежилого назначения.

4.1.14. Применение в отделке фасадов традиционных отделочных материалов (камень, лицевой кирпич, кирпич под покраску, штукатурка под покраску, дерево, металл, керамика, стекло) с применением в покраске фасадов традиционных цветовых гамм.

4.1.15. Применение в заполнении оконных и дверных проемов натуральных материалов (дерево, стекло, металл) или материалов, имитирующих дерево, а также учитывающих характер их заполнения, исходя из особенностей архитектурного решения фасада.

4.1.16. Организация архитектурной подсветки зданий, строений, сооружений, элементов благоустройства и озеленения.

4.1.17. Установка в границах территорий общего пользования некапитальных строений, сооружений, а также нестационарных торговых объектов высотой не более 4-х метров с использованием в отделке фасадов натуральных материалов (дерево, камень, металл, керамика) с применением в покраске фасадов традиционных цветовых гамм.

4.1.18. Снос объектов капитального строительства или их частей в порядке и на основании, предусмотренных Градостроительным кодексом Российской Федерации.

4.1.19. Капитальный ремонт и реконструкция существующих инженерных сетей, прокладка новых инженерных сетей подземным способом; капитальный ремонт и реконструкция существующих инженерных объектов (трансформаторный пункт, газорегуляторный пункт и другие) и установка новых. При устройстве дымовых труб котельных исключать их негативное воздействие на визуальное восприятие объектов культурного наследия и сложившееся архитектурное окружение.

4.1.20. Капитальный ремонт и реконструкция существующих, строительство новых линейных объектов; ремонт существующих и устройство новых велосипедных дорожек.

4.1.21. Проведение мероприятий, направленных на снижение наземных транспортных потоков и включающих, в том числе, размещение подземных сооружений: линий метрополитена; подземных автомобильных туннелей; подземных пешеходных переходов; подземных парковок; подземных галерей и иных подземных сооружений, необходимых для функционирования территории, с организацией пешеходных выходов в надземной их части высотой не более 5-ти метров.

4.1.22. Благоустройство территории, включающее:

- проведение работ по укреплению склонов с организацией подпорных стен, спусков, смотровых площадок с последующим их озеленением, которое направлено на восстановление травяного покрова откосов; устройство цветников; посадку деревьев и декоративных кустарников;

- проведение работ по озеленению улиц, включающее сохранение исторического принципа аллейных посадок деревьев вдоль улиц; сохранение существующих деревьев и кустарников, за исключением санитарных рубок, посадку новых деревьев с компактной или формируемой кроной; устройство газонов и цветников;

- проведение земляных работ с сохранением общего перепада и уклона рельефа в границах земельного участка;

- применение в покрытии пешеходной части дорог (тротуаров) натуральных материалов (гранит, камень, дерево, металл, керамика) или имитирующих их (тротуарная плитка) с организацией системы водоотведения дождевых и талых вод с установкой по границам, разделяющим пешеходную и проезжую часть дорог, прозрачного ограждения высотой не более 1,2 метра;

- ремонт существующих ограждений, установленных вдоль границ земельных участков; при установке нового ограждения вдоль границы земельного участка, формирующей территорию общего пользования, допускается установка прозрачного ограждения высотой не более 2,5 метра, включая прозрачные ворота высотой не более 2,5 метра;

- организацию парковок на специально отведенных площадках;

- размещение временных элементов праздничного (событийного) характера;

- установку комбинированных опор базовых станций сотовой связи, технических средств дорожного движения, обеспечивающих визуальное восприятие объектов культурного наследия и исторически ценных градоформирующих объектов;

- установку произведений монументально-декоративного искусства;

- установку информационных (навигационных) указателей туристического назначения.

4.1.23. Установка на зданиях и сооружениях средств наружной информации:

- на завершении фасада;

- с размещением не выше отметки нижнего края оконных проемов 2-го этажа здания.

4.1.24. Проведение на земельных участках, смежных с границей территории объекта культурного наследия, всех видов работ при наличии в составе проектной документации раздела по обеспечению сохранности объекта культурного наследия.

4.2. Запрещается:

4.2.1. Применение строительных технологий, оказывающих динамическое воздействие на объекты культурного наследия, сложившуюся застройку и приводящих к загрязнению природной среды; размещение огнеопасных и взрывоопасных материалов; замусоривание территории.

4.2.2. Снос исторически ценных градоформирующих объектов и (или) их частей, отнесенных к предмету охраны исторического поселения регионального значения «город Казань».

4.2.3. Прокладка инженерных сетей надземным способом.

4.2.4. Установка надземных пешеходных переходов.

4.2.5. Фрагментарная отделка и покраска фасадов; применение в отделке фасадов нетрадиционных отделочных материалов, таких как керамогранит, сайдинг и подобных им, а также цветовых гамм: черный цвет и неоновые цвета.

4.2.6. Установка на фасадах зданий, формирующих территории общего пользования (улицы, проезды), кондиционеров, антенн и иного технического оборудования.

4.2.7. Вырубка деревьев и кустарников, за исключением санитарных рубок.

4.2.8. Изменение характера рельефа территории.

4.2.9. Размещение средств наружной информации на крышах зданий и сооружений (конструкции), за исключением зданий, отнесенных к исторически ценным градоформирующим объектам, конструкция которых предусмотрена первоначальным проектом строительства здания.

4.2.10. Установка средств наружной информации, нарушающих внешний архитектурный облик сложившейся застройки, без учета архитектурных особенностей фасадов, в том числе:

- в виде фоновых конструкций, световых коробов, за исключением конструкций для размещения афиш объектов культурно-досуговой деятельности, спорта, а также в витринах; с использованием мерцающего света, открытого способа свечения; полностью или частично перекрывающих оконные и дверные проемы;
- крупногабаритных конструкций;
- более одной конструкции на завершении фасада;
- настенных конструкций выше отметки нижнего края окон 2-го этажа высотой более 0,5 метров;
- консольных конструкций - высотой более 0,5 метров и длиной более 1-го метра.

4.2.11. Установка всех видов рекламных конструкций на зданиях, сооружениях.

4.2.12. Установка всех видов отдельно стоящих рекламных конструкций, за исключением отдельно стоящих рекламных конструкций с площадью одной стороны информационного поля до 4,5 кв. метров включительно и высотой до 5,0 метров включительно, если место установки данных рекламных конструкций обеспечивает визуальное восприятие объектов культурного наследия.

4.2.13. Применение повседневной цветной архитектурной подсветки.

4.2.14. Размещение крупногабаритных комбинированных опор базовых станций сотовой связи, технических средств дорожного движения.

4.2.15. Применение в наружной отделке фасадов зданий и сооружений декоративных элементов, не соответствующих архитектурным особенностям фасада.

4.2.16. Установка крупногабаритных некапитальных строений, сооружений, а также нестационарных торговых объектов.

5. В границах зоны регулирования застройки и хозяйственной деятельности ЗРЗ (А)-3 (включает 34 участка):

5.1. Разрешается:

5.1.1. Проведение работ, направленных на сохранение и популяризацию объектов культурного наследия, сохранение историко-градостроительной и природной среды.

5.1.2. Сохранение существующих градостроительных (планировочных, типологических) характеристик историко-градостроительной среды, включая сохранение исторически сложившихся границ кварталов.

5.1.3. Восстановление (регенерация) историко-градостроительной среды объекта культурного наследия (восстановление, воссоздание, восполнение частично или полностью утраченных элементов и (или) характеристик историко-градостроительной среды на основе материалов историко-архивных изысканий, необходимых и достаточных для их восстановления).

5.1.4. Реконструкция существующих и строительство новых объектов капитального строительства с учетом следующих требований:

- использование объектов капитального строительства и земельных участков в соответствии с видами разрешенного использования, установленными правилами землепользования и застройки муниципального образования города Казани;

- использование объектов капитального строительства в соответствии с высотным параметром разрешенного строительства и реконструкции объектов капитального строительства - не более 17,0 метров (высотный параметр установлен в относительных отметках, является величиной постоянной).

Высота разрешенного строительства и реконструкции объектов капитального строительства измеряется от уровня земли, в зависимости от угла наклона рельефа под всей площадью застройки объекта, до верхней отметки парапета плоской крыши и (или) до конька скатной крыши с углом наклона крыши не более 30 градусов. При устройстве на плоской крыше вновь возводимых объектов капитального строительства лифтовых помещений, лестниц, котельных – высота измеряется до верхних отметок данных конструкций.

В зависимости от угла наклона рельефа в границах всей площади застройки объекта капитального строительства и реконструкции высота разрешенного строительства и реконструкции измеряется:

а) при уклоне рельефа менее 3-х градусов - от нижней отметки уровня земли;

б) при уклоне рельефа 3-и градуса и более - как от нижней, так и от верхней отметок уровня земли. При этом в центральной части объекта его высота не должна превышать высоты, установленной от верхней отметки уровня земли.

При устройстве на крыше вновь возводимых объектов капитального строительства архитектурных элементов (купол, башня, фронтон, шпиль и другие элементы) высота данных элементов должна составлять не более одной второй от высоты разрешенного строительства.

Дымоходы, вентиляционные каналы, антенны, молниеотводы и иное инженерное оборудование, устанавливаемое на крыше, при расчете высоты объекта капитального строительства и реконструкции не учитываются.

5.1.5. Установление длины фасада по уличному фронту не более 50-ти метров, в случае установления длины более 50-ти метров предусматривается его визуальное разделение (членение) с помощью архитектурных приемов.

5.1.6. Площадь остекления фасада, формирующего территорию общего пользования, допускается в размере не более 50-ти процентов от общей площади фасада.

5.1.7. Организация скатных крыш с углом наклона крыши не более 30 градусов.

5.1.8. Организация крылец, выходящих на территории общего пользования, высотой не более 3-х ступеней.

5.1.9. Организация в нежилые помещения первых этажей новых входных групп, отвечающих архитектурным особенностям здания.

5.1.10. Организация балконов, эркеров, выходящих на территории общего пользования, шириной не более 1,5 метров.

5.1.11. Возведение при нулевом отступе вновь возводимых объектов капитального строительства от внутриквартальных границ земельного участка глухих (противопожарных) стен с организацией водостока от скатных крыш вглубь земельного участка.

5.1.12. Устройство в фасадах первого этажа нежилых помещений вновь возводимых объектов капитального строительства, формирующих территории общего пользования, витринных окон.

5.1.13. Перекрытие замкнутых дворовых пространств, формируемых объектами капитального строительства нежилого назначения.

5.1.14. Применение в отделке фасадов традиционных отделочных материалов (камень, лицевой кирпич, кирпич под покраску, штукатурка под покраску, дерево, металл, керамика, стекло) с применением в покраске фасадов традиционных цветовых гамм.

5.1.15. Применение в заполнении оконных и дверных проемов натуральных материалов (дерево, стекло, металл) или материалов, имитирующих дерево, а также учитывающих характер их заполнения, исходя из особенностей архитектурного решения фасада.

5.1.16. Организация архитектурной подсветки зданий, строений, сооружений, элементов благоустройства и озеленения.

5.1.17. Установка в границах территорий общего пользования некапитальных строений, сооружений, а также нестационарных торговых объектов высотой не более 4-х метров с использованием в отделке фасадов натуральных материалов (дерево, камень, металл, керамика) с применением в покраске фасадов традиционных цветовых гамм.

5.1.18. Снос объектов капитального строительства или их частей в порядке и на основании, предусмотренных Градостроительным кодексом Российской Федерации.

5.1.19. Капитальный ремонт и реконструкция существующих инженерных сетей, прокладка новых инженерных сетей подземным способом; капитальный ремонт и реконструкция существующих инженерных объектов (трансформаторный пункт, газорегуляторный пункт и другие) и установка новых. При устройстве дымовых труб котельных исключать их негативное воздействие на визуальное восприятие объектов культурного наследия и сложившееся архитектурное окружение.

5.1.20. Капитальный ремонт и реконструкция существующих, строительство новых линейных объектов; ремонт существующих и устройство новых велосипедных дорожек.

5.1.21. Проведение мероприятий, направленных на снижение наземных транспортных потоков и включающих, в том числе, размещение подземных сооружений: линий метрополитена; подземных автомобильных туннелей; подземных пешеходных переходов; подземных парковок; подземных галерей и иных подземных сооружений, необходимых для функционирования территории, с организацией пешеходных выходов в надземной их части высотой не более 5-ти метров.

5.1.22. Благоустройство территории, включающее:

- проведение работ по укреплению склонов с организацией подпорных стен, спусков, смотровых площадок с последующим их озеленением, которое направлено на восстановление травяного покрова откосов; устройство цветников; посадку деревьев и декоративных кустарников;

- проведение работ по озеленению улиц, включающее сохранение исторического принципа аллейных посадок деревьев вдоль улиц; сохранение существующих деревьев и кустарников, за исключением санитарных рубок, посадку новых деревьев с компактной или формируемой кроной; устройство газонов и цветников;

- проведение земляных работ с сохранением общего перепада и уклона рельефа в границах земельного участка;

- применение в покрытии пешеходной части дорог (тротуаров) натуральных материалов (гранит, камень, дерево, металл, керамика) или имитирующих их (тротуарная плитка) с организацией системы водоотведения дождевых и талых вод с установкой по границам, разделяющим пешеходную и проезжую часть дорог, прозрачного ограждения высотой не более 1,2 метра;

- ремонт существующих ограждений, установленных вдоль границ земельных участков; при установке нового ограждения вдоль границы земельного участка, формирующей территорию общего пользования, допускается установка прозрачного ограждения высотой не более 2,5 метра, включая прозрачные ворота высотой не более 2,5 метра;

- организацию парковок на специально отведенных площадках;

- размещение временных элементов праздничного (событийного) характера;

- установку комбинированных опор базовых станций сотовой связи, технических средств дорожного движения, обеспечивающих визуальное восприятие объектов культурного наследия и исторически ценных градоформирующих объектов;

- установку произведений монументально-декоративного искусства;

- установку информационных (навигационных) указателей туристического назначения.

5.1.23. Установка на зданиях и сооружениях средств наружной информации:

- на завершении фасада;

- с размещением не выше отметки нижнего края оконных проемов 2-го этажа здания.

5.1.24. Проведение на земельных участках, смежных с границей территории объекта культурного наследия, всех видов работ при наличии в составе проектной документации раздела по обеспечению сохранности объекта культурного наследия.

5.2. Запрещается:

5.2.1. Применение строительных технологий, оказывающих динамическое воздействие на объекты культурного наследия, сложившуюся застройку и

приводящих к загрязнению природной среды; размещение огнеопасных и взрывоопасных материалов; замусоривание территории.

5.2.2. Снос исторически ценных градоформирующих объектов и (или) их частей, отнесенных к предмету охраны исторического поселения регионального значения «город Казань».

5.2.3. Прокладка инженерных сетей надземным способом.

5.2.4. Установка надземных пешеходных переходов.

5.2.5. Фрагментарная отделка и покраска фасадов; применение в отделке фасадов нетрадиционных отделочных материалов, таких как керамогранит, сайдинг и подобных им, а также цветовых гамм: черный цвет и неоновые цвета.

5.2.6. Установка на фасадах зданий, формирующих территории общего пользования (улицы, проезды), кондиционеров, антенн и иного технического оборудования.

5.2.7. Вырубка деревьев и кустарников, за исключением санитарных рубок.

5.2.8. Изменение характера рельефа территории.

5.2.9. Размещение средств наружной информации на крышах зданий и сооружений (конструкции), за исключением зданий, отнесенных к исторически ценным градоформирующим объектам, конструкция которых предусмотрена первоначальным проектом строительства здания.

5.2.10. Установка средств наружной информации, нарушающих внешний архитектурный облик сложившейся застройки, без учета архитектурных особенностей фасадов, в том числе:

- в виде фоновых конструкций, световых коробов, за исключением конструкций для размещения афиш объектов культурно-досуговой деятельности, спорта, а также в витринах; с использованием мерцающего света, открытого способа свечения; полностью или частично перекрывающих оконные и дверные проемы;

- крупногабаритных конструкций;

- более одной конструкции на завершении фасада;

- настенных конструкций выше отметки нижнего края окон 2-го этажа высотой более 0,5 метров;

- консольных конструкций - высотой более 0,5 метров и длиной более 1-го метра.

5.2.11. Установка всех видов рекламных конструкций на зданиях, сооружениях.

5.2.12. Установка всех видов отдельно стоящих рекламных конструкций, за исключением отдельно стоящих рекламных конструкций с площадью одной стороны информационного поля до 4,5 кв. метров включительно и высотой до 5,0 метров включительно, если место установки данных рекламных конструкций обеспечивает визуальное восприятие объекта культурного наследия.

5.2.13. Применение повседневной цветной архитектурной подсветки.

5.2.14. Размещение крупногабаритных комбинированных опор базовых станций сотовой связи, технических средств дорожного движения.

5.2.15. Применение в наружной отделке фасадов зданий и сооружений декоративных элементов, не соответствующих архитектурным особенностям фасада.

5.2.16. Установка крупногабаритных некапитальных строений, сооружений, а также нестационарных торговых объектов.

6. В границах зоны регулирования застройки и хозяйственной деятельности ЗРЗ (А)-4 (включает 12 участков):

6.1. Разрешается:

6.1.1. Проведение работ, направленных на сохранение и популяризацию объектов культурного наследия, сохранение историко-градостроительной и природной среды.

6.1.2. Сохранение существующих градостроительных (планировочных, типологических) характеристик историко-градостроительной среды, включая сохранение исторически сложившихся границ кварталов.

6.1.3. Восстановление (регенерация) историко-градостроительной среды объекта культурного наследия (восстановление, воссоздание, восполнение частично или полностью утраченных элементов и (или) характеристик историко-градостроительной среды на основе материалов историко-архивных изысканий, необходимых и достаточных для их восстановления).

6.1.4. Реконструкция существующих и строительство новых объектов капитального строительства с учетом следующих требований:

- использование объектов капитального строительства и земельных участков в соответствии с видами разрешенного использования, установленными правилами землепользования и застройки муниципального образования города Казани;

- использование объектов капитального строительства в соответствии с высотным параметром разрешенного строительства и реконструкции объектов капитального строительства - не более 20,0 метров (высотный параметр установлен в относительных отметках, является величиной постоянной).

Высота разрешенного строительства и реконструкции объектов капитального строительства измеряется от уровня земли, в зависимости от угла наклона рельефа под всей площадью застройки объекта, до верхней отметки парапета плоской крыши и (или) до конька скатной крыши с углом наклона крыши не более 30 градусов. При устройстве на плоской крыше вновь возводимых объектов капитального строительства: лифтовых помещений, лестниц, котельных – высота измеряется до верхних отметок данных конструкций.

В зависимости от угла наклона рельефа в границах всей площади застройки объекта капитального строительства и реконструкции высота разрешенного строительства и реконструкции измеряется:

а) при уклоне рельефа менее 3-х градусов - от нижней отметки уровня земли;

б) при уклоне рельефа 3-и градуса и более - как от нижней, так и от верхней отметок уровня земли. При этом в центральной части объекта его высота не должна превышать высоты, установленной от верхней отметки уровня земли.

При устройстве на крыше вновь возводимых объектов капитального строительства архитектурных элементов (купол, башня, фронтон, шпиль и другие элементы) высота данных элементов входит в общий показатель высотных параметров разрешенного строительства.

Дымоходы, вентиляционные каналы, антенны, молниеотводы и иное инженерное оборудование, устанавливаемое на крыше, при расчете высоты объекта капитального строительства и реконструкции не учитываются.

6.1.5. Установление длины фасада по уличному фронту не более 50-ти метров, в случае установления длины более 50-ти метров предусматривается его визуальное разделение (членение) с помощью архитектурных приемов.

6.1.6. Площадь остекления фасада, формирующего территорию общего пользования, допускается в размере не более 50-ти процентов от общей площади фасада.

6.1.7. Организация скатных крыш с углом наклона крыши не более 30 градусов.

6.1.8. Организация крылец, выходящих на территории общего пользования, высотой не более 3-х ступеней.

6.1.9. Организация в нежилые помещения первых этажей новых входных групп, отвечающих архитектурным особенностям здания.

6.1.10. Организация балконов, эркеров, выходящих на территории общего пользования, шириной не более 1,5 метров.

6.1.11. Возведение при нулевом отступе вновь возводимых объектов капитального строительства от внутриквартальных границ земельного участка глухих (противопожарных) стен с организацией водостока от скатных крыш вглубь земельного участка.

6.1.12. Устройство в фасадах первого этажа нежилых помещений вновь возводимых объектов капитального строительства, формирующих территории общего пользования, витринных окон.

6.1.13. Перекрытие замкнутых дворовых пространств, формируемых объектами капитального строительства нежилого назначения.

6.1.14. Применение в отделке фасадов традиционных отделочных материалов (камень, лицевой кирпич, кирпич под покраску, штукатурка под покраску, дерево, металл, керамика, стекло) с применением в покраске фасадов традиционных цветовых гамм.

6.1.15. Применение в заполнении оконных и дверных проемов натуральных материалов (дерево, стекло, металл) или материалов, имитирующих дерево, а также учитывающих характер их заполнения, исходя из особенностей архитектурного решения фасада.

6.1.16. Организация архитектурной подсветки зданий, строений, сооружений, элементов благоустройства и озеленения.

6.1.17. Установка в границах территорий общего пользования некапитальных строений, сооружений, а также нестационарных торговых объектов высотой не более 4-х метров с использованием в отделке фасадов натуральных материалов (дерево, камень, металл, керамика) с применением в покраске фасадов традиционных цветовых гамм.

6.1.18. Снос объектов капитального строительства или их частей в порядке и на основании, предусмотренных Градостроительным кодексом Российской Федерации.

6.1.19. Капитальный ремонт и реконструкция существующих инженерных сетей, прокладка новых инженерных сетей подземным способом; капитальный ремонт и реконструкция существующих инженерных объектов (трансформаторный пункт, газорегуляторный пункт и другие) и установка новых. При устройстве дымовых труб котельных исключать их негативное воздействие на визуальное

восприятие объектов культурного наследия и сложившееся архитектурное окружение.

6.1.20. Капитальный ремонт и реконструкция существующих, строительство новых линейных объектов; ремонт существующих и устройство новых велосипедных дорожек.

6.1.21. Проведение мероприятий, направленных на снижение наземных транспортных потоков и включающих, в том числе, размещение подземных сооружений: линий метрополитена; подземных автомобильных туннелей; подземных пешеходных переходов; подземных парковок; подземных галерей и иных подземных сооружений, необходимых для функционирования территории, с организацией пешеходных выходов в надземной их части высотой не более 5-ти метров.

6.1.22. Благоустройство территории, включающее:

- проведение работ по укреплению склонов с организацией подпорных стен, спусков, смотровых площадок с последующим их озеленением, которое направлено на восстановление травяного покрова откосов; устройство цветников; посадку деревьев и декоративных кустарников;

- проведение работ по озеленению улиц, которое включает: сохранение исторического принципа аллейных посадок деревьев вдоль улиц; сохранение существующих деревьев и кустарников, за исключением санитарных рубок, посадку новых деревьев с компактной или формируемой кроной; устройство газонов и цветников;

- проведение земляных работ с сохранением общего перепада и уклона рельефа в границах земельного участка;

- применение в покрытии пешеходной части дорог (тротуаров) натуральных материалов (гранит, камень, дерево, металл, керамика) или имитирующих их (тротуарная плитка) с организацией системы водоотведения дождевых и талых вод с установкой по границам, разделяющим пешеходную и проезжую часть дорог, прозрачного ограждения высотой не более 1,2 метра;

- ремонт существующих ограждений, установленных вдоль границ земельных участков; при установке нового ограждения вдоль границы земельного участка, формирующего территорию общего пользования, допускается установка прозрачного ограждения высотой не более 2,5 метра, включая прозрачные ворота высотой не более 2,5 метра;

- организацию парковок на специально отведенных площадках;

- размещение временных элементов праздничного (событийного) характера;

- установку комбинированных опор базовых станций сотовой связи, технических средств дорожного движения, обеспечивающих визуальное восприятие объектов культурного наследия и исторически ценных градоформирующих объектов;

- установку произведений монументально-декоративного искусства;

- установку информационных (навигационных) указателей туристического назначения.

6.1.23. Установка на зданиях и сооружениях средств наружной информации:

- на завершении фасада;

- с размещением не выше отметки нижнего края оконных проемов 2-го этажа здания.

6.1.24. Проведение на земельных участках, смежных с границей территории объекта культурного наследия, всех видов работ при наличии в составе проектной документации раздела по обеспечению сохранности объекта культурного наследия.

6.2. Запрещается:

6.2.1. Применение строительных технологий, оказывающих динамическое воздействие на объекты культурного наследия, сложившуюся застройку и приводящих к загрязнению природной среды; размещение огнеопасных и взрывоопасных материалов; замусоривание территории.

6.2.2. Снос исторически ценных градоформирующих объектов и (или) их частей, отнесенных к предмету охраны исторического поселения регионального значения «город Казань».

6.2.3. Прокладка инженерных сетей надземным способом.

6.2.4. Установка надземных пешеходных переходов.

6.2.5. Фрагментарная отделка и покраска фасадов; применение в отделке фасадов нетрадиционных отделочных материалов, таких как керамогранит, сайдинг и подобных им, а также цветовых гамм: черный цвет и неоновые цвета.

6.2.6. Установка на фасадах зданий, формирующих территории общего пользования (улицы, проезды), кондиционеров, антенн и иного технического оборудования.

6.2.7. Вырубка деревьев и кустарников, за исключением санитарных рубок.

6.2.8. Изменение характера рельефа территории.

6.2.9. Размещение средств наружной информации на крышах зданий и сооружений (конструкции), за исключением зданий, отнесенных к исторически ценным градоформирующим объектам, конструкция которых предусмотрена первоначальным проектом строительства здания.

6.2.10. Установка средств наружной информации, нарушающих внешний архитектурный облик сложившейся застройки, без учета архитектурных особенностей фасадов, в том числе:

- в виде фоновых конструкций, световых коробов, за исключением конструкций для размещения афиш, объектов культурно-досуговой деятельности, спорта, а также в витринах; с использованием мерцающего света, открытого способа свечения; полностью или частично перекрывающих оконные и дверные проемы;
- крупногабаритных конструкций;
- более одной конструкции на завершении фасада;
- настенных конструкций выше отметки нижнего края окон 2-го этажа высотой более 0,5 метров;
- консольных конструкций - высотой более 0,5 метров и длиной более 1-го метра.

6.2.11. Установка всех видов рекламных конструкций на зданиях, сооружениях.

6.2.12. Установка всех видов отдельно стоящих рекламных конструкций, за исключением отдельно стоящих рекламных конструкций с площадью одной стороны информационного поля до 4,5 кв. метров включительно и высотой до 5,0 метров включительно, если установка данных рекламных конструкций обеспечивает визуальное восприятие объекта культурного наследия.

6.2.13. Применение повседневной цветной архитектурной подсветки.

6.2.14. Размещение крупногабаритных комбинированных опор базовых станций сотовой связи, технических средств дорожного движения.

6.2.15. Применение в наружной отделке фасадов зданий и сооружений декоративных элементов, не соответствующих архитектурным особенностям фасада.

6.2.16. Установка крупногабаритных некапитальных строений, сооружений, а также нестационарных торговых объектов.

7. В границах зоны регулирования застройки и хозяйственной деятельности ЗРЗ (А)-5 (включает 14 участков):

7.1. Разрешается:

7.1.1. Проведение работ, направленных на сохранение и популяризацию объектов культурного наследия, сохранение историко-градостроительной и природной среды.

7.1.2. Сохранение существующих градостроительных (планировочных, типологических) характеристик историко-градостроительной среды, включая сохранение исторически сложившихся границ кварталов.

7.1.3. Восстановление (регенерация) историко-градостроительной среды объекта культурного наследия (восстановление, воссоздание, восполнение частично или полностью утраченных элементов и (или) характеристик историко-градостроительной среды на основе материалов историко-архивных изысканий, необходимых и достаточных для их восстановления).

7.1.4. Реконструкция существующих и строительство новых объектов капитального строительства с учетом следующих требований:

- использование объектов капитального строительства и земельных участков в соответствии с видами разрешенного использования, установленными правилами землепользования и застройки муниципального образования города Казани;

- использование объектов капитального строительства в соответствии с высотным параметром разрешенного строительства и реконструкции объектов капитального строительства - не более 25,0 метров (высотный параметр установлен в относительных отметках, является величиной постоянной).

Высота разрешенного строительства и реконструкции объектов капитального строительства измеряется от уровня земли, в зависимости от угла наклона рельефа под всей площадью застройки объекта, до верхней отметки парапета плоской крыши и (или) до конька скатной крыши с углом наклона крыши не более 30 градусов. При устройстве на плоской крыше вновь возводимых объектов капитального строительства: лифтовых помещений, лестниц, котельных – высота измеряется до верхних отметок данных конструкций.

В зависимости от угла наклона рельефа в границах всей площади застройки объекта капитального строительства и реконструкции высота разрешенного строительства и реконструкции измеряется:

а) при уклоне рельефа менее 3-х градусов - от нижней отметки уровня земли;

б) при уклоне рельефа 3-и градуса и более - как от нижней, так и от верхней отметок уровня земли. При этом в центральной части объекта его высота не должна превышать высоты, установленной от верхней отметки уровня земли.

При устройстве на крыше вновь возводимых объектов капитального строительства архитектурных элементов (купол, башня, фронтон, шпиль и другие

элементы) высота данных элементов входит в общий показатель высотных параметров разрешенного строительства.

Дымоходы, вентиляционные каналы, антенны, молниеотводы и иное инженерное оборудование, устанавливаемое на крыше, при расчете высоты объекта капитального строительства и реконструкции не учитываются.

7.1.5. Установление длины фасада по уличному фронту не более 50-ти метров, в случае установления длины более 50-ти метров предусматривается его визуальное разделение (членение) с помощью архитектурных приемов.

7.1.6. Площадь остекления фасада, формирующего территорию общего пользования, допускается в размере не более 50-ти процентов от общей площади фасада.

7.1.7. Организация скатных крыш с углом наклона крыши не более 30 градусов.

7.1.8. Организация крылец, выходящих на территории общего пользования, высотой не более 3-х ступеней.

7.1.9. Организация в нежилые помещения первых этажей новых входных групп, отвечающих архитектурным особенностям здания.

7.1.10. Организация балконов, эркеров, выходящих на территории общего пользования, шириной не более 1,5 метров.

7.1.11. Возведение при нулевом отступе вновь возводимых объектов капитального строительства от внутриквартальных границ земельного участка глухих (противопожарных) стен с организацией водостока от скатных крыш вглубь земельного участка.

7.1.12. Устройство в фасадах первого этажа нежилых помещений вновь возводимых объектов капитального строительства, формирующих территории общего пользования, витринных окон.

7.1.13. Перекрытие замкнутых дворовых пространств, формируемых объектами капитального строительства нежилого назначения.

7.1.14. Применение в отделке фасадов традиционных отделочных материалов (камень, лицевой кирпич, кирпич под покраску, штукатурка под покраску, дерево, металл, керамика, стекло) с применением в покраске фасадов традиционных цветовых гамм.

7.1.15. Применение в заполнении оконных и дверных проемов натуральных материалов (дерево, стекло, металл) или материалов, имитирующих дерево, а также учитывающих характер их заполнения, исходя из особенностей архитектурного решения фасада.

7.1.16. Организация архитектурной подсветки зданий, строений, сооружений, элементов благоустройства и озеленения.

7.1.17. Установка в границах территорий общего пользования некапитальных строений, сооружений, а также нестационарных торговых объектов высотой не более 4-х метров с использованием в отделке фасадов натуральных материалов (дерево, камень, металл, керамика) с применением в покраске фасадов традиционных цветовых гамм.

7.1.18. Снос объектов капитального строительства или их частей в порядке и на основании, предусмотренных Градостроительным кодексом Российской Федерации.

7.1.19. Капитальный ремонт и реконструкция существующих инженерных сетей, прокладка новых инженерных сетей подземным способом; капитальный ремонт и реконструкция существующих инженерных объектов (трансформаторный пункт, газорегуляторный пункт и другие) и установка новых. При устройстве дымовых труб котельных исключать их негативное воздействие на визуальное восприятие объектов культурного наследия и сложившееся архитектурное окружение.

7.1.20. Капитальный ремонт и реконструкция существующих, строительство новых линейных объектов; ремонт существующих и устройство новых велосипедных дорожек.

7.1.21. Проведение мероприятий, направленных на снижение наземных транспортных потоков и включающих, в том числе, размещение подземных сооружений: линий метрополитена; подземных автомобильных туннелей; подземных пешеходных переходов; подземных парковок; подземных галерей и иных подземных сооружений, необходимых для функционирования территории, с организацией пешеходных выходов в надземной их части высотой не более 5-ти метров.

7.1.22. Благоустройство территории, включающее:

- проведение работ по укреплению склонов с организацией подпорных стен, спусков, смотровых площадок с последующим их озеленением, которое направлено на восстановление травяного покрова откосов; устройство цветников; посадку деревьев и декоративных кустарников;
- проведение работ по озеленению улиц, которое включает: сохранение исторического принципа аллейных посадок деревьев вдоль улиц; сохранение существующих деревьев и кустарников, за исключением санитарных рубок, посадку новых деревьев с компактной или формируемой кроной; устройство газонов и цветников;
- проведение земляных работ с сохранением общего перепада и уклона рельефа в границах земельного участка;
- применение в покрытии пешеходной части дорог (тротуаров) натуральных материалов (гранит, камень, дерево, металл, керамика) или имитирующих их (тротуарная плитка) с организацией системы водоотведения дождевых и талых вод с установкой по границам, разделяющим пешеходную и проезжую часть дорог, прозрачного ограждения высотой не более 1,2 метра;
- ремонт существующих ограждений, установленных вдоль границ земельных участков; при установке нового ограждения вдоль границы земельного участка, формирующей территорию общего пользования, допускается установка прозрачного ограждения высотой не более 2,5 метра, включая прозрачные ворота высотой не более 2,5 метра;
- организацию парковок на специально отведенных площадках;
- размещение временных элементов праздничного (событийного) характера;
- установку комбинированных опор базовых станций сотовой связи, технических средств дорожного движения, обеспечивающих визуальное восприятие объектов культурного наследия и исторически ценных градоформирующих объектов;
- установку произведений монументально-декоративного искусства;

- установку информационных (навигационных) указателей туристического назначения.

7.1.23. Установка на зданиях и сооружениях средств наружной информации:

- на завершении фасада;

- с размещением не выше отметки нижнего края оконных проемов 2-го этажа здания.

7.1.24. Проведение на земельных участках, смежных с границей территории объекта культурного наследия, всех видов работ при наличии в составе проектной документации раздела по обеспечению сохранности объекта культурного наследия.

7.2. Запрещается:

7.2.1. Применение строительных технологий, оказывающих динамическое воздействие на объекты культурного наследия, сложившуюся застройку и приводящих к загрязнению природной среды; размещение огнеопасных и взрывоопасных материалов; замусоривание территории.

7.2.2. Снос исторически ценных градоформирующих объектов и (или) их частей, отнесенных к предмету охраны исторического поселения регионального значения «город Казань».

7.2.3. Прокладка инженерных сетей надземным способом.

7.2.4. Установка надземных пешеходных переходов.

7.2.5. Фрагментарная отделка и покраска фасадов; применение в отделке фасадов нетрадиционных отделочных материалов, таких как керамогранит, сайдинг и подобных им, а также цветовых гамм: черный цвет и неоновые цвета.

7.2.6. Установка на фасадах зданий, формирующих территории общего пользования (улицы, проезды), кондиционеров, антенн и иного технического оборудования.

7.2.7. Вырубка деревьев и кустарников, за исключением санитарных рубок.

7.2.8. Изменение характера рельефа территории.

7.2.9. Размещение средств наружной информации на крышах зданий и сооружений (конструкции), за исключением зданий, отнесенных к исторически ценным градоформирующим объектам, конструкция которых предусмотрена первоначальным проектом строительства здания.

7.2.10. Установка средств наружной информации, нарушающих внешний архитектурный облик сложившейся застройки, без учета архитектурных особенностей фасадов, в том числе:

- в виде фоновых конструкций, световых коробов, за исключением конструкций для размещения афиш объектов культурно-досуговой деятельности, спорта, а также в витринах; с использованием мерцающего света, открытого способа свечения; полностью или частично перекрывающих оконные и дверные проемы;

- крупногабаритных конструкций;

- более одной конструкции на завершении фасада;

- настенных конструкций выше отметки нижнего края окон 2-го этажа высотой более 0,5 метров;

- консольных конструкций - высотой более 0,5 метров и длиной более 1-го метра.

7.2.11. Установка всех видов рекламных конструкций на зданиях, сооружениях.

7.2.12. Установка всех видов отдельно стоящих рекламных конструкций, за исключением отдельно стоящих рекламных конструкций с площадью одной стороны информационного поля до 4,5 кв. метров включительно и высотой до 5,0 метров включительно, если место установки данных рекламных конструкций обеспечивает визуальное восприятие объектов культурного наследия.

7.2.13. Применение повседневной цветной архитектурной подсветки.

7.2.14. Размещение крупногабаритных комбинированных опор базовых станций сотовой связи, технических средств дорожного движения.

7.2.15. Применение в наружной отделке фасадов зданий и сооружений декоративных элементов, не соответствующих архитектурным особенностям фасада.

7.2.16. Установка крупногабаритных некапитальных строений, сооружений, а также нестационарных торговых объектов.

8. В границах зоны регулирования застройки и хозяйственной деятельности ЗРЗ (А)-6 (включает 1 участок):

8.1. Разрешается:

8.1.1. Проведение работ, направленных на сохранение и популяризацию объектов культурного наследия, сохранение историко-градостроительной и природной среды.

8.1.2. Сохранение существующих градостроительных (планировочных, типологических) характеристик историко-градостроительной среды, включая сохранение исторически сложившихся границ кварталов.

8.1.3. Восстановление (регенерация) историко-градостроительной среды объекта культурного наследия (восстановление, воссоздание, восполнение частично или полностью утраченных элементов и (или) характеристик историко-градостроительной среды на основе материалов историко-архивных изысканий, необходимых и достаточных для их восстановления).

8.1.4. Реконструкция существующих и строительство новых объектов капитального строительства с учетом следующих требований:

- использование объектов капитального строительства и земельных участков в соответствии с видами разрешенного использования, установленными правилами землепользования и застройки муниципального образования города Казани;

- использование объектов капитального строительства в соответствии с высотным параметром разрешенного строительства и реконструкции объектов капитального строительства - не более 27,0 метров (высотный параметр установлен в относительных отметках, является величиной постоянной).

Высота разрешенного строительства и реконструкции объектов капитального строительства измеряется от уровня земли, в зависимости от угла наклона рельефа под всей площадью застройки объекта, до верхней отметки парапета плоской крыши и (или) до конька скатной крыши с углом наклона крыши не более 30 градусов. При устройстве на плоской крыше вновь возводимых объектов капитального строительства: лифтовых помещений, лестниц, котельных – высота измеряется до верхних отметок данных конструкций.

В зависимости от угла наклона рельефа в границах всей площади застройки объекта капитального строительства и реконструкции высота разрешенного строительства и реконструкции измеряется:

а) при уклоне рельефа менее 3-х градусов - от нижней отметки уровня земли;

б) при уклоне рельефа 3-и градуса и более - как от нижней, так и от верхней отметок уровня земли. При этом в центральной части объекта его высота не должна превышать высоты, установленной от верхней отметки уровня земли.

При устройстве на крыше вновь возводимых объектов капитального строительства архитектурных элементов (купол, башня, фронтон, шпиль и другие элементы) высота данных элементов входит в общий показатель высотных параметров разрешенного строительства.

Дымоходы, вентиляционные каналы, антенны, молниеотводы и иное инженерное оборудование, устанавливаемое на крыше, при расчете высоты объекта капитального строительства и реконструкции не учитываются.

8.1.5. Установление длины фасада по уличному фронту не более 50-ти метров, в случае установления длины более 50-ти метров предусматривается его визуальное разделение (членение).

8.1.6. Площадь остекления фасада, формирующего территорию общего пользования, допускается в размере не более 50-ти процентов от общей площади фасада.

8.1.7. Организация скатных крыш с углом наклона крыши не более 30 градусов.

8.1.8. Организация крылец, выходящих на территории общего пользования, высотой не более 3-х ступеней.

8.1.9. Организация в нежилые помещения первых этажей новых входных групп, отвечающих архитектурным особенностям здания.

8.1.10. Организация балконов, эркеров, выходящих на территории общего пользования, шириной не более 1,5 метров.

8.1.11. Возведение при нулевом отступе вновь возводимых объектов капитального строительства от внутриквартальных границ земельного участка глухих (противопожарных) стен с организацией водостока от скатных крыш вглубь земельного участка.

8.1.12. Устройство в фасадах первого этажа нежилых помещений вновь возводимых объектов капитального строительства, формирующих территории общего пользования, витринных окон.

8.1.13. Перекрытие замкнутых дворовых пространств, формируемых объектами капитального строительства нежилого назначения.

8.1.14. Применение в отделке фасадов традиционных отделочных материалов (камень, лицевой кирпич, кирпич под покраску, штукатурка под покраску, дерево, металл, керамика, стекло) с применением в покраске фасадов традиционных цветовых гамм.

8.1.15. Применение в заполнении оконных и дверных проемов натуральных материалов (дерево, стекло, металл) или материалов, имитирующих дерево, а также учитывающих характер их заполнения, исходя из особенностей архитектурного решения фасада.

8.1.16. Организация архитектурной подсветки зданий, строений, сооружений, элементов благоустройства и озеленения.

8.1.17. Установка в границах территорий общего пользования некапитальных строений, сооружений, а также нестационарных торговых объектов высотой не более 4-х метров с использованием в отделке фасадов натуральных материалов (дерево, камень, металл, керамика) с применением в покраске фасадов традиционных цветовых гамм.

8.1.18. Снос объектов капитального строительства или их частей в порядке и на основании, предусмотренных Градостроительным кодексом Российской Федерации.

8.1.19. Капитальный ремонт и реконструкция существующих инженерных сетей, прокладка новых инженерных сетей подземным способом; капитальный ремонт и реконструкция существующих инженерных объектов (трансформаторный пункт, газорегуляторный пункт и другие) и установка новых. При устройстве дымовых труб котельных исключать их негативное воздействие на визуальное восприятие объектов культурного наследия и сложившееся архитектурное окружение.

8.1.20. Капитальный ремонт и реконструкция существующих, строительство новых линейных объектов; ремонт существующих и устройство новых велосипедных дорожек.

8.1.21. Проведение мероприятий, направленных на снижение наземных транспортных потоков и включающих, в том числе, размещение подземных сооружений: линий метрополитена; подземных автомобильных туннелей; подземных пешеходных переходов; подземных парковок; подземных галерей и иных подземных сооружений, необходимых для функционирования территории, с организацией пешеходных выходов в надземной их части высотой не более 5-ти метров.

8.1.22. Благоустройство территории, включающее:

- проведение работ по укреплению склонов с организацией подпорных стен, спусков, смотровых площадок с последующим их озеленением, которое направлено на восстановление травяного покрова откосов; устройство цветников; посадку деревьев и декоративных кустарников;

- проведение работ по озеленению улиц, которое включает: сохранение исторического принципа аллейных посадок деревьев вдоль улиц; сохранение существующих деревьев и кустарников, за исключением санитарных рубок, посадку новых деревьев с компактной или формируемой кроной; устройство газонов и цветников;

- проведение земляных работ с сохранением общего перепада и уклона рельефа в границах земельного участка;

- применение в покрытии пешеходной части дорог (тротуаров) натуральных материалов (гранит, камень, дерево, металл, керамика) или имитирующих их (тротуарная плитка) с организацией системы водоотведения дождевых и талых вод с установкой по границам, разделяющим пешеходную и проезжую часть дорог, прозрачного ограждения высотой не более 1,2 метра;

- ремонт существующих ограждений, установленных вдоль границ земельных участков; при установке нового ограждения вдоль границы земельного участка, формирующей территорию общего пользования, допускается установка прозрачного ограждения высотой не более 2,5 метра, включая прозрачные ворота высотой не более 2,5 метра;

- организацию парковок на специально отведенных площадках;

- размещение временных элементов праздничного (событийного) характера;

- установку комбинированных опор базовых станций сотовой связи, технических средств дорожного движения, обеспечивающих визуальное восприятие объектов культурного наследия и исторически ценных градоформирующих объектов;

- установку произведений монументально-декоративного искусства;

- установку информационных (навигационных) указателей туристического назначения.

8.1.23. Установка на зданиях и сооружениях средств наружной информации:

- на завершении фасада;

- с размещением не выше отметки нижнего края оконных проемов 2-го этажа здания.

8.1.24. Проведение на земельных участках, смежных с границей территории объекта культурного наследия, всех видов работ при наличии в составе проектной документации раздела по обеспечению сохранности объекта культурного наследия.

8.2. Запрещается:

8.2.1. Применение строительных технологий, оказывающих динамическое воздействие на объекты культурного наследия, сложившуюся застройку и приводящих к загрязнению природной среды; размещение огнеопасных и взрывоопасных материалов; замусоривание территории.

8.2.2. Снос исторически ценных градоформирующих объектов и (или) их частей, отнесенных к предмету охраны исторического поселения регионального значения «город Казань».

8.2.3. Прокладка инженерных сетей надземным способом.

8.2.4. Установка надземных пешеходных переходов.

8.2.5. Фрагментарная отделка и покраска фасадов; применение в отделке фасадов нетрадиционных отделочных материалов, таких как керамогранит, сайдинг и подобных им, а также цветовых гамм: черный цвет и неоновые цвета.

8.2.6. Установка на фасадах зданий, формирующих территории общего пользования (улицы, проезды), кондиционеров, антенн и иного технического оборудования.

8.2.7. Вырубка деревьев и кустарников, за исключением санитарных рубок.

8.2.8. Изменение характера рельефа территории.

8.2.9. Размещение средств наружной информации на крышах зданий и сооружений (конструкции), за исключением зданий, отнесенных к исторически ценным градоформирующим объектам, конструкция которых предусмотрена первоначальным проектом строительства здания.

8.2.10. Установка средств наружной информации, нарушающих внешний архитектурный облик сложившейся застройки, без учета архитектурных особенностей фасадов, в том числе:

- в виде фоновых конструкций, световых коробов, за исключением конструкций для размещения афиш объектов культурно-досуговой деятельности, спорта, а также в витринах; с использованием мерцающего света, открытого способа свечения; полностью или частично перекрывающих оконные и дверные проемы;

- крупногабаритных конструкций;

- более одной конструкции на завершении фасада;

- настенных конструкций выше отметки нижнего края окон 2-го этажа высотой более 0,5 метров;

- консольных конструкций - высотой более 0,5 метров и длиной более 1-го метра.

8.2.11. Установка всех видов рекламных конструкций на зданиях, сооружениях.

8.2.12. Установка всех видов отдельно стоящих рекламных конструкций, за исключением отдельно стоящих рекламных конструкций с площадью одной стороны информационного поля до 4,5 кв. метров включительно и высотой до 5,0 метров включительно, если место установки данных рекламных конструкций обеспечивает визуальное восприятие объекта культурного наследия.

8.2.13. Применение повседневной цветной архитектурной подсветки.

8.2.14. Размещение крупногабаритных комбинированных опор базовых станций сотовой связи, технических средств дорожного движения.

8.2.15. Применение в наружной отделке фасадов зданий и сооружений декоративных элементов, не соответствующих архитектурным особенностям фасада.

8.2.16. Установка крупногабаритных некапитальных строений, сооружений, а также нестационарных торговых объектов.

9. В границах зоны регулирования застройки и хозяйственной деятельности ЗРЗ (А)-7 (включает 2 участка):

9.1. Разрешается:

9.1.1. Проведение работ, направленных на сохранение и популяризацию объектов культурного наследия, сохранение историко-градостроительной и природной среды.

9.1.2. Сохранение существующих градостроительных (планировочных, типологических) характеристик историко-градостроительной среды, включая сохранение исторически сложившихся границ кварталов.

9.1.3. Восстановление (регенерация) историко-градостроительной среды объекта культурного наследия (восстановление, воссоздание, восполнение частично или полностью утраченных элементов и (или) характеристик историко-градостроительной среды на основе материалов историко-архивных изысканий, необходимых и достаточных для их восстановления).

9.1.4. Реконструкция существующих и строительство новых объектов капитального строительства с учетом следующих требований:

- использование объектов капитального строительства и земельных участков в соответствии с видами разрешенного использования, установленными правилами землепользования и застройки муниципального образования города Казани;

- использование объектов капитального строительства в соответствии с высотным параметром разрешенного строительства и реконструкции объектов капитального строительства - не более 30,0 метров (высотный параметр установлен в относительных отметках, является величиной постоянной).

Высота разрешенного строительства и реконструкции объектов капитального строительства измеряется от уровня земли, в зависимости от угла наклона рельефа под всей площадью застройки объекта, до верхней отметки парапета плоской крыши и (или) до конька скатной крыши с углом наклона крыши не более 30 градусов. При устройстве на плоской крыше вновь возводимых объектов капитального

строительства: лифтовых помещений, лестниц, котельных – высота измеряется до верхних отметок данных конструкций.

В зависимости от угла наклона рельефа в границах всей площади застройки объекта капитального строительства и реконструкции высота разрешенного строительства и реконструкции измеряется:

а) при уклоне рельефа менее 3-х градусов - от нижней отметки уровня земли;

б) при уклоне рельефа 3-и градуса и более - как от нижней, так и от верхней отметок уровня земли. При этом в центральной части объекта его высота не должна превышать высоты, установленной от верхней отметки уровня земли.

При устройстве на крыше вновь возводимых объектов капитального строительства архитектурных элементов (купол, башня, фронтон, шпиль и другие элементы) высота данных элементов входит в общий показатель высотных параметров разрешенного строительства.

Дымоходы, вентиляционные каналы, антенны, молниеотводы и иное инженерное оборудование, устанавливаемое на крыше, при расчете высоты объекта капитального строительства и реконструкции не учитываются.

9.1.5. Установление длины фасада по уличному фронту не более 50-ти метров, в случае установления длины более 50-ти метров предусматривается его визуальное разделение (членение) с помощью архитектурных приемов.

9.1.6. Площадь остекления фасада, формирующего территорию общего пользования, допускается в размере не более 50-ти процентов от общей площади фасада.

9.1.7. Организация скатных крыш с углом наклона крыши не более 30 градусов.

9.1.8. Организация крылец, выходящих на территории общего пользования, высотой не более 3-х ступеней.

9.1.9. Организация в нежилые помещения первых этажей новых входных групп, отвечающих архитектурным особенностям здания.

9.1.10. Организация балконов, эркеров, выходящих на территории общего пользования, шириной не более 1,5 метров.

9.1.11. Возведение при нулевом отступе вновь возводимых объектов капитального строительства от внутриквартальных границ земельного участка глухих (противопожарных) стен с организацией водостока от скатных крыш вглубь земельного участка.

9.1.12. Устройство в фасадах первого этажа нежилых помещений вновь возводимых объектов капитального строительства, формирующих территории общего пользования, витринных окон.

9.1.13. Перекрытие замкнутых дворовых пространств, формируемых объектами капитального строительства нежилого назначения.

9.1.14. Применение в отделке фасадов традиционных отделочных материалов (камень, лицевой кирпич, кирпич под покраску, штукатурка под покраску, дерево, металл, керамика, стекло) с применением в покраске фасадов традиционных цветовых гамм.

9.1.15. Применение в заполнении оконных и дверных проемов натуральных материалов (дерево, стекло, металл) или материалов, имитирующих дерево, а также

учитывающих характер их заполнения, исходя из особенностей архитектурного решения фасада.

9.1.16. Организация архитектурной подсветки зданий, строений, сооружений, элементов благоустройства и озеленения.

9.1.17. Установка в границах территорий общего пользования некапитальных строений, сооружений, а также нестационарных торговых объектов высотой не более 4-х метров с использованием в отделке фасадов натуральных материалов (дерево, камень, металл, керамика) с применением в покраске фасадов традиционных цветовых гамм.

9.1.18. Снос объектов капитального строительства или их частей в порядке и на основании, предусмотренных Градостроительным кодексом Российской Федерации.

9.1.19. Капитальный ремонт и реконструкция существующих инженерных сетей, прокладка новых инженерных сетей подземным способом; капитальный ремонт и реконструкция существующих инженерных объектов (трансформаторный пункт, газорегуляторный пункт и другие) и установка новых. При устройстве дымовых труб котельных исключать их негативное воздействие на визуальное восприятие объектов культурного наследия и сложившееся архитектурное окружение.

9.1.20. Капитальный ремонт и реконструкция существующих, строительство новых линейных объектов; ремонт существующих и устройство новых велосипедных дорожек.

9.1.21. Проведение мероприятий, направленных на снижение наземных транспортных потоков и включающих, в том числе, размещение подземных сооружений: линий метрополитена; подземных автомобильных туннелей; подземных пешеходных переходов; подземных парковок; подземных галерей и иных подземных сооружений, необходимых для функционирования территории, с организацией пешеходных выходов в надземной их части высотой не более 5-ти метров.

9.1.22. Благоустройство территории, включающее:

- проведение работ по укреплению склонов с организацией подпорных стен, спусков, смотровых площадок с последующим их озеленением, которое направлено на восстановление травяного покрова откосов; устройство цветников; посадку деревьев и декоративных кустарников;

- проведение работ по озеленению улиц, которое включает: сохранение исторического принципа аллейных посадок деревьев вдоль улиц; сохранение существующих деревьев и кустарников, за исключением санитарных рубок, посадку новых деревьев с компактной или формируемой кроной; устройство газонов и цветников;

- проведение земляных работ с сохранением общего перепада и уклона рельефа в границах земельного участка;

- применение в покрытии пешеходной части дорог (тротуаров) натуральных материалов (гранит, камень, дерево, металл, керамика) или имитирующих их (тротуарная плитка) с организацией системы водоотведения дождевых и талых вод с установкой по границам, разделяющим пешеходную и проезжую часть дорог, прозрачного ограждения высотой не более 1,2 метра;

- ремонт существующих ограждений, установленных вдоль границ земельных участков; при установке нового ограждения вдоль границы земельного участка, формирующей территорию общего пользования, допускается установка прозрачного ограждения высотой не более 2,5 метра, включая прозрачные ворота высотой не более 2,5 метра;

- организацию парковок на специально отведенных площадках;

- размещение временных элементов праздничного (событийного) характера;

- установку комбинированных опор базовых станций сотовой связи, технических средств дорожного движения, обеспечивающих визуальное восприятие объектов культурного наследия и исторически ценных градоформирующих объектов;

- установку произведений монументально-декоративного искусства;

- установку информационных (навигационных) указателей туристического назначения.

9.1.23. Установка на зданиях и сооружениях средств наружной информации:

- на завершении фасада;

- с размещением не выше отметки нижнего края оконных проемов 2-го этажа здания.

9.1.24. Проведение на земельных участках, смежных с границей территории объекта культурного наследия, всех видов работ при наличии в составе проектной документации раздела по обеспечению сохранности объекта культурного наследия.

9.2. Запрещается:

9.2.1. Применение строительных технологий, оказывающих динамическое воздействие на объекты культурного наследия, сложившуюся застройку и приводящих к загрязнению природной среды; размещение огнеопасных и взрывоопасных материалов; замусоривание территории.

9.2.2. Снос исторически ценных градоформирующих объектов и (или) их частей, отнесенных к предмету охраны исторического поселения регионального значения «город Казань».

9.2.3. Прокладка инженерных сетей надземным способом.

9.2.4. Установка надземных пешеходных переходов.

9.2.5. Фрагментарная отделка и покраска фасадов; применение в отделке фасадов нетрадиционных отделочных материалов, таких как керамогранит, сайдинг и подобных им, а также цветовых гамм: черный цвет и неоновые цвета.

9.2.6. Установка на фасадах зданий, формирующих территории общего пользования (улицы, проезды), кондиционеров, антенн и иного технического оборудования.

9.2.7. Вырубка деревьев и кустарников, за исключением санитарных рубок.

9.2.8. Изменение характера рельефа территории.

9.2.9. Размещение средств наружной информации на крышах зданий и сооружений (конструкции), за исключением зданий, отнесенных к исторически ценным градоформирующим объектам, конструкция которых предусмотрена первоначальным проектом строительства здания.

9.2.10. Установка средств наружной информации, нарушающих внешний архитектурный облик сложившейся застройки, без учета архитектурных особенностей фасадов, в том числе:

- в виде фоновых конструкций, световых коробов, за исключением конструкций для размещения афиш объектов культурно-досуговой деятельности, спорта, а также в витринах; с использованием мерцающего света, открытого способа свечения; полностью или частично перекрывающих оконные и дверные проемы;

- крупногабаритных конструкций;

- более одной конструкции на завершении фасада;

- настенных конструкций выше отметки нижнего края окон 2-го этажа высотой более 0,5 метров;

- консольных конструкций - высотой более 0,5 метров и длиной более 1-го метра.

9.2.11. Установка всех видов рекламных конструкций на зданиях, сооружениях.

9.2.12. Установка всех видов отдельно стоящих рекламных конструкций, за исключением отдельно стоящих рекламных конструкций с площадью одной стороны информационного поля до 4,5 кв. метров включительно и высотой до 5,0 метров включительно, если место установки данных рекламных конструкций обеспечивает визуальное восприятие объектов культурного наследия.

9.2.13. Применение повседневной цветной архитектурной подсветки.

9.2.14. Размещение крупногабаритных комбинированных опор базовых станций сотовой связи, технических средств дорожного движения.

9.2.15. Применение в наружной отделке фасадов зданий и сооружений декоративных элементов, не соответствующих архитектурным особенностям фасада.

9.2.16. Установка крупногабаритных некапитальных строений, сооружений, а также нестационарных торговых объектов.

10. В границах зоны регулирования застройки и хозяйственной деятельности ЗРЗ (Б)-1 (включает 2 участка):

10.1. Разрешается:

10.1.1. Реконструкция существующих и строительство новых объектов капитального строительства с учетом следующих требований:

- использование объектов капитального строительства и земельных участков в соответствии с видами разрешенного использования, установленными правилами землепользования и застройки муниципального образования города Казани;

- использование объектов капитального строительства в соответствии с высотным параметром разрешенного строительства и реконструкции объектов капитального строительства - не более 64,0 метров (высотный параметр установлен в абсолютных отметках, является величиной постоянной, в зависимости от уровня рельефа в относительных отметках составляет от 6,0 до 9,0 метров).

Высота объекта капитального строительства и реконструкции измеряется в границах площади застройки объекта от нижней отметки уровня земли до верхней отметки парапета плоской крыши и (или) до конька скатной крыши с углом ее наклона не более 30 градусов.

При устройстве на плоской крыше вновь возводимых объектов капитального строительства: лифтовых помещений, лестниц, котельных, вертолетных площадок и иных сооружений, включая все виды архитектурных завершений крыш (купол; башня, фронтон, шпиль и другие), – высота измеряется до верхних отметок данных конструкций.

Дымоходы, вентиляционные каналы, антенны, молниеотводы и иное инженерное оборудование, устанавливаемое на крыше, при расчете высоты не учитываются.

10.1.2. Организация скатных крыш с углом наклона крыши не более 30 градусов.

10.1.3. Организация крылец, выходящих на территории общего пользования, высотой не более 3-х ступеней.

10.1.4. Организация в нежилые помещения первых этажей новых входных групп, отвечающих архитектурным особенностям здания.

10.1.5. Организация балконов, эркеров, выходящих на территории общего пользования, шириной не более 1,5 метров.

10.1.6. Возведение при нулевом отступе вновь возводимых объектов капитального строительства от внутриквартальных границ земельного участка глухих (противопожарных) стен с организацией водостока от скатных крыш вглубь земельного участка.

10.1.7. Устройство в фасадах первого этажа нежилых помещений вновь возводимых объектов капитального строительства, формирующих территории общего пользования, витринных окон.

10.1.8. Перекрытие замкнутых дворовых пространств, формируемых объектами капитального строительства нежилого назначения.

10.1.9. Применение в отделке фасадов традиционных отделочных материалов (камень, лицевой кирпич, кирпич под покраску, штукатурка под покраску, дерево, металл, керамика, стекло) с применением в покраске фасадов традиционных цветовых гамм.

10.1.10. Применение в заполнении оконных и дверных проемов натуральных материалов (дерево, стекло, металл) или материалов, имитирующих дерево, а также учитывающих характер их заполнения, исходя из особенностей архитектурного решения фасада.

10.1.11. Организация архитектурной подсветки зданий, строений, сооружений, элементов благоустройства и озеленения.

10.1.12. Установка в границах территорий общего пользования некапитальных строений, сооружений, а также нестационарных торговых объектов высотой не более 4-х метров с использованием в отделке фасадов натуральных материалов (дерево, камень, металл, керамика) с применением в покраске фасадов традиционных цветовых гамм.

10.1.13. Снос объектов капитального строительства или их частей в порядке и на основании, предусмотренных Градостроительным кодексом Российской Федерации.

10.1.14. Капитальный ремонт и реконструкция существующих инженерных сетей, прокладка новых инженерных сетей подземным способом; капитальный ремонт и реконструкция существующих инженерных объектов (трансформаторный пункт, газорегуляторный пункт и другие) и установка новых. При устройстве дымовых труб котельных исключать их негативное воздействие на визуальное восприятие объектов культурного наследия и сложившееся архитектурное окружение.

10.1.15. Капитальный ремонт и реконструкция существующих, строительство новых линейных объектов; ремонт существующих и устройство новых велосипедных дорожек.

10.1.16. Проведение мероприятий, направленных на снижение наземных транспортных потоков и включающих, в том числе, размещение подземных сооружений: линий метрополитена; подземных автомобильных туннелей; подземных пешеходных переходов; подземных парковок; подземных галерей и иных подземных сооружений, необходимых для функционирования территории, с организацией пешеходных выходов в надземной их части высотой не более 5-ти метров.

10.1.17. Благоустройство территории, включающее:

- проведение работ по укреплению склонов с организацией подпорных стен, спусков, смотровых площадок с последующим их озеленением, которое направлено на восстановление травяного покрова откосов; устройство цветников; посадку деревьев и декоративных кустарников;

- проведение работ по озеленению улиц, которое включает: сохранение исторического принципа аллейных посадок деревьев вдоль улиц; сохранение существующих деревьев и кустарников, за исключением санитарных рубок, посадку новых деревьев с компактной или формируемой кроной; устройство газонов и цветников;

- проведение земляных работ с сохранением общего перепада и уклона рельефа в границах земельного участка;

- применение в покрытии пешеходной части дорог (тротуаров) натуральных материалов (гранит, камень, дерево, металл, керамика) или имитирующих их (тротуарная плитка) с организацией системы водоотведения дождевых и талых вод с установкой по границам, разделяющим пешеходную и проезжую часть дорог, прозрачного ограждения высотой не более 1,2 метра;

- ремонт существующих ограждений, установленных вдоль границ земельных участков; при установке нового ограждения вдоль границы земельного участка, формирующей территорию общего пользования, допускается установка прозрачного ограждения высотой не более 2,5 метра, включая прозрачные ворота высотой не более 2,5 метра;

- организацию парковок на специально отведенных площадках;

- размещение временных элементов праздничного (событийного) характера;

- установку комбинированных опор базовых станций сотовой связи, технических средств дорожного движения, обеспечивающих визуальное восприятие объектов культурного наследия и исторически ценных градоформирующих объектов;

- установку произведений монументально-декоративного искусства;

- установку информационных (навигационных) указателей туристического назначения.

10.1.18. Установка на зданиях и сооружениях средств наружной информации:

- на завершении фасада;

- с размещением не выше отметки нижнего края оконных проемов 2-го этажа здания.

10.1.19. Проведение на земельных участках, смежных с границей территории объекта культурного наследия, всех видов работ при наличии в составе проектной документации раздела по обеспечению сохранности объекта культурного наследия.

10.2. Запрещается:

10.2.1. Применение строительных технологий, оказывающих динамическое воздействие на объекты культурного наследия, сложившуюся застройку и приводящих к загрязнению природной среды; размещение огнеопасных и взрывоопасных материалов; замусоривание территории.

10.2.2. Снос исторически ценных градоформирующих объектов и (или) их частей, отнесенных к предмету охраны исторического поселения регионального значения «город Казань».

10.2.3. Прокладка инженерных сетей надземным способом.

10.2.4. Установка надземных пешеходных переходов.

10.2.5. Фрагментарная отделка и покраска фасадов; применение в отделке фасадов нетрадиционных отделочных материалов, таких как керамогранит, сайдинг и подобных им, а также цветовых гамм: черный цвет и неоновые цвета.

10.2.6. Установка на фасадах зданий, формирующих территории общего пользования (улицы, проезды), кондиционеров, антенн и иного технического оборудования.

10.2.7. Вырубка деревьев и кустарников, за исключением санитарных рубок.

10.2.8. Изменение характера рельефа территории.

10.2.9. Размещение средств наружной информации на крышах зданий и сооружений (конструкции), за исключением зданий, отнесенных к исторически ценным градоформирующим объектам, конструкция которых предусмотрена первоначальным проектом строительства здания.

10.2.10. Установка средств наружной информации, нарушающих внешний архитектурный облик сложившейся застройки, без учета архитектурных особенностей фасадов, в том числе:

- в виде фоновых конструкций, световых коробов, за исключением конструкций для размещения афиш объектов культурно-досуговой деятельности, спорта, а также в витринах; с использованием мерцающего света, открытого способа свечения; полностью или частично перекрывающих оконные и дверные проемы;
- крупногабаритных конструкций;
- более одной конструкции на завершении фасада;
- настенных конструкций выше отметки нижнего края окон 2-го этажа высотой более 0,5 метров;
- консольных конструкций - высотой более 0,5 метров и длиной более 1-го метра.

10.2.11. Установка всех видов рекламных конструкций на зданиях, сооружениях.

10.2.12. Установка всех видов отдельно стоящих рекламных конструкций, за исключением отдельно стоящих рекламных конструкций с площадью одной стороны информационного поля до 3,0 кв. метров включительно и высотой до 3,5 метров включительно, если место установки данных рекламных конструкций обеспечивает визуальное восприятие объектов культурного наследия.

10.2.13. Применение повседневной цветной архитектурной подсветки.

10.2.14. Размещение крупногабаритных комбинированных опор базовых станций сотовой связи, технических средств дорожного движения.

10.2.15. Применение в наружной отделке фасадов зданий и сооружений декоративных элементов, не соответствующих архитектурным особенностям фасада.

10.2.16. Установка крупногабаритных некапитальных строений, сооружений, а также нестационарных торговых объектов.

11. В границах зоны регулирования застройки и хозяйственной деятельности ЗРЗ (Б)-2 (включает 4 участка):

11.1. Разрешается:

11.1.1. Реконструкция существующих и строительство новых объектов капитального строительства с учетом следующих требований:

- использование объектов капитального строительства и земельных участков в соответствии с видами разрешенного использования, установленными правилами землепользования и застройки муниципального образования города Казани;

- использование объектов капитального строительства в соответствии с высотным параметром разрешенного строительства и реконструкции объектов капитального строительства - не более 74,0 метров (высотный параметр установлен в абсолютных отметках, является величиной постоянной, в зависимости от уровня рельефа в относительных отметках составляет от 18,0 до 20,0 метров).

Высота объекта капитального строительства и реконструкции измеряется в границах площади застройки объекта от нижней отметки уровня земли до верхней отметки парапета плоской крыши и (или) до конька скатной крыши с углом ее наклона не более 30 градусов.

При устройстве на плоской крыше вновь возводимых объектов капитального строительства: лифтовых помещений, лестниц, котельных, вертолетных площадок и иных сооружений, включая все виды архитектурных завершений крыш (купол; башня, фронтон, шпиль и другие), – высота измеряется до верхних отметок данных конструкций.

Дымоходы, вентиляционные каналы, антенны, молниеотводы и иное инженерное оборудование, устанавливаемое на крыше, при расчете высоты не учитываются.

11.1.2. Организация скатных крыш с углом наклона крыши не более 30 градусов.

11.1.3. Организация крылец, выходящих на территории общего пользования, высотой не более 3-х ступеней.

11.1.4. Организация в нежилые помещения первых этажей новых входных групп, отвечающих архитектурным особенностям здания.

11.1.5. Организация балконов, эркеров, выходящих на территории общего пользования, шириной не более 1,5 метров.

11.1.6. Возведение при нулевом отступе вновь возводимых объектов капитального строительства от внутриквартальных границ земельного участка глухих (противопожарных) стен с организацией водостока от скатных крыш вглубь земельного участка.

11.1.7. Устройство в фасадах первого этажа нежилых помещений вновь возводимых объектов капитального строительства, формирующих территории общего пользования, витринных окон.

11.1.8. Перекрытие замкнутых дворовых пространств, формируемых объектами капитального строительства нежилого назначения.

11.1.9. Применение в отделке фасадов традиционных отделочных материалов (камень, лицевой кирпич, кирпич под покраску, штукатурка под покраску, дерево, металл, керамика, стекло) с применением в покраске фасадов традиционных цветовых гамм.

11.1.10. Применение в заполнении оконных и дверных проемов натуральных материалов (дерево, стекло, металл) или материалов, имитирующих дерево, а также учитывающих характер их заполнения, исходя из особенностей архитектурного решения фасада.

11.1.11. Организация архитектурной подсветки зданий, строений, сооружений, элементов благоустройства и озеленения.

11.1.12. Установка в границах территорий общего пользования некапитальных строений, сооружений, а также нестационарных торговых объектов высотой не более 4-х метров с использованием в отделке фасадов натуральных материалов (дерево, камень, металл, керамика) с применением в покраске фасадов традиционных цветовых гамм.

11.1.13. Снос объектов капитального строительства или их частей в порядке и на основании, предусмотренных Градостроительным кодексом Российской Федерации.

11.1.14. Капитальный ремонт и реконструкция существующих инженерных сетей, прокладка новых инженерных сетей подземным способом; капитальный ремонт и реконструкция существующих инженерных объектов (трансформаторный пункт, газорегуляторный пункт и другие) и установка новых. При устройстве дымовых труб котельных исключать их негативное воздействие на визуальное восприятие объектов культурного наследия и сложившееся архитектурное окружение.

11.1.15. Капитальный ремонт и реконструкция существующих, строительство новых линейных объектов; ремонт существующих и устройство новых велосипедных дорожек.

11.1.16. Проведение мероприятий, направленных на снижение наземных транспортных потоков и включающих, в том числе, размещение подземных сооружений: линий метрополитена; подземных автомобильных туннелей; подземных пешеходных переходов; подземных парковок; подземных галерей и иных подземных сооружений, необходимых для функционирования территории, с организацией пешеходных выходов в надземной их части высотой не более 5-ти метров.

11.1.17. Благоустройство территории, включающее:

- проведение работ по укреплению склонов с организацией подпорных стен, спусков, смотровых площадок с последующим их озеленением, которое направлено на восстановление травяного покрова откосов; устройство цветников; посадку деревьев и декоративных кустарников;

- проведение работ по озеленению улиц, которое включает: сохранение исторического принципа аллейных посадок деревьев вдоль улиц; сохранение

существующих деревьев и кустарников, за исключением санитарных рубок, посадку новых деревьев с компактной или формируемой кроной; устройство газонов и цветников;

- проведение земляных работ с сохранением общего перепада и уклона рельефа в границах земельного участка;

- применение в покрытии пешеходной части дорог (тротуаров) натуральных материалов (гранит, камень, дерево, металл, керамика) или имитирующих их (тротуарная плитка) с организацией системы водоотведения дождевых и талых вод с установкой по границам, разделяющим пешеходную и проезжую часть дорог, прозрачного ограждения высотой не более 1,2 метра;

- ремонт существующих ограждений, установленных вдоль границ земельных участков; при установке нового ограждения вдоль границы земельного участка, формирующей территорию общего пользования, допускается установка прозрачного ограждения высотой не более 2,5 метра, включая прозрачные ворота высотой не более 2,5 метра;

- организацию парковок на специально отведенных площадках;

- размещение временных элементов праздничного (событийного) характера;

- установку комбинированных опор базовых станций сотовой связи, технических средств дорожного движения, обеспечивающих визуальное восприятие объектов культурного наследия и исторически ценных градоформирующих объектов;

- установку произведений монументально-декоративного искусства;

- установку информационных (навигационных) указателей туристического назначения.

11.1.18. Установка на зданиях и сооружениях средств наружной информации:

- на завершении фасада;

- с размещением не выше отметки нижнего края оконных проемов 2-го этажа здания.

11.1.19. Проведение на земельных участках, смежных с границей территории объекта культурного наследия, всех видов работ при наличии в составе проектной документации раздела по обеспечению сохранности объекта культурного наследия.

11.2. Запрещается:

11.2.1. Применение строительных технологий, оказывающих динамическое воздействие на объекты культурного наследия, сложившуюся застройку и приводящих к загрязнению природной среды; размещение огнеопасных и взрывоопасных материалов; замусоривание территории.

11.2.2. Снос исторически ценных градоформирующих объектов и (или) их частей, отнесенных к предмету охраны исторического поселения регионального значения «город Казань».

11.2.3. Прокладка инженерных сетей надземным способом.

11.2.4. Установка надземных пешеходных переходов.

11.2.5. Фрагментарная отделка и покраска фасадов; применение в отделке фасадов нетрадиционных отделочных материалов, таких как керамогранит, сайдинг и подобных им, а также цветовых гамм: черный цвет и неоновые цвета.

11.2.6. Установка на фасадах зданий, формирующих территории общего пользования (улицы, проезды), кондиционеров, антенн и иного технического оборудования.

11.2.7. Вырубка деревьев и кустарников, за исключением санитарных рубок.

11.2.8. Изменение характера рельефа территории.

11.2.9. Размещение средств наружной информации на крышах зданий и сооружений (конструкции), за исключением зданий, отнесенных к исторически ценным градоформирующим объектам, конструкция которых предусмотрена первоначальным проектом строительства здания.

11.2.10. Установка средств наружной информации, нарушающих внешний архитектурный облик сложившейся застройки, без учета архитектурных особенностей фасадов, в том числе:

- в виде фоновых конструкций, световых коробов, за исключением конструкций для размещения афиш объектов культурно-досуговой деятельности, спорта, а также в витринах; с использованием мерцающего света, открытого способа свечения; полностью или частично перекрывающих оконные и дверные проемы;
- крупногабаритных конструкций;
- более одной конструкции на завершении фасада;
- настенных конструкций выше отметки нижнего края окон 2-го этажа высотой более 0,5 метров;
- консольных конструкций - высотой более 0,5 метров и длиной более 1-го метра.

11.2.11. Установка всех видов рекламных конструкций на зданиях, сооружениях.

11.2.12. Установка всех видов отдельно стоящих рекламных конструкций.

11.2.13. Применение повседневной цветной архитектурной подсветки.

11.2.14. Размещение крупногабаритных комбинированных опор базовых станций сотовой связи, технических средств дорожного движения.

11.2.15. Применение в наружной отделке фасадов зданий и сооружений декоративных элементов, не соответствующих архитектурным особенностям фасада.

11.2.16. Установка крупногабаритных некапитальных строений, сооружений, а также нестационарных торговых объектов.

12. В границах зоны регулирования застройки и хозяйственной деятельности ЗРЗ (Б)-3 (включает 3 участка):

12.1. Разрешается:

12.1.1. Реконструкция существующих и строительство новых объектов капитального строительства с учетом следующих требований:

- использование объектов капитального строительства и земельных участков в соответствии с видами разрешенного использования, установленными правилами землепользования и застройки муниципального образования города Казани;
- использование объектов капитального строительства в соответствии с высотным параметром разрешенного строительства и реконструкции объектов капитального строительства - не более 82,0 метров (высотный параметр установлен в абсолютных отметках, является величиной постоянной, в зависимости от уровня рельефа в относительных отметках составляет от 16,0 до 27,0 метров).

Высота объекта капитального строительства и реконструкции измеряется в границах площади застройки объекта от нижней отметки уровня земли до верхней

отметки парапета плоской крыши и (или) до конька скатной крыши с углом ее наклона не более 30 градусов.

При устройстве на плоской крыше вновь возводимых объектов капитального строительства лифтовых помещений, лестниц, котельных, вертолетных площадок и иных сооружений, включая все виды архитектурных завершений крыш (купол; башня, фронтон, шпиль и другие), – высота измеряется до верхних отметок данных конструкций.

Дымоходы, вентиляционные каналы, антенны, молниеотводы и иное инженерное оборудование, устанавливаемое на крыше, при расчете высоты не учитываются.

12.1.2. Организация скатных крыш с углом наклона крыши не более 30 градусов.

12.1.3. Организация крылец, выходящих на территории общего пользования, высотой не более 3-х ступеней.

12.1.4. Организация в нежилые помещения первых этажей новых входных групп, отвечающих архитектурным особенностям здания.

12.1.5. Организация балконов, эркеров, выходящих на территории общего пользования, шириной не более 1,5 метров.

12.1.6. Возведение при нулевом отступе вновь возводимых объектов капитального строительства от внутриквартальных границ земельного участка глухих (противопожарных) стен с организацией водостока от скатных крыш вглубь земельного участка.

12.1.7. Устройство в фасадах первого этажа нежилых помещений вновь возводимых объектов капитального строительства, формирующих территории общего пользования, витринных окон.

12.1.8. Перекрытие замкнутых дворовых пространств, формируемых объектами капитального строительства нежилого назначения.

12.1.9. Применение в отделке фасадов традиционных отделочных материалов (камень, лицевой кирпич, кирпич под покраску, штукатурка под покраску, дерево, металл, керамика, стекло) с применением в покраске фасадов традиционных цветовых гамм.

12.1.10. Применение в заполнении оконных и дверных проемов натуральных материалов (дерево, стекло, металл) или материалов, имитирующих дерево, а также учитывающих характер их заполнения, исходя из особенностей архитектурного решения фасада.

12.1.11. Организация архитектурной подсветки зданий, строений, сооружений, элементов благоустройства и озеленения.

12.1.12. Установка в границах территорий общего пользования некапитальных строений, сооружений, а также нестационарных торговых объектов высотой не более 4-х метров с использованием в отделке фасадов натуральных материалов (дерево, камень, металл, керамика) с применением в покраске фасадов традиционных цветовых гамм.

12.1.13. Снос объектов капитального строительства или их частей в порядке и на основании, предусмотренных Градостроительным кодексом Российской Федерации.

12.1.14. Капитальный ремонт и реконструкция существующих инженерных сетей, прокладка новых инженерных сетей подземным способом; капитальный ремонт и реконструкция существующих инженерных объектов (трансформаторный пункт, газорегуляторный пункт и другие) и установка новых. При устройстве дымовых труб котельных исключать их негативное воздействие на визуальное восприятие объектов культурного наследия и сложившееся архитектурное окружение.

12.1.15. Капитальный ремонт и реконструкция существующих, строительство новых линейных объектов; ремонт существующих и устройство новых велосипедных дорожек.

12.1.16. Проведение мероприятий, направленных на снижение наземных транспортных потоков и включающих, в том числе, размещение подземных сооружений: линий метрополитена; подземных автомобильных туннелей; подземных пешеходных переходов; подземных парковок; подземных галерей и иных подземных сооружений, необходимых для функционирования территории, с организацией пешеходных выходов в надземной их части высотой не более 5-ти метров.

12.1.17. Благоустройство территории, включающее:

- проведение работ по укреплению склонов с организацией подпорных стен, спусков, смотровых площадок с последующим их озеленением, которое направлено на восстановление травяного покрова откосов; устройство цветников; посадку деревьев и декоративных кустарников;

- проведение работ по озеленению улиц, которое включает: сохранение исторического принципа аллейных посадок деревьев вдоль улиц; сохранение существующих деревьев и кустарников, за исключением санитарных рубок, посадку новых деревьев с компактной или формируемой кроной; устройство газонов и цветников;

- проведение земляных работ с сохранением общего перепада и уклона рельефа в границах земельного участка;

- применение в покрытии пешеходной части дорог (тротуаров) натуральных материалов (гранит, камень, дерево, металл, керамика) или имитирующих их (тротуарная плитка) с организацией системы водоотведения дождевых и талых вод с установкой по границам, разделяющим пешеходную и проезжую часть дорог, прозрачного ограждения высотой не более 1,2 метра;

- ремонт существующих ограждений, установленных вдоль границ земельных участков; при установке нового ограждения вдоль границы земельного участка, формирующей территорию общего пользования, допускается установка прозрачного ограждения высотой не более 2,5 метра, включая прозрачные ворота высотой не более 2,5 метра;

- организацию парковок на специально отведенных площадках;

- размещение временных элементов праздничного (событийного) характера;

- установку комбинированных опор базовых станций сотовой связи, технических средств дорожного движения, обеспечивающих визуальное восприятие объектов культурного наследия и исторически ценных градоформирующих объектов;

- установку произведений монументально-декоративного искусства;

- установку информационных (навигационных) указателей туристического назначения.

12.1.18. Установка на зданиях и сооружениях средств наружной информации:

- на завершении фасада;

- с размещением не выше отметки нижнего края оконных проемов 2-го этажа здания.

12.1.19. Проведение на земельных участках, смежных с границей территории объекта культурного наследия, всех видов работ при наличии в составе проектной документации раздела по обеспечению сохранности объекта культурного наследия.

12.2. Запрещается:

12.2.1. Применение строительных технологий, оказывающих динамическое воздействие на объекты культурного наследия, сложившуюся застройку и приводящих к загрязнению природной среды; размещение огнеопасных и взрывоопасных материалов; замусоривание территории.

12.2.2. Снос исторически ценных градоформирующих объектов и (или) их частей, отнесенных к предмету охраны исторического поселения регионального значения «город Казань».

12.2.3. Прокладка инженерных сетей надземным способом.

12.2.4. Установка надземных пешеходных переходов.

12.2.5. Фрагментарная отделка и покраска фасадов; применение в отделке фасадов нетрадиционных отделочных материалов, таких как керамогранит, сайдинг и подобных им, а также цветовых гамм: черный цвет и неоновые цвета.

12.2.6. Установка на фасадах зданий, формирующих территории общего пользования (улицы, проезды), кондиционеров, антенн и иного технического оборудования.

12.2.7. Вырубка деревьев и кустарников, за исключением санитарных рубок.

12.2.8. Изменение характера рельефа территории.

12.2.9. Размещение средств наружной информации на крышах зданий и сооружений (конструкции), за исключением зданий, отнесенных к исторически ценным градоформирующим объектам, конструкция которых предусмотрена первоначальным проектом строительства здания.

12.2.10. Установка средств наружной информации, нарушающих внешний архитектурный облик сложившейся застройки, без учета архитектурных особенностей фасадов, в том числе:

- в виде фоновых конструкций, световых коробов, за исключением конструкций для размещения афиш объектов культурно-досуговой деятельности, спорта, а также в витринах; с использованием мерцающего света, открытого способа свечения; полностью или частично перекрывающих оконные и дверные проемы;

- крупногабаритных конструкций;

- более одной конструкции на завершении фасада;

- настенных конструкций выше отметки нижнего края окон 2-го этажа высотой более 0,5 метров;

- консольных конструкций - высотой более 0,5 метров и длиной более 1-го метра.

12.2.11. Установка всех видов рекламных конструкций на зданиях, сооружениях.

12.2.12. Установка всех видов отдельно стоящих рекламных конструкций, за исключением отдельно стоящих рекламных конструкций с площадью одной стороны информационного поля до 4,5 кв. метров включительно и высотой до 5,0 метров включительно, если место установки данных рекламных конструкций обеспечивает визуальное восприятие объектов культурного наследия.

12.2.13. Применение повседневной цветной архитектурной подсветки.

12.2.14. Размещение крупногабаритных комбинированных опор базовых станций сотовой связи, технических средств дорожного движения.

12.2.15. Применение в наружной отделке фасадов зданий и сооружений декоративных элементов, не соответствующих архитектурным особенностям фасада.

12.2.16. Установка крупногабаритных некапитальных строений, сооружений, а также нестационарных торговых объектов.

13. В границах зоны регулирования застройки и хозяйственной деятельности ЗРЗ (Б)-4 (включает 3 участка):

13.1. Разрешается:

13.1.1. Реконструкция существующих и строительство новых объектов капитального строительства с учетом следующих требований:

- использование объектов капитального строительства и земельных участков в соответствии с видами разрешенного использования, установленными правилами землепользования и застройки муниципального образования города Казани;

- использование объектов капитального строительства в соответствии с высотным параметром разрешенного строительства и реконструкции объектов капитального строительства - не более 110,0 метров (высотный параметр установлен в абсолютных отметках, является величиной постоянной, в зависимости от уровня рельефа в относительных отметках составляет от 20,0 до 40,0 метров).

Высота объекта капитального строительства и реконструкции измеряется в границах площади застройки объекта от нижней отметки уровня земли до верхней отметки парапета плоской крыши и (или) до конька скатной крыши с углом ее наклона не более 30 градусов.

При устройстве на плоской крыше вновь возводимых объектов капитального строительства: лифтовых помещений, лестниц, котельных, вертолетных площадок и иных сооружений, включая все виды архитектурных завершений крыш (купол; башня, фронтон, шпиль и другие), – высота измеряется до верхних отметок данных конструкций.

Дымоходы, вентиляционные каналы, антенны, молниеотводы и иное инженерное оборудование, устанавливаемое на крыше, при расчете высоты не учитываются.

13.1.2. Организация скатных крыш с углом наклона крыши не более 30 градусов.

13.1.3. Организация крылец, выходящих на территории общего пользования, высотой не более 3-х ступеней.

13.1.4. Организация в нежилые помещения первых этажей новых входных групп, отвечающих архитектурным особенностям здания.

13.1.5. Организация балконов, эркеров, выходящих на территории общего пользования, шириной не более 1,5 метров.

13.1.6. Возведение при нулевом отступе вновь возводимых объектов капитального строительства от внутриквартальных границ земельного участка глухих (противопожарных) стен с организацией водостока от скатных крыш вглубь земельного участка.

13.1.7. Устройство в фасадах первого этажа нежилых помещений вновь возводимых объектов капитального строительства, формирующих территории общего пользования, витринных окон.

13.1.8. Перекрытие замкнутых дворовых пространств, формируемых объектами капитального строительства нежилого назначения.

13.1.9. Применение в отделке фасадов традиционных отделочных материалов (камень, лицевой кирпич, кирпич под покраску, штукатурка под покраску, дерево, металл, керамика, стекло) с применением в покраске фасадов традиционных цветовых гамм.

13.1.10. Применение в заполнении оконных и дверных проемов натуральных материалов (дерево, стекло, металл) или материалов, имитирующих дерево, а также учитывающих характер их заполнения, исходя из особенностей архитектурного решения фасада.

13.1.11. Организация архитектурной подсветки зданий, строений, сооружений, элементов благоустройства и озеленения.

13.1.12. Установка в границах территорий общего пользования некапитальных строений, сооружений, а также нестационарных торговых объектов высотой не более 4-х метров с использованием в отделке фасадов натуральных материалов (дерево, камень, металл, керамика) с применением в покраске фасадов традиционных цветовых гамм.

13.1.13. Снос объектов капитального строительства или их частей в порядке и на основании, предусмотренных Градостроительным кодексом Российской Федерации.

13.1.14. Капитальный ремонт и реконструкция существующих инженерных сетей, прокладка новых инженерных сетей подземным способом; капитальный ремонт и реконструкция существующих инженерных объектов (трансформаторный пункт, газорегуляторный пункт и другие) и установка новых. При устройстве дымовых труб котельных исключать их негативное воздействие на визуальное восприятие объектов культурного наследия и сложившееся архитектурное окружение.

13.1.15. Капитальный ремонт и реконструкция существующих, строительство новых линейных объектов; ремонт существующих и устройство новых велосипедных дорожек.

13.1.16. Проведение мероприятий, направленных на снижение наземных транспортных потоков и включающих, в том числе, размещение подземных сооружений: линий метрополитена; подземных автомобильных туннелей; подземных пешеходных переходов; подземных парковок; подземных галерей и иных подземных сооружений, необходимых для функционирования территории, с организацией пешеходных выходов в надземной их части высотой не более 5-ти метров.

13.1.17. Благоустройство территории, включающее:

- проведение работ по укреплению склонов с организацией подпорных стен, спусков, смотровых площадок с последующим их озеленением, которое направлено

на восстановление травяного покрова откосов; устройство цветников; посадку деревьев и декоративных кустарников;

- проведение работ по озеленению улиц, которое включает: сохранение исторического принципа аллейных посадок деревьев вдоль улиц; сохранение существующих деревьев и кустарников, за исключением санитарных рубок, посадку новых деревьев с компактной или формируемой кроной; устройство газонов и цветников;

- проведение земляных работ с сохранением общего перепада и уклона рельефа в границах земельного участка;

- применение в покрытии пешеходной части дорог (тротуаров) натуральных материалов (гранит, камень, дерево, металл, керамика) или имитирующих их (тротуарная плитка) с организацией системы водоотведения дождевых и талых вод с установкой по границам, разделяющим пешеходную и проезжую часть дорог, прозрачного ограждения высотой не более 1,2 метра;

- ремонт существующих ограждений, установленных вдоль границ земельных участков; при установке нового ограждения вдоль границы земельного участка, формирующей территорию общего пользования, допускается установка прозрачного ограждения высотой не более 2,5 метра, включая прозрачные ворота высотой не более 2,5 метра;

- организацию парковок на специально отведенных площадках;

- размещение временных элементов праздничного (событийного) характера;

- установку комбинированных опор базовых станций сотовой связи, технических средств дорожного движения, обеспечивающих визуальное восприятие объектов культурного наследия и исторически ценных градоформирующих объектов;

- установку произведений монументально-декоративного искусства;

- установку информационных (навигационных) указателей туристического назначения.

13.1.18. Установка на зданиях и сооружениях средств наружной информации:

- на завершении фасада;

- с размещением не выше отметки нижнего края оконных проемов 2-го этажа здания.

13.1.19. Проведение на земельных участках, смежных с границей территории объекта культурного наследия, всех видов работ при наличии в составе проектной документации раздела по обеспечению сохранности объекта культурного наследия.

13.2. Запрещается:

13.2.1. Применение строительных технологий, оказывающих динамическое воздействие на объекты культурного наследия, сложившуюся застройку и приводящих к загрязнению природной среды; размещение огнеопасных и взрывоопасных материалов; замусоривание территории.

13.2.2. Снос исторически ценных градоформирующих объектов и (или) их частей, отнесенных к предмету охраны исторического поселения регионального значения «город Казань».

13.2.3. Прокладка инженерных сетей надземным способом.

13.2.4. Установка надземных пешеходных переходов.

13.2.5. Фрагментарная отделка и покраска фасадов; применение в отделке фасадов нетрадиционных отделочных материалов, таких как керамогранит, сайдинг и подобных им, а также цветовых гамм: черный цвет и неоновые цвета.

13.2.6. Установка на фасадах зданий, формирующих территории общего пользования (улицы, проезды), кондиционеров, антенн и иного технического оборудования.

13.2.7. Вырубка деревьев и кустарников, за исключением санитарных рубок.

13.2.8. Изменение характера рельефа территории.

13.2.9. Размещение средств наружной информации на крышах зданий и сооружений (конструкции), за исключением зданий, отнесенных к исторически ценным градоформирующим объектам, конструкция которых предусмотрена первоначальным проектом строительства здания.

13.2.10. Установка средств наружной информации, нарушающих внешний архитектурный облик сложившейся застройки, без учета архитектурных особенностей фасадов, в том числе:

- в виде фоновых конструкций, световых коробов, за исключением конструкций для размещения афиш объектов культурно-досуговой деятельности, спорта, а также в витринах; с использованием мерцающего света, открытого способа свечения; полностью или частично перекрывающих оконные и дверные проемы;
- крупногабаритных конструкций;
- более одной конструкции на завершении фасада;
- настенных конструкций выше отметки нижнего края окон 2-го этажа высотой более 0,5 метров;
- консольных конструкций - высотой более 0,5 метров и длиной более 1-го метра.

13.2.11. Установка всех видов рекламных конструкций на зданиях, сооружениях.

13.2.12. Установка всех видов отдельно стоящих рекламных конструкций, за исключением отдельно стоящих рекламных конструкций с площадью одной стороны информационного поля до 4,5 кв. метров включительно и высотой до 5,0 метров включительно, если место установки данных рекламных конструкций обеспечивает визуальное восприятие объектов культурного наследия.

13.2.13. Применение повседневной цветной архитектурной подсветки.

13.2.14. Размещение крупногабаритных комбинированных опор базовых станций сотовой связи, технических средств дорожного движения.

13.2.15. Применение в наружной отделке фасадов зданий и сооружений декоративных элементов, не соответствующих архитектурным особенностям фасада.

13.2.16. Установка крупногабаритных некапитальных строений, сооружений, а также нестационарных торговых объектов.

14. В границах зоны регулирования застройки и хозяйственной деятельности ЗРЗ (Б)-5 (включает 2 участка):

14.1. Разрешается:

14.1.1. Реконструкция существующих и строительство новых объектов капитального строительства с учетом следующих требований:

- использование объектов капитального строительства и земельных участков в соответствии с видами разрешенного использования, установленными правилами землепользования и застройки муниципального образования города Казани;

- использование объектов капитального строительства в соответствии с высотным параметром разрешенного строительства и реконструкции объектов капитального строительства - не более 96,0 метров (высотный параметр установлен в абсолютных отметках, является величиной постоянной, в зависимости от уровня рельефа в относительных отметках составляет от 21,0 до 40,0 метров).

Высота объекта капитального строительства и реконструкции измеряется в границах площади застройки объекта от нижней отметки уровня земли до верхней отметки парапета плоской крыши и (или) до конька скатной крыши с углом ее наклона не более 30 градусов.

При устройстве на плоской крыше вновь возводимых объектов капитального строительства: лифтовых помещений, лестниц, котельных, вертолетных площадок и иных сооружений, включая все виды архитектурных завершений крыш (купол; башня, фронтон, шпиль и другие), – высота измеряется до верхних отметок данных конструкций.

Дымоходы, вентиляционные каналы, антенны, молниеотводы и иное инженерное оборудование, устанавливаемое на крыше, при расчете высоты не учитываются.

14.1.2. Организация скатных крыш с углом наклона крыши не более 30 градусов.

14.1.3. Организация крылец, выходящих на территории общего пользования, высотой не более 3-х ступеней.

14.1.4. Организация в нежилые помещения первых этажей новых входных групп, отвечающих архитектурным особенностям здания.

14.1.5. Организация балконов, эркеров, выходящих на территории общего пользования, шириной не более 1,5 метров.

14.1.6. Возведение при нулевом отступе вновь возводимых объектов капитального строительства от внутриквартальных границ земельного участка глухих (противопожарных) стен с организацией водостока от скатных крыш вглубь земельного участка.

14.1.7. Устройство в фасадах первого этажа нежилых помещений вновь возводимых объектов капитального строительства, формирующих территории общего пользования, витринных окон.

14.1.8. Перекрытие замкнутых дворовых пространств, формируемых объектами капитального строительства нежилого назначения.

14.1.9. Применение в отделке фасадов традиционных отделочных материалов (камень, лицевой кирпич, кирпич под покраску, штукатурка под покраску, дерево, металл, керамика, стекло) с применением в покраске фасадов традиционных цветовых гамм.

14.1.10. Применение в заполнении оконных и дверных проемов натуральных материалов (дерево, стекло, металл) или материалов, имитирующих дерево, а также учитывающих характер их заполнения, исходя из особенностей архитектурного решения фасада.

14.1.11. Организация архитектурной подсветки зданий, строений, сооружений, элементов благоустройства и озеленения.

14.1.12. Установка в границах территорий общего пользования некапитальных строений, сооружений, а также нестационарных торговых объектов высотой не более 4-х метров с использованием в отделке фасадов натуральных материалов (дерево, камень, металл, керамика) с применением в покраске фасадов традиционных цветовых гамм.

14.1.13. Снос объектов капитального строительства или их частей в порядке и на основании, предусмотренных Градостроительным кодексом Российской Федерации.

14.1.14. Капитальный ремонт и реконструкция существующих инженерных сетей, прокладка новых инженерных сетей подземным способом; капитальный ремонт и реконструкция существующих инженерных объектов (трансформаторный пункт, газорегуляторный пункт и другие) и установка новых. При устройстве дымовых труб котельных исключать их негативное воздействие на визуальное восприятие объектов культурного наследия и сложившееся архитектурное окружение.

14.1.15. Капитальный ремонт и реконструкция существующих, строительство новых линейных объектов; ремонт существующих и устройство новых велосипедных дорожек.

14.1.16. Проведение мероприятий, направленных на снижение наземных транспортных потоков и включающих, в том числе, размещение подземных сооружений: линий метрополитена; подземных автомобильных туннелей; подземных пешеходных переходов; подземных парковок; подземных галерей и иных подземных сооружений, необходимых для функционирования территории, с организацией пешеходных выходов в надземной их части высотой не более 5-ти метров.

14.1.17. Благоустройство территории, включающее:

- проведение работ по укреплению склонов с организацией подпорных стен, спусков, смотровых площадок с последующим их озеленением, которое направлено на восстановление травяного покрова откосов; устройство цветников; посадку деревьев и декоративных кустарников;
- проведение работ по озеленению улиц, которое включает: сохранение исторического принципа аллейных посадок деревьев вдоль улиц; сохранение существующих деревьев и кустарников, за исключением санитарных рубок, посадку новых деревьев с компактной или формируемой кроной; устройство газонов и цветников;
- проведение земляных работ с сохранением общего перепада и уклона рельефа в границах земельного участка;
- применение в покрытии пешеходной части дорог (тротуаров) натуральных материалов (гранит, камень, дерево, металл, керамика) или имитирующих их (тротуарная плитка) с организацией системы водоотведения дождевых и талых вод с установкой по границам, разделяющим пешеходную и проезжую часть дорог, прозрачного ограждения высотой не более 1,2 метра;
- ремонт существующих ограждений, установленных вдоль границ земельных участков; при установке нового ограждения вдоль границы земельного участка, формирующей территорию общего пользования, допускается установка прозрачного ограждения высотой не более 2,5 метра, включая прозрачные ворота высотой не более 2,5 метра;

- организацию парковок на специально отведенных площадках;
- размещение временных элементов праздничного (событийного) характера;
- установку комбинированных опор базовых станций сотовой связи, технических средств дорожного движения, обеспечивающих визуальное восприятие объектов культурного наследия и исторически ценных градоформирующих объектов;
- установку произведений монументально-декоративного искусства;
- установку информационных (навигационных) указателей туристического назначения.

14.1.18. Установка на зданиях и сооружениях средств наружной информации:
- на завершении фасада;
- с размещением не выше отметки нижнего края оконных проемов 2-го этажа здания.

14.1.19. Проведение на земельных участках, смежных с границей территории объекта культурного наследия, всех видов работ при наличии в составе проектной документации раздела по обеспечению сохранности объекта культурного наследия.

14.2. Запрещается:

14.2.1. Применение строительных технологий, оказывающих динамическое воздействие на объекты культурного наследия, сложившуюся застройку и приводящих к загрязнению природной среды; размещение огнеопасных и взрывоопасных материалов; замусоривание территории.

14.2.2. Снос исторически ценных градоформирующих объектов и (или) их частей, отнесенных к предмету охраны исторического поселения регионального значения «город Казань».

14.2.3. Прокладка инженерных сетей надземным способом.

14.2.4. Установка надземных пешеходных переходов.

14.2.5. Фрагментарная отделка и покраска фасадов; применение в отделке фасадов нетрадиционных отделочных материалов, таких как керамогранит, сайдинг и подобных им, а также цветовых гамм: черный цвет и неоновые цвета.

14.2.6. Установка на фасадах зданий, формирующих территории общего пользования (улицы, проезды), кондиционеров, антенн и иного технического оборудования.

14.2.7. Вырубка деревьев и кустарников, за исключением санитарных рубок.

14.2.8. Изменение характера рельефа территории.

14.2.9. Размещение средств наружной информации на крышах зданий и сооружений (конструкции), за исключением зданий, отнесенных к исторически ценным градоформирующим объектам, конструкция которых предусмотрена первоначальным проектом строительства здания.

14.2.10. Установка средств наружной информации, нарушающих внешний архитектурный облик сложившейся застройки, без учета архитектурных особенностей фасадов, в том числе:
- в виде фоновых конструкций, световых коробов, за исключением конструкций для размещения афиш объектов культурно-досуговой деятельности, спорта, а также в витринах; с использованием мерцающего света, открытого способа свечения; полностью или частично перекрывающих оконные и дверные проемы;
- крупногабаритных конструкций;

- более одной конструкции на завершении фасада;

- настенных конструкций выше отметки нижнего края окон 2-го этажа высотой более 0,5 метров;

- консольных конструкций - высотой более 0,5 метров и длиной более 1-го метра.

14.2.11. Установка всех видов рекламных конструкций на зданиях, сооружениях.

14.2.12. Установка всех видов отдельно стоящих рекламных конструкций, за исключением отдельно стоящих рекламных конструкций с площадью одной стороны информационного поля до 4,5 кв. метров включительно и высотой до 5,0 метров включительно, если место установки данных рекламных конструкций обеспечивает визуальное восприятие объектов культурного наследия.

14.2.13. Изменение повседневной цветной архитектурной подсветки.

14.2.14. Размещение крупногабаритных комбинированных опор базовых станций сотовой связи, технических средств дорожного движения.

14.2.15. Применение в наружной отделке фасадов зданий и сооружений декоративных элементов, не соответствующих архитектурным особенностям фасада.

14.2.16. Установка крупногабаритных некапитальных строений, сооружений, а также нестационарных торговых объектов.

15. В границах зоны регулирования застройки и хозяйственной деятельности ЗРЗ (Б)-6 (включает 3 участка):

15.1. Разрешается:

15.1.1. Реконструкция существующих и строительство новых объектов капитального строительства с учетом следующих требований:

- использование объектов капитального строительства и земельных участков в соответствии с видами разрешенного использования, установленными правилами землепользования и застройки муниципального образования города Казани;

- использование объектов капитального строительства в соответствии с высотным параметром разрешенного строительства и реконструкции объектов капитального строительства - не более 105,0 метров (высотный параметр установлен в абсолютных отметках, является величиной постоянной, в зависимости от уровня рельефа в относительных отметках составляет от 25,0 до 30,0 метров).

Высота объекта капитального строительства и реконструкции измеряется в границах площади застройки объекта от нижней отметки уровня земли до верхней отметки парапета плоской крыши и (или) до конька скатной крыши с углом ее наклона не более 30 градусов.

При устройстве на плоской крыше вновь возводимых объектов капитального строительства: лифтовых помещений, лестниц, котельных, вертолетных площадок и иных сооружений, включая все виды архитектурных завершений крыш (купол; башня, фронтон, шпиль и другие), – высота измеряется до верхних отметок данных конструкций.

Дымоходы, вентиляционные каналы, антенны, молниеотводы и иное инженерное оборудование, устанавливаемое на крыше, при расчете высоты не учитываются.

15.1.2. Организация скатных крыш с углом наклона крыши не более 30 градусов.

15.1.3. Организация крылец, выходящих на территории общего пользования, высотой не более 3-х ступеней.

15.1.4. Организация в нежилые помещения первых этажей новых входных групп, отвечающих архитектурным особенностям здания.

15.1.5. Организация балконов, эркеров, выходящих на территории общего пользования, шириной не более 1,5 метров.

15.1.6. Возведение при нулевом отступе вновь возводимых объектов капитального строительства от внутриквартальных границ земельного участка глухих (противопожарных) стен с организацией водостока от скатных крыш вглубь земельного участка.

15.1.7. Устройство в фасадах первого этажа нежилых помещений вновь возводимых объектов капитального строительства, формирующих территории общего пользования, витринных окон.

15.1.8. Перекрытие замкнутых дворовых пространств, формируемых объектами капитального строительства нежилого назначения.

15.1.9. Применение в отделке фасадов традиционных отделочных материалов (камень, лицевой кирпич, кирпич под покраску, штукатурка под покраску, дерево, металл, керамика, стекло) с применением в покраске фасадов традиционных цветовых гамм.

15.1.10. Применение в заполнении оконных и дверных проемов натуральных материалов (дерево, стекло, металл) или материалов, имитирующих дерево, а также учитывающих характер их заполнения, исходя из особенностей архитектурного решения фасада.

15.1.11. Организация архитектурной подсветки зданий, строений, сооружений, элементов благоустройства и озеленения.

15.1.12. Установка в границах территорий общего пользования некапитальных строений, сооружений, а также нестационарных торговых объектов высотой не более 4-х метров с использованием в отделке фасадов натуральных материалов (дерево, камень, металл, керамика) с применением в покраске фасадов традиционных цветовых гамм.

15.1.13. Снос объектов капитального строительства или их частей в порядке и на основании, предусмотренных Градостроительным кодексом Российской Федерации.

15.1.14. Капитальный ремонт и реконструкция существующих инженерных сетей, прокладка новых инженерных сетей подземным способом; капитальный ремонт и реконструкция существующих инженерных объектов (трансформаторный пункт, газорегуляторный пункт и другие) и установка новых. При устройстве дымовых труб котельных исключать их негативное воздействие на визуальное восприятие объектов культурного наследия и сложившееся архитектурное окружение.

15.1.15. Капитальный ремонт и реконструкция существующих, строительство новых линейных объектов; ремонт существующих и устройство новых велосипедных дорожек.

15.1.16. Проведение мероприятий, направленных на снижение наземных транспортных потоков и включающих, в том числе, размещение подземных сооружений: линий метрополитена; подземных автомобильных туннелей; подземных

пешеходных переходов; подземных парковок; подземных галерей и иных подземных сооружений, необходимых для функционирования территории, с организацией пешеходных выходов в надземной их части высотой не более 5-ти метров.

15.1.17. Благоустройство территории, включающее:

- проведение работ по укреплению склонов с организацией подпорных стен, спусков, смотровых площадок с последующим их озеленением, которое направлено на восстановление травяного покрова откосов; устройство цветников; посадку деревьев и декоративных кустарников;

- проведение работ по озеленению улиц, которое включает: сохранение исторического принципа аллейных посадок деревьев вдоль улиц; сохранение существующих деревьев и кустарников, за исключением санитарных рубок, посадку новых деревьев с компактной или формируемой кроной; устройство газонов и цветников;

- проведение земляных работ с сохранением общего перепада и уклона рельефа в границах земельного участка;

- применение в покрытии пешеходной части дорог (тротуаров) натуральных материалов (гранит, камень, дерево, металл, керамика) или имитирующих их (тротуарная плитка) с организацией системы водоотведения дождевых и талых вод с установкой по границам, разделяющим пешеходную и проезжую часть дорог, прозрачного ограждения высотой не более 1,2 метра;

- ремонт существующих ограждений, установленных вдоль границ земельных участков; при установке нового ограждения вдоль границы земельного участка, формирующей территорию общего пользования, допускается установка прозрачного ограждения высотой не более 2,5 метра, включая прозрачные ворота высотой не более 2,5 метра;

- организацию парковок на специально отведенных площадках;

- размещение временных элементов праздничного (событийного) характера;

- установку комбинированных опор базовых станций сотовой связи, технических средств дорожного движения, обеспечивающих визуальное восприятие объектов культурного наследия и исторически ценных градоформирующих объектов;

- установку произведений монументально-декоративного искусства;

- установку информационных (навигационных) указателей туристического назначения.

15.1.18. Установка на зданиях и сооружениях средств наружной информации:

- на завершении фасада;

- с размещением не выше отметки нижнего края оконных проемов 2-го этажа здания.

15.1.19. Проведение на земельных участках, смежных с границей территории объекта культурного наследия, всех видов работ при наличии в составе проектной документации раздела по обеспечению сохранности объекта культурного наследия.

15.2. Запрещается:

15.2.1. Применение строительных технологий, оказывающих динамическое воздействие на объекты культурного наследия, сложившуюся застройку и приводящих к загрязнению природной среды; размещение огнеопасных и взрывоопасных материалов; замусоривание территории.

15.2.2. Снос исторически ценных градоформирующих объектов и (или) их частей, отнесенных к предмету охраны исторического поселения регионального значения «город Казань».

15.2.3. Прокладка инженерных сетей надземным способом.

15.2.4. Установка надземных пешеходных переходов.

15.2.5. Фрагментарная отделка и покраска фасадов; применение в отделке фасадов нетрадиционных отделочных материалов, таких как керамогранит, сайдинг и подобных им, а также цветовых гамм: черный цвет и неоновые цвета.

15.2.6. Установка на фасадах зданий, формирующих территории общего пользования (улицы, проезды), кондиционеров, антенн и иного технического оборудования.

15.2.7. Вырубка деревьев и кустарников, за исключением санитарных рубок.

15.2.8. Изменение характера рельефа территории.

15.2.9. Размещение средств наружной информации на крышах зданий и сооружений (конструкции), за исключением зданий, отнесенных к исторически ценным градоформирующим объектам, конструкция которых предусмотрена первоначальным проектом строительства здания.

15.2.10. Установка средств наружной информации, нарушающих внешний архитектурный облик сложившейся застройки, без учета архитектурных особенностей фасадов, в том числе:

- в виде фоновых конструкций, световых коробов, за исключением конструкций для размещения афиш объектов культурно-досуговой деятельности, спорта, а также в витринах; с использованием мерцающего света, открытого способа свечения; полностью или частично перекрывающих оконные и дверные проемы;
- крупногабаритных конструкций;
- более одной конструкции на завершении фасада;
- настенных конструкций выше отметки нижнего края окон 2-го этажа высотой более 0,5 метров;
- консольных конструкций - высотой более 0,5 метров и длиной более 1-го метра.

15.2.11. Установка всех видов рекламных конструкций на зданиях, сооружениях.

15.2.12. Установка всех видов отдельно стоящих рекламных конструкций, за исключением отдельно стоящих рекламных конструкций с площадью одной стороны информационного поля до 4,5 кв. метров включительно и высотой до 5,0 метров включительно, если место установки данных рекламных конструкций обеспечивает визуальное восприятие объектов культурного наследия.

15.2.13. Применение повседневной цветной архитектурной подсветки.

15.2.14. Размещение крупногабаритных комбинированных опор базовых станций сотовой связи, технических средств дорожного движения.

15.2.15. Применение в наружной отделке фасадов зданий и сооружений декоративных элементов, не соответствующих архитектурным особенностям фасада.

15.2.16. Установка крупногабаритных некапитальных строений, сооружений, а также нестационарных торговых объектов.

16. В границах зоны регулирования застройки и хозяйственной деятельности ЗРЗ (Б)-7 (включает 2 участка):

16.1. Разрешается:

16.1.1. Реконструкция существующих и строительство новых объектов капитального строительства с учетом следующих требований:

- использование объектов капитального строительства и земельных участков в соответствии с видами разрешенного использования, установленными правилами землепользования и застройки муниципального образования города Казани;

- использование объектов капитального строительства в соответствии с высотным параметром разрешенного строительства и реконструкции объектов капитального строительства - не более 120,0 метров (высотный параметр установлен в абсолютных отметках, является величиной постоянной, в зависимости от уровня рельефа в относительных отметках составляет от 27,0 до 38,0 метров).

Высота объекта капитального строительства и реконструкции измеряется в границах площади застройки объекта от нижней отметки уровня земли до верхней отметки парапета плоской крыши и (или) до конька скатной крыши с углом ее наклона не более 30 градусов.

При устройстве на плоской крыше вновь возводимых объектов капитального строительства: лифтовых помещений, лестниц, котельных, вертолетных площадок и иных сооружений, включая все виды архитектурных завершений крыш (купол; башня, фронтон, шпиль и другие), – высота измеряется до верхних отметок данных конструкций.

Дымоходы, вентиляционные каналы, антенны, молниеотводы и иное инженерное оборудование, устанавливаемое на крыше, при расчете высоты не учитываются.

16.1.2. Организация скатных крыш с углом наклона крыши не более 30 градусов.

16.1.3. Организация крылец, выходящих на территории общего пользования, высотой не более 3-х ступеней.

16.1.4. Организация в нежилые помещения первых этажей новых входных групп, отвечающих архитектурным особенностям здания.

16.1.5. Организация балконов, эркеров, выходящих на территории общего пользования, шириной не более 1,5 метров.

16.1.6. Возведение при нулевом отступе вновь возводимых объектов капитального строительства от внутриквартальных границ земельного участка глухих (противопожарных) стен с организацией водостока от скатных крыш вглубь земельного участка.

16.1.7. Устройство в фасадах первого этажа нежилых помещений вновь возводимых объектов капитального строительства, формирующих территории общего пользования, витринных окон.

16.1.8. Перекрытие замкнутых дворовых пространств, формируемых объектами капитального строительства нежилого назначения.

16.1.9. Применение в отделке фасадов традиционных отделочных материалов (камень, лицевой кирпич, кирпич под покраску, штукатурка под покраску, дерево, металл, керамика, стекло) с применением в покраске фасадов традиционных цветовых гамм.

16.1.10. Применение в заполнении оконных и дверных проемов натуральных материалов (дерево, стекло, металл) или материалов, имитирующих дерево, а также

учитывающих характер их заполнения, исходя из особенностей архитектурного решения фасада.

16.1.11. Организация архитектурной подсветки зданий, строений, сооружений, элементов благоустройства и озеленения.

16.1.12. Установка в границах территорий общего пользования некапитальных строений, сооружений, а также нестационарных торговых объектов высотой не более 4-х метров с использованием в отделке фасадов натуральных материалов (дерево, камень, металл, керамика) с применением в покраске фасадов традиционных цветовых гамм.

16.1.13. Снос объектов капитального строительства или их частей в порядке и на основании, предусмотренных Градостроительным кодексом Российской Федерации.

16.1.14. Капитальный ремонт и реконструкция существующих инженерных сетей, прокладка новых инженерных сетей подземным способом; капитальный ремонт и реконструкция существующих инженерных объектов (трансформаторный пункт, газорегуляторный пункт и другие) и установка новых. При устройстве дымовых труб котельных исключать их негативное воздействие на визуальное восприятие объектов культурного наследия и сложившееся архитектурное окружение.

16.1.15. Капитальный ремонт и реконструкция существующих, строительство новых линейных объектов; ремонт существующих и устройство новых велосипедных дорожек.

16.1.16. Проведение мероприятий, направленных на снижение наземных транспортных потоков и включающих, в том числе, размещение подземных сооружений: линий метрополитена; подземных автомобильных туннелей; подземных пешеходных переходов; подземных парковок; подземных галерей и иных подземных сооружений, необходимых для функционирования территории, с организацией пешеходных выходов в надземной их части высотой не более 5-ти метров.

16.1.17. Благоустройство территории, включающее:

- проведение работ по укреплению склонов с организацией подпорных стен, спусков, смотровых площадок с последующим их озеленением, которое направлено на восстановление травяного покрова откосов; устройство цветников; посадку деревьев и декоративных кустарников;

- проведение работ по озеленению улиц, которое включает: сохранение исторического принципа аллейных посадок деревьев вдоль улиц; сохранение существующих деревьев и кустарников, за исключением санитарных рубок, посадку новых деревьев с компактной или формируемой кроной; устройство газонов и цветников;

- проведение земляных работ с сохранением общего перепада и уклона рельефа в границах земельного участка;

- применение в покрытии пешеходной части дорог (тротуаров) натуральных материалов (гранит, камень, дерево, металл, керамика) или имитирующих их (тротуарная плитка) с организацией системы водоотведения дождевых и талых вод с установкой по границам, разделяющим пешеходную и проезжую часть дорог, прозрачного ограждения высотой не более 1,2 метра;

- ремонт существующих ограждений, установленных вдоль границ земельных участков; при установке нового ограждения вдоль границы земельного участка, формирующей территорию общего пользования, допускается установка прозрачного ограждения высотой не более 2,5 метра, включая прозрачные ворота высотой не более 2,5 метра;

- организацию парковок на специально отведенных площадках;

- размещение временных элементов праздничного (событийного) характера;

- установку комбинированных опор базовых станций сотовой связи, технических средств дорожного движения, обеспечивающих визуальное восприятие объектов культурного наследия и исторически ценных градоформирующих объектов;

- установку произведений монументально-декоративного искусства;

- установку информационных (навигационных) указателей туристического назначения.

16.1.18. Установка на зданиях и сооружениях средств наружной информации:

- на завершении фасада;

- с размещением не выше отметки нижнего края оконных проемов 2-го этажа здания.

16.1.19. Проведение на земельных участках, смежных с границей территории объекта культурного наследия, всех видов работ при наличии в составе проектной документации раздела по обеспечению сохранности объекта культурного наследия.

16.2. Запрещается:

16.2.1. Применение строительных технологий, оказывающих динамическое воздействие на объекты культурного наследия, сложившуюся застройку и приводящих к загрязнению природной среды; размещение огнеопасных и взрывоопасных материалов; замусоривание территории.

16.2.2. Снос исторически ценных градоформирующих объектов и (или) их частей, отнесенных к предмету охраны исторического поселения регионального значения «город Казань».

16.2.3. Прокладка инженерных сетей надземным способом.

16.2.4. Установка надземных пешеходных переходов.

16.2.5. Фрагментарная отделка и покраска фасадов; применение в отделке фасадов нетрадиционных отделочных материалов, таких как керамогранит, сайдинг и подобных им, а также цветовых гамм: черный цвет и неоновые цвета.

16.2.6. Установка на фасадах зданий, формирующих территории общего пользования (улицы, проезды), кондиционеров, антенн и иного технического оборудования.

16.2.7. Вырубка деревьев и кустарников, за исключением санитарных рубок.

16.2.8. Изменение характера рельефа территории.

16.2.9. Размещение средств наружной информации на крышах зданий и сооружений (конструкции), за исключением зданий, отнесенных к исторически ценным градоформирующим объектам, конструкция которых предусмотрена первоначальным проектом строительства здания.

16.2.10. Установка средств наружной информации, нарушающих внешний архитектурный облик сложившейся застройки, без учета архитектурных особенностей фасадов, в том числе:

- в виде фоновых конструкций, световых коробов, за исключением конструкций для размещения афиш объектов культурно-досуговой деятельности, спорта, а также в витринах; с использованием мерцающего света, открытого способа свечения; полностью или частично перекрывающих оконные и дверные проемы;

- крупногабаритных конструкций;

- более одной конструкции на завершении фасада;

- настенных конструкций выше отметки нижнего края окон 2-го этажа высотой более 0,5 метров;

- консольных конструкций - высотой более 0,5 метров и длиной более 1-го метра.

16.2.11. Установка всех видов рекламных конструкций на зданиях, сооружениях.

16.2.12. Установка всех видов отдельно стоящих рекламных конструкций.

16.2.13. Применение повседневной цветной архитектурной подсветки.

16.2.14. Размещение крупногабаритных комбинированных опор базовых станций сотовой связи, технических средств дорожного движения.

16.2.15. Применение в наружной отделке фасадов зданий и сооружений декоративных элементов, не соответствующих архитектурным особенностям фасада.

16.2.16. Установка крупногабаритных некапитальных строений, сооружений, а также нестационарных торговых объектов.

17. В границах зоны регулирования застройки и хозяйственной деятельности ЗРЗ (Б)-8 (включает 3 участка):

17.1. Разрешается:

17.1.1. Реконструкция существующих и строительство новых объектов капитального строительства с учетом следующих требований:

- использование объектов капитального строительства и земельных участков в соответствии с видами разрешенного использования, установленными правилами землепользования и застройки муниципального образования города Казани;

- использование объектов капитального строительства в соответствии с высотным параметром разрешенного строительства и реконструкции объектов капитального строительства - не более 102,0 метров (высотный параметр установлен в абсолютных отметках, является величиной постоянной, в зависимости от уровня рельефа в относительных отметках составляет от 15,0 до 46,0 метров).

Высота объекта капитального строительства и реконструкции измеряется в границах площади застройки объекта от нижней отметки уровня земли до верхней отметки парапета плоской крыши и (или) до конька скатной крыши с углом ее наклона не более 30 градусов.

При устройстве на плоской крыше вновь возводимых объектов капитального строительства: лифтовых помещений, лестниц, котельных, вертолетных площадок и иных сооружений, включая все виды архитектурных завершений крыш (купол; башня, фронтон, шпиль и другие), – высота измеряется до верхних отметок данных конструкций.

Дымоходы, вентиляционные каналы, антенны, молниеотводы и иное инженерное оборудование, устанавливаемое на крыше, при расчете высоты не учитываются.

17.1.2. Организация скатных крыш с углом наклона крыши не более 30 градусов.

17.1.3. Организация крылец, выходящих на территории общего пользования, высотой не более 3-х ступеней.

17.1.4. Организация в нежилые помещения первых этажей новых входных групп, отвечающих архитектурным особенностям здания.

17.1.5. Организация балконов, эркеров, выходящих на территории общего пользования, шириной не более 1,5 метров.

17.1.6. Возведение при нулевом отступе вновь возводимых объектов капитального строительства от внутриквартальных границ земельного участка глухих (противопожарных) стен с организацией водостока от скатных крыш вглубь земельного участка.

17.1.7. Устройство в фасадах первого этажа нежилых помещений вновь возводимых объектов капитального строительства, формирующих территории общего пользования, витринных окон.

17.1.8. Перекрытие замкнутых дворовых пространств, формируемых объектами капитального строительства нежилого назначения.

17.1.9. Применение в отделке фасадов традиционных отделочных материалов (камень, лицевой кирпич, кирпич под покраску, штукатурка под покраску, дерево, металл, керамика, стекло) с применением в покраске фасадов традиционных цветовых гамм.

17.1.10. Применение в заполнении оконных и дверных проемов натуральных материалов (дерево, стекло, металл) или материалов, имитирующих дерево, а также учитывающих характер их заполнения, исходя из особенностей архитектурного решения фасада.

17.1.11. Организация архитектурной подсветки зданий, строений, сооружений, элементов благоустройства и озеленения.

17.1.12. Установка в границах территорий общего пользования некапитальных строений, сооружений, а также нестационарных торговых объектов высотой не более 4-х метров с использованием в отделке фасадов натуральных материалов (дерево, камень, металл, керамика) с применением в покраске фасадов традиционных цветовых гамм.

17.1.13. Снос объектов капитального строительства или их частей в порядке и на основании, предусмотренных Градостроительным кодексом Российской Федерации.

17.1.14. Капитальный ремонт и реконструкция существующих инженерных сетей, прокладка новых инженерных сетей подземным способом; капитальный ремонт и реконструкция существующих инженерных объектов (трансформаторный пункт, газорегуляторный пункт и другие) и установка новых. При устройстве дымовых труб котельных исключать их негативное воздействие на визуальное восприятие объектов культурного наследия и сложившееся архитектурное окружение.

17.1.15. Капитальный ремонт и реконструкция существующих, строительство новых линейных объектов; ремонт существующих и устройство новых велосипедных дорожек.

17.1.16. Проведение мероприятий, направленных на снижение наземных транспортных потоков и включающих, в том числе, размещение подземных сооружений: линий метрополитена; подземных автомобильных туннелей; подземных

пешеходных переходов; подземных парковок; подземных галерей и иных подземных сооружений, необходимых для функционирования территории, с организацией пешеходных выходов в надземной их части высотой не более 5-ти метров.

17.1.17. Благоустройство территории, включающее:

- проведение работ по укреплению склонов с организацией подпорных стен, спусков, смотровых площадок с последующим их озеленением, которое направлено на восстановление травяного покрова откосов; устройство цветников; посадку деревьев и декоративных кустарников;

- проведение работ по озеленению улиц, которое включает: сохранение исторического принципа аллейных посадок деревьев вдоль улиц; сохранение существующих деревьев и кустарников, за исключением санитарных рубок, посадку новых деревьев с компактной или формируемой кроной; устройство газонов и цветников;

- проведение земляных работ с сохранением общего перепада и уклона рельефа в границах земельного участка;

- применение в покрытии пешеходной части дорог (тротуаров) натуральных материалов (гранит, камень, дерево, металл, керамика) или имитирующих их (тротуарная плитка) с организацией системы водоотведения дождевых и талых вод с установкой по границам, разделяющим пешеходную и проезжую часть дорог, прозрачного ограждения высотой не более 1,2 метра;

- ремонт существующих ограждений, установленных вдоль границ земельных участков; при установке нового ограждения вдоль границы земельного участка, формирующей территорию общего пользования, допускается установка прозрачного ограждения высотой не более 2,5 метра, включая прозрачные ворота высотой не более 2,5 метра;

- организацию парковок на специально отведенных площадках;

- размещение временных элементов праздничного (событийного) характера;

- установку комбинированных опор базовых станций сотовой связи, технических средств дорожного движения, обеспечивающих визуальное восприятие объектов культурного наследия и исторически ценных градоформирующих объектов;

- установку произведений монументально-декоративного искусства;

- установку информационных (навигационных) указателей туристического назначения.

17.1.18. Установка на зданиях и сооружениях средств наружной информации:

- на завершении фасада;

- с размещением не выше отметки нижнего края оконных проемов 2-го этажа здания.

17.1.19. Проведение на земельных участках, смежных с границей территории объекта культурного наследия, всех видов работ при наличии в составе проектной документации раздела по обеспечению сохранности объекта культурного наследия.

17.2. Запрещается:

17.2.1. Применение строительных технологий, оказывающих динамическое воздействие на объекты культурного наследия, сложившуюся застройку и приводящих к загрязнению природной среды; размещение огнеопасных и взрывоопасных материалов; замусоривание территории.

17.2.2. Снос исторически ценных градоформирующих объектов и (или) их частей, отнесенных к предмету охраны исторического поселения регионального значения «город Казань».

17.2.3. Прокладка инженерных сетей надземным способом.

17.2.4. Установка надземных пешеходных переходов.

17.2.5. Фрагментарная отделка и покраска фасадов; применение в отделке фасадов нетрадиционных отделочных материалов, таких как керамогранит, сайдинг и подобных им, а также цветовых гамм: черный цвет и неоновые цвета.

17.2.6. Установка на фасадах зданий, формирующих территории общего пользования (улицы, проезды), кондиционеров, антенн и иного технического оборудования.

17.2.7. Вырубка деревьев и кустарников, за исключением санитарных рубок.

17.2.8. Изменение характера рельефа территории.

17.2.9. Размещение средств наружной информации на крышах зданий и сооружений (конструкции), за исключением зданий, отнесенных к исторически ценным градоформирующим объектам, конструкция которых предусмотрена первоначальным проектом строительства здания.

17.2.10. Установка средств наружной информации, нарушающих внешний архитектурный облик сложившейся застройки, без учета архитектурных особенностей фасадов, в том числе:

- в виде фоновых конструкций, световых коробов, за исключением конструкций для размещения афиш объектов культурно-досуговой деятельности, спорта, а также в витринах; с использованием мерцающего света, открытого способа свечения; полностью или частично перекрывающих оконные и дверные проемы;
- крупногабаритных конструкций;
- более одной конструкции на завершении фасада;
- настенных конструкций выше отметки нижнего края окон 2-го этажа высотой более 0,5 метров;
- консольных конструкций - высотой более 0,5 метров и длиной более 1-го метра.

17.2.11. Установка всех видов рекламных конструкций на зданиях, сооружениях.

17.2.12. Установка всех видов отдельно стоящих рекламных конструкций, за исключением отдельно стоящих рекламных конструкций с площадью одной стороны информационного поля до 4,5 кв. метров включительно и высотой до 5,0 метров включительно, если место установки данных рекламных конструкций обеспечивает визуальное восприятие объектов культурного наследия.

17.2.13. Применение повседневной цветной архитектурной подсветки.

17.2.14. Размещение крупногабаритных комбинированных опор базовых станций сотовой связи, технических средств дорожного движения.

17.2.15. Применение в наружной отделке фасадов зданий и сооружений декоративных элементов, не соответствующих архитектурным особенностям фасада.

17.2.16. Установка крупногабаритных некапитальных строений, сооружений, а также нестационарных торговых объектов.

18. В границах зоны регулирования застройки и хозяйственной деятельности ЗРЗ (Б)-9 (включает 1 участок):

18.1. Разрешается:

18.1.1. Реконструкция существующих и строительство новых объектов капитального строительства с учетом следующих требований:

- использование объектов капитального строительства и земельных участков в соответствии с видами разрешенного использования, установленными правилами землепользования и застройки муниципального образования города Казани;

- использование объектов капитального строительства в соответствии с высотным параметром разрешенного строительства и реконструкции объектов капитального строительства - не более 133,0 метров (высотный параметр установлен в абсолютных отметках, в зависимости от уровня рельефа в относительных отметках составляет от 40,0 до 47,0 метров).

Высота объекта капитального строительства и реконструкции измеряется в границах площади застройки объекта от нижней отметки уровня земли до верхней отметки парапета плоской крыши и (или) до конька скатной крыши с углом ее наклона не более 30 градусов.

При устройстве на плоской крыше вновь возводимых объектов капитального строительства: лифтовых помещений, лестниц, котельных, вертолетных площадок и иных сооружений, включая все виды архитектурных завершений крыш (купол; башня, фронтон, шпиль и другие), – высота измеряется до верхних отметок данных конструкций.

Дымоходы, вентиляционные каналы, антенны, молниеотводы и иное инженерное оборудование, устанавливаемое на крыше, при расчете высоты не учитываются.

18.1.2. Организация скатных крыш с углом наклона крыши не более 30 градусов.

18.1.3. Организация крылец, выходящих на территории общего пользования, высотой не более 3-х ступеней.

18.1.4. Организация в нежилые помещения первых этажей новых входных групп, отвечающих архитектурным особенностям здания.

18.1.5. Организация балконов, эркеров, выходящих на территории общего пользования, шириной не более 1,5 метров.

18.1.6. Возведение при нулевом отступе вновь возводимых объектов капитального строительства от внутриквартальных границ земельного участка глухих (противопожарных) стен с организацией водостока от скатных крыш вглубь земельного участка.

18.1.7. Устройство в фасадах первого этажа нежилых помещений вновь возводимых объектов капитального строительства, формирующих территории общего пользования, витринных окон.

18.1.8. Перекрытие замкнутых дворовых пространств, формируемых объектами капитального строительства нежилого назначения.

18.1.9. Применение в отделке фасадов традиционных отделочных материалов (камень, лицевой кирпич, кирпич под покраску, штукатурка под покраску, дерево, металл, керамика, стекло) с применением в покраске фасадов традиционных цветовых гамм.

18.1.10. Применение в заполнении оконных и дверных проемов натуральных материалов (дерево, стекло, металл) или материалов, имитирующих дерево, а также

учитывающих характер их заполнения, исходя из особенностей архитектурного решения фасада.

18.1.11. Организация архитектурной подсветки зданий, строений, сооружений, элементов благоустройства и озеленения.

18.1.12. Установка в границах территорий общего пользования некапитальных строений, сооружений, а также нестационарных торговых объектов высотой не более 4-х метров с использованием в отделке фасадов натуральных материалов (дерево, камень, металл, керамика) с применением в покраске фасадов традиционных цветовых гамм.

18.1.13. Снос объектов капитального строительства или их частей в порядке и на основании, предусмотренных Градостроительным кодексом Российской Федерации.

18.1.14. Капитальный ремонт и реконструкция существующих инженерных сетей, прокладка новых инженерных сетей подземным способом; капитальный ремонт и реконструкция существующих инженерных объектов (трансформаторный пункт, газорегуляторный пункт и другие) и установка новых. При устройстве дымовых труб котельных исключать их негативное воздействие на визуальное восприятие объектов культурного наследия и сложившееся архитектурное окружение.

18.1.15. Капитальный ремонт и реконструкция существующих, строительство новых линейных объектов; ремонт существующих и устройство новых велосипедных дорожек.

18.1.16. Проведение мероприятий, направленных на снижение наземных транспортных потоков и включающих, в том числе, размещение подземных сооружений: линий метрополитена; подземных автомобильных туннелей; подземных пешеходных переходов; подземных парковок; подземных галерей и иных подземных сооружений, необходимых для функционирования территории, с организацией пешеходных выходов в надземной их части высотой не более 5-ти метров.

18.1.17. Благоустройство территории, включающее:

- проведение работ по укреплению склонов с организацией подпорных стен, спусков, смотровых площадок с последующим их озеленением, которое направлено на восстановление травяного покрова откосов; устройство цветников; посадку деревьев и декоративных кустарников;

- проведение работ по озеленению улиц, которое включает: сохранение исторического принципа аллейных посадок деревьев вдоль улиц; сохранение существующих деревьев и кустарников, за исключением санитарных рубок, посадку новых деревьев с компактной или формируемой кроной; устройство газонов и цветников;

- проведение земляных работ с сохранением общего перепада и уклона рельефа в границах земельного участка;

- применение в покрытии пешеходной части дорог (тротуаров) натуральных материалов (гранит, камень, дерево, металл, керамика) или имитирующих их (тротуарная плитка) с организацией системы водоотведения дождевых и талых вод с установкой по границам, разделяющим пешеходную и проезжую часть дорог, прозрачного ограждения высотой не более 1,2 метра;

- ремонт существующих ограждений, установленных вдоль границ земельных участков; при установке нового ограждения вдоль границы земельного участка, формирующей территорию общего пользования, допускается установка прозрачного ограждения высотой не более 2,5 метра, включая прозрачные ворота высотой не более 2,5 метра;

- организацию парковок на специально отведенных площадках;

- размещение временных элементов праздничного (событийного) характера;

- установку комбинированных опор базовых станций сотовой связи, технических средств дорожного движения, обеспечивающих визуальное восприятие объектов культурного наследия и исторически ценных градоформирующих объектов;

- установку произведений монументально-декоративного искусства;

- установку информационных (навигационных) указателей туристического назначения.

18.1.18. Установка на зданиях и сооружениях средств наружной информации:

- на завершении фасада;

- с размещением не выше отметки нижнего края оконных проемов 2-го этажа здания.

18.1.19. Проведение на земельных участках, смежных с границей территории объекта культурного наследия, всех видов работ при наличии в составе проектной документации раздела по обеспечению сохранности объекта культурного наследия.

18.2. Запрещается:

18.2.1. Применение строительных технологий, оказывающих динамическое воздействие на объекты культурного наследия, сложившуюся застройку и приводящих к загрязнению природной среды; размещение огнеопасных и взрывоопасных материалов; замусоривание территории.

18.2.2. Снос исторически ценных градоформирующих объектов и (или) их частей, отнесенных к предмету охраны исторического поселения регионального значения «город Казань».

18.2.3. Прокладка инженерных сетей надземным способом.

18.2.4. Установка надземных пешеходных переходов.

18.2.5. Фрагментарная отделка и покраска фасадов; применение в отделке фасадов нетрадиционных отделочных материалов, таких как керамогранит, сайдинг и подобных им, а также цветовых гамм: черный цвет и неоновые цвета.

18.2.6. Установка на фасадах зданий, формирующих территории общего пользования (улицы, проезды), кондиционеров, антенн и иного технического оборудования.

18.2.7. Вырубка деревьев и кустарников, за исключением санитарных рубок.

18.2.8. Изменение характера рельефа территории.

18.2.9. Размещение средств наружной информации на крышах зданий и сооружений (конструкции), за исключением зданий, отнесенных к исторически ценным градоформирующим объектам, конструкция которых предусмотрена первоначальным проектом строительства здания.

18.2.10. Установка средств наружной информации, нарушающих внешний архитектурный облик сложившейся застройки, без учета архитектурных особенностей фасадов, в том числе:

- в виде фоновых конструкций, световых коробов, за исключением конструкций для размещения афиш объектов культурно-досуговой деятельности, спорта, а также в витринах; с использованием мерцающего света, открытого способа свечения; полностью или частично перекрывающих оконные и дверные проемы;

- крупногабаритных конструкций;

- более одной конструкции на завершении фасада;

- настенных конструкций выше отметки нижнего края окон 2-го этажа высотой более 0,5 метров;

- консольных конструкций - высотой более 0,5 метров и длиной более 1-го метра.

18.2.11. Установка всех видов рекламных конструкций на зданиях, сооружениях.

18.2.12. Установка всех видов отдельно стоящих рекламных конструкций, за исключением отдельно стоящих рекламных конструкций с площадью одной стороны информационного поля до 4,5 кв. метров включительно и высотой до 5,0 метров включительно, если место установки данных рекламных конструкций обеспечивает визуальное восприятие объектов культурного наследия.

18.2.13. Применение повседневной цветной архитектурной подсветки.

18.2.14. Размещение крупногабаритных комбинированных опор базовых станций сотовой связи, технических средств дорожного движения.

18.2.15. Применение в наружной отделке фасадов зданий и сооружений декоративных элементов, не соответствующих архитектурным особенностям фасада.

18.2.16. Установка крупногабаритных некапитальных строений, сооружений, а также нестационарных торговых объектов.

19. В границах зоны регулирования застройки и хозяйственной деятельности ЗРЗ (Б)-10 (включает 1 участок):

19.1. Разрешается:

19.1.1. Реконструкция существующих и строительство новых объектов капитального строительства с учетом следующих требований:

- использование объектов капитального строительства и земельных участков в соответствии с видами разрешенного использования, установленными правилами землепользования и застройки муниципального образования города Казани;

- использование объектов капитального строительства в соответствии с высотным параметром разрешенного строительства и реконструкции объектов капитального строительства - не более 140,0 метров (высотный параметр установлен в абсолютных отметках, является величиной постоянной, в зависимости от уровня рельефа в относительных отметках составляет от 48,0 до 52,0 метров).

Высота объекта капитального строительства и реконструкции измеряется в границах площади застройки объекта от нижней отметки уровня земли до верхней отметки парапета плоской крыши и (или) до конька скатной крыши с углом ее наклона не более 30 градусов.

При устройстве на плоской крыше вновь возводимых объектов капитального строительства: лифтовых помещений, лестниц, котельных, вертолетных площадок и иных сооружений, включая все виды архитектурных завершений крыш (купол; башня, фронтон, шпиль и другие), – высота измеряется до верхних отметок данных конструкций.

Дымоходы, вентиляционные каналы, антенны, молниеотводы и иное инженерное оборудование, устанавливаемое на крыше, при расчете высоты не учитываются.

19.1.2. Организация скатных крыш с углом наклона крыши не более 30 градусов.

19.1.3. Организация крылец, выходящих на территории общего пользования, высотой не более 3-х ступеней.

19.1.4. Организация в нежилые помещения первых этажей новых входных групп, отвечающих архитектурным особенностям здания.

19.1.5. Организация балконов, эркеров, выходящих на территории общего пользования, шириной не более 1,5 метров.

19.1.6. Возведение при нулевом отступе вновь возводимых объектов капитального строительства от внутриквартальных границ земельного участка глухих (противопожарных) стен с организацией водостока от скатных крыш вглубь земельного участка.

19.1.7. Устройство в фасадах первого этажа нежилых помещений вновь возводимых объектов капитального строительства, формирующих территории общего пользования, витринных окон.

19.1.8. Перекрытие замкнутых дворовых пространств, формируемых объектами капитального строительства нежилого назначения.

19.1.9. Применение в отделке фасадов традиционных отделочных материалов (камень, лицевой кирпич, кирпич под покраску, штукатурка под покраску, дерево, металл, керамика, стекло) с применением в покраске фасадов традиционных цветовых гамм.

19.1.10. Применение в заполнении оконных и дверных проемов натуральных материалов (дерево, стекло, металл) или материалов, имитирующих дерево, а также учитывающих характер их заполнения, исходя из особенностей архитектурного решения фасада.

19.1.11. Организация архитектурной подсветки зданий, строений, сооружений, элементов благоустройства и озеленения.

19.1.12. Установка в границах территорий общего пользования некапитальных строений, сооружений, а также нестационарных торговых объектов высотой не более 4-х метров с использованием в отделке фасадов натуральных материалов (дерево, камень, металл, керамика) с применением в покраске фасадов традиционных цветовых гамм.

19.1.13. Снос объектов капитального строительства или их частей в порядке и на основании, предусмотренных Градостроительным кодексом Российской Федерации.

19.1.14. Капитальный ремонт и реконструкция существующих инженерных сетей, прокладка новых инженерных сетей подземным способом; капитальный ремонт и реконструкция существующих инженерных объектов (трансформаторный пункт, газорегуляторный пункт и другие) и установка новых. При устройстве дымовых труб котельных исключать их негативное воздействие на визуальное восприятие объектов культурного наследия и сложившееся архитектурное окружение.

19.1.15. Капитальный ремонт и реконструкция существующих, строительство новых линейных объектов; ремонт существующих и устройство новых велосипедных дорожек.

19.1.16. Проведение мероприятий, направленных на снижение наземных транспортных потоков и включающих, в том числе, размещение подземных сооружений: линий метрополитена; подземных автомобильных туннелей; подземных пешеходных переходов; подземных парковок; подземных галерей и иных подземных сооружений, необходимых для функционирования территории, с организацией пешеходных выходов в надземной их части высотой не более 5-ти метров.

19.1.17. Благоустройство территории, включающее:

- проведение работ по укреплению склонов с организацией подпорных стен, спусков, смотровых площадок с последующим их озеленением, которое направлено на восстановление травяного покрова откосов; устройство цветников; посадку деревьев и декоративных кустарников;

- проведение работ по озеленению улиц, которое включает: сохранение исторического принципа аллейных посадок деревьев вдоль улиц; сохранение существующих деревьев и кустарников, за исключением санитарных рубок, посадку новых деревьев с компактной или формируемой кроной; устройство газонов и цветников;

- проведение земляных работ с сохранением общего перепада и уклона рельефа в границах земельного участка;

- применение в покрытии пешеходной части дорог (тротуаров) натуральных материалов (гранит, камень, дерево, металл, керамика) или имитирующих их (тротуарная плитка) с организацией системы водоотведения дождевых и талых вод с установкой по границам, разделяющим пешеходную и проезжую часть дорог, прозрачного ограждения высотой не более 1,2 метра;

- ремонт существующих ограждений, установленных вдоль границ земельных участков; при установке нового ограждения вдоль границы земельного участка, формирующей территорию общего пользования, допускается установка прозрачного ограждения высотой не более 2,5 метра, включая прозрачные ворота высотой не более 2,5 метра;

- организацию парковок на специально отведенных площадках;

- размещение временных элементов праздничного (событийного) характера;

- установку комбинированных опор базовых станций сотовой связи, технических средств дорожного движения, обеспечивающих визуальное восприятие объектов культурного наследия и исторически ценных градоформирующих объектов;

- установку произведений монументально-декоративного искусства;

- установку информационных (навигационных) указателей туристического назначения.

19.1.18. Установка на зданиях и сооружениях средств наружной информации:

- на завершении фасада;

- с размещением не выше отметки нижнего края оконных проемов 2-го этажа здания.

19.1.19. Проведение на земельных участках, смежных с границей территории объекта культурного наследия, всех видов работ при наличии в составе проектной документации раздела по обеспечению сохранности объекта культурного наследия.

19.2. Запрещается:

19.2.1. Применение строительных технологий, оказывающих динамическое воздействие на объекты культурного наследия, сложившуюся застройку и приводящих к загрязнению природной среды; размещение огнеопасных и взрывоопасных материалов; замусоривание территории.

19.2.2. Снос исторически ценных градоформирующих объектов и (или) их частей, отнесенных к предмету охраны исторического поселения регионального значения «город Казань».

19.2.3. Прокладка инженерных сетей надземным способом.

19.2.4. Установка надземных пешеходных переходов.

19.2.5. Фрагментарная отделка и покраска фасадов; применение в отделке фасадов нетрадиционных отделочных материалов, таких как керамогранит, сайдинг и подобных им, а также цветовых гамм: черный цвет и неоновые цвета.

19.2.6. Установка на фасадах зданий, формирующих территории общего пользования (улицы, проезды), кондиционеров, антенн и иного технического оборудования.

19.2.7. Вырубка деревьев и кустарников, за исключением санитарных рубок.

19.2.8. Изменение характера рельефа территории.

19.2.9. Размещение средств наружной информации на крышах зданий и сооружений (конструкции), за исключением зданий, отнесенных к исторически ценным градоформирующим объектам, конструкция которых предусмотрена первоначальным проектом строительства здания.

19.2.10. Установка средств наружной информации, нарушающих внешний архитектурный облик сложившейся застройки, без учета архитектурных особенностей фасадов, в том числе:

- в виде фоновых конструкций, световых коробов, за исключением конструкций для размещения афиш объектов культурно-досуговой деятельности, спорта, а также в витринах; с использованием мерцающего света, открытого способа свечения; полностью или частично перекрывающих оконные и дверные проемы;
- крупногабаритных конструкций;
- более одной конструкции на завершении фасада;
- настенных конструкций выше отметки нижнего края окон 2-го этажа высотой более 0,5 метров;
- консольных конструкций - высотой более 0,5 метров и длиной более 1-го метра.

19.2.11. Установка всех видов рекламных конструкций на зданиях, сооружениях.

19.2.12. Установка всех видов отдельно стоящих рекламных конструкций, за исключением отдельно стоящих рекламных конструкций с площадью одной стороны информационного поля до 4,5 кв. метров включительно и высотой до 5,0 метров включительно, если место установки данных рекламных конструкций обеспечивает визуальное восприятие объектов культурного наследия.

19.2.13. Применение повседневной цветной архитектурной подсветки.

19.2.14. Размещение крупногабаритных комбинированных опор базовых станций сотовой связи, технических средств дорожного движения.

19.2.15. Применение в наружной отделке фасадов зданий и сооружений декоративных элементов, не соответствующих архитектурным особенностям фасада.

19.2.16. Установка крупногабаритных некапитальных строений, сооружений, а также нестационарных торговых объектов.

20. В границах зоны регулирования застройки и хозяйственной деятельности ЗРЗ (Б)-11 (включает 1 участок):

20.1. Разрешается:

20.1.1. Реконструкция существующих и строительство новых объектов капитального строительства с учетом следующих требований:

- использование объектов капитального строительства и земельных участков в соответствии с видами разрешенного использования, установленными правилами землепользования и застройки муниципального образования города Казани;

- использование объектов капитального строительства в соответствии с высотным параметром разрешенного строительства и реконструкции объектов капитального строительства - не более 86,0 метров (высотный параметр установлен в абсолютных отметках, является величиной постоянной, в зависимости от уровня рельефа в относительных отметках составляет от 29,0 до 32,0 метров).

Высота объекта капитального строительства и реконструкции измеряется в границах площади застройки объекта от нижней отметки уровня земли до верхней отметки парапета плоской крыши и (или) до конька скатной крыши с углом ее наклона не более 30 градусов.

При устройстве на плоской крыше вновь возводимых объектов капитального строительства: лифтовых помещений, лестниц, котельных, вертолетных площадок и иных сооружений, включая все виды архитектурных завершений крыш (купол; башня, фронтон, шпиль и другие), – высота измеряется до верхних отметок данных конструкций.

Дымоходы, вентиляционные каналы, антенны, молниеотводы и иное инженерное оборудование, устанавливаемое на крыше, при расчете высоты не учитываются.

20.1.2. Организация скатных крыш с углом наклона крыши не более 30 градусов.

20.1.3. Организация крылец, выходящих на территории общего пользования, высотой не более 3-х ступеней.

20.1.4. Организация в нежилые помещения первых этажей новых входных групп, отвечающих архитектурным особенностям здания.

20.1.5. Организация балконов, эркеров, выходящих на территории общего пользования, шириной не более 1,5 метров.

20.1.6. Возведение при нулевом отступе вновь возводимых объектов капитального строительства от внутриквартальных границ земельного участка глухих (противопожарных) стен с организацией водостока от скатных крыш вглубь земельного участка.

20.1.7. Устройство в фасадах первого этажа нежилых помещений вновь возводимых объектов капитального строительства, формирующих территории общего пользования, витринных окон.

20.1.8. Перекрытие замкнутых дворовых пространств, формируемых объектами капитального строительства нежилого назначения.

20.1.9. Применение в отделке фасадов традиционных отделочных материалов (камень, лицевой кирпич, кирпич под покраску, штукатурка под покраску, дерево, металл, керамика, стекло) с применением в покраске фасадов традиционных цветовых гамм.

20.1.10. Применение в заполнении оконных и дверных проемов натуральных материалов (дерево, стекло, металл) или материалов, имитирующих дерево, а также учитывающих характер их заполнения, исходя из особенностей архитектурного решения фасада.

20.1.11. Организация архитектурной подсветки зданий, строений, сооружений, элементов благоустройства и озеленения.

20.1.12. Установка в границах территорий общего пользования некапитальных строений, сооружений, а также нестационарных торговых объектов высотой не более 4-х метров с использованием в отделке фасадов натуральных материалов (дерево, камень, металл, керамика) с применением в покраске фасадов традиционных цветовых гамм.

20.1.13. Снос объектов капитального строительства или их частей в порядке и на основании, предусмотренных Градостроительным кодексом Российской Федерации.

20.1.14. Капитальный ремонт и реконструкция существующих инженерных сетей, прокладка новых инженерных сетей подземным способом; капитальный ремонт и реконструкция существующих инженерных объектов (трансформаторный пункт, газорегуляторный пункт и другие) и установка новых. При устройстве дымовых труб котельных исключать их негативное воздействие на визуальное восприятие объектов культурного наследия и сложившееся архитектурное окружение.

20.1.15. Капитальный ремонт и реконструкция существующих, строительство новых линейных объектов; ремонт существующих и устройство новых велосипедных дорожек.

20.1.16. Проведение мероприятий, направленных на снижение наземных транспортных потоков и включающих, в том числе, размещение подземных сооружений: линий метрополитена; подземных автомобильных туннелей; подземных пешеходных переходов; подземных парковок; подземных галерей и иных подземных сооружений, необходимых для функционирования территории, с организацией пешеходных выходов в надземной их части высотой не более 5-ти метров.

20.1.17. Благоустройство территории, включающее:

- проведение работ по укреплению склонов с организацией подпорных стен, спусков, смотровых площадок с последующим их озеленением, которое направлено на восстановление травяного покрова откосов; устройство цветников; посадку деревьев и декоративных кустарников;

- проведение работ по озеленению улиц, которое включает: сохранение исторического принципа аллейных посадок деревьев вдоль улиц; сохранение

существующих деревьев и кустарников, за исключением санитарных рубок, посадку новых деревьев с компактной или формируемой кроной; устройство газонов и цветников;

- проведение земляных работ с сохранением общего перепада и уклона рельефа в границах земельного участка;

- применение в покрытии пешеходной части дорог (тротуаров) натуральных материалов (гранит, камень, дерево, металл, керамика) или имитирующих их (тротуарная плитка) с организацией системы водоотведения дождевых и талых вод с установкой по границам, разделяющим пешеходную и проезжую часть дорог, прозрачного ограждения высотой не более 1,2 метра;

- ремонт существующих ограждений, установленных вдоль границ земельных участков; при установке нового ограждения вдоль границы земельного участка, формирующей территорию общего пользования, допускается установка прозрачного ограждения высотой не более 2,5 метра, включая прозрачные ворота высотой не более 2,5 метра;

- организацию парковок на специально отведенных площадках;

- размещение временных элементов праздничного (событийного) характера;

- установку комбинированных опор базовых станций сотовой связи, технических средств дорожного движения, обеспечивающих визуальное восприятие объектов культурного наследия и исторически ценных градоформирующих объектов;

- установку произведений монументально-декоративного искусства;

- установку информационных (навигационных) указателей туристического назначения.

20.1.18. Установка на зданиях и сооружениях средств наружной информации:

- на завершении фасада;

- с размещением не выше отметки нижнего края оконных проемов 2-го этажа здания.

20.1.19. Проведение на земельных участках, смежных с границей территории объекта культурного наследия, всех видов работ при наличии в составе проектной документации раздела по обеспечению сохранности объекта культурного наследия.

20.2. Запрещается:

20.2.1. Применение строительных технологий, оказывающих динамическое воздействие на объекты культурного наследия, сложившуюся застройку и приводящих к загрязнению природной среды; размещение огнеопасных и взрывоопасных материалов; замусоривание территории.

20.2.2. Снос исторически ценных градоформирующих объектов и (или) их частей, отнесенных к предмету охраны исторического поселения регионального значения «город Казань».

20.2.3. Прокладка инженерных сетей надземным способом.

20.2.4. Установка надземных пешеходных переходов.

20.2.5. Фрагментарная отделка и покраска фасадов; применение в отделке фасадов нетрадиционных отделочных материалов, таких как керамогранит, сайдинг и подобных им, а также цветовых гамм: черный цвет и неоновые цвета.

20.2.6. Установка на фасадах зданий, формирующих территории общего пользования (улицы, проезды), кондиционеров, антенн и иного технического оборудования.

20.2.7. Вырубка деревьев и кустарников, за исключением санитарных рубок.

20.2.8. Изменение характера рельефа территории.

20.2.9. Размещение средств наружной информации на крышах зданий и сооружений (конструкции), за исключением зданий, отнесенных к исторически ценным градоформирующим объектам, конструкция которых предусмотрена первоначальным проектом строительства здания.

20.2.10. Установка средств наружной информации, нарушающих внешний архитектурный облик сложившейся застройки, без учета архитектурных особенностей фасадов, в том числе:

- в виде фоновых конструкций, световых коробов, за исключением конструкций для размещения афиш объектов культурно-досуговой деятельности, спорта, а также в витринах; с использованием мерцающего света, открытого способа свечения; полностью или частично перекрывающих оконные и дверные проемы;
- крупногабаритных конструкций;
- более одной конструкции на завершении фасада;
- настенных конструкций выше отметки нижнего края окон 2-го этажа высотой более 0,5 метров;
- консольных конструкций - высотой более 0,5 метров и длиной более 1-го метра.

20.2.11. Установка всех видов рекламных конструкций на зданиях, сооружениях.

20.2.12. Установка всех видов отдельно стоящих рекламных конструкций, за исключением отдельно стоящих рекламных конструкций с площадью одной стороны информационного поля до 4,5 кв. метров включительно и высотой до 5,0 метров включительно, если место установки данных рекламных конструкций обеспечивает визуальное восприятие объектов культурного наследия.

20.2.13. Применение повседневной цветной архитектурной подсветки.

20.2.14. Размещение крупногабаритных комбинированных опор базовых станций сотовой связи, технических средств дорожного движения.

20.2.15. Применение в наружной отделке фасадов зданий и сооружений декоративных элементов, не соответствующих архитектурным особенностям фасада.

20.2.16. Установка крупногабаритных некапитальных строений, сооружений, а также нестационарных торговых объектов.

21. В границах зоны регулирования застройки и хозяйственной деятельности ЗРЗ (Б)-12 (включает 1 участок):

21.1. Разрешается:

21.1.1. Реконструкция существующих и строительство новых объектов капитального строительства с учетом следующих требований:

- использование объектов капитального строительства и земельных участков в соответствии с видами разрешенного использования, установленными правилами землепользования и застройки муниципального образования города Казани;
- использование объектов капитального строительства в соответствии с высотным параметром разрешенного строительства и реконструкции объектов капитального строительства - не более 140,0 метров (высотный параметр установлен

в абсолютных отметках, является величиной постоянной, в зависимости от уровня рельефа в относительных отметках составляет от 70,0 до 84,0 метров).

Высота объекта капитального строительства и реконструкции измеряется в границах площади застройки объекта от нижней отметки уровня земли до верхней отметки парапета плоской крыши и (или) до конька скатной крыши с углом ее наклона не более 30 градусов.

При устройстве на плоской крыше вновь возводимых объектов капитального строительства: лифтовых помещений, лестниц, котельных, вертолетных площадок и иных сооружений, включая все виды архитектурных завершений крыш (купол; башня, фронтон, шпиль и другие), – высота измеряется до верхних отметок данных конструкций.

Дымоходы, вентиляционные каналы, антенны, молниеотводы и иное инженерное оборудование, устанавливаемое на крыше, при расчете высоты не учитываются.

21.1.2. Организация скатных крыш с углом наклона крыши не более 30 градусов.

21.1.3. Организация крылец, выходящих на территории общего пользования, высотой не более 3-х ступеней.

21.1.4. Организация в нежилые помещения первых этажей новых входных групп, отвечающих архитектурным особенностям здания.

21.1.5. Организация балконов, эркеров, выходящих на территории общего пользования, шириной не более 1,5 метров.

21.1.6. Возведение, при нулевом отступе вновь возводимых объектов капитального строительства от внутриквартальных границ земельного участка, глухих (противопожарных) стен с организацией водостока от скатных крыш вглубь земельного участка.

21.1.7. Устройство в фасадах первого этажа нежилых помещений вновь возводимых объектов капитального строительства, формирующих территории общего пользования, витринных окон.

21.1.8. Перекрытие замкнутых дворовых пространств, формируемых объектами капитального строительства нежилого назначения.

21.1.9. Применение в отделке фасадов традиционных отделочных материалов (камень, лицевой кирпич, кирпич под покраску, штукатурка под покраску, дерево, металл, керамика, стекло) с применением в покраске фасадов традиционных цветовых гамм.

21.1.10. Применение в заполнении оконных и дверных проемов натуральных материалов (дерево, стекло, металл) или материалов, имитирующих дерево, а также учитывающих характер их заполнения, исходя из особенностей архитектурного решения фасада.

21.1.11. Организация архитектурной подсветки зданий, строений, сооружений, элементов благоустройства и озеленения.

21.1.12. Установка в границах территорий общего пользования некапитальных строений, сооружений, а также нестационарных торговых объектов высотой не более 4-х метров с использованием в отделке фасадов натуральных материалов (дерево,

камень, металл, керамика) с применением в покраске фасадов традиционных цветовых гамм.

21.1.13. Снос объектов капитального строительства или их частей в порядке и на основании, предусмотренных Градостроительным кодексом Российской Федерации.

21.1.14. Капитальный ремонт и реконструкция существующих инженерных сетей, прокладка новых инженерных сетей подземным способом; капитальный ремонт и реконструкция существующих инженерных объектов (трансформаторный пункт, газорегуляторный пункт и другие) и установка новых. При устройстве дымовых труб котельных исключать их негативное воздействие на визуальное восприятие объектов культурного наследия и сложившееся архитектурное окружение.

21.1.15. Капитальный ремонт и реконструкция существующих, строительство новых линейных объектов; ремонт существующих и устройство новых велосипедных дорожек.

21.1.16. Проведение мероприятий, направленных на снижение наземных транспортных потоков и включающих, в том числе, размещение подземных сооружений: линий метрополитена; подземных автомобильных туннелей; подземных пешеходных переходов; подземных парковок; подземных галерей и иных подземных сооружений, необходимых для функционирования территории, с организацией пешеходных выходов в надземной их части высотой не более 5-ти метров.

21.1.17. Благоустройство территории, включающее:

- проведение работ по укреплению склонов с организацией подпорных стен, спусков, смотровых площадок с последующим их озеленением, которое направлено на восстановление травяного покрова откосов; устройство цветников; посадку деревьев и декоративных кустарников;

- проведение работ по озеленению улиц, которое включает: сохранение исторического принципа аллейных посадок деревьев вдоль улиц; сохранение существующих деревьев и кустарников, за исключением санитарных рубок, посадку новых деревьев с компактной или формируемой кроной; устройство газонов и цветников;

- проведение земляных работ с сохранением общего перепада и уклона рельефа в границах земельного участка;

- применение в покрытии пешеходной части дорог (тротуаров) натуральных материалов (гранит, камень, дерево, металл, керамика) или имитирующих их (тротуарная плитка) с организацией системы водоотведения дождевых и талых вод с установкой по границам, разделяющим пешеходную и проезжую часть дорог, прозрачного ограждения высотой не более 1,2 метра;

- ремонт существующих ограждений, установленных вдоль границ земельных участков; при установке нового ограждения вдоль границы земельного участка, формирующей территорию общего пользования, допускается установка прозрачного ограждения высотой не более 2,5 метра, включая прозрачные ворота высотой не более 2,5 метра;

- организацию парковок на специально отведенных площадках;

- размещение временных элементов праздничного (событийного) характера;

- установку комбинированных опор базовых станций сотовой связи, технических средств дорожного движения, обеспечивающих визуальное восприятие объектов культурного наследия и исторически ценных градоформирующих объектов;

- установку произведений монументально-декоративного искусства;

- установку информационных (навигационных) указателей туристического назначения.

21.1.18. Установка на зданиях и сооружениях средств наружной информации:

- на завершении фасада;

- с размещением не выше отметки нижнего края оконных проемов 2-го этажа здания.

21.1.19. Проведение на земельных участках, смежных с границей территории объекта культурного наследия, всех видов работ при наличии в составе проектной документации раздела по обеспечению сохранности объекта культурного наследия.

21.2. Запрещается:

21.2.1. Применение строительных технологий, оказывающих динамическое воздействие на объекты культурного наследия, сложившуюся застройку и приводящих к загрязнению природной среды; размещение огнеопасных и взрывоопасных материалов; замусоривание территории.

21.2.2. Снос исторически ценных градоформирующих объектов и (или) их частей, отнесенных к предмету охраны исторического поселения регионального значения «город Казань».

21.2.3. Прокладка инженерных сетей надземным способом.

21.2.4. Установка надземных пешеходных переходов.

21.2.5. Фрагментарная отделка и покраска фасадов; применение в отделке фасадов нетрадиционных отделочных материалов, таких как керамогранит, сайдинг и подобных им, а также цветовых гамм: черный цвет и неоновые цвета.

21.2.6. Установка на фасадах зданий, формирующих территории общего пользования (улицы, проезды), кондиционеров, антенн и иного технического оборудования.

21.2.7. Вырубка деревьев и кустарников, за исключением санитарных рубок.

21.2.8. Изменение характера рельефа территории.

21.2.9. Размещение средств наружной информации на крышах зданий и сооружений (конструкции), за исключением зданий, отнесенных к исторически ценным градоформирующим объектам, конструкция которых предусмотрена первоначальным проектом строительства здания.

21.2.10. Установка средств наружной информации, нарушающих внешний архитектурный облик сложившейся застройки, без учета архитектурных особенностей фасадов, в том числе:

- в виде фоновых конструкций, световых коробов, за исключением конструкций для размещения афиш объектов культурно-досуговой деятельности, спорта, а также в витринах; с использованием мерцающего света, открытого способа свечения; полностью или частично перекрывающих оконные и дверные проемы;

- крупногабаритных конструкций;

- более одной конструкции на завершении фасада;

- настенных конструкций выше отметки нижнего края окон 2-го этажа высотой

более 0,5 метров;

- консольных конструкций - высотой более 0,5 метров и длиной более 1-го метра.

21.2.11. Установка всех видов рекламных конструкций на зданиях, сооружениях.

21.2.12. Установка всех видов отдельно стоящих рекламных конструкций, за исключением отдельно стоящих рекламных конструкций с площадью одной стороны информационного поля до 4,5 кв. метров включительно и высотой до 5,0 метров включительно, если место установки данных рекламных конструкций обеспечивает визуальное восприятие объектов культурного наследия.

21.2.13. Применение повседневной цветной архитектурной подсветки.

21.2.14. Размещение крупногабаритных комбинированных опор базовых станций сотовой связи, технических средств дорожного движения.

21.2.15. Применение в наружной отделке фасадов зданий и сооружений декоративных элементов, не соответствующих архитектурным особенностям фасада.

21.2.16. Установка крупногабаритных некапитальных строений, сооружений, а также нестационарных торговых объектов.

22. В границах зоны регулирования застройки и хозяйственной деятельности ЗРЗ (Б)-13 (включает 1 участок):

22.1. Разрешается:

22.1.1. Реконструкция существующих и строительство новых объектов капитального строительства с учетом следующих требований:

- использование объектов капитального строительства и земельных участков в соответствии с видами разрешенного использования, установленными правилами землепользования и застройки муниципального образования города Казани;

- использование объектов капитального строительства в соответствии с высотным параметром разрешенного строительства и реконструкции объектов капитального строительства - не более 137,0 метров (высотный параметр установлен в абсолютных отметках, является величиной постоянной, в зависимости от уровня рельефа в относительных отметках составляет от 37,0 до 44,0 метров).

Высота объекта капитального строительства и реконструкции измеряется в границах площади застройки объекта от нижней отметки уровня земли до верхней отметки парапета плоской крыши и (или) до конька скатной крыши с углом ее наклона не более 30 градусов.

При устройстве на плоской крыше вновь возводимых объектов капитального строительства: лифтовых помещений, лестниц, котельных, вертолетных площадок и иных сооружений, включая все виды архитектурных завершений крыш (купол; башня, фронтон, шпиль и другие), – высота измеряется до верхних отметок данных конструкций.

Дымоходы, вентиляционные каналы, антенны, молниеотводы и иное инженерное оборудование, устанавливаемое на крыше, при расчете высоты не учитываются.

22.1.2. Организация скатных крыш с углом наклона крыши не более 30 градусов.

22.1.3. Организация крылец, выходящих на территории общего пользования, высотой не более 3-х ступеней.

22.1.4. Организация в нежилые помещения первых этажей новых входных групп, отвечающих архитектурным особенностям здания.

22.1.5. Организация балконов, эркеров, выходящих на территории общего пользования, шириной не более 1,5 метров.

22.1.6. Возведение при нулевом отступе вновь возводимых объектов капитального строительства от внутриквартальных границ земельного участка глухих (противопожарных) стен с организацией водостока от скатных крыш вглубь земельного участка.

22.1.7. Устройство в фасадах первого этажа нежилых помещений вновь возводимых объектов капитального строительства, формирующих территории общего пользования, витринных окон.

22.1.8. Перекрытие замкнутых дворовых пространств, формируемых объектами капитального строительства нежилого назначения.

22.1.9. Применение в отделке фасадов традиционных отделочных материалов (камень, лицевой кирпич, кирпич под покраску, штукатурка под покраску, дерево, металл, керамика, стекло) с применением в покраске фасадов традиционных цветовых гамм.

22.1.10. Применение в заполнении оконных и дверных проемов натуральных материалов (дерево, стекло, металл) или материалов, имитирующих дерево, а также учитывающих характер их заполнения, исходя из особенностей архитектурного решения фасада.

22.1.11. Организация архитектурной подсветки зданий, строений, сооружений, элементов благоустройства и озеленения.

22.1.12. Установка в границах территорий общего пользования некапитальных строений, сооружений, а также нестационарных торговых объектов высотой не более 4-х метров с использованием в отделке фасадов натуральных материалов (дерево, камень, металл, керамика) с применением в покраске фасадов традиционных цветовых гамм.

22.1.13. Снос объектов капитального строительства или их частей в порядке и на основании, предусмотренных Градостроительным кодексом Российской Федерации.

22.1.14. Капитальный ремонт и реконструкция существующих инженерных сетей, прокладка новых инженерных сетей подземным способом; капитальный ремонт и реконструкция существующих инженерных объектов (трансформаторный пункт, газорегуляторный пункт и другие) и установка новых. При устройстве дымовых труб котельных исключать их негативное воздействие на визуальное восприятие объектов культурного наследия и сложившееся архитектурное окружение.

22.1.15. Капитальный ремонт и реконструкция существующих, строительство новых линейных объектов; ремонт существующих и устройство новых велосипедных дорожек.

22.1.16. Проведение мероприятий, направленных на снижение наземных транспортных потоков и включающих, в том числе, размещение подземных сооружений: линий метрополитена; подземных автомобильных туннелей; подземных пешеходных переходов; подземных парковок; подземных галерей и иных подземных

сооружений, необходимых для функционирования территории, с организацией пешеходных выходов в надземной их части высотой не более 5-ти метров.

22.1.17. Благоустройство территории, включающее:

- проведение работ по укреплению склонов с организацией подпорных стен, спусков, смотровых площадок с последующим их озеленением, которое направлено на восстановление травяного покрова откосов; устройство цветников; посадку деревьев и декоративных кустарников;

- проведение работ по озеленению улиц, которое включает: сохранение исторического принципа аллейных посадок деревьев вдоль улиц; сохранение существующих деревьев и кустарников, за исключением санитарных рубок, посадку новых деревьев с компактной или формируемой кроной; устройство газонов и цветников;

- проведение земляных работ с сохранением общего перепада и уклона рельефа в границах земельного участка;

- применение в покрытии пешеходной части дорог (тротуаров) натуральных материалов (гранит, камень, дерево, металл, керамика) или имитирующих их (тротуарная плитка) с организацией системы водоотведения дождевых и талых вод с установкой по границам, разделяющим пешеходную и проезжую часть дорог, прозрачного ограждения высотой не более 1,2 метра;

- ремонт существующих ограждений, установленных вдоль границ земельных участков; при установке нового ограждения вдоль границы земельного участка, формирующей территорию общего пользования, допускается установка прозрачного ограждения высотой не более 2,5 метра, включая прозрачные ворота высотой не более 2,5 метра;

- организацию парковок на специально отведенных площадках;

- размещение временных элементов праздничного (событийного) характера;

- установку комбинированных опор базовых станций сотовой связи, технических средств дорожного движения, обеспечивающих визуальное восприятие объектов культурного наследия и исторически ценных градоформирующих объектов;

- установку произведений монументально-декоративного искусства;

- установку информационных (навигационных) указателей туристического назначения.

22.1.18. Установка на зданиях и сооружениях средств наружной информации:

- на завершении фасада;

- с размещением не выше отметки нижнего края оконных проемов 2-го этажа здания.

22.1.19. Проведение на земельных участках, смежных с границей территории объекта культурного наследия, всех видов работ при наличии в составе проектной документации раздела по обеспечению сохранности объекта культурного наследия.

22.2. Запрещается:

22.2.1. Применение строительных технологий, оказывающих динамическое воздействие на объекты культурного наследия, сложившуюся застройку и приводящих к загрязнению природной среды; размещение огнеопасных и взрывоопасных материалов; замусоривание территории.

22.2.2. Снос исторически ценных градоформирующих объектов и (или) их частей, отнесенных к предмету охраны исторического поселения регионального значения «город Казань».

22.2.3. Прокладка инженерных сетей надземным способом.

22.2.4. Установка надземных пешеходных переходов.

22.2.5. Фрагментарная отделка и покраска фасадов; применение в отделке фасадов нетрадиционных отделочных материалов, таких как керамогранит, сайдинг и подобных им, а также цветовых гамм: черный цвет и неоновые цвета.

22.2.6. Установка на фасадах зданий, формирующих территории общего пользования (улицы, проезды), кондиционеров, антенн и иного технического оборудования.

22.2.7. Вырубка деревьев и кустарников, за исключением санитарных рубок.

22.2.8. Изменение характера рельефа территории.

22.2.9. Размещение средств наружной информации на крышах зданий и сооружений (конструкции), за исключением зданий, отнесенных к исторически ценным градоформирующим объектам, конструкция которых предусмотрена первоначальным проектом строительства здания.

22.2.10. Установка средств наружной информации, нарушающих внешний архитектурный облик сложившейся застройки, без учета архитектурных особенностей фасадов, в том числе:

- в виде фоновых конструкций, световых коробов, за исключением конструкций для размещения афиш объектов культурно-досуговой деятельности, спорта, а также в витринах; с использованием мерцающего света, открытого способа свечения; полностью или частично перекрывающих оконные и дверные проемы;
- крупногабаритных конструкций;
- более одной конструкции на завершении фасада;
- настенных конструкций выше отметки нижнего края окон 2-го этажа высотой более 0,5 метров;
- консольных конструкций - высотой более 0,5 метров и длиной более 1-го метра.

22.2.11. Установка всех видов рекламных конструкций на зданиях, сооружениях.

22.2.12. Установка всех видов отдельно стоящих рекламных конструкций, за исключением отдельно стоящих рекламных конструкций с площадью одной стороны информационного поля до 4,5 кв. метров включительно и высотой до 5,0 метров включительно, если место установки данных рекламных конструкций обеспечивает визуальное восприятие объектов культурного наследия.

22.2.13. Применение повседневной цветной архитектурной подсветки.

22.2.14. Размещение крупногабаритных комбинированных опор базовых станций сотовой связи, технических средств дорожного движения.

22.2.15. Применение в наружной отделке фасадов зданий и сооружений декоративных элементов, не соответствующих архитектурным особенностям фасада.

22.2.16. Установка крупногабаритных некапитальных строений, сооружений, а также нестационарных торговых объектов.

23. В границах зоны регулирования застройки и хозяйственной деятельности ЗРЗ (Б)-14 (включает 1 участок):

23.1. Разрешается:

23.1.1. Реконструкция существующих и строительство новых объектов капитального строительства с учетом следующих требований:

- использование объектов капитального строительства и земельных участков в соответствии с видами разрешенного использования, установленными правилами землепользования и застройки муниципального образования города Казани;

- использование объектов капитального строительства в соответствии с высотным параметром разрешенного строительства и реконструкции объектов капитального строительства - не более 146,0 метров (высотный параметр установлен в абсолютных отметках, является величиной постоянной, в зависимости от уровня рельефа в относительных отметках составляет от 43,0 до 49,0 метров).

Высота объекта капитального строительства и реконструкции измеряется в границах площади застройки объекта от нижней отметки уровня земли до верхней отметки парапета плоской крыши и (или) до конька скатной крыши с углом ее наклона не более 30 градусов.

При устройстве на плоской крыше вновь возводимых объектов капитального строительства: лифтовых помещений, лестниц, котельных, вертолетных площадок и иных сооружений, включая все виды архитектурных завершений крыш (купол; башня, фронтон, шпиль и другие), – высота измеряется до верхних отметок данных конструкций.

Дымоходы, вентиляционные каналы, антенны, молниеотводы и иное инженерное оборудование, устанавливаемое на крыше, при расчете высоты не учитываются.

23.1.2. Организация скатных крыш с углом наклона крыши не более 30 градусов.

23.1.3. Организация крылец, выходящих на территории общего пользования, высотой не более 3-х ступеней.

23.1.4. Организация в нежилые помещения первых этажей новых входных групп, отвечающих архитектурным особенностям здания.

23.1.5. Организация балконов, эркеров, выходящих на территории общего пользования, шириной не более 1,5 метров.

23.1.6. Возведение при нулевом отступе вновь возводимых объектов капитального строительства от внутриквартальных границ земельного участка глухих (противопожарных) стен с организацией водостока от скатных крыш вглубь земельного участка.

23.1.7. Устройство в фасадах первого этажа нежилых помещений вновь возводимых объектов капитального строительства, формирующих территории общего пользования, витринных окон.

23.1.8. Перекрытие замкнутых дворовых пространств, формируемых объектами капитального строительства нежилого назначения.

23.1.9. Применение в отделке фасадов традиционных отделочных материалов (камень, лицевой кирпич, кирпич под покраску, штукатурка под покраску, дерево, металл, керамика, стекло) с применением в покраске фасадов традиционных цветовых гамм.

23.1.10. Применение в заполнении оконных и дверных проемов натуральных материалов (дерево, стекло, металл) или материалов, имитирующих дерево, а также

учитывающих характер их заполнения, исходя из особенностей архитектурного решения фасада.

23.1.11. Организация архитектурной подсветки зданий, строений, сооружений, элементов благоустройства и озеленения.

23.1.12. Установка в границах территорий общего пользования некапитальных строений, сооружений, а также нестационарных торговых объектов высотой не более 4-х метров с использованием в отделке фасадов натуральных материалов (дерево, камень, металл, керамика) с применением в покраске фасадов традиционных цветовых гамм.

23.1.13. Снос объектов капитального строительства или их частей в порядке и на основании, предусмотренных Градостроительным кодексом Российской Федерации.

23.1.14. Капитальный ремонт и реконструкция существующих инженерных сетей, прокладка новых инженерных сетей подземным способом; капитальный ремонт и реконструкция существующих инженерных объектов (трансформаторный пункт, газорегуляторный пункт и другие) и установка новых. При устройстве дымовых труб котельных исключать их негативное воздействие на визуальное восприятие объектов культурного наследия и сложившееся архитектурное окружение.

23.1.15. Капитальный ремонт и реконструкция существующих, строительство новых линейных объектов; ремонт существующих и устройство новых велосипедных дорожек.

23.1.16. Проведение мероприятий, направленных на снижение наземных транспортных потоков и включающих, в том числе, размещение подземных сооружений: линий метрополитена; подземных автомобильных туннелей; подземных пешеходных переходов; подземных парковок; подземных галерей и иных подземных сооружений, необходимых для функционирования территории, с организацией пешеходных выходов в надземной их части высотой не более 5-ти метров.

23.1.17. Благоустройство территории, включающее:

- проведение работ по укреплению склонов с организацией подпорных стен, спусков, смотровых площадок с последующим их озеленением, которое направлено на восстановление травяного покрова откосов; устройство цветников; посадку деревьев и декоративных кустарников;

- проведение работ по озеленению улиц, которое включает: сохранение исторического принципа аллейных посадок деревьев вдоль улиц; сохранение существующих деревьев и кустарников, за исключением санитарных рубок, посадку новых деревьев с компактной или формируемой кроной; устройство газонов и цветников;

- проведение земляных работ с сохранением общего перепада и уклона рельефа в границах земельного участка;

- применение в покрытии пешеходной части дорог (тротуаров) натуральных материалов (гранит, камень, дерево, металл, керамика) или имитирующих их (тротуарная плитка) с организацией системы водоотведения дождевых и талых вод с установкой по границам, разделяющим пешеходную и проезжую часть дорог, прозрачного ограждения высотой не более 1,2 метра;

- ремонт существующих ограждений, установленных вдоль границ земельных участков; при установке нового ограждения вдоль границы земельного участка, формирующей территорию общего пользования, допускается установка прозрачного ограждения высотой не более 2,5 метра, включая прозрачные ворота высотой не более 2,5 метра;

- организацию парковок на специально отведенных площадках;

- размещение временных элементов праздничного (событийного) характера;

- установку комбинированных опор базовых станций сотовой связи, технических средств дорожного движения, обеспечивающих визуальное восприятие объектов культурного наследия и исторически ценных градоформирующих объектов;

- установку произведений монументально-декоративного искусства;

- установку информационных (навигационных) указателей туристического назначения.

23.1.18. Установка на зданиях и сооружениях средств наружной информации:

- на завершении фасада;

- с размещением не выше отметки нижнего края оконных проемов 2-го этажа здания.

23.1.19. Проведение на земельных участках, смежных с границей территории объекта культурного наследия, всех видов работ при наличии в составе проектной документации раздела по обеспечению сохранности объекта культурного наследия.

23.2. Запрещается:

23.2.1. Применение строительных технологий, оказывающих динамическое воздействие на объекты культурного наследия, сложившуюся застройку и приводящих к загрязнению природной среды; размещение огнеопасных и взрывоопасных материалов; замусоривание территории.

23.2.2. Снос исторически ценных градоформирующих объектов и (или) их частей, отнесенных к предмету охраны исторического поселения регионального значения «город Казань».

23.2.3. Прокладка инженерных сетей надземным способом.

23.2.4. Установка надземных пешеходных переходов.

23.2.5. Фрагментарная отделка и покраска фасадов; применение в отделке фасадов нетрадиционных отделочных материалов, таких как керамогранит, сайдинг и подобных им, а также цветовых гамм: черный цвет и неоновые цвета.

23.2.6. Установка на фасадах зданий, формирующих территории общего пользования (улицы, проезды), кондиционеров, антенн и иного технического оборудования.

23.2.7. Вырубка деревьев и кустарников, за исключением санитарных рубок.

23.2.8. Изменение характера рельефа территории.

23.2.9. Размещение средств наружной информации на крышах зданий и сооружений (конструкции), за исключением зданий, отнесенных к исторически ценным градоформирующим объектам, конструкция которых предусмотрена первоначальным проектом строительства здания.

23.2.10. Установка средств наружной информации, нарушающих внешний архитектурный облик сложившейся застройки, без учета архитектурных особенностей фасадов, в том числе:

- в виде фоновых конструкций, световых коробов, за исключением конструкций для размещения афиш объектов культурно-досуговой деятельности, спорта, а также в витринах; с использованием мерцающего света, открытого способа свечения; полностью или частично перекрывающих оконные и дверные проемы;

- крупногабаритных конструкций;

- более одной конструкции на завершении фасада;

- настенных конструкций выше отметки нижнего края окон 2-го этажа высотой более 0,5 метров;

- консольных конструкций - высотой более 0,5 метров и длиной более 1-го метра.

23.2.11. Установка всех видов рекламных конструкций на зданиях, сооружениях.

23.2.12. Установка всех видов отдельно стоящих рекламных конструкций.

23.2.13. Применение повседневной цветной архитектурной подсветки.

23.2.14. Размещение крупногабаритных комбинированных опор базовых станций сотовой связи, технических средств дорожного движения.

23.2.15. Применение в наружной отделке фасадов зданий и сооружений декоративных элементов, не соответствующих архитектурным особенностям фасада.

23.2.16. Установка крупногабаритных некапитальных строений, сооружений, а также нестационарных торговых объектов.

24. В границах зоны регулирования застройки и хозяйственной деятельности ЗРЗ (Б)-15 (включает 1 участок):

24.1. Разрешается:

24.1.1. Реконструкция существующих и строительство новых объектов капитального строительства с учетом следующих требований:

- использование объектов капитального строительства и земельных участков в соответствии с видами разрешенного использования, установленными правилами землепользования и застройки муниципального образования города Казани;

- использование объектов капитального строительства в соответствии с высотным параметром разрешенного строительства и реконструкции объектов капитального строительства - не более 126,0 метров (высотный параметр установлен в абсолютных отметках, является величиной постоянной, в зависимости от уровня рельефа в относительных отметках составляет от 24,0 до 26,0 метров).

Высота объекта капитального строительства и реконструкции измеряется в границах площади застройки объекта от нижней отметки уровня земли до верхней отметки парапета плоской крыши и (или) до конька скатной крыши с углом ее наклона не более 30 градусов.

При устройстве на плоской крыше вновь возводимых объектов капитального строительства: лифтовых помещений, лестниц, котельных, вертолетных площадок и иных сооружений, включая все виды архитектурных завершений крыш (купол; башня, фронтон, шпиль и другие), – высота измеряется до верхних отметок данных конструкций.

Дымоходы, вентиляционные каналы, антенны, молниеотводы и иное инженерное оборудование, устанавливаемое на крыше, при расчете высоты не учитываются.

24.1.2. Организация скатных крыш с углом наклона крыши не более 30 градусов.

24.1.3. Организация крылец, выходящих на территории общего пользования, высотой не более 3-х ступеней.

24.1.4. Организация в нежилые помещения первых этажей новых входных групп, отвечающих архитектурным особенностям здания.

24.1.5. Организация балконов, эркеров, выходящих на территории общего пользования, шириной не более 1,5 метров.

24.1.6. Возведение при нулевом отступе вновь возводимых объектов капитального строительства от внутриквартальных границ земельного участка глухих (противопожарных) стен с организацией водостока от скатных крыш вглубь земельного участка.

24.1.7. Устройство в фасадах первого этажа нежилых помещений вновь возводимых объектов капитального строительства, формирующих территории общего пользования, витринных окон.

24.1.8. Перекрытие замкнутых дворовых пространств, формируемых объектами капитального строительства нежилого назначения.

24.1.9. Применение в отделке фасадов традиционных отделочных материалов (камень, лицевой кирпич, кирпич под покраску, штукатурка под покраску, дерево, металл, керамика, стекло) с применением в покраске фасадов традиционных цветовых гамм.

24.1.10. Применение в заполнении оконных и дверных проемов натуральных материалов (дерево, стекло, металл) или материалов, имитирующих дерево, а также учитывающих характер их заполнения, исходя из особенностей архитектурного решения фасада.

24.1.11. Организация архитектурной подсветки зданий, строений, сооружений, элементов благоустройства и озеленения.

24.1.12. Установка в границах территорий общего пользования некапитальных строений, сооружений, а также нестационарных торговых объектов высотой не более 4-х метров с использованием в отделке фасадов натуральных материалов (дерево, камень, металл, керамика) с применением в покраске фасадов традиционных цветовых гамм.

24.1.13. Снос объектов капитального строительства или их частей в порядке и на основании, предусмотренных Градостроительным кодексом Российской Федерации.

24.1.14. Капитальный ремонт и реконструкция существующих инженерных сетей, прокладка новых инженерных сетей подземным способом; капитальный ремонт и реконструкция существующих инженерных объектов (трансформаторный пункт, газорегуляторный пункт и другие) и установка новых. При устройстве дымовых труб котельных исключать их негативное воздействие на визуальное восприятие объектов культурного наследия и сложившееся архитектурное окружение.

24.1.15. Капитальный ремонт и реконструкция существующих, строительство новых линейных объектов; ремонт существующих и устройство новых велосипедных дорожек.

24.1.16. Проведение мероприятий, направленных на снижение наземных транспортных потоков и включающих, в том числе, размещение подземных сооружений: линий метрополитена; подземных автомобильных туннелей; подземных

пешеходных переходов; подземных парковок; подземных галерей и иных подземных сооружений, необходимых для функционирования территории, с организацией пешеходных выходов в надземной их части высотой не более 5-ти метров.

24.1.17. Благоустройство территории, включающее:

- проведение работ по укреплению склонов с организацией подпорных стен, спусков, смотровых площадок с последующим их озеленением, которое направлено на восстановление травяного покрова откосов; устройство цветников; посадку деревьев и декоративных кустарников;

- проведение работ по озеленению улиц, которое включает: сохранение исторического принципа аллейных посадок деревьев вдоль улиц; сохранение существующих деревьев и кустарников, за исключением санитарных рубок, посадку новых деревьев с компактной или формируемой кроной; устройство газонов и цветников;

- проведение земляных работ с сохранением общего перепада и уклона рельефа в границах земельного участка;

- применение в покрытии пешеходной части дорог (тротуаров) натуральных материалов (гранит, камень, дерево, металл, керамика) или имитирующих их (тротуарная плитка) с организацией системы водоотведения дождевых и талых вод с установкой по границам, разделяющим пешеходную и проезжую часть дорог, прозрачного ограждения высотой не более 1,2 метра;

- ремонт существующих ограждений, установленных вдоль границ земельных участков; при установке нового ограждения вдоль границы земельного участка, формирующей территорию общего пользования, допускается установка прозрачного ограждения высотой не более 2,5 метра, включая прозрачные ворота высотой не более 2,5 метра;

- организацию парковок на специально отведенных площадках;

- размещение временных элементов праздничного (событийного) характера;

- установку комбинированных опор базовых станций сотовой связи, технических средств дорожного движения, обеспечивающих визуальное восприятие объектов культурного наследия и исторически ценных градоформирующих объектов;

- установку произведений монументально-декоративного искусства;

- установку информационных (навигационных) указателей туристического назначения.

24.1.18. Установка на зданиях и сооружениях средств наружной информации:

- на завершении фасада;

- с размещением не выше отметки нижнего края оконных проемов 2-го этажа здания.

24.1.19. Проведение на земельных участках, смежных с границей территории объекта культурного наследия, всех видов работ при наличии в составе проектной документации раздела по обеспечению сохранности объекта культурного наследия.

24.2. Запрещается:

24.2.1. Применение строительных технологий, оказывающих динамическое воздействие на объекты культурного наследия, сложившуюся застройку и приводящих к загрязнению природной среды; размещение огнеопасных и взрывоопасных материалов; замусоривание территории.

24.2.2. Снос исторически ценных градоформирующих объектов и (или) их частей, отнесенных к предмету охраны исторического поселения регионального значения «город Казань».

24.2.3. Прокладка инженерных сетей надземным способом.

24.2.4. Установка надземных пешеходных переходов.

24.2.5. Фрагментарная отделка и покраска фасадов; применение в отделке фасадов нетрадиционных отделочных материалов, таких как керамогранит, сайдинг и подобных им, а также цветовых гамм: черный цвет и неоновые цвета.

24.2.6. Установка на фасадах зданий, формирующих территории общего пользования (улицы, проезды), кондиционеров, антенн и иного технического оборудования.

24.2.7. Вырубка деревьев и кустарников, за исключением санитарных рубок.

24.2.8. Изменение характера рельефа территории.

24.2.9. Размещение средств наружной информации на крышах зданий и сооружений (конструкции), за исключением зданий, отнесенных к исторически ценным градоформирующим объектам, конструкция которых предусмотрена первоначальным проектом строительства здания.

24.2.10. Установка средств наружной информации, нарушающих внешний архитектурный облик сложившейся застройки, без учета архитектурных особенностей фасадов, в том числе:

- в виде фоновых конструкций, световых коробов, за исключением конструкций для размещения афиш объектов культурно-досуговой деятельности, спорта, а также в витринах; с использованием мерцающего света, открытого способа свечения; полностью или частично перекрывающих оконные и дверные проемы;
- крупногабаритных конструкций;
- более одной конструкции на завершении фасада;
- настенных конструкций выше отметки нижнего края окон 2-го этажа высотой более 0,5 метров;
- консольных конструкций - высотой более 0,5 метров и длиной более 1-го метра.

24.2.11. Установка всех видов рекламных конструкций на зданиях, сооружениях.

24.2.12. Установка всех видов отдельно стоящих рекламных конструкций, за исключением отдельно стоящих рекламных конструкций с площадью одной стороны информационного поля до 4,5 кв. метров включительно и высотой до 5,0 метров включительно, если место установки данных рекламных конструкций обеспечивает визуальное восприятие объектов культурного наследия.

24.2.13. Применение повседневной цветной архитектурной подсветки.

24.2.14. Размещение крупногабаритных комбинированных опор базовых станций сотовой связи, технических средств дорожного движения.

24.2.15. Применение в наружной отделке фасадов зданий и сооружений декоративных элементов, не соответствующих архитектурным особенностям фасада.

24.2.16. Установка крупногабаритных некапитальных строений, сооружений, а также нестационарных торговых объектов.

25. В границах зоны регулирования застройки и хозяйственной деятельности ЗРЗ (Б)-16 (включает 1 участок):

25.1. Разрешается:

25.1.1. Реконструкция существующих и строительство новых объектов капитального строительства с учетом следующих требований:

- использование объектов капитального строительства и земельных участков в соответствии с видами разрешенного использования, установленными правилами землепользования и застройки муниципального образования города Казани;

- использование объектов капитального строительства в соответствии с высотным параметром разрешенного строительства и реконструкции объектов капитального строительства - не более 151,0 метров (высотный параметр установлен в абсолютных отметках, является величиной постоянной, в зависимости от уровня рельефа в относительных отметках составляет от 49,0 до 53,0 метров).

Высота объекта капитального строительства и реконструкции измеряется в границах площади застройки объекта от нижней отметки уровня земли до верхней отметки парапета плоской крыши и (или) до конька скатной крыши с углом ее наклона не более 30 градусов.

При устройстве на плоской крыше вновь возводимых объектов капитального строительства: лифтовых помещений, лестниц, котельных, вертолетных площадок и иных сооружений, включая все виды архитектурных завершений крыш (купол; башня, фронтон, шпиль и другие), – высота измеряется до верхних отметок данных конструкций.

Дымоходы, вентиляционные каналы, антенны, молниеотводы и иное инженерное оборудование, устанавливаемое на крыше, при расчете высоты не учитываются.

25.1.2. Организация скатных крыш с углом наклона крыши не более 30 градусов.

25.1.3. Организация крылец, выходящих на территории общего пользования, высотой не более 3-х ступеней.

25.1.4. Организация в нежилые помещения первых этажей новых входных групп, отвечающих архитектурным особенностям здания.

25.1.5. Организация балконов, эркеров, выходящих на территории общего пользования, шириной не более 1,5 метров.

25.1.6. Возведение при нулевом отступе вновь возводимых объектов капитального строительства от внутриквартальных границ земельного участка глухих (противопожарных) стен с организацией водостока от скатных крыш вглубь земельного участка.

25.1.7. Устройство в фасадах первого этажа нежилых помещений вновь возводимых объектов капитального строительства, формирующих территории общего пользования, витринных окон.

25.1.8. Перекрытие замкнутых дворовых пространств, формируемых объектами капитального строительства нежилого назначения.

25.1.9. Применение в отделке фасадов традиционных отделочных материалов (камень, лицевой кирпич, кирпич под покраску, штукатурка под покраску, дерево, металл, керамика, стекло) с применением в покраске фасадов традиционных цветовых гамм.

25.1.10. Применение в заполнении оконных и дверных проемов натуральных материалов (дерево, стекло, металл) или материалов, имитирующих дерево, а также

учитывающих характер их заполнения, исходя из особенностей архитектурного решения фасада.

25.1.11. Организация архитектурной подсветки зданий, строений, сооружений, элементов благоустройства и озеленения.

25.1.12. Установка в границах территорий общего пользования некапитальных строений, сооружений, а также нестационарных торговых объектов высотой не более 4-х метров с использованием в отделке фасадов натуральных материалов (дерево, камень, металл, керамика) с применением в покраске фасадов традиционных цветовых гамм.

25.1.13. Снос объектов капитального строительства или их частей в порядке и на основании, предусмотренных Градостроительным кодексом Российской Федерации.

25.1.14. Капитальный ремонт и реконструкция существующих инженерных сетей, прокладка новых инженерных сетей подземным способом; капитальный ремонт и реконструкция существующих инженерных объектов (трансформаторный пункт, газорегуляторный пункт и другие) и установка новых. При устройстве дымовых труб котельных исключать их негативное воздействие на визуальное восприятие объектов культурного наследия и сложившееся архитектурное окружение.

25.1.15. Капитальный ремонт и реконструкция существующих, строительство новых линейных объектов; ремонт существующих и устройство новых велосипедных дорожек.

25.1.16. Проведение мероприятий, направленных на снижение наземных транспортных потоков и включающих, в том числе, размещение подземных сооружений: линий метрополитена; подземных автомобильных туннелей; подземных пешеходных переходов; подземных парковок; подземных галерей и иных подземных сооружений, необходимых для функционирования территории, с организацией пешеходных выходов в надземной их части высотой не более 5-ти метров.

25.1.17. Благоустройство территории, включающее:

- проведение работ по укреплению склонов с организацией подпорных стен, спусков, смотровых площадок с последующим их озеленением, которое направлено на восстановление травяного покрова откосов; устройство цветников; посадку деревьев и декоративных кустарников;

- проведение работ по озеленению улиц, которое включает: сохранение исторического принципа аллейных посадок деревьев вдоль улиц; сохранение существующих деревьев и кустарников, за исключением санитарных рубок, посадку новых деревьев с компактной или формируемой кроной; устройство газонов и цветников;

- проведение земляных работ с сохранением общего перепада и уклона рельефа в границах земельного участка;

- применение в покрытии пешеходной части дорог (тротуаров) натуральных материалов (гранит, камень, дерево, металл, керамика) или имитирующих их (тротуарная плитка) с организацией системы водоотведения дождевых и талых вод с установкой по границам, разделяющим пешеходную и проезжую часть дорог, прозрачного ограждения высотой не более 1,2 метра;

- ремонт существующих ограждений, установленных вдоль границ земельных участков; при установке нового ограждения вдоль границы земельного участка, формирующей территорию общего пользования, допускается установка прозрачного ограждения высотой не более 2,5 метра, включая прозрачные ворота высотой не более 2,5 метра;

- организацию парковок на специально отведенных площадках;

- размещение временных элементов праздничного (событийного) характера;

- установку комбинированных опор базовых станций сотовой связи, технических средств дорожного движения, обеспечивающих визуальное восприятие объектов культурного наследия и исторически ценных градоформирующих объектов;

- установку произведений монументально-декоративного искусства;

- установку информационных (навигационных) указателей туристического назначения.

25.1.18. Установка на зданиях и сооружениях средств наружной информации:

- на завершении фасада;

- с размещением не выше отметки нижнего края оконных проемов 2-го этажа здания.

25.1.19. Проведение на земельных участках, смежных с границей территории объекта культурного наследия, всех видов работ при наличии в составе проектной документации раздела по обеспечению сохранности объекта культурного наследия.

25.2. Запрещается:

25.2.1. Применение строительных технологий, оказывающих динамическое воздействие на объекты культурного наследия, сложившуюся застройку и приводящих к загрязнению природной среды; размещение огнеопасных и взрывоопасных материалов; замусоривание территории.

25.2.2. Снос исторически ценных градоформирующих объектов и (или) их частей, отнесенных к предмету охраны исторического поселения регионального значения «город Казань».

25.2.3. Прокладка инженерных сетей надземным способом.

25.2.4. Установка надземных пешеходных переходов.

25.2.5. Фрагментарная отделка и покраска фасадов; применение в отделке фасадов нетрадиционных отделочных материалов, таких как керамогранит, сайдинг и подобных им, а также цветовых гамм: черный цвет и неоновые цвета.

25.2.6. Установка на фасадах зданий, формирующих территории общего пользования (улицы, проезды), кондиционеров, антенн и иного технического оборудования.

25.2.7. Вырубка деревьев и кустарников, за исключением санитарных рубок.

25.2.8. Изменение характера рельефа территории.

25.2.9. Размещение средств наружной информации на крышах зданий и сооружений (конструкции), за исключением зданий, отнесенных к исторически ценным градоформирующим объектам, конструкция которых предусмотрена первоначальным проектом строительства здания.

25.2.10. Установка средств наружной информации, нарушающих внешний архитектурный облик сложившейся застройки, без учета архитектурных особенностей фасадов, в том числе:

- в виде фоновых конструкций, световых коробов, за исключением конструкций для размещения афиш объектов культурно-досуговой деятельности, спорта, а также в витринах; с использованием мерцающего света, открытого способа свечения; полностью или частично перекрывающих оконные и дверные проемы;

- крупногабаритных конструкций;

- более одной конструкции на завершении фасада;

- настенных конструкций выше отметки нижнего края окон 2-го этажа высотой более 0,5 метров;

- консольных конструкций - высотой более 0,5 метров и длиной более 1-го метра.

25.2.11. Установка всех видов рекламных конструкций на зданиях, сооружениях.

25.2.12. Установка всех видов отдельно стоящих рекламных конструкций, за исключением отдельно стоящих рекламных конструкций с площадью одной стороны информационного поля до 4,5 кв. метров включительно и высотой до 5,0 метров включительно, если место установки данных рекламных конструкций обеспечивает визуальное восприятие объектов культурного наследия.

25.2.13. Применение повседневной цветной архитектурной подсветки.

25.2.14. Размещение крупногабаритных комбинированных опор базовых станций сотовой связи, технических средств дорожного движения.

25.2.15. Применение в наружной отделке фасадов зданий и сооружений декоративных элементов, не соответствующих архитектурным особенностям фасада.

25.2.16. Установка крупногабаритных некапитальных строений, сооружений, а также нестационарных торговых объектов.

26. В границах зоны регулирования застройки и хозяйственной деятельности ЗРЗ (Б)-17 (включает 1 участок):

26.1. Разрешается:

26.1.1. Реконструкция существующих и строительство новых объектов капитального строительства с учетом следующих требований:

- использование объектов капитального строительства и земельных участков в соответствии с видами разрешенного использования, установленными правилами землепользования и застройки муниципального образования города Казани;

- использование объектов капитального строительства в соответствии с высотным параметром разрешенного строительства и реконструкции объектов капитального строительства - не более 155,0 метров (высотный параметр установлен в абсолютных отметках, является величиной постоянной, в зависимости от уровня рельефа в относительных отметках составляет от 56,0 до 68,0 метров).

Высота объекта капитального строительства и реконструкции измеряется в границах площади застройки объекта от нижней отметки уровня земли до верхней отметки парапета плоской крыши и (или) до конька скатной крыши с углом ее наклона не более 30 градусов.

При устройстве на плоской крыше вновь возводимых объектов капитального строительства: лифтовых помещений, лестниц, котельных, вертолетных площадок и иных сооружений, включая все виды архитектурных завершений крыш (купол; башня, фронтон, шпиль и другие), – высота измеряется до верхних отметок данных конструкций.

Дымоходы, вентиляционные каналы, антенны, молниеотводы и иное инженерное оборудование, устанавливаемое на крыше, при расчете высоты не учитываются.

26.1.2. Организация скатных крыш с углом наклона крыши не более 30 градусов.

26.1.3. Организация крылец, выходящих на территории общего пользования, высотой не более 3-х ступеней.

26.1.4. Организация в нежилые помещения первых этажей новых входных групп, отвечающих архитектурным особенностям здания.

26.1.5. Организация балконов, эркеров, выходящих на территории общего пользования, шириной не более 1,5 метров.

26.1.6. Возведение при нулевом отступе вновь возводимых объектов капитального строительства от внутриквартальных границ земельного участка глухих (противопожарных) стен с организацией водостока от скатных крыш вглубь земельного участка.

26.1.7. Устройство в фасадах первого этажа нежилых помещений вновь возводимых объектов капитального строительства, формирующих территории общего пользования, витринных окон.

26.1.8. Перекрытие замкнутых дворовых пространств, формируемых объектами капитального строительства нежилого назначения.

26.1.9. Применение в отделке фасадов традиционных отделочных материалов (камень, лицевой кирпич, кирпич под покраску, штукатурка под покраску, дерево, металл, керамика, стекло) с применением в покраске фасадов традиционных цветовых гамм.

26.1.10. Применение в заполнении оконных и дверных проемов натуральных материалов (дерево, стекло, металл) или материалов, имитирующих дерево, а также учитывающих характер их заполнения, исходя из особенностей архитектурного решения фасада.

26.1.11. Организация архитектурной подсветки зданий, строений, сооружений, элементов благоустройства и озеленения.

26.1.12. Установка в границах территорий общего пользования некапитальных строений, сооружений, а также нестационарных торговых объектов высотой не более 4-х метров с использованием в отделке фасадов натуральных материалов (дерево, камень, металл, керамика) с применением в покраске фасадов традиционных цветовых гамм.

26.1.13. Снос объектов капитального строительства или их частей в порядке и на основании, предусмотренных Градостроительным кодексом Российской Федерации.

26.1.14. Капитальный ремонт и реконструкция существующих инженерных сетей, прокладка новых инженерных сетей подземным способом; капитальный ремонт и реконструкция существующих инженерных объектов (трансформаторный пункт, газорегуляторный пункт и другие) и установка новых. При устройстве дымовых труб котельных исключать их негативное воздействие на визуальное восприятие объектов культурного наследия и сложившееся архитектурное окружение.

26.1.15. Капитальный ремонт и реконструкция существующих, строительство новых линейных объектов; ремонт существующих и устройство новых велосипедных дорожек.

26.1.16. Проведение мероприятий, направленных на снижение наземных транспортных потоков и включающих, в том числе, размещение подземных сооружений: линий метрополитена; подземных автомобильных туннелей; подземных пешеходных переходов; подземных парковок; подземных галерей и иных подземных сооружений, необходимых для функционирования территории, с организацией пешеходных выходов в надземной их части высотой не более 5-ти метров.

26.1.17. Благоустройство территории, включающее:

- проведение работ по укреплению склонов с организацией подпорных стен, спусков, смотровых площадок с последующим их озеленением, которое направлено на восстановление травяного покрова откосов; устройство цветников; посадку деревьев и декоративных кустарников;

- проведение работ по озеленению улиц, которое включает: сохранение исторического принципа аллейных посадок деревьев вдоль улиц; сохранение существующих деревьев и кустарников, за исключением санитарных рубок, посадку новых деревьев с компактной или формируемой кроной; устройство газонов и цветников;

- проведение земляных работ с сохранением общего перепада и уклона рельефа в границах земельного участка;

- применение в покрытии пешеходной части дорог (тротуаров) натуральных материалов (гранит, камень, дерево, металл, керамика) или имитирующих их (тротуарная плитка) с организацией системы водоотведения дождевых и талых вод с установкой по границам, разделяющим пешеходную и проезжую часть дорог, прозрачного ограждения высотой не более 1,2 метра;

- ремонт существующих ограждений, установленных вдоль границ земельных участков; при установке нового ограждения вдоль границы земельного участка, формирующей территорию общего пользования, допускается установка прозрачного ограждения высотой не более 2,5 метра, включая прозрачные ворота высотой не более 2,5 метра;

- организацию парковок на специально отведенных площадках;

- размещение временных элементов праздничного (событийного) характера;

- установку комбинированных опор базовых станций сотовой связи, технических средств дорожного движения, обеспечивающих визуальное восприятие объектов культурного наследия и исторически ценных градоформирующих объектов;

- установку произведений монументально-декоративного искусства;

- установку информационных (навигационных) указателей туристического назначения.

26.1.18. Установка на зданиях и сооружениях средств наружной информации:

- на завершении фасада;

- с размещением не выше отметки нижнего края оконных проемов 2-го этажа здания.

26.1.19. Проведение на земельных участках, смежных с границей территории объекта культурного наследия, всех видов работ при наличии в составе проектной документации раздела по обеспечению сохранности объекта культурного наследия.

26.2. Запрещается:

26.2.1. Применение строительных технологий, оказывающих динамическое воздействие на объекты культурного наследия, сложившуюся застройку и приводящих к загрязнению природной среды; размещение огнеопасных и взрывоопасных материалов; замусоривание территории.

26.2.2. Снос исторически ценных градоформирующих объектов и (или) их частей, отнесенных к предмету охраны исторического поселения регионального значения «город Казань».

26.2.3. Прокладка инженерных сетей надземным способом.

26.2.4. Установка надземных пешеходных переходов.

26.2.5. Фрагментарная отделка и покраска фасадов; применение в отделке фасадов нетрадиционных отделочных материалов, таких как керамогранит, сайдинг и подобных им, а также цветовых гамм: черный цвет и неоновые цвета.

26.2.6. Установка на фасадах зданий, формирующих территории общего пользования (улицы, проезды), кондиционеров, антенн и иного технического оборудования.

26.2.7. Вырубка деревьев и кустарников, за исключением санитарных рубок.

26.2.8. Изменение характера рельефа территории.

26.2.9. Размещение средств наружной информации на крышах зданий и сооружений (конструкции), за исключением зданий, отнесенных к исторически ценным градоформирующим объектам, конструкция которых предусмотрена первоначальным проектом строительства здания.

26.2.10. Установка средств наружной информации, нарушающих внешний архитектурный облик сложившейся застройки, без учета архитектурных особенностей фасадов, в том числе:

- в виде фоновых конструкций, световых коробов, за исключением конструкций для размещения афиш объектов культурно-досуговой деятельности, спорта, а также в витринах; с использованием мерцающего света, открытого способа свечения; полностью или частично перекрывающих оконные и дверные проемы;
- крупногабаритных конструкций;
- более одной конструкции на завершении фасада;
- настенных конструкций выше отметки нижнего края окон 2-го этажа высотой более 0,5 метров;
- консольных конструкций - высотой более 0,5 метров и длиной более 1-го метра.

26.2.11. Установка всех видов рекламных конструкций на зданиях, сооружениях.

26.2.12. Установка всех видов отдельно стоящих рекламных конструкций, за исключением отдельно стоящих рекламных конструкций с площадью одной стороны информационного поля до 4,5 кв. метров включительно и высотой до 5,0 метров включительно, если место установки данных рекламных конструкций обеспечивает визуальное восприятие объектов культурного наследия.

26.2.13. Применение повседневной цветной архитектурной подсветки.

26.2.14. Размещение крупногабаритных комбинированных опор базовых станций сотовой связи, технических средств дорожного движения.

26.2.15. Применение в наружной отделке фасадов зданий и сооружений декоративных элементов, не соответствующих архитектурным особенностям фасада.

26.2.16. Установка крупногабаритных некапитальных строений, сооружений, а также нестационарных торговых объектов.

27. В границах зоны регулирования застройки и хозяйственной деятельности ЗРЗ (Б)-18 (включает 1 участок):

27.1. Разрешается:

27.1.1. Реконструкция существующих и строительство новых объектов капитального строительства с учетом следующих требований:

- использование объектов капитального строительства и земельных участков в соответствии с видами разрешенного использования, установленными правилами землепользования и застройки муниципального образования города Казани;

- использование объектов капитального строительства в соответствии с высотным параметром разрешенного строительства и реконструкции объектов капитального строительства - не более 150,0 метров (высотный параметр установлен в абсолютных отметках, является величиной постоянной, в зависимости от уровня рельефа в относительных отметках составляет от 47,0 до 56,0 метров).

Высота объекта капитального строительства и реконструкции измеряется в границах площади застройки объекта от нижней отметки уровня земли до верхней отметки парапета плоской крыши и (или) до конька скатной крыши с углом ее наклона не более 30 градусов.

При устройстве на плоской крыше вновь возводимых объектов капитального строительства: лифтовых помещений, лестниц, котельных, вертолетных площадок и иных сооружений, включая все виды архитектурных завершений крыш (купол; башня, фронтон, шпиль и другие), – высота измеряется до верхних отметок данных конструкций.

Дымоходы, вентиляционные каналы, антенны, молниеотводы и иное инженерное оборудование, устанавливаемое на крыше, при расчете высоты не учитываются.

27.1.2. Организация скатных крыш с углом наклона крыши не более 30 градусов.

27.1.3. Организация крылец, выходящих на территории общего пользования, высотой не более 3-х ступеней.

27.1.4. Организация в нежилые помещения первых этажей новых входных групп, отвечающих архитектурным особенностям здания.

27.1.5. Организация балконов, эркеров, выходящих на территории общего пользования, шириной не более 1,5 метров.

27.1.6. Возведение при нулевом отступе вновь возводимых объектов капитального строительства от внутриквартальных границ земельного участка глухих (противопожарных) стен с организацией водостока от скатных крыш вглубь земельного участка.

27.1.7. Устройство в фасадах первого этажа нежилых помещений вновь возводимых объектов капитального строительства, формирующих территории общего пользования, витринных окон.

27.1.8. Перекрытие замкнутых дворовых пространств, формируемых объектами капитального строительства нежилого назначения.

27.1.9. Применение в отделке фасадов традиционных отделочных материалов (камень, лицевой кирпич, кирпич под покраску, штукатурка под покраску, дерево, металл, керамика, стекло) с применением в покраске фасадов традиционных цветовых гамм.

27.1.10. Применение в заполнении оконных и дверных проемов натуральных материалов (дерево, стекло, металл) или материалов, имитирующих дерево, а также учитывающих характер их заполнения, исходя из особенностей архитектурного решения фасада.

27.1.11. Организация архитектурной подсветки зданий, строений, сооружений, элементов благоустройства и озеленения.

27.1.12. Установка в границах территорий общего пользования некапитальных строений, сооружений, а также нестационарных торговых объектов высотой не более 4-х метров с использованием в отделке фасадов натуральных материалов (дерево, камень, металл, керамика) с применением в покраске фасадов традиционных цветовых гамм.

27.1.13. Снос объектов капитального строительства или их частей в порядке и на основании, предусмотренных Градостроительным кодексом Российской Федерации.

27.1.14. Капитальный ремонт и реконструкция существующих инженерных сетей, прокладка новых инженерных сетей подземным способом; капитальный ремонт и реконструкция существующих инженерных объектов (трансформаторный пункт, газорегуляторный пункт и другие) и установка новых. При устройстве дымовых труб котельных исключать их негативное воздействие на визуальное восприятие объектов культурного наследия и сложившееся архитектурное окружение.

27.1.15. Капитальный ремонт и реконструкция существующих, строительство новых линейных объектов; ремонт существующих и устройство новых велосипедных дорожек.

27.1.16. Проведение мероприятий, направленных на снижение наземных транспортных потоков и включающих, в том числе, размещение подземных сооружений: линий метрополитена; подземных автомобильных туннелей; подземных пешеходных переходов; подземных парковок; подземных галерей и иных подземных сооружений, необходимых для функционирования территории, с организацией пешеходных выходов в надземной их части высотой не более 5-ти метров.

27.1.17. Благоустройство территории, включающее:

- проведение работ по укреплению склонов с организацией подпорных стен, спусков, смотровых площадок с последующим их озеленением, которое направлено на восстановление травяного покрова откосов; устройство цветников; посадку деревьев и декоративных кустарников;

- проведение работ по озеленению улиц, которое включает: сохранение исторического принципа аллейных посадок деревьев вдоль улиц; сохранение

существующих деревьев и кустарников, за исключением санитарных рубок, посадку новых деревьев с компактной или формируемой кроной; устройство газонов и цветников;

- проведение земляных работ с сохранением общего перепада и уклона рельефа в границах земельного участка;

- применение в покрытии пешеходной части дорог (тротуаров) натуральных материалов (гранит, камень, дерево, металл, керамика) или имитирующих их (тротуарная плитка) с организацией системы водоотведения дождевых и талых вод с установкой по границам, разделяющим пешеходную и проезжую часть дорог, прозрачного ограждения высотой не более 1,2 метра;

- ремонт существующих ограждений, установленных вдоль границ земельных участков; при установке нового ограждения вдоль границы земельного участка, формирующей территорию общего пользования, допускается установка прозрачного ограждения высотой не более 2,5 метра, включая прозрачные ворота высотой не более 2,5 метра;

- организацию парковок на специально отведенных площадках;

- размещение временных элементов праздничного (событийного) характера;

- установку комбинированных опор базовых станций сотовой связи, технических средств дорожного движения, обеспечивающих визуальное восприятие объектов культурного наследия и исторически ценных градоформирующих объектов;

- установку произведений монументально-декоративного искусства;

- установку информационных (навигационных) указателей туристического назначения.

27.1.18. Установка на зданиях и сооружениях средств наружной информации:

- на завершении фасада;

- с размещением не выше отметки нижнего края оконных проемов 2-го этажа здания.

27.1.19. Проведение на земельных участках, смежных с границей территории объекта культурного наследия, всех видов работ при наличии в составе проектной документации раздела по обеспечению сохранности объекта культурного наследия.

27.2. Запрещается:

27.2.1. Применение строительных технологий, оказывающих динамическое воздействие на объекты культурного наследия, сложившуюся застройку и приводящих к загрязнению природной среды; размещение огнеопасных и взрывоопасных материалов; замусоривание территории.

27.2.2. Снос исторически ценных градоформирующих объектов и (или) их частей, отнесенных к предмету охраны исторического поселения регионального значения «город Казань».

27.2.3. Прокладка инженерных сетей надземным способом.

27.2.4. Установка надземных пешеходных переходов.

27.2.5. Фрагментарная отделка и покраска фасадов; применение в отделке фасадов нетрадиционных отделочных материалов, таких как керамогранит, сайдинг и подобных им, а также цветовых гамм: черный цвет и неоновые цвета.

27.2.6. Установка на фасадах зданий, формирующих территории общего пользования (улицы, проезды), кондиционеров, антенн и иного технического оборудования.

27.2.7. Вырубка деревьев и кустарников, за исключением санитарных рубок.

27.2.8. Изменение характера рельефа территории.

27.2.9. Размещение средств наружной информации на крышах зданий и сооружений (конструкции), за исключением зданий, отнесенных к исторически ценным градоформирующим объектам, конструкция которых предусмотрена первоначальным проектом строительства здания.

27.2.10. Установка средств наружной информации, нарушающих внешний архитектурный облик сложившейся застройки, без учета архитектурных особенностей фасадов, в том числе:

- в виде фоновых конструкций, световых коробов, за исключением конструкций для размещения афиш объектов культурно-досуговой деятельности, спорта, а также в витринах; с использованием мерцающего света, открытого способа свечения; полностью или частично перекрывающих оконные и дверные проемы;

- крупногабаритных конструкций;

- более одной конструкции на завершении фасада;

- настенных конструкций выше отметки нижнего края окон 2-го этажа высотой более 0,5 метров;

- консольных конструкций - высотой более 0,5 метров и длиной более 1-го метра.

27.2.11. Установка всех видов рекламных конструкций на зданиях, сооружениях.

27.2.12. Установка всех видов отдельно стоящих рекламных конструкций.

27.2.13. Применение повседневной цветной архитектурной подсветки.

27.2.14. Размещение крупногабаритных комбинированных опор базовых станций сотовой связи, технических средств дорожного движения.

27.2.15. Применение в наружной отделке фасадов зданий и сооружений декоративных элементов, не соответствующих архитектурным особенностям фасада.

27.2.16. Установка крупногабаритных некапитальных строений, сооружений, а также нестационарных торговых объектов.

28. В границах зоны регулирования застройки и хозяйственной деятельности ЗРЗ (Б)-19 (включает 2 участка):

28.1. Разрешается:

28.1.1. Реконструкция существующих и строительство новых объектов капитального строительства с учетом следующих требований:

- использование объектов капитального строительства и земельных участков в соответствии с видами разрешенного использования, установленными правилами землепользования и застройки муниципального образования города Казани;

- использование объектов капитального строительства в соответствии с высотным параметром разрешенного строительства и реконструкции объектов капитального строительства - не более 125,0 метров (высотный параметр установлен в абсолютных отметках, является величиной постоянной, в зависимости от уровня рельефа в относительных отметках составляет от 67,0 до 73,0 метров).

Высота объекта капитального строительства и реконструкции измеряется в границах площади застройки объекта от нижней отметки уровня земли до верхней

отметки парапета плоской крыши и (или) до конька скатной крыши с углом ее наклона не более 30 градусов.

При устройстве на плоской крыше вновь возводимых объектов капитального строительства: лифтовых помещений, лестниц, котельных, вертолетных площадок и иных сооружений, включая все виды архитектурных завершений крыш (купол; башня, фронтон, шпиль и другие), – высота измеряется до верхних отметок данных конструкций.

Дымоходы, вентиляционные каналы, антенны, молниеотводы и иное инженерное оборудование, устанавливаемое на крыше, при расчете высоты не учитываются.

28.1.2. Организация скатных крыш с углом наклона крыши не более 30 градусов.

28.1.3. Организация крылец, выходящих на территории общего пользования, высотой не более 3-х ступеней.

28.1.4. Организация в нежилые помещения первых этажей новых входных групп, отвечающих архитектурным особенностям здания.

28.1.5. Организация балконов, эркеров, выходящих на территории общего пользования, шириной не более 1,5 метров.

28.1.6. Возведение при нулевом отступе вновь возводимых объектов капитального строительства от внутриквартальных границ земельного участка глухих (противопожарных) стен с организацией водостока от скатных крыш вглубь земельного участка.

28.1.7. Устройство в фасадах первого этажа нежилых помещений вновь возводимых объектов капитального строительства, формирующих территории общего пользования, витринных окон.

28.1.8. Перекрытие замкнутых дворовых пространств, формируемых объектами капитального строительства нежилого назначения.

28.1.9. Применение в отделке фасадов традиционных отделочных материалов (камень, лицевой кирпич, кирпич под покраску, штукатурка под покраску, дерево, металл, керамика, стекло) с применением в покраске фасадов традиционных цветовых гамм.

28.1.10. Применение в заполнении оконных и дверных проемов натуральных материалов (дерево, стекло, металл) или материалов, имитирующих дерево, а также учитывающих характер их заполнения, исходя из особенностей архитектурного решения фасада.

28.1.11. Организация архитектурной подсветки зданий, строений, сооружений, элементов благоустройства и озеленения.

28.1.12. Установка в границах территорий общего пользования некапитальных строений, сооружений, а также нестационарных торговых объектов высотой не более 4-х метров с использованием в отделке фасадов натуральных материалов (дерево, камень, металл, керамика) с применением в покраске фасадов традиционных цветовых гамм.

28.1.13. Снос объектов капитального строительства или их частей в порядке и на основании, предусмотренных Градостроительным кодексом Российской Федерации.

28.1.14. Капитальный ремонт и реконструкция существующих инженерных сетей, прокладка новых инженерных сетей подземным способом; капитальный ремонт и реконструкция существующих инженерных объектов (трансформаторный пункт, газорегуляторный пункт и другие) и установка новых. При устройстве дымовых труб котельных исключать их негативное воздействие на визуальное восприятие объектов культурного наследия и сложившееся архитектурное окружение.

28.1.15. Капитальный ремонт и реконструкция существующих, строительство новых линейных объектов; ремонт существующих и устройство новых велосипедных дорожек.

28.1.16. Проведение мероприятий, направленных на снижение наземных транспортных потоков и включающих, в том числе, размещение подземных сооружений: линий метрополитена; подземных автомобильных туннелей; подземных пешеходных переходов; подземных парковок; подземных галерей и иных подземных сооружений, необходимых для функционирования территории, с организацией пешеходных выходов в надземной их части высотой не более 5-ти метров.

28.1.17. Благоустройство территории, включающие:

- проведение работ по укреплению склонов с организацией подпорных стен, спусков, смотровых площадок с последующим их озеленением, которое направлено на восстановление травяного покрова откосов; устройство цветников; посадку деревьев и декоративных кустарников;

- проведение работ по озеленению улиц, которое включает: сохранение исторического принципа аллейных посадок деревьев вдоль улиц; сохранение существующих деревьев и кустарников, за исключением санитарных рубок, посадку новых деревьев с компактной или формируемой кроной; устройство газонов и цветников;

- проведение земляных работ с сохранением общего перепада и уклона рельефа в границах земельного участка;

- применение в покрытии пешеходной части дорог (тротуаров) натуральных материалов (гранит, камень, дерево, металл, керамика) или имитирующих их (тротуарная плитка) с организацией системы водоотведения дождевых и талых вод с установкой по границам, разделяющим пешеходную и проезжую часть дорог, прозрачного ограждения высотой не более 1,2 метра;

- ремонт существующих ограждений, установленных вдоль границ земельных участков; при установке нового ограждения вдоль границы земельного участка, формирующей территорию общего пользования, допускается установка прозрачного ограждения высотой не более 2,5 метра, включая прозрачные ворота высотой не более 2,5 метра;

- организацию парковок на специально отведенных площадках;

- размещение временных элементов праздничного (событийного) характера;

- установку комбинированных опор базовых станций сотовой связи, технических средств дорожного движения, обеспечивающих визуальное восприятие объектов культурного наследия и исторически ценных градоформирующих объектов;

- установку произведений монументально-декоративного искусства;

- установку информационных (навигационных) указателей туристического назначения.

28.1.18. Установка на зданиях и сооружениях средств наружной информации:

- на завершении фасада;

- с размещением не выше отметки нижнего края оконных проемов 2-го этажа здания.

28.1.19. Проведение на земельных участках, смежных с границей территории объекта культурного наследия, всех видов работ при наличии в составе проектной документации раздела по обеспечению сохранности объекта культурного наследия.

28.2. Запрещается:

28.2.1. Применение строительных технологий, оказывающих динамическое воздействие на объекты культурного наследия, сложившуюся застройку и приводящих к загрязнению природной среды; размещение огнеопасных и взрывоопасных материалов; замусоривание территории.

28.2.2. Снос исторически ценных градоформирующих объектов и (или) их частей, отнесенных к предмету охраны исторического поселения регионального значения «город Казань».

28.2.3. Прокладка инженерных сетей надземным способом.

28.2.4. Установка надземных пешеходных переходов.

28.2.5. Фрагментарная отделка и покраска фасадов, применение в отделке фасадов нетрадиционных отделочных материалов, таких как керамогранит, сайдинг и подобных им, а также цветовых гамм: черный цвет и неоновые цвета.

28.2.6. Установка на фасадах зданий, формирующих территории общего пользования (улицы, проезды), кондиционеров, антенн и иного технического оборудования.

28.2.7. Вырубка деревьев и кустарников, за исключением санитарных рубок.

28.2.8. Изменение характера рельефа территории.

28.2.9. Размещение средств наружной информации на крышах зданий и сооружений (конструкции), за исключением зданий, отнесенных к исторически ценным градоформирующим объектам, конструкция которых предусмотрена первоначальным проектом строительства здания.

28.2.10. Установка средств наружной информации, нарушающих внешний архитектурный облик сложившейся застройки, без учета архитектурных особенностей фасадов, в том числе:

- в виде фоновых конструкций, световых коробов, за исключением конструкций для размещения афиш объектов культурно-досуговой деятельности, спорта, а также в витринах;

- крупногабаритных конструкций;

- с использованием мерцающего света, открытого способа свечения;

- более одной конструкции на завершении фасада;

- настенных конструкций выше отметки нижнего края окон 2-го этажа высотой более 0,5 метров;

- консольных конструкций - высотой более 0,5 метров и длиной более 1-го метра;

- установка средств наружной информации, полностью или частично перекрывающих оконные и дверные проемы.

28.2.11. Установка всех видов рекламных конструкций на зданиях, сооружениях.

28.2.12. Установка всех видов отдельно стоящих рекламных конструкций, за исключением отдельно стоящих рекламных конструкций с площадью одной стороны информационного поля до 4,5 кв. метров включительно и высотой до 5,0 метров включительно, если место установки данных рекламных конструкций обеспечивает визуальное восприятие объектов культурного наследия.

28.2.13. Применение повседневной цветной архитектурной подсветки.

28.2.14. Размещение крупногабаритных комбинированных опор базовых станций сотовой связи, технических средств дорожного движения.

28.2.15. Применение в наружной отделке фасадов зданий и сооружений декоративных элементов, не соответствующих архитектурным особенностям фасада.

28.2.16. Установка крупногабаритных некапитальных строений, сооружений, а также нестационарных торговых объектов.

29. В границах территории зоны регулирования застройки и хозяйственной деятельности ЗРЗ (Б)-20 (включает 2 участка):

29.1. Разрешается:

29.1.1. Реконструкция существующих и строительство новых объектов капитального строительства с учетом следующих требований:

- использование объектов капитального строительства и земельных участков в соответствии с видами разрешенного использования, установленными правилами землепользования и застройки муниципального образования города Казани;

- использование объектов капитального строительства в соответствии с высотным параметром разрешенного строительства и реконструкции объектов капитального строительства - не более 142,0 метров (высотный параметр установлен в абсолютных отметках, является величиной постоянной, в зависимости от уровня рельефа в относительных отметках составляет от 86,0 до 90,0 метров).

Высота объекта капитального строительства и реконструкции измеряется в границах площади застройки объекта от нижней отметки уровня земли до верхней отметки парапета плоской крыши и (или) до конька скатной крыши с углом ее наклона не более 30 градусов.

При устройстве на плоской крыше вновь возводимых объектов капитального строительства: лифтовых помещений, лестниц, котельных, вертолетных площадок и иных сооружений, включая все виды архитектурных завершений крыш (купол; башня, фронтон, шпиль и другие), – высота измеряется до верхних отметок данных конструкций.

Дымоходы, вентиляционные каналы, антенны, молниеотводы и иное инженерное оборудование, устанавливаемое на крыше, при расчете высоты не учитываются.

29.1.2. Организация скатных крыш с углом наклона крыши не более 30 градусов.

29.1.3. Организация крылец, выходящих на территории общего пользования, высотой не более 3-х ступеней.

29.1.4. Организация в нежилые помещения первых этажей новых входных групп, отвечающих архитектурным особенностям здания.

29.1.5. Организация балконов, эркеров, выходящих на территории общего пользования, шириной не более 1,5 метров.

29.1.6. Возведение при нулевом отступе вновь возводимых объектов капитального строительства от внутриквартальных границ земельного участка глухих (противопожарных) стен с организацией водостока от скатных крыш вглубь земельного участка.

29.1.7. Устройство в фасадах первого этажа нежилых помещений вновь возводимых объектов капитального строительства, формирующих территории общего пользования, витринных окон.

29.1.8. Перекрытие замкнутых дворовых пространств, формируемых объектами капитального строительства нежилого назначения.

29.1.9. Применение в отделке фасадов традиционных отделочных материалов (камень, лицевой кирпич, кирпич под покраску, штукатурка под покраску, дерево, металл, керамика, стекло) с применением в покраске фасадов традиционных цветовых гамм.

29.1.10. Применение в заполнении оконных и дверных проемов натуральных материалов (дерево, стекло, металл) или материалов, имитирующих дерево, а также учитывающих характер их заполнения, исходя из особенностей архитектурного решения фасада.

29.1.11. Организация архитектурной подсветки зданий, строений, сооружений, элементов благоустройства и озеленения.

29.1.12. Установка в границах территорий общего пользования некапитальных строений, сооружений, а также нестационарных торговых объектов высотой не более 4-х метров с использованием в отделке фасадов натуральных материалов (дерево, камень, металл, керамика) с применением в покраске фасадов традиционных цветовых гамм.

29.1.13. Снос объектов капитального строительства или их частей в порядке и на основании, предусмотренных Градостроительным кодексом Российской Федерации.

29.1.14. Капитальный ремонт и реконструкция существующих инженерных сетей, прокладка новых инженерных сетей подземным способом; капитальный ремонт и реконструкция существующих инженерных объектов (трансформаторный пункт, газорегуляторный пункт и другие) и установка новых. При устройстве дымовых труб котельных исключать их негативное воздействие на визуальное восприятие объектов культурного наследия и сложившееся архитектурное окружение.

29.1.15. Капитальный ремонт и реконструкция существующих, строительство новых линейных объектов; ремонт существующих и устройство новых велосипедных дорожек.

29.1.16. Проведение мероприятий, направленных на снижение наземных транспортных потоков и включающих, в том числе, размещение подземных сооружений: линий метрополитена; подземных автомобильных туннелей; подземных пешеходных переходов; подземных парковок; подземных галерей и иных подземных сооружений, необходимых для функционирования территории, с организацией пешеходных выходов в надземной их части высотой не более 5-ти метров.

29.1.17. Благоустройство территории, включающее:

- проведение работ по укреплению склонов с организацией подпорных стен, спусков, смотровых площадок с последующим их озеленением, которое направлено на восстановление травяного покрова откосов; устройство цветников; посадку деревьев и декоративных кустарников;

- проведение работ по озеленению улиц, которое включает: сохранение исторического принципа аллейных посадок деревьев вдоль улиц; сохранение существующих деревьев и кустарников, за исключением санитарных рубок, посадку новых деревьев с компактной или формируемой кроной; устройство газонов и цветников;

- проведение земляных работ с сохранением общего перепада и уклона рельефа в границах земельного участка;

- применение в покрытии пешеходной части дорог (тротуаров) натуральных материалов (гранит, камень, дерево, металл, керамика) или имитирующих их (тротуарная плитка) с организацией системы водоотведения дождевых и талых вод с установкой по границам, разделяющим пешеходную и проезжую часть дорог, прозрачного ограждения высотой не более 1,2 метра;

- ремонт существующих ограждений, установленных вдоль границ земельных участков; при установке нового ограждения вдоль границы земельного участка, формирующей территорию общего пользования, допускается установка прозрачного ограждения высотой не более 2,5 метра, включая прозрачные ворота высотой не более 2,5 метра;

- организацию парковок на специально отведенных площадках;

- размещение временных элементов праздничного (событийного) характера;

- установку комбинированных опор базовых станций сотовой связи, технических средств дорожного движения, обеспечивающих визуальное восприятие объектов культурного наследия и исторически ценных градоформирующих объектов;

- установку произведений монументально-декоративного искусства;

- установку информационных (навигационных) указателей туристического назначения.

29.1.18. Установка на зданиях и сооружениях средств наружной информации:

- на завершении фасада;

- с размещением не выше отметки нижнего края оконных проемов 2-го этажа здания.

29.1.19. Проведение на земельных участках, смежных с границей территории объекта культурного наследия, всех видов работ при наличии в составе проектной документации раздела по обеспечению сохранности объекта культурного наследия.

29.2. Запрещается:

29.2.1. Применение строительных технологий, оказывающих динамическое воздействие на объекты культурного наследия, сложившуюся застройку и приводящих к загрязнению природной среды; размещение огнеопасных и взрывоопасных материалов; замусоривание территории.

29.2.2. Снос исторически ценных градоформирующих объектов и (или) их частей, отнесенных к предмету охраны исторического поселения регионального значения «город Казань».

29.2.3. Прокладка инженерных сетей надземным способом.

29.2.4. Установка надземных пешеходных переходов.

29.2.5. Фрагментарная отделка и покраска фасадов; применение в отделке фасадов нетрадиционных отделочных материалов, таких как керамогранит, сайдинг и подобных им, а также цветовых гамм: черный цвет и неоновые цвета.

29.2.6. Установка на фасадах зданий, формирующих территории общего пользования (улицы, проезды), кондиционеров, антенн и иного технического оборудования.

29.2.7. Вырубка деревьев и кустарников, за исключением санитарных рубок.

29.2.8. Изменение характера рельефа территории.

29.2.9. Размещение средств наружной информации на крышах зданий и сооружений (конструкции), за исключением зданий, отнесенных к исторически ценным градоформирующим объектам, конструкция которых предусмотрена первоначальным проектом строительства здания.

29.2.10. Установка средств наружной информации, нарушающих внешний архитектурный облик сложившейся застройки, без учета архитектурных особенностей фасадов, в том числе:

- в виде фоновых конструкций, световых коробов, за исключением конструкций для размещения афиш объектов культурно-досуговой деятельности, спорта, а также в витринах, с использованием мерцающего света, открытого способа свечения, полностью или частично перекрывающих оконные и дверные проемы;
- крупногабаритных конструкций;
- более одной конструкции на завершении фасада;
- настенных конструкций выше отметки нижнего края окон 2-го этажа высотой более 0,5 метров;
- консольных конструкций - высотой более 0,5 метров и длиной более 1-го метра.

29.2.11. Установка всех видов рекламных конструкций на зданиях, сооружениях.

29.2.12. Установка всех видов отдельно стоящих рекламных конструкций, за исключением отдельно стоящих рекламных конструкций с площадью одной стороны информационного поля до 3,0 кв. метров включительно и высотой до 3,5 метров включительно, если место установки данных рекламных конструкций обеспечивает визуальное восприятие объектов культурного наследия.

29.2.13. Применение повседневной цветной архитектурной подсветки.

29.2.14. Размещение крупногабаритных комбинированных опор базовых станций сотовой связи, технических средств дорожного движения,

29.2.15. Применение в наружной отделке фасадов зданий и сооружений декоративных элементов, не соответствующих архитектурным особенностям фасада.

29.2.16. Установка крупногабаритных некапитальных строений, сооружений, а также нестационарных торговых объектов.

30. В границах территории зоны регулирования застройки и хозяйственной деятельности ЗРЗ (Б)-21 (включает 3 участка):

30.1. Разрешается:

30.1.1. Реконструкция существующих и строительство новых объектов капитального строительства с учетом следующих требований:

- использование объектов капитального строительства и земельных участков в соответствии с видами разрешенного использования, установленными правилами землепользования и застройки муниципального образования города Казани;

- использование объектов капитального строительства в соответствии с высотным параметром разрешенного строительства и реконструкции объектов капитального строительства - не более 132,0 метров (высотный параметр установлен в абсолютных отметках, является величиной постоянной, в зависимости от уровня рельефа в относительных отметках составляет от 50,0 до 75,0 метров).

Высота объекта капитального строительства и реконструкции измеряется в границах площади застройки объекта от нижней отметки уровня земли до верхней отметки парапета плоской крыши и (или) до конька скатной крыши с углом ее наклона не более 30 градусов.

При устройстве на плоской крыше вновь возводимых объектов капитального строительства: лифтовых помещений, лестниц, котельных, вертолетных площадок и иных сооружений, включая все виды архитектурных завершений крыш (купол; башня, фронтон, шпиль и другие), – высота измеряется до верхних отметок данных конструкций.

Дымоходы, вентиляционные каналы, антенны, молниеотводы и иное инженерное оборудование, устанавливаемое на крыше, при расчете высоты не учитываются.

30.1.2. Организация скатных крыш с углом наклона крыши не более 30 градусов.

30.1.3. Организация крылец, выходящих на территории общего пользования, высотой не более 3-х ступеней.

30.1.4. Организация в нежилые помещения первых этажей новых входных групп, отвечающих архитектурным особенностям здания.

30.1.5. Организация балконов, эркеров, выходящих на территории общего пользования, шириной не более 1,5 метров.

30.1.6. Возведение при нулевом отступе вновь возводимых объектов капитального строительства от внутриквартальных границ земельного участка глухих (противопожарных) стен с организацией водостока от скатных крыш вглубь земельного участка.

30.1.7. Устройство в фасадах первого этажа нежилых помещений вновь возводимых объектов капитального строительства, формирующих территории общего пользования, витринных окон.

30.1.8. Перекрытие замкнутых дворовых пространств, формируемых объектами капитального строительства нежилого назначения.

30.1.9. Применение в отделке фасадов традиционных отделочных материалов (камень, лицевой кирпич, кирпич под покраску, штукатурка под покраску, дерево, металл, керамика, стекло) с применением в покраске фасадов традиционных цветовых гамм.

30.1.10. Применение в заполнении оконных и дверных проемов натуральных материалов (дерево, стекло, металл) или материалов, имитирующих дерево, а также учитывающих характер их заполнения, исходя из особенностей архитектурного решения фасада.

30.1.11. Организация архитектурной подсветки зданий, строений, сооружений, элементов благоустройства и озеленения,

30.1.12. Установка в границах территорий общего пользования некапитальных строений, сооружений, а также нестационарных торговых объектов высотой не более 4-х метров с использованием в отделке фасадов натуральных материалов (дерево, камень, металл, керамика) с применением в покраске фасадов традиционных цветовых гамм.

30.1.13. Снос объектов капитального строительства или их частей в порядке и на основании, предусмотренных Градостроительным кодексом Российской Федерации.

30.1.14. Капитальный ремонт и реконструкция существующих инженерных сетей, прокладка новых инженерных сетей подземным способом; капитальный ремонт и реконструкция существующих инженерных объектов (трансформаторный пункт, газорегуляторный пункт и другие) и установка новых. При устройстве дымовых труб котельных исключать их негативное воздействие на визуальное восприятие объектов культурного наследия и сложившееся архитектурное окружение.

30.1.15. Капитальный ремонт и реконструкция существующих, строительство новых линейных объектов; ремонт существующих и устройство новых велосипедных дорожек.

30.1.16. Проведение мероприятий, направленных на снижение наземных транспортных потоков и включающих, в том числе, размещение подземных сооружений: линий метрополитена; подземных автомобильных туннелей; подземных пешеходных переходов; подземных парковок; подземных галерей и иных подземных сооружений, необходимых для функционирования территории, с организацией пешеходных выходов в надземной их части высотой не более 5-ти метров.

30.1.17. Благоустройство территории, включающее:

- проведение работ по укреплению склонов с организацией подпорных стен, спусков, смотровых площадок с последующим их озеленением, которое направлено на восстановление травяного покрова откосов; устройство цветников; посадку деревьев и декоративных кустарников;

- проведение работ по озеленению улиц, которое включает: сохранение исторического принципа аллейных посадок деревьев вдоль улиц; сохранение существующих деревьев и кустарников, за исключением санитарных рубок, посадку новых деревьев с компактной или формируемой кроной; устройство газонов и цветников;

- проведение земляных работ с сохранением общего перепада и уклона рельефа в границах земельного участка;

- применение в покрытии пешеходной части дорог (тротуаров) натуральных материалов (гранит, камень, дерево, металл, керамика) или имитирующих их (тротуарная плитка) с организацией системы водоотведения дождевых и талых вод с установкой по границам, разделяющим пешеходную и проезжую часть дорог, прозрачного ограждения высотой не более 1,2 метра;

- ремонт существующих ограждений, установленных вдоль границ земельных участков; при установке нового ограждения вдоль границы земельного участка, формирующей территорию общего пользования, допускается установка прозрачного

ограждения высотой не более 2,5 метра, включая прозрачные ворота высотой не более 2,5 метра;

- организацию парковок на специально отведенных площадках;

- размещение временных элементов праздничного (событийного) характера;

- установку комбинированных опор базовых станций сотовой связи, технических средств дорожного движения, обеспечивающих визуальное восприятие объектов культурного наследия и исторически ценных градоформирующих объектов;

- установку произведений монументально-декоративного искусства;

- установку информационных (навигационных) указателей туристического назначения.

30.1.18. Установка на зданиях и сооружениях средств наружной информации:

- на завершении фасада;

- с размещением не выше отметки нижнего края оконных проемов 2-го этажа здания.

30.1.19. Проведение на земельных участках, смежных с границей территории объекта культурного наследия, всех видов работ при наличии в составе проектной документации раздела по обеспечению сохранности объекта культурного наследия.

30.2. Запрещается:

30.2.1. Применение строительных технологий, оказывающих динамическое воздействие на объекты культурного наследия, сложившуюся застройку и приводящих к загрязнению природной среды; размещение огнеопасных и взрывоопасных материалов; замусоривание территории.

30.2.2. Снос исторически ценных градоформирующих объектов и (или) их частей, отнесенных к предмету охраны исторического поселения регионального значения «город Казань».

30.2.3. Прокладка инженерных сетей надземным способом.

30.2.4. Установка надземных пешеходных переходов.

30.2.5. Фрагментарная отделка и покраска фасадов; применение в отделке фасадов нетрадиционных отделочных материалов, таких как керамогранит, сайдинг и подобных им, а также цветовых гамм: черный цвет и неоновые цвета.

30.2.6. Установка на фасадах зданий, формирующих территории общего пользования (улицы, проезды), кондиционеров, антенн и иного технического оборудования.

30.2.7. Вырубка деревьев и кустарников, за исключением санитарных рубок.

30.2.8. Изменение характера рельефа территории.

30.2.9. Размещение средств наружной информации на крышах зданий и сооружений (конструкции), за исключением зданий, отнесенных к исторически ценным градоформирующим объектам, конструкция которых предусмотрена первоначальным проектом строительства здания.

30.2.10. Установка средств наружной информации, нарушающих внешний архитектурный облик сложившейся застройки, без учета архитектурных особенностей фасадов, в том числе:

- в виде фоновых конструкций, световых коробов, за исключением конструкций для размещения афиш объектов культурно-досуговой деятельности, спорта, а также в витринах;

- крупногабаритных конструкций;

- с использованием мерцающего света, открытого способа свечения;

- более одной конструкции на завершении фасада;

- настенных конструкций выше отметки нижнего края окон 2-го этажа высотой более 0,5 метров;

- консольных конструкций - высотой более 0,5 метров и длиной более 1-го метра;

- установка средств наружной информации, полностью или частично перекрывающих оконные и дверные проемы.

30.2.11. Установка всех видов рекламных конструкций на зданиях, сооружениях.

30.2.12. Установка всех видов отдельно стоящих рекламных конструкций, за исключением отдельно стоящих рекламных конструкций с площадью одной стороны информационного поля до 4,5 кв. метров включительно и высотой до 5 метров включительно, если место установки данных рекламных конструкций обеспечивает визуальное восприятие объектов культурного наследия.

30.2.13. Применение повседневной цветной архитектурной подсветки.

30.2.14. Размещение крупногабаритных комбинированных опор базовых станций сотовой связи, технических средств дорожного движения.

30.2.15. Применение в наружной отделке фасадов зданий и сооружений декоративных элементов, не соответствующих архитектурным особенностям фасада.

30.2.16. Установка крупногабаритных некапитальных строений, сооружений, а также нестационарных торговых объектов.

31. В границах территории зоны регулирования застройки и хозяйственной деятельности ЗРЗ (Б)-22 (включает 1 участок):

31.1. Разрешается:

31.1.1. Реконструкция существующих и строительство новых объектов капитального строительства с учетом следующих требований:

- использование объектов капитального строительства и земельных участков в соответствии с видами разрешенного использования, установленными правилами землепользования и застройки муниципального образования города Казани;

- использование объектов капитального строительства в соответствии с высотным параметром разрешенного строительства и реконструкции объектов капитального строительства - не более 158,0 метров (высотный параметр установлен в абсолютных отметках, является величиной постоянной, в зависимости от уровня рельефа в относительных отметках составляет от 100,0 до 103,0 метров).

Высота объекта капитального строительства и реконструкции измеряется в границах площади застройки объекта от нижней отметки уровня земли до верхней отметки парапета плоской крыши и (или) до конька скатной крыши с углом ее наклона не более 30 градусов.

При устройстве на плоской крыше вновь возводимых объектов капитального строительства: лифтовых помещений, лестниц, котельных, вертолетных площадок и иных сооружений, включая все виды архитектурных завершений крыш (купол; башня, фронтон, шпиль и другие), – высота измеряется до верхних отметок данных конструкций.

Дымоходы, вентиляционные каналы, антенны, молниеотводы и иное инженерное оборудование, устанавливаемое на крыше, при расчете высоты не учитываются.

31.1.2. Организация скатных крыш с углом наклона крыши не более 30 градусов.

31.1.3. Организация крылец, выходящих на территории общего пользования, высотой не более 3-х ступеней,

31.1.4. Организация в нежилые помещения первых этажей новых входных групп, отвечающих архитектурным особенностям здания.

31.1.5 Организация балконов, эркеров, выходящих на территории общего пользования, шириной не более 1,5 метров.

31.1.6. Возведение при нулевом отступе вновь возводимых объектов капитального строительства от внутриквартальных границ земельного участка глухих (противопожарных) стен с организацией водостока от скатных крыш вглубь земельного участка.

31.1.7. Устройство в фасадах первого этажа нежилых помещений вновь возводимых объектов капитального строительства, формирующих территории общего пользования, витринных окон.

31.1.8. Перекрытие замкнутых дворовых пространств, формируемых объектами капитального строительства нежилого назначения.

31.1.9. Применение в отделке фасадов традиционных отделочных материалов (камень, лицевой кирпич, кирпич под покраску, штукатурка под покраску, дерево, металл, керамика, стекло) с применением в покраске фасадов традиционных цветовых гамм.

31.1.10. Применение в заполнении оконных и дверных проемов натуральных материалов (дерево, стекло, металл) или материалов, имитирующих дерево, а также учитывающих характер их заполнения, исходя из особенностей архитектурного решения фасада.

31.1.11. Организация архитектурной подсветки зданий, строений, сооружений, элементов благоустройства и озеленения.

31.1.12. Установка в границах территорий общего пользования некапитальных строений, сооружений, а также нестационарных торговых объектов высотой не более 4-х метров с использованием в отделке фасадов натуральных материалов (дерево, камень, металл, керамика) с применением в покраске фасадов традиционных цветовых гамм.

31.1.13. Снос объектов капитального строительства или их частей в порядке и на основании, предусмотренных Градостроительным кодексом Российской Федерации.

31.1.14. Капитальный ремонт и реконструкция существующих инженерных сетей, прокладка новых инженерных сетей подземным способом; капитальный ремонт и реконструкция существующих инженерных объектов (трансформаторный пункт, газорегуляторный пункт и другие) и установка новых. При устройстве дымовых труб котельных исключать их негативное воздействие на визуальное восприятие объектов культурного наследия и сложившееся архитектурное окружение.

31.1.15. Капитальный ремонт и реконструкция существующих, строительство новых линейных объектов; ремонт существующих и устройство новых велосипедных дорожек.

31.1.16. Проведение мероприятий, направленных на снижение наземных транспортных потоков и включающих, в том числе, размещение подземных сооружений: линий метрополитена; подземных автомобильных туннелей; подземных пешеходных переходов; подземных парковок; подземных галерей и иных подземных сооружений, необходимых для функционирования территории, с организацией пешеходных выходов в надземной их части высотой не более 5-ти метров.

31.1.17. Благоустройство территории, включающее:

- проведение работ по укреплению склонов с организацией подпорных стен, спусков, смотровых площадок с последующим их озеленением, которое направлено на восстановление травяного покрова откосов; устройство цветников; посадку деревьев и декоративных кустарников;

- проведение работ по озеленению улиц, которое включает: сохранение исторического принципа аллейных посадок деревьев вдоль улиц; сохранение существующих деревьев и кустарников, за исключением санитарных рубок, посадку новых деревьев с компактной или формируемой кроной; устройство газонов и цветников;

- проведение земляных работ с сохранением общего перепада и уклона рельефа в границах земельного участка;

- применение в покрытии пешеходной части дорог (тротуаров) натуральных материалов (гранит, камень, дерево, металл, керамика) или имитирующих их (тротуарная плитка) с организацией системы водоотведения дождевых и талых вод с установкой по границам, разделяющим пешеходную и проезжую часть дорог, прозрачного ограждения высотой не более 1,2 метра;

- ремонт существующих ограждений, установленных вдоль границ земельных участков; при установке нового ограждения вдоль границы земельного участка, формирующей территорию общего пользования, допускается установка прозрачного ограждения высотой не более 2,5 метра, включая прозрачные ворота высотой не более 2,5 метра;

- организацию парковок на специально отведенных площадках;

- размещение временных элементов праздничного (событийного) характера;

- установку комбинированных опор базовых станций сотовой связи, технических средств дорожного движения, обеспечивающих визуальное восприятие объектов культурного наследия и исторически ценных градоформирующих объектов;

- установку произведений монументально-декоративного искусства;

- установку информационных (навигационных) указателей туристического назначения.

31.1.18. Установка на зданиях и сооружениях средств наружной информации:

- на завершении фасада;

- с размещением не выше отметки нижнего края оконных проемов 2-го этажа здания.

31.1.19. Проведение на земельных участках, смежных с границей территории объекта культурного наследия, всех видов работ при наличии в составе проектной документации раздела по обеспечению сохранности объекта культурного наследия.

31.2. Запрещается:

31.2.1. Применение строительных технологий, оказывающих динамическое воздействие на объекты культурного наследия, сложившуюся застройку и приводящих к загрязнению природной среды; размещение огнеопасных и взрывоопасных материалов; замусоривание территории.

31.2.2. Снос исторически ценных градоформирующих объектов и (или) их частей, отнесенных к предмету охраны исторического поселения регионального значения «город Казань».

31.2.3. Прокладка инженерных сетей надземным способом.

31.2.4. Установка надземных пешеходных переходов.

31.2.5. Фрагментарная отделка и покраска фасадов; применение в отделке фасадов нетрадиционных отделочных материалов, таких как керамогранит, сайдинг и подобных им, а также цветовых гамм: черный цвет и неоновые цвета.

31.2.6. Установка на фасадах зданий, формирующих территории общего пользования (улицы, проезды), кондиционеров, антенн и иного технического оборудования.

31.2.7. Вырубка деревьев и кустарников, за исключением санитарных рубок.

31.2.8. Изменение характера рельефа территории.

31.2.9. Размещение средств наружной информации на крышах зданий и сооружений (конструкции), за исключением зданий, отнесенных к исторически ценным градоформирующим объектам, конструкция которых предусмотрена первоначальным проектом строительства здания.

31.2.10. Установка средств наружной информации, нарушающих внешний архитектурный облик сложившейся застройки, без учета архитектурных особенностей фасадов, в том числе:

- в виде фоновых конструкций, световых коробов, за исключением конструкций для размещения афиш объектов культурно-досуговой деятельности, спорта, а также в витринах;
- крупногабаритных конструкций;
- с использованием мерцающего света, открытого способа свечения;
- более одной конструкции на завершении фасада;
- настенных конструкций выше отметки нижнего края окон 2-го этажа высотой более 0,5 метров;
- консольных конструкций - высотой более 0,5 метров и длиной более 1-го метра;
- установка средств наружной информации, полностью или частично перекрывающих оконные и дверные проемы.

31.2.11. Установка всех видов рекламных конструкций на зданиях, сооружениях.

31.2.12. Установка всех видов отдельно стоящих рекламных конструкций, за исключением отдельно стоящих рекламных конструкций с площадью одной стороны информационного поля до 4,5 кв. метров включительно и высотой до 5 метров включительно, если место установки данных рекламных конструкций обеспечивает визуальное восприятие объектов культурного наследия.

31.2.13. Применение повседневной цветной архитектурной подсветки.

31.2.14. Размещение крупногабаритных комбинированных опор базовых станций сотовой связи, технических средств дорожного движения.

31.2.15. Применение в наружной отделке фасадов зданий и сооружений декоративных элементов, не соответствующих архитектурным особенностям фасада.

31.2.16. Установка крупногабаритных некапитальных строений, сооружений, а также нестационарных торговых объектов.

32. В границах территории зоны регулирования застройки и хозяйственной деятельности ЗРЗ (Б)-23 (включает 2 участка):

32.1. Разрешается:

32.1.1. Реконструкция существующих и строительство новых объектов капитального строительства с учетом следующих требований:

- использование объектов капитального строительства и земельных участков в соответствии с видами разрешенного использования, установленными правилами землепользования и застройки муниципального образования города Казани;

- использование объектов капитального строительства в соответствии с высотным параметром разрешенного строительства и реконструкции объектов капитального строительства - не более 136,0 метров (высотный параметр установлен в абсолютных отметках, является величиной постоянной, в зависимости от уровня рельефа в относительных отметках составляет от 77,0 до 79,0 метров).

Высота объекта капитального строительства и реконструкции измеряется в границах площади застройки объекта от нижней отметки уровня земли до верхней отметки парапета плоской крыши и (или) до конька скатной крыши с углом ее наклона не более 30 градусов.

При устройстве на плоской крыше вновь возводимых объектов капитального строительства: лифтовых помещений, лестниц, котельных, вертолетных площадок и иных сооружений, включая все виды архитектурных завершений крыш (купол; башня, фронтон, шпиль и другие), – высота измеряется до верхних отметок данных конструкций.

Дымоходы, вентиляционные каналы, антенны, молниеотводы и иное инженерное оборудование, устанавливаемое на крыше, при расчете высоты не учитываются.

32.1.2. Организация скатных крыш с углом наклона крыши не более 30 градусов.

32.1.3. Организация крылец, выходящих на территории общего пользования, высотой не более 3-х ступеней.

32.1.4. Организация в нежилые помещения первых этажей новых входных групп, отвечающих архитектурным особенностям здания.

32.1.5. Организация балконов, эркеров, выходящих на территории общего пользования, шириной не более 1,5 метров.

32.1.6. Возведение при нулевом отступе вновь возводимых объектов капитального строительства от внутриквартальных границ земельного участка глухих (противопожарных) стен с организацией водостока от скатных крыш вглубь земельного участка.

32.1.7. Устройство в фасадах первого этажа нежилых помещений вновь возводимых объектов капитального строительства, формирующих территории общего пользования, витринных окон.

32.1.8. Перекрытие замкнутых дворовых пространств, формируемых объектами капитального строительства нежилого назначения.

32.1.9. Применение в отделке фасадов традиционных отделочных материалов (камень, лицевой кирпич, кирпич под покраску, штукатурка под покраску, дерево, металл, керамика, стекло) с применением в покраске фасадов традиционных цветовых гамм.

32.1.10. Применение в заполнении оконных и дверных проемов натуральных материалов (дерево, стекло, металл) или материалов, имитирующих дерево, а также учитывающих характер их заполнения, исходя из особенностей архитектурного решения фасада.

32.1.11. Организация архитектурной подсветки зданий, строений, сооружений, элементов благоустройства и озеленения.

32.1.12. Установка в границах территорий общего пользования некапитальных строений, сооружений, а также нестационарных торговых объектов высотой не более 4-х метров с использованием в отделке фасадов натуральных материалов (дерево, камень, металл, керамика) с применением в покраске фасадов традиционных цветовых гамм.

32.1.13. Снос объектов капитального строительства или их частей в порядке и на основании, предусмотренных Градостроительным кодексом Российской Федерации.

32.1.14. Капитальный ремонт и реконструкция существующих инженерных сетей, прокладка новых инженерных сетей подземным способом; капитальный ремонт и реконструкция существующих инженерных объектов (трансформаторный пункт, газорегуляторный пункт и другие) и установка новых. При устройстве дымовых труб котельных исключать их негативное воздействие на визуальное восприятие объектов культурного наследия и сложившееся архитектурное окружение.

32.1.15. Капитальный ремонт и реконструкция существующих, строительство новых линейных объектов; ремонт существующих и устройство новых велосипедных дорожек.

32.1.16. Проведение мероприятий, направленных на снижение наземных транспортных потоков и включающих, в том числе, размещение подземных сооружений: линий метрополитена; подземных автомобильных туннелей; подземных пешеходных переходов; подземных парковок; подземных галерей и иных подземных сооружений, необходимых для функционирования территории, с организацией пешеходных выходов в надземной их части высотой не более 5-ти метров.

32.1.17. Благоустройство территории, включающее:

- проведение работ по укреплению склонов с организацией подпорных стен, спусков, смотровых площадок с последующим их озеленением, которое направлено на восстановление травяного покрова откосов; устройство цветников; посадку деревьев и декоративных кустарников;

- проведение работ по озеленению улиц, которое включает: сохранение исторического принципа аллейных посадок деревьев вдоль улиц; сохранение

существующих деревьев и кустарников, за исключением санитарных рубок, посадку новых деревьев с компактной или формируемой кроной; устройство газонов и цветников;

- проведение земляных работ с сохранением общего перепада и уклона рельефа в границах земельного участка;

- применение в покрытии пешеходной части дорог (тротуаров) натуральных материалов (гранит, камень, дерево, металл, керамика) или имитирующих их (тротуарная плитка) с организацией системы водоотведения дождевых и талых вод с установкой по границам, разделяющим пешеходную и проезжую часть дорог, прозрачного ограждения высотой не более 1,2 метра;

- ремонт существующих ограждений, установленных вдоль границ земельных участков; при установке нового ограждения вдоль границы земельного участка, формирующей территорию общего пользования, допускается установка прозрачного ограждения высотой не более 2,5 метра, включая прозрачные ворота высотой не более 2,5 метра;

- организацию парковок на специально отведенных площадках;

- размещение временных элементов праздничного (событийного) характера;

- установку комбинированных опор базовых станций сотовой связи, технических средств дорожного движения, обеспечивающих визуальное восприятие объектов культурного наследия и исторически ценных градоформирующих объектов;

- установку произведений монументально-декоративного искусства;

- установку информационных (навигационных) указателей туристического назначения.

32.1.18. Установка на зданиях и сооружениях средств наружной информации:

- на завершении фасада;

- с размещением не выше отметки нижнего края оконных проемов 2-го этажа здания.

32.1.19. Проведение на земельных участках, смежных с границей территории объекта культурного наследия, всех видов работ при наличии в составе проектной документации раздела по обеспечению сохранности объекта культурного наследия.

32.2. Запрещается:

32.2.1. Применение строительных технологий, оказывающих динамическое воздействие на объекты культурного наследия, сложившуюся застройку и приводящих к загрязнению природной среды; размещение огнеопасных и взрывоопасных материалов; замусоривание территории.

32.2.2. Снос исторически ценных градоформирующих объектов и (или) их частей, отнесенных к предмету охраны исторического поселения регионального значения «город Казань».

32.2.3. Прокладка инженерных сетей надземным способом.

32.2.4. Установка надземных пешеходных переходов.

32.2.5. Фрагментарная отделка и покраска фасадов; применение в отделке фасадов нетрадиционных отделочных материалов, таких как керамогранит, сайдинг и подобных им, а также цветовых гамм: черный цвет и неоновые цвета.

32.2.6. Установка на фасадах зданий, формирующих территории общего пользования (улицы, проезды), кондиционеров, антенн и иного технического оборудования.

32.2.7. Вырубка деревьев и кустарников, за исключением санитарных рубок.

32.2.8. Изменение характера рельефа территории.

32.2.9. Размещение средств наружной информации на крышах зданий и сооружений (конструкции), за исключением зданий, отнесенных к исторически ценным градоформирующим объектам, конструкция которых предусмотрена первоначальным проектом строительства здания.

32.2.10. Установка средств наружной информации, нарушающих внешний архитектурный облик сложившейся застройки, без учета архитектурных особенностей фасадов, в том числе:

- в виде фоновых конструкций, световых коробов, за исключением конструкций для размещения афиш объектов культурно-досуговой деятельности, спорта, а также в витринах;
- крупногабаритных конструкций;
- с использованием мерцающего света, открытого способа свечения;
- более одной конструкции на завершении фасада;
- настенных конструкций выше отметки нижнего края окон 2-го этажа высотой более 0,5 метров;
- консольных конструкций - высотой более 0,5 метров и длиной более 1-го метра;
- установка средств наружной информации, полностью или частично перекрывающих оконные и дверные проемы.

32.2.11. Установка всех видов рекламных конструкций на зданиях, сооружениях.

32.2.12. Установка всех видов отдельно стоящих рекламных конструкций, за исключением отдельно стоящих рекламных конструкций с площадью одной стороны информационного поля до 3,0 кв. метров включительно и высотой до 3,5 метров включительно, если место установки данных рекламных конструкций обеспечивает визуальное восприятие объектов культурного наследия.

32.2.13. Применение повседневной цветной архитектурной подсветки.

32.2.14. Размещение крупногабаритных комбинированных опор базовых станций сотовой связи, технических средств дорожного движения.

32.2.15. Применение в наружной отделке фасадов зданий и сооружений декоративных элементов, не соответствующих архитектурным особенностям фасада.

32.2.16. Установка крупногабаритных некапитальных строений, сооружений, а также нестационарных торговых объектов.

33. В границах территории зоны регулирования застройки и хозяйственной деятельности ЗРЗ (Б)-24 (включает 2 участка):

33.1. Разрешается:

33.1.1. Реконструкция существующих и строительство новых объектов капитального строительства с учетом следующих требований:

- использование объектов капитального строительства и земельных участков в соответствии с видами разрешенного использования, установленными правилами землепользования и застройки муниципального образования города Казани;

- использование объектов капитального строительства в соответствии с высотным параметром разрешенного строительства и реконструкции объектов капитального строительства - не более 131,0 метров (высотный параметр установлен в абсолютных отметках, является величиной постоянной, в зависимости от уровня рельефа в относительных отметках составляет от 74,0 до 76,0 метров).

Высота объекта капитального строительства и реконструкции измеряется в границах площади застройки объекта от нижней отметки уровня земли до верхней отметки парапета плоской крыши и (или) до конька скатной крыши с углом ее наклона не более 30 градусов.

При устройстве на плоской крыше вновь возводимых объектов капитального строительства: лифтовых помещений, лестниц, котельных, вертолетных площадок и иных сооружений, включая все виды архитектурных завершений крыш (купол; башня, фронтон, шпиль и другие), – высота измеряется до верхних отметок данных конструкций.

Дымоходы, вентиляционные каналы, антенны, молниеотводы и иное инженерное оборудование, устанавливаемое на крыше, при расчете высоты не учитываются.

33.1.2. Организация скатных крыш с углом наклона крыши не более 30 градусов.

33.1.3. Организация крылец, выходящих на территории общего пользования, высотой не более 3-х ступеней,

33.1.4. Организация в нежилые помещения первых этажей новых входных групп, отвечающих архитектурным особенностям здания.

33.1.5. Организация балконов, эркеров, выходящих на территории общего пользования, шириной не более 1,5 метров.

33.1.6. Возведение при нулевом отступе вновь возводимых объектов капитального строительства от внутриквартальных границ земельного участка глухих (противопожарных) стен с организацией водостока от скатных крыш вглубь земельного участка.

33.1.7. Устройство в фасадах первого этажа нежилых помещений вновь возводимых объектов капитального строительства, формирующих территории общего пользования, витринных окон.

33.1.8. Перекрытие замкнутых дворовых пространств, формируемых объектами капитального строительства нежилого назначения.

33.1.9. Применение в отделке фасадов традиционных отделочных материалов (камень, лицевой кирпич, кирпич под покраску, штукатурка под покраску, дерево, металл, керамика, стекло) с применением в покраске фасадов традиционных цветовых гамм.

33.1.10. Применение в заполнении оконных и дверных проемов натуральных материалов (дерево, стекло, металл) или материалов, имитирующих дерево, а также учитывающих характер их заполнения, исходя из особенностей архитектурного решения фасада.

33.1.11. Организация архитектурной подсветки зданий, строений, сооружений, элементов благоустройства и озеленения.

33.1.12. Установка в границах территорий общего пользования некапитальных строений, сооружений, а также нестационарных торговых объектов высотой не более 4-х метров с использованием в отделке фасадов натуральных материалов (дерево, камень, металл, керамика) с применением в покраске фасадов традиционных цветовых гамм.

33.1.13. Снос объектов капитального строительства или их частей в порядке и на основании, предусмотренных Градостроительным кодексом Российской Федерации.

33.1.14. Капитальный ремонт и реконструкция существующих инженерных сетей, прокладка новых инженерных сетей подземным способом; капитальный ремонт и реконструкция существующих инженерных объектов (трансформаторный пункт, газорегуляторный пункт и другие) и установка новых. При устройстве дымовых труб котельных исключать их негативное воздействие на визуальное восприятие объектов культурного наследия и сложившееся архитектурное окружение.

33.1.15. Капитальный ремонт и реконструкция существующих, строительство новых линейных объектов; ремонт существующих и устройство новых велосипедных дорожек.

33.1.16. Проведение мероприятий, направленных на снижение наземных транспортных потоков и включающих, в том числе, размещение подземных сооружений: линий метрополитена; подземных автомобильных туннелей; подземных пешеходных переходов; подземных парковок; подземных галерей и иных подземных сооружений, необходимых для функционирования территории, с организацией пешеходных выходов в надземной их части высотой не более 5-ти метров.

33.1.17. Благоустройство территории, включающее:

- проведение работ по укреплению склонов с организацией подпорных стен, спусков, смотровых площадок с последующим их озеленением, которое направлено на восстановление травяного покрова откосов; устройство цветников; посадку деревьев и декоративных кустарников;

- проведение работ по озеленению улиц, которое включает: сохранение исторического принципа аллейных посадок деревьев вдоль улиц; сохранение существующих деревьев и кустарников, за исключением санитарных рубок, посадку новых деревьев с компактной или формируемой кроной; устройство газонов и цветников;

- проведение земляных работ с сохранением общего перепада и уклона рельефа в границах земельного участка;

- применение в покрытии пешеходной части дорог (тротуаров) натуральных материалов (гранит, камень, дерево, металл, керамика) или имитирующих их (тротуарная плитка) с организацией системы водоотведения дождевых и талых вод с установкой по границам, разделяющим пешеходную и проезжую часть дорог, прозрачного ограждения высотой не более 1,2 метра;

- ремонт существующих ограждений, установленных вдоль границ земельных участков; при установке нового ограждения вдоль границы земельного участка, формирующей территорию общего пользования, допускается установка прозрачного ограждения высотой не более 2,5 метра, включая прозрачные ворота высотой не более 2,5 метра;

- организацию парковок на специально отведенных площадках;

- размещение временных элементов праздничного (событийного) характера;

- установку комбинированных опор базовых станций сотовой связи, технических средств дорожного движения, обеспечивающих визуальное восприятие объектов культурного наследия и исторически ценных градоформирующих объектов;

- установку произведений монументально-декоративного искусства;

- установку информационных (навигационных) указателей туристического назначения.

33.1.18. Установка на зданиях и сооружениях средств наружной информации:

- на завершении фасада;

- с размещением не выше отметки нижнего края оконных проемов 2-го этажа здания.

33.1.19. Проведение на земельных участках, смежных с границей территории объекта культурного наследия, всех видов работ при наличии в составе проектной документации раздела по обеспечению сохранности объекта культурного наследия.

33.2. Запрещается:

33.2.1. Применение строительных технологий, оказывающих динамическое воздействие на объекты культурного наследия, сложившуюся застройку и приводящих к загрязнению природной среды; размещение огнеопасных и взрывоопасных материалов; замусоривание территории,

33.2.2. Снос исторически ценных градоформирующих объектов и (или) их частей, отнесенных к предмету охраны исторического поселения регионального значения «город Казань».

33.2.3. Прокладка инженерных сетей надземным способом.

33.2.4. Установка надземных пешеходных переходов.

33.2.5. Фрагментарная отделка и покраска фасадов; применение в отделке фасадов нетрадиционных отделочных материалов, таких как керамогранит, сайдинг и подобных им, а также цветовых гамм: черный цвет и неоновые цвета.

33.2.6. Установка на фасадах зданий, формирующих территории общего пользования (улицы, проезды), кондиционеров, антенн и иного технического оборудования.

33.2.7. Вырубка деревьев и кустарников, за исключением санитарных рубок.

33.2.8. Изменение характера рельефа территории.

33.2.9. Размещение средств наружной информации на крышах зданий и сооружений (конструкции), за исключением зданий, отнесенных к исторически ценным градоформирующим объектам, конструкция которых предусмотрена первоначальным проектом строительства здания.

33.2.10. Установка средств наружной информации, нарушающих внешний архитектурный облик сложившейся застройки, без учета архитектурных особенностей фасадов, в том числе:

- в виде фоновых конструкций, световых коробов, за исключением конструкций для размещения афиш объектов культурно-досуговой деятельности, спорта, а также в витринах;

- крупногабаритных конструкций;

- с использованием мерцающего света, открытого способа свечения;

- более одной конструкции на завершении фасада;

- настенных конструкций выше отметки нижнего края окон 2-го этажа высотой более 0,5 метров;

- консольных конструкций - высотой более 0,5 метров и длиной более 1-го метра;

- установка средств наружной информации, полностью или частично перекрывающих оконные и дверные проемы.

33.2.11. Установка всех видов рекламных конструкций на зданиях, сооружениях.

33.2.12. Установка всех видов отдельно стоящих рекламных конструкций, за исключением отдельно стоящих рекламных конструкций с площадью одной стороны информационного поля до 4,5 кв. метров включительно и высотой до 5 метров включительно, если место установки данных рекламных конструкций обеспечивает визуальное восприятие объектов культурного наследия.

33.2.13. Применение повседневной цветной архитектурной подсветки.

33.2.14. Размещение крупногабаритных комбинированных опор базовых станций сотовой связи, технических средств дорожного движения.

33.2.15. Применение в наружной отделке фасадов зданий и сооружений декоративных элементов, не соответствующих архитектурным особенностям фасада.

33.2.16. Установка крупногабаритных некапитальных строений, сооружений, а также нестационарных торговых объектов.

34. В границах территории зоны регулирования застройки и хозяйственной деятельности ЗРЗ (Б)-25 (включает 1 участок):

34.1. Разрешается:

34.1.1. Реконструкция существующих и строительство новых объектов капитального строительства с учетом следующих требований:

- использование объектов капитального строительства и земельных участков в соответствии с видами разрешенного использования, установленными правилами землепользования и застройки муниципального образования города Казани;

- использование объектов капитального строительства в соответствии с высотным параметром разрешенного строительства и реконструкции объектов капитального строительства - не более 180,0 метров (высотный параметр установлен в абсолютных отметках, является величиной постоянной, в зависимости от уровня рельефа в относительных отметках составляет от 121,0 до 124,0 метров).

Высота объекта капитального строительства и реконструкции измеряется в границах площади застройки объекта от нижней отметки уровня земли до верхней отметки парапета плоской крыши и (или) до конька скатной крыши с углом ее наклона не более 30 градусов.

При устройстве на плоской крыше вновь возводимых объектов капитального строительства: лифтовых помещений, лестниц, котельных, вертолетных площадок и иных сооружений, включая все виды архитектурных завершений крыш (купол; башня, фронтон, шпиль и другие), – высота измеряется до верхних отметок данных конструкций.

Дымоходы, вентиляционные каналы, антенны, молниеотводы и иное инженерное оборудование, устанавливаемое на крыше, при расчете высоты не учитываются.

34.1.2. Организация скатных крыш с углом наклона крыши не более 30 градусов.

34.1.3. Организация крылец, выходящих на территории общего пользования, высотой не более 3-х ступеней.

34.1.4. Организация в нежилые помещения первых этажей новых входных групп, отвечающих архитектурным особенностям здания.

34.1.5. Организация балконов, эркеров, выходящих на территории общего пользования, шириной не более 1,5 метров.

34.1.6. Возведение при нулевом отступе вновь возводимых объектов капитального строительства от внутриквартальных границ земельного участка глухих (противопожарных) стен с организацией водостока от скатных крыш вглубь земельного участка.

34.1.7. Устройство в фасадах первого этажа нежилых помещений вновь возводимых объектов капитального строительства, формирующих территории общего пользования, витринных окон.

34.1.8. Перекрытие замкнутых дворовых пространств, формируемых объектами капитального строительства нежилого назначения.

34.1.9. Применение в отделке фасадов традиционных отделочных материалов (камень, лицевой кирпич, кирпич под покраску, штукатурка под покраску, дерево, металл, керамика, стекло) с применением в покраске фасадов традиционных цветовых гамм.

34.1.10. Применение в заполнении оконных и дверных проемов натуральных материалов (дерево, стекло, металл) или материалов, имитирующих дерево, а также учитывающих характер их заполнения, исходя из особенностей архитектурного решения фасада.

34.1.11. Организация архитектурной подсветки зданий, строений, сооружений, элементов благоустройства и озеленения.

34.1.12. Установка в границах территорий общего пользования некапитальных строений, сооружений, а также нестационарных торговых объектов высотой не более 4-х метров с использованием в отделке фасадов натуральных материалов (дерево, камень, металл, керамика) с применением в покраске фасадов традиционных цветовых гамм.

34.1.13. Снос объектов капитального строительства или их частей в порядке и на основании, предусмотренных Градостроительным кодексом Российской Федерации.

34.1.14. Капитальный ремонт и реконструкция существующих инженерных сетей, прокладка новых инженерных сетей подземным способом; капитальный ремонт и реконструкция существующих инженерных объектов (трансформаторный пункт, газорегуляторный пункт и другие) и установка новых. При устройстве дымовых труб котельных исключать их негативное воздействие на визуальное восприятие объектов культурного наследия и сложившееся архитектурное окружение.

34.1.15. Капитальный ремонт и реконструкция существующих, строительство новых линейных объектов; ремонт существующих и устройство новых велосипедных дорожек.

34.1.16. Проведение мероприятий, направленных на снижение наземных транспортных потоков и включающих, в том числе, размещение подземных сооружений: линий метрополитена; подземных автомобильных туннелей; подземных пешеходных переходов; подземных парковок; подземных галерей и иных подземных сооружений, необходимых для функционирования территории, с организацией пешеходных выходов в надземной их части высотой не более 5-ти метров.

34.1.17. Благоустройство территории, включающее:

- проведение работ по укреплению склонов с организацией подпорных стен, спусков, смотровых площадок с последующим их озеленением, которое направлено на восстановление травяного покрова откосов; устройство цветников; посадку деревьев и декоративных кустарников;

- проведение работ по озеленению улиц, которое включает: сохранение исторического принципа аллейных посадок деревьев вдоль улиц; сохранение существующих деревьев и кустарников, за исключением санитарных рубок, посадку новых деревьев с компактной или формируемой кроной; устройство газонов и цветников;

- проведение земляных работ с сохранением общего перепада и уклона рельефа в границах земельного участка;

- применение в покрытии пешеходной части дорог (тротуаров) натуральных материалов (гранит, камень, дерево, металл, керамика) или имитирующих их (тротуарная плитка) с организацией системы водоотведения дождевых и талых вод с установкой по границам, разделяющим пешеходную и проезжую часть дорог, прозрачного ограждения высотой не более 1,2 метра;

- ремонт существующих ограждений, установленных вдоль границ земельных участков; при установке нового ограждения вдоль границы земельного участка, формирующей территорию общего пользования, допускается установка прозрачного ограждения высотой не более 2,5 метра, включая прозрачные ворота высотой не более 2,5 метра;

- организацию парковок на специально отведенных площадках;

- размещение временных элементов праздничного (событийного) характера;

- установку комбинированных опор базовых станций сотовой связи, технических средств дорожного движения, обеспечивающих визуальное восприятие объектов культурного наследия и исторически ценных градоформирующих объектов;

- установку произведений монументально-декоративного искусства;

- установку информационных (навигационных) указателей туристического назначения.

34.1.18. Установка на зданиях и сооружениях средств наружной информации:

- на завершении фасада;

- с размещением не выше отметки нижнего края оконных проемов 2-го этажа здания.

34.1.19. Проведение на земельных участках, смежных с границей территории объекта культурного наследия, всех видов работ при наличии в составе проектной документации раздела по обеспечению сохранности объекта культурного наследия.

34.2. Запрещается:

34.2.1. Применение строительных технологий, оказывающих динамическое воздействие на объекты культурного наследия, сложившуюся застройку и приводящих к загрязнению природной среды; размещение огнеопасных и взрывоопасных материалов; замусоривание территории.

34.2.2. Снос исторически ценных градоформирующих объектов и (или) их частей, отнесенных к предмету охраны исторического поселения регионального значения «город Казань».

34.2.3. Прокладка инженерных сетей надземным способом.

34.2.4. Установка надземных пешеходных переходов.

34.2.5. Фрагментарная отделка и покраска фасадов; применение в отделке фасадов нетрадиционных отделочных материалов, таких как керамогранит, сайдинг и подобных им, а также цветовых гамм: черный цвет и неоновые цвета.

34.2.6. Установка на фасадах зданий, формирующих территории общего пользования (улицы, проезды), кондиционеров, антенн и иного технического оборудования.

34.2.7. Вырубка деревьев и кустарников, за исключением санитарных рубок.

34.2.8. Изменение характера рельефа территории.

34.2.9. Размещение средств наружной информации на крышах зданий и сооружений (конструкции), за исключением зданий, отнесенных к исторически ценным градоформирующим объектам, конструкция которых предусмотрена первоначальным проектом строительства здания.

34.2.10. Установка средств наружной информации, нарушающих внешний архитектурный облик сложившейся застройки, без учета архитектурных особенностей фасадов, в том числе:

- в виде фоновых конструкций, световых коробов, за исключением конструкций для размещения афиш объектов культурно-досуговой деятельности, спорта, а также в витринах;

- крупногабаритных конструкций;

- с использованием мерцающего света, открытого способа свечения;

- более одной конструкции на завершении фасада;

- настенных конструкций выше отметки нижнего края окон 2-го этажа высотой более 0,5 метров;

- консольных конструкций - высотой более 0,5 метров и длиной более 1-го метра;

- установка средств наружной информации, полностью или частично перекрывающих оконные и дверные проемы.

34.2.11. Установка всех видов рекламных конструкций на зданиях, сооружениях.

34.2.12. Установка всех видов отдельно стоящих рекламных конструкций, за исключением отдельно стоящих рекламных конструкций с площадью одной стороны информационного поля до 4,5 кв. метров включительно и высотой до 5 метров включительно, если место установки данных рекламных конструкций обеспечивает визуальное восприятие объектов культурного наследия.

34.2.13. Применение повседневной цветной архитектурной подсветки.

34.2.14. Размещение крупногабаритных комбинированных опор базовых станций сотовой связи, технических средств дорожного движения,

34.2.15. Применение в наружной отделке фасадов зданий и сооружений декоративных элементов, не соответствующих архитектурным особенностям фасада.

34.2.16. Установка крупногабаритных некапитальных строений, сооружений, а также нестационарных торговых объектов.

35. В границах территории зоны регулирования застройки и хозяйственной деятельности ЗРЗ (Б)-26 (включает 2 участка):

35.1. Разрешается:

35.1.1. Реконструкция существующих и строительство новых объектов капитального строительства с учетом следующих требований:

- использование объектов капитального строительства и земельных участков в соответствии с видами разрешенного использования, установленными правилами землепользования и застройки муниципального образования города Казани;

- использование объектов капитального строительства в соответствии с высотным параметром разрешенного строительства и реконструкции объектов капитального строительства - не более 174,0 метров (высотный параметр установлен в абсолютных отметках, является величиной постоянной, в зависимости от уровня рельефа в относительных отметках составляет 119,0 метров).

Высота объекта капитального строительства и реконструкции измеряется в границах площади застройки объекта от нижней отметки уровня земли до верхней отметки парапета плоской крыши и (или) до конька скатной крыши с углом ее наклона не более 30 градусов.

При устройстве на плоской крыше вновь возводимых объектов капитального строительства: лифтовых помещений, лестниц, котельных, вертолетных площадок и иных сооружений, включая все виды архитектурных завершений крыш (купол; башня, фронтон, шпиль и другие), – высота измеряется до верхних отметок данных конструкций.

Дымоходы, вентиляционные каналы, антенны, молниеотводы и иное инженерное оборудование, устанавливаемое на крыше, при расчете высоты не учитываются.

35.1.2. Организация скатных крыш с углом наклона крыши не более 30 градусов.

35.1.3. Организация крылец, выходящих на территории общего пользования, высотой не более 3-х ступеней.

35.1.4. Организация в нежилые помещения первых этажей новых входных групп, отвечающих архитектурным особенностям здания.

35.1.5. Организация балконов, эркеров, выходящих на территории общего пользования, шириной не более 1,5 метров.

35.1.6. Возведение при нулевом отступе вновь возводимых объектов капитального строительства от внутриквартальных границ земельного участка глухих (противопожарных) стен с организацией водостока от скатных крыш вглубь земельного участка.

35.1.7. Устройство в фасадах первого этажа нежилых помещений вновь возводимых объектов капитального строительства, формирующих территории общего пользования, витринных окон.

35.1.8. Перекрытие замкнутых дворовых пространств, формируемых объектами капитального строительства нежилого назначения.

35.1.9. Применение в отделке фасадов традиционных отделочных материалов (камень, лицевой кирпич, кирпич под покраску, штукатурка под покраску, дерево, металл, керамика, стекло) с применением в покраске фасадов традиционных цветовых гамм.

35.1.10. Применение в заполнении оконных и дверных проемов натуральных материалов (дерево, стекло, металл) или материалов, имитирующих дерево, а также учитывающих характер их заполнения, исходя из особенностей архитектурного решения фасада.

35.1.11. Организация архитектурной подсветки зданий, строений, сооружений, элементов благоустройства и озеленения.

35.1.12. Установка в границах территорий общего пользования некапитальных строений, сооружений, а также нестационарных торговых объектов высотой не более 4-х метров с использованием в отделке фасадов натуральных материалов (дерево, камень, металл, керамика) с применением в покраске фасадов традиционных цветовых гамм.

35.1.13. Снос объектов капитального строительства или их частей в порядке и на основании, предусмотренных Градостроительным кодексом Российской Федерации.

35.1.14. Капитальный ремонт и реконструкция существующих инженерных сетей, прокладка новых инженерных сетей подземным способом; капитальный ремонт и реконструкция существующих инженерных объектов (трансформаторный пункт, газорегуляторный пункт и другие) и установка новых. При устройстве дымовых труб котельных исключать их негативное воздействие на визуальное восприятие объектов культурного наследия и сложившееся архитектурное окружение.

35.1.15. Капитальный ремонт и реконструкция существующих, строительство новых линейных объектов; ремонт существующих и устройство новых велосипедных дорожек.

35.1.16. Проведение мероприятий, направленных на снижение наземных транспортных потоков и включающих, в том числе, размещение подземных сооружений: линий метрополитена; подземных автомобильных туннелей; подземных пешеходных переходов; подземных парковок; подземных галерей и иных подземных сооружений, необходимых для функционирования территории, с организацией пешеходных выходов в надземной их части высотой не более 5-ти метров.

35.1.17. Благоустройство территории, включающее:

- проведение работ по укреплению склонов с организацией подпорных стен, спусков, смотровых площадок с последующим их озеленением, которое направлено на восстановление травяного покрова откосов; устройство цветников; посадку деревьев и декоративных кустарников;

- проведение работ по озеленению улиц, которое включает: сохранение исторического принципа аллейных посадок деревьев вдоль улиц; сохранение существующих деревьев и кустарников, за исключением санитарных рубок, посадку новых деревьев с компактной или формируемой кроной; устройство газонов и цветников;

- проведение земляных работ с сохранением общего перепада и уклона рельефа в границах земельного участка;

- применение в покрытии пешеходной части дорог (тротуаров) натуральных материалов (гранит, камень, дерево, металл, керамика) или имитирующих их (тротуарная плитка) с организацией системы водоотведения дождевых и талых вод с установкой по границам, разделяющим пешеходную и проезжую часть дорог, прозрачного ограждения высотой не более 1,2 метра;

- ремонт существующих ограждений, установленных вдоль границ земельных участков; при установке нового ограждения вдоль границы земельного участка, формирующей территорию общего пользования, допускается установка прозрачного ограждения высотой не более 2,5 метра, включая прозрачные ворота высотой не более 2,5 метра;

- организацию парковок на специально отведенных площадках;

- размещение временных элементов праздничного (событийного) характера;

- установку комбинированных опор базовых станций сотовой связи, технических средств дорожного движения, обеспечивающих визуальное восприятие объектов культурного наследия и исторически ценных градоформирующих объектов;

- установку произведений монументально-декоративного искусства;

- установку информационных (навигационных) указателей туристического назначения.

35.1.18. Установка на зданиях и сооружениях средств наружной информации:

- на завершении фасада;

- с размещением не выше отметки нижнего края оконных проемов 2-го этажа здания.

35.1.19. Проведение на земельных участках, смежных с границей территории объекта культурного наследия, всех видов работ при наличии в составе проектной документации раздела по обеспечению сохранности объекта культурного наследия.

35.2. Запрещается:

35.2.1. Применение строительных технологий, оказывающих динамическое воздействие на объекты культурного наследия, сложившуюся застройку и приводящих к загрязнению природной среды; размещение огнеопасных и взрывоопасных материалов; замусоривание территории.

35.2.2. Снос исторически ценных градоформирующих объектов и (или) их частей, отнесенных к предмету охраны исторического поселения регионального значения «город Казань».

35.2.3. Прокладка инженерных сетей надземным способом.

35.2.4. Установка надземных пешеходных переходов.

35.2.5. Фрагментарная отделка и покраска фасадов; применение в отделке фасадов нетрадиционных отделочных материалов, таких как керамогранит, сайдинг и подобных им, а также цветовых гамм: черный цвет и неоновые цвета.

35.2.6. Установка на фасадах зданий, формирующих территории общего пользования (улицы, проезды), кондиционеров, антенн и иного технического оборудования.

35.2.7. Вырубка деревьев и кустарников, за исключением санитарных рубок.

35.2.8. Изменение характера рельефа территории.

35.2.9. Размещение средств наружной информации на крышах зданий и сооружений (конструкции), за исключением зданий, отнесенных к исторически ценным градоформирующим объектам, конструкция которых предусмотрена первоначальным проектом строительства здания.

35.2.10. Установка средств наружной информации, нарушающих внешний архитектурный облик сложившейся застройки, без учета архитектурных особенностей фасадов, в том числе:

- в виде фоновых конструкций, световых коробов, за исключением конструкций для размещения афиш объектов культурно-досуговой деятельности, спорта, а также в витринах;
- крупногабаритных конструкций;
- с использованием мерцающего света, открытого способа свечения;
- более одной конструкции на завершении фасада;
- настенных конструкций выше отметки нижнего края окон 2-го этажа высотой более 0,5 метров;
- консольных конструкций - высотой более 0,5 метров и длиной более 1-го метра;
- установка средств наружной информации, полностью или частично перекрывающих оконные и дверные проемы.

35.2.11. Установка всех видов рекламных конструкций на зданиях, сооружениях.

35.2.12. Установка всех видов отдельно стоящих рекламных конструкций, за исключением отдельно стоящих рекламных конструкций с площадью одной стороны информационного поля до 4,5 кв. метров включительно и высотой до 5 метров включительно, если место установки данных рекламных конструкций обеспечивает визуальное восприятие объектов культурного наследия.

35.2.13. Применение повседневной цветной архитектурной подсветки.

35.2.14. Размещение крупногабаритных комбинированных опор базовых станций сотовой связи, технических средств дорожного движения.

35.2.15. Применение в наружной отделке фасадов зданий и сооружений декоративных элементов, не соответствующих архитектурным особенностям фасада.

35.2.16. Установка крупногабаритных некапитальных строений, сооружений, а также нестационарных торговых объектов.

36. В границах территории зоны регулирования застройки и хозяйственной деятельности ЗРЗ (Б)-27 (включает 2 участка):

36.1. Разрешается:

36.1.1. Реконструкция существующих и строительство новых объектов капитального строительства с учетом следующих требований:

- использование объектов капитального строительства и земельных участков в соответствии с видами разрешенного использования, установленными правилами землепользования и застройки муниципального образования города Казани;
- использование объектов капитального строительства в соответствии с высотным параметром разрешенного строительства и реконструкции объектов капитального строительства - не более 153,0 метров (высотный параметр установлен в абсолютных отметках, является величиной постоянной, в зависимости от уровня рельефа в относительных отметках составляет 96,0 метров).

Высота объекта капитального строительства и реконструкции измеряется в границах площади застройки объекта от нижней отметки уровня земли до верхней отметки парапета плоской крыши и (или) до конька скатной крыши с углом ее наклона не более 30 градусов.

При устройстве на плоской крыше вновь возводимых объектов капитального строительства: лифтовых помещений, лестниц, котельных, вертолетных площадок и иных сооружений, включая все виды архитектурных завершений крыш (купол; башня, фронтон, шпиль и другие), – высота измеряется до верхних отметок данных конструкций.

Дымоходы, вентиляционные каналы, антенны, молниеотводы и иное инженерное оборудование, устанавливаемое на крыше, при расчете высоты не учитываются.

36.1.2. Организация скатных крыш с углом наклона крыши не более 30 градусов.

36.1.3. Организация крылец, выходящих на территории общего пользования, высотой не более 3-х ступеней.

36.1.4. Организация в нежилые помещения первых этажей новых входных групп, отвечающих архитектурным особенностям здания.

36.1.5. Организация балконов, эркеров, выходящих на территории общего пользования, шириной не более 1,5 метров.

36.1.6. Возведение при нулевом отступе вновь возводимых объектов капитального строительства от внутриквартальных границ земельного участка глухих (противопожарных) стен с организацией водостока от скатных крыш вглубь земельного участка.

36.1.7. Устройство в фасадах первого этажа нежилых помещений вновь возводимых объектов капитального строительства, формирующих территории общего пользования, витринных окон,

36.1.8. Перекрытие замкнутых дворовых пространств, формируемых объектами капитального строительства нежилого назначения,

36.1.9. Применение в отделке фасадов традиционных отделочных материалов (камень, лицевой кирпич, кирпич под покраску, штукатурка под покраску, дерево, металл, керамика, стекло) с применением в покраске фасадов традиционных цветовых гамм.

36.1.10. Применение в заполнении оконных и дверных проемов натуральных материалов (дерево, стекло, металл) или материалов, имитирующих дерево, а также учитывающих характер их заполнения, исходя из особенностей архитектурного решения фасада.

36.1.11. Организация архитектурной подсветки зданий, строений, сооружений, элементов благоустройства и озеленения.

36.1.12. Установка в границах территорий общего пользования некапитальных строений, сооружений, а также нестационарных торговых объектов высотой не более 4-х метров с использованием в отделке фасадов натуральных материалов (дерево, камень, металл, керамика) с применением в покраске фасадов традиционных цветовых гамм.

36.1.13. Снос объектов капитального строительства или их частей в порядке и на основании, предусмотренных Градостроительным кодексом Российской Федерации.

36.1.14. Капитальный ремонт и реконструкция существующих инженерных сетей, прокладка новых инженерных сетей подземным способом; капитальный ремонт и реконструкция существующих инженерных объектов (трансформаторный пункт, газорегуляторный пункт и другие) и установка новых. При устройстве дымовых труб котельных исключать их негативное воздействие на визуальное восприятие объектов культурного наследия и сложившееся архитектурное окружение.

36.1.15. Капитальный ремонт и реконструкция существующих, строительство новых линейных объектов; ремонт существующих и устройство новых велосипедных дорожек.

36.1.16. Проведение мероприятий, направленных на снижение наземных транспортных потоков и включающих, в том числе, размещение подземных сооружений: линий метрополитена; подземных автомобильных туннелей; подземных пешеходных переходов; подземных парковок; подземных галерей и иных подземных сооружений, необходимых для функционирования территории, с организацией пешеходных выходов в надземной их части высотой не более 5-ти метров.

36.1.17. Благоустройство территории, включающее:

- проведение работ по укреплению склонов с организацией подпорных стен, спусков, смотровых площадок с последующим их озеленением, которое направлено на восстановление травяного покрова откосов; устройство цветников; посадку деревьев и декоративных кустарников;

- проведение работ по озеленению улиц, которое включает: сохранение исторического принципа аллейных посадок деревьев вдоль улиц; сохранение существующих деревьев и кустарников, за исключением санитарных рубок, посадку новых деревьев с компактной или формируемой кроной; устройство газонов и цветников;

- проведение земляных работ с сохранением общего перепада и уклона рельефа в границах земельного участка;

- применение в покрытии пешеходной части дорог (тротуаров) натуральных материалов (гранит, камень, дерево, металл, керамика) или имитирующих их (тротуарная плитка) с организацией системы водоотведения дождевых и талых вод с установкой по границам, разделяющим пешеходную и проезжую часть дорог, прозрачного ограждения высотой не более 1,2 метра;

- ремонт существующих ограждений, установленных вдоль границ земельных участков; при установке нового ограждения вдоль границы земельного участка, формирующей территорию общего пользования, допускается установка прозрачного ограждения высотой не более 2,5 метра, включая прозрачные ворота высотой не более 2,5 метра;

- организацию парковок на специально отведенных площадках;

- размещение временных элементов праздничного (событийного) характера;

- установку комбинированных опор базовых станций сотовой связи, технических средств дорожного движения, обеспечивающих визуальное восприятие объектов культурного наследия и исторически ценных градоформирующих объектов;

- установку произведений монументально-декоративного искусства;

- установку информационных (навигационных) указателей туристического назначения.

36.1.18. Установка на зданиях и сооружениях средств наружной информации:

- на завершении фасада;

- с размещением не выше отметки нижнего края оконных проемов 2-го этажа здания.

36.1.19. Проведение на земельных участках, смежных с границей территории объекта культурного наследия, всех видов работ при наличии в составе проектной документации раздела по обеспечению сохранности объекта культурного наследия.

36.2. Запрещается:

36.2.1. Применение строительных технологий, оказывающих динамическое воздействие на объекты культурного наследия, сложившуюся застройку и приводящих к загрязнению природной среды; размещение огнеопасных и взрывоопасных материалов; замусоривание территории.

36.2.2. Снос исторически ценных градоформирующих объектов и (или) их частей, отнесенных к предмету охраны исторического поселения регионального значения «город Казань».

36.2.3. Прокладка инженерных сетей надземным способом.

36.2.4. Установка надземных пешеходных переходов.

36.2.5. Фрагментарная отделка и покраска фасадов; применение в отделке фасадов нетрадиционных отделочных материалов, таких как керамогранит, сайдинг и подобных им, а также цветовых гамм: черный цвет и неоновые цвета.

36.2.6. Установка на фасадах зданий, формирующих территории общего пользования (улицы, проезды), кондиционеров, антенн и иного технического оборудования.

36.2.7. Вырубка деревьев и кустарников, за исключением санитарных рубок.

36.2.8. Изменение характера рельефа территории.

36.2.9. Размещение средств наружной информации на крышах зданий и сооружений (конструкции), за исключением зданий, отнесенных к исторически ценным градоформирующим объектам, конструкция которых предусмотрена первоначальным проектом строительства здания.

36.2.10. Установка средств наружной информации, нарушающих внешний архитектурный облик сложившейся застройки, без учета архитектурных особенностей фасадов, в том числе:

- в виде фоновых конструкций, световых коробов, за исключением конструкций для размещения афиш объектов культурно-досуговой деятельности, спорта, а также в витринах;

- крупногабаритных конструкций;

- с использованием мерцающего света, открытого способа свечения;

- более одной конструкции на завершении фасада;

- настенных конструкций выше отметки нижнего края окон 2-го этажа высотой более 0,5 метров;

- консольных конструкций - высотой более 0,5 метров и длиной более 1-го метра;

- установка средств наружной информации, полностью или частично

перекрывающих оконные и дверные проемы.

36.2.11. Установка всех видов рекламных конструкций на зданиях, сооружениях.

36.2.12. Установка всех видов отдельно стоящих рекламных конструкций, за исключением отдельно стоящих рекламных конструкций с площадью одной стороны информационного поля до 4,5 кв. метров включительно и высотой до 5 метров включительно, если место установки данных рекламных конструкций обеспечивает визуальное восприятие объектов культурного наследия.

36.2.13. Применение повседневной цветной архитектурной подсветки.

36.2.14. Размещение крупногабаритных комбинированных опор базовых станций сотовой связи, технических средств дорожного движения.

36.2.15. Применение в наружной отделке фасадов зданий и сооружений декоративных элементов, не соответствующих архитектурным особенностям фасада.

36.2.16. Установка крупногабаритных некапитальных строений, сооружений, а также нестационарных торговых объектов.

37. В границах территории зоны регулирования застройки и хозяйственной деятельности ЗРЗ (Б)-28 (включает 1 участок):

37.1. Разрешается:

37.1.1. Реконструкция существующих и строительство новых объектов капитального строительства с учетом следующих требований:

- использование объектов капитального строительства и земельных участков в соответствии с видами разрешенного использования, установленными правилами землепользования и застройки муниципального образования города Казани;

- использование объектов капитального строительства в соответствии с высотным параметром разрешенного строительства и реконструкции объектов капитального строительства - не более 65,0 метров (высотный параметр установлен в абсолютных отметках, является величиной постоянной, в зависимости от уровня рельефа в относительных отметках составляет от 8,0 до 10,0 метров).

Высота объекта капитального строительства и реконструкции измеряется в границах площади застройки объекта от нижней отметки уровня земли до верхней отметки парапета плоской крыши и (или) до конька скатной крыши с углом ее наклона не более 30 градусов.

При устройстве на плоской крыше вновь возводимых объектов капитального строительства: лифтовых помещений, лестниц, котельных, вертолетных площадок и иных сооружений, включая все виды архитектурных завершений крыш (купол; башня, фронтон, шпиль и другие), – высота измеряется до верхних отметок данных конструкций.

Дымоходы, вентиляционные каналы, антенны, молниеотводы и иное инженерное оборудование, устанавливаемое на крыше, при расчете высоты не учитываются.

37.1.2. Организация скатных крыш с углом наклона крыши не более 30 градусов.

37.1.3. Организация крылец, выходящих на территории общего пользования, высотой не более 3-х ступеней.

37.1.4. Организация в нежилые помещения первых этажей новых входных групп, отвечающих архитектурным особенностям здания.

37.1.5. Организация балконов, эркеров, выходящих на территории общего пользования, шириной не более 1,5 метров.

37.1.6. Возведение при нулевом отступе вновь возводимых объектов капитального строительства от внутриквартальных границ земельного участка глухих (противопожарных) стен с организацией водостока от скатных крыш вглубь земельного участка.

37.1.7. Устройство в фасадах первого этажа нежилых помещений вновь возводимых объектов капитального строительства, формирующих территории общего пользования, витринных окон.

37.1.8. Перекрытие замкнутых дворовых пространств, формируемых объектами капитального строительства нежилого назначения.

37.1.9. Применение в отделке фасадов традиционных отделочных материалов (камень, лицевой кирпич, кирпич под покраску, штукатурка под покраску, дерево, металл, керамика, стекло) с применением в покраске фасадов традиционных цветовых гамм.

37.1.10. Применение в заполнении оконных и дверных проемов натуральных материалов (дерево, стекло, металл) или материалов, имитирующих дерево, а также учитывающих характер их заполнения, исходя из особенностей архитектурного решения фасада.

37.1.11. Организация архитектурной подсветки зданий, строений, сооружений, элементов благоустройства и озеленения.

37.1.12. Установка в границах территорий общего пользования некапитальных строений, сооружений, а также нестационарных торговых объектов высотой не более 4-х метров с использованием в отделке фасадов натуральных материалов (дерево, камень, металл, керамика) с применением в покраске фасадов традиционных цветовых гамм.

37.1.13. Снос объектов капитального строительства или их частей в порядке и на основании, предусмотренных Градостроительным кодексом Российской Федерации.

37.1.14. Капитальный ремонт и реконструкция существующих инженерных сетей, прокладка новых инженерных сетей подземным способом; капитальный ремонт и реконструкция существующих инженерных объектов (трансформаторный пункт, газорегуляторный пункт и другие) и установка новых. При устройстве дымовых труб котельных исключать их негативное воздействие на визуальное восприятие объектов культурного наследия и сложившееся архитектурное окружение.

37.1.15. Капитальный ремонт и реконструкция существующих, строительство новых линейных объектов; ремонт существующих и устройство новых велосипедных дорожек.

37.1.16. Проведение мероприятий, направленных на снижение наземных транспортных потоков и включающих, в том числе, размещение подземных сооружений: линий метрополитена; подземных автомобильных туннелей; подземных пешеходных переходов; подземных парковок; подземных галерей и иных подземных сооружений, необходимых для функционирования территории, с организацией пешеходных выходов в надземной их части высотой не более 5-ти метров.

37.1.17. Благоустройство территории, включающее:

- проведение работ по укреплению склонов с организацией подпорных стен, спусков, смотровых площадок с последующим их озеленением, которое направлено на восстановление травяного покрова откосов; устройство цветников; посадку деревьев и декоративных кустарников;

- проведение работ по озеленению улиц, которое включает: сохранение исторического принципа аллейных посадок деревьев вдоль улиц; сохранение существующих деревьев и кустарников, за исключением санитарных рубок, посадку новых деревьев с компактной или формируемой кроной; устройство газонов и цветников;

- проведение земляных работ с сохранением общего перепада и уклона рельефа в границах земельного участка;

- применение в покрытии пешеходной части дорог (тротуаров) натуральных материалов (гранит, камень, дерево, металл, керамика) или имитирующих их (тротуарная плитка) с организацией системы водоотведения дождевых и талых вод с установкой по границам, разделяющим пешеходную и проезжую часть дорог, прозрачного ограждения высотой не более 1,2 метра;

- ремонт существующих ограждений, установленных вдоль границ земельных участков; при установке нового ограждения вдоль границы земельного участка, формирующей территорию общего пользования, допускается установка прозрачного ограждения высотой не более 2,5 метра, включая прозрачные ворота высотой не более 2,5 метра;

- организацию парковок на специально отведенных площадках;

- размещение временных элементов праздничного (событийного) характера;

- установку комбинированных опор базовых станций сотовой связи, технических средств дорожного движения, обеспечивающих визуальное восприятие объектов культурного наследия и исторически ценных градоформирующих объектов;

- установку произведений монументально-декоративного искусства;

- установку информационных (навигационных) указателей туристического назначения.

37.1.18. Установка на зданиях и сооружениях средств наружной информации:

- на завершении фасада;

- с размещением не выше отметки нижнего края оконных проемов 2-го этажа здания.

37.1.19. Проведение на земельных участках, смежных с границей территории объекта культурного наследия, всех видов работ при наличии в составе проектной документации раздела по обеспечению сохранности объекта культурного наследия.

37.2. Запрещается:

37.2.1. Применение строительных технологий, оказывающих динамическое воздействие на объекты культурного наследия, сложившуюся застройку и приводящих к загрязнению природной среды; размещение огнеопасных и взрывоопасных материалов; замусоривание территории.

37.2.2. Снос исторически ценных градоформирующих объектов и (или) их частей, отнесенных к предмету охраны исторического поселения регионального значения «город Казань».

37.2.3. Прокладка инженерных сетей надземным способом.

37.2.4. Установка надземных пешеходных переходов.

37.2.5. Фрагментарная отделка и покраска фасадов; применение в отделке фасадов нетрадиционных отделочных материалов, таких как керамогранит, сайдинг и подобных им, а также цветовых гамм: черный цвет и неоновые цвета.

37.2.6. Установка на фасадах зданий, формирующих территории общего пользования (улицы, проезды), кондиционеров, антенн и иного технического оборудования.

37.2.7. Вырубка деревьев и кустарников, за исключением санитарных рубок.

37.2.8. Изменение характера рельефа территории.

37.2.9. Размещение средств наружной информации на крышах зданий и сооружений (конструкции), за исключением зданий, отнесенных к исторически ценным градоформирующим объектам, конструкция которых предусмотрена первоначальным проектом строительства здания.

37.2.10. Установка средств наружной информации, нарушающих внешний архитектурный облик сложившейся застройки, без учета архитектурных особенностей фасадов, в том числе:

- в виде фоновых конструкций, световых коробов, за исключением конструкций для размещения афиш объектов культурно-досуговой деятельности, спорта, а также в витринах;

- крупногабаритных конструкций;

- с использованием мерцающего света, открытого способа свечения;

- более одной конструкции на завершении фасада;

- настенных конструкций выше отметки нижнего края окон 2-го этажа высотой более 0,5 метров;

-консольных конструкций - высотой более 0,5 метров и длиной более 1-го метра;

- установка средств наружной информации, полностью или частично перекрывающих оконные и дверные проемы.

37.2.11. Установка всех видов рекламных конструкций на зданиях, сооружениях.

37.2.12. Установка всех видов отдельно стоящих рекламных конструкций.

37.2.13. Применение повседневной цветной архитектурной подсветки.

37.2.14. Размещение крупногабаритных комбинированных опор базовых станций сотовой связи, технических средств дорожного движения.

37.2.15. Применение в наружной отделке фасадов зданий и сооружений декоративных элементов, не соответствующих архитектурным особенностям фасада.

37.2.16. Установка крупногабаритных некапитальных строений, сооружений, а также нестационарных торговых объектов.

38. В границах зоны регулирования застройки и хозяйственной деятельности ЗРЗ (Б)-29 (включает 3 участка):

38.1. Разрешается:

38.1.1. Реконструкция существующих и строительство новых объектов капитального строительства с учетом следующих требований:

- использование объектов капитального строительства и земельных участков в соответствии с видами разрешенного использования, установленными правилами землепользования и застройки муниципального образования города Казани;

- использование объектов капитального строительства в соответствии с высотным параметром разрешенного строительства и реконструкции объектов капитального строительства - не более 69,0 метров (высотный параметр установлен в абсолютных отметках, является величиной постоянной, в зависимости от уровня рельефа в относительных отметках составляет от 9,0 до 12,0 метров).

Высота объекта капитального строительства и реконструкции измеряется в границах площади застройки объекта от нижней отметки уровня земли до верхней отметки парапета плоской крыши и (или) до конька скатной крыши с углом ее наклона не более 30 градусов.

При устройстве на плоской крыше вновь возводимых объектов капитального строительства: лифтовых помещений, лестниц, котельных, вертолетных площадок и иных сооружений, включая все виды архитектурных завершений крыш (купол; башня, фронтон, шпиль и другие), – высота измеряется до верхних отметок данных конструкций.

Дымоходы, вентиляционные каналы, антенны, молниеотводы и иное инженерное оборудование, устанавливаемое на крыше, при расчете высоты не учитываются.

38.1.2. Организация скатных крыш с углом наклона крыши не более 30 градусов.

38.1.3. Организация крылец, выходящих на территории общего пользования, высотой не более 3-х ступеней.

38.1.4. Организация в нежилые помещения первых этажей новых входных групп, отвечающих архитектурным особенностям здания.

38.1.5. Организация балконов, эркеров, выходящих на территории общего пользования, шириной не более 1,5 метров.

38.1.6. Возведение при нулевом отступе вновь возводимых объектов капитального строительства от внутриквартальных границ земельного участка глухих (противопожарных) стен с организацией водостока от скатных крыш вглубь земельного участка.

38.1.7. Устройство в фасадах первого этажа нежилых помещений вновь возводимых объектов капитального строительства, формирующих территории общего пользования, витринных окон.

38.1.8. Перекрытие замкнутых дворовых пространств, формируемых объектами капитального строительства нежилого назначения.

38.1.9. Применение в отделке фасадов традиционных отделочных материалов (камень, лицевой кирпич, кирпич под покраску, штукатурка под покраску, дерево, металл, керамика, стекло) с применением в покраске фасадов традиционных цветовых гамм.

38.1.10. Применение в заполнении оконных и дверных проемов натуральных материалов (дерево, стекло, металл) или материалов, имитирующих дерево, а также учитывающих характер их заполнения, исходя из особенностей архитектурного решения фасада.

38.1.11. Организация архитектурной подсветки зданий, строений, сооружений, элементов благоустройства и озеленения.

38.1.12. Установка в границах территорий общего пользования некапитальных строений, сооружений, а также нестационарных торговых объектов высотой не более 4-х метров с использованием в отделке фасадов натуральных материалов (дерево, камень, металл, керамика) с применением в покраске фасадов традиционных цветовых гамм.

38.1.13. Снос объектов капитального строительства или их частей в порядке и на основании, предусмотренных Градостроительным кодексом Российской Федерации.

38.1.14. Капитальный ремонт и реконструкция существующих инженерных сетей, прокладка новых инженерных сетей подземным способом; капитальный ремонт и реконструкция существующих инженерных объектов (трансформаторный пункт, газорегуляторный пункт и другие) и установка новых. При устройстве дымовых труб котельных исключать их негативное воздействие на визуальное восприятие объектов культурного наследия и сложившееся архитектурное окружение.

38.1.15. Капитальный ремонт и реконструкция существующих, строительство новых линейных объектов; ремонт существующих и устройство новых велосипедных дорожек.

38.1.16. Проведение мероприятий, направленных на снижение наземных транспортных потоков и включающих, в том числе, размещение подземных сооружений: линий метрополитена; подземных автомобильных туннелей; подземных пешеходных переходов; подземных парковок; подземных галерей и иных подземных сооружений, необходимых для функционирования территории, с организацией пешеходных выходов в надземной их части высотой не более 5-ти метров.

38.1.17. Благоустройство территории, включающее:

- проведение работ по укреплению склонов с организацией подпорных стен, спусков, смотровых площадок с последующим их озеленением, которое направлено на восстановление травяного покрова откосов; устройство цветников; посадку деревьев и декоративных кустарников;

- проведение работ по озеленению улиц, которое включает: сохранение исторического принципа аллейных посадок деревьев вдоль улиц; сохранение существующих деревьев и кустарников, за исключением санитарных рубок, посадку новых деревьев с компактной или формируемой кроной; устройство газонов и цветников;

- проведение земляных работ с сохранением общего перепада и уклона рельефа в границах земельного участка;

- применение в покрытии пешеходной части дорог (тротуаров) натуральных материалов (гранит, камень, дерево, металл, керамика) или имитирующих их (тротуарная плитка) с организацией системы водоотведения дождевых и талых вод с установкой по границам, разделяющим пешеходную и проезжую часть дорог, прозрачного ограждения высотой не более 1,2 метра;

- ремонт существующих ограждений, установленных вдоль границ земельных участков; при установке нового ограждения вдоль границы земельного участка, формирующей территорию общего пользования, допускается установка прозрачного ограждения высотой не более 2,5 метра, включая прозрачные ворота высотой не более 2,5 метра;

- организацию парковок на специально отведенных площадках;

- размещение временных элементов праздничного (событийного) характера;

- установку комбинированных опор базовых станций сотовой связи, технических средств дорожного движения, обеспечивающих визуальное восприятие объектов культурного наследия и исторически ценных градоформирующих объектов;

- установку произведений монументально-декоративного искусства;

- установку информационных (навигационных) указателей туристического назначения.

38.1.18. Установка на зданиях и сооружениях средств наружной информации:

- на завершении фасада;

- с размещением не выше отметки нижнего края оконных проемов 2-го этажа здания.

38.1.19. Проведение на земельных участках, смежных с границей территории объекта культурного наследия, всех видов работ при наличии в составе проектной документации раздела по обеспечению сохранности объекта культурного наследия.

38.2. Запрещается:

38.2.1. Применение строительных технологий, оказывающих динамическое воздействие на объекты культурного наследия, сложившуюся застройку и приводящих к загрязнению природной среды; размещение огнеопасных и взрывоопасных материалов; замусоривание территории.

38.2.2. Снос исторически ценных градоформирующих объектов и (или) их частей, отнесенных к предмету охраны исторического поселения регионального значения «город Казань».

38.2.3. Прокладка инженерных сетей надземным способом.

38.2.4. Установка надземных пешеходных переходов.

38.2.5. Фрагментарная отделка и покраска фасадов; применение в отделке фасадов нетрадиционных отделочных материалов, таких как керамогранит, сайдинг и подобных им, а также цветовых гамм: черный цвет и неоновые цвета.

38.2.6. Установка на фасадах зданий, формирующих территории общего пользования (улицы, проезды), кондиционеров, антенн и иного технического оборудования.

38.2.7. Вырубка деревьев и кустарников, за исключением санитарных рубок.

38.2.8. Изменение характера рельефа территории.

38.2.9. Размещение средств наружной информации на крышах зданий и сооружений (конструкции), за исключением зданий, отнесенных к исторически ценным градоформирующим объектам, конструкция которых предусмотрена первоначальным проектом строительства здания.

38.2.10. Установка средств наружной информации, нарушающих внешний архитектурный облик сложившейся застройки, без учета архитектурных особенностей фасадов, в том числе:

- в виде фоновых конструкций, световых коробов, за исключением конструкций для размещения афиш объектов культурно-досуговой деятельности, спорта, а также в витринах;

- крупногабаритных конструкций;

- с использованием мерцающего света, открытого способа свечения;

- более одной конструкции на завершении фасада;

- настенных конструкций выше отметки нижнего края окон 2-го этажа высотой более 0,5 метров;

- консольных конструкций - высотой более 0,5 метров и длиной более 1-го метра;

- установка средств наружной информации, полностью или частично перекрывающих оконные и дверные проемы.

38.2.11. Установка всех видов рекламных конструкций на зданиях, сооружениях.

38.2.12. Установка всех видов отдельно стоящих рекламных конструкций.

38.2.13. Применение повседневной цветной архитектурной подсветки.

38.2.14. Размещение крупногабаритных комбинированных опор базовых станций сотовой связи, технических средств дорожного движения.

38.2.15. Применение в наружной отделке фасадов зданий и сооружений декоративных элементов, не соответствующих архитектурным особенностям фасада.

38.2.16. Установка крупногабаритных некапитальных строений, сооружений, а также нестационарных торговых объектов.

39. В границах зоны регулирования застройки и хозяйственной деятельности ЗРЗ (Б)-30 (включает 2 участка):

39.1. Разрешается:

39.1.1. Реконструкция существующих и строительство новых объектов капитального строительства с учетом следующих требований:

- использование объектов капитального строительства и земельных участков в соответствии с видами разрешенного использования, установленными правилами землепользования и застройки муниципального образования города Казани;

- использование объектов капитального строительства в соответствии с высотным параметром разрешенного строительства и реконструкции объектов капитального строительства - не более 75,0 метров (высотный параметр установлен в абсолютных отметках, является величиной постоянной, в зависимости от уровня рельефа в относительных отметках составляет 20,0 метров).

Высота объекта капитального строительства и реконструкции измеряется в границах площади застройки объекта от нижней отметки уровня земли до верхней отметки парапета плоской крыши и (или) до конька скатной крыши с углом ее наклона не более 30 градусов.

При устройстве на плоской крыше вновь возводимых объектов капитального строительства: лифтовых помещений, лестниц, котельных, вертолетных площадок и иных сооружений, включая все виды архитектурных завершений крыш (купол; башня, фронтон, шпиль и другие), – высота измеряется до верхних отметок данных конструкций.

Дымоходы, вентиляционные каналы, антенны, молниеотводы и иное инженерное оборудование, устанавливаемое на крыше, при расчете высоты не учитываются.

39.1.2. Организация скатных крыш с углом наклона крыши не более 30 градусов.

39.1.3. Организация крылец, выходящих на территории общего пользования, высотой не более 3-х ступеней.

39.1.4. Организация в нежилые помещения первых этажей новых входных групп, отвечающих архитектурным особенностям здания.

39.1.5. Организация балконов, эркеров, выходящих на территории общего пользования, шириной не более 1,5 метров.

39.1.6. Возведение при нулевом отступе вновь возводимых объектов капитального строительства от внутриквартальных границ земельного участка глухих (противопожарных) стен с организацией водостока от скатных крыш вглубь земельного участка.

39.1.7. Устройство в фасадах первого этажа нежилых помещений вновь возводимых объектов капитального строительства, формирующих территории общего пользования, витринных окон.

39.1.8. Перекрытие замкнутых дворовых пространств, формируемых объектами капитального строительства нежилого назначения.

39.1.9. Применение в отделке фасадов традиционных отделочных материалов (камень, лицевой кирпич, кирпич под покраску, штукатурка под покраску, дерево, металл, керамика, стекло) с применением в покраске фасадов традиционных цветовых гамм.

39.1.10. Применение в заполнении оконных и дверных проемов натуральных материалов (дерево, стекло, металл) или материалов, имитирующих дерево, а также учитывающих характер их заполнения, исходя из особенностей архитектурного решения фасада.

39.1.11. Организация архитектурной подсветки зданий, строений, сооружений, элементов благоустройства и озеленения.

39.1.12. Установка в границах территорий общего пользования некапитальных строений, сооружений, а также нестационарных торговых объектов высотой не более 4-х метров с использованием в отделке фасадов натуральных материалов (дерево, камень, металл, керамика) с применением в покраске фасадов традиционных цветовых гамм.

39.1.13. Снос объектов капитального строительства или их частей в порядке и на основании, предусмотренных Градостроительным кодексом Российской Федерации.

39.1.14. Капитальный ремонт и реконструкция существующих инженерных сетей, прокладка новых инженерных сетей подземным способом; капитальный ремонт и реконструкция существующих инженерных объектов (трансформаторный пункт, газорегуляторный пункт и другие) и установка новых. При устройстве дымовых труб котельных исключать их негативное воздействие на визуальное восприятие объектов культурного наследия и сложившееся архитектурное окружение.

39.1.15. Капитальный ремонт и реконструкция существующих, строительство новых линейных объектов; ремонт существующих и устройство новых велосипедных дорожек.

39.1.16. Проведение мероприятий, направленных на снижение наземных транспортных потоков и включающих, в том числе, размещение подземных сооружений: линий метрополитена; подземных автомобильных туннелей; подземных пешеходных переходов; подземных парковок; подземных галерей и иных подземных

сооружений, необходимых для функционирования территории, с организацией пешеходных выходов в надземной их части высотой не более 5-ти метров.

39.1.17. Благоустройство территории, включающее:

- проведение работ по укреплению склонов с организацией подпорных стен, спусков, смотровых площадок с последующим их озеленением, которое направлено на восстановление травяного покрова откосов; устройство цветников; посадку деревьев и декоративных кустарников;

- проведение работ по озеленению улиц, которое включает: сохранение исторического принципа аллейных посадок деревьев вдоль улиц; сохранение существующих деревьев и кустарников, за исключением санитарных рубок, посадку новых деревьев с компактной или формируемой кроной; устройство газонов и цветников;

- проведение земляных работ с сохранением общего перепада и уклона рельефа в границах земельного участка;

- применение в покрытии пешеходной части дорог (тротуаров) натуральных материалов (гранит, камень, дерево, металл, керамика) или имитирующих их (тротуарная плитка) с организацией системы водоотведения дождевых и талых вод с установкой по границам, разделяющим пешеходную и проезжую часть дорог, прозрачного ограждения высотой не более 1,2 метра;

- ремонт существующих ограждений, установленных вдоль границ земельных участков; при установке нового ограждения вдоль границы земельного участка, формирующей территорию общего пользования, допускается установка прозрачного ограждения высотой не более 2,5 метра, включая прозрачные ворота высотой не более 2,5 метра;

- организацию парковок на специально отведенных площадках;

- размещение временных элементов праздничного (событийного) характера;

- установку комбинированных опор базовых станций сотовой связи, технических средств дорожного движения, обеспечивающих визуальное восприятие объектов культурного наследия и исторически ценных градоформирующих объектов;

- установку произведений монументально-декоративного искусства;

- установку информационных (навигационных) указателей туристического назначения.

39.1.18. Установка на зданиях и сооружениях средств наружной информации:

- на завершении фасада;

- с размещением не выше отметки нижнего края оконных проемов 2-го этажа здания.

39.1.19. Проведение на земельных участках, смежных с границей территории объекта культурного наследия, всех видов работ при наличии в составе проектной документации раздела по обеспечению сохранности объекта культурного наследия.

39.2. Запрещается:

39.2.1. Применение строительных технологий, оказывающих динамическое воздействие на объекты культурного наследия, сложившуюся застройку и приводящих к загрязнению природной среды; размещение огнеопасных и взрывоопасных материалов; замусоривание территории.

39.2.2. Снос исторически ценных градоформирующих объектов и (или) их частей, отнесенных к предмету охраны исторического поселения регионального значения «город Казань».

39.2.3. Прокладка инженерных сетей надземным способом.

39.2.4. Установка надземных пешеходных переходов.

39.2.5. Фрагментарная отделка и покраска фасадов; применение в отделке фасадов нетрадиционных отделочных материалов, таких как керамогранит, сайдинг и подобных им, а также цветовых гамм: черный цвет и неоновые цвета.

39.2.6. Установка на фасадах зданий, формирующих территории общего пользования (улицы, проезды), кондиционеров, антенн и иного технического оборудования.

39.2.7. Вырубка деревьев и кустарников, за исключением санитарных рубок.

39.2.8. Изменение характера рельефа территории.

39.2.9. Размещение средств наружной информации на крышах зданий и сооружений (конструкции), за исключением зданий, отнесенных к исторически ценным градоформирующим объектам, конструкция которых предусмотрена первоначальным проектом строительства здания.

39.2.10. Установка средств наружной информации, нарушающих внешний архитектурный облик сложившейся застройки, без учета архитектурных особенностей фасадов, в том числе:

- в виде фоновых конструкций, световых коробов, за исключением конструкций для размещения афиш объектов культурно-досуговой деятельности, спорта, а также в витринах;

- крупногабаритных конструкций;

- с использованием мерцающего света, открытого способа свечения;

- более одной конструкции на завершении фасада;

- настенных конструкций выше отметки нижнего края окон 2-го этажа высотой более 0,5 метров;

- консольных конструкций - высотой более 0,5 метров и длиной более 1-го метра;

- установка средств наружной информации, полностью или частично перекрывающих оконные и дверные проемы.

39.2.11. Установка всех видов рекламных конструкций на зданиях, сооружениях.

39.2.12. Установка всех видов отдельно стоящих рекламных конструкций, за исключением отдельно стоящих рекламных конструкций с площадью одной стороны информационного поля до 3,0 кв. метров включительно и высотой до 3,5 метров включительно, если место установки данных рекламных конструкций обеспечивает визуальное восприятие объектов культурного наследия.

39.2.13. Применение повседневной цветной архитектурной подсветки.

39.2.14. Размещение крупногабаритных комбинированных опор базовых станций сотовой связи, технических средств дорожного движения.

39.2.15. Применение в наружной отделке фасадов зданий и сооружений декоративных элементов, не соответствующих архитектурным особенностям фасада.

39.2.16. Установка крупногабаритных некапитальных строений, сооружений, а также нестационарных торговых объектов.

40. В границах зоны регулирования застройки и хозяйственной деятельности ЗРЗ (Б)-31 (включает 1 участок):

40.1. Разрешается:

40.1.1. Реконструкция существующих и строительство новых объектов капитального строительства с учетом следующих требований:

- использование объектов капитального строительства и земельных участков в соответствии с видами разрешенного использования, установленными правилами землепользования и застройки муниципального образования города Казани;

- использование объектов капитального строительства в соответствии с высотным параметром разрешенного строительства и реконструкции объектов капитального строительства - не более 92,0 метров (высотный параметр установлен в абсолютных отметках, является величиной постоянной, в зависимости от уровня рельефа в относительных отметках составляет 32,0 метра).

Высота объекта капитального строительства и реконструкции измеряется в границах площади застройки объекта от нижней отметки уровня земли до верхней отметки парапета плоской крыши и (или) до конька скатной крыши с углом ее наклона не более 30 градусов.

При устройстве на плоской крыше вновь возводимых объектов капитального строительства: лифтовых помещений, лестниц, котельных, вертолетных площадок и иных сооружений, включая все виды архитектурных завершений крыш (купол; башня, фронтон, шпиль и другие), – высота измеряется до верхних отметок данных конструкций.

Дымоходы, вентиляционные каналы, антенны, молниеотводы и иное инженерное оборудование, устанавливаемое на крыше, при расчете высоты не учитываются.

40.1.2. Организация скатных крыш с углом наклона крыши не более 30 градусов.

40.1.3. Организация крылец, выходящих на территории общего пользования, высотой не более 3-х ступеней.

40.1.4. Организация в нежилые помещения первых этажей новых входных групп, отвечающих архитектурным особенностям здания.

40.1.5. Организация балконов, эркеров, выходящих на территории общего пользования, шириной не более 1,5 метров.

40.1.6. Возведение при нулевом отступе вновь возводимых объектов капитального строительства от внутриквартальных границ земельного участка глухих (противопожарных) стен с организацией водостока от скатных крыш вглубь земельного участка.

40.1.7. Устройство в фасадах первого этажа нежилых помещений вновь возводимых объектов капитального строительства, формирующих территории общего пользования, витринных окон.

40.1.8. Перекрытие замкнутых дворовых пространств, формируемых объектами капитального строительства нежилого назначения.

40.1.9. Применение в отделке фасадов традиционных отделочных материалов (камень, лицевой кирпич, кирпич под покраску, штукатурка под покраску, дерево,

металл, керамика, стекло) с применением в покраске фасадов традиционных цветовых гамм.

40.1.10. Применение в заполнении оконных и дверных проемов натуральных материалов (дерево, стекло, металл) или материалов, имитирующих дерево, а также учитывающих характер их заполнения, исходя из особенностей архитектурного решения фасада.

40.1.11. Организация архитектурной подсветки зданий, строений, сооружений, элементов благоустройства и озеленения.

40.1.12. Установка в границах территорий общего пользования некапитальных строений, сооружений, а также нестационарных торговых объектов высотой не более 4-х метров с использованием в отделке фасадов натуральных материалов (дерево, камень, металл, керамика) с применением в покраске фасадов традиционных цветовых гамм.

40.1.13. Снос объектов капитального строительства или их частей в порядке и на основании, предусмотренных Градостроительным кодексом Российской Федерации.

40.1.14. Капитальный ремонт и реконструкция существующих инженерных сетей, прокладка новых инженерных сетей подземным способом; капитальный ремонт и реконструкция существующих инженерных объектов (трансформаторный пункт, газорегуляторный пункт и другие) и установка новых. При устройстве дымовых труб котельных исключать их негативное воздействие на визуальное восприятие объектов культурного наследия и сложившееся архитектурное окружение.

40.1.15. Капитальный ремонт и реконструкция существующих, строительство новых линейных объектов; ремонт существующих и устройство новых велосипедных дорожек.

40.1.16. Проведение мероприятий, направленных на снижение наземных транспортных потоков и включающих, в том числе, размещение подземных сооружений: линий метрополитена; подземных автомобильных туннелей; подземных пешеходных переходов; подземных парковок; подземных галерей и иных подземных сооружений, необходимых для функционирования территории, с организацией пешеходных выходов в надземной их части высотой не более 5-ти метров.

40.1.17. Благоустройство территории, включающее:

- проведение работ по укреплению склонов с организацией подпорных стен, спусков, смотровых площадок с последующим их озеленением, которое направлено на восстановление травяного покрова откосов; устройство цветников; посадку деревьев и декоративных кустарников;

- проведение работ по озеленению улиц, которое включает: сохранение исторического принципа аллейных посадок деревьев вдоль улиц; сохранение существующих деревьев и кустарников, за исключением санитарных рубок, посадку новых деревьев с компактной или формируемой кроной; устройство газонов и цветников;

- проведение земляных работ с сохранением общего перепада и уклона рельефа в границах земельного участка;

- применение в покрытии пешеходной части дорог (тротуаров) натуральных материалов (гранит, камень, дерево, металл, керамика) или имитирующих их

(тротуарная плитка) с организацией системы водоотведения дождевых и талых вод с установкой по границам, разделяющим пешеходную и проезжую часть дорог, прозрачного ограждения высотой не более 1,2 метра;

- ремонт существующих ограждений, установленных вдоль границ земельных участков; при установке нового ограждения вдоль границы земельного участка, формирующей территорию общего пользования, допускается установка прозрачного ограждения высотой не более 2,5 метра, включая прозрачные ворота высотой не более 2,5 метра;

- организацию парковок на специально отведенных площадках;

- размещение временных элементов праздничного (событийного) характера;

- установку комбинированных опор базовых станций сотовой связи, технических средств дорожного движения, обеспечивающих визуальное восприятие объектов культурного наследия и исторически ценных градоформирующих объектов;

- установку произведений монументально-декоративного искусства;

- установку информационных (навигационных) указателей туристического назначения.

40.1.18. Установка на зданиях и сооружениях средств наружной информации:

- на завершении фасада;

- с размещением не выше отметки нижнего края оконных проемов 2-го этажа здания.

40.1.19. Проведение на земельных участках, смежных с границей территории объекта культурного наследия, всех видов работ при наличии в составе проектной документации раздела по обеспечению сохранности объекта культурного наследия.

40.2. Запрещается:

40.2.1. Применение строительных технологий, оказывающих динамическое воздействие на объекты культурного наследия, сложившуюся застройку и приводящих к загрязнению природной среды; размещение огнеопасных и взрывоопасных материалов; замусоривание территории.

40.2.2. Снос исторически ценных градоформирующих объектов и (или) их частей, отнесенных к предмету охраны исторического поселения регионального значения «город Казань».

40.2.3. Прокладка инженерных сетей надземным способом.

40.2.4. Установка надземных пешеходных переходов.

40.2.5. Фрагментарная отделка и покраска фасадов; применение в отделке фасадов нетрадиционных отделочных материалов, таких как керамогранит, сайдинг и подобных им, а также цветовых гамм: черный цвет и неоновые цвета.

40.2.6. Установка на фасадах зданий, формирующих территории общего пользования (улицы, проезды), кондиционеров, антенн и иного технического оборудования.

40.2.7. Вырубка деревьев и кустарников, за исключением санитарных рубок.

40.2.8. Изменение характера рельефа территории.

40.2.9. Размещение средств наружной информации на крышах зданий и сооружений (конструкции), за исключением зданий, отнесенных к исторически ценным градоформирующим объектам, конструкция которых предусмотрена первоначальным проектом строительства здания.

40.2.10. Установка средств наружной информации, нарушающих внешний архитектурный облик сложившейся застройки, без учета архитектурных особенностей фасадов, в том числе:

- в виде фоновых конструкций, световых коробов, за исключением конструкций для размещения афиш объектов культурно-досуговой деятельности, спорта, а также в витринах;

- крупногабаритных конструкций;

- с использованием мерцающего света, открытого способа свечения;

- более одной конструкции на завершении фасада;

- настенных конструкций выше отметки нижнего края окон 2-го этажа высотой более 0,5 метров;

- консольных конструкций - высотой более 0,5 метров и длиной более 1-го метра;

- установка средств наружной информации, полностью или частично перекрывающих оконные и дверные проемы.

40.2.11. Установка всех видов рекламных конструкций на зданиях, сооружениях.

40.2.12. Установка всех видов отдельно стоящих рекламных конструкций, за исключением отдельно стоящих рекламных конструкций с площадью одной стороны информационного поля до 3,0 кв. метров включительно и высотой до 3,5 метров включительно, если место установки данных рекламных конструкций обеспечивает визуальное восприятие объектов культурного наследия.

40.2.13. Применение повседневной цветной архитектурной подсветки.

40.2.14. Размещение крупногабаритных комбинированных опор базовых станций сотовой связи, технических средств дорожного движения.

40.2.15. Применение в наружной отделке фасадов зданий и сооружений декоративных элементов, не соответствующих архитектурным особенностям фасада.

40.2.16. Установка крупногабаритных некапитальных строений, сооружений, а также нестационарных торговых объектов.

41. В границах зоны регулирования застройки и хозяйственной деятельности ЗРЗ (Б)-32 (включает 2 участка):

41.1. Разрешается:

41.1.1. Реконструкция существующих и строительство новых объектов капитального строительства с учетом следующих требований:

- использование объектов капитального строительства и земельных участков в соответствии с видами разрешенного использования, установленными правилами землепользования и застройки муниципального образования города Казани;

- использование объектов капитального строительства в соответствии с высотным параметром разрешенного строительства и реконструкции объектов капитального строительства - не более 120,0 метров (высотный параметр установлен в абсолютных отметках, является величиной постоянной, в зависимости от уровня рельефа в относительных отметках составляет от 55,0 до 65,0 метров).

Высота объекта капитального строительства и реконструкции измеряется в границах площади застройки объекта от нижней отметки уровня земли до верхней отметки парапета плоской крыши и (или) до конька скатной крыши с углом ее наклона не более 30 градусов.

При устройстве на плоской крыше вновь возводимых объектов капитального строительства: лифтовых помещений, лестниц, котельных, вертолетных площадок и иных сооружений, включая все виды архитектурных завершений крыш (купол; башня, фронтон, шпиль и другие), – высота измеряется до верхних отметок данных конструкций.

Дымоходы, вентиляционные каналы, антенны, молниеотводы и иное инженерное оборудование, устанавливаемое на крыше, при расчете высоты не учитываются.

41.1.2. Организация скатных крыш с углом наклона крыши не более 30 градусов.

41.1.3. Организация крылец, выходящих на территории общего пользования, высотой не более 3-х ступеней.

41.1.4. Организация в нежилые помещения первых этажей новых входных групп, отвечающих архитектурным особенностям здания.

41.1.5. Организация балконов, эркеров, выходящих на территории общего пользования, шириной не более 1,5 метров.

41.1.6. Возведение при нулевом отступе вновь возводимых объектов капитального строительства от внутриквартальных границ земельного участка глухих (противопожарных) стен с организацией водостока от скатных крыш вглубь земельного участка.

41.1.7. Устройство в фасадах первого этажа нежилых помещений вновь возводимых объектов капитального строительства, формирующих территории общего пользования, витринных окон.

41.1.8. Перекрытие замкнутых дворовых пространств, формируемых объектами капитального строительства нежилого назначения.

41.1.9. Применение в отделке фасадов традиционных отделочных материалов (камень, лицевой кирпич, кирпич под покраску, штукатурка под покраску, дерево, металл, керамика, стекло) с применением в покраске фасадов традиционных цветовых гамм.

41.1.10. Применение в заполнении оконных и дверных проемов натуральных материалов (дерево, стекло, металл) или материалов, имитирующих дерево, а также учитывающих характер их заполнения, исходя из особенностей архитектурного решения фасада.

41.1.11. Организация архитектурной подсветки зданий, строений, сооружений, элементов благоустройства и озеленения.

41.1.12. Установка в границах территорий общего пользования некапитальных строений, сооружений, а также нестационарных торговых объектов высотой не более 4-х метров с использованием в отделке фасадов натуральных материалов (дерево, камень, металл, керамика) с применением в покраске фасадов традиционных цветовых гамм.

41.1.13. Снос объектов капитального строительства или их частей в порядке и на основании, предусмотренных Градостроительным кодексом Российской Федерации.

41.1.14. Капитальный ремонт и реконструкция существующих инженерных сетей, прокладка новых инженерных сетей подземным способом; капитальный ремонт и реконструкция существующих инженерных объектов (трансформаторный

пункт, газорегуляторный пункт и другие) и установка новых. При устройстве дымовых труб котельных исключать их негативное воздействие на визуальное восприятие объектов культурного наследия и сложившееся архитектурное окружение.

41.1.15. Капитальный ремонт и реконструкция существующих, строительство новых линейных объектов; ремонт существующих и устройство новых велосипедных дорожек.

41.1.16. Проведение мероприятий, направленных на снижение наземных транспортных потоков и включающих, в том числе, размещение подземных сооружений: линий метрополитена; подземных автомобильных туннелей; подземных пешеходных переходов; подземных парковок; подземных галерей и иных подземных сооружений, необходимых для функционирования территории, с организацией пешеходных выходов в надземной их части высотой не более 5-ти метров.

41.1.17. Благоустройство территории, включающее:

- проведение работ по укреплению склонов с организацией подпорных стен, спусков, смотровых площадок с последующим их озеленением, которое направлено на восстановление травяного покрова откосов; устройство цветников; посадку деревьев и декоративных кустарников;

- проведение работ по озеленению улиц, которое включает: сохранение исторического принципа аллейных посадок деревьев вдоль улиц; сохранение существующих деревьев и кустарников, за исключением санитарных рубок, посадку новых деревьев с компактной или формируемой кроной; устройство газонов и цветников;

- проведение земляных работ с сохранением общего перепада и уклона рельефа в границах земельного участка;

- применение в покрытии пешеходной части дорог (тротуаров) натуральных материалов (гранит, камень, дерево, металл, керамика) или имитирующих их (тротуарная плитка) с организацией системы водоотведения дождевых и талых вод с установкой по границам, разделяющим пешеходную и проезжую часть дорог, прозрачного ограждения высотой не более 1,2 метра;

- ремонт существующих ограждений, установленных вдоль границ земельных участков; при установке нового ограждения вдоль границы земельного участка, формирующей территорию общего пользования, допускается установка прозрачного ограждения высотой не более 2,5 метра, включая прозрачные ворота высотой не более 2,5 метра;

- организацию парковок на специально отведенных площадках;

- размещение временных элементов праздничного (событийного) характера;

- установку комбинированных опор базовых станций сотовой связи, технических средств дорожного движения, обеспечивающих визуальное восприятие объектов культурного наследия и исторически ценных градоформирующих объектов;

- установку произведений монументально-декоративного искусства;

- установку информационных (навигационных) указателей туристического назначения.

41.1.18. Установка на зданиях и сооружениях средств наружной информации:

- на завершении фасада;

- с размещением не выше отметки нижнего края оконных проемов 2-го этажа здания.

41.1.19. Проведение на земельных участках, смежных с границей территории объекта культурного наследия, всех видов работ при наличии в составе проектной документации раздела по обеспечению сохранности объекта культурного наследия.

41.2. Запрещается:

41.2.1. Применение строительных технологий, оказывающих динамическое воздействие на объекты культурного наследия, сложившуюся застройку и приводящих к загрязнению природной среды; размещение огнеопасных и взрывоопасных материалов; замусоривание территории.

41.2.2. Снос исторически ценных градоформирующих объектов и (или) их частей, отнесенных к предмету охраны исторического поселения регионального значения «город Казань».

41.2.3. Прокладка инженерных сетей надземным способом.

41.2.4. Установка надземных пешеходных переходов.

41.2.5. Фрагментарная отделка и покраска фасадов; применение в отделке фасадов нетрадиционных отделочных материалов, таких как керамогранит, сайдинг и подобных им, а также цветовых гамм: черный цвет и неоновые цвета.

41.2.6. Установка на фасадах зданий, формирующих территории общего пользования (улицы, проезды), кондиционеров, антенн и иного технического оборудования.

41.2.7. Вырубка деревьев и кустарников, за исключением санитарных рубок.

41.2.8. Изменение характера рельефа территории.

41.2.9. Размещение средств наружной информации на крышах зданий и сооружений (конструкции), за исключением зданий, отнесенных к исторически ценным градоформирующим объектам, конструкция которых предусмотрена первоначальным проектом строительства здания.

41.2.10. Установка средств наружной информации, нарушающих внешний архитектурный облик сложившейся застройки, без учета архитектурных особенностей фасадов, в том числе:

- в виде фоновых конструкций, световых коробов, за исключением конструкций для размещения афиш объектов культурно-досуговой деятельности, спорта, а также в витринах;

- крупногабаритных конструкций;

- с использованием мерцающего света, открытого способа свечения;

- более одной конструкции на завершении фасада;

- настенных конструкций выше отметки нижнего края окон 2-го этажа высотой более 0,5 метров;

- консольных конструкций - высотой более 0,5 метров и длиной более 1-го метра;

- установка средств наружной информации, полностью или частично перекрывающих оконные и дверные проемы.

41.2.11. Установка всех видов рекламных конструкций на зданиях, сооружениях.

41.2.12. Установка всех видов отдельно стоящих рекламных конструкций, за исключением отдельно стоящих рекламных конструкций с площадью одной стороны информационного поля до 3,0 кв. метров включительно и высотой до 3,5 метров

включительно, если место установки данных рекламных конструкций обеспечивает визуальное восприятие объектов культурного наследия.

41.2.13. Применение повседневной цветной архитектурной подсветки.

41.2.14. Размещение крупногабаритных комбинированных опор базовых станций сотовой связи, технических средств дорожного движения.

41.2.15. Применение в наружной отделке фасадов зданий и сооружений декоративных элементов, не соответствующих архитектурным особенностям фасада.

41.2.16. Установка крупногабаритных некапитальных строений, сооружений, а также нестационарных торговых объектов.

42. В границах зоны регулирования застройки и хозяйственной деятельности ЗРЗ (Б)-33 (включает 1 участок):

42.1. Разрешается:

42.1.1. Капитальный ремонт и реконструкция существующих объектов капитального строительства, возведение новых с учетом следующих требований:

- использование объектов капитального строительства и земельных участков в соответствии с видами разрешенного использования, установленными правилами землепользования и застройки муниципального образования города Казани;

- использование объектов капитального строительства в соответствии с высотным параметром разрешенного строительства и реконструкции объектов капитального строительства не более 158,0 метров (высотный параметр установлен в абсолютных отметках, является величиной постоянной, в зависимости от уровня рельефа в относительных отметках составляет 97,0 до 100,0 метров).

Высота объекта капитального строительства и реконструкции измеряется в границах площади застройки объекта от нижней отметки уровня земли до верхней отметки парапета плоской крыши и (или) до конька скатной крыши с углом ее наклона не более 30 градусов.

При устройстве на плоской крыше вновь возводимых объектов капитального строительства: лифтовых помещений, лестниц, котельных, вертолетных площадок и иных сооружений, включая все виды архитектурных завершений крыш (купол; башня, фронтон, шпиль и другие), – высота измеряется до верхних отметок данных конструкций.

Дымоходы, вентиляционные каналы, антенны, молниеотводы и иное инженерное оборудование, устанавливаемое на крыше, при расчете высоты не учитываются.

42.1.2. Организация скатных крыш с углом наклона крыши не более 30 градусов.

42.1.3. Организация крылец, выходящих на территории общего пользования, высотой не более 3-х ступеней.

42.1.4. Организация в нежилые помещения первых этажей новых входных групп, отвечающих архитектурным особенностям здания.

42.1.5. Организация балконов, эркеров, выходящих на территории общего пользования, шириной не более 1,5 метров.

42.1.6. Возведение при нулевом отступе вновь возводимых объектов капитального строительства от внутриквартальных границ земельного участка

глухих (противопожарных) стен с организацией водостока от скатных крыш вглубь земельного участка.

42.1.7. Устройство в фасадах первого этажа нежилых помещений вновь возводимых объектов капитального строительства, формирующих территории общего пользования, витринных окон.

42.1.8. Перекрытие замкнутых дворовых пространств, формируемых объектами капитального строительства нежилого назначения.

42.1.9. Применение в отделке фасадов традиционных отделочных материалов (камень, лицевой кирпич, кирпич под покраску, штукатурка под покраску, дерево, металл, керамика, стекло) с применением в покраске фасадов традиционных цветовых гамм.

42.1.10. Применение в заполнении оконных и дверных проемов натуральных материалов (дерево, стекло, металл) или материалов, имитирующих дерево, а также учитывающих характер их заполнения, исходя из особенностей архитектурного решения фасада.

42.1.11. Организация архитектурной подсветки зданий, строений, сооружений, элементов благоустройства и озеленения.

42.1.12. Установка в границах территорий общего пользования некапитальных строений, сооружений, а также нестационарных торговых объектов высотой не более 4-х метров с использованием в отделке фасадов натуральных материалов (дерево, камень, металл, керамика) с применением в покраске фасадов традиционных цветовых гамм.

42.1.13. Снос объектов капитального строительства или их частей в порядке и на основании, предусмотренных Градостроительным кодексом Российской Федерации.

42.1.14. Капитальный ремонт и реконструкция существующих инженерных сетей, прокладка новых инженерных сетей подземным способом; капитальный ремонт и реконструкция существующих инженерных объектов (трансформаторный пункт, газорегуляторный пункт и другие) и установка новых. При устройстве дымовых труб котельных исключать их негативное воздействие на визуальное восприятие объектов культурного наследия и сложившееся архитектурное окружение.

42.1.15. Капитальный ремонт и реконструкция существующих, строительство новых линейных объектов; ремонт существующих и устройство новых велосипедных дорожек.

42.1.16. Проведение мероприятий, направленных на снижение наземных транспортных потоков и включающих, в том числе, размещение подземных сооружений: линий метрополитена; подземных автомобильных туннелей; подземных пешеходных переходов; подземных парковок; подземных галерей и иных подземных сооружений, необходимых для функционирования территории, с организацией пешеходных выходов в надземной их части высотой не более 5-ти метров.

42.1.17. Благоустройство территории, включающее:

- проведение работ по укреплению склонов с организацией подпорных стен, спусков, смотровых площадок с последующим их озеленением, которое направлено на восстановление травяного покрова откосов; устройство цветников; посадку деревьев и декоративных кустарников;

- проведение работ по озеленению улиц, которое включает: сохранение исторического принципа аллейных посадок деревьев вдоль улиц; сохранение существующих деревьев и кустарников, за исключением санитарных рубок, посадку новых деревьев с компактной или формируемой кроной; устройство газонов и цветников;

- проведение земляных работ с сохранением общего перепада и уклона рельефа в границах земельного участка;

- применение в покрытии пешеходной части дорог (тротуаров) натуральных материалов (гранит, камень, дерево, металл, керамика) или имитирующих их (тротуарная плитка) с организацией системы водоотведения дождевых и талых вод с установкой по границам, разделяющим пешеходную и проезжую часть дорог, прозрачного ограждения высотой не более 1,2 метра;

- ремонт существующих ограждений, установленных вдоль границ земельных участков; при установке нового ограждения вдоль границы земельного участка, формирующей территорию общего пользования, допускается установка прозрачного ограждения высотой не более 2,5 метра, включая прозрачные ворота высотой не более 2,5 метра;

- организацию парковок на специально отведенных площадках;

- размещение временных элементов праздничного (событийного) характера;

- установку комбинированных опор базовых станций сотовой связи, технических средств дорожного движения, обеспечивающих визуальное восприятие объектов культурного наследия и исторически ценных градоформирующих объектов;

- установку произведений монументально-декоративного искусства;

- установку информационных (навигационных) указателей туристического назначения.

42.1.18. Установка на зданиях и сооружениях средств наружной информации:

- на завершении фасада;

- с размещением не выше отметки нижнего края оконных проемов 2-го этажа здания.

42.1.19. Проведение на земельных участках, смежных с границей территории объекта культурного наследия, всех видов работ при наличии в составе проектной документации раздела по обеспечению сохранности объекта культурного наследия.

42.2. Запрещается:

42.2.1. Применение строительных технологий, оказывающих динамическое воздействие на объекты культурного наследия, сложившуюся застройку и приводящих к загрязнению природной среды; размещение огнеопасных и взрывоопасных материалов; замусоривание территории.

42.2.2. Снос исторически ценных градоформирующих объектов и (или) их частей, отнесенных к предмету охраны исторического поселения регионального значения «город Казань».

42.2.3. Прокладка инженерных сетей надземным способом.

42.2.4. Установка надземных пешеходных переходов.

42.2.5. Фрагментарная отделка и покраска фасадов; применение в отделке фасадов нетрадиционных отделочных материалов, таких как керамогранит, сайдинг и подобных им, а также цветовых гамм: черный цвет и неоновые цвета.

42.2.6. Установка на фасадах зданий, формирующих территории общего пользования (улицы, проезды), кондиционеров, антенн и иного технического оборудования.

42.2.7. Вырубка деревьев и кустарников, за исключением санитарных рубок.

42.2.8. Изменение характера рельефа территории.

42.2.9. Размещение средств наружной информации на крышах зданий и сооружений (конструкции), за исключением зданий, отнесенных к исторически ценным градоформирующим объектам, конструкция которых предусмотрена первоначальным проектом строительства здания.

42.2.10. Установка средств наружной информации, нарушающих внешний архитектурный облик сложившейся застройки, без учета архитектурных особенностей фасадов, в том числе:

- в виде фоновых конструкций, световых коробов, за исключением конструкций для размещения афиш объектов культурно-досуговой деятельности, спорта, а также в витринах;

- крупногабаритных конструкций;

- с использованием мерцающего света, открытого способа свечения;

- более одной конструкции на завершении фасада;

- настенных конструкций выше отметки нижнего края окон 2-го этажа высотой более 0,5 метров;

- консольных конструкций - высотой более 0,5 метров и длиной более 1-го метра;

- установка средств наружной информации, полностью или частично перекрывающих оконные и дверные проемы.

42.2.11. Установка всех видов рекламных конструкций на зданиях, сооружениях.

42.2.12. Установка всех видов отдельно стоящих рекламных конструкций, за исключением отдельно стоящих рекламных конструкций с площадью одной стороны информационного поля до 3,0 кв. метров включительно и высотой до 3,5 метров включительно, если место установки данных рекламных конструкций обеспечивает визуальное восприятие объектов культурного наследия.

42.2.13. Применение повседневной цветной архитектурной подсветки.

42.2.14. Размещение крупногабаритных комбинированных опор базовых станций сотовой связи, технических средств дорожного движения.

42.2.15. Применение в наружной отделке фасадов зданий и сооружений декоративных элементов, не соответствующих архитектурным особенностям фасада.

42.2.16. Установка крупногабаритных некапитальных строений, сооружений, а также нестационарных торговых объектов.

43. В границах территории зоны регулирования застройки и хозяйственной деятельности ЗРЗ (Б)-34 (включает 1 участок):

43.1. Разрешается:

43.1.1. Реконструкция существующих и строительство новых объектов капитального строительства с учетом следующих требований:

- использование объектов капитального строительства и земельных участков в соответствии с видами разрешенного использования, установленными правилами землепользования и застройки муниципального образования города Казани;

- использование объектов капитального строительства в соответствии с высотным параметром разрешенного строительства и реконструкции объектов капитального строительства - не более 113,0 метров (высотный параметр установлен в абсолютных отметках, является величиной постоянной, в зависимости от уровня рельефа в относительных отметках составляет от 40,0 до 53,0 метров).

Высота объекта капитального строительства и реконструкции измеряется в границах площади застройки объекта от нижней отметки уровня земли до верхней отметки парапета плоской крыши и (или) до конька скатной крыши с углом ее наклона не более 30 градусов.

При устройстве на плоской крыше вновь возводимых объектов капитального строительства: лифтовых помещений, лестниц, котельных, вертолетных площадок и иных сооружений, включая все виды архитектурных завершений крыш (купол; башня, фронтон, шпиль и другие), – высота измеряется до верхних отметок данных конструкций.

Дымоходы, вентиляционные каналы, антенны, молниеотводы и иное инженерное оборудование, устанавливаемое на крыше, при расчете высоты не учитываются.

43.1.2. Организация скатных крыш с углом наклона крыши не более 30 градусов.

43.1.3. Организация крылец, выходящих на территории общего пользования, высотой не более 3-х ступеней.

43.1.4. Организация в нежилые помещения первых этажей новых входных групп, отвечающих архитектурным особенностям здания.

43.1.5. Организация балконов, эркеров, выходящих на территории общего пользования, шириной не более 1,5 метров.

43.1.6. Возведение при нулевом отступе вновь возводимых объектов капитального строительства от внутриквартальных границ земельного участка глухих (противопожарных) стен с организацией водостока от скатных крыш вглубь земельного участка.

43.1.7. Устройство в фасадах первого этажа нежилых помещений вновь возводимых объектов капитального строительства, формирующих территории общего пользования, витринных окон.

43.1.8. Перекрытие замкнутых дворовых пространств, формируемых объектами капитального строительства нежилого назначения.

43.1.9. Применение в отделке фасадов традиционных отделочных материалов (камень, лицевой кирпич, кирпич под покраску, штукатурка под покраску, дерево, металл, керамика, стекло) с применением в покраске фасадов традиционных цветовых гамм.

43.1.10. Применение в заполнении оконных и дверных проемов натуральных материалов (дерево, стекло, металл) или материалов, имитирующих дерево, а также учитывающих характер их заполнения, исходя из особенностей архитектурного решения фасада.

43.1.11. Организация архитектурной подсветки зданий, строений, сооружений, элементов благоустройства и озеленения.

43.1.12. Установка в границах территорий общего пользования некапитальных строений, сооружений, а также нестационарных торговых объектов высотой не более 4-х метров с использованием в отделке фасадов натуральных материалов (дерево, камень, металл, керамика) с применением в покраске фасадов традиционных цветовых гамм.

43.1.13. Снос объектов капитального строительства или их частей в порядке и на основании, предусмотренных Градостроительным кодексом Российской Федерации.

43.1.14. Капитальный ремонт и реконструкция существующих инженерных сетей, прокладка новых инженерных сетей подземным способом; капитальный ремонт и реконструкция существующих инженерных объектов (трансформаторный пункт, газорегуляторный пункт и другие) и установка новых. При устройстве дымовых труб котельных исключать их негативное воздействие на визуальное восприятие объектов культурного наследия и сложившееся архитектурное окружение.

43.1.15. Капитальный ремонт и реконструкция существующих, строительство новых линейных объектов; ремонт существующих и устройство новых велосипедных дорожек.

43.1.16. Проведение мероприятий, направленных на снижение наземных транспортных потоков и включающих, в том числе, размещение подземных сооружений: линий метрополитена; подземных автомобильных туннелей; подземных пешеходных переходов; подземных парковок; подземных галерей и иных подземных сооружений, необходимых для функционирования территории, с организацией пешеходных выходов в надземной их части высотой не более 5-ти метров.

43.1.17. Благоустройство территории, включающее:

- проведение работ по укреплению склонов с организацией подпорных стен, спусков, смотровых площадок с последующим их озеленением, которое направлено на восстановление травяного покрова откосов; устройство цветников; посадку деревьев и декоративных кустарников;

- проведение работ по озеленению улиц, которое включает: сохранение исторического принципа аллейных посадок деревьев вдоль улиц; сохранение существующих деревьев и кустарников, за исключением санитарных рубок, посадку новых деревьев с компактной или формируемой кроной; устройство газонов и цветников;

- проведение земляных работ с сохранением общего перепада и уклона рельефа в границах земельного участка;

- применение в покрытии пешеходной части дорог (тротуаров) натуральных материалов (гранит, камень, дерево, металл, керамика) или имитирующих их (тротуарная плитка) с организацией системы водоотведения дождевых и талых вод с установкой по границам, разделяющим пешеходную и проезжую часть дорог, прозрачного ограждения высотой не более 1,2 метра;

- ремонт существующих ограждений, установленных вдоль границ земельных участков; при установке нового ограждения вдоль границы земельного участка, формирующей территорию общего пользования, допускается установка прозрачного ограждения высотой не более 2,5 метра, включая прозрачные ворота высотой не более 2,5 метра;

- организацию парковок на специально отведенных площадках;

- размещение временных элементов праздничного (событийного) характера;

- установку комбинированных опор базовых станций сотовой связи, технических средств дорожного движения, обеспечивающих визуальное восприятие объектов культурного наследия и исторически ценных градоформирующих объектов;

- установку произведений монументально-декоративного искусства;

- установку информационных (навигационных) указателей туристического назначения.

43.1.18. Установка на зданиях и сооружениях средств наружной информации:

- на завершении фасада;

- с размещением не выше отметки нижнего края оконных проемов 2-го этажа здания.

43.1.19. Проведение на земельных участках, смежных с границей территории объекта культурного наследия, всех видов работ при наличии в составе проектной документации раздела по обеспечению сохранности объекта культурного наследия.

43.2. Запрещается:

43.2.1. Применение строительных технологий, оказывающих динамическое воздействие на объекты культурного наследия, сложившуюся застройку и приводящих к загрязнению природной среды; размещение огнеопасных и взрывоопасных материалов; замусоривание территории.

43.2.2. Снос исторически ценных градоформирующих объектов и (или) их частей, отнесенных к предмету охраны исторического поселения регионального значения «город Казань».

43.2.3. Прокладка инженерных сетей надземным способом.

43.2.4. Установка надземных пешеходных переходов.

43.2.5. Фрагментарная отделка и покраска фасадов; применение в отделке фасадов нетрадиционных отделочных материалов, таких как керамогранит, сайдинг и подобных им, а также цветовых гамм: черный цвет и неоновые цвета.

43.2.6. Установка на фасадах зданий, формирующих территории общего пользования (улицы, проезды), кондиционеров, антенн и иного технического оборудования.

43.2.7. Вырубка деревьев и кустарников, за исключением санитарных рубок;

43.2.8. Изменение характера рельефа территории.

43.2.9. Размещение средств наружной информации на крышах зданий и сооружений (конструкции), за исключением зданий, отнесенных к исторически ценным градоформирующим объектам, конструкция которых предусмотрена первоначальным проектом строительства здания.

43.2.10. Установка средств наружной информации, нарушающих внешний архитектурный облик сложившейся застройки, без учета архитектурных особенностей фасадов, в том числе:

- в виде фоновых конструкций, световых коробов, за исключением конструкций для размещения афиш объектов культурно-досуговой деятельности, спорта, а также в витринах;

- крупногабаритных конструкций;

- с использованием мерцающего света, открытого способа свечения;

- более одной конструкции на завершении фасада;

- настенных конструкций выше отметки нижнего края окон 2-го этажа высотой более 0,5 метров;

- консольных конструкций - высотой более 0,5 метров и длиной более 1-го метра;

- установка средств наружной информации, полностью или частично перекрывающих оконные и дверные проемы.

43.2.11. Установка всех видов рекламных конструкций на зданиях, сооружениях.

43.2.12. Установка всех видов отдельно стоящих рекламных конструкций, за исключением отдельно стоящих рекламных конструкций с площадью одной стороны информационного поля до 3,0 кв. метров включительно и высотой до 3,5 метров включительно, если место установки данных рекламных конструкций обеспечивает визуальное восприятие объектов культурного наследия.

43.2.13. Применение повседневной цветной архитектурной подсветки.

43.2.14. Размещение крупногабаритных комбинированных опор базовых станций сотовой связи, технических средств дорожного движения.

43.2.15. Применение в наружной отделке фасадов зданий и сооружений декоративных элементов, не соответствующих архитектурным особенностям фасада.

43.2.16. Установка крупногабаритных некапитальных строений, сооружений, а также нестационарных торговых объектов.

44. В границах зоны регулирования застройки и хозяйственной деятельности ЗРЗ (Б)-35 (включает 1 участок):

44.1. Разрешается:

44.1.1. Реконструкция существующих и строительство новых объектов капитального строительства с учетом следующих требований:

- использование объектов капитального строительства и земельных участков в соответствии с видами разрешенного использования, установленными правилами землепользования и застройки муниципального образования города Казани;

- использование объектов капитального строительства в соответствии с высотным параметром разрешенного строительства и реконструкции объектов капитального строительства - не более 83,0 метров (высотный параметр установлен в абсолютных отметках, является величиной постоянной, в зависимости от уровня рельефа в относительных отметках составляет от 9,0 до 11,0 метров).

Высота объекта капитального строительства и реконструкции измеряется в границах площади застройки объекта от нижней отметки уровня земли до верхней отметки парапета плоской крыши и (или) до конька скатной крыши с углом ее наклона не более 30 градусов.

При устройстве на плоской крыше вновь возводимых объектов капитального строительства: лифтовых помещений, лестниц, котельных, вертолетных площадок и иных сооружений, включая все виды архитектурных завершений крыш (купол; башня, фронтон, шпиль и другие), – высота измеряется до верхних отметок данных конструкций.

Дымоходы, вентиляционные каналы, антенны, молниеотводы и иное инженерное оборудование, устанавливаемое на крыше, при расчете высоты не учитываются.

44.1.2. Организация скатных крыш с углом наклона крыши не более 30 градусов.

44.1.3. Организация крылец, выходящих на территории общего пользования, высотой не более 3-х ступеней.

44.1.4. Организация в нежилые помещения первых этажей новых входных групп, отвечающих архитектурным особенностям здания.

44.1.5. Организация балконов, эркеров, выходящих на территории общего пользования, шириной не более 1,5 метров.

44.1.6. Возведение при нулевом отступе вновь возводимых объектов капитального строительства от внутриквартальных границ земельного участка глухих (противопожарных) стен с организацией водостока от скатных крыш вглубь земельного участка.

44.1.7. Устройство в фасадах первого этажа нежилых помещений вновь возводимых объектов капитального строительства, формирующих территории общего пользования, витринных окон.

44.1.8. Перекрытие замкнутых дворовых пространств, формируемых объектами капитального строительства нежилого назначения.

44.1.9. Применение в отделке фасадов традиционных отделочных материалов (камень, лицевой кирпич, кирпич под покраску, штукатурка под покраску, дерево, металл, керамика, стекло) с применением в покраске фасадов традиционных цветовых гамм.

44.1.10. Применение в заполнении оконных и дверных проемов натуральных материалов (дерево, стекло, металл) или материалов, имитирующих дерево, а также учитывающих характер их заполнения, исходя из особенностей архитектурного решения фасада.

44.1.11. Организация архитектурной подсветки зданий, строений, сооружений, элементов благоустройства и озеленения.

44.1.12. Установка в границах территорий общего пользования некапитальных строений, сооружений, а также нестационарных торговых объектов высотой не более 4-х метров с использованием в отделке фасадов натуральных материалов (дерево, камень, металл, керамика) с применением в покраске фасадов традиционных цветовых гамм.

44.1.13. Снос объектов капитального строительства или их частей в порядке и на основании, предусмотренных Градостроительным кодексом Российской Федерации.

44.1.14. Капитальный ремонт и реконструкция существующих инженерных сетей, прокладка новых инженерных сетей подземным способом; капитальный ремонт и реконструкция существующих инженерных объектов (трансформаторный пункт, газорегуляторный пункт и другие) и установка новых. При устройстве дымовых труб котельных исключать их негативное воздействие на визуальное восприятие объектов культурного наследия и сложившееся архитектурное окружение.

44.1.15. Капитальный ремонт и реконструкция существующих, строительство новых линейных объектов; ремонт существующих и устройство новых велосипедных дорожек.

44.1.16. Проведение мероприятий, направленных на снижение наземных транспортных потоков и включающих, в том числе, размещение подземных сооружений: линий метрополитена; подземных автомобильных туннелей; подземных пешеходных переходов; подземных парковок; подземных галерей и иных подземных сооружений, необходимых для функционирования территории, с организацией пешеходных выходов в надземной их части высотой не более 5-ти метров.

44.1.17. Благоустройство территории, включающее:

- проведение работ по укреплению склонов с организацией подпорных стен, спусков, смотровых площадок с последующим их озеленением, которое направлено на восстановление травяного покрова откосов; устройство цветников; посадку деревьев и декоративных кустарников;

- проведение работ по озеленению улиц, которое включает: сохранение исторического принципа аллейных посадок деревьев вдоль улиц; сохранение существующих деревьев и кустарников, за исключением санитарных рубок, посадку новых деревьев с компактной или формируемой кроной; устройство газонов и цветников;

- проведение земляных работ с сохранением общего перепада и уклона рельефа в границах земельного участка;

- применение в покрытии пешеходной части дорог (тротуаров) натуральных материалов (гранит, камень, дерево, металл, керамика) или имитирующих их (тротуарная плитка) с организацией системы водоотведения дождевых и талых вод с установкой по границам, разделяющим пешеходную и проезжую часть дорог, прозрачного ограждения высотой не более 1,2 метра;

- ремонт существующих ограждений, установленных вдоль границ земельных участков; при установке нового ограждения вдоль границы земельного участка, формирующей территорию общего пользования, допускается установка прозрачного ограждения высотой не более 2,5 метра, включая прозрачные ворота высотой не более 2,5 метра;

- организацию парковок на специально отведенных площадках;

- размещение временных элементов праздничного (событийного) характера;

- установку комбинированных опор базовых станций сотовой связи, технических средств дорожного движения, обеспечивающих визуальное восприятие объектов культурного наследия и исторически ценных градоформирующих объектов;

- установку произведений монументально-декоративного искусства;

- установку информационных (навигационных) указателей туристического назначения.

44.1.18. Установка на зданиях и сооружениях средств наружной информации:

- на завершении фасада;

- с размещением не выше отметки нижнего края оконных проемов 2-го этажа здания.

44.1.19. Проведение на земельных участках, смежных с границей территории объекта культурного наследия, всех видов работ при наличии в составе проектной документации раздела по обеспечению сохранности объекта культурного наследия.

44.2. Запрещается:

44.2.1. Применение строительных технологий, оказывающих динамическое воздействие на объекты культурного наследия, сложившуюся застройку и приводящих к загрязнению природной среды; размещение огнеопасных и взрывоопасных материалов; замусоривание территории.

44.2.2. Снос исторически ценных градоформирующих объектов и (или) их частей, отнесенных к предмету охраны исторического поселения регионального значения «город Казань».

44.2.3. Прокладка инженерных сетей надземным способом.

44.2.4. Установка надземных пешеходных переходов.

44.2.5. Фрагментарная отделка и покраска фасадов; применение в отделке фасадов нетрадиционных отделочных материалов, таких как керамогранит, сайдинг и подобных им, а также цветовых гамм: черный цвет и неоновые цвета.

44.2.6. Установка на фасадах зданий, формирующих территории общего пользования (улицы, проезды), кондиционеров, антенн и иного технического оборудования.

44.2.7. Вырубка деревьев и кустарников, за исключением санитарных рубок.

44.2.8. Изменение характера рельефа территории;

44.2.9. Размещение средств наружной информации на крышах зданий и сооружений (конструкции), за исключением зданий, отнесенных к исторически ценным градоформирующим объектам, конструкция которых предусмотрена первоначальным проектом строительства здания.

44.2.10. Установка средств наружной информации, нарушающих внешний архитектурный облик сложившейся застройки, без учета архитектурных особенностей фасадов, в том числе:

- в виде фоновых конструкций, световых коробов, за исключением конструкций для размещения афиш объектов культурно-досуговой деятельности, спорта, а также в витринах;
- крупногабаритных конструкций;
- с использованием мерцающего света, открытого способа свечения;
- более одной конструкции на завершении фасада;
- настенных конструкций выше отметки нижнего края окон 2-го этажа высотой более 0,5 метров;
- консольных конструкций - высотой более 0,5 метров и длиной более 1-го метра;
- установка средств наружной информации, полностью или частично перекрывающих оконные и дверные проемы.

44.2.11. Установка всех видов рекламных конструкций на зданиях, сооружениях.

44.2.12. Установка всех видов отдельно стоящих рекламных конструкций.

44.2.13. Применение повседневной цветной архитектурной подсветки.

44.2.14. Размещение крупногабаритных комбинированных опор базовых станций сотовой связи, технических средств дорожного движения.

44.2.15. Применение в наружной отделке фасадов зданий и сооружений декоративных элементов, не соответствующих архитектурным особенностям фасада.

44.2.16. Установка крупногабаритных некапитальных строений, сооружений, а также нестационарных торговых объектов.

45. В границах зоны регулирования застройки и хозяйственной деятельности ЗРЗ (Б)-36 (включает 1 участок):

45.1. Разрешается:

45.1.1. Реконструкция существующих и строительство новых объектов капитального строительства с учетом следующих требований:

- использование объектов капитального строительства и земельных участков в соответствии с видами разрешенного использования, установленными правилами землепользования и застройки муниципального образования города Казани;

- использование объектов капитального строительства в соответствии с высотным параметром разрешенного строительства и реконструкции объектов капитального строительства - не более 111,0 метров (высотный параметр установлен в абсолютных отметках, является величиной постоянной, в зависимости от уровня рельефа в относительных отметках составляет от 15,0 до 31,0 метра).

Высота объекта капитального строительства и реконструкции измеряется в границах площади застройки объекта от нижней отметки уровня земли до верхней отметки парапета плоской крыши и (или) до конька скатной крыши с углом ее наклона не более 30 градусов.

При устройстве на плоской крыше вновь возводимых объектов капитального строительства: лифтовых помещений, лестниц, котельных, вертолетных площадок и иных сооружений, включая все виды архитектурных завершений крыш (купол; башня, фронтон, шпиль и другие), – высота измеряется до верхних отметок данных конструкций.

Дымоходы, вентиляционные каналы, антенны, молниеотводы и иное инженерное оборудование, устанавливаемое на крыше, при расчете высоты не учитываются.

45.1.2. Организация скатных крыш с углом наклона крыши не более 30 градусов.

45.1.3. Организация крылец, выходящих на территории общего пользования, высотой не более 3-х ступеней.

45.1.4. Организация в нежилые помещения первых этажей новых входных групп, отвечающих архитектурным особенностям здания.

45.1.5. Организация балконов, эркеров, выходящих на территории общего пользования, шириной не более 1,5 метров.

45.1.6. Возведение при нулевом отступе вновь возводимых объектов капитального строительства от внутриквартальных границ земельного участка глухих (противопожарных) стен с организацией водостока от скатных крыш вглубь земельного участка.

45.1.7. Устройство в фасадах первого этажа нежилых помещений вновь возводимых объектов капитального строительства, формирующих территории общего пользования, витринных окон.

45.1.8. Перекрытие замкнутых дворовых пространств, формируемых объектами капитального строительства нежилого назначения.

45.1.9. Применение в отделке фасадов традиционных отделочных материалов (камень, лицевой кирпич, кирпич под покраску, штукатурка под покраску, дерево,

металл, керамика, стекло) с применением в покраске фасадов традиционных цветовых гамм.

45.1.10. Применение в заполнении оконных и дверных проемов натуральных материалов (дерево, стекло, металл) или материалов, имитирующих дерево, а также учитывающих характер их заполнения, исходя из особенностей архитектурного решения фасада.

45.1.11. Организация архитектурной подсветки зданий, строений, сооружений, элементов благоустройства и озеленения.

45.1.12. Установка в границах территорий общего пользования некапитальных строений, сооружений, а также нестационарных торговых объектов высотой не более 4-х метров с использованием в отделке фасадов натуральных материалов (дерево, камень, металл, керамика) с применением в покраске фасадов традиционных цветовых гамм.

45.1.13. Снос объектов капитального строительства или их частей в порядке и на основании, предусмотренных Градостроительным кодексом Российской Федерации.

45.1.14. Капитальный ремонт и реконструкция существующих инженерных сетей, прокладка новых инженерных сетей подземным способом; капитальный ремонт и реконструкция существующих инженерных объектов (трансформаторный пункт, газорегуляторный пункт и другие) и установка новых. При устройстве дымовых труб котельных исключать их негативное воздействие на визуальное восприятие объектов культурного наследия и сложившееся архитектурное окружение.

45.1.15. Капитальный ремонт и реконструкция существующих, строительство новых линейных объектов; ремонт существующих и устройство новых велосипедных дорожек.

45.1.16. Проведение мероприятий, направленных на снижение наземных транспортных потоков и включающих, в том числе, размещение подземных сооружений: линий метрополитена; подземных автомобильных туннелей; подземных пешеходных переходов; подземных парковок; подземных галерей и иных подземных сооружений, необходимых для функционирования территории, с организацией пешеходных выходов в надземной их части высотой не более 5-ти метров.

45.1.17. Благоустройство территории, включающее:

- проведение работ по укреплению склонов с организацией подпорных стен, спусков, смотровых площадок с последующим их озеленением, которое направлено на восстановление травяного покрова откосов; устройство цветников; посадку деревьев и декоративных кустарников;

- проведение работ по озеленению улиц, которое включает: сохранение исторического принципа аллейных посадок деревьев вдоль улиц; сохранение существующих деревьев и кустарников, за исключением санитарных рубок, посадку новых деревьев с компактной или формируемой кроной; устройство газонов и цветников;

- проведение земляных работ с сохранением общего перепада и уклона рельефа в границах земельного участка;

- применение в покрытии пешеходной части дорог (тротуаров) натуральных материалов (гранит, камень, дерево, металл, керамика) или имитирующих их

(тротуарная плитка) с организацией системы водоотведения дождевых и талых вод с установкой по границам, разделяющим пешеходную и проезжую часть дорог, прозрачного ограждения высотой не более 1,2 метра;

- ремонт существующих ограждений, установленных вдоль границ земельных участков; при установке нового ограждения вдоль границы земельного участка, формирующей территорию общего пользования, допускается установка прозрачного ограждения высотой не более 2,5 метра, включая прозрачные ворота высотой не более 2,5 метра;

- организацию парковок на специально отведенных площадках;

- размещение временных элементов праздничного (событийного) характера;

- установку комбинированных опор базовых станций сотовой связи, технических средств дорожного движения, обеспечивающих визуальное восприятие объектов культурного наследия и исторически ценных градоформирующих объектов;

- установку произведений монументально-декоративного искусства;

- установку информационных (навигационных) указателей туристического назначения.

45.1.18. Установка на зданиях и сооружениях средств наружной информации:

- на завершении фасада;

- с размещением не выше отметки нижнего края оконных проемов 2-го этажа здания.

45.1.19. Проведение на земельных участках, смежных с границей территории объекта культурного наследия, всех видов работ при наличии в составе проектной документации раздела по обеспечению сохранности объекта культурного наследия.

45.2. Запрещается:

45.2.1. Применение строительных технологий, оказывающих динамическое воздействие на объекты культурного наследия, сложившуюся застройку и приводящих к загрязнению природной среды; размещение огнеопасных и взрывоопасных материалов; замусоривание территории.

45.2.2. Снос исторически ценных градоформирующих объектов и (или) их частей, отнесенных к предмету охраны исторического поселения регионального значения «город Казань».

45.2.3. Прокладка инженерных сетей надземным способом.

45.2.4. Установка надземных пешеходных переходов.

45.2.5. Фрагментарная отделка и покраска фасадов; применение в отделке фасадов нетрадиционных отделочных материалов, таких как керамогранит, сайдинг и подобных им, а также цветовых гамм: черный цвет и неоновые цвета.

45.2.6. Установка на фасадах зданий, формирующих территории общего пользования (улицы, проезды), кондиционеров, антенн и иного технического оборудования.

45.2.7. Вырубка деревьев и кустарников, за исключением санитарных рубок.

45.2.8. Изменение характера рельефа территории.

45.2.9. Размещение средств наружной информации на крышах зданий и сооружений (конструкции), за исключением зданий, отнесенных к исторически ценным градоформирующим объектам, конструкция которых предусмотрена первоначальным проектом строительства здания.

45.2.10. Установка средств наружной информации, нарушающих внешний архитектурный облик сложившейся застройки, без учета архитектурных особенностей фасадов, в том числе:

- в виде фоновых конструкций, световых коробов, за исключением конструкций для размещения афиш объектов культурно-досуговой деятельности, спорта, а также в витринах;

- крупногабаритных конструкций;

- с использованием мерцающего света, открытого способа свечения;

- более одной конструкции на завершении фасада;

- настенных конструкций выше отметки нижнего края окон 2-го этажа высотой более 0,5 метров;

- консольных конструкций - высотой более 0,5 метров и длиной более 1-го метра;

- установка средств наружной информации, полностью или частично перекрывающих оконные и дверные проемы.

45.2.11. Установка всех видов рекламных конструкций на зданиях, сооружениях.

45.2.12. Установка всех видов отдельно стоящих рекламных конструкций, за исключением отдельно стоящих рекламных конструкций с площадью одной стороны информационного поля до 3,0 кв. метров включительно и высотой до 3,5 метров включительно, если место установки данных рекламных конструкций обеспечивает визуальное восприятие объектов культурного наследия.

45.2.13. Применение повседневной цветной архитектурной подсветки.

45.2.14. Размещение крупногабаритных комбинированных опор базовых станций сотовой связи, технических средств дорожного движения.

45.2.15. Применение в наружной отделке фасадов зданий и сооружений декоративных элементов, не соответствующих архитектурным особенностям фасада.

45.2.16. Установка крупногабаритных некапитальных строений, сооружений, а также нестационарных торговых объектов.

46. В границах зоны регулирования застройки и хозяйственной деятельности ЗРЗ (Б)-37 (включает 1 участок):

46.1. Разрешается:

46.1.1. Реконструкция существующих и строительство новых объектов капитального строительства с учетом следующих требований:

- использование объектов капитального строительства и земельных участков в соответствии с видами разрешенного использования, установленными правилами землепользования и застройки муниципального образования города Казани;

- использование объектов капитального строительства в соответствии с высотным параметром разрешенного строительства и реконструкции объектов капитального строительства - не более 132,0 метров (высотный параметр установлен в абсолютных отметках, является величиной постоянной, в зависимости от уровня рельефа в относительных отметках составляет 80 метров).

Высота объекта капитального строительства и реконструкции измеряется в границах площади застройки объекта от нижней отметки уровня земли до верхней отметки парапета плоской крыши и (или) до конька скатной крыши с углом ее наклона не более 30 градусов.

При устройстве на плоской крыше вновь возводимых объектов капитального строительства: лифтовых помещений, лестниц, котельных, вертолетных площадок и иных сооружений, включая все виды архитектурных завершений крыш (купол; башня, фронтон, шпиль и другие), – высота измеряется до верхних отметок данных конструкций.

Дымоходы, вентиляционные каналы, антенны, молниеотводы и иное инженерное оборудование, устанавливаемое на крыше, при расчете высоты не учитываются.

46.1.2. Организация скатных крыш с углом наклона крыши не более 30 градусов.

46.1.3. Организация крылец, выходящих на территории общего пользования, высотой не более 3-х ступеней.

46.1.4. Организация в нежилые помещения первых этажей новых входных групп, отвечающих архитектурным особенностям здания.

46.1.5. Организация балконов, эркеров, выходящих на территории общего пользования, шириной не более 1,5 метров.

46.1.6. Возведение при нулевом отступе вновь возводимых объектов капитального строительства от внутриквартальных границ земельного участка глухих (противопожарных) стен с организацией водостока от скатных крыш вглубь земельного участка.

46.1.7. Устройство в фасадах первого этажа нежилых помещений вновь возводимых объектов капитального строительства, формирующих территории общего пользования, витринных окон.

46.1.8. Перекрытие замкнутых дворовых пространств, формируемых объектами капитального строительства нежилого назначения.

46.1.9. Применение в отделке фасадов традиционных отделочных материалов (камень, лицевой кирпич, кирпич под покраску, штукатурка под покраску, дерево, металл, керамика, стекло) с применением в покраске фасадов традиционных цветовых гамм.

46.1.10. Применение в заполнении оконных и дверных проемов натуральных материалов (дерево, стекло, металл) или материалов, имитирующих дерево, а также учитывающих характер их заполнения, исходя из особенностей архитектурного решения фасада.

46.1.11. Организация архитектурной подсветки зданий, строений, сооружений, элементов благоустройства и озеленения.

46.1.12. Установка в границах территорий общего пользования некапитальных строений, сооружений, а также нестационарных торговых объектов высотой не более 4-х метров с использованием в отделке фасадов натуральных материалов (дерево, камень, металл, керамика) с применением в покраске фасадов традиционных цветовых гамм.

46.1.13. Снос объектов капитального строительства или их частей в порядке и на основании, предусмотренных Градостроительным кодексом Российской Федерации.

46.1.14. Капитальный ремонт и реконструкция существующих инженерных сетей, прокладка новых инженерных сетей подземным способом; капитальный ремонт и реконструкция существующих инженерных объектов (трансформаторный

пункт, газорегуляторный пункт и другие) и установка новых. При устройстве дымовых труб котельных исключать их негативное воздействие на визуальное восприятие объектов культурного наследия и сложившееся архитектурное окружение.

46.1.15. Капитальный ремонт и реконструкция существующих, строительство новых линейных объектов; ремонт существующих и устройство новых велосипедных дорожек.

46.1.16. Проведение мероприятий, направленных на снижение наземных транспортных потоков и включающих, в том числе, размещение подземных сооружений: линий метрополитена; подземных автомобильных туннелей; подземных пешеходных переходов; подземных парковок; подземных галерей и иных подземных сооружений, необходимых для функционирования территории, с организацией пешеходных выходов в надземной их части высотой не более 5-ти метров.

46.1.17. Благоустройство территории, включающее:

- проведение работ по укреплению склонов с организацией подпорных стен, спусков, смотровых площадок с последующим их озеленением, которое направлено на восстановление травяного покрова откосов; устройство цветников; посадку деревьев и декоративных кустарников;

- проведение работ по озеленению улиц, которое включает: сохранение исторического принципа аллейных посадок деревьев вдоль улиц; сохранение существующих деревьев и кустарников, за исключением санитарных рубок, посадку новых деревьев с компактной или формируемой кроной; устройство газонов и цветников;

- проведение земляных работ с сохранением общего перепада и уклона рельефа в границах земельного участка;

- применение в покрытии пешеходной части дорог (тротуаров) натуральных материалов (гранит, камень, дерево, металл, керамика) или имитирующих их (тротуарная плитка) с организацией системы водоотведения дождевых и талых вод с установкой по границам, разделяющим пешеходную и проезжую часть дорог, прозрачного ограждения высотой не более 1,2 метра;

- ремонт существующих ограждений, установленных вдоль границ земельных участков; при установке нового ограждения вдоль границы земельного участка, формирующей территорию общего пользования, допускается установка прозрачного ограждения высотой не более 2,5 метра, включая прозрачные ворота высотой не более 2,5 метра;

- организацию парковок на специально отведенных площадках;

- размещение временных элементов праздничного (событийного) характера;

- установку комбинированных опор базовых станций сотовой связи, технических средств дорожного движения, обеспечивающих визуальное восприятие объектов культурного наследия и исторически ценных градоформирующих объектов;

- установку произведений монументально-декоративного искусства;

- установку информационных (навигационных) указателей туристического назначения.

46.1.18. Установка на зданиях и сооружениях средств наружной информации:

- на завершении фасада;

- с размещением не выше отметки нижнего края оконных проемов 2-го этажа здания.

46.1.19. Проведение на земельных участках, смежных с границей территории объекта культурного наследия, всех видов работ при наличии в составе проектной документации раздела по обеспечению сохранности объекта культурного наследия.

46.2. Запрещается:

46.2.1. Применение строительных технологий, оказывающих динамическое воздействие на объекты культурного наследия, сложившуюся застройку и приводящих к загрязнению природной среды; размещение огнеопасных и взрывоопасных материалов; замусоривание территории.

46.2.2. Снос исторически ценных градоформирующих объектов и (или) их частей, отнесенных к предмету охраны исторического поселения регионального значения «город Казань».

46.2.3. Прокладка инженерных сетей надземным способом.

46.2.4. Установка надземных пешеходных переходов.

46.2.5. Фрагментарная отделка и покраска фасадов; применение в отделке фасадов нетрадиционных отделочных материалов, таких как керамогранит, сайдинг и подобных им, а также цветовых гамм: черный цвет и неоновые цвета.

46.2.6. Установка на фасадах зданий, формирующих территории общего пользования (улицы, проезды), кондиционеров, антенн и иного технического оборудования.

46.2.7. Вырубка деревьев и кустарников, за исключением санитарных рубок.

46.2.8. Изменение характера рельефа территории.

46.2.9. Размещение средств наружной информации на крышах зданий и сооружений (конструкции), за исключением зданий, отнесенных к исторически ценным градоформирующим объектам, конструкция которых предусмотрена первоначальным проектом строительства здания.

46.2.10. Установка средств наружной информации, нарушающих внешний архитектурный облик сложившейся застройки, без учета архитектурных особенностей фасадов, в том числе:

- в виде фоновых конструкций, световых коробов, за исключением конструкций для размещения афиш объектов культурно-досуговой деятельности, спорта, а также в витринах;

- крупногабаритных конструкций;

- с использованием мерцающего света, открытого способа свечения;

- более одной конструкции на завершении фасада;

- настенных конструкций выше отметки нижнего края окон 2-го этажа высотой более 0,5 метров;

- консольных конструкций - высотой более 0,5 метров и длиной более 1-го метра;

- установка средств наружной информации, полностью или частично перекрывающих оконные и дверные проемы.

46.2.11. Установка всех видов рекламных конструкций на зданиях, сооружениях.

46.2.12. Установка всех видов отдельно стоящих рекламных конструкций, за исключением отдельно стоящих рекламных конструкций с площадью одной стороны информационного поля до 4,5 кв. метров включительно и высотой до 5 метров

включительно, если место установки данных рекламных конструкций обеспечивает визуальное восприятие объектов культурного наследия.

46.2.13. Применение повседневной цветной архитектурной подсветки.

46.2.14. Размещение крупногабаритных комбинированных опор базовых станций сотовой связи, технических средств дорожного движения.

46.2.15. Применение в наружной отделке фасадов зданий и сооружений декоративных элементов, не соответствующих архитектурным особенностям фасада.

46.2.16. Установка крупногабаритных некапитальных строений, сооружений, а также нестационарных торговых объектов.

47. В границах зоны регулирования застройки и хозяйственной деятельности ЗРЗ (Б)-38 (включает 2 участка):

47.1. Разрешается:

47.1.1. Реконструкция существующих и строительство новых объектов капитального строительства с учетом следующих требований:

- использование объектов капитального строительства и земельных участков в соответствии с видами разрешенного использования, установленными правилами землепользования и застройки муниципального образования города Казани;

- использование объектов капитального строительства в соответствии с высотным параметром разрешенного строительства и реконструкции объектов капитального строительства - не более 69,0 метров (высотный параметр установлен в абсолютных отметках, является величиной постоянной, в зависимости от уровня рельефа в относительных отметках составляет 10,0 метров).

Высота объекта капитального строительства и реконструкции измеряется в границах площади застройки объекта от нижней отметки уровня земли до верхней отметки парапета плоской крыши и (или) до конька скатной крыши с углом ее наклона не более 30 градусов.

При устройстве на плоской крыше вновь возводимых объектов капитального строительства: лифтовых помещений, лестниц, котельных, вертолетных площадок и иных сооружений, включая все виды архитектурных завершений крыш (купол; башня, фронтон, шпиль и другие), – высота измеряется до верхних отметок данных конструкций.

Дымоходы, вентиляционные каналы, антенны, молниеотводы и иное инженерное оборудование, устанавливаемое на крыше, при расчете высоты не учитываются.

47.1.2. Организация скатных крыш с углом наклона крыши не более 30 градусов.

47.1.3. Организация крылец, выходящих на территории общего пользования, высотой не более 3-х ступеней.

47.1.4. Организация в нежилые помещения первых этажей новых входных групп, отвечающих архитектурным особенностям здания.

47.1.5. Организация балконов, эркеров, выходящих на территории общего пользования, шириной не более 1,5 метров.

47.1.6. Возведение при нулевом отступе вновь возводимых объектов капитального строительства от внутриквартальных границ земельного участка

глухих (противопожарных) стен с организацией водостока от скатных крыш вглубь земельного участка.

47.1.7. Устройство в фасадах первого этажа нежилых помещений вновь возводимых объектов капитального строительства, формирующих территории общего пользования, витринных окон.

47.1.8. Перекрытие замкнутых дворовых пространств, формируемых объектами капитального строительства нежилого назначения.

47.1.9. Применение в отделке фасадов традиционных отделочных материалов (камень, лицевой кирпич, кирпич под покраску, штукатурка под покраску, дерево, металл, керамика, стекло) с применением в покраске фасадов традиционных цветовых гамм.

47.1.10. Применение в заполнении оконных и дверных проемов натуральных материалов (дерево, стекло, металл) или материалов, имитирующих дерево, а также учитывающих характер их заполнения, исходя из особенностей архитектурного решения фасада.

47.1.11. Организация архитектурной подсветки зданий, строений, сооружений, элементов благоустройства и озеленения.

47.1.12. Установка в границах территорий общего пользования некапитальных строений, сооружений, а также нестационарных торговых объектов высотой не более 4-х метров с использованием в отделке фасадов натуральных материалов (дерево, камень, металл, керамика) с применением в покраске фасадов традиционных цветовых гамм.

47.1.13. Снос объектов капитального строительства или их частей в порядке и на основании, предусмотренных Градостроительным кодексом Российской Федерации.

47.1.14. Капитальный ремонт и реконструкция существующих инженерных сетей, прокладка новых инженерных сетей подземным способом; капитальный ремонт и реконструкция существующих инженерных объектов (трансформаторный пункт, газорегуляторный пункт и другие) и установка новых. При устройстве дымовых труб котельных исключать их негативное воздействие на визуальное восприятие объектов культурного наследия и сложившееся архитектурное окружение.

47.1.15. Капитальный ремонт и реконструкция существующих, строительство новых линейных объектов; ремонт существующих и устройство новых велосипедных дорожек.

47.1.16. Проведение мероприятий, направленных на снижение наземных транспортных потоков и включающих, в том числе, размещение подземных сооружений: линий метрополитена; подземных автомобильных туннелей; подземных пешеходных переходов; подземных парковок; подземных галерей и иных подземных сооружений, необходимых для функционирования территории, с организацией пешеходных выходов в надземной их части высотой не более 5-ти метров.

47.1.17. Благоустройство территории, включающее:

- проведение работ по укреплению склонов с организацией подпорных стен, спусков, смотровых площадок с последующим их озеленением, которое направлено на восстановление травяного покрова откосов; устройство цветников; посадку деревьев и декоративных кустарников;

- проведение работ по озеленению улиц, которое включает: сохранение исторического принципа аллейных посадок деревьев вдоль улиц; сохранение существующих деревьев и кустарников, за исключением санитарных рубок, посадку новых деревьев с компактной или формируемой кроной; устройство газонов и цветников;

- проведение земляных работ с сохранением общего перепада и уклона рельефа в границах земельного участка;

- применение в покрытии пешеходной части дорог (тротуаров) натуральных материалов (гранит, камень, дерево, металл, керамика) или имитирующих их (тротуарная плитка) с организацией системы водоотведения дождевых и талых вод с установкой по границам, разделяющим пешеходную и проезжую часть дорог, прозрачного ограждения высотой не более 1,2 метра;

- ремонт существующих ограждений, установленных вдоль границ земельных участков; при установке нового ограждения вдоль границы земельного участка, формирующей территорию общего пользования, допускается установка прозрачного ограждения высотой не более 2,5 метра, включая прозрачные ворота высотой не более 2,5 метра;

- организацию парковок на специально отведенных площадках;

- размещение временных элементов праздничного (событийного) характера;

- установку комбинированных опор базовых станций сотовой связи, технических средств дорожного движения, обеспечивающих визуальное восприятие объектов культурного наследия и исторически ценных градоформирующих объектов;

- установку произведений монументально-декоративного искусства;

- установку информационных (навигационных) указателей туристического назначения.

47.1.18. Установка на зданиях и сооружениях средств наружной информации:

- на завершении фасада;

- с размещением не выше отметки нижнего края оконных проемов 2-го этажа здания.

47.1.19. Проведение на земельных участках, смежных с границей территории объекта культурного наследия, всех видов работ при наличии в составе проектной документации раздела по обеспечению сохранности объекта культурного наследия.

47.2. Запрещается:

47.2.1. Применение строительных технологий, оказывающих динамическое воздействие на объекты культурного наследия, сложившуюся застройку и приводящих к загрязнению природной среды; размещение огнеопасных и взрывоопасных материалов; замусоривание территории.

47.2.2. Снос исторически ценных градоформирующих объектов и (или) их частей, отнесенных к предмету охраны исторического поселения регионального значения «город Казань».

47.2.3. Прокладка инженерных сетей надземным способом.

47.2.4. Установка надземных пешеходных переходов.

47.2.5. Фрагментарная отделка и покраска фасадов; применение в отделке фасадов нетрадиционных отделочных материалов, таких как керамогранит, сайдинг и подобных им, а также цветовых гамм: черный цвет и неоновые цвета.

47.2.6. Установка на фасадах зданий, формирующих территории общего пользования (улицы, проезды), кондиционеров, антенн и иного технического оборудования.

47.2.7. Вырубка деревьев и кустарников, за исключением санитарных рубок.

47.2.8. Изменение характера рельефа территории.

47.2.9. Размещение средств наружной информации на крышах зданий и сооружений (конструкции), за исключением зданий, отнесенных к исторически ценным градоформирующим объектам, конструкция которых предусмотрена первоначальным проектом строительства здания.

47.2.10. Установка средств наружной информации, нарушающих внешний архитектурный облик сложившейся застройки, без учета архитектурных особенностей фасадов, в том числе:

- в виде фоновых конструкций, световых коробов, за исключением конструкций для размещения афиш объектов культурно-досуговой деятельности, спорта, а также в витринах;
- крупногабаритных конструкций;
- с использованием мерцающего света, открытого способа свечения;
- более одной конструкции на завершении фасада;
- настенных конструкций выше отметки нижнего края окон 2-го этажа высотой более 0,5 метров;
- консольных конструкций - высотой более 0,5 метров и длиной более 1-го метра;
- установка средств наружной информации, полностью или частично перекрывающих оконные и дверные проемы.

47.2.11. Установка всех видов рекламных конструкций на зданиях, сооружениях.

47.2.12. Установка всех видов отдельно стоящих рекламных конструкций, за исключением отдельно стоящих рекламных конструкций с площадью одной стороны информационного поля до 4,5 кв. метров включительно и высотой до 5,0 метров включительно, если место установки данных рекламных конструкций обеспечивает визуальное восприятие объектов культурного наследия.

47.2.13. Применение повседневной цветной архитектурной подсветки.

47.2.14. Размещение крупногабаритных комбинированных опор базовых станций сотовой связи, технических средств дорожного движения.

47.2.15. Применение в наружной отделке фасадов зданий и сооружений декоративных элементов, не соответствующих архитектурным особенностям фасада.

47.2.16. Установка крупногабаритных некапитальных строений, сооружений, а также нестационарных торговых объектов.

48. В границах зоны регулирования застройки и хозяйственной деятельности ЗРЗ (Б)-39 (включает 1 участок):

48.1. Разрешается:

48.1.1. Реконструкция существующих и строительство новых объектов капитального строительства с учетом следующих требований:

- использование объектов капитального строительства и земельных участков в соответствии с видами разрешенного использования, установленными правилами землепользования и застройки муниципального образования города Казани;

- использование объектов капитального строительства в соответствии с высотным параметром разрешенного строительства и реконструкции объектов капитального строительства - не более 80,0 метров (высотный параметр установлен в абсолютных отметках и является величиной постоянной, что в относительных отметках, с учетом перепада рельефа, не превышает 22,0 метров).

Высота разрешенного строительства и реконструкции объектов капитального строительства измеряется от уровня земли, в зависимости от угла наклона рельефа под всей площадью застройки объекта, до верхней отметки парапета плоской крыши и (или) до конька скатной крыши с углом наклона крыши не более 30 градусов. При устройстве на плоской крыше вновь возводимых объектов капитального строительства: лифтовых помещений, лестниц, котельных – высота измеряется до верхних отметок данных конструкций.

В зависимости от угла наклона рельефа в границах всей площади застройки объекта капитального строительства и реконструкции высота разрешенного строительства и реконструкции измеряется:

а) при уклоне рельефа менее 3-х градусов - от нижней отметки уровня земли;

б) при уклоне рельефа 3-и градуса и более - как от нижней, так и от верхней отметок уровня земли. При этом в центральной части объекта его высота не должна превышать высоты, установленной от верхней отметки уровня земли.

При устройстве на крыше вновь возводимых объектов капитального строительства архитектурных элементов (купол, башня, фронтон, шпиль и другие элементы) высота данных элементов входит в общий показатель высотных параметров разрешенного строительства.

Дымоходы, вентиляционные каналы, антенны, молниеотводы и иное инженерное оборудование, устанавливаемое на крыше, при расчете высоты объекта капитального строительства и реконструкции не учитываются.

48.1.2. Применение в отделке фасадов традиционных отделочных материалов (камень, лицевой кирпич, кирпич под покраску, штукатурка под покраску, дерево, металл, керамика, стекло) с использованием в покраске фасадов традиционных цветовых гамм.

48.1.3. Организация архитектурной подсветки зданий, строений, сооружений, элементов благоустройства и озеленения.

48.1.4. Установка в границах территорий общего пользования некапитальных строений, сооружений, а также нестационарных торговых объектов высотой не более 4-х метров с использованием в отделке фасадов натуральных материалов (дерево, камень, металл, керамика, стекло) с применением в покраске фасадов традиционных цветовых гамм.

48.1.5. Снос объектов капитального строительства или их частей в порядке и на основании, предусмотренных Градостроительным кодексом Российской Федерации.

48.1.6. Капитальный ремонт и реконструкция существующих инженерных сетей, прокладка новых инженерных сетей подземным способом; капитальный ремонт и реконструкция существующих инженерных объектов (трансформаторный пункт, газорегуляторный пункт и другие) и установка новых. При устройстве дымовых труб котельных исключать их негативное воздействие на визуальное

восприятие объектов культурного наследия и сложившееся архитектурное окружение.

48.1.7. Капитальный ремонт и реконструкция существующих, строительство новых линейных объектов, включая установку отдельно стоящих опор; ремонт существующих и устройство новых велосипедных дорожек.

48.1.8. Проведение мероприятий, направленных на снижение наземных транспортных потоков и включающих, в том числе, размещение подземных сооружений: линий метрополитена; подземных автомобильных туннелей; подземных пешеходных переходов; подземных парковок; подземных галерей и иных подземных сооружений, необходимых для функционирования территории, с организацией пешеходных выходов в надземной их части высотой не более 5-ти метров.

48.1.9. Благоустройство территории, включающее:

- организацию набережной с проведением работ по укреплению береговой линии от паводков и устройством спусков к воде;
- проведение работ по озеленению, которое включает: сохранение существующих деревьев и кустарников, за исключением санитарных рубок, посадку новых деревьев и декоративных кустарников; устройство газонов и цветников;
- проведение земляных работ с сохранением общего перепада и уклона рельефа в границах земельного участка;
- применение в покрытии пешеходной части дорог (тротуаров) натуральных материалов (гранит, камень, дерево, металл, керамика) или имитирующих их (тротуарная плитка) с организацией системы водоотведения дождевых и талых вод с установкой по границам, разделяющим пешеходную и проезжую часть дорог, а также вдоль набережной прозрачного ограждения высотой не более 1,2 метра;
- ремонт существующих и установка новых просматриваемых ограждений (забор, ворота) высотой не более 2,5 метра;
- организацию парковок на специально отведенных площадках;
- размещение временных элементов праздничного (событийного) характера;
- установку произведений монументально-декоративного искусства;
- установку информационных (навигационных) указателей туристического назначения.

48.1.10. Установка на зданиях и сооружениях средств наружной информации:

- на завершении фасада;
- с размещением не выше отметки нижнего края оконных проемов 2-го этажа здания.

48.1.11. Проведение на земельных участках, смежных с границей территории объекта культурного наследия, всех видов работ при наличии в составе проектной документации раздела по обеспечению сохранности объекта культурного наследия.

48.2. Запрещается:

48.2.1. Применение строительных технологий, оказывающих динамическое воздействие на объекты культурного наследия, сложившуюся застройку и приводящих к загрязнению природной среды; размещение огнеопасных и взрывоопасных материалов; замусоривание территории.

48.2.2. Прокладка инженерных сетей надземным способом.

48.2.3. Установка надземных пешеходных переходов.

48.2.4. Фрагментарная отделка и покраска фасадов; применение в отделке фасадов нетрадиционных отделочных материалов, таких как керамогранит, сайдинг и подобных им, а также цветовых гамм: черный цвет и неоновые цвета.

48.2.5. Установка на фасадах зданий, формирующих территории общего пользования (улицы, проезды), кондиционеров, антенн и иного технического оборудования.

48.2.6. Вырубка деревьев и кустарников, за исключением санитарных рубок.

48.2.7. Изменение характера рельефа территории.

48.2.8. Размещение средств наружной информации на крышах зданий и сооружений (конструкции).

48.2.9. Установка средств наружной информации, нарушающих внешний архитектурный облик сложившейся застройки, без учета архитектурных особенностей фасадов, в том числе:

- в виде фоновых конструкций, световых коробов, за исключением конструкций для размещения афиш объектов культурно-досуговой деятельности, спорта, а также в витринах;

- крупногабаритных конструкций;

- с использованием мерцающего света, открытого способа свечения;

- более одной конструкции на завершении фасада;

- настенных конструкций выше отметки нижнего края окон 2-го этажа высотой более 0,5 метров;

- консольных конструкций - высотой более 0,5 метров и длиной более 1-го метра;

- установка средств наружной информации, полностью или частично перекрывающих оконные и дверные проемы.

48.2.10. Установка всех видов рекламных конструкций на зданиях, строениях и сооружениях.

48.2.11. Установка всех видов отдельно стоящих рекламных конструкций, за исключением отдельно стоящих рекламных конструкций с площадью одной стороны информационного поля до 4,5 кв. метров включительно и высотой до 5,0 метров включительно.

48.2.12. Размещение крупногабаритных комбинированных опор базовых станций сотовой связи, технических средств дорожного движения.

49. В границах зоны регулирования застройки и хозяйственной деятельности ЗРЗ (Б)-40 (включает 1 участок):

49.1. Разрешается:

49.1.1. Реконструкция существующих и строительство новых объектов капитального строительства с учетом следующих требований:

- использование объектов капитального строительства и земельных участков в соответствии с видами разрешенного использования, установленными правилами землепользования и застройки муниципального образования города Казани;

- использование объектов капитального строительства в соответствии с высотным параметром разрешенного строительства и реконструкции объектов капитального строительства - не более 117 метров (высотный параметр установлен в абсолютных отметках и является величиной постоянной, что в относительных отметках, с учетом перепада рельефа, не превышает 16 метров).

Высота разрешенного строительства и реконструкции объектов капитального строительства измеряется от уровня земли, в зависимости от угла наклона рельефа под всей площадью застройки объекта, до верхней отметки парапета плоской крыши и (или) до конька скатной крыши с углом наклона крыши не более 30 градусов. При устройстве на плоской крыше вновь возводимых объектов капитального строительства: лифтовых помещений, лестниц, котельных – высота измеряется до верхних отметок данных конструкций.

В зависимости от угла наклона рельефа в границах всей площади застройки объекта капитального строительства и реконструкции высота разрешенного строительства и реконструкции измеряется:

а) при уклоне рельефа менее 3-х градусов - от нижней отметки уровня земли;

б) при уклоне рельефа 3-и градуса и более - как от нижней, так и от верхней отметок уровня земли. При этом в центральной части объекта его высота не должна превышать высоты, установленной от верхней отметки уровня земли.

При устройстве на крыше вновь возводимых объектов капитального строительства архитектурных элементов (купол, башня, фронтон, шпиль и другие элементы) высота данных элементов входит в общий показатель высотных параметров разрешенного строительства.

Дымоходы, вентиляционные каналы, антенны, молниеотводы и иное инженерное оборудование, устанавливаемое на крыше, при расчете высоты объекта капитального строительства и реконструкции не учитываются.

49.1.2. Применение в отделке фасадов традиционных отделочных материалов (камень, лицевой кирпич, кирпич под покраску, штукатурка под покраску, дерево, металл, керамика, стекло) с использованием в покраске фасадов традиционных цветовых гамм.

49.1.3. Организация архитектурной подсветки зданий, строений, сооружений, элементов благоустройства и озеленения.

49.1.4. Установка в границах территорий общего пользования некапитальных строений, сооружений, а также нестационарных торговых объектов высотой не более 4-х метров с использованием в отделке фасадов натуральных материалов (дерево, камень, металл, керамика, стекло) с применением в покраске фасадов традиционных цветовых гамм.

49.1.5. Снос объектов капитального строительства или их частей в порядке и на основании, предусмотренных Градостроительным кодексом Российской Федерации.

49.1.6. Капитальный ремонт и реконструкция существующих инженерных сетей, прокладка новых инженерных сетей подземным способом; капитальный ремонт и реконструкция существующих инженерных объектов (трансформаторный пункт, газорегуляторный пункт и другие) и установка новых. При устройстве дымовых труб котельных исключать их негативное воздействие на визуальное восприятие объектов культурного наследия и сложившееся архитектурное окружение.

49.1.7. Капитальный ремонт и реконструкция существующих, строительство новых линейных объектов, включая установку отдельно стоящих опор; ремонт существующих и устройство новых велосипедных дорожек.

49.1.8. Проведение мероприятий, направленных на снижение наземных транспортных потоков и включающих, в том числе, размещение подземных сооружений: линий метрополитена; подземных автомобильных туннелей; подземных пешеходных переходов; подземных парковок; подземных галерей и иных подземных сооружений, необходимых для функционирования территории, с организацией пешеходных выходов в надземной их части высотой не более 5-ти метров.

49.1.9. Благоустройство территории, включающее:

- проведение работ по озеленению, которое включает: сохранение существующих деревьев и кустарников, за исключением санитарных рубок, посадку новых деревьев с компактной или формируемой кроной; устройство газонов и цветников;

- проведение земляных работ с сохранением общего перепада и уклона рельефа в границах земельного участка;

- применение в покрытии пешеходной части дорог (тротуаров) натуральных материалов (гранит, камень, дерево, металл, керамика) или имитирующих их (тротуарная плитка) с организацией системы водоотведения дождевых и талых вод с установкой по границам, разделяющим пешеходную и проезжую часть дорог, прозрачного ограждения высотой не более 1,2 метра;

- ремонт существующих и установка новых просматриваемых ограждений (забор, ворота) высотой не более 2,5 метра;

- организацию парковок на специально отведенных площадках;

- размещение временных элементов праздничного (событийного) характера;

- установку произведений монументально-декоративного искусства;

- установку информационных (навигационных) указателей туристического назначения.

49.1.10. Установка на зданиях и сооружениях средств наружной информации:

- на завершении фасада;

- с размещением не выше отметки нижнего края оконных проемов 2-го этажа здания.

49.1.11. Проведение на земельных участках, смежных с границей территории объекта культурного наследия, всех видов работ при наличии в составе проектной документации раздела по обеспечению сохранности объекта культурного наследия.

49.2. Запрещается:

49.2.1. Применение строительных технологий, оказывающих динамическое воздействие на объекты культурного наследия, сложившуюся застройку и приводящих к загрязнению природной среды; размещение огнеопасных и взрывоопасных материалов; замусоривание территории.

49.2.2. Прокладка инженерных сетей надземным способом.

49.2.3. Установка надземных пешеходных переходов.

49.2.4. Фрагментарная отделка и покраска фасадов; применение в отделке фасадов нетрадиционных отделочных материалов, таких как керамогранит, сайдинг и подобных им, а также цветовых гамм: черный цвет и неоновые цвета.

49.2.5. Установка на фасадах зданий, формирующих территории общего пользования (улицы, проезды), кондиционеров, антенн и иного технического оборудования.

49.2.6. Вырубка деревьев и кустарников, за исключением санитарных рубок.

49.2.7. Изменение характера рельефа территории.

49.2.8. Размещение средств наружной информации на крышах зданий и сооружений (конструкции).

49.2.9. Установка средств наружной информации, нарушающих внешний архитектурный облик сложившейся застройки, без учета архитектурных особенностей фасадов, в том числе:

- в виде фоновых конструкций, световых коробов, за исключением конструкций для размещения афиш объектов культурно-досуговой деятельности, спорта, а также в витринах;

- крупногабаритных конструкций;

- с использованием мерцающего света, открытого способа свечения;

- более одной конструкции на завершении фасада;

- настенных конструкций выше отметки нижнего края окон 2-го этажа высотой более 0,5 метров;

- консольных конструкций - высотой более 0,5 метров и длиной более 1-го метра;

- установка средств наружной информации, полностью или частично перекрывающих оконные и дверные проемы.

49.2.10. Установка всех видов рекламных конструкций на зданиях, строениях и сооружениях.

49.2.11. Установка всех видов отдельно стоящих рекламных конструкций, за исключением отдельно стоящих рекламных конструкций с площадью одной стороны информационного поля до 4,5 кв. метров включительно и высотой до 5,0 метров включительно, если место установки данных рекламных конструкций обеспечивает визуальное восприятие объектов культурного наследия.

49.2.12. Размещение крупногабаритных комбинированных опор базовых станций сотовой связи, технических средств дорожного движения.

50. В границах зоны регулирования застройки и хозяйственной деятельности ЗРЗ (Б)-41 (включает 1 участок):

50.1. Разрешается:

50.1.1. Капитальный ремонт и реконструкция существующих, строительство новых линейных объектов, включая установку отдельно стоящих опор; ремонт существующих и устройство новых велосипедных дорожек.

50.1.2. Капитальный ремонт и реконструкция существующих инженерных сетей, прокладка новых инженерных сетей подземным способом; капитальный ремонт и реконструкция существующих объектов инженерной инфраструктуры.

50.1.3. Проведение мероприятий, направленных на снижение наземных транспортных потоков и включающих, в том числе, размещение подземных сооружений: линий метрополитена; подземных автомобильных туннелей; подземных пешеходных переходов; подземных парковок; подземных галерей и иных подземных сооружений, необходимых для функционирования территории, с организацией пешеходных выходов в надземной их части высотой не более 5-ти метров.

50.1.4. Снос объектов капитального строительства или их частей в порядке и на основании, предусмотренных Градостроительным кодексом Российской Федерации.

50.1.5. Благоустройство территории, включающее:

- проведение работ по укреплению склонов с последующим их озеленением;

- проведение земляных работ с сохранением общего перепада и уклона рельефа;

- установка по границам, разделяющим пешеходную и проезжую часть дорог, прозрачного ограждения высотой не более 1,2 метра;

- организацию парковок на специально отведенных площадках;

- размещение временных элементов праздничного (событийного) характера;

- применение ночной архитектурной подсветки склонов и конструкций линейного объекта;

- установку информационных (навигационных) указателей туристического назначения.

50.1.6. Проведение на земельных участках, смежных с границей территории объекта культурного наследия, всех видов работ при наличии в составе проектной документации раздела по обеспечению сохранности объекта культурного наследия.

50.2. Запрещается:

50.2.1. Применение строительных технологий, оказывающих динамическое воздействие на объекты культурного наследия, сложившуюся застройку и приводящих к загрязнению природной среды; размещение огнеопасных и взрывоопасных материалов; замусоривание территории.

50.2.2. Прокладка инженерных сетей надземным способом.

50.2.3. Установка надземных пешеходных переходов.

50.2.4. Изменение характера рельефа территории.

50.2.5. Установка всех видов отдельно стоящих рекламных конструкций, за исключением отдельно стоящих рекламных конструкций с площадью одной стороны информационного поля до 4,5 кв. метров включительно и высотой до 5,0 метров включительно.

50.2.6. Размещение крупногабаритных комбинированных опор базовых станций сотовой связи, технических средств дорожного движения.

51. В границах зоны регулирования застройки и хозяйственной деятельности ЗРЗ (Б)-42 (включает 1 участок):

51.1. Разрешается:

51.1.1. Капитальный ремонт и реконструкция существующих объектов капитального строительства, возведение новых с учетом следующих требований:

- использование объектов капитального строительства и земельных участков в соответствии с видами разрешенного использования, установленными правилами землепользования и застройки муниципального образования города Казани;

- использование объектов капитального строительства в соответствии с высотным параметром разрешенного строительства и реконструкции объектов капитального строительства не более 208,0 метров (высотный параметр установлен в абсолютных отметках, является величиной постоянной, в зависимости от уровня рельефа в относительных отметках составляет не более 150,0 метров).

Высота объекта капитального строительства и реконструкции измеряется в границах площади застройки объекта от нижней отметки уровня земли до верхней отметки парапета плоской крыши и (или) до конька скатной крыши с углом ее наклона не более 30 градусов.

При устройстве на плоской крыше вновь возводимых объектов капитального строительства: лифтовых помещений, лестниц, котельных, вертолетных площадок и иных сооружений, включая все виды архитектурных завершений крыш (купол; башня, фронтон, шпиль и другие), – высота измеряется до верхних отметок данных конструкций.

Дымоходы, вентиляционные каналы, антенны, молниеотводы и иное инженерное оборудование, устанавливаемое на крыше, при расчете высоты не учитываются.

51.1.2. Организация скатных крыш с углом наклона крыши не более 30 градусов.

51.1.3. Организация крылец, выходящих на территории общего пользования, высотой не более 3-х ступеней.

51.1.4. Организация в нежилые помещения первых этажей новых входных групп, отвечающих архитектурным особенностям здания.

51.1.5. Организация балконов, эркеров, выходящих на территории общего пользования, шириной не более 1,5 метров.

51.1.6. Возведение при нулевом отступе вновь возводимых объектов капитального строительства от внутриквартальных границ земельного участка глухих (противопожарных) стен с организацией водостока от скатных крыш вглубь земельного участка.

51.1.7. Устройство в фасадах первого этажа нежилых помещений вновь возводимых объектов капитального строительства, формирующих территории общего пользования, витринных окон.

51.1.8. Перекрытие замкнутых дворовых пространств, формируемых объектами капитального строительства нежилого назначения.

51.1.9. Применение в отделке фасадов традиционных отделочных материалов (камень, лицевой кирпич, кирпич под покраску, штукатурка под покраску, дерево, металл, керамика, стекло) с применением в покраске фасадов традиционных цветовых гамм.

51.1.10. Применение в заполнении оконных и дверных проемов натуральных материалов (дерево, стекло, металл) или материалов, имитирующих дерево, а также учитывающих характер их заполнения, исходя из особенностей архитектурного решения фасада.

51.1.11. Организация архитектурной подсветки зданий, строений, сооружений, элементов благоустройства и озеленения.

51.1.12. Установка в границах территорий общего пользования некапитальных строений, сооружений, а также нестационарных торговых объектов высотой не более 4-х метров с использованием в отделке фасадов натуральных материалов (дерево, камень, металл, керамика) с применением в покраске фасадов традиционных цветовых гамм.

51.1.13. Снос объектов капитального строительства или их частей в порядке и на основании, предусмотренных Градостроительным кодексом Российской Федерации.

51.1.14. Капитальный ремонт и реконструкция существующих инженерных сетей, прокладка новых инженерных сетей подземным способом; капитальный ремонт и реконструкция существующих инженерных объектов (трансформаторный

пункт, газорегуляторный пункт и другие) и установка новых. При устройстве дымовых труб котельных исключать их негативное воздействие на визуальное восприятие объектов культурного наследия и сложившееся архитектурное окружение.

51.1.15. Капитальный ремонт и реконструкция существующих, строительство новых линейных объектов; ремонт существующих и устройство новых велосипедных дорожек.

51.1.16. Проведение мероприятий, направленных на снижение наземных транспортных потоков и включающих, в том числе, размещение подземных сооружений: линий метрополитена; подземных автомобильных туннелей; подземных пешеходных переходов; подземных парковок; подземных галерей и иных подземных сооружений, необходимых для функционирования территории, с организацией пешеходных выходов в надземной их части высотой не более 5-ти метров.

51.1.17. Благоустройство территории, включающее:

- проведение работ по укреплению склонов с организацией подпорных стен, спусков, смотровых площадок с последующим их озеленением, которое направлено на восстановление травяного покрова откосов; устройство цветников; посадку деревьев и декоративных кустарников;

- проведение работ по озеленению улиц, которое включает: сохранение исторического принципа аллейных посадок деревьев вдоль улиц; сохранение существующих деревьев и кустарников, за исключением санитарных рубок, посадку новых деревьев с компактной или формируемой кроной; устройство газонов и цветников;

- проведение земляных работ с сохранением общего перепада и уклона рельефа в границах земельного участка;

- применение в покрытии пешеходной части дорог (тротуаров) натуральных материалов (гранит, камень, дерево, металл, керамика) или имитирующих их (тротуарная плитка) с организацией системы водоотведения дождевых и талых вод с установкой по границам, разделяющим пешеходную и проезжую часть дорог, прозрачного ограждения высотой не более 1,2 метра;

- ремонт существующих ограждений, установленных вдоль границ земельных участков; при установке нового ограждения вдоль границы земельного участка, формирующей территорию общего пользования, допускается установка прозрачного ограждения высотой не более 2,5 метра, включая прозрачные ворота высотой не более 2,5 метра;

- организацию парковок на специально отведенных площадках;

- размещение временных элементов праздничного (событийного) характера;

- установку комбинированных опор базовых станций сотовой связи, технических средств дорожного движения, обеспечивающих визуальное восприятие объектов культурного наследия и исторически ценных градоформирующих объектов;

- установку произведений монументально-декоративного искусства;

- установку информационных (навигационных) указателей туристического назначения.

51.1.18. Установка на зданиях и сооружениях средств наружной информации:

- на завершении фасада;

- с размещением не выше отметки нижнего края оконных проемов 2-го этажа здания.

51.1.19. Проведение на земельных участках, смежных с границей территории объекта культурного наследия, всех видов работ при наличии в составе проектной документации раздела по обеспечению сохранности объекта культурного наследия.

51.2. Запрещается:

51.2.1. Применение строительных технологий, оказывающих динамическое воздействие на объекты культурного наследия, сложившуюся застройку и приводящих к загрязнению природной среды; размещение огнеопасных и взрывоопасных материалов; замусоривание территории.

51.2.2. Снос исторически ценных градоформирующих объектов и (или) их частей, отнесенных к предмету охраны исторического поселения регионального значения «город Казань».

51.2.3. Прокладка инженерных сетей надземным способом.

51.2.4. Установка надземных пешеходных переходов.

51.2.5. Фрагментарная отделка и покраска фасадов; применение в отделке фасадов нетрадиционных отделочных материалов, таких как керамогранит, сайдинг и подобных им, а также цветовых гамм: черный цвет и неоновые цвета.

51.2.6. Установка на фасадах зданий, формирующих территории общего пользования (улицы, проезды), кондиционеров, антенн и иного технического оборудования.

51.2.7. Вырубка деревьев и кустарников, за исключением санитарных рубок.

51.2.8. Изменение характера рельефа территории.

51.2.9. Размещение средств наружной информации на крышах зданий и сооружений (конструкции), за исключением зданий, отнесенных к исторически ценным градоформирующим объектам, конструкция которых предусмотрена первоначальным проектом строительства здания.

51.2.10. Установка средств наружной информации, нарушающих внешний архитектурный облик сложившейся застройки, без учета архитектурных особенностей фасадов, в том числе:

- в виде фоновых конструкций, световых коробов, за исключением конструкций для размещения афиш объектов культурно-досуговой деятельности, спорта, а также в витринах;

- крупногабаритных конструкций;

- с использованием мерцающего света, открытого способа свечения;

- более одной конструкции на завершении фасада;

- настенных конструкций выше отметки нижнего края окон 2-го этажа высотой более 0,5 метров;

- консольных конструкций - высотой более 0,5 метров и длиной более 1-го метра;

- установка средств наружной информации, полностью или частично перекрывающих оконные и дверные проемы.

51.2.11. Установка всех видов рекламных конструкций на зданиях, сооружениях.

51.2.12. Установка всех видов отдельно стоящих рекламных конструкций, за исключением отдельно стоящих рекламных конструкций с площадью одной стороны информационного поля до 3,0 кв. метров включительно и высотой до 3,5 метров

включительно, если место установки данных рекламных конструкций обеспечивает визуальное восприятие объектов культурного наследия.

51.2.13. Применение повседневной цветной архитектурной подсветки.

51.2.14. Размещение крупногабаритных комбинированных опор базовых станций сотовой связи, технических средств дорожного движения.

51.2.15. Применение в наружной отделке фасадов зданий и сооружений декоративных элементов, не соответствующих архитектурным особенностям фасада.

51.2.16. Установка крупногабаритных некапитальных строений, сооружений, а также нестационарных торговых объектов.

52. В границах зоны регулирования застройки и хозяйственной деятельности ЗРЗ (Б)-43 (включает 1 участок):

52.1. Разрешается:

52.1.1. Капитальный ремонт и реконструкция существующих объектов капитального строительства, возведение новых с учетом следующих требований:

- использование объектов капитального строительства и земельных участков в соответствии с видами разрешенного использования, установленными правилами землепользования и застройки муниципального образования города Казани;

- использование объектов капитального строительства в соответствии с высотным параметром разрешенного строительства и реконструкции объектов капитального строительства не более 193,0 метров (высотный параметр установлен в абсолютных отметках, является величиной постоянной, в зависимости от уровня рельефа в относительных отметках составляет не более 135,0 метров).

Высота объекта капитального строительства и реконструкции измеряется в границах площади застройки объекта от нижней отметки уровня земли до верхней отметки парапета плоской крыши и (или) до конька скатной крыши с углом ее наклона не более 30 градусов.

При устройстве на плоской крыше вновь возводимых объектов капитального строительства: лифтовых помещений, лестниц, котельных, вертолетных площадок и иных сооружений, включая все виды архитектурных завершений крыш (купол; башня, фронтон, шпиль и другие), – высота измеряется до верхних отметок данных конструкций.

Дымоходы, вентиляционные каналы, антенны, молниеотводы и иное инженерное оборудование, устанавливаемое на крыше, при расчете высоты не учитываются.

52.1.2. Организация скатных крыш с углом наклона крыши не более 30 градусов.

52.1.3. Организация крылец, выходящих на территории общего пользования, высотой не более 3-х ступеней.

52.1.4. Организация в нежилые помещения первых этажей новых входных групп, отвечающих архитектурным особенностям здания.

52.1.5. Организация балконов, эркеров, выходящих на территории общего пользования, шириной не более 1,5 метров.

52.1.6. Возведение при нулевом отступе вновь возводимых объектов капитального строительства от внутриквартальных границ земельного участка

глухих (противопожарных) стен с организацией водостока от скатных крыш вглубь земельного участка.

52.1.7. Устройство в фасадах первого этажа нежилых помещений вновь возводимых объектов капитального строительства, формирующих территории общего пользования, витринных окон.

52.1.8. Перекрытие замкнутых дворовых пространств, формируемых объектами капитального строительства нежилого назначения.

52.1.9. Применение в отделке фасадов традиционных отделочных материалов (камень, лицевой кирпич, кирпич под покраску, штукатурка под покраску, дерево, металл, керамика, стекло) с применением в покраске фасадов традиционных цветовых гамм.

52.1.10. Применение в заполнении оконных и дверных проемов натуральных материалов (дерево, стекло, металл) или материалов, имитирующих дерево, а также учитывающих характер их заполнения, исходя из особенностей архитектурного решения фасада.

52.1.11. Организация архитектурной подсветки зданий, строений, сооружений, элементов благоустройства и озеленения.

52.1.12. Установка в границах территорий общего пользования некапитальных строений, сооружений, а также нестационарных торговых объектов высотой не более 4-х метров с использованием в отделке фасадов натуральных материалов (дерево, камень, металл, керамика) с применением в покраске фасадов традиционных цветовых гамм.

52.1.13. Снос объектов капитального строительства или их частей в порядке и на основании, предусмотренных Градостроительным кодексом Российской Федерации.

52.1.14. Капитальный ремонт и реконструкция существующих инженерных сетей, прокладка новых инженерных сетей подземным способом; капитальный ремонт и реконструкция существующих инженерных объектов (трансформаторный пункт, газорегуляторный пункт и другие) и установка новых. При устройстве дымовых труб котельных исключать их негативное воздействие на визуальное восприятие объектов культурного наследия и сложившееся архитектурное окружение.

52.1.15. Капитальный ремонт и реконструкция существующих, строительство новых линейных объектов; ремонт существующих и устройство новых велосипедных дорожек.

52.1.16. Проведение мероприятий, направленных на снижение наземных транспортных потоков и включающих, в том числе, размещение подземных сооружений: линий метрополитена; подземных автомобильных туннелей; подземных пешеходных переходов; подземных парковок; подземных галерей и иных подземных сооружений, необходимых для функционирования территории, с организацией пешеходных выходов в надземной их части высотой не более 5-ти метров.

52.1.17. Благоустройство территории, включающее:

- проведение работ по укреплению склонов с организацией подпорных стен, спусков, смотровых площадок с последующим их озеленением, которое направлено на восстановление травяного покрова откосов; устройство цветников; посадку деревьев и декоративных кустарников;

- проведение работ по озеленению улиц, которое включает: сохранение исторического принципа аллейных посадок деревьев вдоль улиц; сохранение существующих деревьев и кустарников, за исключением санитарных рубок, посадку новых деревьев с компактной или формируемой кроной; устройство газонов и цветников;

- проведение земляных работ с сохранением общего перепада и уклона рельефа в границах земельного участка;

- применение в покрытии пешеходной части дорог (тротуаров) натуральных материалов (гранит, камень, дерево, металл, керамика) или имитирующих их (тротуарная плитка) с организацией системы водоотведения дождевых и талых вод с установкой по границам, разделяющим пешеходную и проезжую часть дорог, прозрачного ограждения высотой не более 1,2 метра;

- ремонт существующих ограждений, установленных вдоль границ земельных участков; при установке нового ограждения вдоль границы земельного участка, формирующей территорию общего пользования, допускается установка прозрачного ограждения высотой не более 2,5 метра, включая прозрачные ворота высотой не более 2,5 метра;

- организацию парковок на специально отведенных площадках;

- размещение временных элементов праздничного (событийного) характера;

- установку комбинированных опор базовых станций сотовой связи, технических средств дорожного движения, обеспечивающих визуальное восприятие объектов культурного наследия и исторически ценных градоформирующих объектов;

- установку произведений монументально-декоративного искусства;

- установку информационных (навигационных) указателей туристического назначения.

52.1.18. Установка на зданиях и сооружениях средств наружной информации:

- на завершении фасада;

- с размещением не выше отметки нижнего края оконных проемов 2-го этажа здания.

52.1.19. Проведение на земельных участках, смежных с границей территории объекта культурного наследия, всех видов работ при наличии в составе проектной документации раздела по обеспечению сохранности объекта культурного наследия.

52.2. Запрещается:

52.2.1. Применение строительных технологий, оказывающих динамическое воздействие на объекты культурного наследия, сложившуюся застройку и приводящих к загрязнению природной среды; размещение огнеопасных и взрывоопасных материалов; замусоривание территории.

52.2.2. Снос исторически ценных градоформирующих объектов и (или) их частей, отнесенных к предмету охраны исторического поселения регионального значения «город Казань».

52.2.3. Прокладка инженерных сетей надземным способом.

52.2.4. Установка надземных пешеходных переходов.

52.2.5. Фрагментарная отделка и покраска фасадов; применение в отделке фасадов нетрадиционных отделочных материалов, таких как керамогранит, сайдинг и подобных им, а также цветовых гамм: черный цвет и неоновые цвета.

52.2.6. Установка на фасадах зданий, формирующих территории общего пользования (улицы, проезды), кондиционеров, антенн и иного технического оборудования.

52.2.7. Вырубка деревьев и кустарников, за исключением санитарных рубок.

52.2.8. Изменение характера рельефа территории.

52.2.9. Размещение средств наружной информации на крышах зданий и сооружений (конструкции), за исключением зданий, отнесенных к исторически ценным градоформирующим объектам, конструкция которых предусмотрена первоначальным проектом строительства здания.

52.2.10. Установка средств наружной информации, нарушающих внешний архитектурный облик сложившейся застройки, без учета архитектурных особенностей фасадов, в том числе:

- в виде фоновых конструкций, световых коробов, за исключением конструкций для размещения афиш объектов культурно-досуговой деятельности, спорта, а также в витринах;
- крупногабаритных конструкций;
- с использованием мерцающего света, открытого способа свечения;
- более одной конструкции на завершении фасада;
- настенных конструкций выше отметки нижнего края окон 2-го этажа высотой более 0,5 метров;
- консольных конструкций - высотой более 0,5 метров и длиной более 1-го метра;
- установка средств наружной информации, полностью или частично перекрывающих оконные и дверные проемы.

52.2.11. Установка всех видов рекламных конструкций на зданиях, сооружениях.

52.2.12. Установка всех видов отдельно стоящих рекламных конструкций, за исключением отдельно стоящих рекламных конструкций с площадью одной стороны информационного поля до 3,0 кв. метров включительно и высотой до 3,5 метров включительно, если место установки данных рекламных конструкций обеспечивает визуальное восприятие объектов культурного наследия.

52.2.13. Применение повседневной цветной архитектурной подсветки.

52.2.14. Размещение крупногабаритных комбинированных опор базовых станций сотовой связи, технических средств дорожного движения.

52.2.15. Применение в наружной отделке фасадов зданий и сооружений декоративных элементов, не соответствующих архитектурным особенностям фасада.

52.2.16. Установка крупногабаритных некапитальных строений, сооружений, а также нестационарных торговых объектов.

53. В границах зоны регулирования застройки и хозяйственной деятельности ЗРЗ (Б)-44 (включает 1 участок):

53.1. Разрешается:

53.1.1. Капитальный ремонт и реконструкция существующих объектов капитального строительства, возведение новых с учетом следующих требований:

- использование объектов капитального строительства и земельных участков в соответствии с видами разрешенного использования, установленными правилами землепользования и застройки муниципального образования города Казани;

- использование объектов капитального строительства в соответствии с высотным параметром разрешенного строительства и реконструкции объектов капитального строительства не более 76,0 метров (высотный параметр установлен в абсолютных отметках, является величиной постоянной, в зависимости от уровня рельефа в относительных отметках составляет не более 18,0 метров).

Высота объекта капитального строительства и реконструкции измеряется в границах площади застройки объекта от нижней отметки уровня земли до верхней отметки парапета плоской крыши и (или) до конька скатной крыши с углом ее наклона не более 30 градусов.

При устройстве на плоской крыше вновь возводимых объектов капитального строительства: лифтовых помещений, лестниц, котельных, вертолетных площадок и иных сооружений, включая все виды архитектурных завершений крыш (купол; башня, фронтон, шпиль и другие), – высота измеряется до верхних отметок данных конструкций.

Дымоходы, вентиляционные каналы, антенны, молниеотводы и иное инженерное оборудование, устанавливаемое на крыше, при расчете высоты не учитываются.

53.1.2. Организация скатных крыш с углом наклона крыши не более 30 градусов.

53.1.3. Организация крылец, выходящих на территории общего пользования, высотой не более 3-х ступеней.

53.1.4. Организация в нежилые помещения первых этажей новых входных групп, отвечающих архитектурным особенностям здания.

53.1.5. Организация балконов, эркеров, выходящих на территории общего пользования, шириной не более 1,5 метров.

53.1.6. Возведение при нулевом отступе вновь возводимых объектов капитального строительства от внутриквартальных границ земельного участка глухих (противопожарных) стен с организацией водостока от скатных крыш вглубь земельного участка.

53.1.7. Устройство в фасадах первого этажа нежилых помещений вновь возводимых объектов капитального строительства, формирующих территории общего пользования, витринных окон.

53.1.8. Перекрытие замкнутых дворовых пространств, формируемых объектами капитального строительства нежилого назначения.

53.1.9. Применение в отделке фасадов традиционных отделочных материалов (камень, лицевой кирпич, кирпич под покраску, штукатурка под покраску, дерево, металл, керамика, стекло) с применением в покраске фасадов традиционных цветовых гамм.

53.1.10. Применение в заполнении оконных и дверных проемов натуральных материалов (дерево, стекло, металл) или материалов, имитирующих дерево, а также учитывающих характер их заполнения, исходя из особенностей архитектурного решения фасада.

53.1.11. Организация архитектурной подсветки зданий, строений, сооружений, элементов благоустройства и озеленения.

53.1.12. Установка в границах территорий общего пользования некапитальных строений, сооружений, а также нестационарных торговых объектов высотой не более 4-х метров с использованием в отделке фасадов натуральных материалов (дерево, камень, металл, керамика) с применением в покраске фасадов традиционных цветовых гамм.

53.1.13. Снос объектов капитального строительства или их частей в порядке и на основании, предусмотренных Градостроительным кодексом Российской Федерации.

53.1.14. Капитальный ремонт и реконструкция существующих инженерных сетей, прокладка новых инженерных сетей подземным способом; капитальный ремонт и реконструкция существующих инженерных объектов (трансформаторный пункт, газорегуляторный пункт и другие) и установка новых. При устройстве дымовых труб котельных исключать их негативное воздействие на визуальное восприятие объектов культурного наследия и сложившееся архитектурное окружение.

53.1.15. Капитальный ремонт и реконструкция существующих, строительство новых линейных объектов; ремонт существующих и устройство новых велосипедных дорожек.

53.1.16. Проведение мероприятий, направленных на снижение наземных транспортных потоков и включающих, в том числе, размещение подземных сооружений: линий метрополитена; подземных автомобильных туннелей; подземных пешеходных переходов; подземных парковок; подземных галерей и иных подземных сооружений, необходимых для функционирования территории, с организацией пешеходных выходов в надземной их части высотой не более 5-ти метров.

53.1.17. Благоустройство территории, включающее:

- проведение работ по укреплению склонов с организацией подпорных стен, спусков, смотровых площадок с последующим их озеленением, которое направлено на восстановление травяного покрова откосов; устройство цветников; посадку деревьев и декоративных кустарников;

- проведение работ по озеленению улиц, которое включает: сохранение исторического принципа аллейных посадок деревьев вдоль улиц; сохранение существующих деревьев и кустарников, за исключением санитарных рубок, посадку новых деревьев с компактной или формируемой кроной; устройство газонов и цветников;

- проведение земляных работ с сохранением общего перепада и уклона рельефа в границах земельного участка;

- применение в покрытии пешеходной части дорог (тротуаров) натуральных материалов (гранит, камень, дерево, металл, керамика) или имитирующих их (тротуарная плитка) с организацией системы водоотведения дождевых и талых вод с установкой по границам, разделяющим пешеходную и проезжую часть дорог, прозрачного ограждения высотой не более 1,2 метра;

- ремонт существующих ограждений, установленных вдоль границ земельных участков; при установке нового ограждения вдоль границы земельного участка, формирующей территорию общего пользования, допускается установка прозрачного ограждения высотой не более 2,5 метра, включая прозрачные ворота высотой не более 2,5 метра;

- организацию парковок на специально отведенных площадках;

- размещение временных элементов праздничного (событийного) характера;

- установку комбинированных опор базовых станций сотовой связи, технических средств дорожного движения, обеспечивающих визуальное восприятие объектов культурного наследия и исторически ценных градоформирующих объектов;

- установку произведений монументально-декоративного искусства;

- установку информационных (навигационных) указателей туристического назначения.

53.1.18. Установка на зданиях и сооружениях средств наружной информации:

- на завершении фасада;

- с размещением не выше отметки нижнего края оконных проемов 2-го этажа здания.

53.1.19. Проведение на земельных участках, смежных с границей территории объекта культурного наследия, всех видов работ при наличии в составе проектной документации раздела по обеспечению сохранности объекта культурного наследия.

53.2. Запрещается:

53.2.1. Применение строительных технологий, оказывающих динамическое воздействие на объекты культурного наследия, сложившуюся застройку и приводящих к загрязнению природной среды; размещение огнеопасных и взрывоопасных материалов; замусоривание территории.

53.2.2. Снос исторически ценных градоформирующих объектов и (или) их частей, отнесенных к предмету охраны исторического поселения регионального значения «город Казань».

53.2.3. Прокладка инженерных сетей надземным способом.

53.2.4. Установка надземных пешеходных переходов.

53.2.5. Фрагментарная отделка и покраска фасадов; применение в отделке фасадов нетрадиционных отделочных материалов, таких как керамогранит, сайдинг и подобных им, а также цветовых гамм: черный цвет и неоновые цвета.

53.2.6. Установка на фасадах зданий, формирующих территории общего пользования (улицы, проезды), кондиционеров, антенн и иного технического оборудования.

53.2.7. Вырубка деревьев и кустарников, за исключением санитарных рубок.

53.2.8. Изменение характера рельефа территории.

53.2.9. Размещение средств наружной информации на крышах зданий и сооружений (конструкции), за исключением зданий, отнесенных к исторически ценным градоформирующим объектам, конструкция которых предусмотрена первоначальным проектом строительства здания.

53.2.10. Установка средств наружной информации, нарушающих внешний архитектурный облик сложившейся застройки, без учета архитектурных особенностей фасадов, в том числе:

- в виде фоновых конструкций, световых коробов, за исключением конструкций для размещения афиш объектов культурно-досуговой деятельности, спорта, а также в витринах;

- крупногабаритных конструкций;

- с использованием мерцающего света, открытого способа свечения;

- более одной конструкции на завершении фасада;

- настенных конструкций выше отметки нижнего края окон 2-го этажа высотой более 0,5 метров;

- консольных конструкций - высотой более 0,5 метров и длиной более 1-го метра;

- установка средств наружной информации, полностью или частично перекрывающих оконные и дверные проемы.

53.2.11. Установка всех видов рекламных конструкций на зданиях, сооружениях.

53.2.12. Установка всех видов отдельно стоящих рекламных конструкций, за исключением отдельно стоящих рекламных конструкций с площадью одной стороны информационного поля до 3,0 кв. метров включительно и высотой до 3,5 метров включительно, если место установки данных рекламных конструкций обеспечивает визуальное восприятие объектов культурного наследия.

53.2.13. Применение повседневной цветной архитектурной подсветки.

53.2.14. Размещение крупногабаритных комбинированных опор базовых станций сотовой связи, технических средств дорожного движения.

53.2.15. Применение в наружной отделке фасадов зданий и сооружений декоративных элементов, не соответствующих архитектурным особенностям фасада.

53.2.16. Установка крупногабаритных некапитальных строений, сооружений, а также нестационарных торговых объектов.

54. В границах зоны регулирования застройки и хозяйственной деятельности ЗРЗ (Б)-45 (включает 1 участок):

54.1. Разрешается:

54.1.1. Капитальный ремонт и реконструкция существующих объектов капитального строительства, возведение новых с учетом следующих требований:

- использование объектов капитального строительства и земельных участков в соответствии с видами разрешенного использования, установленными правилами землепользования и застройки муниципального образования города Казани;

- использование объектов капитального строительства в соответствии с высотным параметром разрешенного строительства и реконструкции объектов капитального строительства не более 198,0 метров (высотный параметр установлен в абсолютных отметках, является величиной постоянной, в зависимости от уровня рельефа в относительных отметках составляет не более 140,0 метров).

Высота объекта капитального строительства и реконструкции измеряется в границах площади застройки объекта от нижней отметки уровня земли до верхней отметки парапета плоской крыши и (или) до конька скатной крыши с углом ее наклона не более 30 градусов.

При устройстве на плоской крыше вновь возводимых объектов капитального строительства: лифтовых помещений, лестниц, котельных, вертолетных площадок и иных сооружений, включая все виды архитектурных завершений крыш (купол; башня, фронтон, шпиль и другие), – высота измеряется до верхних отметок данных конструкций.

Дымоходы, вентиляционные каналы, антенны, молниеотводы и иное инженерное оборудование, устанавливаемое на крыше, при расчете высоты не учитываются.

54.1.2. Организация скатных крыш с углом наклона крыши не более 30 градусов.

54.1.3. Организация крылец, выходящих на территории общего пользования, высотой не более 3-х ступеней.

54.1.4. Организация в нежилые помещения первых этажей новых входных групп, отвечающих архитектурным особенностям здания;

54.1.5. Организация балконов, эркеров, выходящих на территории общего пользования, шириной не более 1,5 метров.

54.1.6. Возведение при нулевом отступе вновь возводимых объектов капитального строительства от внутриквартальных границ земельного участка глухих (противопожарных) стен с организацией водостока от скатных крыш вглубь земельного участка.

54.1.7. Устройство в фасадах первого этажа нежилых помещений вновь возводимых объектов капитального строительства, формирующих территории общего пользования, витринных окон.

54.1.8. Перекрытие замкнутых дворовых пространств, формируемых объектами капитального строительства нежилого назначения.

54.1.9. Применение в отделке фасадов традиционных отделочных материалов (камень, лицевой кирпич, кирпич под покраску, штукатурка под покраску, дерево, металл, керамика, стекло) с применением в покраске фасадов традиционных цветовых гамм.

54.1.10. Применение в заполнении оконных и дверных проемов натуральных материалов (дерево, стекло, металл) или материалов, имитирующих дерево, а также учитывающих характер их заполнения, исходя из особенностей архитектурного решения фасада.

54.1.11. Организация архитектурной подсветки зданий, строений, сооружений, элементов благоустройства и озеленения.

54.1.12. Установка в границах территорий общего пользования некапитальных строений, сооружений, а также нестационарных торговых объектов высотой не более 4-х метров с использованием в отделке фасадов натуральных материалов (дерево, камень, металл, керамика) с применением в покраске фасадов традиционных цветовых гамм.

54.1.13. Снос объектов капитального строительства или их частей в порядке и на основании, предусмотренных Градостроительным кодексом Российской Федерации.

54.1.14. Капитальный ремонт и реконструкция существующих инженерных сетей, прокладка новых инженерных сетей подземным способом; капитальный ремонт и реконструкция существующих инженерных объектов (трансформаторный пункт, газорегуляторный пункт и другие) и установка новых. При устройстве дымовых труб котельных исключать их негативное воздействие на визуальное восприятие объектов культурного наследия и сложившееся архитектурное окружение.

54.1.15. Капитальный ремонт и реконструкция существующих, строительство новых линейных объектов; ремонт существующих и устройство новых велосипедных дорожек.

54.1.16. Проведение мероприятий, направленных на снижение наземных транспортных потоков и включающих, в том числе, размещение подземных сооружений: линий метрополитена; подземных автомобильных туннелей; подземных пешеходных переходов; подземных парковок; подземных галерей и иных подземных сооружений, необходимых для функционирования территории, с организацией пешеходных выходов в надземной их части высотой не более 5-ти метров.

54.1.17. Благоустройство территории, включающее:

- проведение работ по укреплению склонов с организацией подпорных стен, спусков, смотровых площадок с последующим их озеленением, которое направлено на восстановление травяного покрова откосов; устройство цветников; посадку деревьев и декоративных кустарников;

- проведение работ по озеленению улиц, которое включает: сохранение исторического принципа аллейных посадок деревьев вдоль улиц; сохранение существующих деревьев и кустарников, за исключением санитарных рубок, посадку новых деревьев с компактной или формируемой кроной; устройство газонов и цветников;

- проведение земляных работ с сохранением общего перепада и уклона рельефа в границах земельного участка;

- применение в покрытии пешеходной части дорог (тротуаров) натуральных материалов (гранит, камень, дерево, металл, керамика) или имитирующих их (тротуарная плитка) с организацией системы водоотведения дождевых и талых вод с установкой по границам, разделяющим пешеходную и проезжую часть дорог, прозрачного ограждения высотой не более 1,2 метра;

- ремонт существующих ограждений, установленных вдоль границ земельных участков; при установке нового ограждения вдоль границы земельного участка, формирующей территорию общего пользования, допускается установка прозрачного ограждения высотой не более 2,5 метра, включая прозрачные ворота высотой не более 2,5 метра;

- организацию парковок на специально отведенных площадках;

- размещение временных элементов праздничного (событийного) характера;

- установку комбинированных опор базовых станций сотовой связи, технических средств дорожного движения, обеспечивающих визуальное восприятие объектов культурного наследия и исторически ценных градоформирующих объектов;

- установку произведений монументально-декоративного искусства;

- установку информационных (навигационных) указателей туристического назначения.

54.1.18. Установка на зданиях и сооружениях средств наружной информации:

- на завершении фасада;

- с размещением не выше отметки нижнего края оконных проемов 2-го этажа здания.

54.1.19. Проведение на земельных участках, смежных с границей территории объекта культурного наследия, всех видов работ при наличии в составе проектной документации раздела по обеспечению сохранности объекта культурного наследия.

54.2. Запрещается:

54.2.1. Применение строительных технологий, оказывающих динамическое воздействие на объекты культурного наследия, сложившуюся застройку и приводящих к загрязнению природной среды; размещение огнеопасных и взрывоопасных материалов; замусоривание территории.

54.2.2. Снос исторически ценных градоформирующих объектов и (или) их частей, отнесенных к предмету охраны исторического поселения регионального значения «город Казань».

54.2.3. Прокладка инженерных сетей надземным способом.

54.2.4. Установка надземных пешеходных переходов.

54.2.5. Фрагментарная отделка и покраска фасадов; применение в отделке фасадов нетрадиционных отделочных материалов, таких как керамогранит, сайдинг и подобных им, а также цветовых гамм: черный цвет и неоновые цвета.

54.2.6. Установка на фасадах зданий, формирующих территории общего пользования (улицы, проезды), кондиционеров, антенн и иного технического оборудования.

54.2.7. Вырубка деревьев и кустарников, за исключением санитарных рубок.

54.2.8. Изменение характера рельефа территории.

54.2.9. Размещение средств наружной информации на крышах зданий и сооружений (конструкции), за исключением зданий, отнесенных к исторически ценным градоформирующим объектам, конструкция которых предусмотрена первоначальным проектом строительства здания.

54.2.10. Установка средств наружной информации, нарушающих внешний архитектурный облик сложившейся застройки, без учета архитектурных особенностей фасадов, в том числе:

- в виде фоновых конструкций, световых коробов, за исключением конструкций для размещения афиш объектов культурно-досуговой деятельности, спорта, а также в витринах;
- крупногабаритных конструкций;
- с использованием мерцающего света, открытого способа свечения;
- более одной конструкции на завершении фасада;
- настенных конструкций выше отметки нижнего края окон 2-го этажа высотой более 0,5 метров;
- консольных конструкций - высотой более 0,5 метров и длиной более 1-го метра;
- установка средств наружной информации, полностью или частично перекрывающих оконные и дверные проемы.

54.2.11. Установка всех видов рекламных конструкций на зданиях, сооружениях.

54.2.12. Установка всех видов отдельно стоящих рекламных конструкций, за исключением отдельно стоящих рекламных конструкций с площадью одной стороны информационного поля до 3,0 кв. метров включительно и высотой до 3,5 метров включительно, если место установки данных рекламных конструкций обеспечивает визуальное восприятие объектов культурного наследия.

54.2.13. Применение повседневной цветной архитектурной подсветки.

54.2.14. Размещение крупногабаритных комбинированных опор базовых станций сотовой связи, технических средств дорожного движения.

54.2.15. Применение в наружной отделке фасадов зданий и сооружений декоративных элементов, не соответствующих архитектурным особенностям фасада.

54.2.16. Установка крупногабаритных некапитальных строений, сооружений, а также нестационарных торговых объектов.

55. В границах зоны регулирования застройки и хозяйственной деятельности ЗРЗ (В)-1 (устанавливается для существующих и планируемых скверов, включает 25 участков)

55.1. Разрешается:

55.1.1. Проведение работ, направленных на сохранение и популяризацию объектов культурного наследия, сохранение историко-градостроительной и природной среды.

55.1.2. Использование объектов капитального строительства и земельных участков в соответствии с видами разрешенного использования, установленными правилами землепользования и застройки муниципального образования города Казани.

55.1.3. Снос объектов капитального строительства или их частей в порядке и на основании, предусмотренных Градостроительным кодексом Российской Федерации.

55.1.4. Капитальный ремонт и реконструкция существующих инженерных сетей, прокладка новых инженерных сетей подземным способом; капитальный ремонт и реконструкция существующих инженерных объектов (трансформаторный пункт, газорегуляторный пункт и другие) и установка новых.

55.1.5. Реконструкция существующих и строительство новых объектов капитального строительства с учетом следующих требований:

- реконструкция и возведение новых объектов капитального строительства высотой не более 11,0 метров и не более 5,0 метров для некапитальных строений и сооружений. Высота измеряется в границах площади его застройки от нижней отметки уровня земли до верхней отметки парапета плоской крыши и (или) до конька скатной крыши с углом ее наклона не более 30 градусов, на вновь возводимых объектах, при устройстве на плоской крыше лифтовых помещений, лестниц, котельных – высота измеряется до верхних отметок данных конструкций. При установлении на крыше архитектурных элементов (купол, башня, фронтон и другие), их высота должна составлять не более одной четвёртой от разрешенной высоты. Дымоходы, вентиляционные каналы, антенны, молниеотводы и другое инженерное оборудование, устанавливаемое на крыше, при расчете высоты не учитываются;

- применение в отделке фасадов: дерево, камень, лицевой кирпич, кирпич под покраску, штукатурка под покраску, металл, керамика; высокий процент остекления фасадов;

- применение в покраске стен фасадов традиционных цветовых гамм;

- организация архитектурной подсветки зданий, строений, сооружений, элементов благоустройства и озеленения.

55.1.6. Благоустройство территории, включающее:

- проведение работ в соответствии с единым объемно-планировочным решением сквера;

- сохранение существующей планировочной структуры, организация новых элементов (аллеи, площадки для отдыха и занятия спортом, детские площадки и другие);

- проведение работ по озеленению: сохранение существующих деревьев и кустарников, за исключением санитарных рубок; посадка новых; разбивка газонов и цветников;

- сохранение, капитальный ремонт, реставрация существующих элементов (фонтаны, скульптуры, беседки), а также установка новых;

- применение в покрытии пешеходной части аллей (тротуаров) натуральных материалов (гранит, камень, дерево, гравийная смесь, керамика, металл), а также имитирующих их (тротуарная плитка) с организацией системы водоотведения дождевых и талых вод;

- установку по границе сквера прозрачного ограждения высотой не более 1,2 метра, капитальный ремонт существующего;

- размещение временных элементов праздничного (событийного) характера;

- установку комбинированных опор базовых станций сотовой связи, технических средств дорожного движения, обеспечивающих визуальное восприятие объектов культурного наследия и исторически ценных градоформирующих объектов;

- установку произведений монументально-декоративного искусства;

- организацию парковок на специально отведенных площадках.

55.1.7. Установка на зданиях и сооружениях средств наружной информации:

- с размещением не выше отметки нижнего края оконных проемов 2-го этажа здания;

- выполненных декоративно-художественным способом;

- в виде объемных букв и знаков, высотой не более 0,5 метра;

- консольных конструкций не более 0,5 метра высотой и не более 1-го метра длиной.

55.1.8. Строительство подземных сооружений (линий метрополитена; транспортных туннелей, подземных парковок).

55.1.9. Проведение на земельных участках, смежных с границей территории объекта культурного наследия, всех видов работ при наличии в составе проектной документации раздела по обеспечению сохранности объекта культурного наследия.

55.2. Запрещается:

55.2.1. Применение строительных технологий, оказывающих динамическое воздействие на объекты культурного наследия, сложившуюся застройку и приводящих к загрязнению природной среды; размещение огнеопасных и взрывоопасных материалов; замусоривание территории.

55.2.2. Снос исторически ценных градоформирующих объектов и (или) их частей, отнесенных к предмету охраны исторического поселения регионального значения «город Казань».

55.2.3. Прокладка инженерных сетей надземным способом, размещение котельных.

55.2.4. Установка надземных пешеходных переходов.

55.2.5. Вырубка деревьев и кустарников, за исключением санитарных рубок.

55.2.6. Изменение характера рельефа территории.

55.2.7. Фрагментарная отделка фасадов; применение нетрадиционных отделочных материалов, таких как керамогранит, сайдинг и подобных им, и цветовых гамм: черный цвет и неоновые цвета.

55.2.8. Установка на фасадах зданий, формирующих территории общего пользования (улицы, проезды, а также аллеи сквера), кондиционеров, антенн и иного технического оборудования.

55.2.9. Размещение средств наружной информации (конструкции) на крышах зданий и сооружений, за исключением зданий, отнесенных к исторически ценным градоформирующим объектам, конструкция которых предусмотрена первоначальным проектом строительства здания.

55.2.10. Установка средств наружной информации, нарушающих внешний архитектурный облик сложившейся застройки, без учета архитектурных особенностей фасадов, в том числе:

- в виде фоновых конструкций, световых коробов, за исключением конструкций для размещения афиш объектов культурно-досуговой деятельности, спорта, а также в витринах;
- крупногабаритных конструкций;
- с использованием мерцающего света, открытого способа свечения;
- полностью или частично перекрывающие оконные и дверные проемы.

55.2.11. Установка всех видов рекламных конструкций на зданиях, сооружениях.

55.2.12. Установка всех видов отдельно стоящих рекламных конструкций за исключением отдельно стоящих рекламных конструкций с площадью одной стороны информационного поля до 3,0 кв. метров включительно и высотой до 3,5 метров включительно, если установка данных рекламных конструкций обеспечивает визуальное восприятие объекта культурного наследия.

55.2.13. Применение повседневной цветной архитектурной подсветки.

55.2.14. Размещение крупногабаритных комбинированных опор базовых станций сотовой связи, технических средств дорожного движения.

55.2.15. Применение в наружной отделке фасадов зданий и сооружений декоративных элементов, не соответствующих архитектурным особенностям фасада.

56. В границах зоны регулирования застройки и хозяйственной деятельности ЗРЗ (В)-2 (устанавливается для существующих и планируемых скверов, включает 12 участков):

56.1. Разрешается:

56.1.1. Проведение работ, направленных на сохранение и популяризацию объектов культурного наследия, сохранение историко-градостроительной и природной среды.

56.1.2. Использование объектов капитального строительства и земельных участков в соответствии с видами разрешенного использования, установленными правилами землепользования и застройки муниципального образования города Казани.

56.1.3. Снос объектов капитального строительства или их частей в порядке и на основании, предусмотренных Градостроительным кодексом Российской Федерации.

56.1.4. Капитальный ремонт и реконструкция существующих инженерных сетей, прокладка новых инженерных сетей подземным способом; капитальный

ремонт и реконструкция существующих инженерных объектов (трансформаторный пункт, газорегуляторный пункт и другие) и установка новых. При устройстве дымовых труб котельных исключать их негативное воздействие на визуальное восприятие объектов культурного наследия и сложившееся архитектурное окружение.

56.1.5. Реконструкция существующих и строительство новых объектов капитального строительства с учетом следующих требований:

- реконструкция и возведение новых объектов капитального строительства высотой не более 12,0 метров и не более 5,0 метров для некапитальных строений и сооружений. Высота измеряется в границах площади его застройки от нижней отметки уровня земли до верхней отметки парапета плоской крыши и (или) до конька скатной крыши с углом ее наклона не более 30 градусов, на вновь возводимых объектах, при устройстве на плоской крыше лифтовых помещений, лестниц, котельных – высота измеряется до верхних отметок данных конструкций. При установлении на крыше архитектурных элементов (купола, башни, фронтоны и других), их высота должна составлять не более одной четвёртой от разрешенной высоты. Дымоходы, вентиляционные каналы, антенны, молниеотводы и другое инженерное оборудование, устанавливаемое на крыше, при расчете высоты не учитываются;

- применение в отделке фасадов: дерево, камень, лицевой кирпич, кирпич под покраску, штукатурка под покраску, металл, керамика; высокий процент остекления фасадов (более 50 процентов);

- применение в покраске стен фасадов традиционных цветовых гамм;

- организация архитектурной подсветки зданий, строений, сооружений, элементов благоустройства и озеленения.

56.1.6. Благоустройство территории, включающее:

- проведение работ в соответствии с единым объемно-планировочным решением парка;

- сохранение существующей планировочной структуры, организация новых элементов (аллеи, площадки для отдыха и занятия спортом, детские площадки, площадки для размещения аттракционов и подобное);

- проведение работ по озеленению: сохранение существующих деревьев и кустарников, за исключением санитарных рубок; посадка новых; разбивка газонов и цветников;

- сохранение, капитальный ремонт, реставрация существующих элементов (фонтаны, скульптуры, беседки), а также установка новых;

- применение в покрытии пешеходной части аллей (тротуаров) натуральных материалов (гранит, камень, дерево, гравийная смесь, керамика, металл), а также имитирующих их (тротуарная плитка) с организацией системы водоотведения дождевых и талых вод;

- установку по границам парковой территории прозрачного ограждения высотой не более 2,5 метра, капитальный ремонт существующего ограждения;

- проведение работ по укреплению склонов с последующим их озеленением: восстановление травяного покрова, разбивка клумб, посадка деревьев и

декоративных кустарников; организация пешеходных спусков, смотровых площадок, подъемников;

- размещение временных элементов (сооружений) праздничного (событийного) характера на время проведения праздничных мероприятий;

- установку комбинированных опор базовых станций сотовой связи, технических средств дорожного движения, обеспечивающих визуальное восприятие объектов культурного наследия и исторически ценных градоформирующих объектов;

- установку произведений монументально-декоративного искусства;

- организацию при въезде на территории парка на специально отведенных площадках стоянок автомобильного и общественного транспорта.

56.1.7. Установка на зданиях и сооружениях средств наружной информации:

- с размещением не выше отметки нижнего края оконных проемов 2-го этажа здания;

- выполненных декоративно-художественным способом;

- в виде объемных букв и знаков, высотой не более 0,3 метра;

- консольных конструкций не более 0,3 метра высотой и не более 0,6 метра длиной.

56.1.8. Строительство подземных сооружений (линий метрополитена, транспортных туннелей, транспортно-пересадочных узлов, подземных галерей) с организаций выходов в парковую зону.

56.1.9. Проведение на земельных участках, смежных с границей территории объекта культурного наследия, всех видов работ при наличии в составе проектной документации раздела по обеспечению сохранности объекта культурного наследия.

56.2. Запрещается:

56.2.1. Применение строительных технологий, оказывающих динамическое воздействие на объекты культурного наследия, сложившуюся застройку, приводящих к разрушению природной среды; размещение огнеопасных и взрывоопасных материалов; замусоривание территории.

56.2.2. Снос исторически ценных градоформирующих объектов и (или) их частей, отнесенных к предмету охраны исторического поселения регионального значения «город Казань».

56.2.3. Прокладка инженерных сетей надземным способом.

56.2.4. Вырубка деревьев и кустарников, за исключением санитарных рубок.

56.2.5. Изменение характера рельефа территории.

56.2.6. Фрагментарная отделка фасадов; применение нетрадиционных отделочных материалов, таких как керамогранит, сайдинг и подобных им, и цветовых гамм: черный цвет и неоновые цвета.

56.2.7. Установка на фасадах зданий, формирующих территории общего пользования (улицы, проезды, а также аллеи парка), кондиционеров, антенн и иного технического оборудования.

56.2.8. Размещение средств наружной информации (конструкции) на крышах зданий и сооружений, за исключением зданий, отнесенных к исторически ценным градоформирующим объектам, конструкция которых предусмотрена первоначальным проектом строительства здания.

56.2.9. Установка средств наружной информации, нарушающих внешний

архитектурный облик сложившейся застройки, без учета архитектурных особенностей фасадов, в том числе:

- в виде фоновых конструкций, световых коробов, за исключением конструкций для размещения афиш объектов культурно-досуговой деятельности, спорта, а также в витринах;

- крупногабаритных конструкций;

- с использованием мерцающего света, открытого способа свечения;

- полностью или частично перекрывающие оконные и дверные проемы.

56.2.10. Установка всех видов рекламных конструкций на зданиях, сооружениях.

56.2.11. Установка всех видов отдельно стоящих рекламных конструкций, за исключением отдельно стоящих рекламных конструкций с площадью одной стороны информационного поля до 3,0 кв. метров включительно и высотой до 3,5 метров включительно, в том числе на участках вдоль транспортной магистрали, проходящей через Центральный парк им. Горького («Русская Швейцария»), если установка данных рекламных конструкций обеспечивает визуальное восприятие объекта культурного наследия.

56.2.12. Применение повседневной цветной архитектурной подсветки.

56.2.13. Размещение крупногабаритных комбинированных опор базовых станций сотовой связи, технических средств дорожного движения.

56.2.14. Применение в наружной отделке фасадов зданий и сооружений декоративных элементов, не соответствующих архитектурным особенностям фасада.

57. В границах зоны регулирования застройки и хозяйственной деятельности ЗРЗ (В)-3 (устанавливается для существующих и планируемых набережных, включает 5 участков):

57.1. Разрешается:

57.1.1. Проведение работ, направленных на сохранение и популяризацию объектов культурного наследия, сохранение историко-градостроительной и природной среды.

57.1.2. Использование объектов капитального строительства и земельных участков в соответствии с видами разрешенного использования, установленными правилами землепользования и застройки муниципального образования города Казани.

57.1.3. Снос объектов капитального строительства или их частей в порядке и на основании, предусмотренных Градостроительным кодексом Российской Федерации.

57.1.4. Капитальный ремонт и реконструкция существующих инженерных сетей, прокладка новых инженерных сетей подземным способом; капитальный ремонт и реконструкция существующих инженерных объектов (трансформаторный пункт, газорегуляторный пункт и другие) и установка новых. При устройстве дымовых труб котельных исключать их негативное воздействие на визуальное восприятие объектов культурного наследия и сложившееся архитектурное окружение.

57.1.5. Реконструкция существующих и строительство новых объектов капитального строительства с учетом следующих требований:

- реконструкция и возведение новых объектов капитального строительства высотой не более 7,0 метров, а также некапитальных строений, сооружений, высотой

не более 5,0 метров, а также нестационарных торговых объектов высотой не более 4,0 метров. Высота измеряется в границах площади его застройки от пешеходного уровня набережной до верхней отметки парапета плоской крыши и (или) до конька скатной крыши с углом ее наклона не более 30 градусов, на вновь возводимых объектах, при устройстве на плоской крыше лифтовых помещений, лестниц, котельных – высота измеряется до верхних отметок данных конструкций. При установлении на крыше архитектурных элементов (купола, башни, фронтоны и других), их высота должна составлять не более одной четвёртой от разрешенной высоты. Дымоходы, вентиляционные каналы, антенны, молниеотводы и другое инженерное оборудование, устанавливаемое на крыше, при расчете высоты не учитываются;

- применение в отделке фасадов: дерево, камень, лицевой кирпич, кирпич под покраску, штукатурка под покраску, металл, керамика; высокий процент остекления фасадов;

- применение в покраске стен фасадов традиционных цветовых гамм;

- организация архитектурной подсветки зданий, строений и сооружений.

57.1.6. Благоустройство территории, включающее:

- формирование набережных в соответствии с единым объемно-планировочным решением, учитывающим характер рельефа территории и береговую линию рек Волга и Казанка;

- строительство очистных сооружений дождевой канализации;

- капитальный ремонт и реконструкция существующей инженерной защиты города от паводка, возведение новой;

- сохранение деревьев, кустарников, водной растительности за исключением санитарных рубок с посадкой новых; разбивка газонов и цветников;

- организацию пирсов и спусков к воде;

- организацию смотровых площадок над водой;

- размещение временных элементов (сооружений) праздничного (событийного) характера на время проведения праздничных мероприятий;

- организацию архитектурной подсветки зданий, строений, сооружений, элементов благоустройства и озеленения;

- установку комбинированных опор базовых станций сотовой связи, технических средств дорожного движения, обеспечивающих визуальное восприятие объектов культурного наследия и исторически ценных градоформирующих объектов;

- установку произведений монументально-декоративного искусства;

- организацию парковок на специально отведенных площадках.

57.1.7. Капитальный ремонт и реконструкция существующих высоковольтных линий электропередач, при возможности их демонтаж.

57.1.8. Установка на зданиях и сооружениях средств наружной информации:

- с размещением не выше отметки нижнего края оконных проемов 2-го этажа здания;

- выполненных декоративно-художественным способом;

- в виде объемных букв и знаков, высотой не более 0,3 метра;

- консольных конструкций не более 0,3 метра высотой и не более 0,6 метра длиной.

57.1.9. Строительство подземных сооружений (линий метрополитена; транспортных туннелей, подземных парковок, подземных пешеходных переходов).

57.1.10. Проведение на земельных участках, смежных с границей территории объекта культурного наследия, всех видов работ при наличии в составе проектной документации раздела по обеспечению сохранности объекта культурного наследия.

57.2. Запрещается:

57.2.1. Применение строительных технологий, оказывающих динамическое воздействие на объекты культурного наследия, сложившуюся застройку, приводящих к загрязнению природной среды; размещение огнеопасных и взрывоопасных материалов; замусоривание территории.

57.2.2. Снос исторически ценных градоформирующих объектов и (или) их частей, отнесенных к предмету охраны исторического поселения регионального значения «город Казань».

57.2.3. Прокладка инженерных сетей надземным способом.

57.2.4. Фрагментарная отделка фасадов; применение отделочных материалов, таких как керамогранит, сайдинг и подобных им, а также цветовых гамм: черный цвет и неоновые цвета.

57.2.5. Установка на фасадах зданий, формирующих территории общего пользования (улицы, проезды, а также аллеи парка), кондиционеров, антенн и иного технического оборудования.

57.2.6. Размещение средств наружной информации (конструкции) на крышах зданий и сооружений, за исключением зданий, отнесенных к исторически ценным градоформирующим объектам, конструкция которых предусмотрена первоначальным проектом строительства здания.

57.2.7. Установка средств наружной информации, нарушающих внешний архитектурный облик сложившейся застройки, без учета архитектурных особенностей фасадов, в том числе:

- в виде фоновых конструкций, световых коробов, за исключением конструкций для размещения афиш объектов культурно-досуговой деятельности, спорта, а также в витринах;
- крупногабаритных конструкций;
- с использованием мерцающего света, открытого способа свечения;
- установка средств наружной информации, полностью или частично перекрывающих оконные и дверные проемы.

57.2.8. Проезд транзитного наземного транспорта.

57.2.9. Установка всех видов рекламных конструкций на зданиях, сооружениях.

57.2.10. Установка всех видов отдельно стоящих рекламных конструкций за исключением отдельно стоящих рекламных конструкций с площадью одной стороны информационного поля до 3,0 кв. метров включительно и высотой до 3,5 метров включительно, если установка данных рекламных конструкций обеспечивает визуальное восприятие объекта культурного наследия.

57.2.11. Применение повседневной цветной архитектурной подсветки.

57.2.12. Размещение крупногабаритных комбинированных опор базовых станций сотовой связи, технических средств дорожного движения.

57.2.13. Применение в наружной отделке фасадов зданий и сооружений декоративных элементов, не соответствующих архитектурным особенностям фасада.

57.2.14. Установка крупногабаритных некапитальных строений, сооружений, а также нестационарных торговых объектов.

58. В границах зоны регулирования застройки и хозяйственной деятельности ЗРЗ (В)-4 (устанавливается для существующих площадей, включает 14 участков):

58.1. Разрешается:

58.1.1. Проведение работ, направленных на сохранение и популяризацию объектов культурного наследия, сохранение историко-градостроительной и природной среды.

58.1.2. Использование объектов капитального строительства и земельных участков в соответствии с видами разрешенного использования, установленными правилами землепользования и застройки муниципального образования города Казани.

58.1.3. Капитальный ремонт и реконструкция существующих объектов капитального строительства без увеличения их основных параметров (площади застройки и высоты), капитальный ремонт с использованием в отделке фасадов традиционных материалов: камень, дерево, кирпич под покраску, штукатурка под покраску, металл, керамика и традиционных цветовых гамм с установкой на фасадах средств наружной информации:

- с размещением не выше отметки нижнего края оконных проемов 2-го этажа здания;

- выполненных декоративно-художественным способом;

- в виде объемных букв и знаков, высотой не более 0,3 метра;

- консольных конструкций не более 0,3 метра высотой и не более 0,6 метра длиной.

58.1.4. Снос объектов капитального строительства или их частей в порядке и на основании, предусмотренных Градостроительным кодексом Российской Федерации.

58.1.5. Капитальный ремонт и реконструкция существующих инженерных сетей, прокладка новых инженерных сетей подземным способом; капитальный ремонт и реконструкция существующих инженерных объектов (трансформаторный пункт, газорегуляторный пункт и другие) и установка новых. При устройстве дымовых труб котельных исключать их негативное воздействие на визуальное восприятие объектов культурного наследия и сложившееся архитектурное окружение.

58.1.6. Благоустройство территории, включающее:

- проведение работ в соответствии с единым объемно-планировочным решением площади;

- сохранение существующей планировочной структуры, а также дополнение новыми элементами (аллеями, площадками для отдыха);

- проведение работ по озеленению: сохранение существующих деревьев и кустарников, за исключением санитарных рубок; посадка новых; разбивка газонов и цветников;

- проведение работ по озеленению: сохранение существующих деревьев и кустарников, за исключением санитарных рубок; посадка новых; разбивка газонов и цветников;

- сохранение, капитальный ремонт, реставрация существующих элементов (фонтаны, скульптуры, беседки), а также установка новых;

- применение в покрытии пешеходной части аллей (тротуаров) натуральных материалов (гранит, камень, дерево, гравийная смесь, керамика, металл), а также имитирующих их (тротуарная плитка) с организацией системы водоотведения дождевых и талых вод;

- установку по границам площади прозрачного ограждения высотой не более 1,2 метра, капитальный ремонт существующего ограждения;

- применение архитектурной подсветки зданий, строений и сооружений, элементов благоустройства и озеленения;

- размещение временных элементов праздничного (событийного) характера;

- установку комбинированных опор базовых станций сотовой связи, технических средств дорожного движения, обеспечивающих визуальное восприятие объектов культурного наследия и исторически ценных градоформирующих объектов;

- установку произведений монументально-декоративного искусства;

- установку нестационарных торговых объектов высотой не более 4-х метров.

58.1.7. Строительство подземных сооружений (линий метрополитена; транспортных туннелей, пешеходных переходов, парковок).

58.1.8. Организация парковок на специально отведенных площадках.

58.1.9. Проведение на земельных участках, смежных с границей территории объекта культурного наследия, всех видов работ при наличии в составе проектной документации раздела по обеспечению сохранности объекта культурного наследия.

58.2. Запрещается:

58.2.1. Применение строительных технологий, оказывающих динамическое воздействие на объекты культурного наследия, сложившуюся застройку; размещение огнеопасных и взрывоопасных материалов; замусоривание территории.

58.2.2. Возведение новых объектов капитального строительства выше отметки уровня земли, за исключением объектов инженерной инфраструктуры; прокладка инженерных сетей надземным способом.

58.2.3. Снос исторически ценных градоформирующих объектов и (или) их частей, отнесенных к предмету охраны исторического поселения регионального значения «город Казань».

58.2.4. Размещение некапитальных строений и сооружений.

58.2.5. Установка всех видов рекламных конструкций на зданиях, сооружениях.

58.2.6. Установка всех видов отдельно стоящих рекламных конструкций за исключением отдельно стоящих рекламных конструкций с площадью одной стороны информационного поля до 3,0 кв. метров включительно и высотой до 3,5 метров включительно, если установка данных рекламных конструкций обеспечивает визуальное восприятие объекта культурного наследия.

58.2.7. Применение повседневной цветной архитектурной подсветки.

58.2.8. Размещение крупногабаритных комбинированных опор базовых станций сотовой связи, технических средств дорожного движения.

58.2.9. Установка крупногабаритных нестационарных торговых объектов.

59. В границах зоны регулирования застройки и хозяйственной деятельности ЗРЗ (В)-4-1 (устанавливается для существующей площади и частично территории с активным рельефом, прилагающей к площади, включает 1 участок):

59.1. Разрешается:

59.1.1. Проведение работ, направленных на сохранение и популяризацию объектов культурного наследия, сохранение историко-градостроительной и природной среды.

59.1.2. Использование объектов капитального строительства и земельных участков в соответствии с видами разрешенного использования, установленными правилами землепользования и застройки муниципального образования города Казани.

59.1.3. Реконструкция существующих объектов капитального строительства без увеличения их основных параметров (площади застройки и высоты), капитальный ремонт с использованием в отделке фасадов традиционных материалов: камень, дерево, кирпич под покраску, штукатурка под покраску, металл, керамика и традиционных цветовых гамм с установкой на фасадах средств наружной информации:

- с размещением не выше отметки нижнего края оконных проемов 2-го этажа здания;
- выполненных декоративно-художественным способом;
- в виде объемных букв и знаков, высотой не более 0,3 метра;
- консольных конструкций не более 0,3 метра высотой и не более 0,6 метра длиной.

59.1.4. Снос объектов капитального строительства или их частей в порядке и на основании, предусмотренных Градостроительным кодексом Российской Федерации.

59.1.5. Капитальный ремонт и реконструкция существующих инженерных сетей, прокладка новых инженерных сетей подземным способом; капитальный ремонт и реконструкция существующих инженерных объектов (трансформаторный пункт, газорегуляторный пункт и другие) и установка новых. При устройстве дымовых труб котельных исключать их негативное воздействие на визуальное восприятие объектов культурного наследия и сложившееся архитектурное окружение.

59.1.6. Благоустройство территории, включающее:

- проведение работ в соответствии с единым объемно-планировочным решением площади;
- сохранение существующей планировочной структуры, дополнение новыми элементами (аллеями, площадками для отдыха);
- проведение работ по озеленению: сохранение существующих деревьев и кустарников, за исключением санитарных рубок; посадка новых; разбивка газонов и цветников;
- укрепление и озеленение склона с организацией автомобильного проезда в подземный паркинг, пешеходных спусков, подъемников и смотровых площадок;
- сохранение, капитальный ремонт, реставрация существующих элементов (фонтаны, скульптуры, беседки), а также установка новых;

- применение в покрытии пешеходной части аллей (тротуаров) натуральных материалов (гранит, камень, дерево, гравийная смесь, керамика, металл), а также имитирующих их (тротуарная плитка) с организацией системы водоотведения дождевых и талых вод;

- установку по границам площади прозрачного ограждения высотой не более 1,2 метра, капитальный ремонт существующего ограждения;

- применение архитектурной подсветки зданий, строений и сооружений, элементов благоустройства и озеленения;

- размещение временных элементов праздничного (событийного) характера;

- установку комбинированных опор базовых станций сотовой связи, технических средств дорожного движения, обеспечивающих визуальное восприятие объектов культурного наследия и исторически ценных градоформирующих объектов;

- установку произведений монументально-декоративного искусства;

- установку нестационарных торговых объектов высотой не более 4-х метров.

59.1.7. Строительство подземных сооружений (линий метрополитена; транспортных туннелей, пешеходных переходов, парковок).

59.1.8. Организация парковок на специально отведенных площадках.

59.1.9. Проведение на земельных участках, смежных с границей территории объекта культурного наследия, всех видов работ при наличии в составе проектной документации раздела по обеспечению сохранности объекта культурного наследия.

59.2. Запрещается:

59.2.1. Применение строительных технологий, оказывающих динамическое воздействие на объекты культурного наследия, сложившуюся застройку; размещение огнеопасных и взрывоопасных материалов; замусоривание территории.

59.2.2. Возведение новых объектов капитального строительства выше отметки уровня земли, за исключением объектов инженерной инфраструктуры; прокладка инженерных сетей надземным способом.

59.2.3. Снос исторически ценных градоформирующих объектов и (или) их частей, отнесенных к предмету охраны исторического поселения регионального значения «город Казань».

59.2.4. Размещение некапитальных строений и сооружений.

59.2.5. Установка всех видов рекламных конструкций на зданиях, сооружениях.

59.2.6. Установка всех видов отдельно стоящих рекламных конструкций за исключением отдельно стоящих рекламных конструкций с площадью одной стороны информационного поля до 3,0 кв. метров включительно и высотой до 3,5 метров включительно, если установка данных рекламных конструкций обеспечивает визуальное восприятие объекта культурного наследия.

59.2.7. Применение повседневной цветной архитектурной подсветки.

59.2.8. Размещение крупногабаритных комбинированных опор базовых станций сотовой связи, технических средств дорожного движения.

59.2.9. Установка крупногабаритных нестационарных торговых объектов.

60. В границах зоны регулирования застройки и хозяйственной деятельности ЗРЗ (В)-5 (устанавливается для существующих и планируемых к расширению некрополей, включает 3 участка):

60.1. Разрешается:

60.1.1. Осуществление хозяйственной деятельности в соответствии с Федеральным законом от 12.01.1996 № 8-ФЗ «О погребении и похоронном деле», включая капитальный ремонт и реконструкцию существующих объектов капитального строительства ритуальной деятельности.

60.1.2. Реконструкция существующих объектов капитального строительства без увеличения их основных параметров (площади застройки и высоты) с использованием в отделке фасадов традиционных материалов и традиционных цветовых гамм.

60.1.3. Снос объектов капитального строительства или их частей в порядке и на основании, предусмотренных Градостроительным кодексом Российской Федерации.

60.1.4. Установка по границам некрополя прозрачного, смешенного и глухого ограждения высотой не более 5,0 метров.

60.1.5. Организация при въезде на территорию некрополя парковок на специально отведенных площадках.

60.1.6. Установка на зданиях и сооружениях ритуального назначения средств наружной информации:

- с размещением не выше отметки нижнего края оконных проемов 2-го этажа здания;
- выполненных декоративно-художественным способом;
- в виде объемных букв и знаков, высотой не более 0,3 метра;
- консольных конструкций не более 0,3 метра высотой и не более 0,6 метра длиной.

60.1.7. Проведение работ, направленных на сохранение и популяризацию объектов культурного наследия, установка информационных (навигационных) указателей высотой не более 2,5 метров.

60.1.8. Строительство подземных сооружений (линий метрополитена).

60.1.9. Возведение сооружений ритуального назначения высотой не более 5,0 метров.

60.1.10. Проведение на земельных участках, смежных с границей территории объекта культурного наследия, всех видов работ при наличии в составе проектной документации раздела по обеспечению сохранности объекта культурного наследия.

60.2. Запрещается:

60.2.1. Применение строительных технологий, оказывающих динамическое воздействие на объекты культурного наследия; размещение огнеопасных и взрывоопасных материалов; замусоривание территории.

60.2.2. Снос исторически ценных градоформирующих объектов и (или) их частей, отнесенных к предмету охраны исторического поселения регионального значения «город Казань».

60.2.3. Установка всех типов рекламных конструкций.

60.2.4. Фрагментарная отделка фасадов; применение отделочных материалов, таких как керамогранит, сайдинг и им подобные, а также цветовых гамм: черный цвет и неоновые цвета.

60.2.5. Размещение средств наружной информации (конструкции) на крышах зданий и сооружений.

60.2.6. Установка средств наружной информации, нарушающих внешний

зданий и сооружений.

60.2.6. Установка средств наружной информации, нарушающих внешний архитектурный облик сложившейся застройки, без учета архитектурных особенностей фасадов, в том числе:

- в виде фоновых конструкций, световых коробов, а также в витринах;
- крупногабаритных конструкций;
- с использованием мерцающего света, открытого способа свечения;
- полностью или частично перекрывающие оконные и дверные проемы.

61. В границах зоны регулирования застройки и хозяйственной деятельности ЗРЗ (КВ)-1 (устанавливается для существующих и планируемых дорог, включает 4 участка):

61.1. Разрешается:

61.1.1. Капитальный ремонт, реконструкция и строительство автомобильных дорог; ремонт существующих и устройство новых велосипедных дорожек.

61.1.2. Строительство подземных сооружений (объектов коммунального обслуживания; линий метрополитена; автомобильных туннелей, пешеходных переходов, подземных стоянок).

61.1.3. Проведение работ по реконструкции проезжей и пешеходной части дорог с применением в покрытии пешеходной части натуральных материалов (камень, гранит, керамическая брусчатка, металл), тротуарной плитки и (или) асфальтового покрытия с организацией системы водоотведения и с установкой по границе, разделяющей пешеходную и проезжую часть дорог, прозрачного ограждения высотой не более 1,2 метра.

61.1.4. Капитальный ремонт, реконструкция существующих и строительство новых объектов инженерной инфраструктуры.

61.1.5. Капитальный ремонт, реконструкция существующих и строительство новых подземных трубопроводов, инженерных коммуникаций.

61.1.6. Устройство мест для стоянок автомобильного и общественного транспорта.

61.1.7. Сохранение существующих деревьев и кустарников, за исключением санитарных рубок; разбивка газонов и цветников.

61.1.8. Размещение временных элементов праздничного (событийного) характера.

61.1.9. Установка элементов благоустройства.

61.1.10. Установка на существующих зданиях и сооружениях средств наружной информации:

- с размещением не выше отметки нижнего края оконных проемов 2-го этажа здания;
- выполненных декоративно-художественным способом;
- в виде объемных букв и знаков, высотой не более 0,3 метра;
- консольных конструкций не более 0,3 метра высотой и не более 0,6 метра длиной.

61.1.11. Проведение на земельных участках, смежных с границей территории объекта культурного наследия, всех видов работ при наличии в составе проектной документации раздела по обеспечению сохранности объекта культурного наследия.

61.2. Запрещается:

61.2.1. Возведение новых объектов капитального строительства выше отметки уровня земли, некапитальных строений и сооружений, котельных, за исключением иных объектов инженерной инфраструктуры.

61.2.2. Строительство надземных пешеходных переходов.

61.2.3. Прокладка инженерных сетей надземным способом.

61.2.4. Установка всех видов отдельно стоящих рекламных конструкций за исключением отдельно стоящих рекламных конструкций с площадью одной стороны информационного поля до 7,5 кв. метров включительно и высотой до 5,0 метров включительно, если установка данных рекламных конструкций обеспечивает визуальное восприятие объекта культурного наследия.

61.2.5. Установка средств наружной информации, нарушающих внешний архитектурный облик сложившейся застройки, без учета архитектурных особенностей фасадов, в том числе:

- в виде фоновых конструкций, световых коробов, за исключением конструкций для размещения афиш культурно-развлекательных, спортивных объектов, а также в витринах;
- крупногабаритных конструкций;
- с использованием мерцающего света, открытого способа свечения;
- полностью или частично перекрывающие оконные и дверные проемы.

62. В границах зоны регулирования застройки и хозяйственной деятельности ЗРЗ (КВ)-2 (устанавливается для существующих и планируемых транспортных дамб, и мостов, включает 1 участок):

62.1. Разрешается:

62.1.1. Капитальный ремонт и реконструкция существующих, строительство новых автомобильных дорог, мостов; ремонт существующих и устройство новых велосипедных дорожек.

62.1.2. Строительство сооружений метрополитена, сооружений для трамвайного сообщения, объектов водного транспорта.

62.1.3. Строительство гидротехнических, берегозащитных и судопропускных сооружений.

62.1.4. Капитальный ремонт, реконструкция существующих и строительство новых подземных трубопроводов, инженерных коммуникаций, объектов инженерной инфраструктуры.

62.1.5. Проведение работ по реконструкции проезжей и пешеходной части дорог с применением в покрытии пешеходной части натуральных материалов (камень, гранит, керамическая плитка, металл), тротуарной плитки и (или) асфальтового покрытия с организацией системы водоотведения и установкой по границе, разделяющей пешеходную и проезжую часть дорог, прозрачного ограждения высотой не более 1,2 метра.

62.1.6. Организация смотровых площадок.

62.1.7. Общее пользование водными объектами.

62.1.8. Организация архитектурной подсветки мостов.

62.1.9. Размещение временных элементов праздничного (событийного) характера.

62.1.11. Проведение на земельных участках, смежных с границей территории объекта культурного наследия, всех видов работ при наличии в составе проектной документации раздела по обеспечению сохранности объекта культурного наследия.

62.2. Запрещается:

62.2.1. Возведение конструкций, препятствующих визуальному восприятию объекта культурного наследия федерального значения «Ансамбль Казанского кремля», XV – первая четверть XX вв. (Республика Татарстан (Татарстан) (вантовых конструкций и им подобных).

62.2.2. Возведение объектов капитального строительства выше отметки уровня земли, некапитальных строений и сооружений, котельных, за исключением линейных объектов и иных объектов инженерной инфраструктуры.

62.2.3. Строительство надземных пешеходных переходов.

62.2.4. Прокладка инженерных сетей надземным способом.

62.2.5. Применение повседневной цветной архитектурной подсветки.

62.2.6. Размещение крупногабаритных комбинированных опор базовых станций сотовой связи, технических средств дорожного движения.

62.2.7. Установка всех видов отдельно стоящих рекламных конструкций.

63. В границах зоны регулирования застройки и хозяйственной деятельности ЗРЗ (КВ)-3 (устанавливается для сохранения коридоров видимости объекта культурного наследия федерального значения «Ансамбль Казанского кремля», XV – первая четверть XX вв. (Республика Татарстан (Татарстан) в границах существующих и планируемых парков, включает 3 участка):

63.1. Разрешается:

63.1.1. Размещение некапитальных строений, сооружений, а также нестационарных торговых объектов высотой не более 4-х метров с применением в отделке фасадов натуральных материалов (дерево, камень, кирпич, металл, керамика) и традиционных цветовых гамм.

63.1.2. Благоустройство территории, включающее:

- проведение работ в соответствии с единым объемно-планировочным решением парка;

- сохранение существующей планировочной структуры, организация новых элементов (аллеи, площадки для отдыха и занятия спортом, детские площадки, площадки для празднеств и гуляний);

- ремонт существующих и устройство новых велосипедных дорожек;

- проведение работ по озеленению: сохранение существующих деревьев и кустарников, за исключением санитарных рубок; посадка новых; разбивка газонов и цветников;

- сохранение, капитальный ремонт, реставрация существующих элементов (фонтаны, скульптуры, беседки), а также установка новых;

- применение в покрытии пешеходной части аллей (тротуаров) натуральных материалов (гранит, камень, дерево, гравийная смесь, керамическая плитка, металл), а также имитирующих их (тротуарная плитка) с организацией системы водоотведения дождевых и талых вод;

- размещение временных элементов праздничного (событийного) характера;

- установку комбинированных опор базовых станций сотовой связи, технических средств дорожного движения, обеспечивающих визуальное восприятие объектов культурного наследия и исторически ценных градоформирующих объектов;

- установку произведений монументально-декоративного искусства;

- применение архитектурной подсветки зданий, строений и сооружений, элементов благоустройства и озеленения;

- организацию парковок на специально отведенных площадках.

63.1.3. Установка на зданиях и сооружениях средств наружной информации:

- с размещением не выше отметки нижнего края оконных проемов 2-го этажа здания;

- выполненных декоративно-художественным способом;

- в виде объемных букв и знаков, высотой не более 0,3 метра;

- консольных конструкций не более 0,3 метра высотой и не более 0,6 метра длиной.

63.1.4. Капитальный ремонт, реконструкция существующих и строительство новых подземных трубопроводов, инженерных коммуникаций, объектов инженерной инфраструктуры.

63.1.5. Проведение на земельных участках, смежных с границей территории объекта культурного наследия, всех видов работ при наличии в составе проектной документации раздела по обеспечению сохранности объекта культурного наследия.

63.2. Запрещается:

63.2.1. Возведение объектов капитального строительства, котельных, за исключением иных объектов инженерной инфраструктуры;

63.2.2. Осуществление хозяйственной деятельности, нарушающей визуальное восприятие объекта культурного наследия федерального значения «Ансамбль Казанского кремля», XV – первая четверть XX вв. (Республика Татарстан (Татарстан), а именно:

- строительство надземных пешеходных переходов.

- прокладка инженерных сетей надземным способом;

- посадка высокоствольных пород деревьев;

- размещение крупногабаритных комбинированных опор базовых станций сотовой связи, технических средств дорожного движения.

63.2.3. Установка всех видов рекламных конструкций на зданиях, сооружениях.

63.2.4. Установка всех видов отдельно стоящих рекламных конструкций за исключением отдельно стоящих рекламных конструкций с площадью одной стороны информационного поля до 3,0 кв. метров включительно и высотой до 3,5 метров включительно, если установка данных рекламных конструкций обеспечивает визуальное восприятие объекта культурного наследия.

63.2.5. Применение повседневной цветной архитектурной подсветки.

63.2.6. Установка средств наружной информации, нарушающих внешний архитектурный облик сложившейся застройки, без учета архитектурных особенностей фасадов, в том числе:

- в виде фоновых конструкций, световых коробов, за исключением конструкций для размещения афиш культурно-развлекательных, спортивных объектов, а также в витринах;

- крупногабаритных конструкций;

- с использованием мерцающего света, открытого способа свечения;

- полностью или частично перекрывающие оконные и дверные проемы.

64. В границах зоны регулирования застройки и хозяйственной деятельности ЗРЗ (КД)-1 (включает 1 участок):

64.1. Разрешается:

64.1.1. Капитальный ремонт и реконструкция существующих, строительство новых линейных объектов, включая установку отдельно стоящих опор. Высота опоры линейного объекта не должна превышать 104,0 метра (высотный параметр установлен в абсолютных отметках и является величиной постоянной, что в относительных отметках, с учетом перепада рельефа, не превышает 40,0 метров).

64.1.2. Снос объектов капитального строительства или их частей в порядке и на основании, предусмотренных Градостроительным кодексом Российской Федерации.

64.1.3. Благоустройство территории, включающее:

- проведение работ по укреплению склонов с последующим их озеленением;

- применение ночной архитектурной подсветки.

64.1.4. Проведение на земельных участках, смежных с границей территории объекта культурного наследия, всех видов работ при наличии в составе проектной документации раздела по обеспечению сохранности объекта культурного наследия.

64.2. Запрещается:

64.2.1. Применение строительных технологий, оказывающих динамическое воздействие на объекты культурного наследия, сложившуюся застройку и приводящих к загрязнению природной среды; размещение огнеопасных и взрывоопасных материалов; замусоривание территории.

64.2.2. Прокладка инженерных сетей надземным способом.

64.2.3. Изменение характера рельефа территории.

64.2.4. Размещение всех видов рекламных конструкций.

65. В границах зоны регулирования застройки и хозяйственной деятельности ЗРЗ (КД)-2 (включает 1 участок):

65.1. Разрешается:

65.1.1. Капитальный ремонт и реконструкция существующих, строительство новых линейных объектов, включая установку отдельно стоящих опор. Высота опоры линейного объекта не должна превышать 123,0 метра (высотный параметр установлен в абсолютных отметках и является величиной постоянной, что в относительных отметках, с учетом перепада рельефа, не превышает 45,0 метров).

65.1.2. Снос объектов капитального строительства или их частей в порядке и на основании, предусмотренных Градостроительным кодексом Российской Федерации.

65.1.3. Благоустройство территории, включающее:

- проведение работ по укреплению склонов с последующим их озеленением;

- проведение земляных работ с сохранением общего перепада и уклона рельефа в границах земельного участка;

- применение ночной архитектурной подсветки.

65.1.4. Проведение на земельных участках, смежных с границей территории объекта культурного наследия, всех видов работ при наличии в составе проектной документации раздела по обеспечению сохранности объекта культурного наследия.

65.2. Запрещается:

65.2.1. Применение строительных технологий, оказывающих динамическое воздействие на объекты культурного наследия, сложившуюся застройку и приводящих к загрязнению природной среды; размещение огнеопасных и взрывоопасных материалов; замусоривание территории.

65.2.2. Прокладка инженерных сетей надземным способом.

65.2.3. Изменение характера рельефа территории.

65.2.4. Размещение всех видов рекламных конструкций.

66. В границах зоны регулирования застройки и хозяйственной деятельности ЗРЗ (КД)-3 (включает 1 участок):

66.1. Разрешается:

66.1.1. Капитальный ремонт и реконструкция существующих, строительство новых линейных объектов, включая установку отдельно стоящих опор. Высота опоры линейного объекта не должна превышать 137,0 метров (высотный параметр установлен в абсолютных отметках и является величиной постоянной, что в относительных отметках, с учетом перепада рельефа, не превышает 45,0 метров).

66.1.2. Снос объектов капитального строительства или их частей в порядке и на основании, предусмотренных Градостроительным кодексом Российской Федерации.

66.1.3. Благоустройство территории, включающее:

- проведение работ по укреплению склонов с последующим их озеленением;

- проведение земляных работ с сохранением общего перепада и уклона рельефа в границах земельного участка;

- применение ночной архитектурной подсветки.

66.1.4. Проведение на земельных участках, смежных с границей территории объекта культурного наследия, всех видов работ при наличии в составе проектной документации раздела по обеспечению сохранности объекта культурного наследия.

66.2. Запрещается:

66.2.1. Применение строительных технологий, оказывающих динамическое воздействие на объекты культурного наследия, сложившуюся застройку и приводящих к загрязнению природной среды; размещение огнеопасных и взрывоопасных материалов; замусоривание территории.

66.2.2. Прокладка инженерных сетей надземным способом.

66.2.3. Изменение характера рельефа территории.

66.2.4. Размещение всех видов рекламных конструкций.

67. В границах зоны регулирования застройки и хозяйственной деятельности ЗРЗ (КД)-4 (включает 1 участок):

67.1. Разрешается:

67.1.1. Капитальный ремонт и реконструкция существующих, строительство новых линейных объектов, включая установку отдельно стоящих опор. Высота опоры линейного объекта не должна превышать 148,0 метров (высотный параметр установлен в абсолютных отметках и является величиной постоянной, что в относительных отметках, с учетом перепада рельефа, не превышает 50,0 метров).

67.1.2. Снос объектов капитального строительства или их частей в порядке и на основании, предусмотренных Градостроительным кодексом Российской Федерации.

67.1.3. Благоустройство территории, включающее:

- проведение работ по укреплению склонов с последующим их озеленением;

- проведение земляных работ с сохранением общего перепада и уклона рельефа в границах земельного участка;

- применение ночной архитектурной подсветки.

67.1.4. Проведение на земельных участках, смежных с границей территории объекта культурного наследия, всех видов работ при наличии в составе проектной документации раздела по обеспечению сохранности объекта культурного наследия.

67.2. Запрещается:

67.2.1. Применение строительных технологий, оказывающих динамическое воздействие на объекты культурного наследия, сложившуюся застройку и приводящих к загрязнению природной среды; размещение огнеопасных и взрывоопасных материалов; замусоривание территории.

67.2.2. Прокладка инженерных сетей надземным способом.

67.2.3. Изменение характера рельефа территории.

67.2.4. Размещение всех видов рекламных конструкций.

68. В границах зоны регулирования застройки и хозяйственной деятельности ЗРЗ (КД)-5 (включает 1 участок):

68.1. Разрешается:

68.1.1. Капитальный ремонт и реконструкция существующих, строительство новых линейных объектов, включая установку отдельно стоящих опор. Высота опоры линейного объекта не должна превышать 120,0 метров (высотный параметр установлен в абсолютных отметках и является величиной постоянной, что в относительных отметках, с учетом перепада рельефа, не превышает 20,0 метров).

68.1.2. Снос объектов капитального строительства или их частей в порядке и на основании, предусмотренных Градостроительным кодексом Российской Федерации.

68.1.3. Благоустройство территории, включающее:

- проведение работ по укреплению склонов с последующим их озеленением;

- проведение земляных работ с сохранением общего перепада и уклона рельефа в границах земельного участка;

- применение ночной архитектурной подсветки.

68.1.4. Проведение на земельных участках, смежных с границей территории объекта культурного наследия, всех видов работ при наличии в составе проектной документации раздела по обеспечению сохранности объекта культурного наследия.

68.2. Запрещается:

68.2.1. Применение строительных технологий, оказывающих динамическое воздействие на объекты культурного наследия, сложившуюся застройку и приводящих к загрязнению природной среды; размещение огнеопасных и взрывоопасных материалов; замусоривание территории.

68.2.2. Прокладка инженерных сетей надземным способом.

68.2.3. Изменение характера рельефа территории.

68.2.4. Размещение всех видов рекламных конструкций.

III. Зона охраняемого природного ландшафта (ЗОПЛ)

69. В границах зоны охраняемого природного ландшафта (ЗОПЛ) (устанавливается в границах водных акваторий рек Волга и Казанка, включает 4 участка):

69.1. Разрешается:

69.1.1. Пользование поверхностными водными объектами, находящимися в федеральной собственности, собственности субъектов Российской Федерации, собственности муниципальных образований, на основании решений о предоставлении водных объектов в пользование, если иное не противоречит Водному кодексу Российской Федерации, в целях, предусмотренных пунктами 3 и 5 части 3 статьи 11 Водного кодекса Российской Федерации, в отношении следующих объектов: гидротехнических сооружений, мостов, подводных переходов, трубопроводов и других линейных объектов.

69.1.2. Использование акватории водных объектов на основании решений о предоставлении водных объектов в пользование, если иное не противоречит Водному кодексу Российской Федерации, для осуществления работ, необходимых для функционирования набережных, без строительства капитальных зданий и сооружений.

69.1.3. Организация видовых площадок над водой в целях развития туристической и рекреационной деятельности.

69.1.4. Размещение временных сооружений и элементов праздничного (событийного) характера на время проведения праздничных мероприятий.

69.1.5. Размещение сооружений для причаливания, хранения и обслуживания яхт, катеров, лодок и иных маломерных судов.

69.1.6. Реконструкция существующих и организация новых защитных сооружений, укрепление берегов при наличии инженерно-геологического заключения об обеспечении сохранности гидрогеологических и экологических условий.

69.1.7. Капитальный ремонт и реконструкция существующих объектов коммунального обслуживания (инженерной инфраструктуры), автомобильных дорог и иных линейных объектов.

69.1.8. Устройство временных площадок для празднеств и гуляний, сооружений и иных элементов информационно-декоративного оформления событийного характера на время проведения праздничных мероприятий.

69.1.9. Проведение работ, связанных с изменением дна и береговой линии.

69.1.10. Применение архитектурной подсветки.

69.1.11. Установка элементов благоустройства.

69.1.12. Размещение на пирсах и причалах средств наружной информации в виде учрежденческих досок и режимных табличек.

69.2. Запрещается:

69.2.1. Строительство объектов капитального строительства.

69.2.2. Устройство якорных стоянок в акватории Куйбышевского водохранилища на участке реки Казанки.