



# МИНИСТЕРСТВО ТРАНСПОРТА РОССИЙСКОЙ ФЕДЕРАЦИИ

## ФЕДЕРАЛЬНОЕ АГЕНТСТВО ВОЗДУШНОГО ТРАНСПОРТА

(РОСАВИАЦИЯ)

МИНИСТЕРСТВО ТРАНСПОРТА РОССИЙСКОЙ ФЕДЕРАЦИИ

**ПРИКАЗ**

**ЗАРЕГИСТРИРОВАНО**

Москва

№ 892-17

Регистрационный № 75794

от "04" ноября 2023 г.

13 октября 2023 г.

### Об установлении приаэродромной территории аэродрома гражданской авиации Москва (Домодедово)

В соответствии со статьей 47 Воздушного кодекса Российской Федерации, подпунктом «в» пункта 2 Положения о приаэродромной территории, утвержденного постановлением Правительства Российской Федерации от 2 декабря 2017 г. № 1460, п р и к а з ы в а ю:

1. Установить приаэродромную территорию аэродрома гражданской авиации Москва (Домодедово) в составе 1 – 6 подзон согласно приложению к настоящему приказу.

2. Настоящий приказ действует в течение срока, указанного в пункте 4 постановления Правительства Российской Федерации от 2 декабря 2017 г. № 1460 «Об утверждении Положения о приаэродромной территории и Правил разрешения разногласий, возникающих между высшими исполнительными органами государственной власти субъектов Российской Федерации, уполномоченными Правительством Российской Федерации федеральными органами исполнительной власти и Федеральной службой по надзору в сфере защиты прав потребителей и благополучия человека при согласовании проекта акта об установлении приаэродромной территории и при определении границ седьмой подзоны приаэродромной территории».

Руководитель

Д.В. Ядров

Приложение  
к приказу Росавиации  
от 13 октября 2023 № 892-17

**Приаэродромная территория  
аэродрома гражданской авиации Москва (Домодедово)**

**I. Общие положения**

1. Граница приаэродромной территории аэродрома гражданской авиации Москва (Домодедово) установлена путем наложения границ шести подзон.

2. В подзонах приаэродромной территории аэродрома гражданской авиации Москва (Домодедово) устанавливаются следующие ограничения использования земельных участков и (или) расположенных на них объектов недвижимости и осуществления экономической и иной деятельности (далее – ограничения использования объектов недвижимости и осуществления деятельности)<sup>1</sup>:

первая подзона, в которой запрещается размещать объекты, не предназначенные для организации и обслуживания воздушного движения и воздушных перевозок, обеспечения взлета, посадки, руления и стоянки воздушных судов;

вторая подзона, в которой запрещается размещать объекты, не предназначенные для обслуживания пассажиров и обработки багажа, грузов и почты, обслуживания воздушных судов, хранения авиационного топлива и заправки воздушных судов, обеспечения энергоснабжения, а также объекты, не относящиеся к инфраструктуре аэропорта;

третья подзона, в которой запрещается размещать объекты, высота которых превышает ограничения, установленные уполномоченным Правительством Российской Федерации федеральным органом исполнительной власти при установлении соответствующей приаэродромной территории;

<sup>1</sup> Статья 47 Воздушного кодекса Российской Федерации; пункт 1(1) Положения о приаэродромной территории, утвержденного постановлением Правительства Российской Федерации от 2 декабря 2017 г. № 1460 (далее соответственно – Положение, постановление № 1460), в соответствии с пунктом 4 постановления № 1460 данный акт действует до 1 сентября 2029 г.



четвертая подзона, в которой запрещается размещать объекты, создающие помехи в работе наземных объектов средств и систем обслуживания воздушного движения, навигации, посадки и связи, предназначенных для организации воздушного движения и расположенных вне первой подзоны;

пятая подзона, в которой запрещается размещать опасные производственные объекты, функционирование которых может повлиять на безопасность полетов воздушных судов;

шестая подзона, в которой запрещается размещать объекты, способствующие привлечению и массовому скоплению птиц.

### 3. Настоящее приложение включает<sup>2</sup>:

текстовое и графическое описания местоположения границ приаэродромной территории и выделенных на ней шести подзон и зон (секторов) внутри указанных подзон;

перечень координат характерных точек границ в системе координат, используемой для ведения Единого государственного реестра недвижимости (далее – перечень координат характерных точек границ);

перечень ограничений использования земельных участков и (или) расположенных на них объектов недвижимости и осуществления экономической и иной деятельности в соответствии с Воздушным кодексом Российской Федерации.

## **II. Описание границ приаэродромной территории аэродрома гражданской авиации Москва (Домодедово)**

4. Описание границ приаэродромной территории аэродрома гражданской авиации Москва (Домодедово) в соответствии с подпунктом «а» пункта 3 Положения включает перечень координат характерных точек границ.

4.1. Граница приаэродромной территории аэродрома гражданской авиации Москва (Домодедово) установлена по границе наиболее удаленных от контрольной точки аэродрома (далее – КТА) внешних границ подзон.

<sup>2</sup> Статья 47 Воздушного кодекса Российской Федерации, пункт 3 Положения.

4.2. Перечень координат характерных точек границ приаэродромной территории аэродрома гражданской авиации Москва (Домодедово) приведен в таблице 1.1.

Таблица 1.1

Обозначение характерных точек границ	Координаты МСК-50 зона 2	
	X	Y
1	402476.59	2228317.97
2	401084.33	2226245.81
3	415235.51	2219528.06
4	415140.32	2219298.25
5	414746.82	2218050.23
6	414463.59	2216772.67
7	414292.79	2215475.28
8	414235.71	2214167.94
9	414292.79	2212860.61
10	414463.59	2211563.22
11	414746.82	2210285.66
12	415140.32	2209037.64
13	415641.09	2207828.67
14	415909.60	2207312.87
15	415927.58	2207255.84
16	416428.36	2206046.87
17	417032.59	2204886.14
18	417735.69	2203782.50
19	418532.31	2202744.33
20	419416.37	2201779.54
21	420381.16	2200895.48
22	421419.33	2200098.86
23	422522.97	2199395.76
24	423683.70	2198791.53
25	424892.67	2198290.76
26	426140.69	2197897.26
27	427418.25	2197614.03
28	428715.64	2197443.22
29	430022.97	2197386.14
30	431330.31	2197443.22
31	432627.70	2197614.03
32	433905.26	2197897.26

Обозначение характерных точек границ	Координаты МСК-50 зона 2	
	X	Y
33	435153.28	2198290.76
34	436362.25	2198791.53
35	437522.97	2199395.76
36	438626.62	2200098.86
37	439664.79	2200895.48
38	440629.58	2201779.54
39	441174.89	2202354.46
40	448722.84	2195463.61
41	448716.06	2195523.94
42	448674.21	2195867.68
43	448636.70	2196190.32
44	448640.49	2196194.97
45	448623.83	2196338.61
46	448619.87	2196335.38
47	448603.83	2196473.77
48	448612.18	2196472.09
49	448601.06	2196606.88
50	448588.48	2196606.20
51	448568.51	2196778.44
52	448535.81	2197065.38
53	448510.94	2197276.24
54	448481.87	2197528.05
55	448475.04	2197549.32
56	448465.79	2197563.82
57	448459.78	2197571.08
58	448446.09	2197579.24
59	448428.49	2197583.80
60	448419.40	2197582.08
61	448409.19	2197579.30
62	448398.19	2197595.61
63	448409.63	2197602.50
64	448418.64	2197610.16



Обозначение характерных точек границ	Координаты МСК-50 зона 2	
	X	Y
65	448423.55	2197619.92
66	448424.99	2197628.53
67	448426.11	2197647.24
68	448427.18	2197661.43
69	448427.09	2197692.41
70	448426.79	2197715.51
71	448426.10	2197727.04
72	448434.39	2197748.15
73	448457.10	2197794.74
74	448452.66	2197835.43
75	448444.07	2197914.29
76	448436.69	2197981.90
77	448413.07	2198119.31
78	448380.29	2198395.16
79	448362.31	2198579.79
80	448363.17	2198854.43
81	448418.74	2199191.81
82	448507.65	2199488.38
83	448589.51	2199637.59
84	448631.42	2199731.62
85	448635.17	2199752.82
86	448638.29	2199770.50
87	448636.76	2199793.32
88	448634.64	2199812.30
89	448624.25	2199852.87
90	448615.50	2199881.42
91	448607.61	2199909.30
92	448601.33	2199927.95
93	448591.21	2199957.24
94	448584.67	2199973.19
95	448575.44	2199994.99
96	448564.09	2200020.28
97	448552.83	2200038.57
98	448543.08	2200050.39
99	448530.74	2200069.38
100	448511.63	2200090.04
101	448501.43	2200100.19

Обозначение характерных точек границ	Координаты МСК-50 зона 2	
	X	Y
102	448491.41	2200104.65
103	448472.51	2200113.30
104	448451.45	2200121.46
105	448433.61	2200130.41
106	448488.61	2200182.83
107	448503.25	2200181.42
108	448523.07	2200177.39
109	448535.18	2200174.20
110	448553.96	2200173.45
111	448574.50	2200171.71
112	448584.56	2200169.59
113	448596.48	2200167.27
114	448611.53	2200165.27
115	448631.80	2200163.18
116	448649.61	2200160.60
117	448669.50	2200161.19
118	448691.51	2200161.98
119	448707.79	2200162.26
120	448725.38	2200165.03
121	448742.45	2200168.27
122	448767.42	2200170.96
123	448786.83	2200174.48
124	448804.01	2200177.31
125	448822.02	2200179.82
126	448842.07	2200182.96
127	448863.88	2200188.15
128	448888.14	2200190.10
129	448910.11	2200198.14
130	448926.35	2200209.63
131	448939.86	2200219.02
132	448967.43	2200239.93
133	448971.26	2200247.99
134	449123.28	2200485.94
135	449233.17	2200652.17
136	449247.32	2200674.32
137	449281.22	2200731.24
138	449311.86	2200779.59

Обозначение характерных точек границ	Координаты МСК-50 зона 2	
	X	Y
139	449325.65	2200771.60
140	449418.09	2200913.92
141	449403.85	2200922.43
142	449463.28	2201014.02
143	449473.55	2201007.55
144	449537.65	2201107.65
145	449591.07	2201190.59
146	449620.40	2201236.30
147	449694.80	2201354.78
148	449745.89	2201435.47
149	449807.82	2201535.12
150	449910.47	2201700.32
151	449927.08	2201728.70
152	449938.88	2201739.32
153	450084.07	2201961.24
154	450282.20	2202240.43
155	450335.33	2202317.97
156	450384.52	2202386.45
157	450385.84	2202425.83
158	450368.36	2202513.72
159	450361.54	2202544.59
160	450342.43	2202632.13
161	450337.81	2202643.72
162	450325.46	2202656.00
163	450314.77	2202669.15
164	450296.89	2202687.88
165	450286.91	2202696.25
166	450273.39	2202712.62
167	450239.23	2202751.89
168	450279.97	2202792.38
169	450296.97	2202778.03
170	450311.35	2202768.09
171	450333.20	2202757.51
172	450347.62	2202751.17
173	450365.96	2202745.15
174	450381.79	2202742.51
175	450402.55	2202742.40

Обозначение характерных точек границ	Координаты МСК-50 зона 2	
	X	Y
176	450423.84	2202743.17
177	450438.39	2202744.27
178	450452.24	2202746.16
179	450474.97	2202749.99
180	450495.86	2202754.46
181	450517.29	2202759.13
182	450541.16	2202764.32
183	450565.02	2202769.87
184	450587.26	2202774.62
185	450610.42	2202779.66
186	450631.58	2202785.05
187	450649.38	2202795.86
188	450673.25	2202808.13
189	450690.06	2202818.90
190	450864.57	2203060.10
191	451058.85	2203328.87
192	451312.69	2203679.90
193	451497.68	2203935.36
194	451649.71	2204132.71
195	451850.90	2204352.79
196	452004.02	2204513.35
197	444830.18	2207918.86
198	445069.48	2208378.54
199	445570.25	2209587.52
200	445963.75	2210835.53
201	446246.98	2212113.10
202	446417.78	2213410.48
203	446474.86	2214717.82
204	446417.78	2216025.15
205	446246.98	2217322.54
206	445963.75	2218600.10
207	445570.25	2219848.12
208	445069.48	2221057.09
209	444465.24	2222217.82
210	443762.14	2223321.46
211	442965.53	2224359.63
212	442081.46	2225324.42



Обозначение характерных точек границ	Координаты МСК-50 зона 2	
	X	Y
213	441116.68	2226208.48
214	440078.51	2227005.10
215	438974.86	2227708.20
216	437814.14	2228312.43
217	436605.17	2228813.21
218	435357.15	2229206.71
219	434079.59	2229489.93
220	434020.62	2229497.69
221	432866.04	2229753.66
222	431568.65	2229924.46
223	430261.32	2229981.54
224	428953.98	2229924.46
225	427656.59	2229753.66

Обозначение характерных точек границ	Координаты МСК-50 зона 2	
	X	Y
226	426379.03	2229470.43
227	425131.01	2229076.93
228	423922.04	2228576.16
229	422761.32	2227971.92
230	421657.67	2227268.82
231	420619.50	2226472.21
232	420440.81	2226308.47
233	419593.89	2225658.61
234	418982.88	2225098.72
235	406366.10	2236617.12
236	401198.21	2228924.83
1	402476.59	2228317.97

4.3. Приаэродромная территория аэродрома гражданской авиации Москва (Домодедово) полностью или частично расположена в границах муниципальных образований Московской области, приведенных в таблице 1.2.

Таблица 1.2

№ п/п	Муниципальное образование
1	Ленинский городской округ
2	Раменский городской округ
3	городской округ Ступино
4	городской округ Домодедово
5	городской округ Лыткарино
6	городской округ Подольск

4.4. Перечень кадастровых кварталов, в границах территорий которых полностью или частично расположена приаэродромная территория аэродрома гражданской авиации Москва (Домодедово), приведен в таблице 1.3.

Таблица 1.3

№ строки	Номера кадастровых кварталов				
	1	2	3	4	5
1	50:00:0000000	50:28:0070502	50:28:0040105	50:28:0020412	50:28:0010260
2	50:21:0000000	50:28:0070503	50:28:0040106	50:28:0020413	50:28:0010261
3	50:21:0060102	50:28:0070504	50:28:0040110	50:28:0020501	50:28:0010262
4	50:21:0060103	50:28:0070505	50:28:0040112	50:28:0020502	50:28:0010263
5	50:21:0060201	50:28:0070506	50:28:0040113	50:28:0020503	50:28:0010264
6	50:21:0060202	50:28:0070507	50:28:0040114	50:28:0020504	50:28:0010265
7	50:21:0060203	50:28:0070508	50:28:0040115	50:28:0020505	50:28:0010266
8	50:21:0060204	50:28:0070601	50:28:0040116	50:28:0020506	50:28:0010267
9	50:21:0060208	50:28:0080101	50:28:0040117	50:28:0020507	50:28:0010268
10	50:21:0060302	50:28:0080102	50:28:0040118	50:28:0020508	50:28:0010269
11	50:21:0060303	50:28:0080103	50:28:0040120	50:28:0020509	50:28:0010270
12	50:21:0060304	50:28:0080104	50:28:0040121	50:28:0020510	50:28:0010271
13	50:21:0060310	50:28:0080105	50:28:0040122	50:28:0020511	50:28:0010272
14	50:21:0060311	50:28:0080106	50:28:0040123	50:28:0020512	50:28:0010273
15	50:21:0060312	50:28:0080107	50:28:0040124	50:28:0020513	50:28:0010274
16	50:21:0060403	50:28:0080108	50:28:0040125	50:28:0020514	50:28:0010275
17	50:21:0060404	50:28:0080109	50:28:0040126	50:28:0020601	50:28:0010276
18	50:21:0060502	50:28:0080110	50:28:0040127	50:28:0020602	50:28:0010277
19	50:21:0070101	50:28:0080111	50:28:0040135	50:28:0020603	50:28:0010278
20	50:21:0070105	50:28:0080112	50:28:0040201	50:28:0020604	50:28:0010279
21	50:21:0070106	50:28:0080113	50:28:0040202	50:28:0020605	50:28:0010280
22	50:21:0070107	50:28:0080114	50:28:0040204	50:28:0020606	50:28:0010301
23	50:21:0070201	50:28:0080115	50:28:0040205	50:28:0020607	50:28:0010302
24	50:21:0070204	50:28:0080201	50:28:0040206	50:28:0020608	50:28:0010303
25	50:21:0070208	50:28:0080202	50:28:0040209	50:28:0020609	50:28:0010304
26	50:21:0070211	50:28:0080203	50:28:0040210	50:28:0020610	50:28:0010305
27	50:21:0070213	50:28:0080204	50:28:0040212	50:28:0020611	50:28:0010306
28	50:21:0070214	50:28:0080205	50:28:0040213	50:28:0020612	50:28:0010401
29	50:21:0070215	50:28:0080206	50:28:0040215	50:28:0020701	50:28:0010402
30	50:21:0080201	50:28:0080207	50:28:0040216	50:28:0020702	50:28:0010403
31	50:21:0080306	50:28:0080208	50:28:0040217	50:28:0020703	50:28:0010404
32	50:21:0090212	50:28:0080209	50:28:0040218	50:28:0020704	50:28:0010405
33	50:23:0000000	50:28:0080210	50:28:0040231	50:28:0020705	50:28:0010406
34	50:23:0030119	50:28:0080211	50:28:0040234	50:28:0020706	50:28:0010407
35	50:23:0030120	50:28:0080212	50:28:0040235	50:28:0020707	50:28:0010408
36	50:23:0030121	50:28:0080213	50:28:0040301	50:28:0020708	50:28:0010409
37	50:23:0030122	50:28:0080214	50:28:0050101	50:28:0020709	50:28:0010410
38	50:23:0030123	50:28:0080215	50:28:0050102	50:28:0020710	50:28:0010411
39	50:23:0030124	50:28:0080217	50:28:0050103	50:28:0020711	50:28:0010412
40	50:23:0030126	50:28:0080218	50:28:0050104	50:28:0020801	50:28:0010413
41	50:23:0030127	50:28:0080219	50:28:0050105	50:28:0020802	50:28:0010414
42	50:23:0030128	50:28:0080220	50:28:0050106	50:28:0020803	50:28:0010415
43	50:23:0030132	50:28:0080221	50:28:0050201	50:28:0020804	50:28:0010416
44	50:23:0030133	50:28:0090101	50:28:0050202	50:28:0020805	50:28:0010417
45	50:23:0030140	50:28:0090102	50:28:0050203	50:28:0020806	50:28:0010418
46	50:23:0030141	50:28:0090103	50:28:0050206	50:28:0020807	50:28:0010419
47	50:23:0030146	50:28:0090104	50:28:0050207	50:28:0020901	50:28:0010420



№ строки	Номера кадастровых кварталов				
	1	2	3	4	5
48	50:23:0040307	50:28:0090105	50:28:0050208	50:28:0020902	50:28:0010421
49	50:23:0040308	50:28:0090106	50:28:0050209	50:28:0020903	50:28:0010422
50	50:23:0040309	50:28:0090107	50:28:0050210	50:28:0020904	50:28:0010423
51	50:23:0040310	50:28:0090108	50:28:0050211	50:28:0020905	50:28:0010424
52	50:23:0040311	50:28:0090109	50:28:0050312	50:28:0030101	50:28:0010425
53	50:23:0040312	50:28:0090110	50:28:0050401	50:28:0030102	50:28:0010426
54	50:23:0040313	50:28:0090111	50:28:0050402	50:28:0030103	50:28:0010427
55	50:23:0040314	50:28:0090112	50:28:0050404	50:28:0030104	50:28:0010428
56	50:23:0040315	50:28:0090113	50:28:0050405	50:28:0030105	50:28:0010429
57	50:23:0040316	50:28:0090114	50:28:0050406	50:28:0030106	50:28:0010430
58	50:23:0040317	50:28:0090115	50:28:0050407	50:28:0030107	50:28:0010431
59	50:23:0040318	50:28:0090116	50:28:0050408	50:28:0030108	50:28:0010432
60	50:23:0040319	50:28:0090117	50:28:0050409	50:28:0030109	50:28:0010433
61	50:23:0040320	50:28:0090118	50:28:0050410	50:28:0030110	50:28:0010434
62	50:23:0040321	50:28:0090119	50:28:0050411	50:28:0030111	50:28:0010435
63	50:23:0040322	50:28:0090120	50:28:0050412	50:28:0030112	50:28:0010436
64	50:23:0040323	50:28:0090121	50:28:0050413	50:28:0030113	50:28:0010437
65	50:23:0040324	50:28:0090122	50:28:0050414	50:28:0030114	50:28:0010438
66	50:23:0040325	50:28:0090123	50:28:0050415	50:28:0030115	50:28:0010439
67	50:23:0040328	50:28:0090124	50:28:0050416	50:28:0030116	50:28:0010440
68	50:23:0040330	50:28:0090125	50:28:0050417	50:28:0030117	50:28:0010441
69	50:23:0040331	50:28:0090126	50:28:0050418	50:28:0030118	50:28:0010442
70	50:23:0040332	50:28:0090127	50:28:0050419	50:28:0030119	50:28:0010443
71	50:23:0040333	50:28:0090128	50:28:0050420	50:28:0030120	50:28:0010444
72	50:23:0040334	50:28:0090129	50:28:0050421	50:28:0030121	50:28:0010445
73	50:23:0040335	50:28:0090130	50:28:0050501	50:28:0030122	50:28:0010446
74	50:23:0040338	50:28:0090131	50:28:0050502	50:28:0030123	50:28:0010447
75	50:23:0040339	50:28:0090132	50:28:0050503	50:28:0030124	50:28:0010448
76	50:23:0040340	50:28:0090133	50:28:0050505	50:28:0030125	50:28:0010449
77	50:23:0040341	50:28:0090134	50:28:0060101	50:28:0030126	50:28:0010450
78	50:23:0040342	50:28:0090135	50:28:0060102	50:28:0030127	50:28:0010451
79	50:23:0040343	50:28:0090136	50:28:0060103	50:28:0030128	50:28:0010452
80	50:23:0040344	50:28:0090137	50:28:0060104	50:28:0030129	50:28:0010453
81	50:23:0040401	50:28:0090138	50:28:0060105	50:28:0030130	50:28:0010454
82	50:23:0040402	50:28:0090201	50:28:0060106	50:28:0030131	50:28:0010455
83	50:23:0040403	50:28:0090202	50:28:0060107	50:28:0030132	50:28:0010456
84	50:23:0040404	50:28:0090203	50:28:0060108	50:28:0030133	50:28:0010457
85	50:23:0040405	50:28:0090204	50:28:0060109	50:28:0030134	50:28:0010458
86	50:23:0040406	50:28:0090205	50:28:0060110	50:28:0030135	50:28:0010459
87	50:23:0040407	50:28:0090206	50:28:0060111	50:28:0030136	50:28:0010460
88	50:23:0040408	50:28:0090207	50:28:0060112	50:28:0030137	50:28:0010461
89	50:23:0040409	50:28:0090208	50:28:0060113	50:28:0030138	50:28:0010462
90	50:23:0040410	50:28:0090209	50:28:0060114	50:28:0030139	50:28:0010463
91	50:23:0040411	50:28:0090210	50:28:0060115	50:28:0030140	50:28:0010464
92	50:23:0040412	50:28:0090211	50:28:0060116	50:28:0030141	50:28:0010501
93	50:23:0040413	50:28:0090212	50:28:0060117	50:28:0030142	50:28:0010502
94	50:23:0040414	50:28:0090213	50:28:0060118	50:28:0030143	50:28:0010503
95	50:23:0040415	50:28:0090214	50:28:0060119	50:28:0030144	50:28:0010504

№ строки	Номера кадастровых кварталов				
	1	2	3	4	5
96	50:23:0040416	50:28:0090215	50:28:0060120	50:28:0030145	50:28:0010505
97	50:23:0040417	50:28:0090216	50:28:0060121	50:28:0030146	50:28:0010506
98	50:23:0040418	50:28:0090217	50:28:0060122	50:28:0030147	50:28:0010507
99	50:23:0040419	50:28:0090218	50:28:0060201	50:28:0030148	50:28:0010508
100	50:23:0040420	50:28:0090219	50:28:0060202	50:28:0030149	50:28:0010509
101	50:23:0040422	50:28:0090223	50:28:0060203	50:28:0030150	50:28:0010510
102	50:23:0040423	50:28:0090224	50:28:0060204	50:28:0030151	50:28:0010511
103	50:23:0040424	50:28:0090226	50:28:0060205	50:28:0030152	50:28:0010512
104	50:23:0040425	50:28:0090227	50:28:0060206	50:28:0030153	50:28:0010513
105	50:23:0040426	50:28:0090228	50:28:0060207	50:28:0030154	50:28:0010514
106	50:23:0040427	50:28:0090229	50:28:0060208	50:28:0030155	50:28:0010515
107	50:23:0040428	50:28:0090230	50:28:0060209	50:28:0030156	50:28:0010516
108	50:23:0040429	50:28:0090231	50:28:0060210	50:28:0030157	50:28:0010517
109	50:23:0040430	50:28:0090232	50:28:0060211	50:28:0030158	50:28:0010518
110	50:23:0040431	50:28:0090233	50:28:0060212	50:28:0030159	50:28:0010519
111	50:23:0040432	50:28:0090234	50:28:0060214	50:28:0030160	50:28:0010520
112	50:23:0040433	50:28:0090235	50:28:0060215	50:28:0030161	50:28:0010521
113	50:23:0040434	50:28:0090236	50:28:0060216	50:28:0030162	50:28:0010522
114	50:23:0040435	50:28:0090237	50:28:0060217	50:28:0030163	50:28:0010523
115	50:23:0040436	50:28:0090238	50:28:0060218	50:28:0030164	50:28:0010524
116	50:23:0040437	50:28:0090239	50:28:0060301	50:28:0030165	50:28:0010525
117	50:23:0040438	50:28:0090240	50:28:0070101	50:28:0030166	50:28:0010526
118	50:23:0040439	50:28:0090241	50:28:0070102	50:28:0030167	50:28:0010527
119	50:23:0040440	50:28:0090242	50:28:0070103	50:28:0030168	50:28:0010528
120	50:23:0040441	50:28:0090243	50:28:0070104	50:28:0030169	50:28:0010529
121	50:23:0040442	50:28:0090244	50:28:0070105	50:28:0030170	50:28:0010530
122	50:23:0040443	50:28:0090246	50:28:0070106	50:28:0030171	50:28:0010531
123	50:23:0040444	50:28:0090247	50:28:0070107	50:28:0030172	50:28:0010532
124	50:23:0040445	50:28:0090248	50:28:0070108	50:28:0030173	50:28:0010533
125	50:23:0040446	50:28:0090249	50:28:0070109	50:28:0030174	50:28:0010534
126	50:23:0040447	50:28:0090401	50:28:0070110	50:28:0030175	50:28:0010535
127	50:23:0040503	50:28:0090405	50:28:0070111	50:28:0030201	50:28:0010536
128	50:23:0040504	50:28:0090408	50:28:0070112	50:28:0030202	50:28:0010537
129	50:23:0040505	50:28:0090409	50:28:0070201	50:28:0030203	50:28:0010538
130	50:23:0040506	50:28:0090412	50:28:0070202	50:28:0030204	50:28:0010539
131	50:23:0040507	50:28:0090413	50:28:0070203	50:28:0030205	50:28:0010540
132	50:23:0040508	50:28:0090414	50:28:0070204	50:28:0030206	50:28:0010541
133	50:23:0040511	50:28:0090415	50:28:0070205	50:28:0030207	50:28:0010542
134	50:23:0040512	50:28:0090417	50:28:0070206	50:28:0030208	50:28:0010543
135	50:23:0040518	50:28:0090418	50:28:0070207	50:28:0030209	50:28:0010544
136	50:23:0040519	50:28:0090419	50:28:0070208	50:28:0030210	50:28:0010545
137	50:23:0040520	50:28:0090420	50:28:0070209	50:28:0030211	50:28:0010546
138	50:23:0040521	50:28:0090421	50:28:0070210	50:28:0030212	50:28:0010547
139	50:23:0040522	50:28:0090422	50:28:0070211	50:28:0030213	50:28:0010548
140	50:23:0040523	50:28:0090501	50:28:0070212	50:28:0030214	50:28:0010549
141	50:23:0040524	50:28:0090502	50:28:0070213	50:28:0030215	50:28:0010550
142	50:23:0040525	50:28:0090503	50:28:0070214	50:28:0030216	50:28:0010551
143	50:23:0040526	50:28:0100101	50:28:0070215	50:28:0030217	50:28:0010552

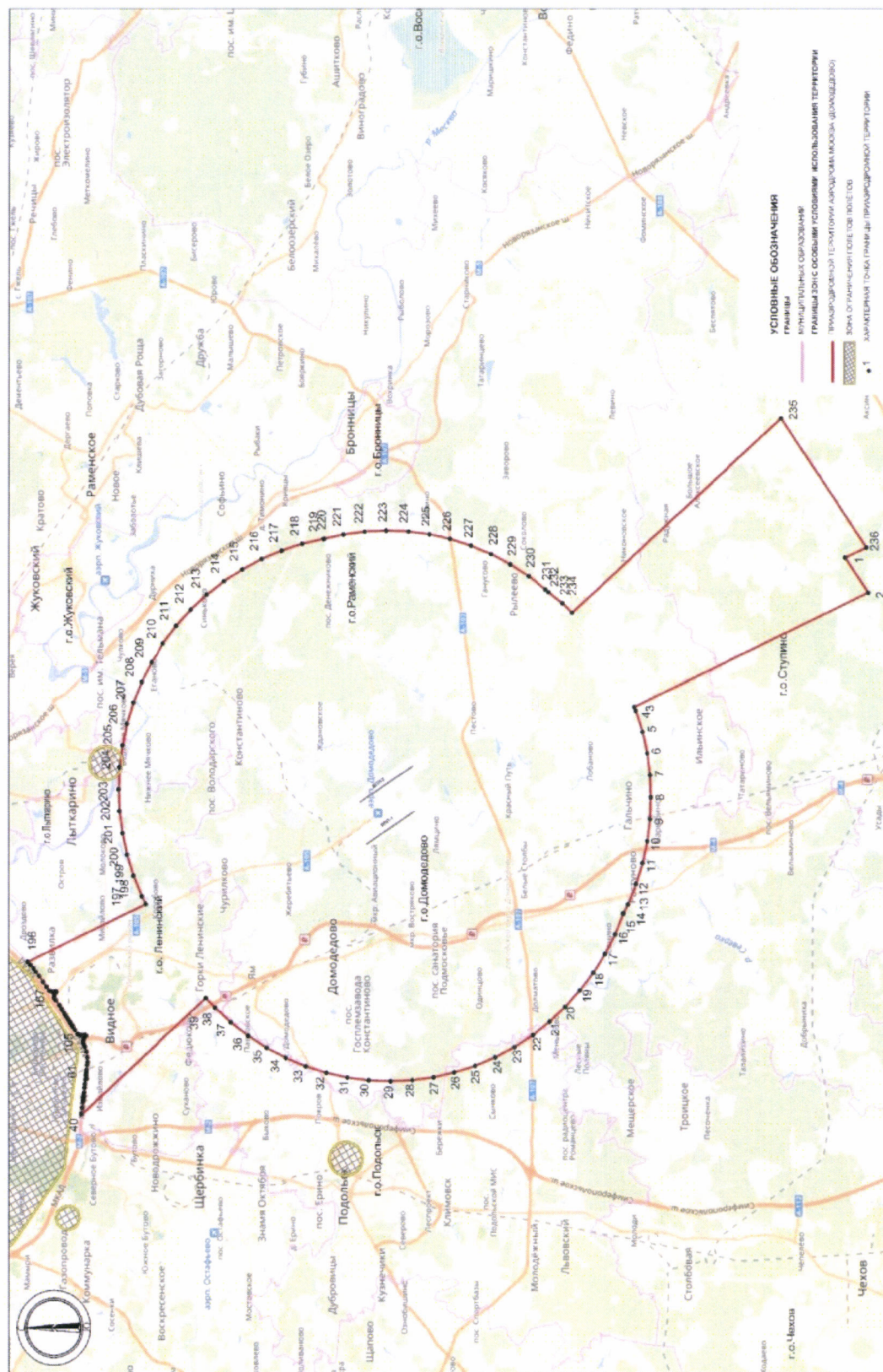


№ строки	Номера кадастровых кварталов				
	1	2	3	4	5
144	50:23:0040527	50:28:0100102	50:28:0070216	50:28:0030218	50:28:0010553
145	50:23:0040528	50:28:0100103	50:28:0070217	50:28:0030219	50:28:0010554
146	50:23:0040530	50:28:0100104	50:28:0070218	50:28:0030220	50:28:0010555
147	50:23:0040531	50:28:0100105	50:28:0070219	50:28:0030221	50:28:0010556
148	50:23:0040532	50:28:0100106	50:28:0070220	50:28:0030222	50:28:0010557
149	50:23:0040533	50:28:0100107	50:28:0070221	50:28:0030223	50:28:0010558
150	50:23:0040534	50:28:0100201	50:28:0070222	50:28:0030224	50:28:0010559
151	50:23:0040535	50:28:0100202	50:28:0070223	50:28:0030225	50:28:0010560
152	50:23:0040536	50:28:0100203	50:28:0070224	50:28:0030226	50:28:0010561
153	50:23:0040538	50:28:0100204	50:28:0070225	50:28:0030227	50:28:0010562
154	50:23:0040539	50:28:0100205	50:28:0070226	50:28:0030228	50:28:0010563
155	50:23:0040540	50:28:0100206	50:28:0070227	50:28:0030229	50:28:0010564
156	50:23:0040541	50:28:0100207	50:28:0070228	50:28:0030230	50:28:0010565
157	50:23:0040542	50:28:0100208	50:28:0070229	50:28:0030231	50:28:0010566
158	50:23:0040543	50:28:0100209	50:28:0070230	50:28:0030232	50:28:0010567
159	50:23:0040544	50:28:0100210	50:28:0070231	50:28:0030233	50:28:0010568
160	50:23:0040545	50:28:0100211	50:28:0070232	50:28:0030234	50:28:0010569
161	50:23:0040546	50:28:0100212	50:28:0070233	50:28:0030235	50:28:0010570
162	50:23:0040547	50:28:0100213	50:28:0070234	50:28:0030236	50:28:0010571
163	50:23:0040548	50:28:0100214	50:28:0070235	50:28:0030237	50:28:0010572
164	50:23:0040549	50:28:0100215	50:28:0070236	50:28:0030238	50:28:0010573
165	50:23:0040550	50:28:0100303	50:28:0070237	50:28:0030239	50:28:0010574
166	50:23:0040551	50:28:0100304	50:28:0070238	50:28:0030240	50:28:0010575
167	50:23:0040552	50:28:0100307	50:28:0070239	50:28:0030241	50:28:0010576
168	50:23:0040555	50:28:0100308	50:28:0070240	50:28:0030242	50:28:0010577
169	50:23:0040556	50:28:0100309	50:28:0070241	50:28:0030244	50:28:0010578
170	50:23:0040557	50:28:0100311	50:28:0070301	50:28:0030245	50:28:0010579
171	50:23:0040558	50:28:0100312	50:28:0070302	50:28:0030246	50:28:0010580
172	50:23:0040559	50:28:0100313	50:28:0070303	50:28:0030247	50:28:0010581
173	50:23:0040560	50:28:0100501	50:28:0070304	50:28:0030248	50:28:0010582
174	50:23:0040561	50:28:0100801	50:28:0070305	50:28:0030249	50:28:0010583
175	50:23:0040562	50:28:0110101	50:28:0070306	50:28:0030250	50:28:0010601
176	50:23:0040563	50:28:0110102	50:28:0070307	50:28:0030251	50:28:0010602
177	50:23:0040564	50:28:0110103	50:28:0070308	50:28:0030252	50:28:0010603
178	50:23:0040565	50:28:0110104	50:28:0070309	50:28:0030253	50:28:0010604
179	50:23:0040567	50:28:0110106	50:28:0070310	50:28:0030254	50:28:0010605
180	50:23:0040568	50:28:0110107	50:28:0070311	50:28:0030256	50:28:0010606
181	50:23:0040569	50:28:0110112	50:28:0070312	50:28:0030257	50:28:0010607
182	50:23:0040570	50:28:0110113	50:28:0070401	50:28:0030258	50:28:0010608
183	50:23:0040571	50:28:0110114	50:28:0070402	50:28:0030259	50:28:0010609
184	50:23:0040572	50:28:0110115	50:28:0070403	50:28:0030260	50:28:0010610
185	50:23:0040601	50:28:0110116	50:28:0070404	50:28:0030261	50:28:0010611
186	50:23:0040602	50:28:0110117	50:28:0070405	50:28:0030262	50:28:0010612
187	50:23:0040603	50:28:0110118	50:28:0070406	50:28:0030263	50:28:0010613
188	50:23:0040604	50:28:0110119	50:28:0070407	50:28:0030264	50:28:0010614
189	50:23:0040605	50:28:0110120	50:28:0070408	50:28:0030265	50:28:0010615
190	50:23:0040606	50:28:0110121	50:28:0070409	50:28:0030266	50:28:0010616
191	50:23:0040607	50:28:0110122	50:28:0070410	50:28:0030267	50:28:0010617

№ строки	Номера кадастровых кварталов				
	1	2	3	4	5
192	50:23:0040608	50:28:0110123	50:28:0070411	50:28:0030268	50:28:0010618
193	50:23:0040609	50:28:0110125	50:28:0070412	50:28:0030269	50:28:0010619
194	50:23:0040610	50:28:0110138	50:28:0070413	50:28:0030270	50:28:0010620
195	50:23:0040611	50:28:0110146	50:28:0070414	50:28:0030271	50:28:0010701
196	50:23:0040612	50:28:0110149	50:28:0070415	50:28:0030272	50:28:0020101
197	50:23:0040613	50:28:0110150	50:28:0070416	50:28:0030273	50:28:0020102
198	50:23:0040614	50:28:0110151	50:28:0070417	50:28:0030274	50:28:0020103
199	50:23:0040615	50:28:0110152	50:28:0070418	50:28:0030275	50:28:0020104
200	50:23:0040616	50:28:0110156	50:28:0070501	50:28:0030276	50:28:0020105
201	50:23:0040617	50:28:0110201	50:23:0040834	50:28:0030301	50:28:0020106
202	50:23:0040618	50:28:0110204	50:23:0040835	50:28:0030401	50:28:0020107
203	50:23:0040619	50:28:0110205	50:23:0040836	50:28:0040101	50:28:0020108
204	50:23:0040620	50:28:0110206	50:23:0040837	50:23:0050121	50:28:0020109
205	50:23:0040621	50:28:0110224	50:23:0040838	50:23:0050122	50:28:0020201
206	50:23:0040701	50:28:0110401	50:23:0040839	50:23:0050123	50:28:0020202
207	50:23:0040702	50:28:0130101	50:23:0040840	50:23:0050124	50:28:0020203
208	50:23:0040703	50:28:0140101	50:23:0040841	50:23:0050125	50:28:0020204
209	50:23:0040704	50:53:0000000	50:23:0040842	50:23:0050126	50:28:0020205
210	50:23:0040705	50:53:0020204	50:23:0040843	50:23:0050127	50:28:0020206
211	50:23:0040706	50:53:0020205	50:23:0040844	50:23:0050128	50:28:0020207
212	50:23:0040707	50:23:0040815	50:23:0040845	50:23:0050129	50:28:0020208
213	50:23:0040708	50:23:0040816	50:23:0040849	50:23:0050135	50:28:0020209
214	50:23:0040709	50:23:0040817	50:23:0040851	50:23:0050139	50:28:0020210
215	50:23:0040710	50:23:0040822	50:23:0040852	50:23:0050140	50:28:0020301
216	50:23:0040711	50:23:0040823	50:23:0040853	50:23:0050141	50:28:0020302
217	50:23:0040712	50:23:0040824	50:23:0040854	50:23:0050144	50:28:0020303
218	50:23:0040713	50:23:0040825	50:23:0040855	50:23:0050145	50:28:0020304
219	50:23:0040714	50:23:0040826	50:23:0040856	50:23:0050154	50:28:0020305
220	50:23:0040715	50:23:0040827	50:23:0040857	50:23:0050155	50:28:0020401
221	50:23:0040716	50:23:0040828	50:23:0040863	50:23:0050156	50:28:0020402
222	50:23:0040717	50:23:0040829	50:23:0040865	50:23:0050159	50:28:0020403
223	50:23:0040721	50:23:0040830	50:23:0040866	50:23:0050160	50:28:0020404
224	50:23:0040722	50:23:0040831	50:23:0050114	50:23:0050161	50:28:0020405
225	50:23:0040809	50:23:0040832	50:23:0050116	50:23:0050162	50:28:0020406
226	50:23:0040810	50:23:0040833	50:23:0050117	50:23:0050163	50:28:0020407
227	50:23:0040811	50:28:0010102	50:23:0050118	50:23:0050165	50:28:0020408
228	50:23:0040812	50:28:0010103	50:23:0050119	50:23:0050166	50:28:0020409
229	50:23:0040813	50:28:0010104	50:23:0050120	50:23:0050178	50:28:0020410
230	50:23:0040814	50:28:0010105	50:28:0010206	50:28:0000000	50:28:0020411
231	50:28:0010223	50:28:0010201	50:28:0010207	50:28:0010101	50:28:0010238
232	50:28:0010224	50:28:0010202	50:28:0010208	50:28:0010250	50:28:0010239
233	50:28:0010225	50:28:0010203	50:28:0010209	50:28:0010251	50:28:0010240
234	50:28:0010226	50:28:0010204	50:28:0010210	50:28:0010252	50:28:0010241
235	50:28:0010227	50:28:0010205	50:28:0010211	50:28:0010253	50:28:0010242
236	50:28:0010228	50:28:0010218	50:28:0010212	50:28:0010254	50:28:0010243
237	50:28:0010229	50:28:0010219	50:28:0010213	50:28:0010255	50:28:0010244
238	50:28:0010230	50:28:0010220	50:28:0010214	50:28:0010256	50:28:0010245
239	50:28:0010231	50:28:0010221	50:28:0010215	50:28:0010257	50:28:0010246

№ строки	Номера кадастровых кварталов				
	1	2	3	4	5
240	50:28:0010232	50:28:0010222	50:28:0010216	50:28:0010258	50:28:0010247
241	50:28:0010233	50:28:0010236	50:28:0010217	50:28:0010259	50:28:0010248
242	50:28:0010234	50:28:0010237	50:28:0010235	50:28:0010249	-

4.5. Графическое изображение границ приаэродромной территории аэродрома гражданской авиации Москва (Домодедово) приведено на схеме 1.



### 5. Описание границ первой подзоны:

5.1. Первая подзона приаэродромной территории аэродрома гражданской авиации Москва (Домодедово) выделена по внешним границам земельных участков, предоставленных для размещения и эксплуатации зданий, сооружений и оборудования, подлежащих размещению в указанной подзоне, отграничивающим такие земельные участки от земельных участков, предназначенных для иных целей.

5.2 Перечень координат характерных точек границ первой подзоны приаэродромной территории аэродрома гражданской авиации Москва (Домодедово) приведен в таблице 2.1.

Таблица 2.1

Обозначение характерных точек границ	Координаты МСК-50 зона 2	
	X	Y
Контур 1		
1	431720.87	2211506.78
2	428573.18	2213629.92
3	428362.10	2213320.71
4	431515.95	2211201.74
5	431720.87	2211506.78
Контур 2		
6	431836.42	2213650.97
7	432046.87	2213962.98
8	428643.48	2216249.23
9	428437.37	2215943.65
6	431836.42	2213650.97

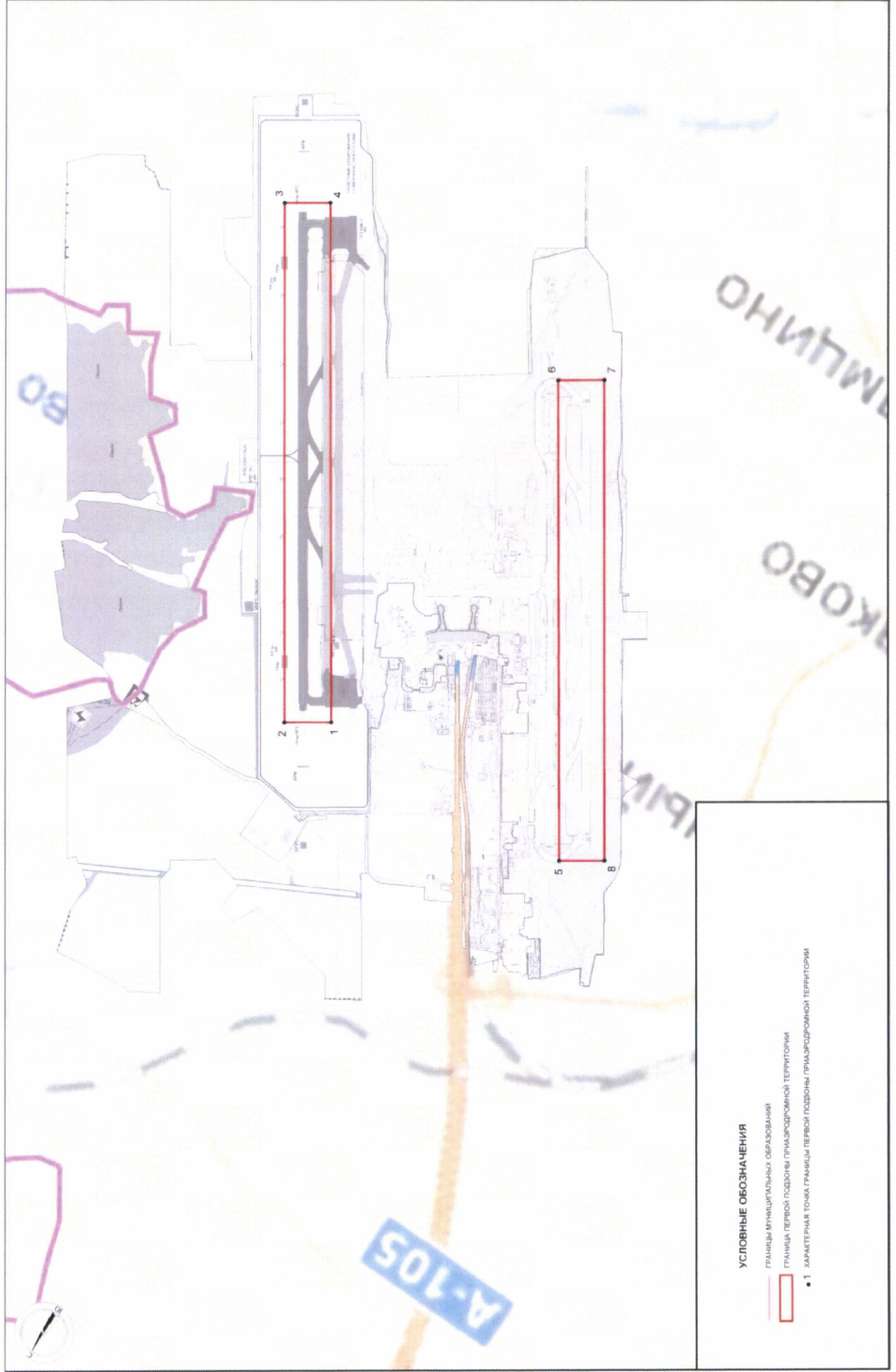
5.3. Муниципальное образование Московской области, в границах территории которого расположена первая подзона приаэродромной территории аэродрома гражданской авиации Москва (Домодедово): городской округ Домодедово.

5.4. Кадастровые кварталы, в границах территорий которых полностью или частично расположена первая подзона приаэродромной территории аэродрома гражданской авиации Москва (Домодедово): 50:00:0000000, 50:28:0000000, 50:28:0070414, 50:28:0080107, 50:28:0080115.



5.5. Графическое изображение границ первой подзоны приаэродромной территории аэродрома гражданской авиации Москва (Домодедово) приведено на схеме 2.

Схема 2



## 6. Описание границ второй подзоны:

6.1. Вторая подзона приаэродромной территории аэродрома гражданской авиации Москва (Домодедово) выделена по внешним границам земельных участков, предоставленных для размещения и эксплуатации зданий, сооружений и оборудования, подлежащих размещению в указанной подзоне, отграничивающим такие земельные участки от земельных участков, предназначенных для иных целей.

6.2. Перечень координат характерных точек границ второй подзоны приаэродромной территории аэродрома гражданской авиации Москва (Домодедово) приведен в таблице 3.1.

Таблица 3.1

Обозначение характерных точек границ	Координаты МСК-50 зона 2	
	X	Y
Контур 1		
Внешняя граница		
1	432641.20	2211477.28
2	432690.38	2211527.53
3	432726.79	2211559.69
4	432748.11	2211578.38
5	432780.13	2211606.62
6	432786.39	2211611.87
7	432767.75	2211628.90
8	432758.21	2211621.10
9	432738.72	2211637.10
10	432744.44	2211643.99
11	432753.09	2211654.41
12	432735.47	2211668.71
13	432751.41	2211663.50
14	432803.46	2211646.44
15	432737.82	2211695.31
16	432722.62	2211706.62
17	432705.55	2211719.38
18	432705.70	2211719.58
19	432596.47	2211801.27
20	432557.01	2211822.70
21	432502.82	2211857.10

Обозначение характерных точек границ	Координаты МСК-50 зона 2	
	X	Y
22	432398.33	2211921.98
23	432369.37	2211939.82
24	432328.51	2211965.00
25	432266.10	2212008.92
26	432187.93	2212059.86
27	432165.16	2212075.65
28	432153.97	2212083.41
29	432129.23	2212100.57
30	432030.61	2212167.22
31	432012.50	2212180.30
32	431976.02	2212206.65
33	431958.06	2212219.63
34	431926.50	2212242.43
35	431889.11	2212271.50
36	431853.75	2212298.11
37	431804.95	2212337.69
38	431737.61	2212396.71
39	431638.99	2212480.66
40	431635.16	2212484.10
41	431613.67	2212503.43
42	431605.55	2212508.75
43	431594.31	2212516.11
44	431508.12	2212572.58

Обозначение характерных точек границ	Координаты МСК-50 зона 2	
	X	Y
45	431407.26	2212641.25
46	431401.34	2212645.27
47	431353.84	2212677.56
48	431304.02	2212705.26
49	431255.11	2212728.67
50	431208.61	2212750.95
51	431178.34	2212760.86
52	431092.43	2212797.75
53	431034.23	2212823.05
54	430989.41	2212844.83
55	430962.06	2212858.13
56	430911.76	2212881.37
57	430805.31	2212928.17
58	430808.01	2212934.69
59	430765.37	2212953.45
60	430742.77	2212964.04
61	430756.42	2212984.82
62	430780.24	2212974.07
63	430819.27	2212957.31
64	430821.25	2212960.50
65	430905.96	2212919.20
66	430919.14	2212912.63
67	430950.10	2212895.94
68	430973.31	2212883.85
69	430982.74	2212878.52
70	431006.05	2212867.34
71	431038.00	2212856.34
72	431133.58	2212810.22
73	431210.00	2212773.14
74	431239.95	2212758.78
75	431252.31	2212753.48
76	431284.36	2212739.73
77	431332.76	2212718.42
78	431339.63	2212714.98
79	431339.64	2212715.00
80	431374.25	2212697.77
81	431457.61	2212640.97

Обозначение характерных точек границ	Координаты МСК-50 зона 2	
	X	Y
82	431528.23	2212593.47
83	431608.90	2212539.22
84	431626.47	2212527.40
85	431671.14	2212489.50
86	431766.71	2212408.50
87	431861.47	2212328.52
88	431896.73	2212300.74
89	431925.83	2212279.86
90	431936.02	2212272.56
91	431967.49	2212252.02
92	432026.54	2212211.24
93	432107.59	2212156.66
94	432226.92	2212076.12
95	432230.78	2212081.26
96	432328.96	2212014.69
97	432371.96	2211985.55
98	432381.23	2211998.87
99	432403.96	2211984.29
100	432409.03	2211991.00
101	432346.16	2212036.47
102	432307.00	2212064.33
103	432292.19	2212064.26
104	432286.75	2212065.28
105	432285.23	2212063.03
106	432252.87	2212084.69
107	432253.61	2212085.78
108	432235.20	2212098.36
109	432235.49	2212110.54
110	431950.43	2212309.71
111	431896.13	2212349.67
112	431831.12	2212396.42
113	431815.87	2212403.08
114	431821.90	2212411.26
115	431411.85	2212689.52
116	431347.40	2212728.59
117	431308.78	2212751.89
118	431293.26	2212761.26

Обозначение характерных точек границ	Координаты МСК-50 зона 2	
	X	Y
119	431252.91	2212797.66
120	430858.19	2213062.90
121	430876.44	2213082.52
122	431267.30	2212819.22
123	431282.60	2212812.45
124	431291.80	2212808.38
125	431316.11	2212797.62
126	431331.54	2212786.87
127	431842.33	2212438.89
128	431861.50	2212428.30
129	431873.24	2212428.58
130	431883.47	2212434.07
131	431884.01	2212434.74
132	431884.39	2212435.21
133	431888.30	2212440.03
134	431893.70	2212448.59
135	431904.88	2212441.14
136	431901.22	2212435.44
137	431899.97	2212426.43
138	431900.43	2212423.99
139	431900.84	2212421.83
140	432109.54	2212275.18
141	432110.72	2212276.91
142	432113.48	2212280.96
143	432115.34	2212282.81
144	432117.87	2212283.92
145	432121.65	2212283.92
146	432141.96	2212270.33
147	432144.85	2212266.49
148	432145.05	2212262.35
149	432141.20	2212256.60
150	432231.83	2212196.19
151	432281.21	2212161.80
152	432287.24	2212162.03
153	432292.48	2212169.79
154	432324.82	2212148.05
155	432317.88	2212137.88

Обозначение характерных точек границ	Координаты МСК-50 зона 2	
	X	Y
156	432318.28	2212136.33
157	432341.58	2212120.85
158	432350.98	2212115.92
159	432355.29	2212114.65
160	432359.59	2212115.71
161	432367.23	2212121.11
162	432398.52	2212172.91
163	432408.43	2212191.79
164	432442.03	2212173.10
165	432416.44	2212120.32
166	432419.62	2212076.29
167	432422.09	2212069.51
168	432449.56	2212049.75
169	432469.33	2212038.73
170	432551.21	2212180.16
171	432552.95	2212183.19
172	432587.07	2212242.11
173	432502.33	2212294.27
174	432650.86	2212569.27
175	432665.45	2212591.80
176	432678.60	2212642.84
177	432672.23	2212697.38
178	432647.29	2212743.41
179	432613.22	2212771.33
180	432447.56	2212882.43
181	432287.49	2212989.78
182	432296.07	2213002.98
183	432554.30	2212835.18
184	432639.22	2212780.00
185	432668.89	2212739.75
186	432690.59	2212782.75
187	432817.28	2212697.17
188	432854.70	2212767.42
189	433054.53	2213142.57
190	433303.91	2213610.73
191	433257.00	2213823.25
192	433463.74	2214122.06



Обозначение характерных точек границ	Координаты МСК-50 зона 2	
	Х	У
193	433521.35	2214083.72
194	433558.76	2214089.15
195	433899.47	2214728.75
196	433861.31	2214772.75
197	433916.56	2214823.50
198	433321.29	2215225.78
199	433303.29	2215238.07
200	433250.18	2215273.77
201	432928.33	2215490.12
202	432809.62	2215374.46
203	432710.18	2215277.61
204	432650.47	2215220.98
205	432656.66	2215209.29
206	432664.81	2215175.55
207	432663.72	2215127.13
208	432659.99	2215090.59
209	432652.56	2215043.83
210	432615.02	2214782.27
211	432641.26	2214651.09
212	432631.33	2214557.74
213	432641.08	2214484.92
214	432625.72	2214348.76
215	432625.78	2214157.32
216	432601.93	2213976.38
217	432567.31	2213888.64
218	432560.70	2213871.89
219	432572.33	2213755.48
220	432756.30	2213760.39
221	432985.63	2213766.50
222	432987.93	2213547.59
223	432989.66	2213382.50
224	432867.43	2213361.86
225	432591.75	2213376.50
226	432492.25	2213256.71
227	432469.09	2213272.29
228	432531.43	2213363.67
229	432547.29	2213391.10

Обозначение характерных точек границ	Координаты МСК-50 зона 2	
	Х	У
230	432571.71	2213393.55
231	432594.99	2213400.40
232	432606.30	2213405.10
233	432632.48	2213424.66
234	432626.23	2213452.13
235	432621.16	2213486.67
236	432598.51	2213480.46
237	432583.18	2213453.21
238	432575.04	2213457.66
239	432556.85	2213467.64
240	432573.02	2213496.34
241	432577.06	2213502.18
242	432577.11	2213525.06
243	432559.41	2213620.11
244	432544.00	2213735.84
245	432530.14	2213876.15
246	432572.67	2213983.95
247	432595.72	2214158.90
248	432595.72	2214350.44
249	432610.54	2214483.48
250	432601.12	2214557.32
251	432610.95	2214649.71
252	432584.59	2214781.44
253	432545.60	2214898.49
254	432525.99	2214980.34
255	432520.50	2214999.48
256	432610.82	2215026.01
257	432596.72	2215066.77
258	432612.86	2215072.74
259	432602.34	2215108.18
260	432642.10	2215119.89
261	432654.81	2215132.48
262	432654.81	2215175.63
263	432643.37	2215214.34
264	432640.78	2215219.82
265	432587.82	2215290.15
266	432568.12	2215277.27

Обозначение характерных точек границ	Координаты МСК-50 зона 2	
	Х	Y
267	432539.96	2215318.15
268	432542.06	2215321.16
269	432518.15	2215370.71
270	432505.28	2215432.14
271	432503.12	2215442.47
272	432499.17	2215787.97
273	432488.11	2215814.46
274	432480.49	2215824.20
275	432454.20	2215847.86
276	432090.25	2216175.39
277	432046.07	2216127.31
278	432010.84	2216121.93
279	431863.18	2216260.88
280	431839.29	2216238.20
281	431798.67	2216182.68
282	431764.74	2216050.97
283	431771.31	2215994.26
284	431763.57	2215939.58
285	431748.64	2215884.07
286	431758.20	2215833.33
287	431764.17	2215774.83
288	431736.83	2215701.03
289	431744.59	2215664.62
290	431715.33	2215660.44
291	431716.52	2215714.76
292	431722.49	2215770.88
293	431720.10	2215844.30
294	431721.29	2215947.23
295	431669.92	2215931.71
296	431653.79	2215953.20
297	431695.00	2215985.45
298	431709.93	2216014.70
299	431721.88	2216068.41
300	431738.01	2216129.90
301	431743.83	2216198.29
302	431789.23	2216272.32
303	431800.02	2216297.35

Обозначение характерных точек границ	Координаты МСК-50 зона 2	
	Х	Y
304	431698.02	2216337.04
305	431669.77	2216261.58
306	431617.53	2216246.70
307	431557.21	2216325.49
308	431514.80	2216322.51
309	431337.16	2216000.86
310	431300.75	2215911.25
311	431235.50	2215750.59
312	431203.45	2215671.69
313	431166.45	2215688.65
314	431185.38	2215784.22
315	431186.97	2215792.24
316	431176.40	2215790.26
317	431148.74	2215785.08
318	431112.91	2215834.03
319	431124.85	2215854.32
320	431155.06	2215868.38
321	431237.74	2215906.85
322	431280.71	2216002.15
323	431283.10	2216039.15
324	431282.50	2216078.55
325	431318.58	2216138.10
326	431354.42	2216191.82
327	431384.29	2216254.50
328	431441.03	2216341.06
329	431573.27	2216388.57
330	431580.52	2216394.99
331	431227.59	2216631.91
332	430432.59	2217165.66
333	430423.92	2217173.03
334	430284.86	2217291.45
335	430273.38	2217302.95
336	429361.42	2217894.07
337	429154.25	2217697.00
338	428961.53	2217393.50
339	429026.12	2217349.72
340	429030.31	2217337.75

Обозначение характерных точек границ	Координаты МСК-50 зона 2	
	Х	Y
341	429030.47	2217260.75
342	429108.66	2217143.00
343	429067.50	2217077.50
344	429934.98	2216492.58
345	430092.30	2216386.78
346	429970.09	2216227.00
347	430028.16	2216079.50
348	429824.47	2215781.00
349	429381.69	2216086.00
350	429343.72	2216106.25
351	429278.28	2216386.00
352	429222.16	2216453.50
353	429022.34	2216588.75
354	428880.94	2216405.96
355	428262.97	2216813.25
356	428096.03	2216926.75
357	428063.15	2216883.10
358	427890.00	2216653.25
358a	427847.42	2216595.20
358б	427845.79	2216592.98
359	427704.59	2216400.50
360	427774.06	2216355.46
361	427699.09	2216230.66
362	427717.97	2216216.88
363	427751.28	2216066.98
364	427856.83	2215972.52
365	427924.22	2215920.66
366	427931.00	2215852.70
367	428017.97	2215780.20
368	428281.51	2215609.08
369	428278.18	2215601.81
370	428402.76	2215404.44
371	428538.43	2215312.06
372	428749.92	2215169.10
373	428823.91	2215129.32
374	428910.06	2215045.18
375	428956.58	2214999.75

Обозначение характерных точек границ	Координаты МСК-50 зона 2	
	Х	Y
376	429082.56	2214935.54
377	429132.98	2214909.84
378	429231.84	2214843.13
379	429319.56	2214783.92
380	429178.61	2214585.76
381	429111.61	2214491.57
382	429043.35	2214395.59
383	428967.99	2214289.65
384	428797.76	2214050.33
385	428708.80	2213925.26
386	428661.17	2213858.29
387	428112.62	2214244.45
388	428100.08	2214223.06
389	427865.91	2214347.40
390	427829.67	2214348.40
391	427825.77	2214346.87
392	427798.55	2214351.17
393	427792.57	2214340.86
394	427791.68	2214340.99
395	427783.29	2214328.66
396	427757.26	2214290.28
397	427698.67	2214203.87
398	427583.60	2214034.19
399	427051.11	2214384.56
400	427043.37	2214368.30
401	427442.71	2214101.24
402	427446.76	2214098.53
403	427577.41	2214011.14
404	427615.01	2213890.95
405	427654.80	2213763.76
406	427730.29	2213700.94
407	427742.17	2213691.05
408	427997.14	2213478.88
409	427969.81	2213409.90
410	428174.28	2213274.74
411	428407.73	2213115.55
412	428911.46	2212773.49

Обозначение характерных точек границ	Координаты МСК-50 зона 2	
	Х	У
413	428913.37	2212733.54
414	428964.25	2212703.34
415	429046.52	2212641.72
416	429263.75	2212500.23
417	429291.90	2212481.91
418	429485.11	2212356.06
419	429534.25	2212355.78
420	429671.26	2212265.43
421	429679.87	2212250.22
422	429654.17	2212213.54
423	429670.15	2212201.72
424	429686.73	2212225.27
425	429784.83	2212147.84
426	429727.90	2212062.93
427	429691.88	2212009.21
428	429748.68	2211971.13
429	429874.61	2211886.69
430	429976.09	2212038.04
431	430208.55	2211904.63
432	430344.37	2211815.12
433	430415.19	2211768.44
434	430558.31	2211667.88
435	430652.68	2211603.86
436	430702.94	2211569.76
437	430842.23	2211478.83
438	430856.02	2211469.60
439	430855.52	2211467.48
440	430852.87	2211407.37
441	430847.76	2211323.12
442	430846.54	2211316.70
443	430907.86	2211335.63
444	430943.42	2211346.62
445	430949.16	2211348.39
446	431027.70	2211357.75
447	431186.43	2211259.58
448	431292.33	2211190.18
449	431459.33	2211078.89

Обозначение характерных точек границ	Координаты МСК-50 зона 2	
	Х	У
450	431464.89	2211076.80
451	431576.22	2211053.64
452	431583.75	2211052.76
453	431611.21	2211051.79
454	431648.96	2211054.24
455	431704.12	2211058.58
456	431729.42	2211061.91
457	431808.97	2211004.94
458	431821.08	2210996.26
459	431914.70	2210929.21
460	431930.18	2210928.86
461	432137.53	2210789.44
462	432178.86	2210843.87
463	432263.20	2210808.88
464	432308.71	2210790.00
465	432376.08	2210762.86
466	432412.62	2210748.14
467	432437.55	2210787.62
468	432446.74	2210823.23
469	432385.74	2210859.95
470	432336.50	2210889.58
471	432351.38	2210909.89
472	432370.61	2210925.86
473	432384.87	2210937.69
474	432433.53	2210978.87
475	432588.92	2211109.36
476	432580.18	2211115.51
477	432634.92	2211189.49
478	432635.64	2211188.88
479	432637.13	2211191.78
480	432637.04	2211192.36
481	432608.47	2211216.23
482	432594.25	2211228.06
483	432471.58	2211314.50
484	432435.67	2211262.86
485	432346.09	2211329.48
486	432355.66	2211344.52

Обозначение характерных точек границ	Координаты МСК-50 зона 2	
	Х	У
487	432366.84	2211350.14
488	432380.77	2211340.68
489	432381.54	2211341.56
490	432389.54	2211335.83
491	432388.87	2211334.88
492	432413.01	2211318.24
493	432420.45	2211328.11
494	432433.68	2211345.66
495	432439.07	2211342.42
496	432440.46	2211342.41
497	432448.68	2211337.65
498	432447.15	2211335.87
499	432572.76	2211247.48
500	432574.39	2211250.30
501	432579.07	2211247.61
502	432577.45	2211244.79
503	432611.76	2211223.44
504	432628.62	2211243.27
505	432638.00	2211237.36
506	432645.87	2211249.90
507	432639.27	2211267.47
508	432637.95	2211276.94
509	432638.17	2211285.75
510	432640.35	2211296.30
511	432644.23	2211305.19
512	432649.90	2211313.92
513	432663.11	2211327.46
514	432666.70	2211343.59
515	432669.52	2211347.76
516	432678.39	2211360.89
517	432667.03	2211393.6
518	432664.54	2211403.34
519	432661.91	2211402.09
520	432655.45	2211414.71
521	432664.08	2211426.33
522	432622.58	2211453.63
523	432623.29	2211454.78

Обозначение характерных точек границ	Координаты МСК-50 зона 2	
	Х	У
524	432627.88	2211461.91
525	432628.96	2211466.08
526	432625.05	2211470.02
527	432612.42	2211480.39
528	432599.91	2211489.77
529	432586.56	2211499.48
530	432581.65	2211497.79
531	432574.34	2211486.55
532	432567.79	2211490.94
533	432576.26	2211504.28
534	432566.83	2211511.99
535	432563.46	2211510.65
536	432556.81	2211501.96
537	432550.24	2211506.26
538	432556.21	2211518.25
539	432555.11	2211521.41
540	432525.09	2211541.71
541	432530.77	2211550.14
542	432598.74	2211505.29
543	432597.81	2211507.72
544	432599.12	2211509.92
545	432600.42	2211512.11
546	432607.36	2211523.01
547	432615.98	2211514.37
548	432606.82	2211499.96
1	432641.20	2211477.28
Внутренняя граница 1		
549	431836.42	2213650.97
550	432046.87	2213962.98
551	428643.48	2216249.23
552	428437.37	2215943.65
549	431836.42	2213650.97
Внутренняя граница 2		
553	431720.87	2211506.78
554	428573.18	2213629.92
555	428362.10	2213320.71
556	431515.95	2211201.74



Обозначение характерных точек границ	Координаты МСК-50 зона 2	
	Х	У
553	431720.87	2211506.78
Внутренняя граница 3		
557	432483.61	2212319.88
558	432569.42	2212478.23
559	432464.54	2212526.25
560	432440.25	2212529.74
561	432417.81	2212476.21
562	432443.07	2212359.14
557	432483.61	2212319.88
Внутренняя граница 4		
563	432435.01	2212355.44
564	432415.46	2212445.75
565	432398.6	2212453.36
566	432403.95	2212465.21
567	432346.70	2212491.06
568	432375.45	2212556.12
569	432398.57	2212546.85
570	432406.86	2212567.19
571	432465.32	2212546.12
572	432578.27	2212494.55
573	432639.16	2212606.92
574	432649.60	2212648.86
575	432644.29	2212688.38
576	432627.32	2212720.37
577	432598.11	2212748.39
578	432269.93	2212962.77
579	432120.75	2213070.19
580	431885.61	2213228.82
581	431852.16	2213251.39
582	431785.32	2213151.75
583	431619.25	2213263.16
584	431453.76	2213020.65
585	431492.27	2212993.04
586	431508.47	2212983.11
587	431570.08	2212945.34
588	431733.75	2212847.94
589	431750.22	2212845.04

Обозначение характерных точек границ	Координаты МСК-50 зона 2	
	Х	У
590	431767.18	2212805.38
563	432435.01	2212355.44
Контур 2		
591	432641.20	2211477.28
592	432664.91	2211469.45
593	432677.18	2211461.53
594	432686.68	2211456.56
595	432706.66	2211447.88
596	432727.67	2211437.73
597	432729.57	2211436.58
598	432731.05	2211438.76
599	432747.25	2211462.70
600	432676.03	2211509.79
601	432647.69	2211483.33
591	432641.20	2211477.28
Контур 3		
602	432719.25	2211750.31
603	432730.21	2211773.71
604	432626.60	2211850.89
605	432605.76	2211855.36
606	432531.57	2211907.20
607	432504.40	2211922.31
608	432496.03	2211916.09
609	432484.97	2211913.95
610	432512.37	2211894.14
611	432525.70	2211884.51
612	432599.84	2211830.65
602	432719.25	2211750.31
Контур 4		
613	433524.97	2212221.15
614	433682.84	2212471.45
615	433527.38	2212572.50
616	433377.09	2213321.75
617	433586.88	2213428.00
618	433546.59	2213574.50
619	433331.44	2213552.75
620	433328.01	2213569.38

Обозначение характерных точек границ	Координаты МСК-50 зона 2	
	Х	У
621	433082.46	2213108.75
622	432888.45	2212744.81
623	432850.92	2212674.41
613	433524.97	2212221.15
Контур 5		
624	433610.25	2214098.84
625	433643.31	2214105.75
626	433901.72	2213928.75
627	434369.38	2213614.25
628	434381.16	2213607.32
629	434386.28	2213615.27
630	434455.33	2213730.82
631	434509.62	2213819.05
632	434515.49	2213828.81
633	434503.23	2213866.11
634	434536.54	2214244.42
635	434576.60	2214483.99
636	434249.87	2214574.76
637	433998.71	2214574.11
638	433917.15	2214674.56
624	433610.25	2214098.84

Обозначение характерных точек границ	Координаты МСК-50 зона 2	
	Х	У
Контур 6		
639	432529.01	2215758.20
640	432533.11	2215442.86
641	432547.46	2215377.11
642	432561.70	2215349.39
643	432559.95	2215347.54
644	432608.37	2215282.52
645	432642.86	2215235.37
646	432647.60	2215226.40
647	432708.25	2215286.01
648	432806.39	2215378.34
649	432923.98	2215493.04
650	432789.36	2215583.56
639	432529.01	2215758.20
Контур 7		
651	432589.34	2214817.07
652	432615.56	2215010.34
653	432542.83	2214987.94
654	432560.04	2214905.12
651	432589.34	2214817.07

6.3. Муниципальные образования Московской области, в границах территории которых полностью или частично расположена вторая подзона приаэродромной территории аэродрома гражданской авиации Москва (Домодедово): Раменский городской округ, городской округ Домодедово.

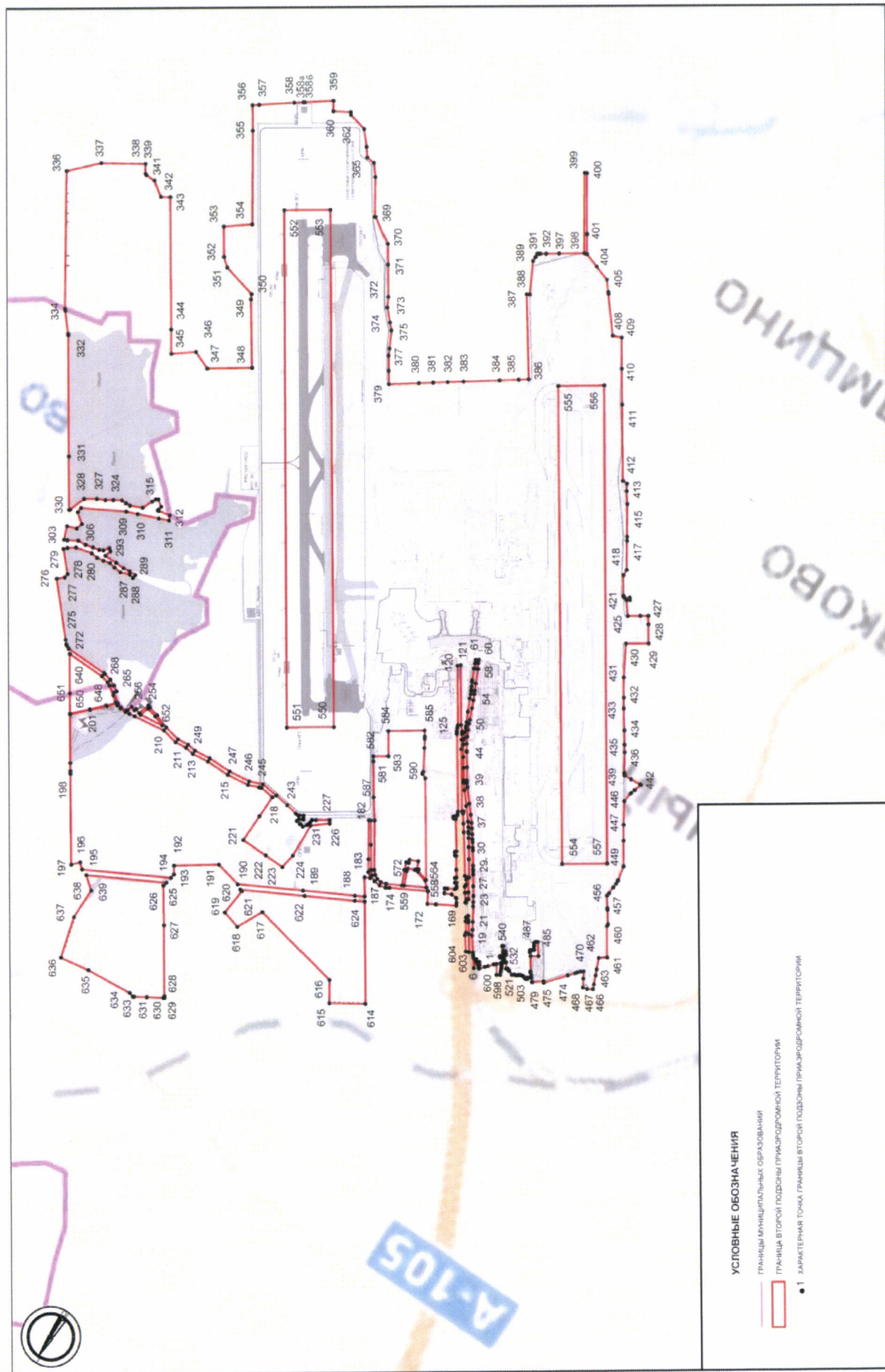
6.4. Перечень кадастровых кварталов, в границах территорий которых полностью или частично расположена вторая подзона приаэродромной территории аэродрома гражданской авиации Москва (Домодедово), приведен в таблице 3.2.

Таблица 3.2

№ строки	Номера кадастровых кварталов				
	1	2	3	4	5
1	50:00:0000000	50:23:0040612	50:28:0070239	50:28:0080107	50:28:0080113
2	50:23:0000000	50:23:0040613	50:28:0070414	50:28:0080109	50:28:0080115
3	50:23:0040606	50:28:0000000	50:28:0070415	50:28:0080111	-

6.5. Графическое изображение границ второй подзоны приаэродромной территории аэродрома гражданской авиации Москва (Домодедово) приведено на схеме 3.

Схема 3



## 7. Описание границ третьей подзоны:

7.1. Третья подзона приаэродромной территории аэродрома гражданской авиации Москва (Домодедово) выделена в границах полос воздушных подходов, установленных в соответствии с Федеральными правилами использования воздушного пространства Российской Федерации, утвержденными постановлением Правительства Российской Федерации от 11 марта 2010 г. № 138 (далее – постановление № 138)<sup>3</sup>, и с учетом ограничительных поверхностей аэродрома в соответствии с Федеральными авиационными правилами «Требования, предъявляемые к аэродромам, предназначенным для взлета, посадки, руления и стоянки гражданских воздушных судов», утвержденными приказом Министерства транспорта Российской Федерации от 25 августа 2015 г. № 262 (зарегистрирован Министерством юстиции Российской Федерации 9 октября 2015 г., регистрационный № 39264), с изменениями, внесенными приказом Министерства транспорта Российской Федерации от 24 ноября 2017 г. № 495 (зарегистрирован Министерством юстиции Российской Федерации 21 декабря 2017 г., регистрационный № 49344) (далее – ФАП-262).

7.2. Перечень координат характерных точек границ третьей подзоны приаэродромной территории аэродрома гражданской авиации Москва (Домодедово) приведен в таблице 4.1.

Таблица 4.1

Обозначение характерных точек границ	Координаты МСК-50 зона 2	
	X	Y
1	448722.84	2195463.61
2	448716.06	2195523.94
3	448674.21	2195867.68
4	448636.70	2196190.32
5	448640.49	2196194.97
6	448623.83	2196338.61
7	448619.87	2196335.38
8	448603.83	2196473.77
9	448612.18	2196472.09
10	448601.06	2196606.88

<sup>3</sup> В соответствии с пунктом 3 постановления № 138 данный акт действует до 1 ноября 2026 г.



Обозначение характерных	Координаты МСК-50 зона 2	
11	448588.48	2196606.20
12	448568.51	2196778.44
13	448535.81	2197065.38
14	448510.94	2197276.24
15	448481.87	2197528.05
16	448475.04	2197549.32
17	448465.79	2197563.82
18	448459.78	2197571.08
19	448446.09	2197579.24
20	448428.49	2197583.80
21	448419.40	2197582.08
22	448409.19	2197579.30
23	448398.19	2197595.61
24	448409.63	2197602.50
25	448418.64	2197610.16
26	448423.55	2197619.92
27	448424.99	2197628.53
28	448426.11	2197647.24
29	448427.18	2197661.43
30	448427.09	2197692.41
31	448426.79	2197715.51
32	448426.10	2197727.04
33	448434.39	2197748.15
34	448457.10	2197794.74
35	448452.66	2197835.43
36	448444.07	2197914.29
37	448436.69	2197981.90
38	448413.07	2198119.31
39	448380.29	2198395.16
40	448362.31	2198579.79
41	448363.17	2198854.43
42	448418.74	2199191.81
43	448507.65	2199488.38
44	448589.51	2199637.59
45	448631.42	2199731.62
46	448635.17	2199752.82
47	448638.29	2199770.50
48	448636.76	2199793.32
49	448634.64	2199812.30
50	448624.25	2199852.87
51	448615.50	2199881.42

Обозначение характерных	Координаты МСК-50 зона 2	
52	448607.61	2199909.30
53	448601.33	2199927.95
54	448591.21	2199957.24
55	448584.67	2199973.19
56	448575.44	2199994.99
57	448564.09	2200020.28
58	448552.83	2200038.57
59	448543.08	2200050.39
60	448530.74	2200069.38
61	448511.63	2200090.04
62	448501.43	2200100.19
63	448491.41	2200104.65
64	448472.51	2200113.30
65	448451.45	2200121.46
66	448433.61	2200130.41
67	448488.61	2200182.83
68	448503.25	2200181.42
69	448523.07	2200177.39
70	448535.18	2200174.20
71	448553.96	2200173.45
72	448574.50	2200171.71
73	448584.56	2200169.59
74	448596.48	2200167.27
75	448611.53	2200165.27
76	448631.80	2200163.18
77	448649.61	2200160.60
78	448669.50	2200161.19
79	448691.51	2200161.98
80	448707.79	2200162.26
81	448725.38	2200165.03
82	448742.45	2200168.27
83	448767.42	2200170.96
84	448786.83	2200174.48
85	448804.01	2200177.31
86	448822.02	2200179.82
87	448842.07	2200182.96
88	448863.88	2200188.15
89	448888.14	2200190.10
90	448910.11	2200198.14
91	448926.35	2200209.63
92	448939.86	2200219.02

Обозначение характерных	Координаты МСК-50 зона 2	
93	448967.43	2200239.93
94	448971.26	2200247.99
95	449123.28	2200485.94
96	449233.17	2200652.17
97	449247.32	2200674.32
98	449281.22	2200731.24
99	449311.86	2200779.59
100	449325.65	2200771.60
101	449418.09	2200913.92
102	449403.85	2200922.43
103	449463.28	2201014.02
104	449473.55	2201007.55
105	449537.65	2201107.65
106	449591.07	2201190.59
107	449620.40	2201236.30
108	449694.80	2201354.78
109	449745.89	2201435.47
110	449807.82	2201535.12
111	449910.47	2201700.32
112	449927.08	2201728.70
113	449938.88	2201739.32
114	450084.07	2201961.24
115	450282.20	2202240.43
116	450335.33	2202317.97
117	450384.52	2202386.45
118	450385.84	2202425.83
119	450368.36	2202513.72
120	450361.54	2202544.59
121	450342.43	2202632.13
122	450337.81	2202643.72
123	450325.46	2202656.00
124	450314.77	2202669.15
125	450296.89	2202687.88
126	450286.91	2202696.25
127	450273.39	2202712.62
128	450239.23	2202751.89
129	450279.97	2202792.38
130	450296.97	2202778.03
131	450311.35	2202768.09
132	450333.20	2202757.51
133	450347.62	2202751.17

Обозначение характерных	Координаты МСК-50 зона 2	
134	450365.96	2202745.15
135	450381.79	2202742.51
136	450402.55	2202742.40
137	450423.84	2202743.17
138	450438.39	2202744.27
139	450452.24	2202746.16
140	450474.97	2202749.99
141	450495.86	2202754.46
142	450517.29	2202759.13
143	450541.16	2202764.32
144	450565.02	2202769.87
145	450587.26	2202774.62
146	450610.42	2202779.66
147	450631.58	2202785.05
148	450649.38	2202795.86
149	450673.25	2202808.13
150	450690.06	2202818.90
151	450864.57	2203060.10
152	451058.85	2203328.87
153	451312.69	2203679.90
154	451497.68	2203935.36
155	451649.71	2204132.71
156	451850.90	2204352.79
157	452004.02	2204513.35
158	444403.88	2208121.23
159	444511.86	2208503.86
160	444795.09	2209781.42
161	444965.89	2211078.81
162	445004.08	2211633.44
163	445080.60	2212323.67
164	445121.76	2212940.20
165	445204.24	2213674.21
166	445261.32	2214981.54
167	445204.24	2216288.88
168	445033.43	2217586.26
169	444750.20	2218863.83
170	444356.71	2220111.84
171	443855.93	2221320.82
172	443251.70	2222481.54
173	442548.60	2223585.19
174	441751.98	2224623.36

Обозначение характерных	Координаты МСК-50 зона 2	
175	440867.92	2225588.14
176	439903.13	2226472.21
177	438864.96	2227268.82
178	437761.32	2227971.92
179	436600.59	2228576.16
180	435391.62	2229076.93
181	434143.60	2229470.43
182	432866.04	2229753.66
183	431568.65	2229924.46
184	430261.32	2229981.54
185	428953.98	2229924.46
186	427656.59	2229753.66
187	426379.03	2229470.43
188	425131.01	2229076.93
189	423922.04	2228576.16
190	422761.32	2227971.92
191	421657.67	2227268.82
192	420619.50	2226472.21
193	419654.71	2225588.14
194	419094.59	2224996.74
195	406366.10	2236617.12
196	401198.21	2228924.83
197	402476.59	2228317.97
198	401084.33	2226245.81
199	415874.05	2219224.94
200	415772.43	2218863.83
201	415489.20	2217586.26
202	415318.40	2216288.88
203	415277.23	2215672.35
204	415194.76	2214938.34
205	415156.58	2214383.71
206	415080.05	2213693.48
207	415022.97	2212386.14
208	415080.05	2211078.81
209	415250.86	2209781.42
210	415534.09	2208503.86
211	415927.58	2207255.84
212	416428.36	2206046.87
213	417032.59	2204886.14
214	417735.69	2203782.50
215	418532.31	2202744.33

Обозначение характерных	Координаты МСК-50 зона 2	
216	419416.37	2201779.54
217	420381.16	2200895.48
218	421419.33	2200098.86
219	422522.97	2199395.76
220	423683.70	2198791.53
221	424892.67	2198290.76
222	426140.69	2197897.26
223	427418.25	2197614.03
224	428715.64	2197443.22
225	430022.97	2197386.14
226	431330.31	2197443.22
227	432627.70	2197614.03
228	433905.26	2197897.26
229	435153.28	2198290.76
230	436362.25	2198791.53
231	437522.97	2199395.76
232	438626.62	2200098.86
233	439664.79	2200895.48
234	440629.58	2201779.54
235	441174.89	2202354.46
1	448722.84	2195463.61

7.3. Муниципальные образования Московской области, в границах территории которых полностью или частично расположена третья подзона приаэродромной территории аэродрома гражданской авиации Москва (Домодедово), приведены в таблице 4.2.

Таблица 4.2

№ п/п	Муниципальное образование
1	Ленинский городской округ
2	Раменский городской округ
3	городской округ Ступино
4	городской округ Домодедово
5	городской округ Подольск

7.4. Перечень кадастровых кварталов, в границах территорий которых полностью или частично расположена третья подзона приаэродромной территории аэродрома гражданской авиации Москва (Домодедово), приведен в таблице 4.3.



Таблица 4.3

№ строки	Номера кадастровых кварталов				
	1	2	3	4	5
1	50:00:0000000	50:23:0040614	50:28:0010460	50:28:0030208	50:28:0070507
2	50:21:0000000	50:23:0040615	50:28:0010461	50:28:0030209	50:28:0070508
3	50:21:0010101	50:23:0040616	50:28:0010462	50:28:0030210	50:28:0070601
4	50:21:0010102	50:23:0040617	50:28:0010463	50:28:0030211	50:28:0080101
5	50:21:0010103	50:23:0040618	50:28:0010464	50:28:0030212	50:28:0080102
6	50:21:0010104	50:23:0040619	50:28:0010501	50:28:0030213	50:28:0080103
7	50:21:0010105	50:23:0040620	50:28:0010502	50:28:0030214	50:28:0080104
8	50:21:0010106	50:23:0040621	50:28:0010503	50:28:0030215	50:28:0080105
9	50:21:0010107	50:23:0040701	50:28:0010504	50:28:0030216	50:28:0080106
10	50:21:0010108	50:23:0040702	50:28:0010505	50:28:0030217	50:28:0080107
11	50:21:0010109	50:23:0040703	50:28:0010506	50:28:0030218	50:28:0080108
12	50:21:0010114	50:23:0040704	50:28:0010507	50:28:0030219	50:28:0080109
13	50:21:0010115	50:23:0040705	50:28:0010508	50:28:0030220	50:28:0080110
14	50:21:0010116	50:23:0040706	50:28:0010509	50:28:0030221	50:28:0080111
15	50:21:0010117	50:23:0040707	50:28:0010510	50:28:0030222	50:28:0080112
16	50:21:0010118	50:23:0040708	50:28:0010511	50:28:0030223	50:28:0080113
17	50:21:0010119	50:23:0040709	50:28:0010512	50:28:0030224	50:28:0080114
18	50:21:0010120	50:23:0040710	50:28:0010513	50:28:0030225	50:28:0080115
19	50:21:0010121	50:23:0040711	50:28:0010514	50:28:0030226	50:28:0080201
20	50:21:0010122	50:23:0040712	50:28:0010515	50:28:0030227	50:28:0080202
21	50:21:0010123	50:23:0040713	50:28:0010516	50:28:0030228	50:28:0080203
22	50:21:0010128	50:23:0040714	50:28:0010517	50:28:0030229	50:28:0080204
23	50:21:0010129	50:23:0040715	50:28:0010518	50:28:0030230	50:28:0080205
24	50:21:0010130	50:23:0040716	50:28:0010519	50:28:0030231	50:28:0080206
25	50:21:0010136	50:23:0040717	50:28:0010520	50:28:0030232	50:28:0080207
26	50:21:0010137	50:23:0040721	50:28:0010521	50:28:0030233	50:28:0080208
27	50:21:0010138	50:23:0040722	50:28:0010522	50:28:0030234	50:28:0080209
28	50:21:0010139	50:23:0040806	50:28:0010523	50:28:0030235	50:28:0080210
29	50:21:0010140	50:23:0040808	50:28:0010524	50:28:0030236	50:28:0080211
30	50:21:0010141	50:23:0040809	50:28:0010525	50:28:0030237	50:28:0080212
31	50:21:0010142	50:23:0040810	50:28:0010526	50:28:0030238	50:28:0080213
32	50:21:0010143	50:23:0040811	50:28:0010527	50:28:0030239	50:28:0080214
33	50:21:0010144	50:23:0040812	50:28:0010528	50:28:0030240	50:28:0080215
34	50:21:0010145	50:23:0040813	50:28:0010529	50:28:0030241	50:28:0080217
35	50:21:0010146	50:23:0040814	50:28:0010530	50:28:0030242	50:28:0080218
36	50:21:0010147	50:23:0040815	50:28:0010531	50:28:0030244	50:28:0080219
37	50:21:0010155	50:23:0040816	50:28:0010532	50:28:0030245	50:28:0080220

№ строки	Номера кадастровых кварталов				
	1	2	3	4	5
38	50:21:0010156	50:23:0040817	50:28:0010533	50:28:0030246	50:28:0080221
39	50:21:0010157	50:23:0040818	50:28:0010534	50:28:0030247	50:28:0090101
40	50:21:0010201	50:23:0040819	50:28:0010535	50:28:0030248	50:28:0090102
41	50:21:0010202	50:23:0040822	50:28:0010536	50:28:0030249	50:28:0090103
42	50:21:0010203	50:23:0040823	50:28:0010537	50:28:0030250	50:28:0090104
43	50:21:0010204	50:23:0040824	50:28:0010538	50:28:0030251	50:28:0090105
44	50:21:0010205	50:23:0040825	50:28:0010539	50:28:0030252	50:28:0090106
45	50:21:0010206	50:23:0040826	50:28:0010540	50:28:0030253	50:28:0090107
46	50:21:0010207	50:23:0040827	50:28:0010541	50:28:0030254	50:28:0090108
47	50:21:0010208	50:23:0040828	50:28:0010542	50:28:0030256	50:28:0090109
48	50:21:0010209	50:23:0040829	50:28:0010543	50:28:0030257	50:28:0090110
49	50:21:0010210	50:23:0040830	50:28:0010544	50:28:0030258	50:28:0090111
50	50:21:0010211	50:23:0040831	50:28:0010545	50:28:0030259	50:28:0090112
51	50:21:0010212	50:23:0040832	50:28:0010546	50:28:0030260	50:28:0090113
52	50:21:0010213	50:23:0040833	50:28:0010547	50:28:0030261	50:28:0090114
53	50:21:0010214	50:23:0040834	50:28:0010548	50:28:0030262	50:28:0090115
54	50:21:0010215	50:23:0040835	50:28:0010549	50:28:0030263	50:28:0090116
55	50:21:0010216	50:23:0040836	50:28:0010550	50:28:0030264	50:28:0090117
56	50:21:0010217	50:23:0040837	50:28:0010551	50:28:0030265	50:28:0090118
57	50:21:0010218	50:23:0040838	50:28:0010552	50:28:0030266	50:28:0090119
58	50:21:0010219	50:23:0040839	50:28:0010553	50:28:0030267	50:28:0090120
59	50:21:0010220	50:23:0040840	50:28:0010554	50:28:0030268	50:28:0090121
60	50:21:0010221	50:23:0040841	50:28:0010555	50:28:0030269	50:28:0090122
61	50:21:0010222	50:23:0040842	50:28:0010556	50:28:0030270	50:28:0090123
62	50:21:0010223	50:23:0040843	50:28:0010557	50:28:0030271	50:28:0090124
63	50:21:0010224	50:23:0040844	50:28:0010558	50:28:0030272	50:28:0090125
64	50:21:0010225	50:23:0040845	50:28:0010559	50:28:0030273	50:28:0090126
65	50:21:0010226	50:23:0040849	50:28:0010560	50:28:0030274	50:28:0090127
66	50:21:0010227	50:23:0040851	50:28:0010561	50:28:0030275	50:28:0090128
67	50:21:0010228	50:23:0040852	50:28:0010562	50:28:0030276	50:28:0090129
68	50:21:0020101	50:23:0040853	50:28:0010563	50:28:0030301	50:28:0090130
69	50:21:0020102	50:23:0040854	50:28:0010564	50:28:0030401	50:28:0090131
70	50:21:0020103	50:23:0040855	50:28:0010565	50:28:0040110	50:28:0090132
71	50:21:0020104	50:23:0040856	50:28:0010566	50:28:0040112	50:28:0090133
72	50:21:0030101	50:23:0040857	50:28:0010567	50:28:0040113	50:28:0090134
73	50:21:0030102	50:23:0040863	50:28:0010568	50:28:0040114	50:28:0090135
74	50:21:0030103	50:23:0040865	50:28:0010569	50:28:0040115	50:28:0090136
75	50:21:0030104	50:23:0040866	50:28:0010570	50:28:0040116	50:28:0090137

№ строки	Номера кадастровых кварталов				
	1	2	3	4	5
76	50:21:0030105	50:23:0050114	50:28:0010571	50:28:0040117	50:28:0090138
77	50:21:0030106	50:23:0050115	50:28:0010572	50:28:0040118	50:28:0090201
78	50:21:0030208	50:23:0050116	50:28:0010573	50:28:0040120	50:28:0090202
79	50:21:0030210	50:23:0050117	50:28:0010574	50:28:0040121	50:28:0090203
80	50:21:0030212	50:23:0050118	50:28:0010575	50:28:0040122	50:28:0090204
81	50:21:0030215	50:23:0050119	50:28:0010576	50:28:0040123	50:28:0090205
82	50:21:0030301	50:23:0050120	50:28:0010577	50:28:0040135	50:28:0090206
83	50:21:0040101	50:23:0050121	50:28:0010578	50:28:0040201	50:28:0090207
84	50:21:0040102	50:23:0050122	50:28:0010579	50:28:0040202	50:28:0090208
85	50:21:0040104	50:23:0050123	50:28:0010580	50:28:0040204	50:28:0090209
86	50:21:0040106	50:23:0050124	50:28:0010581	50:28:0040210	50:28:0090210
87	50:21:0040107	50:23:0050125	50:28:0010582	50:28:0040212	50:28:0090211
88	50:21:0040109	50:23:0050126	50:28:0010583	50:28:0040213	50:28:0090212
89	50:21:0040110	50:23:0050127	50:28:0010601	50:28:0040215	50:28:0090213
90	50:21:0040112	50:23:0050128	50:28:0010602	50:28:0040216	50:28:0090214
91	50:21:0040113	50:23:0050129	50:28:0010603	50:28:0040217	50:28:0090215
92	50:21:0050101	50:23:0050135	50:28:0010604	50:28:0040218	50:28:0090216
93	50:21:0050201	50:23:0050139	50:28:0010605	50:28:0040231	50:28:0090217
94	50:21:0050202	50:23:0050140	50:28:0010606	50:28:0040235	50:28:0090218
95	50:21:0050203	50:23:0050141	50:28:0010607	50:28:0040301	50:28:0090219
96	50:21:0050204	50:23:0050144	50:28:0010608	50:28:0050101	50:28:0090223
97	50:21:0050205	50:23:0050145	50:28:0010609	50:28:0050102	50:28:0090224
98	50:21:0050206	50:23:0050154	50:28:0010610	50:28:0050103	50:28:0090226
99	50:21:0050208	50:23:0050155	50:28:0010611	50:28:0050104	50:28:0090227
100	50:21:0050209	50:23:0050156	50:28:0010612	50:28:0050105	50:28:0090228
101	50:21:0050211	50:23:0050159	50:28:0010613	50:28:0050106	50:28:0090229
102	50:21:0050313	50:23:0050160	50:28:0010614	50:28:0050107	50:28:0090230
103	50:21:0050321	50:23:0050161	50:28:0010615	50:28:0050201	50:28:0090231
104	50:21:0050404	50:23:0050162	50:28:0010616	50:28:0050202	50:28:0090232
105	50:21:0060102	50:23:0050163	50:28:0010617	50:28:0050203	50:28:0090233
106	50:21:0060103	50:23:0050165	50:28:0010618	50:28:0050204	50:28:0090234
107	50:21:0060104	50:23:0050166	50:28:0010619	50:28:0050205	50:28:0090235
108	50:21:0060201	50:23:0050178	50:28:0010620	50:28:0050206	50:28:0090236
109	50:21:0060202	50:23:0050221	50:28:0010701	50:28:0050207	50:28:0090237
110	50:21:0060203	50:23:0050225	50:28:0020101	50:28:0050208	50:28:0090238
111	50:21:0060204	50:23:0050226	50:28:0020102	50:28:0050209	50:28:0090240
112	50:21:0060208	50:23:0050236	50:28:0020103	50:28:0050210	50:28:0090241
113	50:21:0060303	50:23:0050240	50:28:0020104	50:28:0050211	50:28:0090242

№ строки	Номера кадастровых кварталов				
	1	2	3	4	5
114	50:21:0060304	50:23:0050241	50:28:0020105	50:28:0050212	50:28:0090243
115	50:21:0060310	50:23:0050242	50:28:0020106	50:28:0050214	50:28:0090246
116	50:21:0060311	50:27:0000000	50:28:0020107	50:28:0050303	50:28:0090247
117	50:21:0060312	50:27:0020548	50:28:0020108	50:28:0050304	50:28:0090248
118	50:21:0060403	50:27:0020549	50:28:0020109	50:28:0050305	50:28:0090249
119	50:21:0070101	50:27:0020551	50:28:0020201	50:28:0050306	50:28:0090303
120	50:21:0070105	50:27:0020803	50:28:0020202	50:28:0050310	50:28:0090306
121	50:21:0070106	50:27:0020806	50:28:0020203	50:28:0050312	50:28:0090312
122	50:21:0070107	50:27:0020820	50:28:0020204	50:28:0050313	50:28:0090323
123	50:21:0070201	50:27:0020821	50:28:0020205	50:28:0050401	50:28:0090401
124	50:21:0070204	50:27:0020822	50:28:0020206	50:28:0050402	50:28:0090402
125	50:21:0070208	50:27:0030710	50:28:0020207	50:28:0050403	50:28:0090403
126	50:21:0070211	50:27:0030734	50:28:0020208	50:28:0050404	50:28:0090404
127	50:21:0070213	50:28:0000000	50:28:0020209	50:28:0050405	50:28:0090405
128	50:21:0070214	50:28:0010101	50:28:0020210	50:28:0050406	50:28:0090406
129	50:21:0070215	50:28:0010102	50:28:0020301	50:28:0050407	50:28:0090407
130	50:21:0080101	50:28:0010103	50:28:0020302	50:28:0050408	50:28:0090408
131	50:21:0080102	50:28:0010104	50:28:0020303	50:28:0050409	50:28:0090409
132	50:21:0080103	50:28:0010105	50:28:0020304	50:28:0050410	50:28:0090410
133	50:21:0080104	50:28:0010201	50:28:0020305	50:28:0050411	50:28:0090411
134	50:21:0080105	50:28:0010202	50:28:0020401	50:28:0050412	50:28:0090412
135	50:21:0080201	50:28:0010203	50:28:0020402	50:28:0050413	50:28:0090413
136	50:21:0080301	50:28:0010204	50:28:0020403	50:28:0050414	50:28:0090414
137	50:21:0080303	50:28:0010205	50:28:0020404	50:28:0050415	50:28:0090415
138	50:21:0080304	50:28:0010206	50:28:0020405	50:28:0050416	50:28:0090416
139	50:21:0080306	50:28:0010207	50:28:0020406	50:28:0050417	50:28:0090417
140	50:21:0080307	50:28:0010208	50:28:0020407	50:28:0050418	50:28:0090418
141	50:21:0080308	50:28:0010209	50:28:0020408	50:28:0050419	50:28:0090419
142	50:21:0080309	50:28:0010210	50:28:0020409	50:28:0050420	50:28:0090420
143	50:21:0090210	50:28:0010211	50:28:0020410	50:28:0050421	50:28:0090421
144	50:21:0090212	50:28:0010212	50:28:0020411	50:28:0050501	50:28:0090422
145	50:23:0000000	50:28:0010213	50:28:0020412	50:28:0050502	50:28:0090423
146	50:23:0030121	50:28:0010214	50:28:0020413	50:28:0050503	50:28:0090424
147	50:23:0030123	50:28:0010215	50:28:0020501	50:28:0050504	50:28:0090502
148	50:23:0030141	50:28:0010216	50:28:0020502	50:28:0050505	50:28:0090503
149	50:23:0040311	50:28:0010217	50:28:0020503	50:28:0060101	50:28:0100101
150	50:23:0040312	50:28:0010218	50:28:0020504	50:28:0060102	50:28:0100102
151	50:23:0040313	50:28:0010219	50:28:0020505	50:28:0060103	50:28:0100103

№ строки	Номера кадастровых кварталов				
	1	2	3	4	5
152	50:23:0040314	50:28:0010220	50:28:0020506	50:28:0060104	50:28:0100104
153	50:23:0040315	50:28:0010221	50:28:0020507	50:28:0060105	50:28:0100105
154	50:23:0040316	50:28:0010222	50:28:0020508	50:28:0060106	50:28:0100106
155	50:23:0040317	50:28:0010223	50:28:0020509	50:28:0060107	50:28:0100107
156	50:23:0040318	50:28:0010224	50:28:0020510	50:28:0060108	50:28:0100201
157	50:23:0040319	50:28:0010225	50:28:0020511	50:28:0060109	50:28:0100202
158	50:23:0040323	50:28:0010226	50:28:0020512	50:28:0060110	50:28:0100203
159	50:23:0040324	50:28:0010227	50:28:0020513	50:28:0060111	50:28:0100204
160	50:23:0040328	50:28:0010228	50:28:0020514	50:28:0060112	50:28:0100205
161	50:23:0040331	50:28:0010229	50:28:0020601	50:28:0060113	50:28:0100206
162	50:23:0040333	50:28:0010230	50:28:0020602	50:28:0060114	50:28:0100207
163	50:23:0040334	50:28:0010231	50:28:0020603	50:28:0060115	50:28:0100208
164	50:23:0040335	50:28:0010232	50:28:0020604	50:28:0060116	50:28:0100209
165	50:23:0040339	50:28:0010233	50:28:0020605	50:28:0060117	50:28:0100210
166	50:23:0040340	50:28:0010234	50:28:0020606	50:28:0060118	50:28:0100211
167	50:23:0040341	50:28:0010235	50:28:0020607	50:28:0060119	50:28:0100212
168	50:23:0040342	50:28:0010236	50:28:0020608	50:28:0060120	50:28:0100213
169	50:23:0040344	50:28:0010237	50:28:0020609	50:28:0060121	50:28:0100214
170	50:23:0040403	50:28:0010238	50:28:0020610	50:28:0060122	50:28:0100215
171	50:23:0040404	50:28:0010239	50:28:0020611	50:28:0060201	50:28:0100303
172	50:23:0040405	50:28:0010240	50:28:0020612	50:28:0060202	50:28:0100304
173	50:23:0040406	50:28:0010241	50:28:0020701	50:28:0060203	50:28:0100307
174	50:23:0040407	50:28:0010242	50:28:0020702	50:28:0060204	50:28:0100308
175	50:23:0040408	50:28:0010243	50:28:0020703	50:28:0060205	50:28:0100309
176	50:23:0040409	50:28:0010244	50:28:0020704	50:28:0060206	50:28:0100312
177	50:23:0040410	50:28:0010245	50:28:0020705	50:28:0060207	50:28:0100501
178	50:23:0040411	50:28:0010246	50:28:0020706	50:28:0060208	50:28:0100801
179	50:23:0040412	50:28:0010247	50:28:0020707	50:28:0060209	50:28:0110101
180	50:23:0040413	50:28:0010248	50:28:0020708	50:28:0060210	50:28:0110102
181	50:23:0040414	50:28:0010249	50:28:0020709	50:28:0060211	50:28:0110103
182	50:23:0040415	50:28:0010250	50:28:0020710	50:28:0060212	50:28:0110104
183	50:23:0040416	50:28:0010251	50:28:0020711	50:28:0060214	50:28:0110106
184	50:23:0040417	50:28:0010252	50:28:0020801	50:28:0060215	50:28:0110107
185	50:23:0040418	50:28:0010253	50:28:0020802	50:28:0060216	50:28:0110112
186	50:23:0040419	50:28:0010254	50:28:0020803	50:28:0060217	50:28:0110113
187	50:23:0040420	50:28:0010255	50:28:0020804	50:28:0060218	50:28:0110114
188	50:23:0040422	50:28:0010256	50:28:0020805	50:28:0060301	50:28:0110115
189	50:23:0040423	50:28:0010257	50:28:0020806	50:28:0070101	50:28:0110116

№ строки	Номера кадастровых кварталов				
	1	2	3	4	5
190	50:23:0040424	50:28:0010258	50:28:0020807	50:28:0070102	50:28:0110117
191	50:23:0040425	50:28:0010259	50:28:0020901	50:28:0070103	50:28:0110118
192	50:23:0040426	50:28:0010260	50:28:0020902	50:28:0070104	50:28:0110119
193	50:23:0040427	50:28:0010261	50:28:0020903	50:28:0070105	50:28:0110120
194	50:23:0040428	50:28:0010262	50:28:0020904	50:28:0070106	50:28:0110121
195	50:23:0040429	50:28:0010263	50:28:0020905	50:28:0070107	50:28:0110122
196	50:23:0040430	50:28:0010264	50:28:0030101	50:28:0070108	50:28:0110123
197	50:23:0040431	50:28:0010265	50:28:0030102	50:28:0070109	50:28:0110124
198	50:23:0040432	50:28:0010266	50:28:0030103	50:28:0070110	50:28:0110125
199	50:23:0040433	50:28:0010267	50:28:0030104	50:28:0070111	50:28:0110126
200	50:23:0040434	50:28:0010268	50:28:0030105	50:28:0070112	50:28:0110138
201	50:23:0040435	50:28:0010269	50:28:0030106	50:28:0070201	50:28:0110146
202	50:23:0040436	50:28:0010270	50:28:0030107	50:28:0070202	50:28:0110149
203	50:23:0040437	50:28:0010271	50:28:0030108	50:28:0070203	50:28:0110150
204	50:23:0040438	50:28:0010272	50:28:0030109	50:28:0070204	50:28:0110151
205	50:23:0040439	50:28:0010273	50:28:0030110	50:28:0070205	50:28:0110152
206	50:23:0040440	50:28:0010274	50:28:0030111	50:28:0070206	50:28:0110156
207	50:23:0040441	50:28:0010275	50:28:0030112	50:28:0070207	50:28:0110201
208	50:23:0040442	50:28:0010276	50:28:0030113	50:28:0070208	50:28:0110204
209	50:23:0040443	50:28:0010277	50:28:0030114	50:28:0070209	50:28:0110205
210	50:23:0040445	50:28:0010278	50:28:0030115	50:28:0070210	50:28:0110206
211	50:23:0040446	50:28:0010279	50:28:0030116	50:28:0070211	50:28:0110224
212	50:23:0040447	50:28:0010280	50:28:0030117	50:28:0070212	50:28:0110401
213	50:23:0040505	50:28:0010301	50:28:0030118	50:28:0070213	50:28:0130101
214	50:23:0040507	50:28:0010302	50:28:0030119	50:28:0070214	50:28:0140101
215	50:23:0040508	50:28:0010303	50:28:0030120	50:28:0070215	50:33:0000000
216	50:23:0040518	50:28:0010304	50:28:0030121	50:28:0070216	50:33:0020103
217	50:23:0040519	50:28:0010305	50:28:0030122	50:28:0070217	50:33:0020301
218	50:23:0040520	50:28:0010306	50:28:0030123	50:28:0070218	50:33:0020302
219	50:23:0040521	50:28:0010401	50:28:0030124	50:28:0070219	50:33:0020303
220	50:23:0040522	50:28:0010402	50:28:0030125	50:28:0070220	50:33:0020304
221	50:23:0040523	50:28:0010403	50:28:0030126	50:28:0070221	50:33:0020305
222	50:23:0040524	50:28:0010404	50:28:0030127	50:28:0070222	50:33:0020306
223	50:23:0040525	50:28:0010405	50:28:0030128	50:28:0070223	50:33:0020308
224	50:23:0040526	50:28:0010406	50:28:0030129	50:28:0070224	50:33:0020309
225	50:23:0040527	50:28:0010407	50:28:0030130	50:28:0070225	50:33:0020311
226	50:23:0040528	50:28:0010408	50:28:0030131	50:28:0070226	50:33:0020312
227	50:23:0040530	50:28:0010409	50:28:0030132	50:28:0070227	50:33:0020313

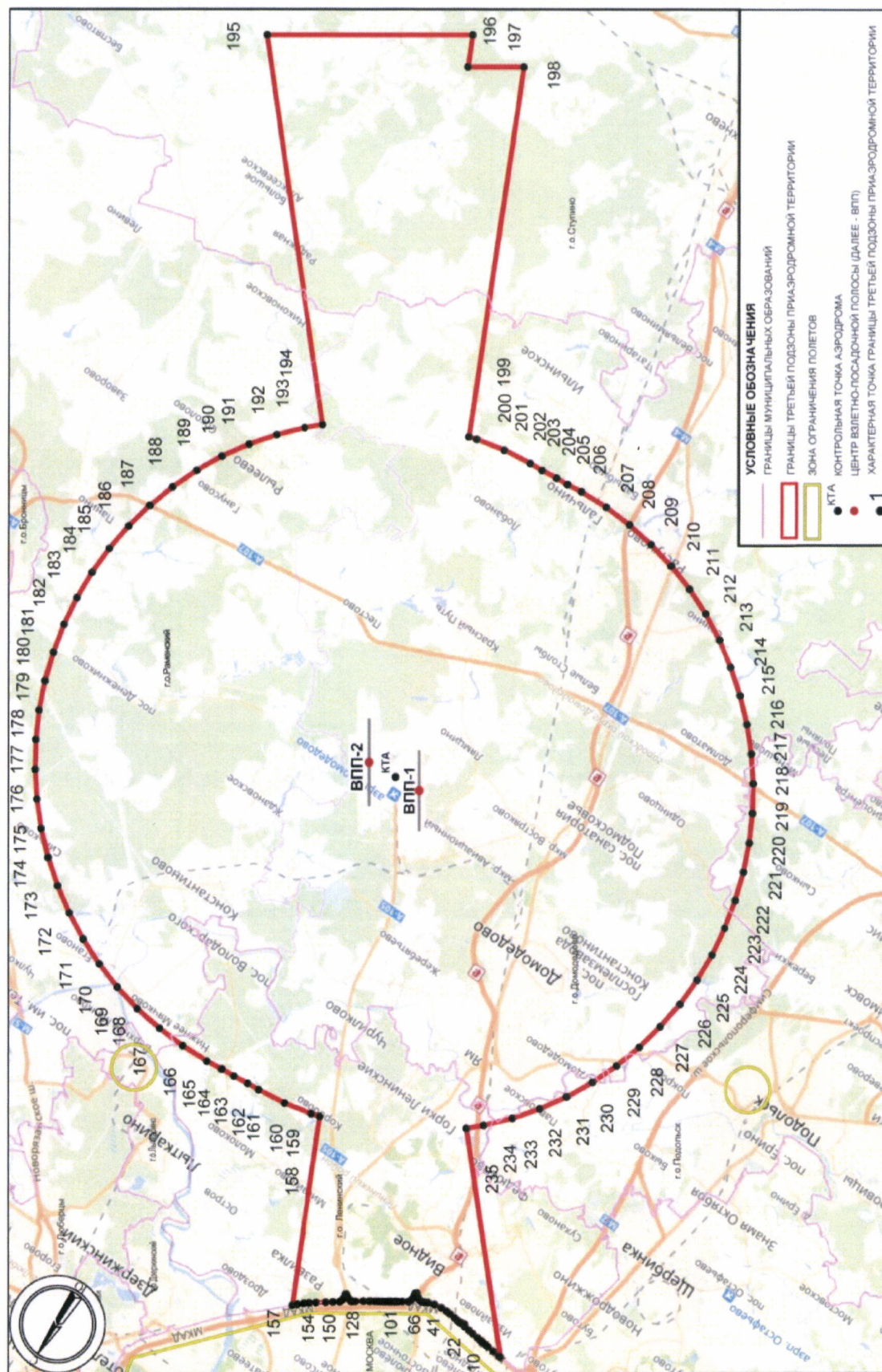


№ строки	Номера кадастровых кварталов				
	1	2	3	4	5
228	50:23:0040531	50:28:0010410	50:28:0030133	50:28:0070228	50:33:0020314
229	50:23:0040533	50:28:0010411	50:28:0030134	50:28:0070229	50:33:0020315
230	50:23:0040534	50:28:0010412	50:28:0030135	50:28:0070230	50:33:0020316
231	50:23:0040535	50:28:0010413	50:28:0030136	50:28:0070231	50:33:0020318
232	50:23:0040536	50:28:0010414	50:28:0030137	50:28:0070232	50:33:0020319
233	50:23:0040538	50:28:0010415	50:28:0030138	50:28:0070233	50:33:0020320
234	50:23:0040539	50:28:0010416	50:28:0030139	50:28:0070234	50:33:0020321
235	50:23:0040540	50:28:0010417	50:28:0030140	50:28:0070235	50:33:0020322
236	50:23:0040541	50:28:0010418	50:28:0030141	50:28:0070236	50:33:0020324
237	50:23:0040542	50:28:0010419	50:28:0030142	50:28:0070237	50:33:0020325
238	50:23:0040543	50:28:0010420	50:28:0030143	50:28:0070238	50:33:0020326
239	50:23:0040544	50:28:0010421	50:28:0030144	50:28:0070239	50:33:0020327
240	50:23:0040545	50:28:0010422	50:28:0030145	50:28:0070240	50:33:0020329
241	50:23:0040546	50:28:0010423	50:28:0030146	50:28:0070241	50:33:0020330
242	50:23:0040547	50:28:0010424	50:28:0030147	50:28:0070301	50:33:0020335
243	50:23:0040548	50:28:0010425	50:28:0030148	50:28:0070302	50:33:0020336
244	50:23:0040549	50:28:0010426	50:28:0030149	50:28:0070303	50:33:0020337
245	50:23:0040550	50:28:0010427	50:28:0030150	50:28:0070304	50:33:0020338
246	50:23:0040551	50:28:0010428	50:28:0030151	50:28:0070305	50:33:0020340
247	50:23:0040552	50:28:0010429	50:28:0030152	50:28:0070306	50:33:0020341
248	50:23:0040555	50:28:0010430	50:28:0030153	50:28:0070307	50:33:0020342
249	50:23:0040556	50:28:0010431	50:28:0030154	50:28:0070308	50:33:0020343
250	50:23:0040557	50:28:0010432	50:28:0030155	50:28:0070309	50:33:0020344
251	50:23:0040558	50:28:0010433	50:28:0030156	50:28:0070310	50:33:0020353
252	50:23:0040559	50:28:0010434	50:28:0030157	50:28:0070311	50:33:0020387
253	50:23:0040560	50:28:0010435	50:28:0030158	50:28:0070312	50:33:0020396
254	50:23:0040561	50:28:0010436	50:28:0030159	50:28:0070401	50:33:0020398
255	50:23:0040562	50:28:0010437	50:28:0030160	50:28:0070402	50:33:0020399
256	50:23:0040563	50:28:0010438	50:28:0030161	50:28:0070403	50:33:0020410
257	50:23:0040564	50:28:0010439	50:28:0030162	50:28:0070404	50:33:0020418
258	50:23:0040565	50:28:0010440	50:28:0030163	50:28:0070405	50:33:0020436
259	50:23:0040567	50:28:0010441	50:28:0030164	50:28:0070406	50:33:0020439
260	50:23:0040568	50:28:0010442	50:28:0030165	50:28:0070407	50:33:0020440
261	50:23:0040569	50:28:0010443	50:28:0030166	50:28:0070408	50:33:0020441
262	50:23:0040570	50:28:0010444	50:28:0030167	50:28:0070409	50:33:0020442
263	50:23:0040571	50:28:0010445	50:28:0030168	50:28:0070410	50:33:0020443
264	50:23:0040572	50:28:0010446	50:28:0030169	50:28:0070411	50:33:0020444
265	50:23:0040601	50:28:0010447	50:28:0030170	50:28:0070412	50:33:0020445

№ строки	Номера кадастровых кварталов				
	1	2	3	4	5
266	50:23:0040602	50:28:0010448	50:28:0030171	50:28:0070413	50:33:0020446
267	50:23:0040603	50:28:0010449	50:28:0030172	50:28:0070414	50:33:0020447
268	50:23:0040604	50:28:0010450	50:28:0030173	50:28:0070415	50:33:0020449
269	50:23:0040605	50:28:0010451	50:28:0030174	50:28:0070416	50:33:0020458
270	50:23:0040606	50:28:0010452	50:28:0030175	50:28:0070417	50:33:0020459
271	50:23:0040607	50:28:0010453	50:28:0030201	50:28:0070418	50:33:0020460
272	50:23:0040608	50:28:0010454	50:28:0030202	50:28:0070501	50:33:0020461
273	50:23:0040609	50:28:0010455	50:28:0030203	50:28:0070502	50:33:0020462
274	50:23:0040610	50:28:0010456	50:28:0030204	50:28:0070503	50:33:0020476
275	50:23:0040611	50:28:0010457	50:28:0030205	50:28:0070504	50:33:0020480
276	50:23:0040612	50:28:0010458	50:28:0030206	50:28:0070505	50:28:0070506
277	50:23:0040613	50:28:0010459	50:28:0030207	-	-

7.5. Графическое изображение границ третьей подзоны приаэродромной территории аэродрома гражданской авиации Москва (Домодедово) приведено на схеме 4.

Схема 4



7.6. Перечень координат характерных точек границ секторов третьей подзоны приаэродромной территории аэродрома гражданской авиации Москва (Домодедово) приведен в таблице 4.4.

Таблица 4.4

Обозначение характерных точек границ	Координаты МСК-50 зона 2	
	Х	У
Сектор 3.1		
Абсолютная высота (далее – Набс) 330,00 м		
Контур 1		
Внешняя граница		
1	448722.84	2195463.61
2	448716.06	2195523.94
3	448674.21	2195867.68
4	448636.70	2196190.32
5	448640.49	2196194.97
6	448623.83	2196338.61
7	448619.87	2196335.38
8	448603.83	2196473.77
9	448612.18	2196472.09
10	448601.06	2196606.88
11	448588.48	2196606.20
12	448568.51	2196778.44
13	448535.81	2197065.38
14	448510.94	2197276.24
15	448481.87	2197528.05
16	448475.04	2197549.32
17	448465.79	2197563.82
18	448459.78	2197571.08
19	448446.09	2197579.24
20	448428.49	2197583.80
21	448419.40	2197582.08
22	448409.19	2197579.30
23	448398.19	2197595.61
24	448409.63	2197602.50
25	448418.64	2197610.16
26	448423.55	2197619.92
27	448424.99	2197628.53
28	448426.11	2197647.24
29	448427.18	2197661.43
30	448427.09	2197692.41

Обозначение характерных точек границ	Координаты МСК-50 зона 2	
	Х	У
31	448426.79	2197715.51
32	448426.10	2197727.04
33	448434.39	2197748.15
34	448457.10	2197794.74
35	448452.66	2197835.43
36	448444.07	2197914.29
37	448436.69	2197981.90
38	448413.07	2198119.31
39	448380.29	2198395.16
40	448362.31	2198579.79
41	448363.17	2198854.43
42	448418.74	2199191.81
43	448507.65	2199488.38
44	448589.51	2199637.59
45	448631.42	2199731.62
46	448635.17	2199752.82
47	448638.29	2199770.50
48	448636.76	2199793.32
49	448634.64	2199812.30
50	448624.25	2199852.87
51	448615.50	2199881.42
52	448607.61	2199909.30
53	448601.33	2199927.95
54	448591.21	2199957.24
55	448584.67	2199973.19
56	448575.44	2199994.99
57	448564.09	2200020.28
58	448552.83	2200038.57
59	448543.08	2200050.39
60	448530.74	2200069.38
61	448511.63	2200090.04
62	448501.43	2200100.19
63	448491.41	2200104.65
64	448472.51	2200113.30
65	448451.45	2200121.46



Обозначение характерных точек границ	Координаты МСК-50 зона 2	
	Х	Y
66	448433.61	2200130.41
67	448488.61	2200182.83
68	448503.25	2200181.42
69	448523.07	2200177.39
70	448535.18	2200174.20
71	448553.96	2200173.45
72	448574.50	2200171.71
73	448584.56	2200169.59
74	448596.48	2200167.27
75	448611.53	2200165.27
76	448631.80	2200163.18
77	448649.61	2200160.60
78	448669.50	2200161.19
79	448691.51	2200161.98
80	448707.79	2200162.26
81	448725.38	2200165.03
82	448742.45	2200168.27
83	448767.42	2200170.96
84	448786.83	2200174.48
85	448804.01	2200177.31
86	448822.02	2200179.82
87	448842.07	2200182.96
88	448863.88	2200188.15
89	448888.14	2200190.10
90	448910.11	2200198.14
91	448926.35	2200209.63
92	448939.86	2200219.02
93	448967.43	2200239.93
94	448971.26	2200247.99
95	449123.28	2200485.94
96	449233.17	2200652.17
97	449247.32	2200674.32
98	449281.22	2200731.24
99	449311.86	2200779.59
100	449325.65	2200771.60
101	449418.09	2200913.92
102	449403.85	2200922.43
103	449463.28	2201014.02
104	449473.55	2201007.55
105	449537.65	2201107.65
106	449591.07	2201190.59

Обозначение характерных точек границ	Координаты МСК-50 зона 2	
	Х	Y
107	449620.40	2201236.30
108	449694.80	2201354.78
109	449745.89	2201435.47
110	449807.82	2201535.12
111	449910.47	2201700.32
112	449927.08	2201728.70
113	449938.88	2201739.32
114	450084.07	2201961.24
115	450282.20	2202240.43
116	450335.33	2202317.97
117	450384.52	2202386.45
118	450385.84	2202425.83
119	450368.36	2202513.72
120	450361.54	2202544.59
121	450342.43	2202632.13
122	450337.81	2202643.72
123	450325.46	2202656.00
124	450314.77	2202669.15
125	450296.89	2202687.88
126	450286.91	2202696.25
127	450273.39	2202712.62
128	450239.23	2202751.89
129	450279.97	2202792.38
130	450296.97	2202778.03
131	450311.35	2202768.09
132	450333.20	2202757.51
133	450347.62	2202751.17
134	450365.96	2202745.15
135	450381.79	2202742.51
136	450402.55	2202742.40
137	450423.84	2202743.17
138	450438.39	2202744.27
139	450452.24	2202746.16
140	450474.97	2202749.99
141	450495.86	2202754.46
142	450517.29	2202759.13
143	450541.16	2202764.32
144	450565.02	2202769.87
145	450587.26	2202774.62
146	450610.42	2202779.66
147	450631.58	2202785.05

Обозначение характерных точек границ	Координаты МСК-50 зона 2	
	X	Y
148	450649.38	2202795.86
149	450673.25	2202808.13
150	450690.06	2202818.90
151	450864.57	2203060.10
152	451058.85	2203328.87
153	451312.69	2203679.90
154	451497.68	2203935.36
155	451649.71	2204132.71
156	451850.90	2204352.79
157	452004.02	2204513.35
158	444403.88	2208121.23
159	444511.86	2208503.86
160	444795.09	2209781.42
161	444965.89	2211078.81
162	445004.08	2211633.44
163	445080.60	2212323.67
164	445121.76	2212940.20
165	445204.24	2213674.21
166	445261.32	2214981.54
167	445204.24	2216288.88
168	445033.43	2217586.26
169	444750.20	2218863.83
170	444356.71	2220111.84
171	443855.93	2221320.82
172	443251.70	2222481.54
173	442548.60	2223585.19
174	441751.98	2224623.36
175	440867.92	2225588.14
176	439903.13	2226472.21
177	438864.96	2227268.82
178	437761.32	2227971.92
179	436600.59	2228576.16
180	435391.62	2229076.93
181	434143.60	2229470.43
182	432866.04	2229753.66
183	431568.65	2229924.46
184	430261.32	2229981.54
185	428953.98	2229924.46
186	427656.59	2229753.66
187	426379.03	2229470.43
188	425131.01	2229076.93

Обозначение характерных точек границ	Координаты МСК-50 зона 2	
	X	Y
189	423922.04	2228576.16
190	422761.32	2227971.92
191	421657.67	2227268.82
192	420619.50	2226472.21
193	419654.71	2225588.14
194	419094.59	2224996.74
195	406366.10	2236617.12
196	401198.21	2228924.83
197	402476.59	2228317.97
198	401084.33	2226245.81
199	415874.05	2219224.94
200	415772.43	2218863.83
201	415489.20	2217586.26
202	415318.40	2216288.88
203	415277.23	2215672.35
204	415194.76	2214938.34
205	415156.58	2214383.71
206	415080.05	2213693.48
207	415022.97	2212386.14
208	415080.05	2211078.81
209	415250.86	2209781.42
210	415534.09	2208503.86
211	415927.58	2207255.84
212	416428.36	2206046.87
213	417032.59	2204886.14
214	417735.69	2203782.50
215	418532.31	2202744.33
216	419416.37	2201779.54
217	420381.16	2200895.48
218	421419.33	2200098.86
219	422522.97	2199395.76
220	423683.70	2198791.53
221	424892.67	2198290.76
222	426140.69	2197897.26
223	427418.25	2197614.03
224	428715.64	2197443.22
225	430022.97	2197386.14
226	431330.31	2197443.22
227	432627.70	2197614.03
228	433905.26	2197897.26
229	435153.28	2198290.76



Обозначение характерных точек границ	Координаты МСК-50 зона 2	
	X	Y
230	436362.25	2198791.53
231	437522.97	2199395.76
232	438626.62	2200098.86
233	439664.79	2200895.48
234	440629.58	2201779.54
235	441174.89	2202354.46
1	448722.84	2195463.61
Внутренняя граница		
236	438557.72	2210890.49
237	438449.90	2210941.61
238	437993.05	2211158.19
239	437536.19	2211374.77
240	437533.00	2211376.29
241	437776.82	2213064.22
242	437828.67	2213579.62
243	437835.88	2214097.57
244	437798.38	2214614.21
245	437716.46	2215125.69
246	437590.73	2215628.20
247	437422.13	2216117.99
248	437211.91	2216591.42
249	436961.64	2217044.94
250	436673.18	2217475.20
251	436348.69	2217878.96
252	435990.58	2218253.24
253	435601.52	2218595.23
254	435184.42	2218902.39
255	432030.16	2221021.51
256	431582.57	2221294.61
257	431112.84	2221527.59
258	430624.57	2221718.68
259	430121.48	2221866.41
260	429607.41	2221969.65
261	429086.29	2222027.61
262	428562.10	2222039.86
263	428038.85	2222006.29
264	427520.52	2221927.17
265	427011.08	2221803.11
266	426514.41	2221635.03
267	426034.32	2221424.24
268	425574.46	2221172.34

Обозначение характерных точек границ	Координаты МСК-50 зона 2	
	X	Y
269	425138.35	2220881.25
270	424729.32	2220553.20
271	424350.49	2220190.69
272	424172.35	2220353.50
273	423799.14	2220694.59
274	423425.93	2221035.68
275	423288.59	2221161.19
276	423146.92	2220950.33
277	423073.93	2221013.83
278	422891.31	2221136.52
279	422476.28	2221415.35
280	422061.25	2221694.18
281	421646.21	2221973.01
282	421231.18	2222251.84
283	420816.14	2222530.67
284	420401.11	2222809.50
285	420229.91	2222924.52
286	419114.58	2221264.38
287	419285.79	2221149.37
288	419700.82	2220870.54
289	420115.85	2220591.70
290	420530.89	2220312.87
291	420945.92	2220034.04
292	421360.95	2219755.21
293	421775.99	2219476.38
294	421958.60	2219353.69
295	422044.98	2219310.12
296	421904.15	2219100.49
297	422072.27	2219020.79
298	422529.13	2218804.21
299	422985.99	2218587.64
300	423111.58	2218528.10
301	422956.11	2218296.70
302	422775.16	2218454.11
303	422752.27	2218474.02
304	422362.23	2218736.06
305	421947.19	2219014.89
306	421532.16	2219293.72
307	421117.13	2219572.55
308	420702.09	2219851.38
309	420287.06	2220130.22

Обозначение характерных точек границ	Координаты МСК-50 зона 2	
	X	Y
310	420038.04	2220297.52
311	418922.71	2218637.38
312	419171.73	2218470.08
313	419586.77	2218191.25
314	420001.80	2217912.42
315	420416.83	2217633.59
316	420831.87	2217354.76
317	421246.90	2217075.92
318	421637.03	2216813.82
319	421664.03	2216800.21
320	421878.16	2216692.19
321	421719.25	2216455.51
322	421958.59	2216342.05
323	422415.45	2216125.47
324	422677.08	2216001.44
325	422575.73	2213616.89
326	422575.77	2213106.19
327	422619.25	2212597.34
328	422705.84	2212094.04
329	422834.92	2211599.92
330	423005.55	2211118.56
331	423216.49	2210653.46
332	423466.23	2210207.99
333	423752.94	2209785.36
334	424074.55	2209388.65
335	424428.74	2209020.73
336	424812.93	2208684.26
337	425224.34	2208381.68
338	428129.66	2206429.80
339	428577.25	2206156.70
340	429046.98	2205923.71
341	429535.25	2205732.63
342	430038.34	2205584.90
343	430552.41	2205481.66
344	431073.53	2205423.70
345	431597.72	2205411.45
346	432120.98	2205445.01
347	432639.30	2205524.13
348	433148.75	2205648.20
349	433645.41	2205816.27
350	434125.50	2206027.07

Обозначение характерных точек границ	Координаты МСК-50 зона 2	
	X	Y
351	434585.36	2206278.97
352	435021.47	2206570.06
353	435430.50	2206898.11
354	435809.33	2207260.62
355	435987.48	2207097.81
356	436360.69	2206756.72
357	436368.16	2206749.89
358	436517.31	2206971.91
359	436889.88	2206647.82
360	437270.06	2206317.11
361	437292.87	2206297.26
362	437683.00	2206035.16
363	438098.04	2205756.33
364	438513.07	2205477.50
365	438928.11	2205198.67
366	439024.00	2205134.24
367	440139.32	2206794.38
368	440043.43	2206858.80
369	439628.40	2207137.64
370	439213.36	2207416.47
371	438798.33	2207695.30
372	438408.20	2207957.40
373	438381.20	2207971.02
374	437931.32	2208197.97
375	437490.44	2208420.38
376	437639.63	2208642.45
377	437630.48	2208646.78
378	437190.47	2208855.38
379	437324.73	2209055.22
380	437446.13	2208949.62
381	437630.69	2208825.63
382	438045.72	2208546.80
383	438460.76	2208267.96
384	438875.79	2207989.13
385	439290.82	2207710.30
386	439705.86	2207431.47
387	439975.63	2207250.23
388	441090.84	2208910.20
389	440821.07	2209091.44
390	440406.04	2209370.27
391	439991.00	2209649.10

Обозначение характерных точек границ	Координаты МСК-50 зона 2	
	Х	У
392	439575.97	2209927.93
393	439160.93	2210206.77
394	438745.90	2210485.60
395	438543.08	2210621.86
396	438419.20	2210684.31
236	438557.72	2210890.49
Контур 2		
397	437158.48	2208870.54
398	437096.53	2208927.15
399	436983.44	2209030.52
400	436974.19	2209009.24
401	436964.87	2208987.99
402	436955.46	2208966.78
397	437158.48	2208870.54
Контур 3		
403	423204.12	2218484.23
404	423138.24	2218515.46
405	423194.97	2218463.61
406	423198.02	2218470.49
407	423201.06	2218477.36
403	423204.12	2218484.23
Сектор 3.2.1 Набс от 230,00 м до 255,00 м		
Контур 1		
1	434347.16	2217037.48
2	434606.54	2216809.49
3	434845.27	2216559.97
4	435061.60	2216290.79
5	435253.91	2216003.96
6	435420.75	2215701.61
7	435560.90	2215385.99
8	435673.30	2215059.46
9	435757.12	2214724.46
10	435811.73	2214383.47
11	435836.73	2214039.04
12	435831.93	2213693.74
13	435797.36	2213350.14
14	435616.36	2212097.06
15	435972.70	2211917.63
16	436063.18	2211872.02
17	436087.29	2211859.86

Обозначение характерных точек границ	Координаты МСК-50 зона 2	
	Х	У
18	436292.23	2213278.66
19	436331.12	2213665.21
20	436336.52	2214053.67
21	436308.40	2214441.15
22	436246.96	2214824.76
23	436152.66	2215201.65
24	436026.21	2215568.99
25	435868.54	2215924.06
26	435680.84	2216264.20
27	435464.50	2216586.89
28	435221.13	2216889.72
29	434952.55	2217170.42
30	434660.75	2217426.92
31	434347.93	2217657.29
32	431193.67	2219776.41
33	430850.02	2219985.61
34	430489.07	2220163.28
35	430113.68	2220308.01
36	429726.87	2220418.63
37	429331.73	2220494.26
38	428931.41	2220534.30
39	428529.12	2220538.43
40	428128.06	2220506.60
41	427731.45	2220439.09
42	427342.45	2220336.42
43	426964.18	2220199.42
44	426599.66	2220029.18
45	426251.80	2219827.07
46	425923.38	2219594.69
47	425617.02	2219333.91
48	425335.18	2219046.81
49	425567.91	2218844.37
50	425712.49	2218718.60
51	425963.15	2218972.99
52	426235.50	2219204.00
53	426527.37	2219409.80
54	426836.43	2219588.75
55	427160.22	2219739.42
56	427496.16	2219860.60
57	427841.58	2219951.34
58	428193.70	2220010.91

Обозначение характерных точек границ	Координаты МСК-50 зона 2	
	X	Y
59	428549.74	2220038.84
60	428906.85	2220034.90
61	429262.18	2219999.12
62	429612.91	2219931.79
63	429956.23	2219833.45
64	430289.42	2219704.87
65	430609.80	2219547.10
66	430914.84	2219361.37
67	434069.09	2217242.25
1	434347.16	2217037.48
Контур 2		
68	434079.27	2208373.59
69	433806.58	2208159.56
70	433516.38	2207969.95
71	433210.86	2207806.18
72	432892.30	2207669.48
73	432563.10	2207560.87
74	432225.74	2207481.17
75	431882.74	2207430.98
76	431536.68	2207410.67
77	431190.17	2207420.41
78	430845.80	2207460.10
79	430506.16	2207529.47
80	430173.80	2207627.98
81	429851.22	2207754.90
82	429540.84	2207909.27
83	429244.99	2208089.94
84	426339.66	2210041.81
85	426065.39	2210243.53
86	425809.26	2210467.85
87	425573.14	2210713.13
88	425358.73	2210977.60
89	425167.59	2211259.35
90	425001.10	2211556.34
91	424860.47	2211866.40
92	424746.72	2212187.30
93	424660.66	2212516.72
94	424602.94	2212852.26
95	424573.95	2213191.49
96	424573.92	2213531.95
97	424648.84	2215294.48

Обозначение характерных точек границ	Координаты МСК-50 зона 2	
	X	Y
98	424363.35	2215438.49
99	424158.89	2215541.64
100	424074.37	2213553.01
101	424074.40	2213170.00
102	424107.01	2212788.37
103	424171.95	2212410.90
104	424268.75	2212040.32
105	424396.72	2211679.31
106	424554.93	2211330.50
107	424742.23	2210996.40
108	424957.25	2210679.44
109	425198.46	2210381.91
110	425464.09	2210105.98
111	425752.23	2209853.63
112	426060.78	2209626.70
113	428966.10	2207674.82
114	429311.38	2207464.73
115	429674.13	2207286.46
116	430051.40	2207141.46
117	430440.16	2207030.90
118	430837.28	2206955.66
119	431239.54	2206916.36
120	431643.71	2206913.31
121	432046.52	2206946.54
122	432444.72	2207015.77
123	432835.11	2207120.45
124	433214.53	2207259.74
125	433579.92	2207432.51
126	433928.34	2207637.37
127	434256.97	2207872.66
128	434563.16	2208136.50
129	434844.44	2208426.74
130	434653.63	2208593.08
131	434877.97	2208896.89
132	435088.58	2209210.38
133	435285.04	2209532.92
134	435511.06	2209418.90
135	435645.25	2209717.79
136	435757.34	2210025.65
137	435846.73	2210340.86
138	435714.27	2210456.08

Обозначение характерных точек границ	Координаты МСК-50 зона 2	
	X	Y
139	435638.05	2210522.38
140	435637.88	2210809.00
141	435621.62	2211214.78
142	435592.81	2211933.99
143	435434.55	2210838.37
144	435368.86	2210492.18
145	435272.97	2210153.12
146	435147.60	2209823.81
147	435120.93	2209763.45
148	435093.27	2209703.55
149	435064.63	2209644.11
150	434892.37	2209330.32
151	434692.75	2209033.20
152	434467.37	2208755.11
153	434423.18	2208706.14
154	434378.19	2208657.90
155	434332.41	2208610.42
68	434079.27	2208373.59
Контур 3		
156	424507.22	2217715.29
157	424400.23	2217418.67
158	424314.27	2217115.28
159	424676.07	2216800.56
160	424745.71	2216739.98
161	424825.76	2217095.88
162	424937.90	2217443.00
163	425081.19	2217778.46
164	424909.87	2217864.89
165	424634.71	2218003.69
156	424507.22	2217715.29
Сектор 3.2.2 Набс от 255,00 м до 280,00 м		
Контур 1		
1	425088.89	2219515.85
2	425291.97	2219330.24
3	425431.03	2219203.15
4	425374.38	2219132.55
5	425318.42	2219061.39
6	425335.18	2219046.81
7	425617.02	2219333.91
8	425923.38	2219594.69

Обозначение характерных точек границ	Координаты МСК-50 зона 2	
	X	Y
9	426251.80	2219827.07
10	426599.66	2220029.18
11	426964.18	2220199.42
12	427342.45	2220336.42
13	427731.45	2220439.09
14	428128.06	2220506.60
15	428529.12	2220538.43
16	428931.41	2220534.30
17	429331.73	2220494.26
18	429726.87	2220418.63
19	430113.68	2220308.01
20	430489.07	2220163.28
21	430850.02	2219985.61
22	431193.67	2219776.41
23	434347.93	2217657.29
24	434660.75	2217426.92
25	434952.55	2217170.42
26	435221.13	2216889.72
27	435464.50	2216586.89
28	435680.84	2216264.20
29	435868.54	2215924.06
30	436026.21	2215568.99
31	436152.66	2215201.65
32	436246.96	2214824.76
33	436308.40	2214441.15
34	436336.52	2214053.67
35	436331.12	2213665.21
36	436292.23	2213278.66
37	436087.29	2211859.86
38	436494.08	2211654.80
39	436439.75	2211894.58
40	436587.39	2211824.59
41	436787.09	2213207.18
42	436830.30	2213636.68
43	436836.31	2214068.30
44	436805.06	2214498.84
45	436736.79	2214925.07
46	436632.02	2215343.83
47	436491.52	2215751.99
48	436316.33	2216146.51
49	436107.77	2216524.45

Обозначение характерных точек границ	Координаты МСК-50 зона 2	
	X	Y
50	435867.39	2216882.99
51	435596.98	2217219.47
52	435298.56	2217531.36
53	434974.34	2217816.35
54	434626.76	2218072.32
55	431472.50	2220191.44
56	431100.78	2220418.32
57	430710.72	2220612.00
58	430305.30	2220771.00
59	429887.57	2220894.13
60	429460.72	2220980.43
61	429027.97	2221029.27
62	428592.62	2221040.26
63	428157.96	2221013.33
64	427727.29	2220948.68
65	427303.89	2220846.80
66	426890.95	2220708.47
67	426491.62	2220534.73
68	426108.92	2220326.89
69	425745.75	2220086.55
70	425404.88	2219815.52
1	425088.89	2219515.85
Контур 2		
71	424029.35	2217866.61
72	423958.49	2217674.43
73	423895.56	2217479.51
74	423915.71	2217461.98
75	424295.89	2217131.27
76	424314.27	2217115.28
77	424400.23	2217418.67
78	424507.22	2217715.29
79	424634.71	2218003.69
80	424614.77	2218013.75
81	424585.10	2217961.77
82	424555.81	2217909.57
83	424526.89	2217857.16
84	424356.56	2217937.91
85	424108.02	2218055.73
71	424029.35	2217866.61
Контур 3		
86	423574.85	2213148.83

Обозначение характерных точек границ	Координаты МСК-50 зона 2	
	X	Y
87	423611.07	2212724.79
88	423683.21	2212305.36
89	423790.77	2211893.58
90	423932.95	2211492.45
91	424108.74	2211104.86
92	424316.85	2210733.62
93	424555.77	2210381.43
94	424823.78	2210050.83
95	425118.94	2209744.22
96	425439.10	2209463.82
97	425781.95	2209211.66
98	428687.27	2207259.79
99	429071.18	2207026.21
100	429474.50	2206828.04
101	429893.99	2206666.88
102	430326.26	2206544.04
103	430767.81	2206460.51
104	431215.08	2206416.96
105	431664.45	2206413.74
106	432112.29	2206450.88
107	432554.99	2206528.07
108	432988.98	2206644.71
109	433410.73	2206799.84
110	433816.86	2206992.20
111	434204.07	2207220.26
112	434569.25	2207482.16
113	434909.43	2207775.79
114	435221.88	2208098.77
115	434988.98	2208301.37
116	434844.44	2208426.74
117	434563.16	2208136.50
118	434256.97	2207872.66
119	433928.34	2207637.37
120	433579.92	2207432.51
121	433214.53	2207259.74
122	432835.11	2207120.45
123	432444.72	2207015.77
124	432046.52	2206946.54
125	431643.71	2206913.31
126	431239.54	2206916.36
127	430837.28	2206955.66



Обозначение характерных точек границ	Координаты МСК-50 зона 2	
	X	Y
128	430440.16	2207030.90
129	430051.40	2207141.46
130	429674.13	2207286.46
131	429311.38	2207464.73
132	428966.10	2207674.82
133	426060.78	2209626.70
134	425752.23	2209853.63
135	425464.09	2210105.98
136	425198.46	2210381.91
137	424957.25	2210679.44
138	424742.23	2210996.40
139	424554.93	2211330.50
140	424396.72	2211679.31
141	424268.75	2212040.32
142	424171.95	2212410.90
143	424107.01	2212788.37
144	424074.40	2213170.00
145	424074.37	2213553.01
146	424158.89	2215541.64
147	423913.47	2215665.45
148	423856.12	2215694.38
149	423888.28	2215627.96
150	424014.45	2215367.46
151	423786.02	2215475.75
152	423658.22	2215536.33
153	423574.82	2213574.42
86	423574.85	2213148.83
Контур 4		
154	435757.34	2210025.65
155	435645.25	2209717.79
156	435511.06	2209418.90
157	435681.88	2209332.73
158	435957.49	2209193.69
159	436074.82	2209448.70
160	436177.65	2209709.90
161	436265.66	2209976.45
162	436094.45	2210125.38
163	435846.73	2210340.86
154	435757.34	2210025.65
Сектор 3.2.3		
Набс от 280,00 м до 305,00 м		

Обозначение характерных точек границ	Координаты МСК-50 зона 2	
	X	Y
Контур 1		
1	425404.88	2219815.52
2	425745.75	2220086.55
3	426108.92	2220326.89
4	426491.62	2220534.73
5	426890.95	2220708.47
6	427303.89	2220846.80
7	427727.29	2220948.68
8	428157.96	2221013.33
9	428592.62	2221040.26
10	429027.97	2221029.27
11	429460.72	2220980.43
12	429887.57	2220894.13
13	430305.30	2220771.00
14	430710.72	2220612.00
15	431100.78	2220418.32
16	431472.50	2220191.44
17	434626.76	2218072.32
18	434974.34	2217816.35
19	435298.56	2217531.36
20	435596.98	2217219.47
21	435867.39	2216882.99
22	436107.77	2216524.45
23	436316.33	2216146.51
24	436491.52	2215751.99
25	436632.02	2215343.83
26	436736.79	2214925.07
27	436805.06	2214498.84
28	436836.31	2214068.30
29	436830.30	2213636.68
30	436787.09	2213207.18
31	436587.39	2211824.59
32	436622.49	2211807.94
33	437060.20	2211600.43
34	437281.96	2213135.70
35	437329.49	2213608.15
36	437336.09	2214082.94
37	437301.72	2214556.52
38	437226.63	2215025.38
39	437111.38	2215486.02
40	436956.82	2215934.99

Обозначение характерных точек границ	Координаты МСК-50 зона 2	
	X	Y
41	436764.12	2216368.96
42	436534.71	2216784.70
43	436270.29	2217179.09
44	435972.84	2217549.21
45	435644.57	2217892.30
46	435287.93	2218205.79
47	434905.59	2218487.36
48	431751.33	2220606.47
49	431341.67	2220856.46
50	430911.78	2221069.79
51	430464.93	2221244.83
52	430004.52	2221380.26
53	429534.05	2221475.03
54	429057.12	2221528.43
55	428577.35	2221540.06
56	428098.39	2221509.81
57	427623.89	2221437.94
58	427157.46	2221324.97
59	426702.66	2221171.77
60	426262.94	2220979.51
61	425841.65	2220749.65
62	425442.00	2220483.95
63	425067.04	2220184.41
64	424719.62	2219853.33
65	424918.76	2219671.33
66	425088.89	2219515.85
1	425404.88	2219815.52
Контур 2		
67	423595.10	2218127.04
68	423538.20	2217982.44
69	423485.41	2217836.28
70	423535.52	2217792.69
71	423895.56	2217479.51
72	423958.49	2217674.43
73	424029.35	2217866.61
74	424108.02	2218055.73
75	423899.71	2218154.48
76	423656.06	2218269.99
67	423595.10	2218127.04
Контур 3		
77	434909.43	2207775.79

Обозначение характерных точек границ	Координаты МСК-50 зона 2	
	X	Y
78	434569.25	2207482.16
79	434204.07	2207220.26
80	433816.86	2206992.20
81	433410.73	2206799.84
82	432988.98	2206644.71
83	432554.99	2206528.07
84	432112.29	2206450.88
85	431664.45	2206413.74
86	431215.08	2206416.96
87	430767.81	2206460.51
88	430326.26	2206544.04
89	429893.99	2206666.88
90	429474.50	2206828.04
91	429071.18	2207026.21
92	428687.27	2207259.79
93	425781.95	2209211.66
94	425439.10	2209463.82
95	425118.94	2209744.22
96	424823.78	2210050.83
97	424555.77	2210381.43
98	424316.85	2210733.62
99	424108.74	2211104.86
100	423932.95	2211492.45
101	423790.77	2211893.58
102	423683.21	2212305.36
103	423611.07	2212724.79
104	423574.85	2213148.83
105	423574.82	2213574.42
106	423658.22	2215536.33
107	423329.16	2215692.32
108	423167.65	2215768.89
109	423075.27	2213595.65
110	423075.30	2213127.51
111	423115.14	2212661.06
112	423194.51	2212199.69
113	423312.82	2211746.74
114	423469.22	2211305.49
115	423662.59	2210879.14
116	423891.51	2210470.78
117	424154.32	2210083.37
118	424449.14	2209719.71

Обозначение характерных точек границ	Координаты МСК-50 зона 2	
	X	Y
119	424773.81	2209382.44
120	425125.98	2209074.00
121	425503.12	2208796.63
122	428408.44	2206844.75
123	428818.10	2206594.75
124	429248.00	2206381.41
125	429694.85	2206206.36
126	430155.27	2206070.93
127	430625.74	2205976.16
128	431102.68	2205922.75
129	431582.46	2205911.13
130	432061.43	2205941.38
131	432535.93	2206013.27
132	433002.37	2206126.25
133	433457.17	2206279.46
134	433896.90	2206471.73
135	434318.18	2206701.61
136	434717.82	2206967.33
137	435092.78	2207266.88
138	435440.19	2207597.98
139	435351.79	2207678.78
140	435400.09	2207739.12
141	435447.97	2207799.81
142	435495.41	2207860.84
143	435369.16	2207970.66
144	435221.88	2208098.77
77	434909.43	2207775.79
Контур 4		
145	436177.65	2209709.90
146	436074.82	2209448.70
147	435957.49	2209193.69
148	436131.76	2209105.78
149	436281.16	2209030.41
150	436319.74	2209097.42
151	436357.84	2209164.70
152	436395.45	2209232.26
153	436503.52	2209181.03
154	436565.15	2209325.56
155	436622.62	2209471.79
156	436675.89	2209619.61
157	436474.64	2209794.67

Обозначение характерных точек границ	Координаты МСК-50 зона 2	
	X	Y
158	436265.66	2209976.45
145	436177.65	2209709.90
Сектор 3.2.4		
Набс от 305,00 м до 330,00 м		
Контур 1		
1	425067.04	2220184.41
2	425442.00	2220483.95
3	425841.65	2220749.65
4	426262.94	2220979.51
5	426702.66	2221171.77
6	427157.46	2221324.97
7	427623.89	2221437.94
8	428098.39	2221509.81
9	428577.35	2221540.06
10	429057.12	2221528.43
11	429534.05	2221475.03
12	430004.52	2221380.26
13	430464.93	2221244.83
14	430911.78	2221069.79
15	431341.67	2220856.46
16	431751.33	2220606.47
17	434905.59	2218487.36
18	435287.93	2218205.79
19	435644.57	2217892.30
20	435972.84	2217549.21
21	436270.29	2217179.09
22	436534.71	2216784.70
23	436764.12	2216368.96
24	436956.82	2215934.99
25	437111.38	2215486.02
26	437226.63	2215025.38
27	437301.72	2214556.52
28	437336.09	2214082.94
29	437329.49	2213608.15
30	437281.96	2213135.70
31	437060.20	2211600.43
32	437079.34	2211591.36
33	437533.00	2211376.29
34	437776.82	2213064.22
35	437828.67	2213579.62
36	437835.88	2214097.57

Обозначение характерных точек границ	Координаты МСК-50 зона 2	
	Х	У
37	437798.38	2214614.21
38	437716.46	2215125.69
39	437590.73	2215628.20
40	437422.13	2216117.99
41	437211.91	2216591.42
42	436961.64	2217044.94
43	436673.18	2217475.20
44	436348.69	2217878.96
45	435990.58	2218253.24
46	435601.52	2218595.23
47	435184.42	2218902.39
48	432030.16	2221021.51
49	431582.57	2221294.61
50	431112.84	2221527.59
51	430624.57	2221718.68
52	430121.48	2221866.41
53	429607.41	2221969.65
54	429086.29	2222027.61
55	428562.10	2222039.86
56	428038.85	2222006.29
57	427520.52	2221927.17
58	427011.08	2221803.11
59	426514.41	2221635.03
60	426034.32	2221424.24
61	425574.46	2221172.34
62	425138.35	2220881.25
63	424729.32	2220553.20
64	424350.49	2220190.69
65	424545.55	2220012.42
66	424719.62	2219853.33
1	425067.04	2220184.41
Контур 2		
67	423268.88	2218024.64
68	423485.41	2217836.28
69	423538.20	2217982.44
70	423595.10	2218127.04
71	423656.06	2218269.99
72	423442.85	2218371.06
73	423204.12	2218484.23
74	423201.06	2218477.36
75	423198.02	2218470.49

Обозначение характерных точек границ	Координаты МСК-50 зона 2	
	Х	У
76	423194.97	2218463.61
77	423272.94	2218392.35
78	423271.88	2218296.86
67	423268.88	2218024.64
Контур 3		
79	422575.77	2213106.19
80	422619.25	2212597.34
81	422705.84	2212094.04
82	422834.92	2211599.92
83	423005.55	2211118.56
84	423216.49	2210653.46
85	423466.23	2210207.99
86	423752.94	2209785.36
87	424074.55	2209388.65
88	424428.74	2209020.73
89	424812.93	2208684.26
90	425224.34	2208381.68
91	428129.66	2206429.80
92	428577.25	2206156.70
93	429046.98	2205923.71
94	429535.25	2205732.63
95	430038.34	2205584.90
96	430552.41	2205481.66
97	431073.53	2205423.70
98	431597.72	2205411.45
99	432120.98	2205445.01
100	432639.30	2205524.13
101	433148.75	2205648.20
102	433645.41	2205816.27
103	434125.50	2206027.07
104	434585.36	2206278.97
105	435021.47	2206570.06
106	435430.50	2206898.11
107	435809.33	2207260.62
108	435614.27	2207438.89
109	435440.19	2207597.98
110	435092.78	2207266.88
111	434717.82	2206967.33
112	434318.18	2206701.61
113	433896.90	2206471.73
114	433457.17	2206279.46

Обозначение характерных точек границ	Координаты МСК-50 зона 2	
	Х	У
115	433002.37	2206126.25
116	432535.93	2206013.27
117	432061.43	2205941.38
118	431582.46	2205911.13
119	431102.68	2205922.75
120	430625.74	2205976.16
121	430155.27	2206070.93
122	429694.85	2206206.36
123	429248.00	2206381.41
124	428818.10	2206594.75
125	428408.44	2206844.75
126	425503.12	2208796.63
127	425125.98	2209074.00
128	424773.81	2209382.44
129	424449.14	2209719.71
130	424154.32	2210083.37
131	423891.51	2210470.78
132	423662.59	2210879.14
133	423469.22	2211305.49
134	423312.82	2211746.74
135	423194.51	2212199.69
136	423115.14	2212661.06
137	423075.30	2213127.51
138	423075.27	2213595.65
139	423167.65	2215768.89
140	422872.30	2215908.90
141	422677.08	2216001.44
142	422575.73	2213616.89
79	422575.77	2213106.19
Контур 4		
143	436622.62	2209471.79
144	436565.15	2209325.56
145	436503.52	2209181.03
146	436716.77	2209079.94
147	436955.46	2208966.78
148	436964.87	2208987.99
149	436974.19	2209009.24
150	436983.44	2209030.52
151	436772.14	2209223.62
152	436768.17	2209334.99
153	436760.65	2209545.88

Обозначение характерных точек границ	Координаты МСК-50 зона 2	
	Х	У
154	436675.89	2209619.61
143	436622.62	2209471.79
Сектор 3.3		
Набс 230,00 м		
Контур 1		
Внешняя граница		
1	425712.49	2218718.60
2	425948.09	2218513.66
3	426053.02	2218422.38
4	426141.40	2218553.93
5	426274.18	2218432.55
6	426427.24	2218330.26
7	426842.95	2218052.43
8	427258.65	2217774.60
9	427674.36	2217496.77
10	428505.77	2216941.11
11	428921.49	2216663.30
12	428922.61	2216662.52
13	428996.31	2216613.27
14	429948.52	2215962.79
15	430028.16	2216079.50
16	429970.09	2216227.00
17	430092.30	2216386.78
18	429934.98	2216492.58
19	429067.50	2217077.50
20	429108.66	2217143.00
21	429030.47	2217260.75
22	429030.31	2217337.75
23	429026.12	2217349.72
24	428961.53	2217393.50
25	429154.25	2217697.00
26	429361.42	2217894.07
27	430273.38	2217302.95
28	430284.86	2217291.45
29	430423.92	2217173.03
30	430432.59	2217165.66
31	431227.59	2216631.91
32	431580.52	2216394.99
33	431573.27	2216388.57
34	431441.03	2216341.06

Обозначение характерных точек границ	Координаты МСК-50 зона 2	
	X	Y
35	431384.29	2216254.50
36	431354.42	2216191.82
37	431318.58	2216138.10
38	431282.50	2216078.55
39	431283.10	2216039.15
40	431280.71	2216002.15
41	431237.74	2215906.85
42	431155.06	2215868.38
43	431124.85	2215854.32
44	431112.91	2215834.03
45	431148.74	2215785.08
46	431176.40	2215790.26
47	431186.97	2215792.24
48	431185.38	2215784.22
49	431166.45	2215688.65
50	431203.45	2215671.69
51	431235.50	2215750.59
52	431300.75	2215911.25
53	431337.16	2216000.86
54	431514.80	2216322.51
55	431557.21	2216325.49
56	431617.53	2216246.70
57	431669.77	2216261.58
58	431698.02	2216337.04
59	431800.02	2216297.35
60	431789.23	2216272.32
61	431743.83	2216198.29
62	431738.01	2216129.90
63	431721.88	2216068.41
64	431709.93	2216014.70
65	431695.00	2215985.45
66	431653.79	2215953.20
67	431669.92	2215931.71
68	431721.29	2215947.23
69	431720.10	2215844.30
70	431722.49	2215770.88
71	431716.52	2215714.76
72	431715.33	2215660.44
73	431744.59	2215664.62

Обозначение характерных точек границ	Координаты МСК-50 зона 2	
	X	Y
74	431736.83	2215701.03
75	431764.17	2215774.83
76	431758.20	2215833.33
77	431748.64	2215884.07
78	431763.57	2215939.58
79	431771.31	2215994.26
80	431764.74	2216050.97
81	431798.67	2216182.68
82	431839.29	2216238.20
83	431863.18	2216260.88
84	432010.84	2216121.93
85	432046.07	2216127.31
86	432090.25	2216175.39
87	432454.20	2215847.86
88	432480.49	2215824.20
89	432488.11	2215814.46
90	432499.17	2215787.97
91	432503.12	2215442.47
92	432505.28	2215432.14
93	432518.15	2215370.71
94	432542.06	2215321.16
95	432539.96	2215318.15
96	432568.12	2215277.27
97	432587.82	2215290.15
98	432640.78	2215219.82
99	432643.37	2215214.34
100	432654.81	2215175.63
101	432654.81	2215132.48
102	432642.10	2215119.89
103	432602.34	2215108.18
104	432612.86	2215072.74
105	432596.72	2215066.77
106	432610.82	2215026.01
107	432520.50	2214999.48
108	432525.99	2214980.34
109	432545.60	2214898.49
110	432584.59	2214781.44
111	432610.95	2214649.71
112	432601.12	2214557.32

Обозначение характерных точек границ	Координаты МСК-50 зона 2	
	Х	У
113	432610.54	2214483.48
114	432595.72	2214350.44
115	432595.72	2214158.90
116	432594.30	2214148.09
117	432622.14	2214129.69
118	432625.78	2214157.32
119	432625.72	2214348.76
120	432641.08	2214484.92
121	432631.33	2214557.74
122	432641.26	2214651.09
123	432615.02	2214782.27
124	432652.56	2215043.83
125	432659.99	2215090.59
126	432663.72	2215127.13
127	432664.81	2215175.55
128	432656.66	2215209.29
129	432650.47	2215220.98
130	432710.18	2215277.61
131	432809.62	2215374.46
132	432928.33	2215490.12
133	433250.18	2215273.77
134	433303.29	2215238.07
135	433321.29	2215225.78
136	433916.56	2214823.50
137	433861.31	2214772.75
138	433899.47	2214728.75
139	433558.76	2214089.15
140	433521.35	2214083.72
141	433463.74	2214122.06
142	433257.00	2213823.25
143	433286.20	2213690.97
144	433473.65	2213567.13
145	433546.59	2213574.50
146	433565.31	2213506.43
147	433969.92	2213239.26
148	434387.11	2212963.64
149	434804.30	2212688.01
150	434901.33	2212623.91
151	434950.41	2212600.64

Обозначение характерных точек границ	Координаты МСК-50 зона 2	
	Х	У
152	434865.34	2212474.02
153	435162.64	2212324.79
154	435613.10	2212098.70
155	435616.36	2212097.06
156	435797.36	2213350.14
157	435831.93	2213693.74
158	435836.73	2214039.04
159	435811.73	2214383.47
160	435757.12	2214724.46
161	435673.30	2215059.46
162	435560.90	2215385.99
163	435420.75	2215701.61
164	435253.91	2216003.96
165	435061.60	2216290.79
166	434845.27	2216559.97
167	434606.54	2216809.49
168	434347.16	2217037.48
169	434069.09	2217242.25
170	430914.84	2219361.37
171	430609.80	2219547.10
172	430289.42	2219704.87
173	429956.23	2219833.45
174	429612.91	2219931.79
175	429262.18	2219999.12
176	428906.85	2220034.90
177	428549.74	2220038.84
178	428193.70	2220010.91
179	427841.58	2219951.34
180	427496.16	2219860.60
181	427160.22	2219739.42
182	426836.43	2219588.75
183	426527.37	2219409.80
184	426235.50	2219204.00
185	425963.15	2218972.99
1	425712.49	2218718.60
Внутренняя граница 1		
186	433610.25	2214098.84
187	433643.31	2214105.75
188	433901.72	2213928.75



Обозначение характерных точек границ	Координаты МСК-50 зона 2	
	X	Y
189	434369.38	2213614.25
190	434381.16	2213607.32
191	434386.28	2213615.27
192	434455.33	2213730.82
193	434509.62	2213819.05
194	434515.49	2213828.81
195	434503.23	2213866.11
196	434536.54	2214244.42
197	434576.60	2214483.99
198	434249.87	2214574.76
199	433998.71	2214574.11
200	433917.15	2214674.56
186	433610.25	2214098.84
Внутренняя граница 2		
201	432529.01	2215758.20
202	432533.11	2215442.86
203	432547.46	2215377.11
204	432561.70	2215349.39
205	432559.95	2215347.54
206	432608.37	2215282.52
207	432642.86	2215235.37
208	432647.60	2215226.40
209	432708.25	2215286.01
210	432806.39	2215378.34
211	432923.98	2215493.04
212	432789.36	2215583.56
201	432529.01	2215758.20
Внутренняя граница 3		
213	432589.34	2214817.07
214	432615.56	2215010.34
215	432542.83	2214987.94
216	432560.04	2214905.12
213	432589.34	2214817.07
Контур 2		
Внешняя граница		
217	424648.84	2215294.48
218	424573.92	2213531.95
219	424573.95	2213191.49
220	424602.94	2212852.26

Обозначение характерных точек границ	Координаты МСК-50 зона 2	
	X	Y
221	424660.66	2212516.72
222	424746.72	2212187.30
223	424860.47	2211866.40
224	425001.10	2211556.34
225	425167.59	2211259.35
226	425358.73	2210977.60
227	425573.14	2210713.13
228	425809.26	2210467.85
229	426065.39	2210243.53
230	426339.66	2210041.81
231	429244.99	2208089.94
232	429540.84	2207909.27
233	429851.22	2207754.90
234	430173.80	2207627.98
235	430506.16	2207529.47
236	430845.80	2207460.10
237	431190.17	2207420.41
238	431536.68	2207410.67
239	431882.74	2207430.98
240	432225.74	2207481.17
241	432563.10	2207560.87
242	432892.30	2207669.48
243	433210.86	2207806.18
244	433516.38	2207969.95
245	433806.58	2208159.56
246	434079.27	2208373.59
247	434332.41	2208610.42
248	434378.19	2208657.90
249	434423.18	2208706.14
250	434467.37	2208755.11
251	434692.75	2209033.20
252	434892.37	2209330.32
253	435064.63	2209644.11
254	435093.27	2209703.55
255	435120.93	2209763.45
256	435147.60	2209823.81
257	435272.97	2210153.12
258	435368.86	2210492.18
259	435434.55	2210838.37
260	435592.81	2211933.99
261	435010.93	2211067.88

Обозначение характерных точек границ	Координаты МСК-50 зона 2	
	X	Y
262	434953.90	2211117.49
263	434573.72	2211448.19
264	434322.79	2211666.46
265	434237.75	2211539.87
266	434197.31	2211576.83
267	434101.67	2211642.16
268	433688.79	2211924.20
269	433275.91	2212206.24
270	432863.04	2212488.28
271	432672.34	2212618.55
272	432665.45	2212591.80
273	432650.86	2212569.27
274	432502.33	2212294.27
275	432587.07	2212242.11
276	432552.95	2212183.19
277	432551.21	2212180.16
278	432469.33	2212038.73
279	432449.56	2212049.75
280	432422.09	2212069.51
281	432419.62	2212076.29
282	432416.44	2212120.32
283	432442.03	2212173.10
284	432408.43	2212191.79
285	432398.52	2212172.91
286	432367.23	2212121.11
287	432359.59	2212115.71
288	432355.29	2212114.65
289	432350.98	2212115.92
290	432341.58	2212120.85
291	432318.28	2212136.33
292	432317.88	2212137.88
293	432324.82	2212148.05
294	432292.48	2212169.79
295	432287.24	2212162.03
296	432281.21	2212161.80
297	432231.83	2212196.19
298	432141.20	2212256.60
299	432145.05	2212262.35
300	432144.85	2212266.49
301	432141.96	2212270.33
302	432121.65	2212283.92

Обозначение характерных точек границ	Координаты МСК-50 зона 2	
	X	Y
303	432117.87	2212283.92
304	432115.34	2212282.81
305	432113.48	2212280.96
306	432110.72	2212276.91
307	432109.54	2212275.18
308	431900.84	2212421.83
309	431900.43	2212423.99
310	431899.97	2212426.43
311	431901.22	2212435.44
312	431904.88	2212441.14
313	431893.70	2212448.59
314	431888.30	2212440.03
315	431884.39	2212435.21
316	431884.01	2212434.74
317	431883.47	2212434.07
318	431873.24	2212428.58
319	431861.50	2212428.30
320	431842.33	2212438.89
321	431331.54	2212786.87
322	431316.11	2212797.62
323	431291.80	2212808.38
324	431282.60	2212812.45
325	431267.30	2212819.22
326	430876.44	2213082.52
327	430858.19	2213062.90
328	431252.91	2212797.66
329	431293.26	2212761.26
330	431308.78	2212751.89
331	431347.40	2212728.59
332	431411.85	2212689.52
333	431821.90	2212411.26
334	431815.87	2212403.08
335	431831.12	2212396.42
336	431896.13	2212349.67
337	431950.43	2212309.71
338	432235.49	2212110.54
339	432235.20	2212098.36
340	432253.61	2212085.78
341	432252.87	2212084.69
342	432285.23	2212063.03
343	432286.75	2212065.28

Обозначение характерных точек границ	Координаты МСК-50 зона 2	
	X	Y
344	432292.19	2212064.26
345	432307.00	2212064.33
346	432346.16	2212036.47
347	432409.03	2211991.00
348	432403.96	2211984.29
349	432381.23	2211998.87
350	432371.96	2211985.55
351	432328.96	2212014.69
352	432230.78	2212081.26
353	432226.92	2212076.12
354	432107.59	2212156.66
355	432026.54	2212211.24
356	431967.49	2212252.02
357	431936.02	2212272.56
358	431925.83	2212279.86
359	431896.73	2212300.74
360	431861.47	2212328.52
361	431766.71	2212408.50
362	431671.14	2212489.50
363	431626.47	2212527.40
364	431608.90	2212539.22
365	431528.23	2212593.47
366	431457.61	2212640.97
367	431374.25	2212697.77
368	431339.64	2212715.00
369	431339.63	2212714.98
370	431332.76	2212718.42
371	431284.36	2212739.73
372	431252.31	2212753.48
373	431239.95	2212758.78
374	431210.00	2212773.14
375	431133.58	2212810.22
376	431038.00	2212856.34
377	431006.05	2212867.34
378	430982.74	2212878.52
379	430973.31	2212883.85
380	430950.10	2212895.94
381	430919.14	2212912.63
382	430905.96	2212919.20
383	430821.25	2212960.50
384	430819.27	2212957.31

Обозначение характерных точек границ	Координаты МСК-50 зона 2	
	X	Y
385	430780.24	2212974.07
386	430756.42	2212984.82
387	430742.77	2212964.04
388	430765.37	2212953.45
389	430808.01	2212934.69
390	430805.31	2212928.17
391	430911.76	2212881.37
392	430962.06	2212858.13
393	430989.41	2212844.83
394	431034.23	2212823.05
395	431092.43	2212797.75
396	431178.34	2212760.86
397	431208.61	2212750.95
398	431255.11	2212728.67
399	431304.02	2212705.26
400	431353.84	2212677.56
401	431401.34	2212645.27
402	431407.26	2212641.25
403	431508.12	2212572.58
404	431594.31	2212516.11
405	431605.55	2212508.75
406	431613.67	2212503.43
407	431635.16	2212484.10
408	431638.99	2212480.66
409	431737.61	2212396.71
410	431804.95	2212337.69
411	431853.75	2212298.11
412	431889.11	2212271.50
413	431926.50	2212242.43
414	431958.06	2212219.63
415	431976.02	2212206.65
416	432012.50	2212180.30
417	432030.61	2212167.22
418	432129.23	2212100.57
419	432153.97	2212083.41
420	432165.16	2212075.65
421	432187.93	2212059.86
422	432266.10	2212008.92
423	432328.51	2211965.00
424	432369.37	2211939.82
425	432398.33	2211921.98

Обозначение характерных точек границ	Координаты МСК-50 зона 2	
	X	Y
426	432502.82	2211857.10
427	432557.01	2211822.70
428	432596.47	2211801.27
429	432705.70	2211719.58
430	432705.55	2211719.38
431	432722.62	2211706.62
432	432737.82	2211695.31
433	432803.46	2211646.44
434	432751.41	2211663.50
435	432735.47	2211668.71
436	432753.09	2211654.41
437	432744.44	2211643.99
438	432738.72	2211637.10
439	432758.21	2211621.10
440	432767.75	2211628.90
441	432786.39	2211611.87
442	432780.13	2211606.62
443	432748.11	2211578.38
444	432726.79	2211559.69
445	432690.38	2211527.53
446	432641.20	2211477.28
447	432606.82	2211499.96
448	432615.98	2211514.37
449	432607.36	2211523.01
450	432600.42	2211512.11
451	432599.12	2211509.92
452	432597.81	2211507.72
453	432598.74	2211505.29
454	432530.77	2211550.14
455	432525.09	2211541.71
456	432555.11	2211521.41
457	432556.21	2211518.25
458	432550.24	2211506.26
459	432556.81	2211501.96
460	432563.46	2211510.65
461	432566.83	2211511.99
462	432576.26	2211504.28
463	432567.79	2211490.94
464	432574.34	2211486.55
465	432581.65	2211497.79
466	432586.56	2211499.48

Обозначение характерных точек границ	Координаты МСК-50 зона 2	
	X	Y
467	432599.91	2211489.77
468	432612.42	2211480.39
469	432625.05	2211470.02
470	432628.96	2211466.08
471	432627.88	2211461.91
472	432623.29	2211454.78
473	432622.58	2211453.63
474	432664.08	2211426.33
475	432655.45	2211414.71
476	432661.91	2211402.09
477	432664.54	2211403.34
478	432667.03	2211393.60
479	432678.39	2211360.89
480	432669.52	2211347.76
481	432666.70	2211343.59
482	432663.11	2211327.46
483	432649.90	2211313.92
484	432644.23	2211305.19
485	432640.35	2211296.30
486	432638.17	2211285.75
487	432637.95	2211276.94
488	432639.27	2211267.47
489	432645.87	2211249.90
490	432640.85	2211241.90
491	433132.97	2210918.34
492	433550.78	2210643.64
493	433893.39	2210418.37
494	433894.20	2210417.99
495	433802.16	2210280.98
496	433882.33	2210240.54
497	434332.21	2210013.58
498	434661.10	2209847.67
499	434126.37	2209051.73
500	433848.44	2209293.50
501	433468.26	2209624.21
502	433400.51	2209683.14
503	433308.51	2209546.19
504	433307.84	2209546.80
505	432969.78	2209778.83
506	432557.52	2210061.79
507	431733.00	2210627.71

Обозначение характерных точек границ	Координаты МСК-50 зона 2	
	Х	У
508	431320.74	2210910.67
509	431319.62	2210909.01
510	430168.75	2211625.61
511	429610.52	2211973.20
512	428088.71	2212914.20
513	428093.25	2212920.96
514	427676.45	2213197.16
515	427259.65	2213473.37
516	426842.85	2213749.58
517	426009.26	2214301.99
518	425592.46	2214578.19
519	425374.04	2214722.94
520	425477.27	2214876.56
521	425263.13	2214984.59
522	424813.24	2215211.54
217	424648.84	2215294.48
Внутренняя граница 1		
523	432719.25	2211750.31
524	432730.21	2211773.71
525	432626.60	2211850.89
526	432605.76	2211855.36
527	432531.57	2211907.20
528	432504.40	2211922.31
529	432496.03	2211916.09
530	432484.97	2211913.95
531	432512.37	2211894.14
532	432525.70	2211884.51
533	432599.84	2211830.65
523	432719.25	2211750.31
Внутренняя граница 2		
534	432676.03	2211509.79
535	432647.69	2211483.33
536	432641.20	2211477.28
537	432664.91	2211469.45
538	432677.18	2211461.53
539	432686.68	2211456.56
540	432706.66	2211447.88
541	432727.67	2211437.73
542	432729.57	2211436.58
543	432731.05	2211438.76
544	432747.25	2211462.70

Обозначение характерных точек границ	Координаты МСК-50 зона 2	
	Х	У
534	432676.03	2211509.79
Контур 3		
545	432483.61	2212319.88
546	432569.42	2212478.23
547	432464.54	2212526.25
548	432440.25	2212529.74
549	432417.81	2212476.21
550	432443.07	2212359.14
545	432483.61	2212319.88
Контур 4		
551	432435.01	2212355.44
552	432415.46	2212445.75
553	432398.60	2212453.36
554	432403.95	2212465.21
555	432346.70	2212491.06
556	432375.45	2212556.12
557	432398.57	2212546.85
558	432406.86	2212567.19
559	432465.32	2212546.12
560	432578.27	2212494.55
561	432639.16	2212606.92
562	432646.46	2212636.23
563	432450.16	2212770.32
564	431818.78	2213201.62
565	431785.32	2213151.75
566	431619.25	2213263.16
567	431453.76	2213020.65
568	431492.27	2212993.04
569	431508.47	2212983.11
570	431570.08	2212945.34
571	431733.75	2212847.94
572	431750.22	2212845.04
573	431767.18	2212805.38
551	432435.01	2212355.44
Контур 5		
574	424745.71	2216739.98
575	425056.25	2216469.85
576	425436.43	2216139.14
577	425816.61	2215808.43
578	425997.57	2215651.02
579	426102.13	2215806.68

Обозначение характерных точек границ	Координаты МСК-50 зона 2	
	Х	У
580	426318.70	2215659.18
581	426731.97	2215377.73
582	427558.51	2214814.81
583	427971.78	2214533.36
584	428385.05	2214251.90
585	428759.67	2213996.77
586	428797.76	2214050.33
587	428967.99	2214289.65
588	429043.35	2214395.59
589	429111.61	2214491.57
590	429178.61	2214585.76
591	429319.56	2214783.92
592	429231.84	2214843.13
593	429132.98	2214909.84
594	429082.56	2214935.54
595	428956.58	2214999.75
596	428910.06	2215045.18
597	428823.91	2215129.32
598	428749.92	2215169.10
599	428538.43	2215312.06
600	428402.76	2215404.44
601	428353.69	2215482.18
602	428272.46	2215535.85
603	428238.06	2215559.08
604	428197.52	2215585.69
605	428197.88	2215586.22
606	427783.51	2215866.05
607	426954.79	2216425.71
608	426540.43	2216705.55
609	426126.07	2216985.38
610	425711.71	2217265.21
611	425561.23	2217366.83
612	425396.37	2217444.98
613	425483.92	2217575.30
614	425359.76	2217637.94
615	425081.19	2217778.46
616	424937.90	2217443.00
617	424825.76	2217095.88
574	424745.71	2216739.98
Сектор 3.4.1 Набс от 325,00 м до 330,00 м		

Обозначение характерных точек границ	Координаты МСК-50 зона 2	
	Х	У
1	439705.86	2207431.47
2	439975.63	2207250.23
3	441090.84	2208910.20
4	440821.07	2209091.44
1	439705.86	2207431.47
Сектор 3.4.2 Набс от 317,00 м до 325,00 м		
1	439290.82	2207710.30
2	439705.86	2207431.47
3	440821.07	2209091.44
4	440406.04	2209370.27
1	439290.82	2207710.30
Сектор 3.4.3 Набс от 309,00 м до 317,00 м		
1	438875.79	2207989.13
2	439290.82	2207710.30
3	440406.04	2209370.27
4	439991.00	2209649.10
1	438875.79	2207989.13
Сектор 3.4.4 Набс от 301,00 м до 309,00 м		
1	438460.76	2208267.96
2	438875.79	2207989.13
3	439991.00	2209649.10
4	439575.97	2209927.93
1	438460.76	2208267.96
Сектор 3.4.5 Набс от 293,00 м до 301,00 м		
1	438045.72	2208546.80
2	438460.76	2208267.96
3	439575.97	2209927.93
4	439160.93	2210206.77
1	438045.72	2208546.80
Сектор 3.4.6 Набс от 285,00 м до 293,00 м		
1	437630.69	2208825.63
2	438045.72	2208546.80
3	439160.93	2210206.77
4	438745.90	2210485.60
1	437630.69	2208825.63
Сектор 3.4.7		

Обозначение характерных точек границ	Координаты МСК-50 зона 2	
	Х	У
Набс от 277,00 м до 285,00 м		
1	437190.47	2208855.38
2	437324.73	2209055.22
3	437446.13	2208949.62
4	437630.69	2208825.63
5	438745.90	2210485.60
6	438543.08	2210621.86
7	438419.20	2210684.31
8	438557.72	2210890.49
9	438449.90	2210941.61
10	437096.53	2208927.15
11	437158.48	2208870.54
12	437173.62	2208863.36
1	437190.47	2208855.38
Сектор 3.4.8		
Набс от 269,00 м до 277,00 м		
1	436768.17	2209334.99
2	436772.14	2209223.62
3	436983.44	2209030.52
4	437096.53	2208927.15
5	438449.90	2210941.61
6	437993.05	2211158.19
1	436768.17	2209334.99
Сектор 3.4.9		
Набс от 261,00 м до 269,00 м		
1	436474.64	2209794.67
2	436675.89	2209619.61
3	436760.65	2209545.88
4	436768.17	2209334.99
5	437993.05	2211158.19
6	437536.19	2211374.77
1	436474.64	2209794.67
Сектор 3.4.10		
Набс от 253,00 м до 261,00 м		
1	436094.45	2210125.38
2	436266.51	2209975.72
3	436474.64	2209794.67
4	437536.19	2211374.77
5	437533.00	2211376.29
6	437079.34	2211591.36
1	436094.45	2210125.38

Обозначение характерных точек границ	Координаты МСК-50 зона 2	
	Х	У
Сектор 3.4.11		
Набс от 245,00 м до 253,00 м		
1	435714.27	2210456.08
2	435846.73	2210340.86
3	436094.45	2210125.38
4	437079.34	2211591.36
5	437060.20	2211600.43
6	436622.49	2211807.94
1	435714.27	2210456.08
Сектор 3.4.12		
Набс от 237,00 м до 245,00 м		
1	435637.88	2210809.00
2	435638.05	2210522.38
3	435714.27	2210456.08
4	436622.49	2211807.94
5	436587.39	2211824.59
6	436439.75	2211894.58
7	436494.08	2211654.80
8	436087.29	2211859.86
9	436063.18	2211872.02
10	435621.62	2211214.78
1	435637.88	2210809.00
Сектор 3.4.13		
Набс от 229,00 м до 237,00 м		
1	435621.62	2211214.78
2	436063.18	2211872.02
3	435972.70	2211917.63
4	435616.36	2212097.06
5	435613.10	2212098.70
6	434953.90	2211117.49
7	435010.93	2211067.88
8	435592.81	2211933.99
Сектор 3.4.14		
Набс от 221,00 м до 229,00 м		
1	434573.72	2211448.19
2	434953.90	2211117.49
3	435613.10	2212098.70
4	435162.64	2212324.79
1	434573.72	2211448.19
Сектор 3.4.15		
Набс от 213,00 м до 221,00 м		



Обозначение характерных точек границ	Координаты МСК-50 зона 2	
	Х	У
1	434110.86	2211655.84
2	434197.31	2211576.83
3	434237.75	2211539.87
4	434322.79	2211666.46
5	434573.72	2211448.19
6	435162.64	2212324.79
7	434865.34	2212474.02
8	434950.41	2212600.64
9	434901.33	2212623.91
10	434795.08	2212674.28
1	434110.86	2211655.84
Сектор 3.4.16		
Набс от 205,00 м до 213,00 м		
1	433737.65	2211996.93
2	434110.86	2211655.84
3	434795.08	2212674.28
4	434410.50	2212856.60
5	434338.22	2212890.87
1	433737.65	2211996.93
Сектор 3.4.17		
Набс от 197,00 м до 205,00 м		
1	433526.14	2212578.70
2	433527.38	2212572.50
3	433682.84	2212471.45
4	433524.97	2212221.15
5	433401.38	2212304.26
6	433737.65	2211996.93
7	434338.22	2212890.87
8	433881.37	2213107.45
1	433526.14	2212578.70
Сектор 3.4.18		
Набс от 189,00 м до 197,00 м		
1	433387.64	2213269.15
2	433526.14	2212578.70
3	433881.37	2213107.45
4	433424.52	2213324.04
1	433387.64	2213269.15
Сектор 3.4.19		
Набс от 181,00 м до 189,00 м		
Контур 1		
1	433387.64	2213269.15

Обозначение характерных точек границ	Координаты МСК-50 зона 2	
	Х	У
2	433424.52	2213324.04
3	433402.35	2213334.54
4	433377.09	2213321.75
1	433387.64	2213269.15
Контур 2		
5	432867.76	2212791.94
6	432898.57	2212763.79
7	433082.46	2213108.75
8	433243.08	2213410.05
9	433206.30	2213427.49
10	433054.53	2213142.57
5	432867.76	2212791.94
Контур 3		
11	432848.04	2213362.89
12	432867.43	2213361.86
13	432989.66	2213382.50
14	432988.10	2213530.93
15	432967.67	2213540.62
11	432848.04	2213362.89
Сектор 3.4.20		
Набс от 173,00 м до 181,00 м		
1	432848.04	2213362.89
2	432967.67	2213540.62
3	432543.42	2213741.75
4	432544.00	2213735.84
5	432559.41	2213620.11
6	432577.11	2213525.06
7	432577.06	2213502.18
8	432573.02	2213496.34
9	432556.85	2213467.64
10	432575.04	2213457.66
11	432583.18	2213453.21
12	432598.51	2213480.46
13	432621.16	2213486.67
14	432626.23	2213452.13
15	432632.48	2213424.66
16	432606.30	2213405.10
17	432594.99	2213400.40
18	432571.71	2213393.55
19	432547.29	2213391.10
20	432531.43	2213363.67

Обозначение характерных точек границ	Координаты МСК-50 зона 2	
	Х	У
21	432469.09	2213272.29
22	432492.25	2213256.71
23	432591.75	2213376.50
1	432848.04	2213362.89
Сектор 3.4.21 Набс от 167,00 м до 175,00 м		
1	427554.60	2216421.91
2	427756.44	2216326.18
3	427774.03	2216355.47
4	427704.59	2216400.50
5	427890.00	2216653.25
6	428024.86	2216832.28
7	427904.32	2216942.46
1	427554.60	2216421.91
Сектор 3.4.22 Набс от 175,00 м до 183,00 м		
1	427097.73	2216638.48
2	427554.60	2216421.91
3	427904.32	2216942.46
4	427531.14	2217283.59
1	427097.73	2216638.48
Сектор 3.4.23 Набс от 183,00 м до 191,00 м		
1	426640.87	2216855.05
2	427097.73	2216638.48
3	427531.14	2217283.59
4	427157.95	2217624.71
1	426640.87	2216855.05
Сектор 3.4.24 Набс от 191,00 м до 199,00 м		
1	426184.01	2217071.62
2	426640.87	2216855.05
3	427157.95	2217624.71
4	426784.77	2217965.83
1	426184.01	2217071.62
Сектор 3.4.25 Набс от 199,00 м до 207,00 м		
1	425727.14	2217288.19
2	426184.01	2217071.62
3	426784.77	2217965.83
4	426411.58	2218306.96

Обозначение характерных точек границ	Координаты МСК-50 зона 2	
	Х	У
1	425727.14	2217288.19
Сектор 3.4.26 Набс от 207,00 м до 215,00 м		
1	425359.76	2217637.94
2	425483.92	2217575.30
3	425396.37	2217444.98
4	425561.23	2217366.83
5	425727.14	2217288.19
6	426411.58	2218306.96
7	426274.18	2218432.55
8	426141.40	2218553.93
9	426053.02	2218422.38
10	425948.09	2218513.66
1	425359.76	2217637.94
Сектор 3.4.27 Набс от 215,00 м до 223,00 м		
1	424909.87	2217864.89
2	425081.19	2217778.46
3	425359.76	2217637.94
4	425948.09	2218513.66
5	425712.49	2218718.60
6	425567.91	2218844.37
1	424909.87	2217864.89
Сектор 3.4.28 Набс от 223,00 м до 231,00 м		
1	424356.56	2217937.91
2	424526.89	2217857.16
3	424555.81	2217909.57
4	424585.10	2217961.77
5	424614.77	2218013.75
6	424634.71	2218003.69
7	424909.87	2217864.89
8	425567.91	2218844.37
9	425335.18	2219046.81
10	425318.42	2219061.39
11	425374.38	2219132.55
12	425431.03	2219203.15
13	425291.97	2219330.24
1	424356.56	2217937.91
Сектор 3.4.29 Набс от 231,00 м до 239,00 м		

Обозначение характерных точек границ	Координаты МСК-50 зона 2	
	Х	У
1	423899.71	2218154.48
2	424108.02	2218055.73
3	424356.56	2217937.91
4	425291.97	2219330.24
5	425088.89	2219515.85
6	424918.76	2219671.33
1	423899.71	2218154.48
Сектор 3.4.30 Набс от 239,00 м до 247,00 м		
1	423442.85	2218371.06
2	423656.06	2218269.99
3	423899.71	2218154.48
4	424918.76	2219671.33
5	424719.62	2219853.33
6	424545.55	2220012.42
1	423442.85	2218371.06
Сектор 3.4.31 Набс от 247,00 м до 255,00 м		
1	422985.99	2218587.64
2	423111.58	2218528.10
3	423138.24	2218515.46
4	423204.12	2218484.23
5	423442.85	2218371.06
6	424545.55	2220012.42
7	424350.49	2220190.69
8	424172.35	2220353.50
1	422985.99	2218587.64
Сектор 3.4.32 Набс от 255,00 м до 263,00 м		
1	422529.13	2218804.21
2	422985.99	2218587.64
3	424172.35	2220353.50
4	423799.14	2220694.59
1	422529.13	2218804.21
Сектор 3.4.33 Набс от 263,00 м до 271,00 м		
1	422072.27	2219020.79
2	422529.13	2218804.21
3	423799.14	2220694.59
4	423425.93	2221035.68
1	422072.27	2219020.79

Обозначение характерных точек границ	Координаты МСК-50 зона 2	
	Х	У
Сектор 3.4.34 Набс от 271,00 м до 279,00 м		
1	421775.99	2219476.38
2	421958.60	2219353.69
3	422044.98	2219310.12
4	421904.15	2219100.49
5	422072.27	2219020.79
6	423425.93	2221035.68
7	423288.59	2221161.19
8	423146.92	2220950.33
9	423073.93	2221013.83
10	422891.31	2221136.52
1	421775.99	2219476.38
Сектор 3.4.35 Набс от 279,00 м до 287,00 м		
1	421360.95	2219755.21
2	421775.99	2219476.38
3	422891.31	2221136.52
4	422476.28	2221415.35
1	421360.95	2219755.21
Сектор 3.4.36 Набс от 287,00 м до 295,00 м		
1	420945.92	2220034.04
2	421360.95	2219755.21
3	422476.28	2221415.35
4	422061.25	2221694.18
1	420945.92	2220034.04
Сектор 3.4.37 Набс от 295,00 м до 303,00 м		
1	420530.89	2220312.87
2	420945.92	2220034.04
3	422061.25	2221694.18
4	421646.21	2221973.01
1	420530.89	2220312.87
Сектор 3.4.38 Набс от 303,00 м до 311,00 м		
1	420115.85	2220591.70
2	420530.89	2220312.87
3	421646.21	2221973.01
4	421231.18	2222251.84
1	420115.85	2220591.70

Обозначение характерных точек границ	Координаты МСК-50 зона 2	
	X	Y
Сектор 3.4.39 Набс от 311,00 м до 319,00 м		
1	419700.82	2220870.54
2	420115.85	2220591.70
3	421231.18	2222251.84
4	420816.14	2222530.67
1	419700.82	2220870.54
Сектор 3.4.40 Набс от 319,00 м до 327,00 м		
1	419285.79	2221149.37
2	419700.82	2220870.54
3	420816.14	2222530.67
4	420401.11	2222809.50
1	419285.79	2221149.37
Сектор 3.4.41 Набс от 327,00 м до 330,00 м		
1	419114.58	2221264.38
2	419285.79	2221149.37
3	420401.11	2222809.50
4	420229.91	2222924.52
1	419114.58	2221264.38
Сектор 3.4.42 Набс от 213,00 м до 230,00 м		
1	434804.30	2212688.01
2	434795.08	2212674.28
3	434901.33	2212623.91
1	434804.30	2212688.01
Сектор 3.4.43 Набс от 205,00 м до 230,00 м		
1	434344.84	2212900.71
2	434338.22	2212890.87
3	434410.50	2212856.60
4	434795.08	2212674.28
5	434804.30	2212688.01
6	434387.11	2212963.64
1	434344.84	2212900.71
Сектор 3.4.44 Набс от 218,00 м до 230,00 м		
1	433929.81	2213179.55
2	434344.84	2212900.71
3	434387.11	2212963.64

Обозначение характерных точек границ	Координаты МСК-50 зона 2	
	X	Y
4	433969.92	2213239.26
1	433929.81	2213179.55
Сектор 3.4.45 Набс от 219,00 м до 230,00 м		
1	433586.88	2213428.00
2	433571.55	2213420.23
3	433929.81	2213179.55
4	433969.92	2213239.26
5	433565.31	2213506.43
1	433586.88	2213428.00
Сектор 3.4.46 Набс от 220,00 м до 230,00 м		
1	433299.72	2213602.86
2	433368.69	2213556.52
3	433473.65	2213567.13
4	433286.20	2213690.97
5	433303.91	2213610.73
1	433299.72	2213602.86
Сектор 3.4.47 Набс от 221,00 м до 230,00 м		
1	432585.66	2214082.58
2	432613.47	2214063.90
3	432622.14	2214129.69
4	432594.30	2214148.09
1	432585.66	2214082.58
Сектор 3.4.48 Набс от 216,00 м до 230,00 м		
1	428866.39	2216581.29
2	428965.21	2216514.90
3	429022.34	2216588.75
4	429222.16	2216453.50
5	429278.28	2216386.00
6	429300.88	2216289.39
7	429897.75	2215888.39
8	429948.52	2215962.79
9	428996.31	2216613.27
10	428922.61	2216662.52
11	428921.49	2216663.30
1	428866.39	2216581.29
Сектор 3.4.49 Набс от 215,00 м до 230,00 м		

Обозначение характерных точек границ	Координаты МСК-50 зона 2	
	Х	У
1	428451.36	2216860.12
2	428866.39	2216581.29
3	428921.49	2216663.30
4	428505.77	2216941.11
1	428451.36	2216860.12
Сектор 3.4.50 Набс от 214,00 м до 230,00 м		
1	427621.29	2217417.78
2	428036.32	2217138.95
3	428451.36	2216860.12
4	428505.77	2216941.11
5	427674.36	2217496.77
1	427621.29	2217417.78
Сектор 3.4.51 Набс от 213,00 м до 230,00 м		
1	427206.26	2217696.61
2	427621.29	2217417.78
3	427674.36	2217496.77
4	427258.65	2217774.60
1	427206.26	2217696.61
Сектор 3.4.52 Набс от 212,00 м до 230,00 м		
1	426791.22	2217975.44
2	427206.26	2217696.61
3	427258.65	2217774.60
4	426842.95	2218052.43
1	426791.22	2217975.44
Сектор 3.4.53 Набс от 199,00 м до 230,00 м		
1	426784.77	2217965.83
2	426791.22	2217975.44
3	426842.95	2218052.43
4	426427.24	2218330.26
5	426411.58	2218306.96
1	426784.77	2217965.83
Сектор 3.4.54 Набс от 207,00 м до 230,00 м		
1	426411.58	2218306.96
2	426427.24	2218330.26
3	426274.18	2218432.55
1	426411.58	2218306.96

Обозначение характерных точек границ	Координаты МСК-50 зона 2	
	Х	У
Сектор 3.4.55 Набс от 197,00 м до 218,00 м		
1	433881.37	2213107.45
2	434338.22	2212890.87
3	434344.84	2212900.71
4	433929.81	2213179.55
1	433881.37	2213107.45
Сектор 3.4.56 Набс от 189,00 м до 219,00 м		
1	433446.65	2213356.98
2	433424.52	2213324.04
3	433881.37	2213107.45
4	433929.81	2213179.55
5	433571.55	2213420.23
1	433446.65	2213356.98
Сектор 3.4.57 Набс от 205,00 м до 220,00 м		
1	433252.46	2213514.14
2	433286.40	2213491.33
3	433328.01	2213569.38
4	433331.44	2213552.75
5	433368.69	2213556.52
6	433299.72	2213602.86
1	433252.46	2213514.14
Сектор 3.4.58 Набс от 206,00 м до 221,00 м		
1	432880.97	2213763.71
2	432986.40	2213692.88
3	432985.63	2213766.50
1	432880.97	2213763.71
Сектор 3.4.59 Набс от 207,00 м до 221,00 м		
1	432572.67	2213983.95
2	432568.58	2213973.58
3	432594.07	2213956.46
4	432601.93	2213976.38
5	432613.47	2214063.90
6	432585.66	2214082.58
1	432572.67	2213983.95
Сектор 3.4.60 Набс от 202,00 м до 216,00 м		

Обозначение характерных точек границ	Координаты МСК-50 зона 2	
	X	Y
Контур 1		
1	429841.38	2215805.79
2	429897.75	2215888.39
3	429300.88	2216289.39
4	429334.32	2216146.45
1	429841.38	2215805.79
Контур 2		
5	428903.89	2216435.62
6	428965.21	2216514.90
7	428866.39	2216581.29
8	428810.63	2216498.28
5	428903.89	2216435.62
Сектор 3.4.61 Набс от 201,00 м до 215,00 м		
1	428395.59	2216777.11
2	428810.63	2216498.28
3	428866.39	2216581.29
4	428451.36	2216860.12
1	428395.59	2216777.11
Сектор 3.4.62 Набс от 200,00 м до 214,00 м		
1	427980.56	2217055.94
2	428395.59	2216777.11
3	428451.36	2216860.12
4	428036.32	2217138.95
1	427980.56	2217055.94
Сектор 3.4.63 Набс от 199,00 м до 214,00 м		
1	427565.52	2217334.77
2	427980.56	2217055.94
3	428036.32	2217138.95
4	427621.29	2217417.78
1	427565.52	2217334.77
Сектор 3.4.64 Набс от 183,00 м до 213,00 м		
1	427157.95	2217624.71
2	427531.14	2217283.59
3	427565.52	2217334.77
4	427621.29	2217417.78
5	427206.26	2217696.61
1	427157.95	2217624.71

Обозначение характерных точек границ	Координаты МСК-50 зона 2	
	X	Y
Сектор 3.4.65 Набс от 191,00 м до 212,00 м		
1	427157.95	2217624.71
2	427206.26	2217696.61
3	426791.22	2217975.44
4	426784.77	2217965.83
1	427157.95	2217624.71
Сектор 3.4.66 Набс от 181,00 м до 205,00 м		
Контур 1		
1	433424.52	2213324.04
2	433446.65	2213356.98
3	433402.35	2213334.54
1	433424.52	2213324.04
Контур 2		
4	433243.08	2213410.05
5	433286.40	2213491.33
6	433252.46	2213514.14
7	433206.30	2213427.49
4	433243.08	2213410.05
Контур 3		
8	432967.67	2213540.62
9	432988.10	2213530.93
10	432987.69	2213570.43
8	432967.67	2213540.62
Сектор 3.4.67 Набс от 192,00 м до 206,00 м		
1	432708.49	2213759.11
2	432987.68	2213571.55
3	432986.40	2213692.88
4	432880.97	2213763.71
5	432756.30	2213760.39
1	432708.49	2213759.11
Сектор 3.4.68 Набс от 193,00 м до 207,00 м		
1	432531.01	2213878.35
2	432562.14	2213857.43
3	432560.70	2213871.89
4	432567.31	2213888.64
5	432594.07	2213956.46
6	432568.58	2213973.58

Обозначение характерных точек границ	Координаты МСК-50 зона 2	
	X	Y
1	432531.01	2213878.35
Сектор 3.4.69 Набс от 187,00 м до 202,00 м		
Контур 1		
1	429824.47	2215781.00
2	429841.38	2215805.79
3	429334.32	2216146.45
4	429343.72	2216106.25
5	429381.69	2216086.00
1	429824.47	2215781.00
Контур 2		
6	428880.94	2216405.96
7	428903.89	2216435.62
8	428810.63	2216498.28
9	428789.22	2216466.41
6	428880.94	2216405.96
Сектор 3.4.70 Набс от 187,00 м до 201,00 м		
1	428371.72	2216741.58
2	428789.22	2216466.41
3	428810.63	2216498.28
4	428395.59	2216777.11
1	428371.72	2216741.58
Сектор 3.4.71 Набс от 186,00 м до 200,00 м		
1	427924.79	2216972.94
2	428061.59	2216881.03
3	428063.15	2216883.10
4	428096.03	2216926.75
5	428262.97	2216813.25
6	428371.72	2216741.58
7	428395.59	2216777.11
8	427980.56	2217055.94
1	427924.79	2216972.94
Сектор 3.4.72 Набс от 175,00 м до 199,00 м		
1	427531.14	2217283.59
2	427904.32	2216942.46
3	427924.79	2216972.94
4	427980.56	2217055.94
5	427565.52	2217334.77

Обозначение характерных точек границ	Координаты МСК-50 зона 2	
	X	Y
1	427531.14	2217283.59
Сектор 3.4.73 Набс от 173,00 м до 192,00 м		
1	432537.91	2213797.53
2	432543.42	2213741.75
3	432967.67	2213540.62
4	432987.69	2213570.43
5	432987.68	2213571.55
6	432708.49	2213759.11
7	432572.33	2213755.48
8	432564.22	2213836.70
1	432537.91	2213797.53
Сектор 3.4.74 Набс от 178,00 м до 193,00 м		
1	432537.91	2213797.53
2	432564.22	2213836.70
3	432562.14	2213857.43
4	432531.01	2213878.35
5	432530.14	2213876.15
1	432537.91	2213797.53
Сектор 3.4.75 Набс от 167,00 м до 186,00 м		
1	427904.32	2216942.46
2	428024.86	2216832.28
3	428061.59	2216881.03
4	427924.79	2216972.94
1	427904.32	2216942.46
Сектор 3.4.76 Набс от 167,00 м до 186,00 м		
1	427534.43	2216391.89
2	427720.74	2216266.72
3	427756.44	2216326.18
4	427554.60	2216421.91
1	427534.43	2216391.89
Сектор 3.4.77 Набс от 181,00 м до 205,00 м		
1	432854.70	2212767.42
2	432827.12	2212715.64
3	432860.83	2212692.99
4	432888.45	2212744.81
5	432898.57	2212763.79



Обозначение характерных точек границ	Координаты МСК-50 зона 2	
	Х	У
6	432867.76	2212791.94
1	432854.70	2212767.42
Сектор 3.4.78 Набс от 186,00 м до 200,00 м		
1	427478.66	2216308.88
2	427735.93	2216136.04
3	427717.97	2216216.88
4	427699.09	2216230.66
5	427720.74	2216266.72
6	427534.43	2216391.89
1	427478.66	2216308.88
Сектор 3.4.79 Набс от 175,00 м до 199,00 м		
1	427063.63	2216587.71
2	427478.66	2216308.88
3	427534.43	2216391.89
4	427554.60	2216421.91
5	427097.73	2216638.48
1	427063.63	2216587.71
Сектор 3.4.80 Набс от 197,00 м до 218,00 м		
1	433360.31	2212331.87
2	433316.38	2212266.47
3	433731.41	2211987.64
4	433737.65	2211996.93
5	433401.38	2212304.26
1	433360.31	2212331.87
Сектор 3.4.81 Набс от 189,00 м до 219,00 м		
1	432901.34	2212545.30
2	433316.38	2212266.47
3	433360.31	2212331.87
4	432945.40	2212610.88
1	432901.34	2212545.30
Сектор 3.4.82 Набс от 205,00 м до 220,00 м		
1	432554.30	2212835.18
2	432512.14	2212862.58
3	432501.27	2212846.41
4	432613.22	2212771.33
5	432647.29	2212743.41

Обозначение характерных точек границ	Координаты МСК-50 зона 2	
	Х	У
6	432670.66	2212700.28
7	432901.34	2212545.30
8	432945.40	2212610.88
9	432850.92	2212674.41
10	432860.83	2212692.99
11	432827.12	2212715.64
12	432817.28	2212697.17
13	432690.59	2212782.75
14	432668.89	2212739.75
15	432639.22	2212780.00
1	432554.30	2212835.18
Сектор 3.4.83 Набс от 206,00 м до 221,00 м		
1	432287.49	2212989.78
2	432447.56	2212882.43
3	432501.27	2212846.41
4	432512.14	2212862.58
5	432296.07	2213002.98
1	432287.49	2212989.78
Сектор 3.4.84 Набс от 201,00 м до 215,00 м		
1	427837.93	2215947.04
2	427927.60	2215886.80
3	427924.22	2215920.66
4	427856.83	2215972.52
5	427855.72	2215973.52
1	427837.93	2215947.04
Сектор 3.4.85 Набс от 200,00 м до 214,00 м		
1	427422.90	2216225.87
2	427837.93	2215947.04
3	427855.72	2215973.52
4	427751.28	2216066.98
5	427735.93	2216136.04
6	427478.66	2216308.88
1	427422.90	2216225.87
Сектор 3.4.86 Набс от 199,00 м до 214,00 м		
1	427007.86	2216504.71
2	427422.90	2216225.87
3	427478.66	2216308.88

Обозначение характерных точек границ	Координаты МСК-50 зона 2	
	Х	У
4	427063.63	2216587.71
1	427007.86	2216504.71
Сектор 3.4.87 Набс от 183,00 м до 213,00 м		
1	426592.83	2216783.54
2	427007.86	2216504.71
3	427063.63	2216587.71
4	427097.73	2216638.48
5	426640.87	2216855.05
1	426592.83	2216783.54
Сектор 3.4.88 Набс от 191,00 м до 212,00 м		
1	426184.01	2217071.62
2	426177.79	2217062.37
3	426592.83	2216783.54
4	426640.87	2216855.05
1	426184.01	2217071.62
Сектор 3.4.89 Набс от 213,00 м до 230,00 м		
1	434101.67	2211642.16
2	434197.31	2211576.83
3	434110.86	2211655.84
1	434101.67	2211642.16
Сектор 3.4.90 Набс от 205,00 м до 230,00 м		
1	433731.41	2211987.64
2	433688.79	2211924.20
3	434101.67	2211642.16
4	434110.86	2211655.84
5	433737.65	2211996.93
1	433731.41	2211987.64
Сектор 3.4.91 Набс от 218,00 м до 230,00 м		
1	433275.91	2212206.24
2	433688.79	2211924.20
3	433731.41	2211987.64
4	433316.38	2212266.47
1	433275.91	2212206.24
Сектор 3.4.92 Набс от 219,00 м до 230,00 м		
1	432863.04	2212488.28

Обозначение характерных точек границ	Координаты МСК-50 зона 2	
	Х	У
2	433275.91	2212206.24
3	433316.38	2212266.47
4	432901.34	2212545.30
1	432863.04	2212488.28
Сектор 3.4.93 Набс от 220,00 м до 230,00 м		
Контур 1		
1	432678.60	2212642.84
2	432672.34	2212618.55
3	432863.04	2212488.28
4	432901.34	2212545.30
5	432670.66	2212700.28
6	432672.23	2212697.38
1	432678.60	2212642.84
Контур 2		
7	432450.16	2212770.32
8	432646.46	2212636.23
9	432649.60	2212648.86
10	432644.29	2212688.38
11	432627.32	2212720.37
12	432598.11	2212748.39
13	432485.04	2212822.25
7	432450.16	2212770.32
Сектор 3.4.94 Набс от 221,00 м до 230,00 м		
1	431818.78	2213201.62
2	432450.16	2212770.32
3	432485.04	2212822.25
4	432269.93	2212962.77
5	432120.75	2213070.19
6	431885.61	2213228.82
7	431852.16	2213251.39
1	431818.78	2213201.62
Сектор 3.4.95 Набс от 216,00 м до 230,00 м		
1	428197.52	2215585.69
2	428238.06	2215559.08
3	428272.46	2215535.85
4	428353.69	2215482.18
5	428278.18	2215601.81
6	428281.51	2215609.08

Обозначение характерных точек границ	Координаты МСК-50 зона 2	
	X	Y
7	428233.97	2215639.95
8	428197.88	2215586.22
1	428197.52	2215585.69
Сектор 3.4.96 Набс от 215,00 м до 230,00 м		
1	427783.51	2215866.05
2	428197.88	2215586.22
3	428233.97	2215639.95
4	428017.97	2215780.20
5	427931.00	2215852.70
6	427927.60	2215886.80
7	427837.93	2215947.04
1	427783.51	2215866.05
Сектор 3.4.97 Набс от 214,00 м до 230,00 м		
1	426954.79	2216425.71
2	427783.51	2215866.05
3	427837.93	2215947.04
4	427422.90	2216225.87
5	427007.86	2216504.71
1	426954.79	2216425.71
Сектор 3.4.98 Набс от 213,00 м до 230,00 м		
1	426540.43	2216705.55
2	426954.79	2216425.71
3	427007.86	2216504.71
4	426592.83	2216783.54
1	426540.43	2216705.55
Сектор 3.4.99 Набс от 212,00 м до 230,00 м		
1	426126.07	2216985.38
2	426540.43	2216705.55
3	426592.83	2216783.54
4	426177.79	2217062.37
1	426126.07	2216985.38
Сектор 3.4.100 Набс от 199,00 м до 230,00 м		
1	425727.14	2217288.19
2	425711.71	2217265.21
3	426126.07	2216985.38
4	426177.79	2217062.37

Обозначение характерных точек границ	Координаты МСК-50 зона 2	
	X	Y
5	426184.01	2217071.62
1	425727.14	2217288.19
Сектор 3.4.101 Набс от 207,00 м до 230,00 м		
1	425561.23	2217366.83
2	425711.71	2217265.21
3	425727.14	2217288.19
1	425561.23	2217366.83
Сектор 3.4.102 Набс от 328,00 м до 330,00 м		
1	438928.11	2205198.67
2	439024.00	2205134.24
3	440139.32	2206794.38
4	440043.43	2206858.80
1	438928.11	2205198.67
Сектор 3.4.103 Набс от 320,00 м до 328,00 м		
1	438513.07	2205477.50
2	438928.11	2205198.67
3	440043.43	2206858.80
4	439628.40	2207137.64
1	438513.07	2205477.50
Сектор 3.4.104 Набс от 312,00 м до 320,00 м		
1	438098.04	2205756.33
2	438513.07	2205477.50
3	439628.40	2207137.64
4	439213.36	2207416.47
1	438098.04	2205756.33
Сектор 3.4.105 Набс от 304,00 м до 312,00 м		
1	437683.00	2206035.16
2	438098.04	2205756.33
3	439213.36	2207416.47
4	438798.33	2207695.30
1	437683.00	2206035.16
Сектор 3.4.106 Набс от 296,00 м до 304,00 м		
1	437270.06	2206317.11
2	437292.87	2206297.26
3	437683.00	2206035.16

Обозначение характерных точек границ	Координаты МСК-50 зона 2	
	Х	У
4	438798.33	2207695.30
5	438408.20	2207957.40
6	438381.20	2207971.02
1	437270.06	2206317.11
Сектор 3.4.107 Набс от 288,00 м до 296,00 м		
1	436889.88	2206647.82
2	437270.06	2206317.11
3	438381.20	2207971.02
4	437931.32	2208197.97
1	436889.88	2206647.82
Сектор 3.4.108 Набс от 280,00 м до 286,00 м		
1	436360.69	2206756.72
2	436368.16	2206749.89
3	436517.31	2206971.91
4	436889.88	2206647.82
5	437931.32	2208197.97
6	437490.44	2208420.38
7	437639.63	2208642.45
8	437630.48	2208646.78
1	436360.69	2206756.72
Сектор 3.4.109 Набс от 272,00 м до 280,00 м		
1	435987.48	2207097.81
2	436360.69	2206756.72
3	437630.48	2208646.78
4	437190.47	2208855.38
5	437173.62	2208863.36
1	435987.48	2207097.81
Сектор 3.4.110 Набс от 264,00 м до 272,00 м		
1	435614.27	2207438.89
2	435809.33	2207260.62
3	435987.48	2207097.81
4	437173.62	2208863.36
5	437158.48	2208870.54
6	436955.46	2208966.78
7	436716.77	2209079.94
1	435614.27	2207438.89
Сектор 3.4.111		

Обозначение характерных точек границ	Координаты МСК-50 зона 2	
	Х	У
Набс от 256,00 м до 264,00 м		
1	435369.16	2207970.66
2	435495.41	2207860.84
3	435447.97	2207799.81
4	435400.09	2207739.12
5	435351.79	2207678.78
6	435440.19	2207597.98
7	435614.27	2207438.89
8	436716.77	2209079.94
9	436503.52	2209181.03
10	436395.45	2209232.26
11	436357.84	2209164.70
12	436319.74	2209097.42
13	436281.16	2209030.41
14	436131.76	2209105.78
1	435369.16	2207970.66
Сектор 3.4.112 Набс от 248,00 м до 256,00 м		
1	434988.98	2208301.37
2	435221.88	2208098.77
3	435369.16	2207970.66
4	436131.76	2209105.78
5	435957.49	2209193.69
6	435681.88	2209332.73
1	434988.98	2208301.37
Сектор 3.4.113 Набс от 242,00 м до 248,00 м		
1	435088.58	2209210.38
2	434877.97	2208896.89
3	434653.63	2208593.08
4	434844.44	2208426.74
5	434988.98	2208301.37
6	435681.88	2209332.73
7	435511.06	2209418.90
8	435285.04	2209532.92
1	435088.58	2209210.38
Сектор 3.4.114 Набс от 224,00 м до 230,00 м		
1	433848.44	2209293.50
2	434126.37	2209051.73
3	434661.10	2209847.67

Обозначение характерных точек границ	Координаты МСК-50 зона 2	
	X	Y
4	434332.21	2210013.58
1	433848.44	2209293.50
Сектор 3.4.115 Набс от 216,00 м до 224,00 м		
1	433468.26	2209624.21
2	433848.44	2209293.50
3	434332.21	2210013.58
4	433882.33	2210240.54
1	433468.26	2209624.21
Сектор 3.4.116 Набс от 208,00 м до 216,00 м		
1	433001.80	2209826.50
2	433307.84	2209546.80
3	433308.51	2209546.19
4	433400.51	2209683.14
5	433468.26	2209624.21
6	433882.33	2210240.54
7	433802.16	2210280.98
8	433894.20	2210417.99
9	433893.39	2210418.37
10	433518.75	2210595.97
1	433001.80	2209826.50
Сектор 3.4.117 Набс от 200,00 м до 208,00 м		
1	432628.59	2210167.58
2	433001.80	2209826.50
3	433518.75	2210595.97
4	433061.89	2210812.54
1	432628.59	2210167.58
Сектор 3.4.118 Набс от 192,00 м до 200,00 м		
1	432255.38	2210508.67
2	432628.59	2210167.58
3	433061.89	2210812.54
4	432605.03	2211029.11
1	432255.38	2210508.67
Сектор 3.4.119 Набс от 184,00 м до 192,00 м		
1	432137.53	2210789.44
2	431933.72	2210926.48
3	431882.18	2210849.76

Обозначение характерных точек границ	Координаты МСК-50 зона 2	
	X	Y
4	432255.38	2210508.67
5	432605.03	2211029.11
6	432533.65	2211062.94
7	432433.53	2210978.87
8	432411.56	2210960.28
9	432384.87	2210937.69
10	432370.61	2210925.86
11	432351.38	2210909.89
12	432336.50	2210889.58
13	432385.74	2210859.95
14	432446.73	2210823.25
15	432437.55	2210787.62
16	432412.62	2210748.14
17	432376.08	2210762.86
18	432308.71	2210790.00
19	432263.20	2210808.88
20	432178.86	2210843.87
1	432137.53	2210789.44
Сектор 3.4.120 Набс от 180,00 м до 184,00 м		
1	431657.68	2211054.93
2	431882.18	2210849.76
3	431933.72	2210926.48
4	431930.18	2210928.86
5	431914.70	2210929.21
6	431821.08	2210996.26
7	431808.97	2211004.94
8	431729.42	2211061.91
9	431704.12	2211058.58
1	431657.68	2211054.93
Сектор 3.4.121 Набс от 161,00 м до 165,00 м		
1	427897.75	2213526.56
2	427995.56	2213480.19
3	427912.84	2213549.03
1	427897.75	2213526.56
Сектор 3.4.122 Набс от 165,00 м до 173,00 м		
1	427440.89	2213743.14
2	427897.75	2213526.56
3	427912.84	2213549.03

Обозначение характерных точек границ	Координаты МСК-50 зона 2	
	Х	У
4	427742.17	2213691.05
5	427730.29	2213700.94
6	427654.80	2213763.76
7	427615.01	2213890.95
8	427591.24	2213966.93
1	427440.89	2213743.14
Сектор 3.4.123 Набс от 173,00 м до 181,00 м		
Контур 1		
1	427440.89	2213743.14
2	427591.24	2213966.93
3	427577.41	2214011.14
4	427446.76	2214098.53
5	427442.71	2214101.24
6	427191.83	2214269.02
7	426984.03	2213959.71
1	427440.89	2213743.14
Контур 2		
8	427202.52	2214284.93
9	427583.60	2214034.19
10	427698.67	2214203.87
11	427757.26	2214290.28
12	427758.82	2214292.58
13	427417.33	2214604.68
8	427202.52	2214284.93
Сектор 3.4.124 Набс от 181,00 м до 189,00 м		
1	426527.17	2214176.29
2	426984.03	2213959.71
3	427191.83	2214269.02
4	427043.37	2214368.30
5	427051.11	2214384.56
6	427202.52	2214284.93
7	427417.33	2214604.68
8	427044.13	2214945.76
1	426527.17	2214176.29
Сектор 3.4.125 Набс от 189,00 м до 197,00 м		
1	426070.31	2214392.87
2	426527.17	2214176.29
3	427044.13	2214945.76

Обозначение характерных точек границ	Координаты МСК-50 зона 2	
	Х	У
4	426670.92	2215286.85
1	426070.31	2214392.87
Сектор 3.4.126 Набс от 197,00 м до 205,00 м		
1	425613.46	2214609.44
2	426070.31	2214392.87
3	426670.92	2215286.85
4	426297.71	2215627.93
1	425613.46	2214609.44
Сектор 3.4.127 Набс от 205,00 м до 213,00 м		
1	425263.13	2214984.59
2	425477.27	2214876.56
3	425374.04	2214722.94
4	425613.46	2214609.44
5	426297.71	2215627.93
6	426102.13	2215806.68
7	425997.57	2215651.02
8	425816.61	2215808.43
1	425263.13	2214984.59
Сектор 3.4.128 Набс от 213,00 м до 221,00 м		
1	424813.24	2215211.54
2	425263.13	2214984.59
3	425816.61	2215808.43
4	425436.43	2216139.14
1	424813.24	2215211.54
Сектор 3.4.129 Набс от 221,00 м до 229,00 м		
1	424363.35	2215438.49
2	424648.84	2215294.48
3	424813.24	2215211.54
4	425436.43	2216139.14
5	425056.25	2216469.85
1	424363.35	2215438.49
Сектор 3.4.130 Набс от 229,00 м до 237,00 м		
Контур 1		
1	423913.47	2215665.45
2	424158.89	2215541.64
3	424363.35	2215438.49

Обозначение характерных точек границ	Координаты МСК-50 зона 2	
	X	Y
4	425056.25	2216469.85
5	424745.71	2216739.98
6	424676.07	2216800.56
1	423913.47	2215665.45
Контур 2		
7	423786.02	2215475.75
8	424014.45	2215367.46
9	423888.28	2215627.96
7	423786.02	2215475.75
Сектор 3.4.131 Набс от 237,00 м до 245,00 м		
1	423329.16	2215692.32
2	423658.22	2215536.33
3	423786.02	2215475.75
4	423888.28	2215627.96
5	423856.12	2215694.38
6	423913.47	2215665.45
7	424676.07	2216800.56
8	424314.27	2217115.28
9	424295.89	2217131.27
1	423329.16	2215692.32
Сектор 3.4.132 Набс от 245,00 м до 253,00 м		
1	422872.30	2215908.90
2	423167.65	2215768.89
3	423329.16	2215692.32
4	424295.89	2217131.27
5	423915.71	2217461.98
1	422872.30	2215908.90
Сектор 3.4.133 Набс от 253,00 м до 261,00 м		
1	422415.45	2216125.47
2	422677.08	2216001.44
3	422872.30	2215908.90
4	423915.71	2217461.98
5	423895.56	2217479.51
6	423535.52	2217792.69
1	422415.45	2216125.47
Сектор 3.4.134 Набс от 261,00 м до 269,00 м		
1	421958.59	2216342.05

Обозначение характерных точек границ	Координаты МСК-50 зона 2	
	X	Y
2	422415.45	2216125.47
3	423535.52	2217792.69
4	423485.41	2217836.28
5	423268.88	2218024.64
6	423271.88	2218296.86
1	421958.59	2216342.05
Сектор 3.4.135 Набс от 269,00 м до 277,00 м		
1	421664.03	2216800.21
2	421878.16	2216692.19
3	421719.25	2216455.51
4	421958.59	2216342.05
5	423271.88	2218296.86
6	423272.94	2218392.35
7	423194.97	2218463.61
8	423138.24	2218515.46
9	423111.58	2218528.10
10	422956.11	2218296.70
11	422775.16	2218454.11
1	421664.03	2216800.21
Сектор 3.4.136 Набс от 277,00 м до 285,00 м		
1	421246.90	2217075.92
2	421637.03	2216813.82
3	421664.03	2216800.21
4	422775.16	2218454.11
5	422752.27	2218474.02
6	422362.23	2218736.06
1	421246.90	2217075.92
Сектор 3.4.137 Набс от 285,00 м до 293,00 м		
1	420831.87	2217354.76
2	421246.90	2217075.92
3	422362.23	2218736.06
4	421947.19	2219014.89
1	420831.87	2217354.76
Сектор 3.4.138 Набс от 293,00 м до 301,00 м		
1	420416.83	2217633.59
2	420831.87	2217354.76
3	421947.19	2219014.89



Обозначение характерных точек границ	Координаты МСК-50 зона 2	
	Х	У
4	421532.16	2219293.72
1	420416.83	2217633.59
Сектор 3.4.139 Набс от 301,00 м до 309,00 м		
1	420001.80	2217912.42
2	420416.83	2217633.59
3	421532.16	2219293.72
4	421117.13	2219572.55
1	420001.80	2217912.42
Сектор 3.4.140 Набс от 309,00 м до 317,00 м		
1	419586.77	2218191.25
2	420001.80	2217912.42
3	421117.13	2219572.55
4	420702.09	2219851.38
1	419586.77	2218191.25
Сектор 3.4.141 Набс от 317,00 м до 325,00 м		
1	419171.73	2218470.08
2	419586.77	2218191.25
3	420702.09	2219851.38
4	420287.06	2220130.22
1	419171.73	2218470.08
Сектор 3.4.142 Набс от 325,00 м до 330,00 м		
1	418922.71	2218637.38
2	419171.73	2218470.08
3	420287.06	2220130.22
4	420038.04	2220297.52
1	418922.71	2218637.38
Сектор 3.4.143 Набс от 208,00 м до 230,00 м		
1	433550.78	2210643.64
2	433518.75	2210595.97
3	433893.39	2210418.37
1	433550.78	2210643.64
Сектор 3.4.144 Набс от 200,00 м до 230,00 м		
1	433096.19	2210863.60
2	433061.89	2210812.54
3	433518.75	2210595.97

Обозначение характерных точек границ	Координаты МСК-50 зона 2	
	Х	У
4	433550.78	2210643.64
5	433132.97	2210918.34
1	433096.19	2210863.60
Сектор 3.4.145 Набс от 221,00 м до 230,00 м		
1	432611.76	2211223.44
2	432577.45	2211244.79
3	432579.07	2211247.61
4	432574.39	2211250.30
5	432572.76	2211247.48
6	432447.15	2211335.87
7	432448.68	2211337.65
8	432440.46	2211342.41
9	432439.07	2211342.42
10	432433.68	2211345.66
11	432420.45	2211328.11
12	432415.18	2211321.12
13	432456.76	2211293.19
14	432471.58	2211314.50
15	432594.25	2211228.06
16	432608.47	2211216.23
17	432637.04	2211192.36
18	432637.13	2211191.78
19	432635.64	2211188.88
20	432634.92	2211189.49
21	432627.01	2211178.80
22	432681.16	2211142.43
23	433096.19	2210863.60
24	433132.97	2210918.34
25	432640.85	2211241.90
26	432638.00	2211237.36
27	432628.62	2211243.27
1	432611.76	2211223.44
Сектор 3.4.146 Набс от 218,00 м до 230,00 м		
1	428337.48	2214181.10
2	428711.87	2213929.58
3	428759.67	2213996.77
4	428385.05	2214251.90
1	428337.48	2214181.10
Сектор 3.4.147		

Обозначение характерных точек границ	Координаты МСК-50 зона 2	
	X	Y
Набс от 217,00 м до 230,00 м		
1	427922.45	2214459.93
2	428337.48	2214181.10
3	428385.05	2214251.90
4	427971.78	2214533.36
1	427922.45	2214459.93
Сектор 3.4.148 Набс от 216,00 м до 230,00 м		
1	427507.42	2214738.76
2	427922.45	2214459.93
3	427971.78	2214533.36
4	427558.51	2214814.81
1	427507.42	2214738.76
Сектор 3.4.149 Набс от 215,00 м до 230,00 м		
1	426677.35	2215296.42
2	427092.38	2215017.59
3	427507.42	2214738.76
4	427558.51	2214814.81
5	426731.97	2215377.73
1	426677.35	2215296.42
Сектор 3.4.150 Набс от 197,00 м до 230,00 м		
1	426670.92	2215286.85
2	426677.35	2215296.42
3	426731.97	2215377.73
4	426318.70	2215659.18
5	426297.71	2215627.93
1	426670.92	2215286.85
Сектор 3.4.151 Набс от 205,00 м до 230,00 м		
1	426297.71	2215627.93
2	426318.70	2215659.18
3	426102.13	2215806.68
1	426297.71	2215627.93
Сектор 3.4.152 Набс от 192,00 м до 221,00 м		
1	432625.39	2211059.42
2	432605.03	2211029.11
3	433061.89	2210812.54
4	433096.19	2210863.60

Обозначение характерных точек границ	Координаты МСК-50 зона 2	
	X	Y
5	432681.16	2211142.43
1	432625.39	2211059.42
Сектор 3.4.153 Набс от 207,00 м до 221,00 м		
Контур 1		
1	432625.39	2211059.42
2	432681.16	2211142.43
3	432627.01	2211178.80
4	432580.18	2211115.51
5	432588.92	2211109.36
6	432572.09	2211095.23
1	432625.39	2211059.42
Контур 2		
7	432346.09	2211329.48
8	432435.67	2211262.86
9	432456.76	2211293.19
10	432415.18	2211321.12
11	432413.01	2211318.24
12	432388.87	2211334.88
13	432389.54	2211335.83
14	432381.54	2211341.56
15	432380.77	2211340.68
16	432366.84	2211350.14
17	432355.66	2211344.52
7	432346.09	2211329.48
Сектор 3.4.154 Набс от 203,00 м до 217,00 м		
1	427866.68	2214376.92
2	428079.22	2214234.14
3	428100.08	2214223.06
4	428112.62	2214244.45
5	428661.17	2213858.29
6	428708.80	2213925.26
7	428711.87	2213929.58
8	428337.48	2214181.10
9	427922.45	2214459.93
1	427866.68	2214376.92
Сектор 3.4.155 Набс от 202,00 м до 216,00 м		
1	427451.65	2214655.75
2	427866.68	2214376.92

Обозначение характерных точек границ	Координаты МСК-50 зона 2	
	X	Y
3	427922.45	2214459.93
4	427507.42	2214738.76
1	427451.65	2214655.75
Сектор 3.4.156 Набс от 181,00 м до 215,00 м		
1	427417.33	2214604.68
2	427451.65	2214655.75
3	427507.42	2214738.76
4	427092.38	2215017.59
5	427044.13	2214945.76
1	427417.33	2214604.68
Сектор 3.4.157 Набс от 189,00 м до 215,00 м		
1	427044.13	2214945.76
2	427092.38	2215017.59
3	426677.35	2215296.42
4	426670.92	2215286.85
1	427044.13	2214945.76
Сектор 3.4.158 Набс от 184,00 м до 207,00 м		
1	432533.65	2211062.94
2	432605.03	2211029.11
3	432625.39	2211059.42
4	432572.09	2211095.23
1	432533.65	2211062.94
Сектор 3.4.159 Набс от 188,00 м до 203,00 м		
1	427866.68	2214376.92
2	427847.20	2214347.92
3	427865.91	2214347.40
4	428079.22	2214234.14
1	427866.68	2214376.92
Сектор 3.4.160 Набс от 173,00 м до 202,00 м		
1	427417.33	2214604.68
2	427758.82	2214292.58
3	427783.29	2214328.66
4	427791.68	2214340.99
5	427792.57	2214340.86
6	427798.55	2214351.17
7	427825.77	2214346.87

Обозначение характерных точек границ	Координаты МСК-50 зона 2	
	X	Y
8	427829.67	2214348.40
9	427847.20	2214347.92
10	427866.68	2214376.92
11	427451.65	2214655.75
1	427417.33	2214604.68
Сектор 3.4.161 Набс от 180,00 м до 194,00 м		
1	431583.75	2211052.76
2	431576.22	2211053.64
3	431549.94	2211059.11
4	431875.76	2210840.21
5	431882.18	2210849.76
6	431657.68	2211054.93
7	431648.96	2211054.24
8	431611.21	2211051.79
1	431583.75	2211052.76
Сектор 3.4.162 Набс от 161,00 м до 175,00 м		
1	427891.35	2213517.04
2	427986.84	2213452.89
3	427997.14	2213478.88
4	427995.56	2213480.19
5	427897.75	2213526.56
1	427891.35	2213517.04
Сектор 3.4.163 Набс от 184,00 м до 207,00 м		
1	431875.76	2210840.21
2	431820.00	2210757.20
3	432235.03	2210478.37
4	432255.38	2210508.67
5	431882.18	2210849.76
1	431875.76	2210840.21
Сектор 3.4.164 Набс от 194,00 м до 208,00 м		
1	431404.96	2211036.03
2	431820.00	2210757.20
3	431875.76	2210840.21
4	431549.94	2211059.11
5	431464.89	2211076.80
6	431459.33	2211078.89
7	431441.66	2211090.66

Обозначение характерных точек границ	Координаты МСК-50 зона 2	
	Х	У
1	431404.96	2211036.03
Сектор 3.4.165 Набс от 176,00 м до 190,00 м		
Контур 1		
1	431404.96	2211036.03
2	431441.66	2211090.66
3	431292.33	2211190.18
4	431186.43	2211259.58
5	431027.70	2211357.75
6	430949.16	2211348.39
7	430943.42	2211346.62
8	430942.90	2211346.46
1	431404.96	2211036.03
Контур 2		
1	429956.65	2212009.05
2	430852.87	2211407.37
3	430855.52	2211467.48
4	430856.02	2211469.60
5	430842.23	2211478.83
6	430702.94	2211569.76
7	430652.68	2211603.86
8	430558.31	2211667.88
9	430415.19	2211768.44
10	430344.37	2211815.12
11	430208.55	2211904.63
12	429976.09	2212038.04
1	429956.65	2212009.05
Контур 3		
1	428964.25	2212703.34
2	428913.37	2212733.54
3	428911.46	2212773.49
4	428407.73	2213115.55
5	428281.71	2213201.48
6	428250.62	2213155.21
7	429774.04	2212131.73
8	429784.83	2212147.84
9	429686.73	2212225.27
10	429670.15	2212201.72
11	429654.17	2212213.54
12	429679.87	2212250.22
13	429671.26	2212265.43

Обозначение характерных точек границ	Координаты МСК-50 зона 2	
	Х	У
14	429534.25	2212355.78
15	429485.11	2212356.06
16	429291.90	2212481.91
17	429263.75	2212500.23
18	429046.52	2212641.72
1	428964.25	2212703.34
Сектор 3.4.166 Набс от 175,00 м до 189,00 м		
1	427835.59	2213434.04
2	428250.62	2213155.21
3	428281.71	2213201.48
4	428174.28	2213274.74
5	427969.81	2213409.90
6	427986.84	2213452.89
7	427891.35	2213517.04
1	427835.59	2213434.04
Сектор 3.4.167 Набс от 165,00 м до 188,00 м		
1	427420.55	2213712.87
2	427835.59	2213434.04
3	427891.35	2213517.04
4	427897.75	2213526.56
5	427440.89	2213743.14
1	427420.55	2213712.87
Сектор 3.4.168 Набс от 192,00 м до 221,00 м		
1	432235.03	2210478.37
2	432179.26	2210395.37
3	432594.30	2210116.53
4	432628.59	2210167.58
5	432255.38	2210508.67
1	432235.03	2210478.37
Сектор 3.4.169 Набс от 207,00 м до 221,00 м		
1	431764.23	2210674.20
2	432179.26	2210395.37
3	432235.03	2210478.37
4	431820.00	2210757.20
1	431764.23	2210674.20
Сектор 3.4.170 Набс от 208,00 м до 222,00 м		

Обозначение характерных точек границ	Координаты МСК-50 зона 2	
	X	Y
1	431349.20	2210953.03
2	431764.23	2210674.20
3	431820.00	2210757.20
4	431404.96	2211036.03
1	431349.20	2210953.03
Сектор 3.4.171 Набс от 190,00 м до 204,00 м		
Контур 1		
1	429900.96	2211925.99
2	430224.52	2211708.62
3	431349.20	2210953.03
4	431404.96	2211036.03
5	430942.90	2211346.46
6	430907.86	2211335.63
7	430846.54	2211316.70
8	430847.76	2211323.12
9	430852.87	2211407.37
10	429956.65	2212009.05
1	429900.96	2211925.99
Контур 2		
1	428194.86	2213072.20
2	429718.34	2212048.68
3	429727.90	2212062.93
4	429774.04	2212131.73
5	428250.62	2213155.21
1	428194.86	2213072.20
Сектор 3.4.172 Набс от 189,00 м до 203,00 м		
1	427779.82	2213351.03
2	428194.86	2213072.20
3	428250.62	2213155.21
4	427835.59	2213434.04
1	427779.82	2213351.03
Сектор 3.4.173 Набс от 188,00 м до 203,00 м		
1	427364.79	2213629.86
2	427779.82	2213351.03
3	427835.59	2213434.04
4	427420.55	2213712.87
1	427364.79	2213629.86
Сектор 3.4.174		

Обозначение характерных точек границ	Координаты МСК-50 зона 2	
	X	Y
Набс от 173,00 м до 202,00 м		
1	426949.75	2213908.69
2	427364.79	2213629.86
3	427420.55	2213712.87
4	427440.89	2213743.14
5	426984.03	2213959.71
1	426949.75	2213908.69
Сектор 3.4.175 Набс от 208,00 м до 230,00 м		
1	432969.78	2209778.83
2	433307.84	2209546.80
3	433001.80	2209826.50
1	432969.78	2209778.83
Сектор 3.4.176 Набс от 200,00 м до 230,00 м		
1	432594.30	2210116.53
2	432557.52	2210061.79
3	432969.78	2209778.83
4	433001.80	2209826.50
5	432628.59	2210167.58
1	432594.30	2210116.53
Сектор 3.4.177 Набс от 221,00 м до 230,00 м		
1	431733.00	2210627.71
2	432557.52	2210061.79
3	432594.30	2210116.53
4	432179.26	2210395.37
5	431764.23	2210674.20
1	431733.00	2210627.71
Сектор 3.4.178 Набс от 222,00 м до 230,00 м		
1	431320.74	2210910.67
2	431733.00	2210627.71
3	431764.23	2210674.20
4	431349.20	2210953.03
1	431320.74	2210910.67
Сектор 3.4.179 Набс от 204,00 м до 230,00 м		
1	430224.52	2211708.62
2	430168.75	2211625.61
3	431319.62	2210909.01

Обозначение характерных точек границ	Координаты МСК-50 зона 2	
	X	Y
4	431320.74	2210910.67
5	431349.20	2210953.03
1	430224.52	2211708.62
Сектор 3.4.180 Набс от 204,00 м до 219,00 м		
1	428194.86	2213072.20
2	428139.09	2212989.19
3	430168.75	2211625.61
4	430224.52	2211708.62
5	429900.96	2211925.99
6	429874.61	2211886.69
7	429748.68	2211971.13
8	429691.88	2212009.21
9	429718.34	2212048.68
1	428194.86	2213072.20
Сектор 3.4.181 Набс от 203,00 м до 217,00 м		
1	427309.02	2213546.86
2	427724.06	2213268.02
3	428139.09	2212989.19
4	428194.86	2213072.20
5	427779.82	2213351.03
6	427364.79	2213629.86
1	427309.02	2213546.86
Сектор 3.4.182 Набс от 202,00 м до 216,00 м		
1	426893.99	2213825.69
2	427309.02	2213546.86
3	427364.79	2213629.86
4	426949.75	2213908.69
1	426893.99	2213825.69
Сектор 3.4.183 Набс от 181,00 м до 215,00 м		
1	426478.95	2214104.52
2	426893.99	2213825.69
3	426949.75	2213908.69
4	426984.03	2213959.71
5	426527.17	2214176.29
1	426478.95	2214104.52
Сектор 3.4.184 Набс от 189,00 м до 215,00 м		

Обозначение характерных точек границ	Координаты МСК-50 зона 2	
	X	Y
1	426070.31	2214392.87
2	426063.92	2214383.35
3	426478.95	2214104.52
4	426527.17	2214176.29
1	426070.31	2214392.87
Сектор 3.4.185 Набс от 219,00 м до 230,00 м		
1	428093.25	2212920.96
2	428088.71	2212914.20
3	429610.52	2211973.20
4	430168.75	2211625.61
5	428139.09	2212989.19
1	428093.25	2212920.96
Сектор 3.4.186 Набс от 218,00 м до 230,00 м		
1	427676.45	2213197.16
2	428093.25	2212920.96
3	428139.09	2212989.19
4	427724.06	2213268.02
1	427676.45	2213197.16
Сектор 3.4.187 Набс от 217,00 м до 230,00 м		
1	427259.65	2213473.37
2	427676.45	2213197.16
3	427724.06	2213268.02
4	427309.02	2213546.86
1	427259.65	2213473.37
Сектор 3.4.188 Набс от 216,00 м до 230,00 м		
1	426842.85	2213749.58
2	427259.65	2213473.37
3	427309.02	2213546.86
4	426893.99	2213825.69
1	426842.85	2213749.58
Сектор 3.4.189 Набс от 215,00 м до 230,00 м		
1	426009.26	2214301.99
2	426842.85	2213749.58
3	426893.99	2213825.69
4	426478.95	2214104.52
5	426063.92	2214383.35

Обозначение характерных точек границ	Координаты МСК-50 зона 2	
	Х	У
1	426009.26	2214301.99
Сектор 3.4.190 Набс от 197,00 м до 230,00 м		
1	425613.46	2214609.44
2	425592.46	2214578.19
3	426009.26	2214301.99
4	426063.92	2214383.35
5	426070.31	2214392.87
1	425613.46	2214609.44
Сектор 3.4.191 Набс от 205,00 м до 230,00 м		
1	425374.04	2214722.94
2	425592.46	2214578.19
3	425613.46	2214609.44
1	425374.04	2214722.94
Сектор 3.5		
Контур 1		
Внешняя граница		
1	432641.20	2211477.28
2	432690.38	2211527.53
3	432726.79	2211559.69
4	432748.11	2211578.38
5	432780.13	2211606.62
6	432786.39	2211611.87
7	432767.75	2211628.90
8	432758.21	2211621.10
9	432738.72	2211637.10
10	432744.44	2211643.99
11	432753.09	2211654.41
12	432735.47	2211668.71
13	432751.41	2211663.50
14	432803.46	2211646.44
15	432737.82	2211695.31
16	432722.62	2211706.62
17	432705.55	2211719.38
18	432705.70	2211719.58
19	432596.47	2211801.27
20	432557.01	2211822.70
21	432502.82	2211857.10
22	432398.33	2211921.98

Обозначение характерных точек границ	Координаты МСК-50 зона 2	
	Х	У
23	432369.37	2211939.82
24	432328.51	2211965.00
25	432266.10	2212008.92
26	432187.93	2212059.86
27	432165.16	2212075.65
28	432153.97	2212083.41
29	432129.23	2212100.57
30	432030.61	2212167.22
31	432012.50	2212180.30
32	431976.02	2212206.65
33	431958.06	2212219.63
34	431926.50	2212242.43
35	431889.11	2212271.50
36	431853.75	2212298.11
37	431804.95	2212337.69
38	431737.61	2212396.71
39	431638.99	2212480.66
40	431635.16	2212484.10
41	431613.67	2212503.43
42	431605.55	2212508.75
43	431594.31	2212516.11
44	431508.12	2212572.58
45	431407.26	2212641.25
46	431401.34	2212645.27
47	431353.84	2212677.56
48	431304.02	2212705.26
49	431255.11	2212728.67
50	431208.61	2212750.95
51	431178.34	2212760.86
52	431092.43	2212797.75
53	431034.23	2212823.05
54	430989.41	2212844.83
55	430962.06	2212858.13
56	430911.76	2212881.37
57	430805.31	2212928.17
58	430808.01	2212934.69
59	430765.37	2212953.45
60	430742.77	2212964.04
61	430756.42	2212984.82



Обозначение характерных точек границ	Координаты МСК-50 зона 2	
	X	Y
62	430780.24	2212974.07
63	430819.27	2212957.31
64	430821.25	2212960.50
65	430905.96	2212919.20
66	430919.14	2212912.63
67	430950.10	2212895.94
68	430973.31	2212883.85
69	430982.74	2212878.52
70	431006.05	2212867.34
71	431038.00	2212856.34
72	431133.58	2212810.22
73	431210.00	2212773.14
74	431239.95	2212758.78
75	431252.31	2212753.48
76	431284.36	2212739.73
77	431332.76	2212718.42
78	431339.63	2212714.98
79	431339.64	2212715.00
80	431374.25	2212697.77
81	431457.61	2212640.97
82	431528.23	2212593.47
83	431608.90	2212539.22
84	431626.47	2212527.40
85	431671.14	2212489.50
86	431766.71	2212408.50
87	431861.47	2212328.52
88	431896.73	2212300.74
89	431925.83	2212279.86
90	431936.02	2212272.56
91	431967.49	2212252.02
92	432026.54	2212211.24
93	432107.59	2212156.66
94	432226.92	2212076.12
95	432230.78	2212081.26
96	432328.96	2212014.69
97	432371.96	2211985.55
98	432381.23	2211998.87
99	432403.96	2211984.29
100	432409.03	2211991.00

Обозначение характерных точек границ	Координаты МСК-50 зона 2	
	X	Y
101	432346.16	2212036.47
102	432307.00	2212064.33
103	432292.19	2212064.26
104	432286.75	2212065.28
105	432285.23	2212063.03
106	432252.87	2212084.69
107	432253.61	2212085.78
108	432235.20	2212098.36
109	432235.49	2212110.54
110	431950.43	2212309.71
111	431896.13	2212349.67
112	431831.12	2212396.42
113	431815.87	2212403.08
114	431821.90	2212411.26
115	431411.85	2212689.52
116	431347.40	2212728.59
117	431308.78	2212751.89
118	431293.26	2212761.26
119	431252.91	2212797.66
120	430858.19	2213062.90
121	430876.44	2213082.52
122	431267.30	2212819.22
123	431282.60	2212812.45
124	431291.80	2212808.38
125	431316.11	2212797.62
126	431331.54	2212786.87
127	431842.33	2212438.89
128	431861.50	2212428.30
129	431873.24	2212428.58
130	431883.47	2212434.07
131	431884.01	2212434.74
132	431884.39	2212435.21
133	431888.30	2212440.03
134	431893.70	2212448.59
135	431904.88	2212441.14
136	431901.22	2212435.44
137	431899.97	2212426.43
138	431900.43	2212423.99
139	431900.84	2212421.83

Обозначение характерных точек границ	Координаты МСК-50 зона 2	
	X	Y
140	432109.54	2212275.18
141	432110.72	2212276.91
142	432113.48	2212280.96
143	432115.34	2212282.81
144	432117.87	2212283.92
145	432121.65	2212283.92
146	432141.96	2212270.33
147	432144.85	2212266.49
148	432145.05	2212262.35
149	432141.20	2212256.60
150	432231.83	2212196.19
151	432281.21	2212161.80
152	432287.24	2212162.03
153	432292.48	2212169.79
154	432324.82	2212148.05
155	432317.88	2212137.88
156	432318.28	2212136.33
157	432341.58	2212120.85
158	432350.98	2212115.92
159	432355.29	2212114.65
160	432359.59	2212115.71
161	432367.23	2212121.11
162	432398.52	2212172.91
163	432408.43	2212191.79
164	432442.03	2212173.10
165	432416.44	2212120.32
166	432419.62	2212076.29
167	432422.09	2212069.51
168	432449.56	2212049.75
169	432469.33	2212038.73
170	432551.21	2212180.16
171	432552.95	2212183.19
172	432587.07	2212242.11
173	432502.33	2212294.27
174	432650.86	2212569.27
175	432665.45	2212591.80
176	432678.60	2212642.84
177	432672.23	2212697.38
178	432647.29	2212743.41

Обозначение характерных точек границ	Координаты МСК-50 зона 2	
	X	Y
179	432613.22	2212771.33
180	432447.56	2212882.43
181	432287.49	2212989.78
182	432296.07	2213002.98
183	432554.30	2212835.18
184	432639.22	2212780.00
185	432668.89	2212739.75
186	432690.59	2212782.75
187	432817.28	2212697.17
188	432854.70	2212767.42
189	433054.53	2213142.57
190	433303.91	2213610.73
191	433257.00	2213823.25
192	433463.74	2214122.06
193	433521.35	2214083.72
194	433558.76	2214089.15
195	433899.47	2214728.75
196	433861.31	2214772.75
197	433916.56	2214823.50
198	433321.29	2215225.78
199	433303.29	2215238.07
200	433250.18	2215273.77
201	432928.33	2215490.12
202	432809.62	2215374.46
203	432710.18	2215277.61
204	432650.47	2215220.98
205	432656.66	2215209.29
206	432664.81	2215175.55
207	432663.72	2215127.13
208	432659.99	2215090.59
209	432652.56	2215043.83
210	432615.02	2214782.27
211	432641.26	2214651.09
212	432631.33	2214557.74
213	432641.08	2214484.92
214	432625.72	2214348.76
215	432625.78	2214157.32
216	432601.93	2213976.38
217	432567.31	2213888.64

Обозначение характерных точек границ	Координаты МСК-50 зона 2	
	X	Y
218	432560.70	2213871.89
219	432572.33	2213755.48
220	432756.30	2213760.39
221	432985.63	2213766.50
222	432987.93	2213547.59
223	432989.66	2213382.50
224	432867.43	2213361.86
225	432591.75	2213376.50
226	432492.25	2213256.71
227	432469.09	2213272.29
228	432531.43	2213363.67
229	432547.29	2213391.10
230	432571.71	2213393.55
231	432594.99	2213400.40
232	432606.30	2213405.10
233	432632.48	2213424.66
234	432626.23	2213452.13
235	432621.16	2213486.67
236	432598.51	2213480.46
237	432583.18	2213453.21
238	432575.04	2213457.66
239	432556.85	2213467.64
240	432573.02	2213496.34
241	432577.06	2213502.18
242	432577.11	2213525.06
243	432559.41	2213620.11
244	432544.00	2213735.84
245	432530.14	2213876.15
246	432572.67	2213983.95
247	432595.72	2214158.90
248	432595.72	2214350.44
249	432610.54	2214483.48
250	432601.12	2214557.32
251	432610.95	2214649.71
252	432584.59	2214781.44
253	432545.60	2214898.49
254	432525.99	2214980.34
255	432520.50	2214999.48
256	432610.82	2215026.01

Обозначение характерных точек границ	Координаты МСК-50 зона 2	
	X	Y
257	432596.72	2215066.77
258	432612.86	2215072.74
259	432602.34	2215108.18
260	432642.10	2215119.89
261	432654.81	2215132.48
262	432654.81	2215175.63
263	432643.37	2215214.34
264	432640.78	2215219.82
265	432587.82	2215290.15
266	432568.12	2215277.27
267	432539.96	2215318.15
268	432542.06	2215321.16
269	432518.15	2215370.71
270	432505.28	2215432.14
271	432503.12	2215442.47
272	432499.17	2215787.97
273	432488.11	2215814.46
274	432480.49	2215824.20
275	432454.20	2215847.86
276	432090.25	2216175.39
277	432046.07	2216127.31
278	432010.84	2216121.93
279	431863.18	2216260.88
280	431839.29	2216238.20
281	431798.67	2216182.68
282	431764.74	2216050.97
283	431771.31	2215994.26
284	431763.57	2215939.58
285	431748.64	2215884.07
286	431758.20	2215833.33
287	431764.17	2215774.83
288	431736.83	2215701.03
289	431744.59	2215664.62
290	431715.33	2215660.44
291	431716.52	2215714.76
292	431722.49	2215770.88
293	431720.10	2215844.30
294	431721.29	2215947.23
295	431669.92	2215931.71

Обозначение характерных точек границ	Координаты МСК-50 зона 2	
	Х	У
296	431653.79	2215953.20
297	431695.00	2215985.45
298	431709.93	2216014.70
299	431721.88	2216068.41
300	431738.01	2216129.90
301	431743.83	2216198.29
302	431789.23	2216272.32
303	431800.02	2216297.35
304	431698.02	2216337.04
305	431669.77	2216261.58
306	431617.53	2216246.70
307	431557.21	2216325.49
308	431514.80	2216322.51
309	431337.16	2216000.86
310	431300.75	2215911.25
311	431235.50	2215750.59
312	431203.45	2215671.69
313	431166.45	2215688.65
314	431185.38	2215784.22
315	431186.97	2215792.24
316	431176.40	2215790.26
317	431148.74	2215785.08
318	431112.91	2215834.03
319	431124.85	2215854.32
320	431155.06	2215868.38
321	431237.74	2215906.85
322	431280.71	2216002.15
323	431283.10	2216039.15
324	431282.50	2216078.55
325	431318.58	2216138.10
326	431354.42	2216191.82
327	431384.29	2216254.50
328	431441.03	2216341.06
329	431573.27	2216388.57
330	431580.52	2216394.99
331	431227.59	2216631.91
332	430432.59	2217165.66
333	430423.92	2217173.03
334	430284.86	2217291.45

Обозначение характерных точек границ	Координаты МСК-50 зона 2	
	Х	У
335	430273.38	2217302.95
336	429361.42	2217894.07
337	429154.25	2217697.00
338	428961.53	2217393.50
339	429026.12	2217349.72
340	429030.31	2217337.75
341	429030.47	2217260.75
342	429108.66	2217143.00
343	429067.50	2217077.50
344	429934.98	2216492.58
345	430092.30	2216386.78
346	429970.09	2216227.00
347	430028.16	2216079.50
348	429824.47	2215781.00
349	429381.69	2216086.00
350	429343.72	2216106.25
351	429278.28	2216386.00
352	429222.16	2216453.50
353	429022.34	2216588.75
354	428880.94	2216405.96
355	428262.97	2216813.25
356	428096.03	2216926.75
357	428063.15	2216883.10
358	427890.00	2216653.25
359	427704.59	2216400.50
360	427774.06	2216355.46
361	427699.09	2216230.66
362	427717.97	2216216.88
363	427751.28	2216066.98
364	427856.83	2215972.52
365	427924.22	2215920.66
366	427931.00	2215852.70
367	428017.97	2215780.20
368	428281.51	2215609.08
369	428278.18	2215601.81
370	428402.76	2215404.44
371	428538.43	2215312.06
372	428749.92	2215169.10
373	428823.91	2215129.32

Обозначение характерных точек границ	Координаты МСК-50 зона 2	
	X	Y
374	428910.06	2215045.18
375	428956.58	2214999.75
376	429082.56	2214935.54
377	429132.98	2214909.84
378	429231.84	2214843.13
379	429319.56	2214783.92
380	429178.61	2214585.76
381	429111.61	2214491.57
382	429043.35	2214395.59
383	428967.99	2214289.65
384	428797.76	2214050.33
385	428708.80	2213925.26
386	428661.17	2213858.29
387	428112.62	2214244.45
388	428100.08	2214223.06
389	427865.91	2214347.40
390	427829.67	2214348.40
391	427825.77	2214346.87
392	427798.55	2214351.17
393	427792.57	2214340.86
394	427791.68	2214340.99
395	427783.29	2214328.66
396	427757.26	2214290.28
397	427698.67	2214203.87
398	427583.60	2214034.19
399	427051.11	2214384.56
400	427043.37	2214368.30
401	427442.71	2214101.24
402	427446.76	2214098.53
403	427577.41	2214011.14
404	427615.01	2213890.95
405	427654.80	2213763.76
406	427730.29	2213700.94
407	427742.17	2213691.05
408	427997.14	2213478.88
409	427969.81	2213409.90
410	428174.28	2213274.74
411	428407.73	2213115.55
412	428911.46	2212773.49

Обозначение характерных точек границ	Координаты МСК-50 зона 2	
	X	Y
413	428913.37	2212733.54
414	428964.25	2212703.34
415	429046.52	2212641.72
416	429263.75	2212500.23
417	429291.90	2212481.91
418	429485.11	2212356.06
419	429534.25	2212355.78
420	429671.26	2212265.43
421	429679.87	2212250.22
422	429654.17	2212213.54
423	429670.15	2212201.72
424	429686.73	2212225.27
425	429784.83	2212147.84
426	429727.90	2212062.93
427	429691.88	2212009.21
428	429748.68	2211971.13
429	429874.61	2211886.69
430	429976.09	2212038.04
431	430208.55	2211904.63
432	430344.37	2211815.12
433	430415.19	2211768.44
434	430558.31	2211667.88
435	430652.68	2211603.86
436	430702.94	2211569.76
437	430842.23	2211478.83
438	430856.02	2211469.60
439	430855.52	2211467.48
440	430852.87	2211407.37
441	430847.76	2211323.12
442	430846.54	2211316.70
443	430907.86	2211335.63
444	430943.42	2211346.62
445	430949.16	2211348.39
446	431027.70	2211357.75
447	431186.43	2211259.58
448	431292.33	2211190.18
449	431459.33	2211078.89
450	431464.89	2211076.80
451	431576.22	2211053.64

Обозначение характерных точек границ	Координаты МСК-50 зона 2	
	X	Y
452	431583.75	2211052.76
453	431611.21	2211051.79
454	431648.96	2211054.24
455	431704.12	2211058.58
456	431729.42	2211061.91
457	431808.97	2211004.94
458	431821.08	2210996.26
459	431914.70	2210929.21
460	431930.18	2210928.86
461	432137.53	2210789.44
462	432178.86	2210843.87
463	432263.20	2210808.88
464	432308.71	2210790.00
465	432376.08	2210762.86
466	432412.62	2210748.14
467	432437.55	2210787.62
468	432446.74	2210823.23
469	432385.74	2210859.95
470	432336.50	2210889.58
471	432351.38	2210909.89
472	432370.61	2210925.86
473	432384.87	2210937.69
474	432433.53	2210978.87
475	432588.92	2211109.36
476	432580.18	2211115.51
477	432634.92	2211189.49
478	432635.64	2211188.88
479	432637.13	2211191.78
480	432637.04	2211192.36
481	432608.47	2211216.23
482	432594.25	2211228.06
483	432471.58	2211314.50
484	432435.67	2211262.86
485	432346.09	2211329.48
486	432355.66	2211344.52
487	432366.84	2211350.14
488	432380.77	2211340.68
489	432381.54	2211341.56
490	432389.54	2211335.83

Обозначение характерных точек границ	Координаты МСК-50 зона 2	
	X	Y
491	432388.87	2211334.88
492	432413.01	2211318.24
493	432420.45	2211328.11
494	432433.68	2211345.66
495	432439.07	2211342.42
496	432440.46	2211342.41
497	432448.68	2211337.65
498	432447.15	2211335.87
499	432572.76	2211247.48
500	432574.39	2211250.30
501	432579.07	2211247.61
502	432577.45	2211244.79
503	432611.76	2211223.44
504	432628.62	2211243.27
505	432638.00	2211237.36
506	432645.87	2211249.90
507	432639.27	2211267.47
508	432637.95	2211276.94
509	432638.17	2211285.75
510	432640.35	2211296.30
511	432644.23	2211305.19
512	432649.90	2211313.92
513	432663.11	2211327.46
514	432666.70	2211343.59
515	432669.52	2211347.76
516	432678.39	2211360.89
517	432667.03	2211393.6
518	432664.54	2211403.34
519	432661.91	2211402.09
520	432655.45	2211414.71
521	432664.08	2211426.33
522	432622.58	2211453.63
523	432623.29	2211454.78
524	432627.88	2211461.91
525	432628.96	2211466.08
526	432625.05	2211470.02
527	432612.42	2211480.39
528	432599.91	2211489.77
529	432586.56	2211499.48

Обозначение характерных точек границ	Координаты МСК-50 зона 2	
	Х	У
530	432581.65	2211497.79
531	432574.34	2211486.55
532	432567.79	2211490.94
533	432576.26	2211504.28
534	432566.83	2211511.99
535	432563.46	2211510.65
536	432556.81	2211501.96
537	432550.24	2211506.26
538	432556.21	2211518.25
539	432555.11	2211521.41
540	432525.09	2211541.71
541	432530.77	2211550.14
542	432598.74	2211505.29
543	432597.81	2211507.72
544	432599.12	2211509.92
545	432600.42	2211512.11
546	432607.36	2211523.01
547	432615.98	2211514.37
548	432606.82	2211499.96
1	432641.20	2211477.28
Внутренняя граница 1		
549	431836.42	2213650.97
550	432046.87	2213962.98
551	428643.48	2216249.23
552	428437.37	2215943.65
549	431836.42	2213650.97
Внутренняя граница 2		
553	431720.87	2211506.78
554	428573.18	2213629.92
555	428362.10	2213320.71
556	431515.95	2211201.74
553	431720.87	2211506.78
Внутренняя граница 3		
557	432483.61	2212319.88
558	432569.42	2212478.23
559	432464.54	2212526.25
560	432440.25	2212529.74
561	432417.81	2212476.21
562	432443.07	2212359.14

Обозначение характерных точек границ	Координаты МСК-50 зона 2	
	Х	У
557	432483.61	2212319.88
Внутренняя граница 4		
563	432435.01	2212355.44
564	432415.46	2212445.75
565	432398.6	2212453.36
566	432403.95	2212465.21
567	432346.70	2212491.06
568	432375.45	2212556.12
569	432398.57	2212546.85
570	432406.86	2212567.19
571	432465.32	2212546.12
572	432578.27	2212494.55
573	432639.16	2212606.92
574	432649.60	2212648.86
575	432644.29	2212688.38
576	432627.32	2212720.37
577	432598.11	2212748.39
578	432269.93	2212962.77
579	432120.75	2213070.19
580	431885.61	2213228.82
581	431852.16	2213251.39
582	431785.32	2213151.75
583	431619.25	2213263.16
584	431453.76	2213020.65
585	431492.27	2212993.04
586	431508.47	2212983.11
587	431570.08	2212945.34
588	431733.75	2212847.94
589	431750.22	2212845.04
590	431767.18	2212805.38
563	432435.01	2212355.44
Контур 2		
591	432641.20	2211477.28
592	432664.91	2211469.45
593	432677.18	2211461.53
594	432686.68	2211456.56
595	432706.66	2211447.88
596	432727.67	2211437.73
597	432729.57	2211436.58

Обозначение характерных точек границ	Координаты МСК-50 зона 2	
	Х	У
598	432731.05	2211438.76
599	432747.25	2211462.70
600	432676.03	2211509.79
601	432647.69	2211483.33
591	432641.20	2211477.28
Контур 3		
602	432719.25	2211750.31
603	432730.21	2211773.71
604	432626.60	2211850.89
605	432605.76	2211855.36
606	432531.57	2211907.20
607	432504.40	2211922.31
608	432496.03	2211916.09
609	432484.97	2211913.95
610	432512.37	2211894.14
611	432525.70	2211884.51
612	432599.84	2211830.65
602	432719.25	2211750.31
Контур 4		
613	433524.97	2212221.15
614	433682.84	2212471.45
615	433527.38	2212572.50
616	433377.09	2213321.75
617	433586.88	2213428.00
618	433546.59	2213574.50
619	433331.44	2213552.75
620	433328.01	2213569.38
621	433082.46	2213108.75
622	432888.45	2212744.81
623	432850.92	2212674.41
613	433524.97	2212221.15
Контур 5		
624	433610.25	2214098.84
625	433643.31	2214105.75

Обозначение характерных точек границ	Координаты МСК-50 зона 2	
	Х	У
626	433901.72	2213928.75
627	434369.38	2213614.25
628	434381.16	2213607.32
629	434386.28	2213615.27
630	434455.33	2213730.82
631	434509.62	2213819.05
632	434515.49	2213828.81
633	434503.23	2213866.11
634	434536.54	2214244.42
635	434576.60	2214483.99
636	434249.87	2214574.76
637	433998.71	2214574.11
638	433917.15	2214674.56
624	433610.25	2214098.84
Контур 6		
639	432529.01	2215758.20
640	432533.11	2215442.86
641	432547.46	2215377.11
642	432561.70	2215349.39
643	432559.95	2215347.54
644	432608.37	2215282.52
645	432642.86	2215235.37
646	432647.60	2215226.40
647	432708.25	2215286.01
648	432806.39	2215378.34
649	432923.98	2215493.04
650	432789.36	2215583.56
639	432529.01	2215758.20
Контур 7		
651	432589.34	2214817.07
652	432615.56	2215010.34
653	432542.83	2214987.94
654	432560.04	2214905.12
651	432589.34	2214817.07

7.7. Графические изображения секторов третьей подзоны приаэродромной территории аэродрома гражданской авиации Москва (Домодедово) приведены на схемах 4.1, 4.2.



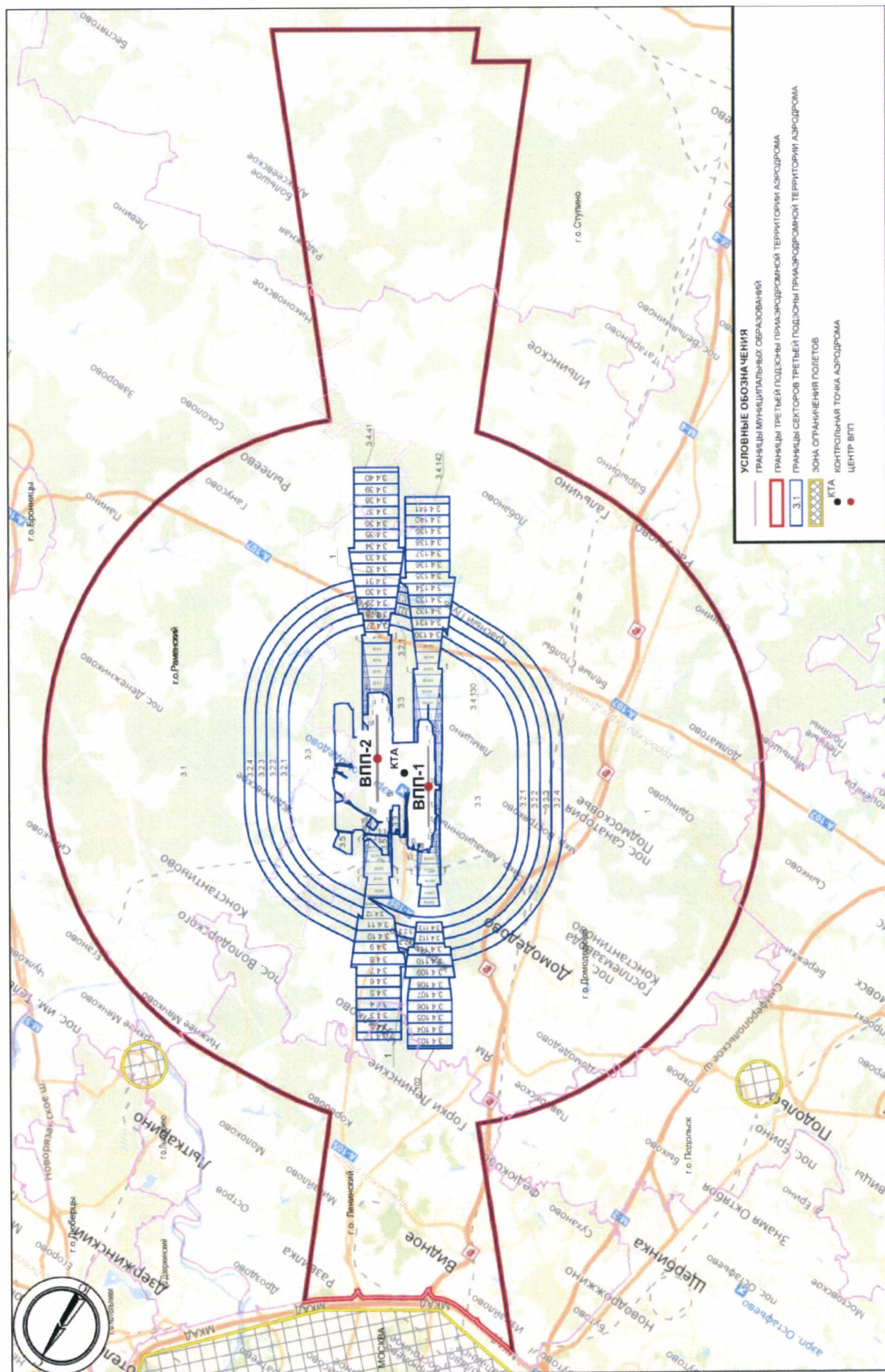
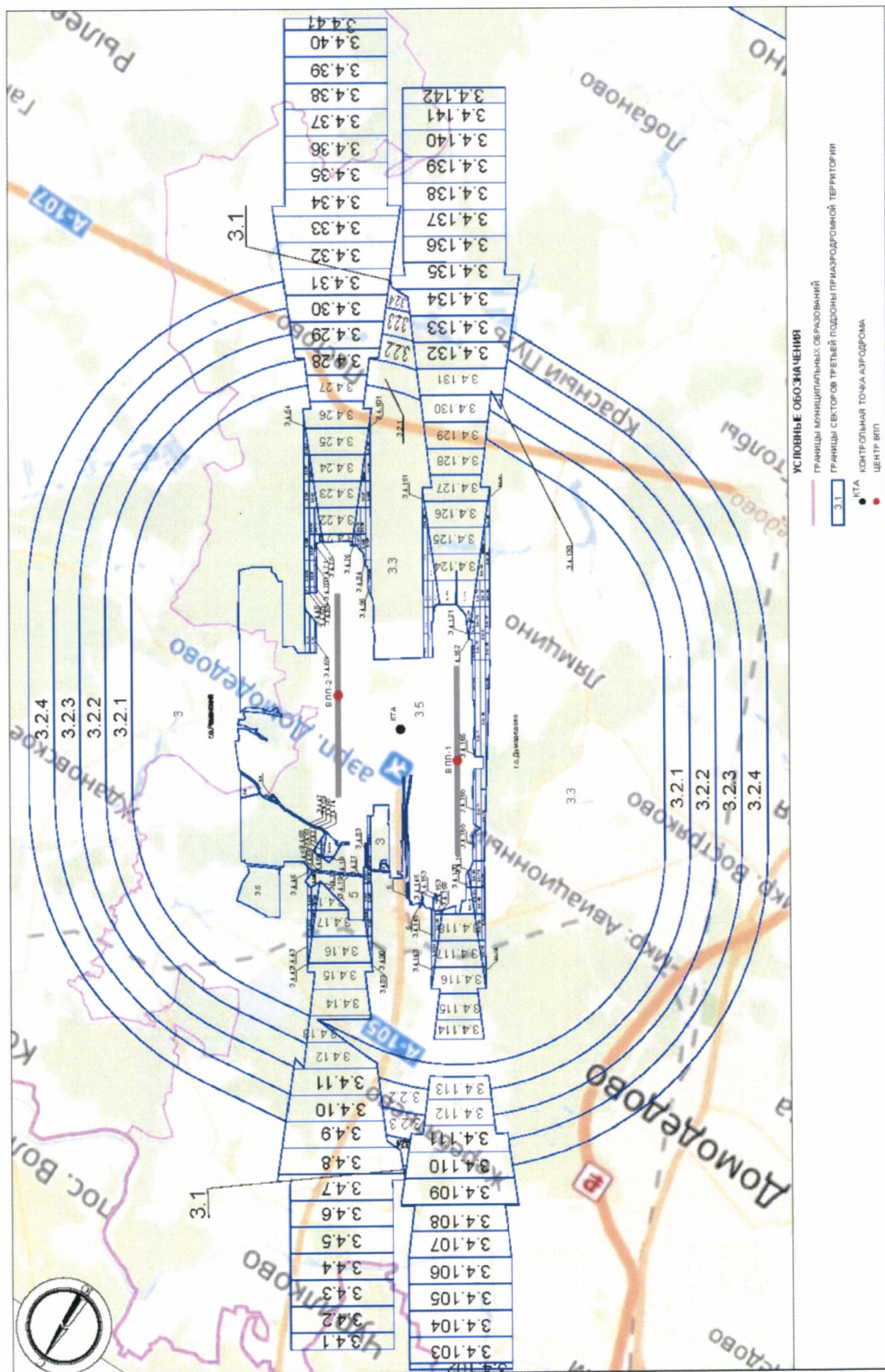




Схема 4.2



## 8. Описание границ четвертой подзоны:

8.1. Четвертая подзона приаэродромной территории аэродрома гражданской авиации Москва (Домодедово) выделяется по границам зон действия средств радиотехнического обеспечения полетов воздушных судов и авиационной электросвязи (далее – РТОП и АС), обозначенным в аэронавигационном паспорте аэродрома гражданской авиации Москва (Домодедово).

Граница четвертой подзоны приаэродромной территории аэродрома гражданской авиации Москва (Домодедово) определена путем совмещения границ зон ограничения размещения объектов, создающих помехи в работе наземных объектов средств и систем обслуживания воздушного движения, навигации, посадки и связи, предназначенных для организации воздушного движения. Контур подзоны выделен по максимально удаленным от средств РТОП и АС границам зон ограничений.

В составе четвертой подзоны определены высотные ограничения для окружающей застройки. В границах выделенных участков наклонных поверхностей ограничения застройки указаны высоты от минимальной к максимальной отметке по их границам в направлении от места установки средств РТОП и АС.

8.2. Перечень координат характерных точек границ четвертой подзоны приаэродромной территории аэродрома гражданской авиации Москва (Домодедово) приведен в таблице 5.1.

Таблица 5.1

Обозначение характерных точек границ	Координаты МСК-50 зона 2	
	X	Y
1	433880.59	2199919.50
2	434079.59	2199945.70
3	435357.15	2200228.93
4	436605.17	2200622.43
5	437814.14	2201123.20
6	438974.86	2201727.44
7	440078.51	2202430.54
8	441116.68	2203227.15
9	442081.46	2204111.22
10	442965.53	2205076.00
11	443762.14	2206114.17

Обозначение характерных	Координаты МСК-50 зона 2	
	X	Y
12	444465.24	2207217.82
13	445069.48	2208378.54
14	445570.25	2209587.52
15	445963.75	2210835.53
16	446246.98	2212113.10
17	446417.78	2213410.48
18	446474.86	2214717.82
19	446417.78	2216025.15
20	446246.98	2217322.54
21	445963.75	2218600.10
22	445570.25	2219848.12
23	445069.48	2221057.09

Обозначение характерных	Координаты МСК-50 зона 2	
24	444465.24	2222217.82
25	443762.14	2223321.46
26	442965.53	2224359.63
27	442081.46	2225324.42
28	441116.68	2226208.48
29	440078.51	2227005.10
30	438974.86	2227708.20
31	437814.14	2228312.43
32	436605.17	2228813.21
33	435357.15	2229206.71
34	434079.59	2229489.93
35	432782.20	2229660.74
36	431474.86	2229717.82
37	430167.53	2229660.74
38	428870.14	2229489.93
39	427592.58	2229206.71
40	426829.95	2228966.25
41	426630.99	2228940.06
42	425353.42	2228656.83
43	424105.41	2228263.33
44	422896.43	2227762.56
45	421735.71	2227158.32
46	420632.06	2226455.22
47	419593.89	2225658.61
48	418629.11	2224774.55
49	417745.04	2223809.76
50	416948.43	2222771.59
51	416245.33	2221667.94

Обозначение характерных	Координаты МСК-50 зона 2	
52	415641.09	2220507.22
53	415140.32	2219298.25
54	414746.82	2218050.23
55	414463.59	2216772.67
56	414292.79	2215475.28
57	414235.71	2214167.94
58	414292.79	2212860.61
59	414463.59	2211563.22
60	414746.82	2210285.66
61	415140.32	2209037.64
62	415641.09	2207828.67
63	416245.33	2206667.94
64	416948.43	2205564.30
65	417745.04	2204526.13
66	418629.11	2203561.34
67	419593.89	2202677.28
68	420632.06	2201880.66
69	421735.71	2201177.56
70	422896.43	2200573.33
71	424105.41	2200072.55
72	425353.42	2199679.06
73	426630.99	2199395.83
74	427928.37	2199225.02
75	429235.71	2199167.94
76	430543.04	2199225.02
77	431840.43	2199395.83
78	433117.99	2199679.06
1	433880.59	2199919.50

8.3. Муниципальные образования Московской области, в границах территории которых полностью или частично расположена четвертая подзона приаэродромной территории аэродрома гражданской авиации Москва (Домодедово), приведены в таблице 5.2.

Таблица 5.2

№ п/п	Муниципальное образование
1	Ленинский городской округ
2	Раменский городской округ
3	городской округ Домодедово
4	городской округ Лыткарино



8.4. Перечень кадастровых кварталов, в границах территорий которых полностью или частично расположена четвертая подзона приаэродромной территории аэродрома гражданской авиации Москва (Домодедово), приведен в таблице 5.3.

Таблица 5.3

№ строки	Номера кадастровых кварталов				
	1	2	3	4	5
1	50:00:0000000	50:28:0090128	50:28:0030252	50:23:0050165	50:28:0020210
2	50:21:0000000	50:28:0090129	50:28:0030253	50:23:0050166	50:28:0020301
3	50:21:0060102	50:28:0090130	50:28:0030254	50:23:0050178	50:28:0020302
4	50:21:0060103	50:28:0090131	50:28:0030256	50:28:0000000	50:28:0020303
5	50:21:0060201	50:28:0090132	50:28:0030257	50:28:0010101	50:28:0020304
6	50:21:0060202	50:28:0090133	50:28:0030258	50:28:0010102	50:28:0020305
7	50:21:0060203	50:28:0090134	50:28:0030259	50:28:0010103	50:28:0020401
8	50:21:0060204	50:28:0090135	50:28:0030260	50:28:0010104	50:28:0020402
9	50:21:0060208	50:28:0090136	50:28:0030261	50:28:0010105	50:28:0020403
10	50:21:0060302	50:28:0090137	50:28:0030262	50:28:0010201	50:28:0020404
11	50:21:0060303	50:28:0090138	50:28:0030263	50:28:0010202	50:28:0020405
12	50:21:0060304	50:28:0090201	50:28:0030264	50:28:0010203	50:28:0020406
13	50:21:0060310	50:28:0090202	50:28:0030265	50:28:0010204	50:28:0020407
14	50:21:0060311	50:28:0090203	50:28:0030266	50:28:0010205	50:28:0020408
15	50:21:0060312	50:28:0090204	50:28:0030267	50:28:0010206	50:28:0020409
16	50:21:0060403	50:28:0090205	50:28:0030268	50:28:0010207	50:28:0020410
17	50:21:0060404	50:28:0090206	50:28:0030269	50:28:0010208	50:28:0020411
18	50:21:0060502	50:28:0090207	50:28:0030270	50:28:0010209	50:28:0020412
19	50:21:0070101	50:28:0090208	50:28:0030271	50:28:0010210	50:28:0020413
20	50:21:0070105	50:28:0090209	50:28:0030272	50:28:0010211	50:28:0020501
21	50:21:0070106	50:28:0090210	50:28:0030273	50:28:0010212	50:28:0020502
22	50:21:0070107	50:28:0090211	50:28:0030274	50:28:0010213	50:28:0020503
23	50:21:0070201	50:28:0090212	50:28:0030275	50:28:0010214	50:28:0020504
24	50:21:0070204	50:28:0090213	50:28:0030276	50:28:0010215	50:28:0020505
25	50:21:0070208	50:28:0090214	50:28:0030301	50:28:0010216	50:28:0020506
26	50:21:0070211	50:28:0090215	50:28:0030401	50:28:0010217	50:28:0020507
27	50:21:0070213	50:28:0090216	50:28:0040101	50:28:0010218	50:28:0020508
28	50:21:0070214	50:28:0090217	50:28:0040105	50:28:0010219	50:28:0020509
29	50:21:0070215	50:28:0090218	50:28:0040106	50:28:0010220	50:28:0020510
30	50:21:0080201	50:28:0090219	50:28:0040110	50:28:0010221	50:28:0020511
31	50:21:0080306	50:28:0090223	50:28:0040112	50:28:0010222	50:28:0020512
32	50:21:0090212	50:28:0090224	50:28:0040113	50:28:0010223	50:28:0020513
33	50:23:0000000	50:28:0090226	50:28:0040114	50:28:0010224	50:28:0020514
34	50:23:0030119	50:28:0090227	50:28:0040115	50:28:0010225	50:28:0020601
35	50:23:0030120	50:28:0090228	50:28:0040116	50:28:0010226	50:28:0020602
36	50:23:0030121	50:28:0090229	50:28:0040117	50:28:0010227	50:28:0020603
37	50:23:0030122	50:28:0090230	50:28:0040118	50:28:0010228	50:28:0020604
38	50:23:0030123	50:28:0090231	50:28:0040120	50:28:0010229	50:28:0020605
39	50:23:0030124	50:28:0090232	50:28:0040121	50:28:0010230	50:28:0020606

№ строки	Номера кадастровых кварталов				
	1	2	3	4	5
40	50:23:0030126	50:28:0090233	50:28:0040122	50:28:0010231	50:28:0020607
41	50:23:0030127	50:28:0090234	50:28:0040123	50:28:0010232	50:28:0020608
42	50:23:0030128	50:28:0090235	50:28:0040124	50:28:0010233	50:28:0020609
43	50:23:0030132	50:28:0090236	50:28:0040125	50:28:0010234	50:28:0020610
44	50:23:0030133	50:28:0090237	50:28:0040126	50:28:0010235	50:28:0020611
45	50:23:0030140	50:28:0090238	50:28:0040127	50:28:0010236	50:28:0020612
46	50:23:0030141	50:28:0090239	50:28:0040135	50:28:0010237	50:28:0020701
47	50:23:0030146	50:28:0090240	50:28:0040201	50:28:0010238	50:28:0020702
48	50:23:0040307	50:28:0090241	50:28:0040202	50:28:0010239	50:28:0020703
49	50:23:0040308	50:28:0090242	50:28:0040204	50:28:0010240	50:28:0020704
50	50:23:0040309	50:28:0090243	50:28:0040205	50:28:0010241	50:28:0020705
51	50:23:0040310	50:28:0090244	50:28:0040206	50:28:0010242	50:28:0020706
52	50:23:0040311	50:28:0090246	50:28:0040209	50:28:0010243	50:28:0020707
53	50:23:0040312	50:28:0090247	50:28:0040210	50:28:0010244	50:28:0020708
54	50:23:0040313	50:28:0090248	50:28:0040212	50:28:0010245	50:28:0020709
55	50:23:0040314	50:28:0090249	50:28:0040213	50:28:0010246	50:28:0020710
56	50:23:0040315	50:28:0090401	50:28:0040215	50:28:0010247	50:28:0020711
57	50:23:0040316	50:28:0090405	50:28:0040216	50:28:0010248	50:28:0020801
58	50:23:0040317	50:28:0090408	50:28:0040217	50:28:0010249	50:28:0020802
59	50:23:0040318	50:28:0090409	50:28:0040218	50:28:0010250	50:28:0020803
60	50:23:0040319	50:28:0090412	50:28:0040231	50:28:0010251	50:28:0020804
61	50:23:0040320	50:28:0090413	50:28:0040234	50:28:0010252	50:28:0020805
62	50:23:0040321	50:28:0090414	50:28:0040235	50:28:0010253	50:28:0020806
63	50:23:0040322	50:28:0090415	50:28:0040301	50:28:0010254	50:28:0020807
64	50:23:0040323	50:28:0090417	50:28:0050101	50:28:0010255	50:28:0020901
65	50:23:0040324	50:28:0090418	50:28:0050102	50:28:0010256	50:28:0020902
66	50:23:0040325	50:28:0090419	50:28:0050103	50:28:0010257	50:28:0020903
67	50:23:0040328	50:28:0090420	50:28:0050104	50:28:0010258	50:28:0020904
68	50:23:0040330	50:28:0090421	50:28:0050105	50:28:0010259	50:28:0020905
69	50:23:0040331	50:28:0090422	50:28:0050106	50:28:0010260	50:28:0030101
70	50:23:0040332	50:28:0090501	50:28:0050201	50:28:0010261	50:28:0030102
71	50:23:0040333	50:28:0090502	50:28:0050202	50:28:0010262	50:28:0030103
72	50:23:0040334	50:28:0090503	50:28:0050203	50:28:0010263	50:28:0010581
73	50:23:0040335	50:28:0100101	50:28:0050206	50:28:0010264	50:28:0010582
74	50:23:0040338	50:28:0100102	50:28:0050207	50:28:0010265	50:28:0010583
75	50:23:0040339	50:28:0100103	50:28:0050208	50:28:0010266	50:28:0010601
76	50:23:0040340	50:28:0100104	50:28:0050209	50:28:0010267	50:28:0010602
77	50:23:0040341	50:28:0100105	50:28:0050210	50:28:0010268	50:28:0010603
78	50:23:0040342	50:28:0100106	50:28:0050211	50:28:0010269	50:28:0010604
79	50:23:0040343	50:28:0100107	50:28:0050312	50:28:0010270	50:28:0010605
80	50:23:0040344	50:28:0100201	50:28:0050401	50:28:0010271	50:28:0010606
81	50:23:0040401	50:28:0100202	50:28:0050402	50:28:0010272	50:28:0010607
82	50:23:0040402	50:28:0100203	50:28:0050404	50:28:0010273	50:28:0010608
83	50:23:0040403	50:28:0100204	50:28:0050405	50:28:0010274	50:28:0010609
84	50:23:0040404	50:28:0100205	50:28:0050406	50:28:0010275	50:28:0010610
85	50:23:0040405	50:28:0100206	50:28:0050407	50:28:0010276	50:28:0010611
86	50:23:0040406	50:28:0100207	50:28:0050408	50:28:0010277	50:28:0010612
87	50:23:0040407	50:28:0100208	50:28:0050409	50:28:0010278	50:28:0010613

№ строки	Номера кадастровых кварталов				
	1	2	3	4	5
88	50:23:0040408	50:28:0100209	50:28:0050410	50:28:0010279	50:28:0010614
89	50:23:0040409	50:28:0100210	50:28:0050411	50:28:0010280	50:28:0010615
90	50:23:0040410	50:28:0100211	50:28:0050412	50:28:0010301	50:28:0010616
91	50:23:0040411	50:28:0100212	50:28:0050413	50:28:0010302	50:28:0010617
92	50:23:0040412	50:28:0100213	50:28:0050414	50:28:0010303	50:28:0010618
93	50:23:0040413	50:28:0100214	50:28:0050415	50:28:0010304	50:28:0010619
94	50:23:0040414	50:28:0100215	50:28:0050416	50:28:0010305	50:28:0010620
95	50:23:0040415	50:28:0100303	50:28:0050417	50:28:0010306	50:28:0010701
96	50:23:0040416	50:28:0100304	50:28:0050418	50:28:0010401	50:28:0020101
97	50:23:0040417	50:28:0100307	50:28:0050419	50:28:0010402	50:28:0020102
98	50:23:0040418	50:28:0100308	50:28:0050420	50:28:0010403	50:28:0020103
99	50:23:0040419	50:28:0100309	50:28:0050421	50:28:0010404	50:28:0020104
100	50:23:0040420	50:28:0100311	50:28:0050501	50:28:0010405	50:28:0020105
101	50:23:0040422	50:28:0100312	50:28:0050502	50:28:0010406	50:28:0020106
102	50:23:0040423	50:28:0100313	50:28:0050503	50:28:0010407	50:28:0020107
103	50:23:0040424	50:28:0100501	50:28:0050505	50:28:0010408	50:28:0020108
104	50:23:0040425	50:28:0100801	50:28:0060101	50:28:0010409	50:28:0020109
105	50:23:0040426	50:28:0110101	50:28:0060102	50:28:0010410	50:28:0020201
106	50:23:0040427	50:28:0110102	50:28:0060103	50:28:0010411	50:28:0020202
107	50:23:0040428	50:28:0110103	50:28:0060104	50:28:0010412	50:28:0020203
108	50:23:0040429	50:28:0110104	50:28:0060105	50:28:0010413	50:28:0020204
109	50:23:0040430	50:28:0110106	50:28:0060106	50:28:0010414	50:28:0020205
110	50:23:0040431	50:28:0110107	50:28:0060107	50:28:0010415	50:28:0020206
111	50:23:0040432	50:28:0110112	50:28:0060108	50:28:0010416	50:28:0020207
112	50:23:0040433	50:28:0110113	50:28:0060109	50:28:0010417	50:28:0020208
113	50:23:0040434	50:28:0110114	50:28:0060110	50:28:0010418	50:28:0020209
114	50:23:0040435	50:28:0110115	50:28:0060111	50:28:0010419	50:28:0010447
115	50:23:0040436	50:28:0110116	50:28:0060112	50:28:0010420	50:28:0010448
116	50:23:0040437	50:28:0110117	50:28:0060113	50:28:0010421	50:28:0010449
117	50:23:0040438	50:28:0110118	50:28:0060114	50:28:0010422	50:28:0010450
118	50:23:0040439	50:28:0110119	50:28:0060115	50:28:0010423	50:28:0010451
119	50:23:0040440	50:28:0110120	50:28:0060116	50:28:0010424	50:28:0010452
120	50:23:0040441	50:28:0110121	50:28:0060117	50:28:0010425	50:28:0010453
121	50:23:0040442	50:28:0110122	50:28:0060118	50:28:0010426	50:28:0010454
122	50:23:0040443	50:28:0110123	50:28:0060119	50:28:0010427	50:28:0010455
123	50:23:0040444	50:28:0110125	50:28:0060120	50:28:0010428	50:28:0010456
124	50:23:0040445	50:28:0110138	50:28:0060121	50:28:0010429	50:28:0010457
125	50:23:0040446	50:28:0110146	50:28:0060122	50:28:0010430	50:28:0010458
126	50:23:0040447	50:28:0110149	50:28:0060201	50:28:0010431	50:28:0010459
127	50:23:0040503	50:28:0110150	50:28:0060202	50:28:0010432	50:28:0010460
128	50:23:0040504	50:28:0110151	50:28:0060203	50:28:0010433	50:28:0010461
129	50:23:0040505	50:28:0110152	50:28:0060204	50:28:0010434	50:28:0010462
130	50:23:0040506	50:28:0110156	50:28:0060205	50:28:0010435	50:28:0010463
131	50:23:0040507	50:28:0110201	50:28:0060206	50:28:0010436	50:28:0010464
132	50:23:0040508	50:28:0110204	50:28:0060207	50:28:0010437	50:28:0010501
133	50:23:0040511	50:28:0110205	50:28:0060208	50:28:0010438	50:28:0010502
134	50:23:0040512	50:28:0110206	50:28:0060209	50:28:0010439	50:28:0010503
135	50:23:0040518	50:28:0110224	50:28:0060210	50:28:0010440	50:28:0010504

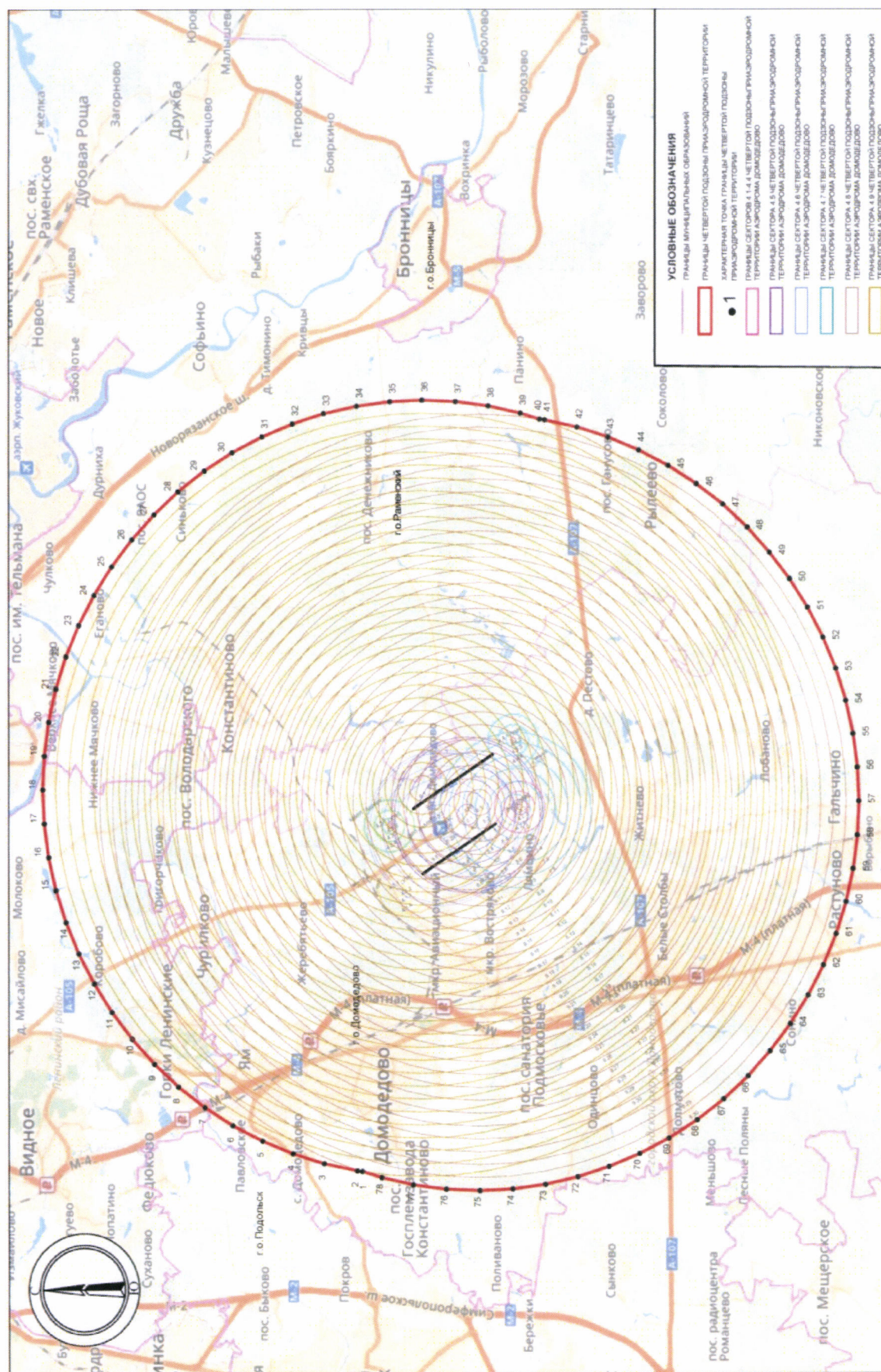
№ строки	Номера кадастровых кварталов				
	1	2	3	4	5
136	50:23:0040519	50:28:0110401	50:28:0060211	50:28:0010441	50:28:0010505
137	50:23:0040520	50:28:0130101	50:28:0060212	50:28:0010442	50:28:0010506
138	50:23:0040521	50:28:0140101	50:28:0060214	50:28:0010443	50:28:0010507
139	50:23:0040522	50:53:0000000	50:28:0060215	50:28:0010444	50:28:0010508
140	50:23:0040523	50:53:0020204	50:28:0060216	50:28:0010445	50:28:0010509
141	50:23:0040524	50:53:0020205	50:28:0060217	50:28:0010446	50:28:0010510
142	50:23:0040525	50:28:0010558	50:28:0060218	50:28:0070402	50:28:0010511
143	50:23:0040526	50:28:0010559	50:28:0060301	50:28:0070403	50:28:0010512
144	50:23:0040527	50:28:0010560	50:28:0070101	50:28:0070404	50:28:0010513
145	50:23:0040528	50:28:0010561	50:28:0070102	50:28:0070405	50:28:0010514
146	50:23:0040530	50:28:0010562	50:28:0070103	50:28:0070406	50:28:0010515
147	50:23:0040531	50:28:0010563	50:28:0070104	50:28:0070407	50:28:0010516
148	50:23:0040532	50:28:0010564	50:28:0070105	50:28:0070408	50:28:0010517
149	50:23:0040533	50:28:0010565	50:28:0070106	50:28:0070409	50:28:0010518
150	50:23:0040534	50:28:0010566	50:28:0070107	50:28:0070410	50:28:0010519
151	50:23:0040535	50:28:0010567	50:28:0070108	50:28:0070411	50:28:0010520
152	50:23:0040536	50:28:0010568	50:28:0070109	50:28:0070412	50:28:0010521
153	50:23:0040538	50:28:0010569	50:28:0070110	50:28:0070413	50:28:0010522
154	50:23:0040539	50:28:0010570	50:28:0070111	50:28:0070414	50:28:0010523
155	50:23:0040540	50:28:0010571	50:28:0070112	50:28:0070415	50:28:0010524
156	50:23:0040541	50:28:0010572	50:28:0070201	50:28:0070416	50:28:0010525
157	50:23:0040542	50:28:0010573	50:28:0070202	50:28:0070417	50:28:0010526
158	50:23:0040543	50:28:0010574	50:28:0070203	50:28:0070418	50:28:0010527
159	50:23:0040544	50:28:0010575	50:28:0070204	50:28:0070501	50:28:0010528
160	50:23:0040545	50:28:0010576	50:28:0070205	50:28:0070502	50:28:0010529
161	50:23:0040546	50:28:0010577	50:28:0070206	50:28:0070503	50:28:0010530
162	50:23:0040547	50:28:0010578	50:28:0070207	50:28:0070504	50:28:0010531
163	50:23:0040548	50:28:0010579	50:28:0070208	50:28:0070505	50:28:0010532
164	50:23:0040549	50:28:0010580	50:28:0070209	50:28:0070506	50:28:0010533
165	50:23:0040550	50:23:0050116	50:28:0070210	50:28:0070507	50:28:0010534
166	50:23:0040551	50:23:0050117	50:28:0070211	50:28:0070508	50:28:0010535
167	50:23:0040552	50:23:0050118	50:28:0070212	50:28:0070601	50:28:0010536
168	50:23:0040555	50:23:0050119	50:28:0070213	50:28:0080101	50:28:0010537
169	50:23:0040556	50:23:0050120	50:28:0070214	50:28:0080102	50:28:0010538
170	50:23:0040557	50:23:0050121	50:28:0070215	50:28:0080103	50:28:0010539
171	50:23:0040558	50:23:0050122	50:28:0070216	50:28:0080104	50:28:0010540
172	50:23:0040559	50:23:0050123	50:28:0070217	50:28:0080105	50:28:0010541
173	50:23:0040560	50:23:0050124	50:28:0070218	50:28:0080106	50:28:0010542
174	50:23:0040561	50:23:0050125	50:28:0070219	50:28:0080107	50:28:0010543
175	50:23:0040562	50:23:0050126	50:28:0070220	50:28:0080108	50:28:0010544
176	50:23:0040563	50:23:0050127	50:28:0070221	50:28:0080109	50:28:0010545
177	50:23:0040564	50:23:0050128	50:28:0070222	50:28:0080110	50:28:0010546
178	50:23:0040565	50:23:0050129	50:28:0070223	50:28:0080111	50:28:0010547
179	50:23:0040567	50:23:0050135	50:28:0070224	50:28:0080112	50:28:0010548
180	50:23:0040568	50:23:0050139	50:28:0070225	50:28:0080113	50:28:0010549
181	50:23:0040569	50:23:0050140	50:28:0070226	50:28:0080114	50:28:0010550
182	50:23:0040570	50:23:0050141	50:28:0070227	50:28:0080115	50:28:0010551
183	50:23:0040571	50:23:0050144	50:28:0070228	50:28:0080201	50:28:0010552



№ строки	Номера кадастровых кварталов				
	1	2	3	4	5
184	50:23:0040572	50:23:0050145	50:28:0070229	50:28:0080202	50:28:0010553
185	50:23:0040601	50:23:0050154	50:28:0070230	50:28:0080203	50:28:0010554
186	50:23:0040602	50:23:0050155	50:28:0070231	50:28:0080204	50:28:0010555
187	50:23:0040603	50:23:0050156	50:28:0070232	50:28:0080205	50:28:0010556
188	50:23:0040604	50:23:0050159	50:28:0070233	50:28:0080206	50:28:0010557
189	50:23:0040605	50:23:0050160	50:28:0070234	50:28:0080207	50:23:0040849
190	50:23:0040606	50:23:0050161	50:28:0070235	50:28:0080208	50:23:0040851
191	50:23:0040607	50:23:0050162	50:28:0070236	50:28:0080209	50:23:0040852
192	50:23:0040608	50:23:0050163	50:28:0070237	50:28:0080210	50:23:0040853
193	50:23:0040609	50:23:0040815	50:28:0070238	50:28:0080211	50:23:0040854
194	50:23:0040610	50:23:0040816	50:28:0070239	50:28:0080212	50:23:0040855
195	50:23:0040611	50:23:0040817	50:28:0070240	50:28:0080213	50:23:0040856
196	50:23:0040612	50:23:0040822	50:28:0070241	50:28:0080214	50:23:0040857
197	50:23:0040613	50:23:0040823	50:28:0070301	50:28:0080215	50:23:0040863
198	50:23:0040614	50:23:0040824	50:28:0070302	50:28:0080217	50:23:0040865
199	50:23:0040615	50:23:0040825	50:28:0070303	50:28:0080218	50:23:0040866
200	50:23:0040616	50:23:0040826	50:28:0070304	50:28:0080219	50:23:0050114
201	50:23:0040617	50:23:0040827	50:28:0070305	50:28:0080220	50:23:0040715
202	50:23:0040618	50:23:0040828	50:28:0070306	50:28:0080221	50:23:0040716
203	50:23:0040619	50:23:0040829	50:28:0070307	50:28:0090101	50:23:0040717
204	50:23:0040620	50:23:0040830	50:28:0070308	50:28:0090102	50:23:0040721
205	50:23:0040621	50:23:0040831	50:28:0070309	50:28:0090103	50:23:0040722
206	50:23:0040701	50:23:0040832	50:28:0070310	50:28:0090104	50:23:0040809
207	50:23:0040702	50:23:0040833	50:28:0070311	50:28:0090105	50:23:0040810
208	50:23:0040703	50:23:0040834	50:28:0070312	50:28:0090106	50:23:0040811
209	50:23:0040704	50:23:0040835	50:28:0070401	50:28:0090107	50:23:0040812
210	50:23:0040705	50:23:0040836	50:28:0090118	50:28:0090108	50:23:0040813
211	50:23:0040706	50:23:0040837	50:28:0090119	50:28:0090109	50:23:0040814
212	50:23:0040707	50:23:0040838	50:28:0090120	50:28:0090110	50:28:0090116
213	50:23:0040708	50:23:0040839	50:28:0090121	50:28:0090111	50:28:0090117
214	50:23:0040709	50:23:0040840	50:28:0090122	50:28:0090112	50:28:0090126
215	50:23:0040710	50:23:0040841	50:28:0090123	50:28:0090113	50:28:0090127
216	50:23:0040711	50:23:0040842	50:28:0090124	50:28:0090114	50:23:0040844
217	50:23:0040712	50:23:0040843	50:28:0090125	50:28:0090115	50:23:0040845
218	50:23:0040713	50:23:0040714	-	-	-

8.5. Графическое изображение четвертой подзоны приаэродромной территории аэродрома гражданской авиации Москва (Домодедово) приведено на схеме 5.

Схема 5



8.6. Перечень координат характерных точек границ секторов четвертой подзоны приаэродромной территории аэродрома Домодедово приведен в таблице 5.4.

Таблица 5.4

Обозначение характерных точек границ	Координаты МСК-50 зона 2	
	X	Y
Сектор 4.1.1 Набс 184,80 м		
1	432263.95	2210979.43
2	432255.24	2210979.05
3	432246.59	2210977.92
4	432238.07	2210976.03
5	432229.75	2210973.40
6	432221.69	2210970.07
7	432213.95	2210966.04
8	432206.60	2210961.35
9	432199.67	2210956.04
10	432193.24	2210950.15
11	432187.35	2210943.71
12	432182.04	2210936.79
13	432177.35	2210929.43
14	432173.32	2210921.70
15	432169.98	2210913.64
16	432167.36	2210905.32
17	432165.47	2210896.80
18	432164.33	2210888.15
19	432163.95	2210879.43
20	432164.33	2210870.72
21	432165.47	2210862.07
22	432167.36	2210853.55
23	432169.98	2210845.23
24	432173.32	2210837.17
25	432177.35	2210829.43
26	432182.04	2210822.08
27	432187.35	2210815.16
28	432193.24	2210808.72
29	432199.67	2210802.83
30	432206.60	2210797.52

Обозначение характерных точек границ	Координаты МСК-50 зона 2	
	X	Y
31	432213.95	2210792.83
32	432221.69	2210788.80
33	432229.75	2210785.47
34	432238.07	2210782.84
35	432246.59	2210780.95
36	432255.24	2210779.81
37	432263.95	2210779.43
38	432272.67	2210779.81
39	432281.32	2210780.95
40	432289.83	2210782.84
41	432298.16	2210785.47
42	432306.21	2210788.80
43	432313.95	2210792.83
44	432321.31	2210797.52
45	432328.23	2210802.83
46	432334.66	2210808.72
47	432340.56	2210815.16
48	432345.87	2210822.08
49	432350.56	2210829.43
50	432354.58	2210837.17
51	432357.92	2210845.23
52	432360.55	2210853.55
53	432362.43	2210862.07
54	432363.57	2210870.72
55	432363.95	2210879.43
56	432363.57	2210888.15
57	432362.43	2210896.80
58	432360.55	2210905.32
59	432357.92	2210913.64
60	432354.58	2210921.70
61	432350.56	2210929.43
62	432345.87	2210936.79



Обозначение характерных точек границ	Координаты МСК-50 зона 2	
	X	Y
63	432340.56	2210943.71
64	432334.66	2210950.15
65	432328.23	2210956.04
66	432321.31	2210961.35
67	432313.95	2210966.04
68	432306.21	2210970.07
69	432298.16	2210973.40
70	432289.83	2210976.03
71	432281.32	2210977.92
72	432272.67	2210979.05
1	432263.95	2210979.43
Сектор 4.1.2		
Набс от 187,80 м до 200,91 м		
Внешняя граница		
1	432263.95	2211179.43
2	432237.81	2211178.29
3	432211.86	2211174.88
4	432186.31	2211169.21
5	432161.35	2211161.34
6	432137.17	2211151.33
7	432113.95	2211139.24
8	432091.88	2211125.18
9	432071.12	2211109.25
10	432051.82	2211091.57
11	432034.14	2211072.27
12	432018.21	2211051.51
13	432004.15	2211029.43
14	431992.06	2211006.22
15	431982.05	2210982.04
16	431974.18	2210957.08
17	431968.51	2210931.53
18	431965.09	2210905.58
19	431963.95	2210879.43
20	431965.09	2210853.29
21	431968.51	2210827.34
22	431974.18	2210801.79
23	431982.05	2210776.83
24	431992.06	2210752.65

Обозначение характерных точек границ	Координаты МСК-50 зона 2	
	X	Y
25	432004.15	2210729.43
26	432018.21	2210707.36
27	432034.14	2210686.60
28	432051.82	2210667.30
29	432071.12	2210649.62
30	432091.88	2210633.69
31	432113.95	2210619.63
32	432137.17	2210607.54
33	432161.35	2210597.53
34	432186.31	2210589.66
35	432211.86	2210583.99
36	432237.81	2210580.58
37	432263.95	2210579.43
38	432290.10	2210580.58
39	432316.05	2210583.99
40	432341.60	2210589.66
41	432366.56	2210597.53
42	432390.74	2210607.54
43	432413.95	2210619.63
44	432436.03	2210633.69
45	432456.79	2210649.62
46	432476.09	2210667.30
47	432493.77	2210686.60
48	432509.70	2210707.36
49	432523.76	2210729.43
50	432535.85	2210752.65
51	432545.86	2210776.83
52	432553.73	2210801.79
53	432559.40	2210827.34
54	432562.81	2210853.29
55	432563.95	2210879.43
56	432562.81	2210905.58
57	432559.40	2210931.53
58	432553.73	2210957.08
59	432545.86	2210982.04
60	432535.85	2211006.22
61	432523.76	2211029.43
62	432509.70	2211051.51

Обозначение характерных точек границ	Координаты МСК-50 зона 2	
	X	Y
63	432493.77	2211072.27
64	432476.09	2211091.57
65	432456.79	2211109.25
66	432436.03	2211125.18
67	432413.95	2211139.24
68	432390.74	2211151.33
69	432366.56	2211161.34
70	432341.60	2211169.21
71	432316.05	2211174.88
72	432290.10	2211178.29
1	432263.95	2211179.43
Внутренняя граница		
73	432263.95	2210979.43
74	432255.24	2210979.05
75	432246.59	2210977.92
76	432238.07	2210976.03
77	432229.75	2210973.40
78	432221.69	2210970.07
79	432213.95	2210966.04
80	432206.60	2210961.35
81	432199.67	2210956.04
82	432193.24	2210950.15
83	432187.35	2210943.71
84	432182.04	2210936.79
85	432177.35	2210929.43
86	432173.32	2210921.70
87	432169.98	2210913.64
88	432167.36	2210905.32
89	432165.47	2210896.80
90	432164.33	2210888.15
91	432163.95	2210879.43
92	432164.33	2210870.72
93	432165.47	2210862.07
94	432167.36	2210853.55
95	432169.98	2210845.23
96	432173.32	2210837.17
97	432177.35	2210829.43
98	432182.04	2210822.08

Обозначение характерных точек границ	Координаты МСК-50 зона 2	
	X	Y
99	432187.35	2210815.16
100	432193.24	2210808.72
101	432199.67	2210802.83
102	432206.60	2210797.52
103	432213.95	2210792.83
104	432221.69	2210788.80
105	432229.75	2210785.47
106	432238.07	2210782.84
107	432246.59	2210780.95
108	432255.24	2210779.81
109	432263.95	2210779.43
110	432272.67	2210779.81
111	432281.32	2210780.95
112	432289.83	2210782.84
113	432298.16	2210785.47
114	432306.21	2210788.80
115	432313.95	2210792.83
116	432321.31	2210797.52
117	432328.23	2210802.83
118	432334.66	2210808.72
119	432340.56	2210815.16
120	432345.87	2210822.08
121	432350.56	2210829.43
122	432354.58	2210837.17
123	432357.92	2210845.23
124	432360.55	2210853.55
125	432362.43	2210862.07
126	432363.57	2210870.72
127	432363.95	2210879.43
128	432363.57	2210888.15
129	432362.43	2210896.80
130	432360.55	2210905.32
131	432357.92	2210913.64
132	432354.58	2210921.70
133	432350.56	2210929.43
134	432345.87	2210936.79
135	432340.56	2210943.71
136	432334.66	2210950.15

Обозначение характерных точек границ	Координаты МСК-50 зона 2	
	X	Y
137	432328.23	2210956.04
138	432321.31	2210961.35
139	432313.95	2210966.04
140	432306.21	2210970.07
141	432298.16	2210973.40
142	432289.83	2210976.03
143	432281.32	2210977.92
144	432272.67	2210979.05
73	432263.95	2210979.43
Сектор 4.1.3		
Набс от 200,91 м до 227,15 м		
Внешняя граница		
1	432263.95	2211479.43
2	432211.66	2211477.15
3	432159.76	2211470.32
4	432108.66	2211458.99
5	432058.74	2211443.25
6	432010.38	2211423.22
7	431963.95	2211399.05
8	431919.81	2211370.93
9	431878.28	2211339.06
10	431839.69	2211303.70
11	431804.33	2211265.11
12	431772.46	2211223.58
13	431744.34	2211179.43
14	431720.17	2211133.01
15	431700.14	2211084.65
16	431684.40	2211034.73
17	431673.07	2210983.62
18	431666.24	2210931.73
19	431663.95	2210879.43
20	431666.24	2210827.14
21	431673.07	2210775.25
22	431684.40	2210724.14
23	431700.14	2210674.22
24	431720.17	2210625.86
25	431744.34	2210579.43
26	431772.46	2210535.29

Обозначение характерных точек границ	Координаты МСК-50 зона 2	
	X	Y
27	431804.33	2210493.76
28	431839.69	2210455.17
29	431878.28	2210419.81
30	431919.81	2210387.94
31	431963.95	2210359.82
32	432010.38	2210335.65
33	432058.74	2210315.62
34	432108.66	2210299.88
35	432159.76	2210288.55
36	432211.66	2210281.72
37	432263.95	2210279.43
38	432316.25	2210281.72
39	432368.14	2210288.55
40	432419.24	2210299.88
41	432469.17	2210315.62
42	432517.52	2210335.65
43	432563.95	2210359.82
44	432608.10	2210387.94
45	432649.63	2210419.81
46	432688.22	2210455.17
47	432723.58	2210493.76
48	432755.44	2210535.29
49	432783.57	2210579.43
50	432807.74	2210625.86
51	432827.77	2210674.22
52	432843.51	2210724.14
53	432854.84	2210775.25
54	432861.67	2210827.14
55	432863.95	2210879.43
56	432861.67	2210931.73
57	432854.84	2210983.62
58	432843.51	2211034.73
59	432827.77	2211084.65
60	432807.74	2211133.01
61	432783.57	2211179.43
62	432755.44	2211223.58
63	432723.58	2211265.11
64	432688.22	2211303.70

Обозначение характерных точек границ	Координаты МСК-50 зона 2	
	Х	Y
65	432649.63	2211339.06
66	432608.10	2211370.93
67	432563.95	2211399.05
68	432517.52	2211423.22
69	432469.17	2211443.25
70	432419.24	2211458.99
71	432368.14	2211470.32
72	432316.25	2211477.15
1	432263.95	2211479.43
Внутренняя граница		
73	432263.95	2211179.43
74	432237.81	2211178.29
75	432211.86	2211174.88
76	432186.31	2211169.21
77	432161.35	2211161.34
78	432137.17	2211151.33
79	432113.95	2211139.24
80	432091.88	2211125.18
81	432071.12	2211109.25
82	432051.82	2211091.57
83	432034.14	2211072.27
84	432018.21	2211051.51
85	432004.15	2211029.43
86	431992.06	2211006.22
87	431982.05	2210982.04
88	431974.18	2210957.08
89	431968.51	2210931.53
90	431965.09	2210905.58
91	431963.95	2210879.43
92	431965.09	2210853.29
93	431968.51	2210827.34
94	431974.18	2210801.79
95	431982.05	2210776.83
96	431992.06	2210752.65
97	432004.15	2210729.43
98	432018.21	2210707.36
99	432034.14	2210686.60
100	432051.82	2210667.30

Обозначение характерных точек границ	Координаты МСК-50 зона 2	
	Х	Y
101	432071.12	2210649.62
102	432091.88	2210633.69
103	432113.95	2210619.63
104	432137.17	2210607.54
105	432161.35	2210597.53
106	432186.31	2210589.66
107	432211.86	2210583.99
108	432237.81	2210580.58
109	432263.95	2210579.43
110	432290.10	2210580.58
111	432316.05	2210583.99
112	432341.60	2210589.66
113	432366.56	2210597.53
114	432390.74	2210607.54
115	432413.95	2210619.63
116	432436.03	2210633.69
117	432456.79	2210649.62
118	432476.09	2210667.30
119	432493.77	2210686.60
120	432509.70	2210707.36
121	432523.76	2210729.43
122	432535.85	2210752.65
123	432545.86	2210776.83
124	432553.73	2210801.79
125	432559.40	2210827.34
126	432562.81	2210853.29
127	432563.95	2210879.43
128	432562.81	2210905.58
129	432559.40	2210931.53
130	432553.73	2210957.08
131	432545.86	2210982.04
132	432535.85	2211006.22
133	432523.76	2211029.43
134	432509.70	2211051.51
135	432493.77	2211072.27
136	432476.09	2211091.57
137	432456.79	2211109.25
138	432436.03	2211125.18

Обозначение характерных точек границ	Координаты МСК-50 зона 2	
	Х	У
139	432413.95	2211139.24
140	432390.74	2211151.33
141	432366.56	2211161.34
142	432341.60	2211169.21
143	432316.05	2211174.88
144	432290.10	2211178.29
73	432263.95	2211179.43
Сектор 4.1.4		
Набс от 227,15 м до 262,15 м		
Внешняя граница		
1	432351.11	2209883.24
2	432437.60	2209894.63
3	432522.77	2209913.51
4	432605.97	2209939.74
5	432686.57	2209973.13
6	432763.95	2210013.41
7	432837.53	2210060.28
8	432906.74	2210113.39
9	432971.06	2210172.33
10	433030.00	2210236.65
11	433083.11	2210305.86
12	433129.98	2210379.43
13	433170.26	2210456.82
14	433203.65	2210537.41
15	433229.88	2210620.62
16	433248.76	2210705.79
17	433260.15	2210792.28
18	433263.95	2210879.43
19	433260.15	2210966.59
20	433248.76	2211053.08
21	433229.88	2211138.25
22	433203.65	2211221.45
23	433170.26	2211302.05
24	433129.98	2211379.43
25	433083.11	2211453.01
26	433030.00	2211522.22
27	432971.06	2211586.54
28	432906.74	2211645.48

Обозначение характерных точек границ	Координаты МСК-50 зона 2	
	Х	У
29	432837.53	2211698.59
30	432763.95	2211745.46
31	432686.57	2211785.74
32	432605.97	2211819.13
33	432522.77	2211845.36
34	432437.60	2211864.24
35	432351.11	2211875.63
36	432263.95	2211879.43
37	432176.80	2211875.63
38	432090.30	2211864.24
39	432005.13	2211845.36
40	431921.93	2211819.13
41	431841.33	2211785.74
42	431763.95	2211745.46
43	431690.38	2211698.59
44	431621.17	2211645.48
45	431556.85	2211586.54
46	431497.91	2211522.22
47	431444.80	2211453.01
48	431397.93	2211379.43
49	431357.65	2211302.05
50	431324.26	2211221.45
51	431298.03	2211138.25
52	431279.15	2211053.08
53	431267.76	2210966.59
54	431263.95	2210879.43
55	431267.76	2210792.28
56	431279.15	2210705.79
57	431298.03	2210620.62
58	431324.26	2210537.41
59	431357.65	2210456.82
60	431397.93	2210379.43
61	431444.80	2210305.86
62	431497.91	2210236.65
63	431556.85	2210172.33
64	431621.17	2210113.39
65	431690.38	2210060.28
66	431763.95	2210013.41



Обозначение характерных точек границ	Координаты МСК-50 зона 2	
	Х	У
67	431841.33	2209973.13
68	431921.93	2209939.74
69	432005.13	2209913.51
70	432090.30	2209894.63
71	432176.80	2209883.24
72	432263.95	2209879.43
1	432351.11	2209883.24
Внутренняя граница		
73	432263.95	2211479.43
74	432211.66	2211477.15
75	432159.76	2211470.32
76	432108.66	2211458.99
77	432058.74	2211443.25
78	432010.38	2211423.22
79	431963.95	2211399.05
80	431919.81	2211370.93
81	431878.28	2211339.06
82	431839.69	2211303.70
83	431804.33	2211265.11
84	431772.46	2211223.58
85	431744.34	2211179.43
86	431720.17	2211133.01
87	431700.14	2211084.65
88	431684.40	2211034.73
89	431673.07	2210983.62
90	431666.24	2210931.73
91	431663.95	2210879.43
92	431666.24	2210827.14
93	431673.07	2210775.25
94	431684.40	2210724.14
95	431700.14	2210674.22
96	431720.17	2210625.86
97	431744.34	2210579.43
98	431772.46	2210535.29
99	431804.33	2210493.76
100	431839.69	2210455.17
101	431878.28	2210419.81
102	431919.81	2210387.94

Обозначение характерных точек границ	Координаты МСК-50 зона 2	
	Х	У
103	431963.95	2210359.82
104	432010.38	2210335.65
105	432058.74	2210315.62
106	432108.66	2210299.88
107	432159.76	2210288.55
108	432211.66	2210281.72
109	432263.95	2210279.43
110	432316.25	2210281.72
111	432368.14	2210288.55
112	432419.24	2210299.88
113	432469.17	2210315.62
114	432517.52	2210335.65
115	432563.95	2210359.82
116	432608.10	2210387.94
117	432649.63	2210419.81
118	432688.22	2210455.17
119	432723.58	2210493.76
120	432755.44	2210535.29
121	432783.57	2210579.43
122	432807.74	2210625.86
123	432827.77	2210674.22
124	432843.51	2210724.14
125	432854.84	2210775.25
126	432861.67	2210827.14
127	432863.95	2210879.43
128	432861.67	2210931.73
129	432854.84	2210983.62
130	432843.51	2211034.73
131	432827.77	2211084.65
132	432807.74	2211133.01
133	432783.57	2211179.43
134	432755.44	2211223.58
135	432723.58	2211265.11
136	432688.22	2211303.70
137	432649.63	2211339.06
138	432608.10	2211370.93
139	432563.95	2211399.05
140	432517.52	2211423.22

Обозначение характерных точек границ	Координаты МСК-50 зона 2	
	X	Y
141	432469.17	2211443.25
142	432419.24	2211458.99
143	432368.14	2211470.32
144	432316.25	2211477.15
73	432263.95	2211479.43
Сектор 4.2.1 Набс 162,97 м		
Внешняя граница		
1	427633.20	2214091.36
2	427624.48	2214090.98
3	427615.83	2214089.84
4	427607.31	2214087.96
5	427598.99	2214085.33
6	427590.93	2214081.99
7	427583.20	2214077.97
8	427575.84	2214073.28
9	427568.92	2214067.97
10	427562.49	2214062.07
11	427556.59	2214055.64
12	427551.28	2214048.72
13	427546.59	2214041.36
14	427542.57	2214033.62
15	427539.23	2214025.56
16	427536.60	2214017.24
17	427534.72	2214008.73
18	427533.58	2214000.08
19	427533.20	2213991.36
20	427533.58	2213982.65
21	427534.72	2213974.00
22	427536.60	2213965.48
23	427539.23	2213957.16
24	427542.57	2213949.10
25	427546.59	2213941.36
26	427551.28	2213934.01
27	427556.59	2213927.08
28	427562.49	2213920.65
29	427568.92	2213914.76
30	427575.84	2213909.45

Обозначение характерных точек границ	Координаты МСК-50 зона 2	
	X	Y
31	427583.20	2213904.76
32	427590.93	2213900.73
33	427598.99	2213897.39
34	427607.31	2213894.77
35	427615.83	2213892.88
36	427624.48	2213891.74
37	427633.20	2213891.36
38	427641.91	2213891.74
39	427650.56	2213892.88
40	427659.08	2213894.77
41	427667.40	2213897.39
42	427675.46	2213900.73
43	427683.20	2213904.76
44	427690.55	2213909.45
45	427697.48	2213914.76
46	427703.91	2213920.65
47	427709.80	2213927.08
48	427715.11	2213934.01
49	427719.80	2213941.36
50	427723.83	2213949.10
51	427727.17	2213957.16
52	427729.79	2213965.48
53	427731.68	2213974.00
54	427732.82	2213982.65
55	427733.20	2213991.36
56	427732.82	2214000.08
57	427731.68	2214008.73
58	427729.79	2214017.24
59	427727.17	2214025.56
60	427723.83	2214033.62
61	427719.80	2214041.36
62	427715.11	2214048.72
63	427709.80	2214055.64
64	427703.91	2214062.07
65	427697.48	2214067.97
66	427690.55	2214073.28
67	427683.20	2214077.97
68	427675.46	2214081.99

Обозначение характерных точек границ	Координаты МСК-50 зона 2	
	X	Y
69	427667.40	2214085.33
70	427659.08	2214087.96
71	427650.56	2214089.84
72	427641.91	2214090.98
1	427633.20	2214091.36
Сектор 4.2.2 Набс от 162,97 м до 180,64 м		
Внешняя граница		
1	427633.28	2214290.98
2	427607.13	2214289.84
3	427581.19	2214286.43
4	427555.63	2214280.76
5	427530.67	2214272.89
6	427506.50	2214262.88
7	427483.28	2214250.79
8	427461.21	2214236.73
9	427440.44	2214220.80
10	427421.15	2214203.12
11	427403.47	2214183.82
12	427387.54	2214163.06
13	427373.47	2214140.98
14	427361.39	2214117.77
15	427351.37	2214093.59
16	427343.50	2214068.63
17	427337.84	2214043.08
18	427334.42	2214017.13
19	427333.28	2213990.98
20	427334.42	2213964.84
21	427337.84	2213938.89
22	427343.50	2213913.34
23	427351.37	2213888.38
24	427361.39	2213864.20
25	427373.47	2213840.98
26	427387.54	2213818.91
27	427403.47	2213798.15
28	427421.15	2213778.85
29	427440.44	2213761.17
30	427461.21	2213745.24

Обозначение характерных точек границ	Координаты МСК-50 зона 2	
	X	Y
31	427483.28	2213731.18
32	427506.50	2213719.09
33	427530.67	2213709.08
34	427555.63	2213701.21
35	427581.19	2213695.54
36	427607.13	2213692.13
37	427633.28	2213690.98
38	427659.43	2213692.13
39	427685.38	2213695.54
40	427710.93	2213701.21
41	427735.89	2213709.08
42	427760.07	2213719.09
43	427783.28	2213731.18
44	427805.35	2213745.24
45	427826.12	2213761.17
46	427845.41	2213778.85
47	427863.09	2213798.15
48	427879.03	2213818.91
49	427893.09	2213840.98
50	427905.17	2213864.20
51	427915.19	2213888.38
52	427923.06	2213913.34
53	427928.72	2213938.89
54	427932.14	2213964.84
55	427933.28	2213990.98
56	427932.14	2214017.13
57	427928.72	2214043.08
58	427923.06	2214068.63
59	427915.19	2214093.59
60	427905.17	2214117.77
61	427893.09	2214140.98
62	427879.03	2214163.06
63	427863.09	2214183.82
64	427845.41	2214203.12
65	427826.12	2214220.80
66	427805.35	2214236.73
67	427783.28	2214250.79
68	427760.07	2214262.88

Обозначение характерных точек границ	Координаты МСК-50 зона 2	
	Х	У
69	427735.89	2214272.89
70	427710.93	2214280.76
71	427685.38	2214286.43
72	427659.43	2214289.84
1	427633.28	2214290.98
Внутренняя граница		
73	427633.20	2214091.36
74	427624.48	2214090.98
75	427615.83	2214089.84
76	427607.31	2214087.96
77	427598.99	2214085.33
78	427590.93	2214081.99
79	427583.20	2214077.97
80	427575.84	2214073.28
81	427568.92	2214067.97
82	427562.49	2214062.07
83	427556.59	2214055.64
84	427551.28	2214048.72
85	427546.59	2214041.36
86	427542.57	2214033.62
87	427539.23	2214025.56
88	427536.60	2214017.24
89	427534.72	2214008.73
90	427533.58	2214000.08
91	427533.20	2213991.36
92	427533.58	2213982.65
93	427534.72	2213974.00
94	427536.60	2213965.48
95	427539.23	2213957.16
96	427542.57	2213949.10
97	427546.59	2213941.36
98	427551.28	2213934.01
99	427556.59	2213927.08
100	427562.49	2213920.65
101	427568.92	2213914.76
102	427575.84	2213909.45
103	427583.20	2213904.76
104	427590.93	2213900.73

Обозначение характерных точек границ	Координаты МСК-50 зона 2	
	Х	У
105	427598.99	2213897.39
106	427607.31	2213894.77
107	427615.83	2213892.88
108	427624.48	2213891.74
109	427633.20	2213891.36
110	427641.91	2213891.74
111	427650.56	2213892.88
112	427659.08	2213894.77
113	427667.40	2213897.39
114	427675.46	2213900.73
115	427683.20	2213904.76
116	427690.55	2213909.45
117	427697.48	2213914.76
118	427703.91	2213920.65
119	427709.80	2213927.08
120	427715.11	2213934.01
121	427719.80	2213941.36
122	427723.83	2213949.10
123	427727.17	2213957.16
124	427729.79	2213965.48
125	427731.68	2213974.00
126	427732.82	2213982.65
127	427733.20	2213991.36
128	427732.82	2214000.08
129	427731.68	2214008.73
130	427729.79	2214017.24
131	427727.17	2214025.56
132	427723.83	2214033.62
133	427719.80	2214041.36
134	427715.11	2214048.72
135	427709.80	2214055.64
136	427703.91	2214062.07
137	427697.48	2214067.97
138	427690.55	2214073.28
139	427683.20	2214077.97
140	427675.46	2214081.99
141	427667.40	2214085.33
142	427659.08	2214087.96

Обозначение характерных точек границ	Координаты МСК-50 зона 2	
	X	Y
143	427650.56	2214089.84
144	427641.91	2214090.98
73	427633.20	2214091.36
Сектор 4.2.3 Набс от 180,64 м до 206,88 м		
Внешняя граница		
1	427633.20	2214591.36
2	427580.90	2214589.08
3	427529.01	2214582.25
4	427477.90	2214570.92
5	427427.98	2214555.18
6	427379.63	2214535.15
7	427333.20	2214510.98
8	427289.05	2214482.85
9	427247.52	2214450.99
10	427208.93	2214415.63
11	427173.57	2214377.04
12	427141.71	2214335.51
13	427113.58	2214291.36
14	427089.41	2214244.93
15	427069.38	2214196.57
16	427053.64	2214146.65
17	427042.31	2214095.55
18	427035.48	2214043.66
19	427033.20	2213991.36
20	427035.48	2213939.07
21	427042.31	2213887.17
22	427053.64	2213836.07
23	427069.38	2213786.15
24	427089.41	2213737.79
25	427113.58	2213691.36
26	427141.71	2213647.22
27	427173.57	2213605.69
28	427208.93	2213567.10
29	427247.52	2213531.74
30	427289.05	2213499.87
31	427333.20	2213471.75
32	427379.63	2213447.58

Обозначение характерных точек границ	Координаты МСК-50 зона 2	
	X	Y
33	427427.98	2213427.55
34	427477.90	2213411.81
35	427529.01	2213400.48
36	427580.90	2213393.65
37	427633.20	2213391.36
38	427685.49	2213393.65
39	427737.39	2213400.48
40	427788.49	2213411.81
41	427838.41	2213427.55
42	427886.77	2213447.58
43	427933.20	2213471.75
44	427977.34	2213499.87
45	428018.87	2213531.74
46	428057.46	2213567.10
47	428092.82	2213605.69
48	428124.69	2213647.22
49	428152.81	2213691.36
50	428176.98	2213737.79
51	428197.01	2213786.15
52	428212.75	2213836.07
53	428224.08	2213887.17
54	428230.91	2213939.07
55	428233.20	2213991.36
56	428230.91	2214043.66
57	428224.08	2214095.55
58	428212.75	2214146.65
59	428197.01	2214196.57
60	428176.98	2214244.93
61	428152.81	2214291.36
62	428124.69	2214335.51
63	428092.82	2214377.04
64	428057.46	2214415.63
65	428018.87	2214450.99
66	427977.34	2214482.85
67	427933.20	2214510.98
68	427886.77	2214535.15
69	427838.41	2214555.18
70	427788.49	2214570.92

Обозначение характерных точек границ	Координаты МСК-50 зона 2	
	X	Y
71	427737.39	2214582.25
72	427685.49	2214589.08
1	427633.20	2214591.36
Внутренняя граница		
73	427633.28	2214290.98
74	427607.13	2214289.84
75	427581.19	2214286.43
76	427555.63	2214280.76
77	427530.67	2214272.89
78	427506.50	2214262.88
79	427483.28	2214250.79
80	427461.21	2214236.73
81	427440.44	2214220.80
82	427421.15	2214203.12
83	427403.47	2214183.82
84	427387.54	2214163.06
85	427373.47	2214140.98
86	427361.39	2214117.77
87	427351.37	2214093.59
88	427343.50	2214068.63
89	427337.84	2214043.08
90	427334.42	2214017.13
91	427333.28	2213990.98
92	427334.42	2213964.84
93	427337.84	2213938.89
94	427343.50	2213913.34
95	427351.37	2213888.38
96	427361.39	2213864.20
97	427373.47	2213840.98
98	427387.54	2213818.91
99	427403.47	2213798.15
100	427421.15	2213778.85
101	427440.44	2213761.17
102	427461.21	2213745.24
103	427483.28	2213731.18
104	427506.50	2213719.09
105	427530.67	2213709.08
106	427555.63	2213701.21

Обозначение характерных точек границ	Координаты МСК-50 зона 2	
	X	Y
107	427581.19	2213695.54
108	427607.13	2213692.13
109	427633.28	2213690.98
110	427659.43	2213692.13
111	427685.38	2213695.54
112	427710.93	2213701.21
113	427735.89	2213709.08
114	427760.07	2213719.09
115	427783.28	2213731.18
116	427805.35	2213745.24
117	427826.12	2213761.17
118	427845.41	2213778.85
119	427863.09	2213798.15
120	427879.03	2213818.91
121	427893.09	2213840.98
122	427905.17	2213864.20
123	427915.19	2213888.38
124	427923.06	2213913.34
125	427928.72	2213938.89
126	427932.14	2213964.84
127	427933.28	2213990.98
128	427932.14	2214017.13
129	427928.72	2214043.08
130	427923.06	2214068.63
131	427915.19	2214093.59
132	427905.17	2214117.77
133	427893.09	2214140.98
134	427879.03	2214163.06
135	427863.09	2214183.82
136	427845.41	2214203.12
137	427826.12	2214220.80
138	427805.35	2214236.73
139	427783.28	2214250.79
140	427760.07	2214262.88
141	427735.89	2214272.89
142	427710.93	2214280.76
143	427685.38	2214286.43
144	427659.43	2214289.84

Обозначение характерных точек границ	Координаты МСК-50 зона 2	
	Х	У
73	427633.28	2214290.98
Сектор 4.2.4 Набс от 180,64 м до 206,88 м		
Внешняя граница		
1	427720.35	2212995.17
2	427806.84	2213006.55
3	427892.02	2213025.44
4	427975.22	2213051.67
5	428055.81	2213085.05
6	428133.20	2213125.34
7	428206.77	2213172.21
8	428275.98	2213225.32
9	428340.30	2213284.26
10	428399.24	2213348.58
11	428452.35	2213417.79
12	428499.22	2213491.36
13	428539.50	2213568.74
14	428572.89	2213649.34
15	428599.12	2213732.54
16	428618.00	2213817.71
17	428629.39	2213904.21
18	428633.20	2213991.36
19	428629.39	2214078.52
20	428618.00	2214165.01
21	428599.12	2214250.18
22	428572.89	2214333.38
23	428539.50	2214413.98
24	428499.22	2214491.36
25	428452.35	2214564.94
26	428399.24	2214634.15
27	428340.30	2214698.47
28	428275.98	2214757.41
29	428206.77	2214810.51
30	428133.20	2214857.39
31	428055.81	2214897.67
32	427975.22	2214931.06
33	427892.02	2214957.29
34	427806.84	2214976.17

Обозначение характерных точек границ	Координаты МСК-50 зона 2	
	Х	У
35	427720.35	2214987.56
36	427633.20	2214991.36
37	427546.04	2214987.56
38	427459.55	2214976.17
39	427374.38	2214957.29
40	427291.18	2214931.06
41	427210.58	2214897.67
42	427133.20	2214857.39
43	427059.62	2214810.51
44	426990.41	2214757.41
45	426926.09	2214698.47
46	426867.15	2214634.15
47	426814.04	2214564.94
48	426767.17	2214491.36
49	426726.89	2214413.98
50	426693.50	2214333.38
51	426667.27	2214250.18
52	426648.39	2214165.01
53	426637.00	2214078.52
54	426633.20	2213991.36
55	426637.00	2213904.21
56	426648.39	2213817.71
57	426667.27	2213732.54
58	426693.50	2213649.34
59	426726.89	2213568.74
60	426767.17	2213491.36
61	426814.04	2213417.79
62	426867.15	2213348.58
63	426926.09	2213284.26
64	426990.41	2213225.32
65	427059.62	2213172.21
66	427133.20	2213125.34
67	427210.58	2213085.05
68	427291.18	2213051.67
69	427374.38	2213025.44
70	427459.55	2213006.55
71	427546.04	2212995.17
72	427633.20	2212991.36

Обозначение характерных точек границ	Координаты МСК-50 зона 2	
	Х	У
1	427720.35	2212995.17
Внутренняя граница		
73	427633.20	2214591.36
74	427580.90	2214589.08
75	427529.01	2214582.25
76	427477.90	2214570.92
77	427427.98	2214555.18
78	427379.63	2214535.15
79	427333.20	2214510.98
80	427289.05	2214482.85
81	427247.52	2214450.99
82	427208.93	2214415.63
83	427173.57	2214377.04
84	427141.71	2214335.51
85	427113.58	2214291.36
86	427089.41	2214244.93
87	427069.38	2214196.57
88	427053.64	2214146.65
89	427042.31	2214095.55
90	427035.48	2214043.66
91	427033.20	2213991.36
92	427035.48	2213939.07
93	427042.31	2213887.17
94	427053.64	2213836.07
95	427069.38	2213786.15
96	427089.41	2213737.79
97	427113.58	2213691.36
98	427141.71	2213647.22
99	427173.57	2213605.69
100	427208.93	2213567.10
101	427247.52	2213531.74
102	427289.05	2213499.87
103	427333.20	2213471.75
104	427379.63	2213447.58
105	427427.98	2213427.55
106	427477.90	2213411.81
107	427529.01	2213400.48
108	427580.90	2213393.65

Обозначение характерных точек границ	Координаты МСК-50 зона 2	
	Х	У
109	427633.20	2213391.36
110	427685.49	2213393.65
111	427737.39	2213400.48
112	427788.49	2213411.81
113	427838.41	2213427.55
114	427886.77	2213447.58
115	427933.20	2213471.75
116	427977.34	2213499.87
117	428018.87	2213531.74
118	428057.46	2213567.10
119	428092.82	2213605.69
120	428124.69	2213647.22
121	428152.81	2213691.36
122	428176.98	2213737.79
123	428197.01	2213786.15
124	428212.75	2213836.07
125	428224.08	2213887.17
126	428230.91	2213939.07
127	428233.20	2213991.36
128	428230.91	2214043.66
129	428224.08	2214095.55
130	428212.75	2214146.65
131	428197.01	2214196.57
132	428176.98	2214244.93
133	428152.81	2214291.36
134	428124.69	2214335.51
135	428092.82	2214377.04
136	428057.46	2214415.63
137	428018.87	2214450.99
138	427977.34	2214482.85
139	427933.20	2214510.98
140	427886.77	2214535.15
141	427838.41	2214555.18
142	427788.49	2214570.92
143	427737.39	2214582.25
144	427685.49	2214589.08
73	427633.20	2214591.36
Сектор 4.3.1		



Обозначение характерных точек границ	Координаты МСК-50 зона 2	
	X	Y
Набс 171,33 м		
Внешняя граница		
1	432789.49	2213376.89
2	432780.77	2213376.51
3	432772.12	2213375.38
4	432763.60	2213373.49
5	432755.28	2213370.86
6	432747.22	2213367.53
7	432739.49	2213363.50
8	432732.13	2213358.81
9	432725.21	2213353.50
10	432718.78	2213347.61
11	432712.88	2213341.17
12	432707.57	2213334.25
13	432702.88	2213326.89
14	432698.86	2213319.16
15	432695.52	2213311.10
16	432692.89	2213302.78
17	432691.01	2213294.26
18	432689.87	2213285.61
19	432689.49	2213276.89
20	432689.87	2213268.18
21	432691.01	2213259.53
22	432692.89	2213251.01
23	432695.52	2213242.69
24	432698.86	2213234.63
25	432702.88	2213226.89
26	432707.57	2213219.54
27	432712.88	2213212.62
28	432718.78	2213206.18
29	432725.21	2213200.29
30	432732.13	2213194.98
31	432739.49	2213190.29
32	432747.22	2213186.26
33	432755.28	2213182.93
34	432763.60	2213180.30
35	432772.12	2213178.41
36	432780.77	2213177.27

Обозначение характерных точек границ	Координаты МСК-50 зона 2	
	X	Y
37	432789.49	2213176.89
38	432798.20	2213177.27
39	432806.85	2213178.41
40	432815.37	2213180.30
41	432823.69	2213182.93
42	432831.75	2213186.26
43	432839.49	2213190.29
44	432846.84	2213194.98
45	432853.76	2213200.29
46	432860.20	2213206.18
47	432866.09	2213212.62
48	432871.40	2213219.54
49	432876.09	2213226.89
50	432880.12	2213234.63
51	432883.46	2213242.69
52	432886.08	2213251.01
53	432887.97	2213259.53
54	432889.11	2213268.18
55	432889.49	2213276.89
56	432889.11	2213285.61
57	432887.97	2213294.26
58	432886.08	2213302.78
59	432883.46	2213311.10
60	432880.12	2213319.16
61	432876.09	2213326.89
62	432871.40	2213334.25
63	432866.09	2213341.17
64	432860.20	2213347.61
65	432853.76	2213353.50
66	432846.84	2213358.81
67	432839.49	2213363.50
68	432831.75	2213367.53
69	432823.69	2213370.86
70	432815.37	2213373.49
71	432806.85	2213375.38
72	432798.20	2213376.51
1	432789.49	2213376.89
Сектор 4.3.2		

Обозначение характерных точек границ	Координаты МСК-50 зона 2	
	X	Y
Набс от 171,33 м до 189,58 м		
Внешняя граница		
1	432789.49	2213576.89
2	432763.34	2213575.75
3	432737.39	2213572.34
4	432711.84	2213566.67
5	432686.88	2213558.80
6	432662.70	2213548.79
7	432639.49	2213536.70
8	432617.41	2213522.64
9	432596.65	2213506.71
10	432577.35	2213489.03
11	432559.67	2213469.73
12	432543.74	2213448.97
13	432529.68	2213426.89
14	432517.59	2213403.68
15	432507.58	2213379.50
16	432499.71	2213354.54
17	432494.04	2213328.99
18	432490.63	2213303.04
19	432489.49	2213276.89
20	432490.63	2213250.75
21	432494.04	2213224.80
22	432499.71	2213199.25
23	432507.58	2213174.29
24	432517.59	2213150.11
25	432529.68	2213126.89
26	432543.74	2213104.82
27	432559.67	2213084.06
28	432577.35	2213064.76
29	432596.65	2213047.08
30	432617.41	2213031.15
31	432639.49	2213017.09
32	432662.70	2213005.00
33	432686.88	2212994.99
34	432711.84	2212987.12
35	432737.39	2212981.45
36	432763.34	2212978.04

Обозначение характерных точек границ	Координаты МСК-50 зона 2	
	X	Y
37	432789.49	2212976.89
38	432815.63	2212978.04
39	432841.58	2212981.45
40	432867.13	2212987.12
41	432892.09	2212994.99
42	432916.27	2213005.00
43	432939.49	2213017.09
44	432961.56	2213031.15
45	432982.32	2213047.08
46	433001.62	2213064.76
47	433019.30	2213084.06
48	433035.23	2213104.82
49	433049.29	2213126.89
50	433061.38	2213150.11
51	433071.39	2213174.29
52	433079.26	2213199.25
53	433084.93	2213224.80
54	433088.34	2213250.75
55	433089.49	2213276.89
56	433088.34	2213303.04
57	433084.93	2213328.99
58	433079.26	2213354.54
59	433071.39	2213379.50
60	433061.38	2213403.68
61	433049.29	2213426.89
62	433035.23	2213448.97
63	433019.30	2213469.73
64	433001.62	2213489.03
65	432982.32	2213506.71
66	432961.56	2213522.64
67	432939.49	2213536.70
68	432916.27	2213548.79
69	432892.09	2213558.80
70	432867.13	2213566.67
71	432841.58	2213572.34
72	432815.63	2213575.75
1	432789.49	2213576.89
Внутренняя граница		

Обозначение характерных точек границ	Координаты МСК-50 зона 2	
	X	Y
73	432789.49	2213376.89
74	432780.77	2213376.51
75	432772.12	2213375.38
76	432763.60	2213373.49
77	432755.28	2213370.86
78	432747.22	2213367.53
79	432739.49	2213363.50
80	432732.13	2213358.81
81	432725.21	2213353.50
82	432718.78	2213347.61
83	432712.88	2213341.17
84	432707.57	2213334.25
85	432702.88	2213326.89
86	432698.86	2213319.16
87	432695.52	2213311.10
88	432692.89	2213302.78
89	432691.01	2213294.26
90	432689.87	2213285.61
91	432689.49	2213276.89
92	432689.87	2213268.18
93	432691.01	2213259.53
94	432692.89	2213251.01
95	432695.52	2213242.69
96	432698.86	2213234.63
97	432702.88	2213226.89
98	432707.57	2213219.54
99	432712.88	2213212.62
100	432718.78	2213206.18
101	432725.21	2213200.29
102	432732.13	2213194.98
103	432739.49	2213190.29
104	432747.22	2213186.26
105	432755.28	2213182.93
106	432763.60	2213180.30
107	432772.12	2213178.41
108	432780.77	2213177.27
109	432789.49	2213176.89
110	432798.20	2213177.27

Обозначение характерных точек границ	Координаты МСК-50 зона 2	
	X	Y
111	432806.85	2213178.41
112	432815.37	2213180.30
113	432823.69	2213182.93
114	432831.75	2213186.26
115	432839.49	2213190.29
116	432846.84	2213194.98
117	432853.76	2213200.29
118	432860.20	2213206.18
119	432866.09	2213212.62
120	432871.40	2213219.54
121	432876.09	2213226.89
122	432880.12	2213234.63
123	432883.46	2213242.69
124	432886.08	2213251.01
125	432887.97	2213259.53
126	432889.11	2213268.18
127	432889.49	2213276.89
128	432889.11	2213285.61
129	432887.97	2213294.26
130	432886.08	2213302.78
131	432883.46	2213311.10
132	432880.12	2213319.16
133	432876.09	2213326.89
134	432871.40	2213334.25
135	432866.09	2213341.17
136	432860.20	2213347.61
137	432853.76	2213353.50
138	432846.84	2213358.81
139	432839.49	2213363.50
140	432831.75	2213367.53
141	432823.69	2213370.86
142	432815.37	2213373.49
143	432806.85	2213375.38
144	432798.20	2213376.51
73	432789.49	2213376.89
Сектор 4.3.3		
Набс от 189,58 м до 215,82 м		
Внешняя граница		

Обозначение характерных точек границ	Координаты МСК-50 зона 2	
	X	Y
1	432789.49	2213876.89
2	432737.19	2213874.61
3	432685.30	2213867.78
4	432634.19	2213856.45
5	432584.27	2213840.71
6	432535.91	2213820.68
7	432489.49	2213796.51
8	432445.34	2213768.39
9	432403.81	2213736.52
10	432365.22	2213701.16
11	432329.86	2213662.57
12	432297.99	2213621.04
13	432269.87	2213576.89
14	432245.70	2213530.47
15	432225.67	2213482.11
16	432209.93	2213432.19
17	432198.60	2213381.08
18	432191.77	2213329.19
19	432189.49	2213276.89
20	432191.77	2213224.60
21	432198.60	2213172.71
22	432209.93	2213121.60
23	432225.67	2213071.68
24	432245.70	2213023.32
25	432269.87	2212976.89
26	432297.99	2212932.75
27	432329.86	2212891.22
28	432365.22	2212852.63
29	432403.81	2212817.27
30	432445.34	2212785.40
31	432489.49	2212757.28
32	432535.91	2212733.11
33	432584.27	2212713.08
34	432634.19	2212697.34
35	432685.30	2212686.01
36	432737.19	2212679.18
37	432789.49	2212676.89
38	432841.78	2212679.18

Обозначение характерных точек границ	Координаты МСК-50 зона 2	
	X	Y
39	432893.67	2212686.01
40	432944.78	2212697.34
41	432994.70	2212713.08
42	433043.06	2212733.11
43	433089.49	2212757.28
44	433133.63	2212785.40
45	433175.16	2212817.27
46	433213.75	2212852.63
47	433249.11	2212891.22
48	433280.98	2212932.75
49	433309.10	2212976.89
50	433333.27	2213023.32
51	433353.30	2213071.68
52	433369.04	2213121.60
53	433380.37	2213172.71
54	433387.20	2213224.60
55	433389.49	2213276.89
56	433387.20	2213329.19
57	433380.37	2213381.08
58	433369.04	2213432.19
59	433353.30	2213482.11
60	433333.27	2213530.47
61	433309.10	2213576.89
62	433280.98	2213621.04
63	433249.11	2213662.57
64	433213.75	2213701.16
65	433175.16	2213736.52
66	433133.63	2213768.39
67	433089.49	2213796.51
68	433043.06	2213820.68
69	432994.70	2213840.71
70	432944.78	2213856.45
71	432893.67	2213867.78
72	432841.78	2213874.61
1	432789.49	2213876.89
Внутренняя граница		
73	432789.49	2213576.89
74	432763.34	2213575.75

Обозначение характерных точек границ	Координаты МСК-50 зона 2	
	X	Y
75	432737.39	2213572.34
76	432711.84	2213566.67
77	432686.88	2213558.80
78	432662.70	2213548.79
79	432639.49	2213536.70
80	432617.41	2213522.64
81	432596.65	2213506.71
82	432577.35	2213489.03
83	432559.67	2213469.73
84	432543.74	2213448.97
85	432529.68	2213426.89
86	432517.59	2213403.68
87	432507.58	2213379.50
88	432499.71	2213354.54
89	432494.04	2213328.99
90	432490.63	2213303.04
91	432489.49	2213276.89
92	432490.63	2213250.75
93	432494.04	2213224.80
94	432499.71	2213199.25
95	432507.58	2213174.29
96	432517.59	2213150.11
97	432529.68	2213126.89
98	432543.74	2213104.82
99	432559.67	2213084.06
100	432577.35	2213064.76
101	432596.65	2213047.08
102	432617.41	2213031.15
103	432639.49	2213017.09
104	432662.70	2213005.00
105	432686.88	2212994.99
106	432711.84	2212987.12
107	432737.39	2212981.45
108	432763.34	2212978.04
109	432789.49	2212976.89
110	432815.63	2212978.04
111	432841.58	2212981.45
112	432867.13	2212987.12

Обозначение характерных точек границ	Координаты МСК-50 зона 2	
	X	Y
113	432892.09	2212994.99
114	432916.27	2213005.00
115	432939.49	2213017.09
116	432961.56	2213031.15
117	432982.32	2213047.08
118	433001.62	2213064.76
119	433019.30	2213084.06
120	433035.23	2213104.82
121	433049.29	2213126.89
122	433061.38	2213150.11
123	433071.39	2213174.29
124	433079.26	2213199.25
125	433084.93	2213224.80
126	433088.34	2213250.75
127	433089.49	2213276.89
128	433088.34	2213303.04
129	433084.93	2213328.99
130	433079.26	2213354.54
131	433071.39	2213379.50
132	433061.38	2213403.68
133	433049.29	2213426.89
134	433035.23	2213448.97
135	433019.30	2213469.73
136	433001.62	2213489.03
137	432982.32	2213506.71
138	432961.56	2213522.64
139	432939.49	2213536.70
140	432916.27	2213548.79
141	432892.09	2213558.80
142	432867.13	2213566.67
143	432841.58	2213572.34
144	432815.63	2213575.75
73	432789.49	2213576.89
Сектор 4.3.4		
Набс от 215,82 м до 250,82 м		
Внешняя граница		
1	432876.64	2212280.70
2	432963.13	2212292.09

Обозначение характерных точек границ	Координаты МСК-50 зона 2	
	X	Y
3	433048.30	2212310.97
4	433131.51	2212337.20
5	433212.10	2212370.59
6	433289.49	2212410.87
7	433363.06	2212457.74
8	433432.27	2212510.85
9	433496.59	2212569.79
10	433555.53	2212634.11
11	433608.64	2212703.32
12	433655.51	2212776.89
13	433695.79	2212854.28
14	433729.18	2212934.87
15	433755.41	2213018.08
16	433774.29	2213103.25
17	433785.68	2213189.74
18	433789.49	2213276.89
19	433785.68	2213364.05
20	433774.29	2213450.54
21	433755.41	2213535.71
22	433729.18	2213618.91
23	433695.79	2213699.51
24	433655.51	2213776.89
25	433608.64	2213850.47
26	433555.53	2213919.68
27	433496.59	2213984.00
28	433432.27	2214042.94
29	433363.06	2214096.05
30	433289.49	2214142.92
31	433212.10	2214183.20
32	433131.51	2214216.59
33	433048.30	2214242.82
34	432963.13	2214261.70
35	432876.64	2214273.09
36	432789.49	2214276.89
37	432702.33	2214273.09
38	432615.84	2214261.70
39	432530.67	2214242.82
40	432447.47	2214216.59

Обозначение характерных точек границ	Координаты МСК-50 зона 2	
	X	Y
41	432366.87	2214183.20
42	432289.49	2214142.92
43	432215.91	2214096.05
44	432146.70	2214042.94
45	432082.38	2213984.00
46	432023.44	2213919.68
47	431970.33	2213850.47
48	431923.46	2213776.89
49	431883.18	2213699.51
50	431849.79	2213618.91
51	431823.56	2213535.71
52	431804.68	2213450.54
53	431793.29	2213364.05
54	431789.49	2213276.89
55	431793.29	2213189.74
56	431804.68	2213103.25
57	431823.56	2213018.08
58	431849.79	2212934.87
59	431883.18	2212854.28
60	431923.46	2212776.89
61	431970.33	2212703.32
62	432023.44	2212634.11
63	432082.38	2212569.79
64	432146.70	2212510.85
65	432215.91	2212457.74
66	432289.49	2212410.87
67	432366.87	2212370.59
68	432447.47	2212337.20
69	432530.67	2212310.97
70	432615.84	2212292.09
71	432702.33	2212280.70
72	432789.49	2212276.89
1	432876.64	2212280.70
Внутренняя граница		
73	432789.49	2213876.89
74	432737.19	2213874.61
75	432685.30	2213867.78
76	432634.19	2213856.45

Обозначение характерных точек границ	Координаты МСК-50 зона 2	
	X	Y
77	432584.27	2213840.71
78	432535.91	2213820.68
79	432489.49	2213796.51
80	432445.34	2213768.39
81	432403.81	2213736.52
82	432365.22	2213701.16
83	432329.86	2213662.57
84	432297.99	2213621.04
85	432269.87	2213576.89
86	432245.70	2213530.47
87	432225.67	2213482.11
88	432209.93	2213432.19
89	432198.60	2213381.08
90	432191.77	2213329.19
91	432189.49	2213276.89
92	432191.77	2213224.60
93	432198.60	2213172.71
94	432209.93	2213121.60
95	432225.67	2213071.68
96	432245.70	2213023.32
97	432269.87	2212976.89
98	432297.99	2212932.75
99	432329.86	2212891.22
100	432365.22	2212852.63
101	432403.81	2212817.27
102	432445.34	2212785.40
103	432489.49	2212757.28
104	432535.91	2212733.11
105	432584.27	2212713.08
106	432634.19	2212697.34
107	432685.30	2212686.01
108	432737.19	2212679.18
109	432789.49	2212676.89
110	432841.78	2212679.18
111	432893.67	2212686.01
112	432944.78	2212697.34
113	432994.70	2212713.08
114	433043.06	2212733.11

Обозначение характерных точек границ	Координаты МСК-50 зона 2	
	X	Y
115	433089.49	2212757.28
116	433133.63	2212785.40
117	433175.16	2212817.27
118	433213.75	2212852.63
119	433249.11	2212891.22
120	433280.98	2212932.75
121	433309.10	2212976.89
122	433333.27	2213023.32
123	433353.30	2213071.68
124	433369.04	2213121.60
125	433380.37	2213172.71
126	433387.20	2213224.60
127	433389.49	2213276.89
128	433387.20	2213329.19
129	433380.37	2213381.08
130	433369.04	2213432.19
131	433353.30	2213482.11
132	433333.27	2213530.47
133	433309.10	2213576.89
134	433280.98	2213621.04
135	433249.11	2213662.57
136	433213.75	2213701.16
137	433175.16	2213736.52
138	433133.63	2213768.39
139	433089.49	2213796.51
140	433043.06	2213820.68
141	432994.70	2213840.71
142	432944.78	2213856.45
143	432893.67	2213867.78
144	432841.78	2213874.61
73	432789.49	2213876.89
Сектор 4.4.1 Набс 172,30 м		
Внешняя граница		
1	427891.82	2216665.26
2	427883.10	2216664.88
3	427874.46	2216663.74
4	427865.94	2216661.85

Обозначение характерных точек границ	Координаты МСК-50 зона 2	
	X	Y
5	427857.62	2216659.23
6	427849.56	2216655.89
7	427841.82	2216651.86
8	427834.46	2216647.17
9	427827.54	2216641.86
10	427821.11	2216635.97
11	427815.22	2216629.54
12	427809.91	2216622.62
13	427805.22	2216615.26
14	427801.19	2216607.52
15	427797.85	2216599.46
16	427795.23	2216591.14
17	427793.34	2216582.62
18	427792.20	2216573.97
19	427791.82	2216565.26
20	427792.20	2216556.54
21	427793.34	2216547.89
22	427795.23	2216539.38
23	427797.85	2216531.06
24	427801.19	2216523.00
25	427805.22	2216515.26
26	427809.91	2216507.90
27	427815.22	2216500.98
28	427821.11	2216494.55
29	427827.54	2216488.65
30	427834.46	2216483.34
31	427841.82	2216478.66
32	427849.56	2216474.63
33	427857.62	2216471.29
34	427865.94	2216468.67
35	427874.46	2216466.78
36	427883.10	2216465.64
37	427891.82	2216465.26
38	427900.54	2216465.64
39	427909.19	2216466.78
40	427917.70	2216468.67
41	427926.02	2216471.29
42	427934.08	2216474.63

Обозначение характерных точек границ	Координаты МСК-50 зона 2	
	X	Y
43	427941.82	2216478.66
44	427949.18	2216483.34
45	427956.10	2216488.65
46	427962.53	2216494.55
47	427968.42	2216500.98
48	427973.74	2216507.90
49	427978.42	2216515.26
50	427982.45	2216523.00
51	427985.79	2216531.06
52	427988.41	2216539.38
53	427990.30	2216547.89
54	427991.44	2216556.54
55	427991.82	2216565.26
56	427991.44	2216573.97
57	427990.30	2216582.62
58	427988.41	2216591.14
59	427985.79	2216599.46
60	427982.45	2216607.52
61	427978.42	2216615.26
62	427973.74	2216622.62
63	427968.42	2216629.54
64	427962.53	2216635.97
65	427956.10	2216641.86
66	427949.18	2216647.17
67	427941.82	2216651.86
68	427934.08	2216655.89
69	427926.02	2216659.23
70	427917.70	2216661.85
71	427909.19	2216663.74
72	427900.54	2216664.88
1	427891.82	2216665.26
Сектор 4.4.2		
Набс от 172,30 м до 190,55 м		
Внешняя граница		
1	427891.82	2216865.26
2	427865.67	2216864.12
3	427839.73	2216860.70
4	427814.17	2216855.04



Обозначение характерных точек границ	Координаты МСК-50 зона 2	
	X	Y
5	427789.21	2216847.17
6	427765.04	2216837.15
7	427741.82	2216825.07
8	427719.75	2216811.00
9	427698.98	2216795.07
10	427679.69	2216777.39
11	427662.01	2216758.09
12	427646.07	2216737.33
13	427632.01	2216715.26
14	427619.93	2216692.04
15	427609.91	2216667.86
16	427602.04	2216642.90
17	427596.38	2216617.35
18	427592.96	2216591.41
19	427591.82	2216565.26
20	427592.96	2216539.11
21	427596.38	2216513.16
22	427602.04	2216487.61
23	427609.91	2216462.65
24	427619.93	2216438.47
25	427632.01	2216415.26
26	427646.07	2216393.19
27	427662.01	2216372.42
28	427679.69	2216353.13
29	427698.98	2216335.44
30	427719.75	2216319.51
31	427741.82	2216305.45
32	427765.04	2216293.37
33	427789.21	2216283.35
34	427814.17	2216275.48
35	427839.73	2216269.82
36	427865.67	2216266.40
37	427891.82	2216265.26
38	427917.97	2216266.40
39	427943.91	2216269.82
40	427969.47	2216275.48
41	427994.43	2216283.35
42	428018.61	2216293.37

Обозначение характерных точек границ	Координаты МСК-50 зона 2	
	X	Y
43	428041.82	2216305.45
44	428063.89	2216319.51
45	428084.66	2216335.44
46	428103.95	2216353.13
47	428121.63	2216372.42
48	428137.57	2216393.19
49	428151.63	2216415.26
50	428163.71	2216438.47
51	428173.73	2216462.65
52	428181.60	2216487.61
53	428187.26	2216513.16
54	428190.68	2216539.11
55	428191.82	2216565.26
56	428190.68	2216591.41
57	428187.26	2216617.35
58	428181.60	2216642.90
59	428173.73	2216667.86
60	428163.71	2216692.04
61	428151.63	2216715.26
62	428137.57	2216737.33
63	428121.63	2216758.09
64	428103.95	2216777.39
65	428084.66	2216795.07
66	428063.89	2216811.00
67	428041.82	2216825.07
68	428018.61	2216837.15
69	427994.43	2216847.17
70	427969.47	2216855.04
71	427943.91	2216860.70
72	427917.97	2216864.12
1	427891.82	2216865.26
Внутренняя граница		
73	427891.82	2216665.26
74	427883.10	2216664.88
75	427874.46	2216663.74
76	427865.94	2216661.85
77	427857.62	2216659.23
78	427849.56	2216655.89

Обозначение характерных точек границ	Координаты МСК-50 зона 2	
	X	Y
79	427841.82	2216651.86
80	427834.46	2216647.17
81	427827.54	2216641.86
82	427821.11	2216635.97
83	427815.22	2216629.54
84	427809.91	2216622.62
85	427805.22	2216615.26
86	427801.19	2216607.52
87	427797.85	2216599.46
88	427795.23	2216591.14
89	427793.34	2216582.62
90	427792.20	2216573.97
91	427791.82	2216565.26
92	427792.20	2216556.54
93	427793.34	2216547.89
94	427795.23	2216539.38
95	427797.85	2216531.06
96	427801.19	2216523.00
97	427805.22	2216515.26
98	427809.91	2216507.90
99	427815.22	2216500.98
100	427821.11	2216494.55
101	427827.54	2216488.65
102	427834.46	2216483.34
103	427841.82	2216478.66
104	427849.56	2216474.63
105	427857.62	2216471.29
106	427865.94	2216468.67
107	427874.46	2216466.78
108	427883.10	2216465.64
109	427891.82	2216465.26
110	427900.54	2216465.64
111	427909.19	2216466.78
112	427917.70	2216468.67
113	427926.02	2216471.29
114	427934.08	2216474.63
115	427941.82	2216478.66
116	427949.18	2216483.34

Обозначение характерных точек границ	Координаты МСК-50 зона 2	
	X	Y
117	427956.10	2216488.65
118	427962.53	2216494.55
119	427968.42	2216500.98
120	427973.74	2216507.90
121	427978.42	2216515.26
122	427982.45	2216523.00
123	427985.79	2216531.06
124	427988.41	2216539.38
125	427990.30	2216547.89
126	427991.44	2216556.54
127	427991.82	2216565.26
128	427991.44	2216573.97
129	427990.30	2216582.62
130	427988.41	2216591.14
131	427985.79	2216599.46
132	427982.45	2216607.52
133	427978.42	2216615.26
134	427973.74	2216622.62
135	427968.42	2216629.54
136	427962.53	2216635.97
137	427956.10	2216641.86
138	427949.18	2216647.17
139	427941.82	2216651.86
140	427934.08	2216655.89
141	427926.02	2216659.23
142	427917.70	2216661.85
143	427909.19	2216663.74
144	427900.54	2216664.88
73	427891.82	2216665.26
Сектор 4.4.3		
Набс от 190,55 м до 216,79 м		
Внешняя граница		
1	427891.82	2217165.26
2	427839.53	2217162.98
3	427787.63	2217156.14
4	427736.53	2217144.81
5	427686.61	2217129.07
6	427638.25	2217109.04

Обозначение характерных точек границ	Координаты МСК-50 зона 2	
	Х	У
7	427591.82	2217084.87
8	427547.67	2217056.75
9	427506.15	2217024.88
10	427467.56	2216989.52
11	427432.19	2216950.93
12	427400.33	2216909.40
13	427372.21	2216865.26
14	427348.04	2216818.83
15	427328.00	2216770.47
16	427312.27	2216720.55
17	427300.94	2216669.45
18	427294.10	2216617.55
19	427291.82	2216565.26
20	427294.10	2216512.96
21	427300.94	2216461.07
22	427312.27	2216409.97
23	427328.00	2216360.05
24	427348.04	2216311.69
25	427372.21	2216265.26
26	427400.33	2216221.11
27	427432.19	2216179.59
28	427467.56	2216140.99
29	427506.15	2216105.63
30	427547.67	2216073.77
31	427591.82	2216045.64
32	427638.25	2216021.47
33	427686.61	2216001.44
34	427736.53	2215985.70
35	427787.63	2215974.37
36	427839.53	2215967.54
37	427891.82	2215965.26
38	427944.11	2215967.54
39	427996.01	2215974.37
40	428047.11	2215985.70
41	428097.03	2216001.44
42	428145.39	2216021.47
43	428191.82	2216045.64
44	428235.97	2216073.77

Обозначение характерных точек границ	Координаты МСК-50 зона 2	
	Х	У
45	428277.49	2216105.63
46	428316.08	2216140.99
47	428351.45	2216179.59
48	428383.31	2216221.11
49	428411.44	2216265.26
50	428435.61	2216311.69
51	428455.64	2216360.05
52	428471.38	2216409.97
53	428482.71	2216461.07
54	428489.54	2216512.96
55	428491.82	2216565.26
56	428489.54	2216617.55
57	428482.71	2216669.45
58	428471.38	2216720.55
59	428455.64	2216770.47
60	428435.61	2216818.83
61	428411.44	2216865.26
62	428383.31	2216909.40
63	428351.45	2216950.93
64	428316.08	2216989.52
65	428277.49	2217024.88
66	428235.97	2217056.75
67	428191.82	2217084.87
68	428145.39	2217109.04
69	428097.03	2217129.07
70	428047.11	2217144.81
71	427996.01	2217156.14
72	427944.11	2217162.98
1	427891.82	2217165.26
Внутренняя граница		
73	427891.82	2216865.26
74	427865.67	2216864.12
75	427839.73	2216860.70
76	427814.17	2216855.04
77	427789.21	2216847.17
78	427765.04	2216837.15
79	427741.82	2216825.07
80	427719.75	2216811.00

Обозначение характерных точек границ	Координаты МСК-50 зона 2	
	X	Y
81	427698.98	2216795.07
82	427679.69	2216777.39
83	427662.01	2216758.09
84	427646.07	2216737.33
85	427632.01	2216715.26
86	427619.93	2216692.04
87	427609.91	2216667.86
88	427602.04	2216642.90
89	427596.38	2216617.35
90	427592.96	2216591.41
91	427591.82	2216565.26
92	427592.96	2216539.11
93	427596.38	2216513.16
94	427602.04	2216487.61
95	427609.91	2216462.65
96	427619.93	2216438.47
97	427632.01	2216415.26
98	427646.07	2216393.19
99	427662.01	2216372.42
100	427679.69	2216353.13
101	427698.98	2216335.44
102	427719.75	2216319.51
103	427741.82	2216305.45
104	427765.04	2216293.37
105	427789.21	2216283.35
106	427814.17	2216275.48
107	427839.73	2216269.82
108	427865.67	2216266.40
109	427891.82	2216265.26
110	427917.97	2216266.40
111	427943.91	2216269.82
112	427969.47	2216275.48
113	427994.43	2216283.35
114	428018.61	2216293.37
115	428041.82	2216305.45
116	428063.89	2216319.51
117	428084.66	2216335.44
118	428103.95	2216353.13

Обозначение характерных точек границ	Координаты МСК-50 зона 2	
	X	Y
119	428121.63	2216372.42
120	428137.57	2216393.19
121	428151.63	2216415.26
122	428163.71	2216438.47
123	428173.73	2216462.65
124	428181.60	2216487.61
125	428187.26	2216513.16
126	428190.68	2216539.11
127	428191.82	2216565.26
128	428190.68	2216591.41
129	428187.26	2216617.35
130	428181.60	2216642.90
131	428173.73	2216667.86
132	428163.71	2216692.04
133	428151.63	2216715.26
134	428137.57	2216737.33
135	428121.63	2216758.09
136	428103.95	2216777.39
137	428084.66	2216795.07
138	428063.89	2216811.00
139	428041.82	2216825.07
140	428018.61	2216837.15
141	427994.43	2216847.17
142	427969.47	2216855.04
143	427943.91	2216860.70
144	427917.97	2216864.12
73	427891.82	2216865.26
Сектор 4.4.4		
Набс от 216,79 м до 251,79 м		
Внешняя граница		
1	427978.98	2215569.06
2	428065.47	2215580.45
3	428150.64	2215599.33
4	428233.84	2215625.57
5	428314.44	2215658.95
6	428391.82	2215699.23
7	428465.40	2215746.11
8	428534.61	2215799.21

Обозначение характерных точек границ	Координаты МСК-50 зона 2	
	Х	Y
9	428598.93	2215858.15
10	428657.86	2215922.47
11	428710.97	2215991.68
12	428757.85	2216065.26
13	428798.13	2216142.64
14	428831.51	2216223.24
15	428857.75	2216306.44
16	428876.63	2216391.61
17	428888.02	2216478.10
18	428891.82	2216565.26
19	428888.02	2216652.41
20	428876.63	2216738.91
21	428857.75	2216824.08
22	428831.51	2216907.28
23	428798.13	2216987.88
24	428757.85	2217065.26
25	428710.97	2217138.83
26	428657.86	2217208.05
27	428598.93	2217272.37
28	428534.61	2217331.30
29	428465.40	2217384.41
30	428391.82	2217431.28
31	428314.44	2217471.57
32	428233.84	2217504.95
33	428150.64	2217531.18
34	428065.47	2217550.07
35	427978.98	2217561.45
36	427891.82	2217565.26
37	427804.66	2217561.45
38	427718.17	2217550.07
39	427633.00	2217531.18
40	427549.80	2217504.95
41	427469.20	2217471.57
42	427391.82	2217431.28
43	427318.24	2217384.41
44	427249.03	2217331.30
45	427184.71	2217272.37
46	427125.78	2217208.05

Обозначение характерных точек границ	Координаты МСК-50 зона 2	
	Х	Y
47	427072.67	2217138.83
48	427025.80	2217065.26
49	426985.51	2216987.88
50	426952.13	2216907.28
51	426925.89	2216824.08
52	426907.01	2216738.91
53	426895.63	2216652.41
54	426891.82	2216565.26
55	426895.63	2216478.10
56	426907.01	2216391.61
57	426925.89	2216306.44
58	426952.13	2216223.24
59	426985.51	2216142.64
60	427025.80	2216065.26
61	427072.67	2215991.68
62	427125.78	2215922.47
63	427184.71	2215858.15
64	427249.03	2215799.21
65	427318.24	2215746.11
66	427391.82	2215699.23
67	427469.20	2215658.95
68	427549.80	2215625.57
69	427633.00	2215599.33
70	427718.17	2215580.45
71	427804.66	2215569.06
72	427891.82	2215565.26
1	427978.98	2215569.06
Внутренняя граница		
73	427891.82	2217165.26
74	427839.53	2217162.98
75	427787.63	2217156.14
76	427736.53	2217144.81
77	427686.61	2217129.07
78	427638.25	2217109.04
79	427591.82	2217084.87
80	427547.67	2217056.75
81	427506.15	2217024.88
82	427467.56	2216989.52

Обозначение характерных точек границ	Координаты МСК-50 зона 2	
	X	Y
83	427432.19	2216950.93
84	427400.33	2216909.40
85	427372.21	2216865.26
86	427348.04	2216818.83
87	427328.00	2216770.47
88	427312.27	2216720.55
89	427300.94	2216669.45
90	427294.10	2216617.55
91	427291.82	2216565.26
92	427294.10	2216512.96
93	427300.94	2216461.07
94	427312.27	2216409.97
95	427328.00	2216360.05
96	427348.04	2216311.69
97	427372.21	2216265.26
98	427400.33	2216221.11
99	427432.19	2216179.59
100	427467.56	2216140.99
101	427506.15	2216105.63
102	427547.67	2216073.77
103	427591.82	2216045.64
104	427638.25	2216021.47
105	427686.61	2216001.44
106	427736.53	2215985.70
107	427787.63	2215974.37
108	427839.53	2215967.54
109	427891.82	2215965.26
110	427944.11	2215967.54
111	427996.01	2215974.37
112	428047.11	2215985.70
113	428097.03	2216001.44
114	428145.39	2216021.47
115	428191.82	2216045.64
116	428235.97	2216073.77
117	428277.49	2216105.63
118	428316.08	2216140.99
119	428351.45	2216179.59
120	428383.31	2216221.11

Обозначение характерных точек границ	Координаты МСК-50 зона 2	
	X	Y
121	428411.44	2216265.26
122	428435.61	2216311.69
123	428455.64	2216360.05
124	428471.38	2216409.97
125	428482.71	2216461.07
126	428489.54	2216512.96
127	428491.82	2216565.26
128	428489.54	2216617.55
129	428482.71	2216669.45
130	428471.38	2216720.55
131	428455.64	2216770.47
132	428435.61	2216818.83
133	428411.44	2216865.26
134	428383.31	2216909.40
135	428351.45	2216950.93
136	428316.08	2216989.52
137	428277.49	2217024.88
138	428235.97	2217056.75
139	428191.82	2217084.87
140	428145.39	2217109.04
141	428097.03	2217129.07
142	428047.11	2217144.81
143	427996.01	2217156.14
144	427944.11	2217162.98
73	427891.82	2217165.26
Сектор 4.5.1		
Набс 169,36 м		
Внешняя граница		
1	429715.04	2214092.81
2	429680.17	2214091.28
3	429645.58	2214086.73
4	429611.51	2214079.18
5	429578.23	2214068.68
6	429545.99	2214055.33
7	429515.04	2214039.22
8	429485.61	2214020.47
9	429457.92	2213999.22
10	429432.19	2213975.65

Обозначение характерных точек границ	Координаты МСК-50 зона 2	
	X	Y
11	429408.62	2213949.92
12	429387.38	2213922.24
13	429368.63	2213892.81
14	429352.51	2213861.85
15	429339.16	2213829.61
16	429328.67	2213796.33
17	429321.11	2213762.27
18	429316.56	2213727.67
19	429315.04	2213692.81
20	429316.56	2213657.94
21	429321.11	2213623.35
22	429328.67	2213589.28
23	429339.16	2213556.00
24	429352.51	2213523.76
25	429368.63	2213492.81
26	429387.38	2213463.38
27	429408.62	2213435.69
28	429432.19	2213409.96
29	429457.92	2213386.39
30	429485.61	2213365.15
31	429515.04	2213346.40
32	429545.99	2213330.28
33	429578.23	2213316.93
34	429611.51	2213306.44
35	429645.58	2213298.88
36	429680.17	2213294.33
37	429715.04	2213292.81
38	429749.90	2213294.33
39	429784.50	2213298.88
40	429818.56	2213306.44
41	429851.84	2213316.93
42	429884.08	2213330.28
43	429915.04	2213346.40
44	429944.47	2213365.15
45	429972.15	2213386.39
46	429997.88	2213409.96
47	430021.45	2213435.69
48	430042.70	2213463.38

Обозначение характерных точек границ	Координаты МСК-50 зона 2	
	X	Y
49	430061.45	2213492.81
50	430077.56	2213523.76
51	430090.91	2213556.00
52	430101.41	2213589.28
53	430108.96	2213623.35
54	430113.51	2213657.94
55	430115.04	2213692.81
56	430113.51	2213727.67
57	430108.96	2213762.27
58	430101.41	2213796.33
59	430090.91	2213829.61
60	430077.56	2213861.85
61	430061.45	2213892.81
62	430042.70	2213922.24
63	430021.45	2213949.92
64	429997.88	2213975.65
65	429972.15	2213999.22
66	429944.47	2214020.47
67	429915.04	2214039.22
68	429884.08	2214055.33
69	429851.84	2214068.68
70	429818.56	2214079.18
71	429784.50	2214086.73
72	429749.90	2214091.28
1	429715.04	2214092.81
Сектор 4.5.2		
Набс от 169,36 м до 179,33 м		
Внешняя граница		
1	429715.04	2214592.81
2	429636.60	2214589.38
3	429558.75	2214579.13
4	429482.10	2214562.14
5	429407.22	2214538.53
6	429334.68	2214508.48
7	429265.04	2214472.23
8	429198.82	2214430.04
9	429136.53	2214382.25
10	429078.64	2214329.20



Обозначение характерных точек границ	Координаты МСК-50 зона 2	
	X	Y
11	429025.60	2214271.32
12	428977.80	2214209.03
13	428935.61	2214142.81
14	428899.36	2214073.16
15	428869.31	2214000.62
16	428845.70	2213925.74
17	428828.71	2213849.09
18	428818.46	2213771.25
19	428815.04	2213692.81
20	428818.46	2213614.37
21	428828.71	2213536.52
22	428845.70	2213459.87
23	428869.31	2213384.99
24	428899.36	2213312.45
25	428935.61	2213242.81
26	428977.80	2213176.59
27	429025.60	2213114.30
28	429078.64	2213056.41
29	429136.53	2213003.37
30	429198.82	2212955.57
31	429265.04	2212913.38
32	429334.68	2212877.13
33	429407.22	2212847.08
34	429482.10	2212823.47
35	429558.75	2212806.48
36	429636.60	2212796.23
37	429715.04	2212792.81
38	429793.48	2212796.23
39	429871.32	2212806.48
40	429947.97	2212823.47
41	430022.85	2212847.08
42	430095.39	2212877.13
43	430165.04	2212913.38
44	430231.25	2212955.57
45	430293.54	2213003.37
46	430351.43	2213056.41
47	430404.48	2213114.30
48	430452.27	2213176.59

Обозначение характерных точек границ	Координаты МСК-50 зона 2	
	X	Y
49	430494.46	2213242.81
50	430530.71	2213312.45
51	430560.76	2213384.99
52	430584.37	2213459.87
53	430601.36	2213536.52
54	430611.61	2213614.37
55	430615.04	2213692.81
56	430611.61	2213771.25
57	430601.36	2213849.09
58	430584.37	2213925.74
59	430560.76	2214000.62
60	430530.71	2214073.16
61	430494.46	2214142.81
62	430452.27	2214209.03
63	430404.48	2214271.32
64	430351.43	2214329.20
65	430293.54	2214382.25
66	430231.25	2214430.04
67	430165.04	2214472.23
68	430095.39	2214508.48
69	430022.85	2214538.53
70	429947.97	2214562.14
71	429871.32	2214579.13
72	429793.48	2214589.38
1	429715.04	2214592.81
Внутренняя граница		
73	429715.04	2214092.81
74	429680.17	2214091.28
75	429645.58	2214086.73
76	429611.51	2214079.18
77	429578.23	2214068.68
78	429545.99	2214055.33
79	429515.04	2214039.22
80	429485.61	2214020.47
81	429457.92	2213999.22
82	429432.19	2213975.65
83	429408.62	2213949.92
84	429387.38	2213922.24

Обозначение характерных точек границ	Координаты МСК-50 зона 2	
	X	Y
85	429368.63	2213892.81
86	429352.51	2213861.85
87	429339.16	2213829.61
88	429328.67	2213796.33
89	429321.11	2213762.27
90	429316.56	2213727.67
91	429315.04	2213692.81
92	429316.56	2213657.94
93	429321.11	2213623.35
94	429328.67	2213589.28
95	429339.16	2213556.00
96	429352.51	2213523.76
97	429368.63	2213492.81
98	429387.38	2213463.38
99	429408.62	2213435.69
100	429432.19	2213409.96
101	429457.92	2213386.39
102	429485.61	2213365.15
103	429515.04	2213346.40
104	429545.99	2213330.28
105	429578.23	2213316.93
106	429611.51	2213306.44
107	429645.58	2213298.88
108	429680.17	2213294.33
109	429715.04	2213292.81
110	429749.90	2213294.33
111	429784.50	2213298.88
112	429818.56	2213306.44
113	429851.84	2213316.93
114	429884.08	2213330.28
115	429915.04	2213346.40
116	429944.47	2213365.15
117	429972.15	2213386.39
118	429997.88	2213409.96
119	430021.45	2213435.69
120	430042.70	2213463.38
121	430061.45	2213492.81
122	430077.56	2213523.76

Обозначение характерных точек границ	Координаты МСК-50 зона 2	
	X	Y
123	430090.91	2213556.00
124	430101.41	2213589.28
125	430108.96	2213623.35
126	430113.51	2213657.94
127	430115.04	2213692.81
128	430113.51	2213727.67
129	430108.96	2213762.27
130	430101.41	2213796.33
131	430090.91	2213829.61
132	430077.56	2213861.85
133	430061.45	2213892.81
134	430042.70	2213922.24
135	430021.45	2213949.92
136	429997.88	2213975.65
137	429972.15	2213999.22
138	429944.47	2214020.47
139	429915.04	2214039.22
140	429884.08	2214055.33
141	429851.84	2214068.68
142	429818.56	2214079.18
143	429784.50	2214086.73
144	429749.90	2214091.28
73	429715.04	2214092.81
Сектор 4.5.3		
Набс от 179,33 м до 188,05 м		
Внешняя граница		
1	429715.04	2215092.81
2	429593.02	2215087.48
3	429471.93	2215071.54
4	429352.69	2215045.10
5	429236.21	2215008.38
6	429123.37	2214961.64
7	429015.04	2214905.24
8	428912.03	2214839.62
9	428815.13	2214765.27
10	428725.09	2214682.76
11	428642.57	2214592.71
12	428568.22	2214495.81

Обозначение характерных точек границ	Координаты МСК-50 зона 2	
	X	Y
13	428502.60	2214392.81
14	428446.20	2214284.47
15	428399.47	2214171.63
16	428362.74	2214055.15
17	428336.31	2213935.91
18	428320.36	2213814.82
19	428315.04	2213692.81
20	428320.36	2213570.79
21	428336.31	2213449.70
22	428362.74	2213330.46
23	428399.47	2213213.98
24	428446.20	2213101.14
25	428502.60	2212992.81
26	428568.22	2212889.80
27	428642.57	2212792.90
28	428725.09	2212702.86
29	428815.13	2212620.34
30	428912.03	2212545.99
31	429015.04	2212480.37
32	429123.37	2212423.98
33	429236.21	2212377.24
34	429352.69	2212340.51
35	429471.93	2212314.08
36	429593.02	2212298.13
37	429715.04	2212292.81
38	429837.05	2212298.13
39	429958.14	2212314.08
40	430077.38	2212340.51
41	430193.86	2212377.24
42	430306.70	2212423.98
43	430415.04	2212480.37
44	430518.04	2212545.99
45	430614.94	2212620.34
46	430704.99	2212702.86
47	430787.50	2212792.90
48	430861.85	2212889.80
49	430927.47	2212992.81
50	430983.87	2213101.14

Обозначение характерных точек границ	Координаты МСК-50 зона 2	
	X	Y
51	431030.61	2213213.98
52	431067.33	2213330.46
53	431093.77	2213449.70
54	431109.71	2213570.79
55	431115.04	2213692.81
56	431109.71	2213814.82
57	431093.77	2213935.91
58	431067.33	2214055.15
59	431030.61	2214171.63
60	430983.87	2214284.47
61	430927.47	2214392.81
62	430861.85	2214495.81
63	430787.50	2214592.71
64	430704.99	2214682.76
65	430614.94	2214765.27
66	430518.04	2214839.62
67	430415.04	2214905.24
68	430306.70	2214961.64
69	430193.86	2215008.38
70	430077.38	2215045.10
71	429958.14	2215071.54
72	429837.05	2215087.48
1	429715.04	2215092.81
Внутренняя граница		
73	429715.04	2214592.81
74	429636.60	2214589.38
75	429558.75	2214579.13
76	429482.10	2214562.14
77	429407.22	2214538.53
78	429334.68	2214508.48
79	429265.04	2214472.23
80	429198.82	2214430.04
81	429136.53	2214382.25
82	429078.64	2214329.20
83	429025.60	2214271.32
84	428977.80	2214209.03
85	428935.61	2214142.81
86	428899.36	2214073.16

Обозначение характерных точек границ	Координаты МСК-50 зона 2	
	X	Y
87	428869.31	2214000.62
88	428845.70	2213925.74
89	428828.71	2213849.09
90	428818.46	2213771.25
91	428815.04	2213692.81
92	428818.46	2213614.37
93	428828.71	2213536.52
94	428845.70	2213459.87
95	428869.31	2213384.99
96	428899.36	2213312.45
97	428935.61	2213242.81
98	428977.80	2213176.59
99	429025.60	2213114.30
100	429078.64	2213056.41
101	429136.53	2213003.37
102	429198.82	2212955.57
103	429265.04	2212913.38
104	429334.68	2212877.13
105	429407.22	2212847.08
106	429482.10	2212823.47
107	429558.75	2212806.48
108	429636.60	2212796.23
109	429715.04	2212792.81
110	429793.48	2212796.23
111	429871.32	2212806.48
112	429947.97	2212823.47
113	430022.85	2212847.08
114	430095.39	2212877.13
115	430165.04	2212913.38
116	430231.25	2212955.57
117	430293.54	2213003.37
118	430351.43	2213056.41
119	430404.48	2213114.30
120	430452.27	2213176.59
121	430494.46	2213242.81
122	430530.71	2213312.45
123	430560.76	2213384.99
124	430584.37	2213459.87

Обозначение характерных точек границ	Координаты МСК-50 зона 2	
	X	Y
125	430601.36	2213536.52
126	430611.61	2213614.37
127	430615.04	2213692.81
128	430611.61	2213771.25
129	430601.36	2213849.09
130	430584.37	2213925.74
131	430560.76	2214000.62
132	430530.71	2214073.16
133	430494.46	2214142.81
134	430452.27	2214209.03
135	430404.48	2214271.32
136	430351.43	2214329.20
137	430293.54	2214382.25
138	430231.25	2214430.04
139	430165.04	2214472.23
140	430095.39	2214508.48
141	430022.85	2214538.53
142	429947.97	2214562.14
143	429871.32	2214579.13
144	429793.48	2214589.38
73	429715.04	2214592.81
Сектор 4.5.4		
Набс от 188,05 м до 196,77 м		
Внешняя граница		
1	429715.04	2215592.81
2	429549.44	2215585.58
3	429385.10	2215563.94
4	429223.28	2215528.07
5	429065.20	2215478.22
6	428912.06	2215414.79
7	428765.04	2215338.26
8	428625.24	2215249.20
9	428493.74	2215148.29
10	428371.53	2215036.31
11	428259.55	2214914.10
12	428158.65	2214782.60
13	428069.59	2214642.81
14	427993.05	2214495.78

Обозначение характерных точек границ	Координаты МСК-50 зона 2	
	X	Y
15	427929.62	2214342.65
16	427879.78	2214184.56
17	427843.90	2214022.74
18	427822.27	2213858.40
19	427815.04	2213692.81
20	427822.27	2213527.21
21	427843.90	2213362.88
22	427879.78	2213201.05
23	427929.62	2213042.97
24	427993.05	2212889.83
25	428069.59	2212742.81
26	428158.65	2212603.01
27	428259.55	2212471.51
28	428371.53	2212349.30
29	428493.74	2212237.32
30	428625.24	2212136.42
31	428765.04	2212047.36
32	428912.06	2211970.82
33	429065.20	2211907.39
34	429223.28	2211857.55
35	429385.10	2211821.67
36	429549.44	2211800.04
37	429715.04	2211792.81
38	429880.63	2211800.04
39	430044.97	2211821.67
40	430206.79	2211857.55
41	430364.87	2211907.39
42	430518.01	2211970.82
43	430665.04	2212047.36
44	430804.83	2212136.42
45	430936.33	2212237.32
46	431058.54	2212349.30
47	431170.52	2212471.51
48	431271.42	2212603.01
49	431360.48	2212742.81
50	431437.02	2212889.83
51	431500.45	2213042.97
52	431550.29	2213201.05

Обозначение характерных точек границ	Координаты МСК-50 зона 2	
	X	Y
53	431586.17	2213362.88
54	431607.81	2213527.21
55	431615.04	2213692.81
56	431607.81	2213858.40
57	431586.17	2214022.74
58	431550.29	2214184.56
59	431500.45	2214342.65
60	431437.02	2214495.78
61	431360.48	2214642.81
62	431271.42	2214782.60
63	431170.52	2214914.10
64	431058.54	2215036.31
65	430936.33	2215148.29
66	430804.83	2215249.20
67	430665.04	2215338.26
68	430518.01	2215414.79
69	430364.87	2215478.22
70	430206.79	2215528.07
71	430044.97	2215563.94
72	429880.63	2215585.58
1	429715.04	2215592.81
Внутренняя граница		
73	429715.04	2215092.81
74	429593.02	2215087.48
75	429471.93	2215071.54
76	429352.69	2215045.10
77	429236.21	2215008.38
78	429123.37	2214961.64
79	429015.04	2214905.24
80	428912.03	2214839.62
81	428815.13	2214765.27
82	428725.09	2214682.76
83	428642.57	2214592.71
84	428568.22	2214495.81
85	428502.60	2214392.81
86	428446.20	2214284.47
87	428399.47	2214171.63
88	428362.74	2214055.15

Обозначение характерных точек границ	Координаты МСК-50 зона 2	
	X	Y
89	428336.31	2213935.91
90	428320.36	2213814.82
91	428315.04	2213692.81
92	428320.36	2213570.79
93	428336.31	2213449.70
94	428362.74	2213330.46
95	428399.47	2213213.98
96	428446.20	2213101.14
97	428502.60	2212992.81
98	428568.22	2212889.80
99	428642.57	2212792.90
100	428725.09	2212702.86
101	428815.13	2212620.34
102	428912.03	2212545.99
103	429015.04	2212480.37
104	429123.37	2212423.98
105	429236.21	2212377.24
106	429352.69	2212340.51
107	429471.93	2212314.08
108	429593.02	2212298.13
109	429715.04	2212292.81
110	429837.05	2212298.13
111	429958.14	2212314.08
112	430077.38	2212340.51
113	430193.86	2212377.24
114	430306.70	2212423.98
115	430415.04	2212480.37
116	430518.04	2212545.99
117	430614.94	2212620.34
118	430704.99	2212702.86
119	430787.50	2212792.90
120	430861.85	2212889.80
121	430927.47	2212992.81
122	430983.87	2213101.14
123	431030.61	2213213.98
124	431067.33	2213330.46
125	431093.77	2213449.70
126	431109.71	2213570.79

Обозначение характерных точек границ	Координаты МСК-50 зона 2	
	X	Y
127	431115.04	2213692.81
128	431109.71	2213814.82
129	431093.77	2213935.91
130	431067.33	2214055.15
131	431030.61	2214171.63
132	430983.87	2214284.47
133	430927.47	2214392.81
134	430861.85	2214495.81
135	430787.50	2214592.71
136	430704.99	2214682.76
137	430614.94	2214765.27
138	430518.04	2214839.62
139	430415.04	2214905.24
140	430306.70	2214961.64
141	430193.86	2215008.38
142	430077.38	2215045.10
143	429958.14	2215071.54
144	429837.05	2215087.48
73	429715.04	2215092.81
Сектор 4.5.5		
Набс от 196,77 м до 205,49 м		
Внешняя граница		
1	429715.04	2216092.81
2	429505.86	2216083.67
3	429298.28	2216056.35
4	429093.87	2216011.03
5	428894.19	2215948.07
6	428700.75	2215867.95
7	428515.04	2215771.27
8	428338.45	2215658.77
9	428172.35	2215531.31
10	428017.98	2215389.86
11	427876.53	2215235.50
12	427749.07	2215069.39
13	427636.57	2214892.81
14	427539.90	2214707.09
15	427459.77	2214513.66
16	427396.81	2214313.97

Обозначение характерных точек границ	Координаты МСК-50 зона 2	
	Х	У
17	427351.50	2214109.56
18	427324.17	2213901.98
19	427315.04	2213692.81
20	427324.17	2213483.63
21	427351.50	2213276.05
22	427396.81	2213071.64
23	427459.77	2212871.96
24	427539.90	2212678.52
25	427636.57	2212492.81
26	427749.07	2212316.22
27	427876.53	2212150.12
28	428017.98	2211995.75
29	428172.35	2211854.30
30	428338.45	2211726.84
31	428515.04	2211614.35
32	428700.75	2211517.67
33	428894.19	2211437.54
34	429093.87	2211374.58
35	429298.28	2211329.27
36	429505.86	2211301.94
37	429715.04	2211292.81
38	429924.21	2211301.94
39	430131.79	2211329.27
40	430336.20	2211374.58
41	430535.88	2211437.54
42	430729.32	2211517.67
43	430915.04	2211614.35
44	431091.62	2211726.84
45	431257.73	2211854.30
46	431412.09	2211995.75
47	431553.54	2212150.12
48	431681.00	2212316.22
49	431793.50	2212492.81
50	431890.17	2212678.52
51	431970.30	2212871.96
52	432033.26	2213071.64
53	432078.57	2213276.05
54	432105.90	2213483.63

Обозначение характерных точек границ	Координаты МСК-50 зона 2	
	Х	У
55	432115.04	2213692.81
56	432105.90	2213901.98
57	432078.57	2214109.56
58	432033.26	2214313.97
59	431970.30	2214513.66
60	431890.17	2214707.09
61	431793.50	2214892.81
62	431681.00	2215069.39
63	431553.54	2215235.50
64	431412.09	2215389.86
65	431257.73	2215531.31
66	431091.62	2215658.77
67	430915.04	2215771.27
68	430729.32	2215867.95
69	430535.88	2215948.07
70	430336.20	2216011.03
71	430131.79	2216056.35
72	429924.21	2216083.67
1	429715.04	2216092.81
Внутренняя граница		
73	429715.04	2215592.81
74	429549.44	2215585.58
75	429385.10	2215563.94
76	429223.28	2215528.07
77	429065.20	2215478.22
78	428912.06	2215414.79
79	428765.04	2215338.26
80	428625.24	2215249.20
81	428493.74	2215148.29
82	428371.53	2215036.31
83	428259.55	2214914.10
84	428158.65	2214782.60
85	428069.59	2214642.81
86	427993.05	2214495.78
87	427929.62	2214342.65
88	427879.78	2214184.56
89	427843.90	2214022.74
90	427822.27	2213858.40



Обозначение характерных точек границ	Координаты МСК-50 зона 2	
	X	Y
91	427815.04	2213692.81
92	427822.27	2213527.21
93	427843.90	2213362.88
94	427879.78	2213201.05
95	427929.62	2213042.97
96	427993.05	2212889.83
97	428069.59	2212742.81
98	428158.65	2212603.01
99	428259.55	2212471.51
100	428371.53	2212349.30
101	428493.74	2212237.32
102	428625.24	2212136.42
103	428765.04	2212047.36
104	428912.06	2211970.82
105	429065.20	2211907.39
106	429223.28	2211857.55
107	429385.10	2211821.67
108	429549.44	2211800.04
109	429715.04	2211792.81
110	429880.63	2211800.04
111	430044.97	2211821.67
112	430206.79	2211857.55
113	430364.87	2211907.39
114	430518.01	2211970.82
115	430665.04	2212047.36
116	430804.83	2212136.42
117	430936.33	2212237.32
118	431058.54	2212349.30
119	431170.52	2212471.51
120	431271.42	2212603.01
121	431360.48	2212742.81
122	431437.02	2212889.83
123	431500.45	2213042.97
124	431550.29	2213201.05
125	431586.17	2213362.88
126	431607.81	2213527.21
127	431615.04	2213692.81
128	431607.81	2213858.40

Обозначение характерных точек границ	Координаты МСК-50 зона 2	
	X	Y
129	431586.17	2214022.74
130	431550.29	2214184.56
131	431500.45	2214342.65
132	431437.02	2214495.78
133	431360.48	2214642.81
134	431271.42	2214782.60
135	431170.52	2214914.10
136	431058.54	2215036.31
137	430936.33	2215148.29
138	430804.83	2215249.20
139	430665.04	2215338.26
140	430518.01	2215414.79
141	430364.87	2215478.22
142	430206.79	2215528.07
143	430044.97	2215563.94
144	429880.63	2215585.58
73	429715.04	2215592.81
Сектор 4.5.6		
Набс от 205,49 м до 214,21 м		
Внешняя граница		
1	429715.04	2216592.81
2	429462.28	2216581.77
3	429211.46	2216548.75
4	428964.46	2216493.99
5	428723.18	2216417.92
6	428489.44	2216321.10
7	428265.04	2216204.28
8	428051.66	2216068.35
9	427850.95	2215914.34
10	427664.43	2215743.42
11	427493.51	2215556.89
12	427339.49	2215356.18
13	427203.56	2215142.81
14	427086.74	2214918.40
15	426989.93	2214684.67
16	426913.85	2214443.38
17	426859.09	2214196.39
18	426826.07	2213945.56

Обозначение характерных точек границ	Координаты МСК-50 зона 2	
	X	Y
19	426815.04	2213692.81
20	426826.07	2213440.06
21	426859.09	2213189.23
22	426913.85	2212942.23
23	426989.93	2212700.95
24	427086.74	2212467.21
25	427203.56	2212242.81
26	427339.49	2212029.44
27	427493.51	2211828.72
28	427664.43	2211642.20
29	427850.95	2211471.28
30	428051.66	2211317.27
31	428265.04	2211181.33
32	428489.44	2211064.51
33	428723.18	2210967.70
34	428964.46	2210891.62
35	429211.46	2210836.86
36	429462.28	2210803.84
37	429715.04	2210792.81
38	429967.79	2210803.84
39	430218.62	2210836.86
40	430465.61	2210891.62
41	430706.89	2210967.70
42	430940.63	2211064.51
43	431165.04	2211181.33
44	431378.41	2211317.27
45	431579.12	2211471.28
46	431765.65	2211642.20
47	431936.56	2211828.72
48	432090.58	2212029.44
49	432226.51	2212242.81
50	432343.33	2212467.21
51	432440.14	2212700.95
52	432516.22	2212942.23
53	432570.98	2213189.23
54	432604.00	2213440.06
55	432615.04	2213692.81
56	432604.00	2213945.56

Обозначение характерных точек границ	Координаты МСК-50 зона 2	
	X	Y
57	432570.98	2214196.39
58	432516.22	2214443.38
59	432440.14	2214684.67
60	432343.33	2214918.40
61	432226.51	2215142.81
62	432090.58	2215356.18
63	431936.56	2215556.89
64	431765.65	2215743.42
65	431579.12	2215914.34
66	431378.41	2216068.35
67	431165.04	2216204.28
68	430940.63	2216321.10
69	430706.89	2216417.92
70	430465.61	2216493.99
71	430218.62	2216548.75
72	429967.79	2216581.77
1	429715.04	2216592.81
Внутренняя граница		
73	429715.04	2216092.81
74	429505.86	2216083.67
75	429298.28	2216056.35
76	429093.87	2216011.03
77	428894.19	2215948.07
78	428700.75	2215867.95
79	428515.04	2215771.27
80	428338.45	2215658.77
81	428172.35	2215531.31
82	428017.98	2215389.86
83	427876.53	2215235.50
84	427749.07	2215069.39
85	427636.57	2214892.81
86	427539.90	2214707.09
87	427459.77	2214513.66
88	427396.81	2214313.97
89	427351.50	2214109.56
90	427324.17	2213901.98
91	427315.04	2213692.81
92	427324.17	2213483.63

Обозначение характерных точек границ	Координаты МСК-50 зона 2	
	X	Y
93	427351.50	2213276.05
94	427396.81	2213071.64
95	427459.77	2212871.96
96	427539.90	2212678.52
97	427636.57	2212492.81
98	427749.07	2212316.22
99	427876.53	2212150.12
100	428017.98	2211995.75
101	428172.35	2211854.30
102	428338.45	2211726.84
103	428515.04	2211614.35
104	428700.75	2211517.67
105	428894.19	2211437.54
106	429093.87	2211374.58
107	429298.28	2211329.27
108	429505.86	2211301.94
109	429715.04	2211292.81
110	429924.21	2211301.94
111	430131.79	2211329.27
112	430336.20	2211374.58
113	430535.88	2211437.54
114	430729.32	2211517.67
115	430915.04	2211614.35
116	431091.62	2211726.84
117	431257.73	2211854.30
118	431412.09	2211995.75
119	431553.54	2212150.12
120	431681.00	2212316.22
121	431793.50	2212492.81
122	431890.17	2212678.52
123	431970.30	2212871.96
124	432033.26	2213071.64
125	432078.57	2213276.05
126	432105.90	2213483.63
127	432115.04	2213692.81
128	432105.90	2213901.98
129	432078.57	2214109.56
130	432033.26	2214313.97

Обозначение характерных точек границ	Координаты МСК-50 зона 2	
	X	Y
131	431970.30	2214513.66
132	431890.17	2214707.09
133	431793.50	2214892.81
134	431681.00	2215069.39
135	431553.54	2215235.50
136	431412.09	2215389.86
137	431257.73	2215531.31
138	431091.62	2215658.77
139	430915.04	2215771.27
140	430729.32	2215867.95
141	430535.88	2215948.07
142	430336.20	2216011.03
143	430131.79	2216056.35
144	429924.21	2216083.67
73	429715.04	2216092.81
Сектор 4.5.7		
Набс от 214,21 м до 215,98 м		
Внешняя граница		
1	429976.50	2210704.22
2	430235.98	2210738.38
3	430491.49	2210795.03
4	430741.10	2210873.73
5	430982.89	2210973.88
6	431215.04	2211094.73
7	431435.77	2211235.35
8	431643.40	2211394.67
9	431836.36	2211571.49
10	432013.17	2211764.44
11	432172.49	2211972.08
12	432313.11	2212192.81
13	432433.96	2212424.95
14	432534.11	2212666.75
15	432612.81	2212916.35
16	432669.46	2213171.86
17	432703.62	2213431.34
18	432715.04	2213692.81
19	432703.62	2213954.27
20	432669.46	2214213.75

Обозначение характерных точек границ	Координаты МСК-50 зона 2	
	X	Y
21	432612.81	2214469.26
22	432534.11	2214718.87
23	432433.96	2214960.66
24	432313.11	2215192.81
25	432172.49	2215413.54
26	432013.17	2215621.17
27	431836.36	2215814.13
28	431643.40	2215990.94
29	431435.77	2216150.26
30	431215.04	2216290.88
31	430982.89	2216411.73
32	430741.10	2216511.88
33	430491.49	2216590.58
34	430235.98	2216647.23
35	429976.50	2216681.39
36	429715.04	2216692.81
37	429453.57	2216681.39
38	429194.09	2216647.23
39	428938.58	2216590.58
40	428688.98	2216511.88
41	428447.18	2216411.73
42	428215.04	2216290.88
43	427994.31	2216150.26
44	427786.67	2215990.94
45	427593.72	2215814.13
46	427416.90	2215621.17
47	427257.58	2215413.54
48	427116.96	2215192.81
49	426996.11	2214960.66
50	426895.96	2214718.87
51	426817.26	2214469.26
52	426760.61	2214213.75
53	426726.45	2213954.27
54	426715.04	2213692.81
55	426726.45	2213431.34
56	426760.61	2213171.86
57	426817.26	2212916.35
58	426895.96	2212666.75

Обозначение характерных точек границ	Координаты МСК-50 зона 2	
	X	Y
59	426996.11	2212424.95
60	427116.96	2212192.81
61	427257.58	2211972.08
62	427416.90	2211764.44
63	427593.72	2211571.49
64	427786.67	2211394.67
65	427994.31	2211235.35
66	428215.04	2211094.73
67	428447.18	2210973.88
68	428688.98	2210873.73
69	428938.58	2210795.03
70	429194.09	2210738.38
71	429453.57	2210704.22
72	429715.04	2210692.81
1	429976.50	2210704.22
Внутренняя граница		
73	429715.04	2216592.81
74	429462.28	2216581.77
75	429211.46	2216548.75
76	428964.46	2216493.99
77	428723.18	2216417.92
78	428489.44	2216321.10
79	428265.04	2216204.28
80	428051.66	2216068.35
81	427850.95	2215914.34
82	427664.43	2215743.42
83	427493.51	2215556.89
84	427339.49	2215356.18
85	427203.56	2215142.81
86	427086.74	2214918.40
87	426989.93	2214684.67
88	426913.85	2214443.38
89	426859.09	2214196.39
90	426826.07	2213945.56
91	426815.04	2213692.81
92	426826.07	2213440.06
93	426859.09	2213189.23
94	426913.85	2212942.23

Обозначение характерных точек границ	Координаты МСК-50 зона 2	
	X	Y
95	426989.93	2212700.95
96	427086.74	2212467.21
97	427203.56	2212242.81
98	427339.49	2212029.44
99	427493.51	2211828.72
100	427664.43	2211642.20
101	427850.95	2211471.28
102	428051.66	2211317.27
103	428265.04	2211181.33
104	428489.44	2211064.51
105	428723.18	2210967.70
106	428964.46	2210891.62
107	429211.46	2210836.86
108	429462.28	2210803.84
109	429715.04	2210792.81
110	429967.79	2210803.84
111	430218.62	2210836.86
112	430465.61	2210891.62
113	430706.89	2210967.70
114	430940.63	2211064.51
115	431165.04	2211181.33
116	431378.41	2211317.27
117	431579.12	2211471.28
118	431765.65	2211642.20
119	431936.56	2211828.72
120	432090.58	2212029.44
121	432226.51	2212242.81
122	432343.33	2212467.21
123	432440.14	2212700.95
124	432516.22	2212942.23
125	432570.98	2213189.23
126	432604.00	2213440.06
127	432615.04	2213692.81
128	432604.00	2213945.56
129	432570.98	2214196.39
130	432516.22	2214443.38
131	432440.14	2214684.67
132	432343.33	2214918.40

Обозначение характерных точек границ	Координаты МСК-50 зона 2	
	X	Y
133	432226.51	2215142.81
134	432090.58	2215356.18
135	431936.56	2215556.89
136	431765.65	2215743.42
137	431579.12	2215914.34
138	431378.41	2216068.35
139	431165.04	2216204.28
140	430940.63	2216321.10
141	430706.89	2216417.92
142	430465.61	2216493.99
143	430218.62	2216548.75
144	429967.79	2216581.77
73	429715.04	2216592.81
Сектор 4.6.1		
Набс 225,89 м		
Внешняя граница		
1	430675.43	2213594.72
2	430640.57	2213593.19
3	430605.97	2213588.64
4	430571.90	2213581.09
5	430538.62	2213570.59
6	430506.38	2213557.24
7	430475.43	2213541.13
8	430446.00	2213522.38
9	430418.31	2213501.13
10	430392.59	2213477.56
11	430369.01	2213451.83
12	430347.77	2213424.15
13	430329.02	2213394.72
14	430312.91	2213363.76
15	430299.55	2213331.52
16	430289.06	2213298.24
17	430281.51	2213264.18
18	430276.95	2213229.58
19	430275.43	2213194.72
20	430276.95	2213159.85
21	430281.51	2213125.26
22	430289.06	2213091.19

Обозначение характерных точек границ	Координаты МСК-50 зона 2	
	X	Y
23	430299.55	2213057.91
24	430312.91	2213025.67
25	430329.02	2212994.72
26	430347.77	2212965.29
27	430369.01	2212937.60
28	430392.59	2212911.87
29	430418.31	2212888.30
30	430446.00	2212867.06
31	430475.43	2212848.31
32	430506.38	2212832.19
33	430538.62	2212818.84
34	430571.90	2212808.35
35	430605.97	2212800.79
36	430640.57	2212796.24
37	430675.43	2212794.72
38	430710.29	2212796.24
39	430744.89	2212800.79
40	430778.96	2212808.35
41	430812.24	2212818.84
42	430844.48	2212832.19
43	430875.43	2212848.31
44	430904.86	2212867.06
45	430932.54	2212888.30
46	430958.27	2212911.87
47	430981.85	2212937.60
48	431003.09	2212965.29
49	431021.84	2212994.72
50	431037.95	2213025.67
51	431051.31	2213057.91
52	431061.80	2213091.19
53	431069.35	2213125.26
54	431073.91	2213159.85
55	431075.43	2213194.72
56	431073.91	2213229.58
57	431069.35	2213264.18
58	431061.80	2213298.24
59	431051.31	2213331.52
60	431037.95	2213363.76

Обозначение характерных точек границ	Координаты МСК-50 зона 2	
	X	Y
61	431021.84	2213394.72
62	431003.09	2213424.15
63	430981.85	2213451.83
64	430958.27	2213477.56
65	430932.54	2213501.13
66	430904.86	2213522.38
67	430875.43	2213541.13
68	430844.48	2213557.24
69	430812.24	2213570.59
70	430778.96	2213581.09
71	430744.89	2213588.64
72	430710.29	2213593.19
1	430675.43	2213594.72
Сектор 4.6.2		
Набс от 225,89 м до 237,11 м		
Внешняя граница		
1	430675.43	2214094.72
2	430596.99	2214091.29
3	430519.15	2214081.04
4	430442.49	2214064.05
5	430367.61	2214040.44
6	430295.07	2214010.39
7	430225.43	2213974.14
8	430159.21	2213931.95
9	430096.92	2213884.16
10	430039.03	2213831.11
11	429985.99	2213773.22
12	429938.19	2213710.93
13	429896.01	2213644.72
14	429859.75	2213575.07
15	429829.71	2213502.53
16	429806.10	2213427.65
17	429789.10	2213351.00
18	429778.85	2213273.16
19	429775.43	2213194.72
20	429778.85	2213116.28
21	429789.10	2213038.43
22	429806.10	2212961.78

Обозначение характерных точек границ	Координаты МСК-50 зона 2	
	X	Y
23	429829.71	2212886.90
24	429859.75	2212814.36
25	429896.01	2212744.72
26	429938.19	2212678.50
27	429985.99	2212616.21
28	430039.03	2212558.32
29	430096.92	2212505.28
30	430159.21	2212457.48
31	430225.43	2212415.29
32	430295.07	2212379.04
33	430367.61	2212348.99
34	430442.49	2212325.38
35	430519.15	2212308.39
36	430596.99	2212298.14
37	430675.43	2212294.72
38	430753.87	2212298.14
39	430831.71	2212308.39
40	430908.37	2212325.38
41	430983.25	2212348.99
42	431055.79	2212379.04
43	431125.43	2212415.29
44	431191.65	2212457.48
45	431253.94	2212505.28
46	431311.83	2212558.32
47	431364.87	2212616.21
48	431412.67	2212678.50
49	431454.85	2212744.72
50	431491.11	2212814.36
51	431521.15	2212886.90
52	431544.76	2212961.78
53	431561.76	2213038.43
54	431572.00	2213116.28
55	431575.43	2213194.72
56	431572.00	2213273.16
57	431561.76	2213351.00
58	431544.76	2213427.65
59	431521.15	2213502.53
60	431491.11	2213575.07

Обозначение характерных точек границ	Координаты МСК-50 зона 2	
	X	Y
61	431454.85	2213644.72
62	431412.67	2213710.93
63	431364.87	2213773.22
64	431311.83	2213831.11
65	431253.94	2213884.16
66	431191.65	2213931.95
67	431125.43	2213974.14
68	431055.79	2214010.39
69	430983.25	2214040.44
70	430908.37	2214064.05
71	430831.71	2214081.04
72	430753.87	2214091.29
1	430675.43	2214094.72
Внутренняя граница		
73	430675.43	2213594.72
74	430640.57	2213593.19
75	430605.97	2213588.64
76	430571.90	2213581.09
77	430538.62	2213570.59
78	430506.38	2213557.24
79	430475.43	2213541.13
80	430446.00	2213522.38
81	430418.31	2213501.13
82	430392.59	2213477.56
83	430369.01	2213451.83
84	430347.77	2213424.15
85	430329.02	2213394.72
86	430312.91	2213363.76
87	430299.55	2213331.52
88	430289.06	2213298.24
89	430281.51	2213264.18
90	430276.95	2213229.58
91	430275.43	2213194.72
92	430276.95	2213159.85
93	430281.51	2213125.26
94	430289.06	2213091.19
95	430299.55	2213057.91
96	430312.91	2213025.67



Обозначение характерных точек границ	Координаты МСК-50 зона 2	
	X	Y
97	430329.02	2212994.72
98	430347.77	2212965.29
99	430369.01	2212937.60
100	430392.59	2212911.87
101	430418.31	2212888.30
102	430446.00	2212867.06
103	430475.43	2212848.31
104	430506.38	2212832.19
105	430538.62	2212818.84
106	430571.90	2212808.35
107	430605.97	2212800.79
108	430640.57	2212796.24
109	430675.43	2212794.72
110	430710.29	2212796.24
111	430744.89	2212800.79
112	430778.96	2212808.35
113	430812.24	2212818.84
114	430844.48	2212832.19
115	430875.43	2212848.31
116	430904.86	2212867.06
117	430932.54	2212888.30
118	430958.27	2212911.87
119	430981.85	2212937.60
120	431003.09	2212965.29
121	431021.84	2212994.72
122	431037.95	2213025.67
123	431051.31	2213057.91
124	431061.80	2213091.19
125	431069.35	2213125.26
126	431073.91	2213159.85
127	431075.43	2213194.72
128	431073.91	2213229.58
129	431069.35	2213264.18
130	431061.80	2213298.24
131	431051.31	2213331.52
132	431037.95	2213363.76
133	431021.84	2213394.72
134	431003.09	2213424.15

Обозначение характерных точек границ	Координаты МСК-50 зона 2	
	X	Y
135	430981.85	2213451.83
136	430958.27	2213477.56
137	430932.54	2213501.13
138	430904.86	2213522.38
139	430875.43	2213541.13
140	430844.48	2213557.24
141	430812.24	2213570.59
142	430778.96	2213581.09
143	430744.89	2213588.64
144	430710.29	2213593.19
73	430675.43	2213594.72
Сектор 4.6.3		
Набс от 237,11 м до 245,83 м		
Внешняя граница		
1	430675.43	2214594.72
2	430553.41	2214589.39
3	430432.32	2214573.45
4	430313.08	2214547.01
5	430196.60	2214510.29
6	430083.76	2214463.55
7	429975.43	2214407.15
8	429872.42	2214341.53
9	429775.53	2214267.18
10	429685.48	2214184.67
11	429602.97	2214094.62
12	429528.62	2213997.72
13	429462.99	2213894.72
14	429406.60	2213786.38
15	429359.86	2213673.54
16	429323.13	2213557.06
17	429296.70	2213437.82
18	429280.76	2213316.73
19	429275.43	2213194.72
20	429280.76	2213072.70
21	429296.70	2212951.61
22	429323.13	2212832.37
23	429359.86	2212715.89
24	429406.60	2212603.05

Обозначение характерных точек границ	Координаты МСК-50 зона 2	
	X	Y
25	429462.99	2212494.72
26	429528.62	2212391.71
27	429602.97	2212294.81
28	429685.48	2212204.77
29	429775.53	2212122.25
30	429872.42	2212047.90
31	429975.43	2211982.28
32	430083.76	2211925.89
33	430196.60	2211879.15
34	430313.08	2211842.42
35	430432.32	2211815.99
36	430553.41	2211800.04
37	430675.43	2211794.72
38	430797.45	2211800.04
39	430918.54	2211815.99
40	431037.78	2211842.42
41	431154.26	2211879.15
42	431267.09	2211925.89
43	431375.43	2211982.28
44	431478.44	2212047.90
45	431575.33	2212122.25
46	431665.38	2212204.77
47	431747.89	2212294.81
48	431822.24	2212391.71
49	431887.86	2212494.72
50	431944.26	2212603.05
51	431991.00	2212715.89
52	432027.73	2212832.37
53	432054.16	2212951.61
54	432070.10	2213072.70
55	432075.43	2213194.72
56	432070.10	2213316.73
57	432054.16	2213437.82
58	432027.73	2213557.06
59	431991.00	2213673.54
60	431944.26	2213786.38
61	431887.86	2213894.72
62	431822.24	2213997.72

Обозначение характерных точек границ	Координаты МСК-50 зона 2	
	X	Y
63	431747.89	2214094.62
64	431665.38	2214184.67
65	431575.33	2214267.18
66	431478.44	2214341.53
67	431375.43	2214407.15
68	431267.09	2214463.55
69	431154.26	2214510.29
70	431037.78	2214547.01
71	430918.54	2214573.45
72	430797.45	2214589.39
1	430675.43	2214594.72
Внутренняя граница		
73	430675.43	2214094.72
74	430596.99	2214091.29
75	430519.15	2214081.04
76	430442.49	2214064.05
77	430367.61	2214040.44
78	430295.07	2214010.39
79	430225.43	2213974.14
80	430159.21	2213931.95
81	430096.92	2213884.16
82	430039.03	2213831.11
83	429985.99	2213773.22
84	429938.19	2213710.93
85	429896.01	2213644.72
86	429859.75	2213575.07
87	429829.71	2213502.53
88	429806.10	2213427.65
89	429789.10	2213351.00
90	429778.85	2213273.16
91	429775.43	2213194.72
92	429778.85	2213116.28
93	429789.10	2213038.43
94	429806.10	2212961.78
95	429829.71	2212886.90
96	429859.75	2212814.36
97	429896.01	2212744.72
98	429938.19	2212678.50

Обозначение характерных точек границ	Координаты МСК-50 зона 2	
	X	Y
99	429985.99	2212616.21
100	430039.03	2212558.32
101	430096.92	2212505.28
102	430159.21	2212457.48
103	430225.43	2212415.29
104	430295.07	2212379.04
105	430367.61	2212348.99
106	430442.49	2212325.38
107	430519.15	2212308.39
108	430596.99	2212298.14
109	430675.43	2212294.72
110	430753.87	2212298.14
111	430831.71	2212308.39
112	430908.37	2212325.38
113	430983.25	2212348.99
114	431055.79	2212379.04
115	431125.43	2212415.29
116	431191.65	2212457.48
117	431253.94	2212505.28
118	431311.83	2212558.32
119	431364.87	2212616.21
120	431412.67	2212678.50
121	431454.85	2212744.72
122	431491.11	2212814.36
123	431521.15	2212886.90
124	431544.76	2212961.78
125	431561.76	2213038.43
126	431572.00	2213116.28
127	431575.43	2213194.72
128	431572.00	2213273.16
129	431561.76	2213351.00
130	431544.76	2213427.65
131	431521.15	2213502.53
132	431491.11	2213575.07
133	431454.85	2213644.72
134	431412.67	2213710.93
135	431364.87	2213773.22
136	431311.83	2213831.11

Обозначение характерных точек границ	Координаты МСК-50 зона 2	
	X	Y
137	431253.94	2213884.16
138	431191.65	2213931.95
139	431125.43	2213974.14
140	431055.79	2214010.39
141	430983.25	2214040.44
142	430908.37	2214064.05
143	430831.71	2214081.04
144	430753.87	2214091.29
73	430675.43	2214094.72
Сектор 4.6.4		
Набс от 245,83 м до 254,55 м		
Внешняя граница		
1	430675.43	2215094.72
2	430509.83	2215087.49
3	430345.50	2215065.85
4	430183.67	2215029.98
5	430025.59	2214980.13
6	429872.45	2214916.70
7	429725.43	2214840.16
8	429585.63	2214751.10
9	429454.13	2214650.20
10	429331.93	2214538.22
11	429219.94	2214416.01
12	429119.04	2214284.51
13	429029.98	2214144.72
14	428953.44	2213997.69
15	428890.01	2213844.55
16	428840.17	2213686.47
17	428804.29	2213524.65
18	428782.66	2213360.31
19	428775.43	2213194.72
20	428782.66	2213029.12
21	428804.29	2212864.78
22	428840.17	2212702.96
23	428890.01	2212544.88
24	428953.44	2212391.74
25	429029.98	2212244.72
26	429119.04	2212104.92

Обозначение характерных точек границ	Координаты МСК-50 зона 2	
	X	Y
27	429219.94	2211973.42
28	429331.93	2211851.21
29	429454.13	2211739.23
30	429585.63	2211638.33
31	429725.43	2211549.27
32	429872.45	2211472.73
33	430025.59	2211409.30
34	430183.67	2211359.46
35	430345.50	2211323.58
36	430509.83	2211301.95
37	430675.43	2211294.72
38	430841.03	2211301.95
39	431005.36	2211323.58
40	431167.19	2211359.46
41	431325.27	2211409.30
42	431478.40	2211472.73
43	431625.43	2211549.27
44	431765.22	2211638.33
45	431896.73	2211739.23
46	432018.93	2211851.21
47	432130.91	2211973.42
48	432231.82	2212104.92
49	432320.88	2212244.72
50	432397.41	2212391.74
51	432460.85	2212544.88
52	432510.69	2212702.96
53	432546.56	2212864.78
54	432568.20	2213029.12
55	432575.43	2213194.72
56	432568.20	2213360.31
57	432546.56	2213524.65
58	432510.69	2213686.47
59	432460.85	2213844.55
60	432397.41	2213997.69
61	432320.88	2214144.72
62	432231.82	2214284.51
63	432130.91	2214416.01
64	432018.93	2214538.22

Обозначение характерных точек границ	Координаты МСК-50 зона 2	
	X	Y
65	431896.73	2214650.20
66	431765.22	2214751.10
67	431625.43	2214840.16
68	431478.40	2214916.70
69	431325.27	2214980.13
70	431167.19	2215029.98
71	431005.36	2215065.85
72	430841.03	2215087.49
1	430675.43	2215094.72
Внутренняя граница		
73	430675.43	2214594.72
74	430553.41	2214589.39
75	430432.32	2214573.45
76	430313.08	2214547.01
77	430196.60	2214510.29
78	430083.76	2214463.55
79	429975.43	2214407.15
80	429872.42	2214341.53
81	429775.53	2214267.18
82	429685.48	2214184.67
83	429602.97	2214094.62
84	429528.62	2213997.72
85	429462.99	2213894.72
86	429406.60	2213786.38
87	429359.86	2213673.54
88	429323.13	2213557.06
89	429296.70	2213437.82
90	429280.76	2213316.73
91	429275.43	2213194.72
92	429280.76	2213072.70
93	429296.70	2212951.61
94	429323.13	2212832.37
95	429359.86	2212715.89
96	429406.60	2212603.05
97	429462.99	2212494.72
98	429528.62	2212391.71
99	429602.97	2212294.81
100	429685.48	2212204.77

Обозначение характерных точек границ	Координаты МСК-50 зона 2	
	X	Y
101	429775.53	2212122.25
102	429872.42	2212047.90
103	429975.43	2211982.28
104	430083.76	2211925.89
105	430196.60	2211879.15
106	430313.08	2211842.42
107	430432.32	2211815.99
108	430553.41	2211800.04
109	430675.43	2211794.72
110	430797.45	2211800.04
111	430918.54	2211815.99
112	431037.78	2211842.42
113	431154.26	2211879.15
114	431267.09	2211925.89
115	431375.43	2211982.28
116	431478.44	2212047.90
117	431575.33	2212122.25
118	431665.38	2212204.77
119	431747.89	2212294.81
120	431822.24	2212391.71
121	431887.86	2212494.72
122	431944.26	2212603.05
123	431991.00	2212715.89
124	432027.73	2212832.37
125	432054.16	2212951.61
126	432070.10	2213072.70
127	432075.43	2213194.72
128	432070.10	2213316.73
129	432054.16	2213437.82
130	432027.73	2213557.06
131	431991.00	2213673.54
132	431944.26	2213786.38
133	431887.86	2213894.72
134	431822.24	2213997.72
135	431747.89	2214094.62
136	431665.38	2214184.67
137	431575.33	2214267.18
138	431478.44	2214341.53

Обозначение характерных точек границ	Координаты МСК-50 зона 2	
	X	Y
139	431375.43	2214407.15
140	431267.09	2214463.55
141	431154.26	2214510.29
142	431037.78	2214547.01
143	430918.54	2214573.45
144	430797.45	2214589.39
73	430675.43	2214594.72
Сектор 4.6.5		
Набс от 254,55 м до 263,27 м		
Внешняя граница		
1	430675.43	2215594.72
2	430466.26	2215585.58
3	430258.67	2215558.25
4	430054.26	2215512.94
5	429854.58	2215449.98
6	429661.15	2215369.85
7	429475.43	2215273.18
8	429298.85	2215160.68
9	429132.74	2215033.22
10	428978.37	2214891.77
11	428836.92	2214737.41
12	428709.46	2214571.30
13	428596.97	2214394.72
14	428500.29	2214209.00
15	428420.17	2214015.56
16	428357.21	2213815.88
17	428311.89	2213611.47
18	428284.56	2213403.89
19	428275.43	2213194.72
20	428284.56	2212985.54
21	428311.89	2212777.96
22	428357.21	2212573.55
23	428420.17	2212373.87
24	428500.29	2212180.43
25	428596.97	2211994.72
26	428709.46	2211818.13
27	428836.92	2211652.03
28	428978.37	2211497.66

Обозначение характерных точек границ	Координаты МСК-50 зона 2	
	Х	У
29	429132.74	2211356.21
30	429298.85	2211228.75
31	429475.43	2211116.26
32	429661.15	2211019.58
33	429854.58	2210939.45
34	430054.26	2210876.49
35	430258.67	2210831.18
36	430466.26	2210803.85
37	430675.43	2210794.72
38	430884.60	2210803.85
39	431092.18	2210831.18
40	431296.60	2210876.49
41	431496.28	2210939.45
42	431689.71	2211019.58
43	431875.43	2211116.26
44	432052.01	2211228.75
45	432218.12	2211356.21
46	432372.49	2211497.66
47	432513.94	2211652.03
48	432641.39	2211818.13
49	432753.89	2211994.72
50	432850.57	2212180.43
51	432930.69	2212373.87
52	432993.65	2212573.55
53	433038.97	2212777.96
54	433066.30	2212985.54
55	433075.43	2213194.72
56	433066.30	2213403.89
57	433038.97	2213611.47
58	432993.65	2213815.88
59	432930.69	2214015.56
60	432850.57	2214209.00
61	432753.89	2214394.72
62	432641.39	2214571.30
63	432513.94	2214737.41
64	432372.49	2214891.77
65	432218.12	2215033.22
66	432052.01	2215160.68

Обозначение характерных точек границ	Координаты МСК-50 зона 2	
	Х	У
67	431875.43	2215273.18
68	431689.71	2215369.85
69	431496.28	2215449.98
70	431296.60	2215512.94
71	431092.18	2215558.25
72	430884.60	2215585.58
1	430675.43	2215594.72
Внутренняя граница		
73	430675.43	2215094.72
74	430509.83	2215087.49
75	430345.50	2215065.85
76	430183.67	2215029.98
77	430025.59	2214980.13
78	429872.45	2214916.70
79	429725.43	2214840.16
80	429585.63	2214751.10
81	429454.13	2214650.20
82	429331.93	2214538.22
83	429219.94	2214416.01
84	429119.04	2214284.51
85	429029.98	2214144.72
86	428953.44	2213997.69
87	428890.01	2213844.55
88	428840.17	2213686.47
89	428804.29	2213524.65
90	428782.66	2213360.31
91	428775.43	2213194.72
92	428782.66	2213029.12
93	428804.29	2212864.78
94	428840.17	2212702.96
95	428890.01	2212544.88
96	428953.44	2212391.74
97	429029.98	2212244.72
98	429119.04	2212104.92
99	429219.94	2211973.42
100	429331.93	2211851.21
101	429454.13	2211739.23
102	429585.63	2211638.33

Обозначение характерных точек границ	Координаты МСК-50 зона 2	
	X	Y
103	429725.43	2211549.27
104	429872.45	2211472.73
105	430025.59	2211409.30
106	430183.67	2211359.46
107	430345.50	2211323.58
108	430509.83	2211301.95
109	430675.43	2211294.72
110	430841.03	2211301.95
111	431005.36	2211323.58
112	431167.19	2211359.46
113	431325.27	2211409.30
114	431478.40	2211472.73
115	431625.43	2211549.27
116	431765.22	2211638.33
117	431896.73	2211739.23
118	432018.93	2211851.21
119	432130.91	2211973.42
120	432231.82	2212104.92
121	432320.88	2212244.72
122	432397.41	2212391.74
123	432460.85	2212544.88
124	432510.69	2212702.96
125	432546.56	2212864.78
126	432568.20	2213029.12
127	432575.43	2213194.72
128	432568.20	2213360.31
129	432546.56	2213524.65
130	432510.69	2213686.47
131	432460.85	2213844.55
132	432397.41	2213997.69
133	432320.88	2214144.72
134	432231.82	2214284.51
135	432130.91	2214416.01
136	432018.93	2214538.22
137	431896.73	2214650.20
138	431765.22	2214751.10
139	431625.43	2214840.16
140	431478.40	2214916.70

Обозначение характерных точек границ	Координаты МСК-50 зона 2	
	X	Y
141	431325.27	2214980.13
142	431167.19	2215029.98
143	431005.36	2215065.85
144	430841.03	2215087.49
73	430675.43	2215094.72
Сектор 4.6.6		
Набс от 263,27 м до 271,99 м		
Внешняя граница		
1	430675.43	2216094.72
2	430422.68	2216083.68
3	430171.85	2216050.66
4	429924.85	2215995.90
5	429683.57	2215919.82
6	429449.84	2215823.01
7	429225.43	2215706.19
8	429012.06	2215570.26
9	428811.35	2215416.24
10	428624.82	2215245.33
11	428453.90	2215058.80
12	428299.89	2214858.09
13	428163.96	2214644.72
14	428047.14	2214420.31
15	427950.32	2214186.57
16	427874.24	2213945.29
17	427819.49	2213698.30
18	427786.46	2213447.47
19	427775.43	2213194.72
20	427786.46	2212941.96
21	427819.49	2212691.14
22	427874.24	2212444.14
23	427950.32	2212202.86
24	428047.14	2211969.12
25	428163.96	2211744.72
26	428299.89	2211531.34
27	428453.90	2211330.63
28	428624.82	2211144.11
29	428811.35	2210973.19
30	429012.06	2210819.18



Обозначение характерных точек границ	Координаты МСК-50 зона 2	
	X	Y
31	429225.43	2210683.24
32	429449.84	2210566.42
33	429683.57	2210469.61
34	429924.85	2210393.53
35	430171.85	2210338.77
36	430422.68	2210305.75
37	430675.43	2210294.72
38	430928.18	2210305.75
39	431179.01	2210338.77
40	431426.00	2210393.53
41	431667.29	2210469.61
42	431901.02	2210566.42
43	432125.43	2210683.24
44	432338.80	2210819.18
45	432539.51	2210973.19
46	432726.04	2211144.11
47	432896.96	2211330.63
48	433050.97	2211531.34
49	433186.90	2211744.72
50	433303.72	2211969.12
51	433400.54	2212202.86
52	433476.61	2212444.14
53	433531.37	2212691.14
54	433564.39	2212941.96
55	433575.43	2213194.72
56	433564.39	2213447.47
57	433531.37	2213698.30
58	433476.61	2213945.29
59	433400.54	2214186.57
60	433303.72	2214420.31
61	433186.90	2214644.72
62	433050.97	2214858.09
63	432896.96	2215058.80
64	432726.04	2215245.33
65	432539.51	2215416.24
66	432338.80	2215570.26
67	432125.43	2215706.19
68	431901.02	2215823.01

Обозначение характерных точек границ	Координаты МСК-50 зона 2	
	X	Y
69	431667.29	2215919.82
70	431426.00	2215995.90
71	431179.01	2216050.66
72	430928.18	2216083.68
1	430675.43	2216094.72
Внутренняя граница		
73	430675.43	2215594.72
74	430466.26	2215585.58
75	430258.67	2215558.25
76	430054.26	2215512.94
77	429854.58	2215449.98
78	429661.15	2215369.85
79	429475.43	2215273.18
80	429298.85	2215160.68
81	429132.74	2215033.22
82	428978.37	2214891.77
83	428836.92	2214737.41
84	428709.46	2214571.30
85	428596.97	2214394.72
86	428500.29	2214209.00
87	428420.17	2214015.56
88	428357.21	2213815.88
89	428311.89	2213611.47
90	428284.56	2213403.89
91	428275.43	2213194.72
92	428284.56	2212985.54
93	428311.89	2212777.96
94	428357.21	2212573.55
95	428420.17	2212373.87
96	428500.29	2212180.43
97	428596.97	2211994.72
98	428709.46	2211818.13
99	428836.92	2211652.03
100	428978.37	2211497.66
101	429132.74	2211356.21
102	429298.85	2211228.75
103	429475.43	2211116.26
104	429661.15	2211019.58

Обозначение характерных точек границ	Координаты МСК-50 зона 2	
	X	Y
105	429854.58	2210939.45
106	430054.26	2210876.49
107	430258.67	2210831.18
108	430466.26	2210803.85
109	430675.43	2210794.72
110	430884.60	2210803.85
111	431092.18	2210831.18
112	431296.60	2210876.49
113	431496.28	2210939.45
114	431689.71	2211019.58
115	431875.43	2211116.26
116	432052.01	2211228.75
117	432218.12	2211356.21
118	432372.49	2211497.66
119	432513.94	2211652.03
120	432641.39	2211818.13
121	432753.89	2211994.72
122	432850.57	2212180.43
123	432930.69	2212373.87
124	432993.65	2212573.55
125	433038.97	2212777.96
126	433066.30	2212985.54
127	433075.43	2213194.72
128	433066.30	2213403.89
129	433038.97	2213611.47
130	432993.65	2213815.88
131	432930.69	2214015.56
132	432850.57	2214209.00
133	432753.89	2214394.72
134	432641.39	2214571.30
135	432513.94	2214737.41
136	432372.49	2214891.77
137	432218.12	2215033.22
138	432052.01	2215160.68
139	431875.43	2215273.18
140	431689.71	2215369.85
141	431496.28	2215449.98
142	431296.60	2215512.94

Обозначение характерных точек границ	Координаты МСК-50 зона 2	
	X	Y
143	431092.18	2215558.25
144	430884.60	2215585.58
73	430675.43	2215594.72
Сектор 4.6.7		
Набс от 271,99 м до 273,76 м		
Внешняя граница		
1	430936.90	2210206.13
2	431196.37	2210240.29
3	431451.89	2210296.94
4	431701.49	2210375.64
5	431943.28	2210475.79
6	432175.43	2210596.64
7	432396.16	2210737.26
8	432603.79	2210896.58
9	432796.75	2211073.40
10	432973.56	2211266.35
11	433132.89	2211473.99
12	433273.51	2211694.72
13	433394.35	2211926.86
14	433494.51	2212168.66
15	433573.21	2212418.26
16	433629.85	2212673.77
17	433664.01	2212933.25
18	433675.43	2213194.72
19	433664.01	2213456.18
20	433629.85	2213715.66
21	433573.21	2213971.17
22	433494.51	2214220.78
23	433394.35	2214462.57
24	433273.51	2214694.72
25	433132.89	2214915.45
26	432973.56	2215123.08
27	432796.75	2215316.04
28	432603.79	2215492.85
29	432396.16	2215652.17
30	432175.43	2215792.79
31	431943.28	2215913.64
32	431701.49	2216013.79

Обозначение характерных точек границ	Координаты МСК-50 зона 2	
	X	Y
33	431451.89	2216092.49
34	431196.37	2216149.14
35	430936.90	2216183.30
36	430675.43	2216194.72
37	430413.96	2216183.30
38	430154.48	2216149.14
39	429898.97	2216092.49
40	429649.37	2216013.79
41	429407.57	2215913.64
42	429175.43	2215792.79
43	428954.70	2215652.17
44	428747.07	2215492.85
45	428554.11	2215316.04
46	428377.30	2215123.08
47	428217.97	2214915.45
48	428077.35	2214694.72
49	427956.51	2214462.57
50	427856.35	2214220.78
51	427777.65	2213971.17
52	427721.01	2213715.66
53	427686.85	2213456.18
54	427675.43	2213194.72
55	427686.85	2212933.25
56	427721.01	2212673.77
57	427777.65	2212418.26
58	427856.35	2212168.66
59	427956.51	2211926.86
60	428077.35	2211694.72
61	428217.97	2211473.99
62	428377.30	2211266.35
63	428554.11	2211073.40
64	428747.07	2210896.58
65	428954.70	2210737.26
66	429175.43	2210596.64
67	429407.57	2210475.79
68	429649.37	2210375.64
69	429898.97	2210296.94
70	430154.48	2210240.29

Обозначение характерных точек границ	Координаты МСК-50 зона 2	
	X	Y
71	430413.96	2210206.13
72	430675.43	2210194.72
1	430936.90	2210206.13
Внутренняя граница		
73	430675.43	2216094.72
74	430422.68	2216083.68
75	430171.85	2216050.66
76	429924.85	2215995.90
77	429683.57	2215919.82
78	429449.84	2215823.01
79	429225.43	2215706.19
80	429012.06	2215570.26
81	428811.35	2215416.24
82	428624.82	2215245.33
83	428453.90	2215058.80
84	428299.89	2214858.09
85	428163.96	2214644.72
86	428047.14	2214420.31
87	427950.32	2214186.57
88	427874.24	2213945.29
89	427819.49	2213698.30
90	427786.46	2213447.47
91	427775.43	2213194.72
92	427786.46	2212941.96
93	427819.49	2212691.14
94	427874.24	2212444.14
95	427950.32	2212202.86
96	428047.14	2211969.12
97	428163.96	2211744.72
98	428299.89	2211531.34
99	428453.90	2211330.63
100	428624.82	2211144.11
101	428811.35	2210973.19
102	429012.06	2210819.18
103	429225.43	2210683.24
104	429449.84	2210566.42
105	429683.57	2210469.61
106	429924.85	2210393.53

Обозначение характерных точек границ	Координаты МСК-50 зона 2	
	Х	Y
107	430171.85	2210338.77
108	430422.68	2210305.75
109	430675.43	2210294.72
110	430928.18	2210305.75
111	431179.01	2210338.77
112	431426.00	2210393.53
113	431667.29	2210469.61
114	431901.02	2210566.42
115	432125.43	2210683.24
116	432338.80	2210819.18
117	432539.51	2210973.19
118	432726.04	2211144.11
119	432896.96	2211330.63
120	433050.97	2211531.34
121	433186.90	2211744.72
122	433303.72	2211969.12
123	433400.54	2212202.86
124	433476.61	2212444.14
125	433531.37	2212691.14
126	433564.39	2212941.96
127	433575.43	2213194.72
128	433564.39	2213447.47
129	433531.37	2213698.30
130	433476.61	2213945.29
131	433400.54	2214186.57
132	433303.72	2214420.31
133	433186.90	2214644.72
134	433050.97	2214858.09
135	432896.96	2215058.80
136	432726.04	2215245.33
137	432539.51	2215416.24
138	432338.80	2215570.26
139	432125.43	2215706.19
140	431901.02	2215823.01
141	431667.29	2215919.82
142	431426.00	2215995.90
143	431179.01	2216050.66
144	430928.18	2216083.68

Обозначение характерных точек границ	Координаты МСК-50 зона 2	
	Х	Y
73	430675.43	2216094.72
Сектор 4.7.1		
Набс 161,22 м		
Внешняя граница		
1	427858.57	2213278.15
2	427910.47	2213284.98
3	427961.57	2213296.31
4	428011.49	2213312.05
5	428059.85	2213332.08
6	428106.28	2213356.25
7	428150.42	2213384.38
8	428191.95	2213416.24
9	428230.54	2213451.60
10	428265.90	2213490.19
11	428297.77	2213531.72
12	428325.89	2213575.87
13	428350.06	2213622.30
14	428370.09	2213670.65
15	428385.83	2213720.58
16	428397.16	2213771.68
17	428403.99	2213823.57
18	428406.28	2213875.87
19	428403.99	2213928.16
20	428397.16	2213980.06
21	428385.83	2214031.16
22	428370.09	2214081.08
23	428350.06	2214129.44
24	428325.89	2214175.87
25	428297.77	2214220.01
26	428265.90	2214261.54
27	428230.54	2214300.13
28	428191.95	2214335.49
29	428150.42	2214367.36
30	428106.28	2214395.48
31	428059.85	2214419.65
32	428011.49	2214439.68
33	427961.57	2214455.42
34	427910.47	2214466.75

Обозначение характерных точек границ	Координаты МСК-50 зона 2	
	Х	У
35	427858.57	2214473.58
36	427806.28	2214475.87
37	427753.98	2214473.58
38	427702.09	2214466.75
39	427650.98	2214455.42
40	427601.06	2214439.68
41	427552.71	2214419.65
42	427506.28	2214395.48
43	427462.13	2214367.36
44	427420.60	2214335.49
45	427382.01	2214300.13
46	427346.65	2214261.54
47	427314.79	2214220.01
48	427286.66	2214175.87
49	427262.49	2214129.44
50	427242.46	2214081.08
51	427226.72	2214031.16
52	427215.39	2213980.05
53	427208.56	2213928.16
54	427206.28	2213875.87
55	427208.56	2213823.57
56	427215.39	2213771.68
57	427226.72	2213720.57
58	427242.46	2213670.65
59	427262.49	2213622.30
60	427286.66	2213575.87
61	427314.79	2213531.72
62	427346.65	2213490.19
63	427382.01	2213451.60
64	427420.60	2213416.24
65	427462.13	2213384.38
66	427506.28	2213356.25
67	427552.71	2213332.08
68	427601.07	2213312.05
69	427650.99	2213296.31
70	427702.09	2213284.98
71	427753.98	2213278.15
72	427806.28	2213275.87

Обозначение характерных точек границ	Координаты МСК-50 зона 2	
	Х	У
1	427858.57	2213278.15
Сектор 4.7.2		
Набс от 161,22 м до 175,41 м		
Внешняя граница		
1	427902.15	2212780.05
2	427997.29	2212792.58
3	428090.98	2212813.35
4	428182.50	2212842.20
5	428271.16	2212878.93
6	428356.28	2212923.24
7	428437.21	2212974.80
8	428513.34	2213033.22
9	428584.09	2213098.05
10	428648.93	2213168.80
11	428707.34	2213244.93
12	428758.90	2213325.87
13	428803.22	2213410.99
14	428839.94	2213499.64
15	428868.80	2213591.17
16	428889.57	2213684.85
17	428902.09	2213780.00
18	428906.28	2213875.87
19	428902.09	2213971.74
20	428889.57	2214066.88
21	428868.80	2214160.57
22	428839.94	2214252.09
23	428803.22	2214340.75
24	428758.90	2214425.87
25	428707.34	2214506.80
26	428648.93	2214582.93
27	428584.09	2214653.68
28	428513.34	2214718.52
29	428437.21	2214776.93
30	428356.28	2214828.49
31	428271.16	2214872.81
32	428182.50	2214909.53
33	428090.98	2214938.39
34	427997.29	2214959.16

Обозначение характерных точек границ	Координаты МСК-50 зона 2	
	X	Y
35	427902.15	2214971.68
36	427806.28	2214975.87
37	427710.41	2214971.68
38	427615.26	2214959.16
39	427521.58	2214938.39
40	427430.05	2214909.53
41	427341.40	2214872.81
42	427256.28	2214828.49
43	427175.34	2214776.93
44	427099.21	2214718.52
45	427028.46	2214653.68
46	426963.63	2214582.93
47	426905.21	2214506.80
48	426853.65	2214425.87
49	426809.34	2214340.75
50	426772.61	2214252.09
51	426743.76	2214160.57
52	426722.99	2214066.88
53	426710.46	2213971.74
54	426706.28	2213875.87
55	426710.46	2213780.00
56	426722.99	2213684.85
57	426743.76	2213591.17
58	426772.61	2213499.64
59	426809.34	2213410.99
60	426853.65	2213325.87
61	426905.21	2213244.93
62	426963.63	2213168.80
63	427028.46	2213098.05
64	427099.21	2213033.22
65	427175.34	2212974.80
66	427256.28	2212923.24
67	427341.40	2212878.93
68	427430.05	2212842.20
69	427521.58	2212813.35
70	427615.26	2212792.58
71	427710.41	2212780.05
72	427806.28	2212775.87

Обозначение характерных точек границ	Координаты МСК-50 зона 2	
	X	Y
1	427902.15	2212780.05
Внутренняя граница		
73	427858.57	2213278.15
74	427910.47	2213284.98
75	427961.57	2213296.31
76	428011.49	2213312.05
77	428059.85	2213332.08
78	428106.28	2213356.25
79	428150.42	2213384.38
80	428191.95	2213416.24
81	428230.54	2213451.60
82	428265.90	2213490.19
83	428297.77	2213531.72
84	428325.89	2213575.87
85	428350.06	2213622.30
86	428370.09	2213670.65
87	428385.83	2213720.58
88	428397.16	2213771.68
89	428403.99	2213823.57
90	428406.28	2213875.87
91	428403.99	2213928.16
92	428397.16	2213980.06
93	428385.83	2214031.16
94	428370.09	2214081.08
95	428350.06	2214129.44
96	428325.89	2214175.87
97	428297.77	2214220.01
98	428265.90	2214261.54
99	428230.54	2214300.13
100	428191.95	2214335.49
101	428150.42	2214367.36
102	428106.28	2214395.48
103	428059.85	2214419.65
104	428011.49	2214439.68
105	427961.57	2214455.42
106	427910.47	2214466.75
107	427858.57	2214473.58
108	427806.28	2214475.87

Обозначение характерных точек границ	Координаты МСК-50 зона 2	
	X	Y
109	427753.98	2214473.58
110	427702.09	2214466.75
111	427650.98	2214455.42
112	427601.06	2214439.68
113	427552.71	2214419.65
114	427506.28	2214395.48
115	427462.13	2214367.36
116	427420.60	2214335.49
117	427382.01	2214300.13
118	427346.65	2214261.54
119	427314.79	2214220.01
120	427286.66	2214175.87
121	427262.49	2214129.44
122	427242.46	2214081.08
123	427226.72	2214031.16
124	427215.39	2213980.05
125	427208.56	2213928.16
126	427206.28	2213875.87
127	427208.56	2213823.57
128	427215.39	2213771.68
129	427226.72	2213720.57
130	427242.46	2213670.65
131	427262.49	2213622.30
132	427286.66	2213575.87
133	427314.79	2213531.72
134	427346.65	2213490.19
135	427382.01	2213451.60
136	427420.60	2213416.24
137	427462.13	2213384.38
138	427506.28	2213356.25
139	427552.71	2213332.08
140	427601.07	2213312.05
141	427650.99	2213296.31
142	427702.09	2213284.98
143	427753.98	2213278.15
144	427806.28	2213275.87
73	427858.57	2213278.15
Сектор 4.7.3		

Обозначение характерных точек границ	Координаты МСК-50 зона 2	
	X	Y
Набс от 175,41 м до 184,13 м		
Внешняя граница		
1	427945.73	2212281.96
2	428084.11	2212300.17
3	428220.39	2212330.39
4	428353.51	2212372.36
5	428482.47	2212425.77
6	428606.28	2212490.23
7	428724.00	2212565.22
8	428834.74	2212650.20
9	428937.65	2212744.50
10	429031.95	2212847.41
11	429116.92	2212958.14
12	429191.92	2213075.87
13	429256.37	2213199.68
14	429309.79	2213328.63
15	429351.76	2213461.76
16	429381.97	2213598.03
17	429400.19	2213736.42
18	429406.28	2213875.87
19	429400.19	2214015.32
20	429381.97	2214153.70
21	429351.76	2214289.98
22	429309.79	2214423.10
23	429256.37	2214552.06
24	429191.92	2214675.87
25	429116.92	2214793.59
26	429031.95	2214904.33
27	428937.65	2215007.24
28	428834.74	2215101.54
29	428724.00	2215186.51
30	428606.28	2215261.51
31	428482.47	2215325.96
32	428353.51	2215379.37
33	428220.39	2215421.35
34	428084.11	2215451.56
35	427945.73	2215469.78
36	427806.28	2215475.87



Обозначение характерных точек границ	Координаты МСК-50 зона 2	
	X	Y
37	427666.83	2215469.78
38	427528.44	2215451.56
39	427392.17	2215421.35
40	427259.04	2215379.37
41	427130.09	2215325.96
42	427006.28	2215261.51
43	426888.55	2215186.51
44	426777.82	2215101.54
45	426674.91	2215007.24
46	426580.61	2214904.33
47	426495.63	2214793.59
48	426420.64	2214675.87
49	426356.18	2214552.06
50	426302.77	2214423.10
51	426260.80	2214289.98
52	426230.58	2214153.70
53	426212.37	2214015.32
54	426206.28	2213875.87
55	426212.37	2213736.42
56	426230.58	2213598.03
57	426260.80	2213461.76
58	426302.77	2213328.63
59	426356.18	2213199.68
60	426420.64	2213075.87
61	426495.63	2212958.14
62	426580.61	2212847.41
63	426674.91	2212744.50
64	426777.82	2212650.20
65	426888.55	2212565.22
66	427006.28	2212490.23
67	427130.09	2212425.77
68	427259.04	2212372.36
69	427392.17	2212330.39
70	427528.44	2212300.17
71	427666.83	2212281.96
72	427806.28	2212275.87
1	427945.73	2212281.96
Внутренняя граница		

Обозначение характерных точек границ	Координаты МСК-50 зона 2	
	X	Y
73	427902.15	2212780.05
74	427997.29	2212792.58
75	428090.98	2212813.35
76	428182.50	2212842.20
77	428271.16	2212878.93
78	428356.28	2212923.24
79	428437.21	2212974.80
80	428513.34	2213033.22
81	428584.09	2213098.05
82	428648.93	2213168.80
83	428707.34	2213244.93
84	428758.90	2213325.87
85	428803.22	2213410.99
86	428839.94	2213499.64
87	428868.80	2213591.17
88	428889.57	2213684.85
89	428902.09	2213780.00
90	428906.28	2213875.87
91	428902.09	2213971.74
92	428889.57	2214066.88
93	428868.80	2214160.57
94	428839.94	2214252.09
95	428803.22	2214340.75
96	428758.90	2214425.87
97	428707.34	2214506.80
98	428648.93	2214582.93
99	428584.09	2214653.68
100	428513.34	2214718.52
101	428437.21	2214776.93
102	428356.28	2214828.49
103	428271.16	2214872.81
104	428182.50	2214909.53
105	428090.98	2214938.39
106	427997.29	2214959.16
107	427902.15	2214971.68
108	427806.28	2214975.87
109	427710.41	2214971.68
110	427615.26	2214959.16

Обозначение характерных точек границ	Координаты МСК-50 зона 2	
	X	Y
111	427521.58	2214938.39
112	427430.05	2214909.53
113	427341.40	2214872.81
114	427256.28	2214828.49
115	427175.34	2214776.93
116	427099.21	2214718.52
117	427028.46	2214653.68
118	426963.63	2214582.93
119	426905.21	2214506.80
120	426853.65	2214425.87
121	426809.34	2214340.75
122	426772.61	2214252.09
123	426743.76	2214160.57
124	426722.99	2214066.88
125	426710.46	2213971.74
126	426706.28	2213875.87
127	426710.46	2213780.00
128	426722.99	2213684.85
129	426743.76	2213591.17
130	426772.61	2213499.64
131	426809.34	2213410.99
132	426853.65	2213325.87
133	426905.21	2213244.93
134	426963.63	2213168.80
135	427028.46	2213098.05
136	427099.21	2213033.22
137	427175.34	2212974.80
138	427256.28	2212923.24
139	427341.40	2212878.93
140	427430.05	2212842.20
141	427521.58	2212813.35
142	427615.26	2212792.58
143	427710.41	2212780.05
144	427806.28	2212775.87
73	427902.15	2212780.05
Сектор 4.7.4		
Набс от 184,13 м до 192,86 м		
Внешняя граница		

Обозначение характерных точек границ	Координаты МСК-50 зона 2	
	X	Y
1	427989.30	2211783.86
2	428170.94	2211807.77
3	428349.80	2211847.42
4	428524.52	2211902.51
5	428693.78	2211972.62
6	428856.28	2212057.21
7	429010.79	2212155.65
8	429156.13	2212267.17
9	429291.20	2212390.94
10	429414.97	2212526.01
11	429526.50	2212671.36
12	429624.93	2212825.87
13	429709.52	2212988.37
14	429779.63	2213157.62
15	429834.72	2213332.35
16	429874.37	2213511.21
17	429898.29	2213692.84
18	429906.28	2213875.87
19	429898.29	2214058.89
20	429874.37	2214240.53
21	429834.72	2214419.39
22	429779.63	2214594.11
23	429709.52	2214763.37
24	429624.93	2214925.87
25	429526.50	2215080.38
26	429414.97	2215225.72
27	429291.20	2215360.79
28	429156.13	2215484.56
29	429010.79	2215596.09
30	428856.28	2215694.52
31	428693.78	2215779.11
32	428524.52	2215849.22
33	428349.80	2215904.31
34	428170.94	2215943.96
35	427989.30	2215967.88
36	427806.28	2215975.87
37	427623.25	2215967.88
38	427441.62	2215943.96

Обозначение характерных точек границ	Координаты МСК-50 зона 2	
	X	Y
39	427262.76	2215904.31
40	427088.03	2215849.22
41	426918.78	2215779.11
42	426756.28	2215694.52
43	426601.77	2215596.09
44	426456.42	2215484.56
45	426321.35	2215360.79
46	426197.58	2215225.72
47	426086.06	2215080.38
48	425987.62	2214925.87
49	425903.03	2214763.37
50	425832.92	2214594.11
51	425777.83	2214419.39
52	425738.18	2214240.53
53	425714.27	2214058.89
54	425706.28	2213875.87
55	425714.27	2213692.84
56	425738.18	2213511.21
57	425777.83	2213332.35
58	425832.92	2213157.62
59	425903.03	2212988.37
60	425987.62	2212825.87
61	426086.06	2212671.36
62	426197.58	2212526.01
63	426321.35	2212390.94
64	426456.42	2212267.17
65	426601.77	2212155.65
66	426756.28	2212057.21
67	426918.78	2211972.62
68	427088.03	2211902.51
69	427262.76	2211847.42
70	427441.62	2211807.77
71	427623.25	2211783.86
72	427806.28	2211775.87
1	427989.30	2211783.86
Внутренняя граница		
73	427945.73	2212281.96
74	428084.11	2212300.17

Обозначение характерных точек границ	Координаты МСК-50 зона 2	
	X	Y
75	428220.39	2212330.39
76	428353.51	2212372.36
77	428482.47	2212425.77
78	428606.28	2212490.23
79	428724.00	2212565.22
80	428834.74	2212650.20
81	428937.65	2212744.50
82	429031.95	2212847.41
83	429116.92	2212958.14
84	429191.92	2213075.87
85	429256.37	2213199.68
86	429309.79	2213328.63
87	429351.76	2213461.76
88	429381.97	2213598.03
89	429400.19	2213736.42
90	429406.28	2213875.87
91	429400.19	2214015.32
92	429381.97	2214153.70
93	429351.76	2214289.98
94	429309.79	2214423.10
95	429256.37	2214552.06
96	429191.92	2214675.87
97	429116.92	2214793.59
98	429031.95	2214904.33
99	428937.65	2215007.24
100	428834.74	2215101.54
101	428724.00	2215186.51
102	428606.28	2215261.51
103	428482.47	2215325.96
104	428353.51	2215379.37
105	428220.39	2215421.35
106	428084.11	2215451.56
107	427945.73	2215469.78
108	427806.28	2215475.87
109	427666.83	2215469.78
110	427528.44	2215451.56
111	427392.17	2215421.35
112	427259.04	2215379.37

Обозначение характерных точек границ	Координаты МСК-50 зона 2	
	Х	Y
113	427130.09	2215325.96
114	427006.28	2215261.51
115	426888.55	2215186.51
116	426777.82	2215101.54
117	426674.91	2215007.24
118	426580.61	2214904.33
119	426495.63	2214793.59
120	426420.64	2214675.87
121	426356.18	2214552.06
122	426302.77	2214423.10
123	426260.80	2214289.98
124	426230.58	2214153.70
125	426212.37	2214015.32
126	426206.28	2213875.87
127	426212.37	2213736.42
128	426230.58	2213598.03
129	426260.80	2213461.76
130	426302.77	2213328.63
131	426356.18	2213199.68
132	426420.64	2213075.87
133	426495.63	2212958.14
134	426580.61	2212847.41
135	426674.91	2212744.50
136	426777.82	2212650.20
137	426888.55	2212565.22
138	427006.28	2212490.23
139	427130.09	2212425.77
140	427259.04	2212372.36
141	427392.17	2212330.39
142	427528.44	2212300.17
143	427666.83	2212281.96
144	427806.28	2212275.87
73	427945.73	2212281.96
Сектор 4.7.5		
Набс от 192,86 м до 201,59 м		
Внешняя граница		
1	428032.88	2211285.76
2	428257.76	2211315.37

Обозначение характерных точек границ	Координаты МСК-50 зона 2	
	Х	Y
3	428479.21	2211364.46
4	428695.53	2211432.67
5	428905.08	2211519.47
6	429106.28	2211624.20
7	429297.58	2211746.07
8	429477.52	2211884.15
9	429644.75	2212037.39
10	429797.99	2212204.62
11	429936.07	2212384.57
12	430057.94	2212575.87
13	430162.68	2212777.06
14	430249.48	2212986.61
15	430317.68	2213202.94
16	430366.78	2213424.38
17	430396.38	2213649.26
18	430406.28	2213875.87
19	430396.38	2214102.47
20	430366.78	2214327.35
21	430317.68	2214548.80
22	430249.48	2214765.12
23	430162.68	2214974.67
24	430057.94	2215175.87
25	429936.07	2215367.17
26	429797.99	2215547.11
27	429644.75	2215714.34
28	429477.52	2215867.58
29	429297.58	2216005.66
30	429106.28	2216127.53
31	428905.08	2216232.27
32	428695.53	2216319.07
33	428479.21	2216387.27
34	428257.76	2216436.37
35	428032.88	2216465.97
36	427806.28	2216475.87
37	427579.67	2216465.97
38	427354.79	2216436.37
39	427133.35	2216387.27
40	426917.02	2216319.07

Обозначение характерных точек границ	Координаты МСК-50 зона 2	
	X	Y
41	426707.47	2216232.27
42	426506.28	2216127.53
43	426314.98	2216005.66
44	426135.03	2215867.58
45	425967.80	2215714.34
46	425814.56	2215547.11
47	425676.48	2215367.17
48	425554.61	2215175.87
49	425449.88	2214974.67
50	425363.08	2214765.12
51	425294.87	2214548.80
52	425245.78	2214327.35
53	425216.17	2214102.47
54	425206.28	2213875.87
55	425216.17	2213649.26
56	425245.78	2213424.38
57	425294.87	2213202.94
58	425363.08	2212986.61
59	425449.88	2212777.06
60	425554.61	2212575.87
61	425676.48	2212384.57
62	425814.56	2212204.62
63	425967.80	2212037.39
64	426135.03	2211884.15
65	426314.98	2211746.07
66	426506.28	2211624.20
67	426707.47	2211519.47
68	426917.02	2211432.67
69	427133.35	2211364.46
70	427354.79	2211315.37
71	427579.67	2211285.76
72	427806.28	2211275.87
1	428032.88	2211285.76
Внутренняя граница		
73	427989.30	2211783.86
74	428170.94	2211807.77
75	428349.80	2211847.42
76	428524.52	2211902.51

Обозначение характерных точек границ	Координаты МСК-50 зона 2	
	X	Y
77	428693.78	2211972.62
78	428856.28	2212057.21
79	429010.79	2212155.65
80	429156.13	2212267.17
81	429291.20	2212390.94
82	429414.97	2212526.01
83	429526.50	2212671.36
84	429624.93	2212825.87
85	429709.52	2212988.37
86	429779.63	2213157.62
87	429834.72	2213332.35
88	429874.37	2213511.21
89	429898.29	2213692.84
90	429906.28	2213875.87
91	429898.29	2214058.89
92	429874.37	2214240.53
93	429834.72	2214419.39
94	429779.63	2214594.11
95	429709.52	2214763.37
96	429624.93	2214925.87
97	429526.50	2215080.38
98	429414.97	2215225.72
99	429291.20	2215360.79
100	429156.13	2215484.56
101	429010.79	2215596.09
102	428856.28	2215694.52
103	428693.78	2215779.11
104	428524.52	2215849.22
105	428349.80	2215904.31
106	428170.94	2215943.96
107	427989.30	2215967.88
108	427806.28	2215975.87
109	427623.25	2215967.88
110	427441.62	2215943.96
111	427262.76	2215904.31
112	427088.03	2215849.22
113	426918.78	2215779.11
114	426756.28	2215694.52

Обозначение характерных точек границ	Координаты МСК-50 зона 2	
	X	Y
115	426601.77	2215596.09
116	426456.42	2215484.56
117	426321.35	2215360.79
118	426197.58	2215225.72
119	426086.06	2215080.38
120	425987.62	2214925.87
121	425903.03	2214763.37
122	425832.92	2214594.11
123	425777.83	2214419.39
124	425738.18	2214240.53
125	425714.27	2214058.89
126	425706.28	2213875.87
127	425714.27	2213692.84
128	425738.18	2213511.21
129	425777.83	2213332.35
130	425832.92	2213157.62
131	425903.03	2212988.37
132	425987.62	2212825.87
133	426086.06	2212671.36
134	426197.58	2212526.01
135	426321.35	2212390.94
136	426456.42	2212267.17
137	426601.77	2212155.65
138	426756.28	2212057.21
139	426918.78	2211972.62
140	427088.03	2211902.51
141	427262.76	2211847.42
142	427441.62	2211807.77
143	427623.25	2211783.86
144	427806.28	2211775.87
73	427989.30	2211783.86
Сектор 4.7.6		
Набс от 201,59 м до 208,57 м		
Внешняя граница		
1	428067.74	2210887.28
2	428327.22	2210921.44
3	428582.73	2210978.09
4	428832.34	2211056.79

Обозначение характерных точек границ	Координаты МСК-50 зона 2	
	X	Y
5	429074.13	2211156.94
6	429306.28	2211277.79
7	429527.01	2211418.41
8	429734.64	2211577.73
9	429927.60	2211754.55
10	430104.41	2211947.50
11	430263.73	2212155.14
12	430404.35	2212375.87
13	430525.20	2212608.01
14	430625.35	2212849.81
15	430704.05	2213099.41
16	430760.70	2213354.92
17	430794.86	2213614.40
18	430806.28	2213875.87
19	430794.86	2214137.33
20	430760.70	2214396.81
21	430704.05	2214652.32
22	430625.35	2214901.93
23	430525.20	2215143.72
24	430404.35	2215375.87
25	430263.73	2215596.60
26	430104.41	2215804.23
27	429927.60	2215997.19
28	429734.64	2216174.00
29	429527.01	2216333.32
30	429306.28	2216473.94
31	429074.13	2216594.79
32	428832.34	2216694.94
33	428582.73	2216773.64
34	428327.22	2216830.29
35	428067.74	2216864.45
36	427806.28	2216875.87
37	427544.81	2216864.45
38	427285.33	2216830.29
39	427029.82	2216773.64
40	426780.22	2216694.94
41	426538.42	2216594.79
42	426306.28	2216473.94

Обозначение характерных точек границ	Координаты МСК-50 зона 2	
	Х	Y
43	426085.55	2216333.32
44	425877.91	2216174.00
45	425684.96	2215997.19
46	425508.14	2215804.23
47	425348.82	2215596.60
48	425208.20	2215375.87
49	425087.35	2215143.72
50	424987.20	2214901.93
51	424908.50	2214652.32
52	424851.85	2214396.81
53	424817.69	2214137.33
54	424806.28	2213875.87
55	424817.69	2213614.40
56	424851.85	2213354.92
57	424908.50	2213099.41
58	424987.20	2212849.81
59	425087.35	2212608.01
60	425208.20	2212375.87
61	425348.82	2212155.14
62	425508.14	2211947.50
63	425684.96	2211754.55
64	425877.91	2211577.73
65	426085.55	2211418.41
66	426306.28	2211277.79
67	426538.42	2211156.94
68	426780.22	2211056.79
69	427029.82	2210978.09
70	427285.33	2210921.44
71	427544.81	2210887.28
72	427806.28	2210875.87
1	428067.74	2210887.28
Внутренняя граница		
73	428032.88	2211285.76
74	428257.76	2211315.37
75	428479.21	2211364.46
76	428695.53	2211432.67
77	428905.08	2211519.47
78	429106.28	2211624.20

Обозначение характерных точек границ	Координаты МСК-50 зона 2	
	Х	Y
79	429297.58	2211746.07
80	429477.52	2211884.15
81	429644.75	2212037.39
82	429797.99	2212204.62
83	429936.07	2212384.57
84	430057.94	2212575.87
85	430162.68	2212777.06
86	430249.48	2212986.61
87	430317.68	2213202.94
88	430366.78	2213424.38
89	430396.38	2213649.26
90	430406.28	2213875.87
91	430396.38	2214102.47
92	430366.78	2214327.35
93	430317.68	2214548.80
94	430249.48	2214765.12
95	430162.68	2214974.67
96	430057.94	2215175.87
97	429936.07	2215367.17
98	429797.99	2215547.11
99	429644.75	2215714.34
100	429477.52	2215867.58
101	429297.58	2216005.66
102	429106.28	2216127.53
103	428905.08	2216232.27
104	428695.53	2216319.07
105	428479.21	2216387.27
106	428257.76	2216436.37
107	428032.88	2216465.97
108	427806.28	2216475.87
109	427579.67	2216465.97
110	427354.79	2216436.37
111	427133.35	2216387.27
112	426917.02	2216319.07
113	426707.47	2216232.27
114	426506.28	2216127.53
115	426314.98	2216005.66
116	426135.03	2215867.58

Обозначение характерных точек границ	Координаты МСК-50 зона 2	
	X	Y
117	425967.80	2215714.34
118	425814.56	2215547.11
119	425676.48	2215367.17
120	425554.61	2215175.87
121	425449.88	2214974.67
122	425363.08	2214765.12
123	425294.87	2214548.80
124	425245.78	2214327.35
125	425216.17	2214102.47
126	425206.28	2213875.87
127	425216.17	2213649.26
128	425245.78	2213424.38
129	425294.87	2213202.94
130	425363.08	2212986.61
131	425449.88	2212777.06
132	425554.61	2212575.87
133	425676.48	2212384.57
134	425814.56	2212204.62
135	425967.80	2212037.39
136	426135.03	2211884.15
137	426314.98	2211746.07
138	426506.28	2211624.20
139	426707.47	2211519.47
140	426917.02	2211432.67
141	427133.35	2211364.46
142	427354.79	2211315.37
143	427579.67	2211285.76
144	427806.28	2211275.87
73	428032.88	2211285.76
Сектор 4.8.1		
Набс 196,08 м		
Внешняя граница		
1	429235.71	2214667.94
2	429192.13	2214666.04
3	429148.88	2214660.35
4	429106.30	2214650.91
5	429064.70	2214637.79
6	429024.40	2214621.10

Обозначение характерных точек границ	Координаты МСК-50 зона 2	
	X	Y
7	428985.71	2214600.96
8	428948.92	2214577.52
9	428914.31	2214550.97
10	428882.15	2214521.50
11	428852.69	2214489.34
12	428826.13	2214454.73
13	428802.70	2214417.94
14	428782.55	2214379.25
15	428765.86	2214338.95
16	428752.75	2214297.35
17	428743.30	2214254.77
18	428737.61	2214211.52
19	428735.71	2214167.94
20	428737.61	2214124.37
21	428743.30	2214081.12
22	428752.75	2214038.53
23	428765.86	2213996.93
24	428782.55	2213956.63
25	428802.70	2213917.94
26	428826.13	2213881.16
27	428852.69	2213846.55
28	428882.15	2213814.39
29	428914.31	2213784.92
30	428948.92	2213758.37
31	428985.71	2213734.93
32	429024.40	2213714.79
33	429064.70	2213698.10
34	429106.30	2213684.98
35	429148.88	2213675.54
36	429192.13	2213669.85
37	429235.71	2213667.94
38	429279.29	2213669.85
39	429322.53	2213675.54
40	429365.12	2213684.98
41	429406.72	2213698.10
42	429447.02	2213714.79
43	429485.71	2213734.93
44	429522.50	2213758.37



Обозначение характерных точек границ	Координаты МСК-50 зона 2	
	X	Y
45	429557.10	2213784.92
46	429589.26	2213814.39
47	429618.73	2213846.55
48	429645.28	2213881.16
49	429668.72	2213917.94
50	429688.86	2213956.63
51	429705.55	2213996.93
52	429718.67	2214038.53
53	429728.11	2214081.12
54	429733.81	2214124.37
55	429735.71	2214167.94
56	429733.81	2214211.52
57	429728.11	2214254.77
58	429718.67	2214297.35
59	429705.55	2214338.95
60	429688.86	2214379.25
61	429668.72	2214417.94
62	429645.28	2214454.73
63	429618.73	2214489.34
64	429589.26	2214521.50
65	429557.10	2214550.97
66	429522.50	2214577.52
67	429485.71	2214600.96
68	429447.02	2214621.10
69	429406.72	2214637.79
70	429365.12	2214650.91
71	429322.53	2214660.35
72	429279.29	2214666.04
1	429235.71	2214667.94
Сектор 4.8.2		
Набс от 196,08 м до 204,81 м		
Внешняя граница		
1	429235.71	2215167.94
2	429148.55	2215164.14
3	429062.06	2215152.75
4	428976.89	2215133.87
5	428893.69	2215107.64
6	428813.09	2215074.25

Обозначение характерных точек границ	Координаты МСК-50 зона 2	
	X	Y
7	428735.71	2215033.97
8	428662.13	2214987.10
9	428592.92	2214933.99
10	428528.60	2214875.05
11	428469.66	2214810.73
12	428416.56	2214741.52
13	428369.68	2214667.94
14	428329.40	2214590.56
15	428296.02	2214509.96
16	428269.78	2214426.76
17	428250.90	2214341.59
18	428239.51	2214255.10
19	428235.71	2214167.94
20	428239.51	2214080.79
21	428250.90	2213994.30
22	428269.78	2213909.12
23	428296.02	2213825.92
24	428329.40	2213745.33
25	428369.68	2213667.94
26	428416.56	2213594.37
27	428469.66	2213525.16
28	428528.60	2213460.84
29	428592.92	2213401.90
30	428662.13	2213348.79
31	428735.71	2213301.92
32	428813.09	2213261.64
33	428893.69	2213228.25
34	428976.89	2213202.02
35	429062.06	2213183.14
36	429148.55	2213171.75
37	429235.71	2213167.94
38	429322.86	2213171.75
39	429409.36	2213183.14
40	429494.53	2213202.02
41	429577.73	2213228.25
42	429658.33	2213261.64
43	429735.71	2213301.92
44	429809.28	2213348.79

Обозначение характерных точек границ	Координаты МСК-50 зона 2	
	X	Y
45	429878.50	2213401.90
46	429942.82	2213460.84
47	430001.75	2213525.16
48	430054.86	2213594.37
49	430101.73	2213667.94
50	430142.02	2213745.33
51	430175.40	2213825.92
52	430201.63	2213909.12
53	430220.52	2213994.30
54	430231.90	2214080.79
55	430235.71	2214167.94
56	430231.90	2214255.10
57	430220.52	2214341.59
58	430201.63	2214426.76
59	430175.40	2214509.96
60	430142.02	2214590.56
61	430101.73	2214667.94
62	430054.86	2214741.52
63	430001.75	2214810.73
64	429942.82	2214875.05
65	429878.50	2214933.99
66	429809.28	2214987.10
67	429735.71	2215033.97
68	429658.33	2215074.25
69	429577.73	2215107.64
70	429494.53	2215133.87
71	429409.36	2215152.75
72	429322.86	2215164.14
1	429235.71	2215167.94
Внутренняя граница		
73	429235.71	2214667.94
74	429192.13	2214666.04
75	429148.88	2214660.35
76	429106.30	2214650.91
77	429064.70	2214637.79
78	429024.40	2214621.10
79	428985.71	2214600.96
80	428948.92	2214577.52

Обозначение характерных точек границ	Координаты МСК-50 зона 2	
	X	Y
81	428914.31	2214550.97
82	428882.15	2214521.50
83	428852.69	2214489.34
84	428826.13	2214454.73
85	428802.70	2214417.94
86	428782.55	2214379.25
87	428765.86	2214338.95
88	428752.75	2214297.35
89	428743.30	2214254.77
90	428737.61	2214211.52
91	428735.71	2214167.94
92	428737.61	2214124.37
93	428743.30	2214081.12
94	428752.75	2214038.53
95	428765.86	2213996.93
96	428782.55	2213956.63
97	428802.70	2213917.94
98	428826.13	2213881.16
99	428852.69	2213846.55
100	428882.15	2213814.39
101	428914.31	2213784.92
102	428948.92	2213758.37
103	428985.71	2213734.93
104	429024.40	2213714.79
105	429064.70	2213698.10
106	429106.30	2213684.98
107	429148.88	2213675.54
108	429192.13	2213669.85
109	429235.71	2213667.94
110	429279.29	2213669.85
111	429322.53	2213675.54
112	429365.12	2213684.98
113	429406.72	2213698.10
114	429447.02	2213714.79
115	429485.71	2213734.93
116	429522.50	2213758.37
117	429557.10	2213784.92
118	429589.26	2213814.39

Обозначение характерных точек границ	Координаты МСК-50 зона 2	
	X	Y
119	429618.73	2213846.55
120	429645.28	2213881.16
121	429668.72	2213917.94
122	429688.86	2213956.63
123	429705.55	2213996.93
124	429718.67	2214038.53
125	429728.11	2214081.12
126	429733.81	2214124.37
127	429735.71	2214167.94
128	429733.81	2214211.52
129	429728.11	2214254.77
130	429718.67	2214297.35
131	429705.55	2214338.95
132	429688.86	2214379.25
133	429668.72	2214417.94
134	429645.28	2214454.73
135	429618.73	2214489.34
136	429589.26	2214521.50
137	429557.10	2214550.97
138	429522.50	2214577.52
139	429485.71	2214600.96
140	429447.02	2214621.10
141	429406.72	2214637.79
142	429365.12	2214650.91
143	429322.53	2214660.35
144	429279.29	2214666.04
73	429235.71	2214667.94
Сектор 4.8.3		
Набс от 204,81 м до 209,18 м		
Внешняя граница		
1	429235.71	2215667.94
2	429104.97	2215662.24
3	428975.24	2215645.16
4	428847.48	2215616.83
5	428722.68	2215577.48
6	428601.78	2215527.41
7	428485.71	2215466.98
8	428375.34	2215396.67

Обозначение характерных точек границ	Координаты МСК-50 зона 2	
	X	Y
9	428271.53	2215317.01
10	428175.05	2215228.60
11	428086.64	2215132.12
12	428006.98	2215028.31
13	427936.67	2214917.94
14	427876.25	2214801.87
15	427826.17	2214680.97
16	427786.82	2214556.17
17	427758.50	2214428.42
18	427741.42	2214298.68
19	427735.71	2214167.94
20	427741.42	2214037.21
21	427758.50	2213907.47
22	427786.82	2213779.72
23	427826.17	2213654.91
24	427876.25	2213534.02
25	427936.67	2213417.94
26	428006.98	2213307.58
27	428086.64	2213203.76
28	428175.05	2213107.28
29	428271.53	2213018.88
30	428375.34	2212939.22
31	428485.71	2212868.91
32	428601.78	2212808.48
33	428722.68	2212758.40
34	428847.48	2212719.05
35	428975.24	2212690.73
36	429104.97	2212673.65
37	429235.71	2212667.94
38	429366.44	2212673.65
39	429496.18	2212690.73
40	429623.94	2212719.05
41	429748.74	2212758.40
42	429869.64	2212808.48
43	429985.71	2212868.91
44	430096.07	2212939.22
45	430199.89	2213018.88
46	430296.37	2213107.28

Обозначение характерных точек границ	Координаты МСК-50 зона 2	
	X	Y
47	430384.77	2213203.76
48	430464.44	2213307.58
49	430534.75	2213417.94
50	430595.17	2213534.02
51	430645.25	2213654.91
52	430684.60	2213779.72
53	430712.92	2213907.47
54	430730.00	2214037.21
55	430735.71	2214167.94
56	430730.00	2214298.68
57	430712.92	2214428.42
58	430684.60	2214556.17
59	430645.25	2214680.97
60	430595.17	2214801.87
61	430534.75	2214917.94
62	430464.44	2215028.31
63	430384.77	2215132.12
64	430296.37	2215228.60
65	430199.89	2215317.01
66	430096.07	2215396.67
67	429985.71	2215466.98
68	429869.64	2215527.41
69	429748.74	2215577.48
70	429623.94	2215616.83
71	429496.18	2215645.16
72	429366.44	2215662.24
1	429235.71	2215667.94
Внутренняя граница		
73	429235.71	2215167.94
74	429148.55	2215164.14
75	429062.06	2215152.75
76	428976.89	2215133.87
77	428893.69	2215107.64
78	428813.09	2215074.25
79	428735.71	2215033.97
80	428662.13	2214987.10
81	428592.92	2214933.99
82	428528.60	2214875.05

Обозначение характерных точек границ	Координаты МСК-50 зона 2	
	X	Y
83	428469.66	2214810.73
84	428416.56	2214741.52
85	428369.68	2214667.94
86	428329.40	2214590.56
87	428296.02	2214509.96
88	428269.78	2214426.76
89	428250.90	2214341.59
90	428239.51	2214255.10
91	428235.71	2214167.94
92	428239.51	2214080.79
93	428250.90	2213994.30
94	428269.78	2213909.12
95	428296.02	2213825.92
96	428329.40	2213745.33
97	428369.68	2213667.94
98	428416.56	2213594.37
99	428469.66	2213525.16
100	428528.60	2213460.84
101	428592.92	2213401.90
102	428662.13	2213348.79
103	428735.71	2213301.92
104	428813.09	2213261.64
105	428893.69	2213228.25
106	428976.89	2213202.02
107	429062.06	2213183.14
108	429148.55	2213171.75
109	429235.71	2213167.94
110	429322.86	2213171.75
111	429409.36	2213183.14
112	429494.53	2213202.02
113	429577.73	2213228.25
114	429658.33	2213261.64
115	429735.71	2213301.92
116	429809.28	2213348.79
117	429878.50	2213401.90
118	429942.82	2213460.84
119	430001.75	2213525.16
120	430054.86	2213594.37

Обозначение характерных точек границ	Координаты МСК-50 зона 2	
	Х	Y
121	430101.73	2213667.94
122	430142.02	2213745.33
123	430175.40	2213825.92
124	430201.63	2213909.12
125	430220.52	2213994.30
126	430231.90	2214080.79
127	430235.71	2214167.94
128	430231.90	2214255.10
129	430220.52	2214341.59
130	430201.63	2214426.76
131	430175.40	2214509.96
132	430142.02	2214590.56
133	430101.73	2214667.94
134	430054.86	2214741.52
135	430001.75	2214810.73
136	429942.82	2214875.05
137	429878.50	2214933.99
138	429809.28	2214987.10
139	429735.71	2215033.97
140	429658.33	2215074.25
141	429577.73	2215107.64
142	429494.53	2215133.87
143	429409.36	2215152.75
144	429322.86	2215164.14
73	429235.71	2215167.94
Сектор 4.8.4		
Набс от 209,18 м до 213,54 м		
Внешняя граница		
1	429235.71	2216167.94
2	429061.40	2216160.33
3	428888.41	2216137.56
4	428718.07	2216099.80
5	428551.67	2216047.33
6	428390.47	2215980.56
7	428235.71	2215899.99
8	428088.56	2215806.25
9	427950.13	2215700.03
10	427821.49	2215582.16

Обозначение характерных точек границ	Координаты МСК-50 зона 2	
	Х	Y
11	427703.62	2215453.52
12	427597.40	2215315.10
13	427503.66	2215167.94
14	427423.09	2215013.18
15	427356.32	2214851.98
16	427303.86	2214685.58
17	427266.09	2214515.24
18	427243.32	2214342.26
19	427235.71	2214167.94
20	427243.32	2213993.63
21	427266.09	2213820.65
22	427303.86	2213650.31
23	427356.32	2213483.90
24	427423.09	2213322.71
25	427503.66	2213167.94
26	427597.40	2213020.79
27	427703.62	2212882.37
28	427821.49	2212753.73
29	427950.13	2212635.85
30	428088.56	2212529.64
31	428235.71	2212435.89
32	428390.47	2212355.33
33	428551.67	2212288.56
34	428718.07	2212236.09
35	428888.41	2212198.33
36	429061.40	2212175.55
37	429235.71	2212167.94
38	429410.02	2212175.55
39	429583.00	2212198.33
40	429753.35	2212236.09
41	429919.75	2212288.56
42	430080.94	2212355.33
43	430235.71	2212435.89
44	430382.86	2212529.64
45	430521.28	2212635.85
46	430649.92	2212753.73
47	430767.80	2212882.37
48	430874.01	2213020.79

Обозначение характерных точек границ	Координаты МСК-50 зона 2	
	X	Y
49	430967.76	2213167.94
50	431048.32	2213322.71
51	431115.09	2213483.90
52	431167.56	2213650.31
53	431205.32	2213820.65
54	431228.10	2213993.63
55	431235.71	2214167.94
56	431228.10	2214342.26
57	431205.32	2214515.24
58	431167.56	2214685.58
59	431115.09	2214851.98
60	431048.32	2215013.18
61	430967.76	2215167.94
62	430874.01	2215315.10
63	430767.80	2215453.52
64	430649.92	2215582.16
65	430521.28	2215700.03
66	430382.86	2215806.25
67	430235.71	2215899.99
68	430080.94	2215980.56
69	429919.75	2216047.33
70	429753.35	2216099.80
71	429583.00	2216137.56
72	429410.02	2216160.33
1	429235.71	2216167.94
Внутренняя граница		
73	429235.71	2215667.94
74	429104.97	2215662.24
75	428975.24	2215645.16
76	428847.48	2215616.83
77	428722.68	2215577.48
78	428601.78	2215527.41
79	428485.71	2215466.98
80	428375.34	2215396.67
81	428271.53	2215317.01
82	428175.05	2215228.60
83	428086.64	2215132.12
84	428006.98	2215028.31

Обозначение характерных точек границ	Координаты МСК-50 зона 2	
	X	Y
85	427936.67	2214917.94
86	427876.25	2214801.87
87	427826.17	2214680.97
88	427786.82	2214556.17
89	427758.50	2214428.42
90	427741.42	2214298.68
91	427735.71	2214167.94
92	427741.42	2214037.21
93	427758.50	2213907.47
94	427786.82	2213779.72
95	427826.17	2213654.91
96	427876.25	2213534.02
97	427936.67	2213417.94
98	428006.98	2213307.58
99	428086.64	2213203.76
100	428175.05	2213107.28
101	428271.53	2213018.88
102	428375.34	2212939.22
103	428485.71	2212868.91
104	428601.78	2212808.48
105	428722.68	2212758.40
106	428847.48	2212719.05
107	428975.24	2212690.73
108	429104.97	2212673.65
109	429235.71	2212667.94
110	429366.44	2212673.65
111	429496.18	2212690.73
112	429623.94	2212719.05
113	429748.74	2212758.40
114	429869.64	2212808.48
115	429985.71	2212868.91
116	430096.07	2212939.22
117	430199.89	2213018.88
118	430296.37	2213107.28
119	430384.77	2213203.76
120	430464.44	2213307.58
121	430534.75	2213417.94
122	430595.17	2213534.02

Обозначение характерных точек границ	Координаты МСК-50 зона 2	
	X	Y
123	430645.25	2213654.91
124	430684.60	2213779.72
125	430712.92	2213907.47
126	430730.00	2214037.21
127	430735.71	2214167.94
128	430730.00	2214298.68
129	430712.92	2214428.42
130	430684.60	2214556.17
131	430645.25	2214680.97
132	430595.17	2214801.87
133	430534.75	2214917.94
134	430464.44	2215028.31
135	430384.77	2215132.12
136	430296.37	2215228.60
137	430199.89	2215317.01
138	430096.07	2215396.67
139	429985.71	2215466.98
140	429869.64	2215527.41
141	429748.74	2215577.48
142	429623.94	2215616.83
143	429496.18	2215645.16
144	429366.44	2215662.24
73	429235.71	2215667.94
Сектор 4.8.5		
Набс от 213,54 м до 217,91 м		
Внешняя граница		
1	429235.71	2216667.94
2	429017.82	2216658.43
3	428801.59	2216629.96
4	428588.66	2216582.76
5	428380.66	2216517.18
6	428179.16	2216433.71
7	427985.71	2216333.01
8	427801.77	2216215.82
9	427628.74	2216083.05
10	427467.94	2215935.71
11	427320.60	2215774.91
12	427187.83	2215601.88

Обозначение характерных точек границ	Координаты МСК-50 зона 2	
	X	Y
13	427070.64	2215417.94
14	426969.94	2215224.49
15	426886.48	2215022.99
16	426820.89	2214814.99
17	426773.69	2214602.06
18	426745.22	2214385.83
19	426735.71	2214167.94
20	426745.22	2213950.05
21	426773.69	2213733.82
22	426820.89	2213520.90
23	426886.48	2213312.89
24	426969.94	2213111.40
25	427070.64	2212917.94
26	427187.83	2212734.00
27	427320.60	2212560.97
28	427467.94	2212400.18
29	427628.74	2212252.83
30	427801.77	2212120.06
31	427985.71	2212002.88
32	428179.16	2211902.17
33	428380.66	2211818.71
34	428588.66	2211753.13
35	428801.59	2211705.92
36	429017.82	2211677.46
37	429235.71	2211667.94
38	429453.60	2211677.46
39	429669.83	2211705.92
40	429882.76	2211753.13
41	430090.76	2211818.71
42	430292.25	2211902.17
43	430485.71	2212002.88
44	430669.65	2212120.06
45	430842.68	2212252.83
46	431003.48	2212400.18
47	431150.82	2212560.97
48	431283.59	2212734.00
49	431400.77	2212917.94
50	431501.48	2213111.40

Обозначение характерных точек границ	Координаты МСК-50 зона 2	
	X	Y
51	431584.94	2213312.89
52	431650.52	2213520.90
53	431697.73	2213733.82
54	431726.20	2213950.05
55	431735.71	2214167.94
56	431726.20	2214385.83
57	431697.73	2214602.06
58	431650.52	2214814.99
59	431584.94	2215022.99
60	431501.48	2215224.49
61	431400.77	2215417.94
62	431283.59	2215601.88
63	431150.82	2215774.91
64	431003.48	2215935.71
65	430842.68	2216083.05
66	430669.65	2216215.82
67	430485.71	2216333.01
68	430292.25	2216433.71
69	430090.76	2216517.18
70	429882.76	2216582.76
71	429669.83	2216629.96
72	429453.60	2216658.43
1	429235.71	2216667.94
Внутренняя граница		
73	429235.71	2216167.94
74	429061.40	2216160.33
75	428888.41	2216137.56
76	428718.07	2216099.80
77	428551.67	2216047.33
78	428390.47	2215980.56
79	428235.71	2215899.99
80	428088.56	2215806.25
81	427950.13	2215700.03
82	427821.49	2215582.16
83	427703.62	2215453.52
84	427597.40	2215315.10
85	427503.66	2215167.94
86	427423.09	2215013.18

Обозначение характерных точек границ	Координаты МСК-50 зона 2	
	X	Y
87	427356.32	2214851.98
88	427303.86	2214685.58
89	427266.09	2214515.24
90	427243.32	2214342.26
91	427235.71	2214167.94
92	427243.32	2213993.63
93	427266.09	2213820.65
94	427303.86	2213650.31
95	427356.32	2213483.90
96	427423.09	2213322.71
97	427503.66	2213167.94
98	427597.40	2213020.79
99	427703.62	2212882.37
100	427821.49	2212753.73
101	427950.13	2212635.85
102	428088.56	2212529.64
103	428235.71	2212435.89
104	428390.47	2212355.33
105	428551.67	2212288.56
106	428718.07	2212236.09
107	428888.41	2212198.33
108	429061.40	2212175.55
109	429235.71	2212167.94
110	429410.02	2212175.55
111	429583.00	2212198.33
112	429753.35	2212236.09
113	429919.75	2212288.56
114	430080.94	2212355.33
115	430235.71	2212435.89
116	430382.86	2212529.64
117	430521.28	2212635.85
118	430649.92	2212753.73
119	430767.80	2212882.37
120	430874.01	2213020.79
121	430967.76	2213167.94
122	431048.32	2213322.71
123	431115.09	2213483.90
124	431167.56	2213650.31



Обозначение характерных точек границ	Координаты МСК-50 зона 2	
	X	Y
125	431205.32	2213820.65
126	431228.10	2213993.63
127	431235.71	2214167.94
128	431228.10	2214342.26
129	431205.32	2214515.24
130	431167.56	2214685.58
131	431115.09	2214851.98
132	431048.32	2215013.18
133	430967.76	2215167.94
134	430874.01	2215315.10
135	430767.80	2215453.52
136	430649.92	2215582.16
137	430521.28	2215700.03
138	430382.86	2215806.25
139	430235.71	2215899.99
140	430080.94	2215980.56
141	429919.75	2216047.33
142	429753.35	2216099.80
143	429583.00	2216137.56
144	429410.02	2216160.33
73	429235.71	2216167.94
Сектор 4.8.6		
Набс от 217,91 м до 222,27 м		
Внешняя граница		
1	429235.71	2217167.94
2	428974.24	2217156.53
3	428714.76	2217122.37
4	428459.25	2217065.72
5	428209.65	2216987.02
6	427967.85	2216886.87
7	427735.71	2216766.02
8	427514.98	2216625.40
9	427307.35	2216466.08
10	427114.39	2216289.26
11	426937.57	2216096.31
12	426778.25	2215888.67
13	426637.63	2215667.94
14	426516.78	2215435.80

Обозначение характерных точек границ	Координаты МСК-50 зона 2	
	X	Y
15	426416.63	2215194.00
16	426337.93	2214944.40
17	426281.29	2214688.89
18	426247.12	2214429.41
19	426235.71	2214167.94
20	426247.12	2213906.48
21	426281.29	2213647.00
22	426337.93	2213391.49
23	426416.63	2213141.88
24	426516.78	2212900.09
25	426637.63	2212667.94
26	426778.25	2212447.21
27	426937.57	2212239.58
28	427114.39	2212046.62
29	427307.35	2211869.81
30	427514.98	2211710.49
31	427735.71	2211569.87
32	427967.85	2211449.02
33	428209.65	2211348.87
34	428459.25	2211270.17
35	428714.76	2211213.52
36	428974.24	2211179.36
37	429235.71	2211167.94
38	429497.18	2211179.36
39	429756.65	2211213.52
40	430012.17	2211270.17
41	430261.77	2211348.87
42	430503.56	2211449.02
43	430735.71	2211569.87
44	430956.44	2211710.49
45	431164.07	2211869.81
46	431357.03	2212046.62
47	431533.84	2212239.58
48	431693.16	2212447.21
49	431833.78	2212667.94
50	431954.63	2212900.09
51	432054.79	2213141.88
52	432133.49	2213391.49

Обозначение характерных точек границ	Координаты МСК-50 зона 2	
	X	Y
53	432190.13	2213647.00
54	432224.29	2213906.48
55	432235.71	2214167.94
56	432224.29	2214429.41
57	432190.13	2214688.89
58	432133.49	2214944.40
59	432054.79	2215194.00
60	431954.63	2215435.80
61	431833.78	2215667.94
62	431693.16	2215888.67
63	431533.84	2216096.31
64	431357.03	2216289.26
65	431164.07	2216466.08
66	430956.44	2216625.40
67	430735.71	2216766.02
68	430503.56	2216886.87
69	430261.77	2216987.02
70	430012.17	2217065.72
71	429756.65	2217122.37
72	429497.18	2217156.53
1	429235.71	2217167.94
Внутренняя граница		
73	429235.71	2216667.94
74	429017.82	2216658.43
75	428801.59	2216629.96
76	428588.66	2216582.76
77	428380.66	2216517.18
78	428179.16	2216433.71
79	427985.71	2216333.01
80	427801.77	2216215.82
81	427628.74	2216083.05
82	427467.94	2215935.71
83	427320.60	2215774.91
84	427187.83	2215601.88
85	427070.64	2215417.94
86	426969.94	2215224.49
87	426886.48	2215022.99
88	426820.89	2214814.99

Обозначение характерных точек границ	Координаты МСК-50 зона 2	
	X	Y
89	426773.69	2214602.06
90	426745.22	2214385.83
91	426735.71	2214167.94
92	426745.22	2213950.05
93	426773.69	2213733.82
94	426820.89	2213520.90
95	426886.48	2213312.89
96	426969.94	2213111.40
97	427070.64	2212917.94
98	427187.83	2212734.00
99	427320.60	2212560.97
100	427467.94	2212400.18
101	427628.74	2212252.83
102	427801.77	2212120.06
103	427985.71	2212002.88
104	428179.16	2211902.17
105	428380.66	2211818.71
106	428588.66	2211753.13
107	428801.59	2211705.92
108	429017.82	2211677.46
109	429235.71	2211667.94
110	429453.60	2211677.46
111	429669.83	2211705.92
112	429882.76	2211753.13
113	430090.76	2211818.71
114	430292.25	2211902.17
115	430485.71	2212002.88
116	430669.65	2212120.06
117	430842.68	2212252.83
118	431003.48	2212400.18
119	431150.82	2212560.97
120	431283.59	2212734.00
121	431400.77	2212917.94
122	431501.48	2213111.40
123	431584.94	2213312.89
124	431650.52	2213520.90
125	431697.73	2213733.82
126	431726.20	2213950.05

Обозначение характерных точек границ	Координаты МСК-50 зона 2	
	X	Y
127	431735.71	2214167.94
128	431726.20	2214385.83
129	431697.73	2214602.06
130	431650.52	2214814.99
131	431584.94	2215022.99
132	431501.48	2215224.49
133	431400.77	2215417.94
134	431283.59	2215601.88
135	431150.82	2215774.91
136	431003.48	2215935.71
137	430842.68	2216083.05
138	430669.65	2216215.82
139	430485.71	2216333.01
140	430292.25	2216433.71
141	430090.76	2216517.18
142	429882.76	2216582.76
143	429669.83	2216629.96
144	429453.60	2216658.43
73	429235.71	2216667.94
Сектор 4.8.7		
Набс от 222,27 м до 226,64 м		
Внешняя граница		
1	429235.71	2217667.94
2	428930.66	2217654.63
3	428627.94	2217614.77
4	428329.84	2217548.68
5	428038.64	2217456.87
6	427756.54	2217340.02
7	427485.71	2217199.03
8	427228.19	2217034.98
9	426985.95	2216849.10
10	426760.83	2216642.82
11	426554.55	2216417.70
12	426368.68	2216175.46
13	426204.62	2215917.94
14	426063.63	2215647.11
15	425946.78	2215365.01
16	425854.97	2215073.81

Обозначение характерных точек границ	Координаты МСК-50 зона 2	
	X	Y
17	425788.88	2214775.71
18	425749.03	2214472.99
19	425735.71	2214167.94
20	425749.03	2213862.90
21	425788.88	2213560.17
22	425854.97	2213262.08
23	425946.78	2212970.87
24	426063.63	2212688.78
25	426204.62	2212417.94
26	426368.68	2212160.43
27	426554.55	2211918.19
28	426760.83	2211693.07
29	426985.95	2211486.79
30	427228.19	2211300.91
31	427485.71	2211136.85
32	427756.54	2210995.87
33	428038.64	2210879.02
34	428329.84	2210787.20
35	428627.94	2210721.12
36	428930.66	2210681.26
37	429235.71	2210667.94
38	429540.75	2210681.26
39	429843.48	2210721.12
40	430141.57	2210787.20
41	430432.78	2210879.02
42	430714.87	2210995.87
43	430985.71	2211136.85
44	431243.23	2211300.91
45	431485.46	2211486.79
46	431710.58	2211693.07
47	431916.86	2211918.19
48	432102.74	2212160.43
49	432266.80	2212417.94
50	432407.79	2212688.78
51	432524.63	2212970.87
52	432616.45	2213262.08
53	432682.54	2213560.17
54	432722.39	2213862.90

Обозначение характерных точек границ	Координаты МСК-50 зона 2	
	X	Y
55	432735.71	2214167.94
56	432722.39	2214472.99
57	432682.54	2214775.71
58	432616.45	2215073.81
59	432524.63	2215365.01
60	432407.79	2215647.11
61	432266.80	2215917.94
62	432102.74	2216175.46
63	431916.86	2216417.70
64	431710.58	2216642.82
65	431485.46	2216849.10
66	431243.23	2217034.98
67	430985.71	2217199.03
68	430714.87	2217340.02
69	430432.78	2217456.87
70	430141.57	2217548.68
71	429843.48	2217614.77
72	429540.75	2217654.63
1	429235.71	2217667.94
Внутренняя граница		
73	429235.71	2217167.94
74	428974.24	2217156.53
75	428714.76	2217122.37
76	428459.25	2217065.72
77	428209.65	2216987.02
78	427967.85	2216886.87
79	427735.71	2216766.02
80	427514.98	2216625.40
81	427307.35	2216466.08
82	427114.39	2216289.26
83	426937.57	2216096.31
84	426778.25	2215888.67
85	426637.63	2215667.94
86	426516.78	2215435.80
87	426416.63	2215194.00
88	426337.93	2214944.40
89	426281.29	2214688.89
90	426247.12	2214429.41

Обозначение характерных точек границ	Координаты МСК-50 зона 2	
	X	Y
91	426235.71	2214167.94
92	426247.12	2213906.48
93	426281.29	2213647.00
94	426337.93	2213391.49
95	426416.63	2213141.88
96	426516.78	2212900.09
97	426637.63	2212667.94
98	426778.25	2212447.21
99	426937.57	2212239.58
100	427114.39	2212046.62
101	427307.35	2211869.81
102	427514.98	2211710.49
103	427735.71	2211569.87
104	427967.85	2211449.02
105	428209.65	2211348.87
106	428459.25	2211270.17
107	428714.76	2211213.52
108	428974.24	2211179.36
109	429235.71	2211167.94
110	429497.18	2211179.36
111	429756.65	2211213.52
112	430012.17	2211270.17
113	430261.77	2211348.87
114	430503.56	2211449.02
115	430735.71	2211569.87
116	430956.44	2211710.49
117	431164.07	2211869.81
118	431357.03	2212046.62
119	431533.84	2212239.58
120	431693.16	2212447.21
121	431833.78	2212667.94
122	431954.63	2212900.09
123	432054.79	2213141.88
124	432133.49	2213391.49
125	432190.13	2213647.00
126	432224.29	2213906.48
127	432235.71	2214167.94
128	432224.29	2214429.41

Обозначение характерных точек границ	Координаты МСК-50 зона 2	
	X	Y
129	432190.13	2214688.89
130	432133.49	2214944.40
131	432054.79	2215194.00
132	431954.63	2215435.80
133	431833.78	2215667.94
134	431693.16	2215888.67
135	431533.84	2216096.31
136	431357.03	2216289.26
137	431164.07	2216466.08
138	430956.44	2216625.40
139	430735.71	2216766.02
140	430503.56	2216886.87
141	430261.77	2216987.02
142	430012.17	2217065.72
143	429756.65	2217122.37
144	429497.18	2217156.53
73	429235.71	2217167.94
Сектор 4.8.8		
Набс от 226,64 м до 231,00 м		
Внешняя граница		
1	429235.71	2218167.94
2	428887.09	2218152.72
3	428541.12	2218107.17
4	428200.43	2218031.65
5	427867.63	2217926.71
6	427545.24	2217793.17
7	427235.71	2217632.05
8	426941.40	2217444.55
9	426664.56	2217232.12
10	426407.28	2216996.37
11	426171.53	2216739.09
12	425959.10	2216462.25
13	425771.61	2216167.94
14	425610.48	2215858.42
15	425476.94	2215536.02
16	425372.01	2215203.22
17	425296.48	2214862.54
18	425250.93	2214516.57

Обозначение характерных точек границ	Координаты МСК-50 зона 2	
	X	Y
19	425235.71	2214167.94
20	425250.93	2213819.32
21	425296.48	2213473.35
22	425372.01	2213132.67
23	425476.94	2212799.86
24	425610.48	2212477.47
25	425771.61	2212167.94
26	425959.10	2211873.64
27	426171.53	2211596.79
28	426407.28	2211339.52
29	426664.56	2211103.77
30	426941.40	2210891.34
31	427235.71	2210703.84
32	427545.24	2210542.71
33	427867.63	2210409.17
34	428200.43	2210304.24
35	428541.12	2210228.71
36	428887.09	2210183.16
37	429235.71	2210167.94
38	429584.33	2210183.16
39	429930.30	2210228.71
40	430270.98	2210304.24
41	430603.79	2210409.17
42	430926.18	2210542.71
43	431235.71	2210703.84
44	431530.01	2210891.34
45	431806.86	2211103.77
46	432064.14	2211339.52
47	432299.89	2211596.79
48	432512.32	2211873.64
49	432699.81	2212167.94
50	432860.94	2212477.47
51	432994.48	2212799.86
52	433099.41	2213132.67
53	433174.94	2213473.35
54	433220.49	2213819.32
55	433235.71	2214167.94
56	433220.49	2214516.57

Обозначение характерных точек границ	Координаты МСК-50 зона 2	
	X	Y
57	433174.94	2214862.54
58	433099.41	2215203.22
59	432994.48	2215536.02
60	432860.94	2215858.42
61	432699.81	2216167.94
62	432512.32	2216462.25
63	432299.89	2216739.09
64	432064.14	2216996.37
65	431806.86	2217232.12
66	431530.01	2217444.55
67	431235.71	2217632.05
68	430926.18	2217793.17
69	430603.79	2217926.71
70	430270.98	2218031.65
71	429930.30	2218107.17
72	429584.33	2218152.72
1	429235.71	2218167.94
Внутренняя граница		
73	429235.71	2217667.94
74	428930.66	2217654.63
75	428627.94	2217614.77
76	428329.84	2217548.68
77	428038.64	2217456.87
78	427756.54	2217340.02
79	427485.71	2217199.03
80	427228.19	2217034.98
81	426985.95	2216849.10
82	426760.83	2216642.82
83	426554.55	2216417.70
84	426368.68	2216175.46
85	426204.62	2215917.94
86	426063.63	2215647.11
87	425946.78	2215365.01
88	425854.97	2215073.81
89	425788.88	2214775.71
90	425749.03	2214472.99
91	425735.71	2214167.94
92	425749.03	2213862.90

Обозначение характерных точек границ	Координаты МСК-50 зона 2	
	X	Y
93	425788.88	2213560.17
94	425854.97	2213262.08
95	425946.78	2212970.87
96	426063.63	2212688.78
97	426204.62	2212417.94
98	426368.68	2212160.43
99	426554.55	2211918.19
100	426760.83	2211693.07
101	426985.95	2211486.79
102	427228.19	2211300.91
103	427485.71	2211136.85
104	427756.54	2210995.87
105	428038.64	2210879.02
106	428329.84	2210787.20
107	428627.94	2210721.12
108	428930.66	2210681.26
109	429235.71	2210667.94
110	429540.75	2210681.26
111	429843.48	2210721.12
112	430141.57	2210787.20
113	430432.78	2210879.02
114	430714.87	2210995.87
115	430985.71	2211136.85
116	431243.23	2211300.91
117	431485.46	2211486.79
118	431710.58	2211693.07
119	431916.86	2211918.19
120	432102.74	2212160.43
121	432266.80	2212417.94
122	432407.79	2212688.78
123	432524.63	2212970.87
124	432616.45	2213262.08
125	432682.54	2213560.17
126	432722.39	2213862.90
127	432735.71	2214167.94
128	432722.39	2214472.99
129	432682.54	2214775.71
130	432616.45	2215073.81

Обозначение характерных точек границ	Координаты МСК-50 зона 2	
	X	Y
131	432524.63	2215365.01
132	432407.79	2215647.11
133	432266.80	2215917.94
134	432102.74	2216175.46
135	431916.86	2216417.70
136	431710.58	2216642.82
137	431485.46	2216849.10
138	431243.23	2217034.98
139	430985.71	2217199.03
140	430714.87	2217340.02
141	430432.78	2217456.87
142	430141.57	2217548.68
143	429843.48	2217614.77
144	429540.75	2217654.63
73	429235.71	2217667.94
Сектор 4.8.9		
Набс от 231,00 м до 235,37 м		
Внешняя граница		
1	429235.71	2218667.94
2	428843.51	2218650.82
3	428454.29	2218599.58
4	428071.02	2218514.61
5	427696.62	2218396.56
6	427333.93	2218246.33
7	426985.71	2218065.06
8	426654.61	2217854.13
9	426343.16	2217615.14
10	426053.73	2217349.92
11	425788.51	2217060.49
12	425549.52	2216749.04
13	425338.59	2216417.94
14	425157.32	2216069.73
15	425007.09	2215707.03
16	424889.04	2215332.63
17	424804.07	2214949.36
18	424752.83	2214560.14
19	424735.71	2214167.94
20	424752.83	2213775.74

Обозначение характерных точек границ	Координаты МСК-50 зона 2	
	X	Y
21	424804.07	2213386.53
22	424889.04	2213003.26
23	425007.09	2212628.85
24	425157.32	2212266.16
25	425338.59	2211917.94
26	425549.52	2211586.85
27	425788.51	2211275.40
28	426053.73	2210985.96
29	426343.16	2210720.74
30	426654.61	2210481.76
31	426985.71	2210270.83
32	427333.93	2210089.56
33	427696.62	2209939.33
34	428071.02	2209821.28
35	428454.29	2209736.31
36	428843.51	2209685.07
37	429235.71	2209667.94
38	429627.91	2209685.07
39	430017.13	2209736.31
40	430400.39	2209821.28
41	430774.80	2209939.33
42	431137.49	2210089.56
43	431485.71	2210270.83
44	431816.80	2210481.76
45	432128.25	2210720.74
46	432417.69	2210985.96
47	432682.91	2211275.40
48	432921.89	2211586.85
49	433132.82	2211917.94
50	433314.09	2212266.16
51	433464.33	2212628.85
52	433582.37	2213003.26
53	433667.34	2213386.53
54	433718.58	2213775.74
55	433735.71	2214167.94
56	433718.58	2214560.14
57	433667.34	2214949.36
58	433582.37	2215332.63

Обозначение характерных точек границ	Координаты МСК-50 зона 2	
	X	Y
59	433464.33	2215707.03
60	433314.09	2216069.73
61	433132.82	2216417.94
62	432921.89	2216749.04
63	432682.91	2217060.49
64	432417.69	2217349.92
65	432128.25	2217615.14
66	431816.80	2217854.13
67	431485.71	2218065.06
68	431137.49	2218246.33
69	430774.80	2218396.56
70	430400.39	2218514.61
71	430017.13	2218599.58
72	429627.91	2218650.82
1	429235.71	2218667.94
Внутренняя граница		
73	429235.71	2218167.94
74	428887.09	2218152.72
75	428541.12	2218107.17
76	428200.43	2218031.65
77	427867.63	2217926.71
78	427545.24	2217793.17
79	427235.71	2217632.05
80	426941.40	2217444.55
81	426664.56	2217232.12
82	426407.28	2216996.37
83	426171.53	2216739.09
84	425959.10	2216462.25
85	425771.61	2216167.94
86	425610.48	2215858.42
87	425476.94	2215536.02
88	425372.01	2215203.22
89	425296.48	2214862.54
90	425250.93	2214516.57
91	425235.71	2214167.94
92	425250.93	2213819.32
93	425296.48	2213473.35
94	425372.01	2213132.67

Обозначение характерных точек границ	Координаты МСК-50 зона 2	
	X	Y
95	425476.94	2212799.86
96	425610.48	2212477.47
97	425771.61	2212167.94
98	425959.10	2211873.64
99	426171.53	2211596.79
100	426407.28	2211339.52
101	426664.56	2211103.77
102	426941.40	2210891.34
103	427235.71	2210703.84
104	427545.24	2210542.71
105	427867.63	2210409.17
106	428200.43	2210304.24
107	428541.12	2210228.71
108	428887.09	2210183.16
109	429235.71	2210167.94
110	429584.33	2210183.16
111	429930.30	2210228.71
112	430270.98	2210304.24
113	430603.79	2210409.17
114	430926.18	2210542.71
115	431235.71	2210703.84
116	431530.01	2210891.34
117	431806.86	2211103.77
118	432064.14	2211339.52
119	432299.89	2211596.79
120	432512.32	2211873.64
121	432699.81	2212167.94
122	432860.94	2212477.47
123	432994.48	2212799.86
124	433099.41	2213132.67
125	433174.94	2213473.35
126	433220.49	2213819.32
127	433235.71	2214167.94
128	433220.49	2214516.57
129	433174.94	2214862.54
130	433099.41	2215203.22
131	432994.48	2215536.02
132	432860.94	2215858.42



Обозначение характерных точек границ	Координаты МСК-50 зона 2	
	X	Y
133	432699.81	2216167.94
134	432512.32	2216462.25
135	432299.89	2216739.09
136	432064.14	2216996.37
137	431806.86	2217232.12
138	431530.01	2217444.55
139	431235.71	2217632.05
140	430926.18	2217793.17
141	430603.79	2217926.71
142	430270.98	2218031.65
143	429930.30	2218107.17
144	429584.33	2218152.72
73	429235.71	2218167.94
Сектор 4.8.10		
Набс от 235,37 м до 239,73 м		
Внешняя граница		
1	429235.71	2219167.94
2	428799.93	2219148.92
3	428367.47	2219091.98
4	427941.61	2218997.57
5	427525.61	2218866.41
6	427122.62	2218699.48
7	426735.71	2218498.07
8	426367.83	2218263.70
9	426021.77	2217998.17
10	425700.17	2217703.48
11	425405.49	2217381.88
12	425139.95	2217035.83
13	424905.58	2216667.94
14	424704.17	2216281.03
15	424537.25	2215878.04
16	424406.08	2215462.04
17	424311.67	2215036.18
18	424254.73	2214603.72
19	424235.71	2214167.94
20	424254.73	2213732.16
21	424311.67	2213299.70
22	424406.08	2212873.85

Обозначение характерных точек границ	Координаты МСК-50 зона 2	
	X	Y
23	424537.25	2212457.84
24	424704.17	2212054.85
25	424905.58	2211667.94
26	425139.95	2211300.06
27	425405.49	2210954.01
28	425700.17	2210632.41
29	426021.77	2210337.72
30	426367.83	2210072.18
31	426735.71	2209837.82
32	427122.62	2209636.40
33	427525.61	2209469.48
34	427941.61	2209338.31
35	428367.47	2209243.90
36	428799.93	2209186.97
37	429235.71	2209167.94
38	429671.49	2209186.97
39	430103.95	2209243.90
40	430529.80	2209338.31
41	430945.81	2209469.48
42	431348.80	2209636.40
43	431735.71	2209837.82
44	432103.59	2210072.18
45	432449.65	2210337.72
46	432771.24	2210632.41
47	433065.93	2210954.01
48	433331.47	2211300.06
49	433565.84	2211667.94
50	433767.25	2212054.85
51	433934.17	2212457.84
52	434065.34	2212873.85
53	434159.75	2213299.70
54	434216.68	2213732.16
55	434235.71	2214167.94
56	434216.68	2214603.72
57	434159.75	2215036.18
58	434065.34	2215462.04
59	433934.17	2215878.04
60	433767.25	2216281.03

Обозначение характерных точек границ	Координаты МСК-50 зона 2	
	X	Y
61	433565.84	2216667.94
62	433331.47	2217035.83
63	433065.93	2217381.88
64	432771.24	2217703.48
65	432449.65	2217998.17
66	432103.59	2218263.70
67	431735.71	2218498.07
68	431348.80	2218699.48
69	430945.81	2218866.41
70	430529.80	2218997.57
71	430103.95	2219091.98
72	429671.49	2219148.92
1	429235.71	2219167.94
Внутренняя граница		
73	429235.71	2218667.94
74	428843.51	2218650.82
75	428454.29	2218599.58
76	428071.02	2218514.61
77	427696.62	2218396.56
78	427333.93	2218246.33
79	426985.71	2218065.06
80	426654.61	2217854.13
81	426343.16	2217615.14
82	426053.73	2217349.92
83	425788.51	2217060.49
84	425549.52	2216749.04
85	425338.59	2216417.94
86	425157.32	2216069.73
87	425007.09	2215707.03
88	424889.04	2215332.63
89	424804.07	2214949.36
90	424752.83	2214560.14
91	424735.71	2214167.94
92	424752.83	2213775.74
93	424804.07	2213386.53
94	424889.04	2213003.26
95	425007.09	2212628.85
96	425157.32	2212266.16

Обозначение характерных точек границ	Координаты МСК-50 зона 2	
	X	Y
97	425338.59	2211917.94
98	425549.52	2211586.85
99	425788.51	2211275.40
100	426053.73	2210985.96
101	426343.16	2210720.74
102	426654.61	2210481.76
103	426985.71	2210270.83
104	427333.93	2210089.56
105	427696.62	2209939.33
106	428071.02	2209821.28
107	428454.29	2209736.31
108	428843.51	2209685.07
109	429235.71	2209667.94
110	429627.91	2209685.07
111	430017.13	2209736.31
112	430400.39	2209821.28
113	430774.80	2209939.33
114	431137.49	2210089.56
115	431485.71	2210270.83
116	431816.80	2210481.76
117	432128.25	2210720.74
118	432417.69	2210985.96
119	432682.91	2211275.40
120	432921.89	2211586.85
121	433132.82	2211917.94
122	433314.09	2212266.16
123	433464.33	2212628.85
124	433582.37	2213003.26
125	433667.34	2213386.53
126	433718.58	2213775.74
127	433735.71	2214167.94
128	433718.58	2214560.14
129	433667.34	2214949.36
130	433582.37	2215332.63
131	433464.33	2215707.03
132	433314.09	2216069.73
133	433132.82	2216417.94
134	432921.89	2216749.04

Обозначение характерных точек границ	Координаты МСК-50 зона 2	
	X	Y
135	432682.91	2217060.49
136	432417.69	2217349.92
137	432128.25	2217615.14
138	431816.80	2217854.13
139	431485.71	2218065.06
140	431137.49	2218246.33
141	430774.80	2218396.56
142	430400.39	2218514.61
143	430017.13	2218599.58
144	429627.91	2218650.82
73	429235.71	2218667.94
Сектор 4.8.11		
Набс от 239,73 м до 244,10 м		
Внешняя граница		
1	429235.71	2219667.94
2	428756.35	2219647.01
3	428280.64	2219584.39
4	427812.20	2219480.54
5	427354.60	2219336.25
6	426911.31	2219152.64
7	426485.71	2218931.08
8	426081.04	2218673.28
9	425700.38	2218381.19
10	425346.62	2218057.03
11	425022.46	2217703.28
12	424730.37	2217322.61
13	424472.57	2216917.94
14	424251.02	2216492.34
15	424067.40	2216049.05
16	423923.12	2215591.45
17	423819.27	2215123.01
18	423756.64	2214647.30
19	423735.71	2214167.94
20	423756.64	2213688.59
21	423819.27	2213212.88
22	423923.12	2212744.44
23	424067.40	2212286.83
24	424251.02	2211843.54

Обозначение характерных точек границ	Координаты МСК-50 зона 2	
	X	Y
25	424472.57	2211417.94
26	424730.37	2211013.27
27	425022.46	2210632.61
28	425346.62	2210278.86
29	425700.38	2209954.70
30	426081.04	2209662.61
31	426485.71	2209404.80
32	426911.31	2209183.25
33	427354.60	2208999.63
34	427812.20	2208855.35
35	428280.64	2208751.50
36	428756.35	2208688.87
37	429235.71	2208667.94
38	429715.06	2208688.87
39	430190.77	2208751.50
40	430659.21	2208855.35
41	431116.82	2208999.63
42	431560.11	2209183.25
43	431985.71	2209404.80
44	432390.38	2209662.61
45	432771.04	2209954.70
46	433124.80	2210278.86
47	433448.95	2210632.61
48	433741.04	2211013.27
49	433998.85	2211417.94
50	434220.40	2211843.54
51	434404.02	2212286.83
52	434548.30	2212744.44
53	434652.15	2213212.88
54	434714.78	2213688.59
55	434735.71	2214167.94
56	434714.78	2214647.30
57	434652.15	2215123.01
58	434548.30	2215591.45
59	434404.02	2216049.05
60	434220.40	2216492.34
61	433998.85	2216917.94
62	433741.04	2217322.61

Обозначение характерных точек границ	Координаты МСК-50 зона 2	
	X	Y
63	433448.95	2217703.28
64	433124.80	2218057.03
65	432771.04	2218381.19
66	432390.38	2218673.28
67	431985.71	2218931.08
68	431560.11	2219152.64
69	431116.82	2219336.25
70	430659.21	2219480.54
71	430190.77	2219584.39
72	429715.06	2219647.01
1	429235.71	2219667.94
Внутренняя граница		
73	429235.71	2219167.94
74	428799.93	2219148.92
75	428367.47	2219091.98
76	427941.61	2218997.57
77	427525.61	2218866.41
78	427122.62	2218699.48
79	426735.71	2218498.07
80	426367.83	2218263.70
81	426021.77	2217998.17
82	425700.17	2217703.48
83	425405.49	2217381.88
84	425139.95	2217035.83
85	424905.58	2216667.94
86	424704.17	2216281.03
87	424537.25	2215878.04
88	424406.08	2215462.04
89	424311.67	2215036.18
90	424254.73	2214603.72
91	424235.71	2214167.94
92	424254.73	2213732.16
93	424311.67	2213299.70
94	424406.08	2212873.85
95	424537.25	2212457.84
96	424704.17	2212054.85
97	424905.58	2211667.94
98	425139.95	2211300.06

Обозначение характерных точек границ	Координаты МСК-50 зона 2	
	X	Y
99	425405.49	2210954.01
100	425700.17	2210632.41
101	426021.77	2210337.72
102	426367.83	2210072.18
103	426735.71	2209837.82
104	427122.62	2209636.40
105	427525.61	2209469.48
106	427941.61	2209338.31
107	428367.47	2209243.90
108	428799.93	2209186.97
109	429235.71	2209167.94
110	429671.49	2209186.97
111	430103.95	2209243.90
112	430529.80	2209338.31
113	430945.81	2209469.48
114	431348.80	2209636.40
115	431735.71	2209837.82
116	432103.59	2210072.18
117	432449.65	2210337.72
118	432771.24	2210632.41
119	433065.93	2210954.01
120	433331.47	2211300.06
121	433565.84	2211667.94
122	433767.25	2212054.85
123	433934.17	2212457.84
124	434065.34	2212873.85
125	434159.75	2213299.70
126	434216.68	2213732.16
127	434235.71	2214167.94
128	434216.68	2214603.72
129	434159.75	2215036.18
130	434065.34	2215462.04
131	433934.17	2215878.04
132	433767.25	2216281.03
133	433565.84	2216667.94
134	433331.47	2217035.83
135	433065.93	2217381.88
136	432771.24	2217703.48

Обозначение характерных точек границ	Координаты МСК-50 зона 2	
	X	Y
137	432449.65	2217998.17
138	432103.59	2218263.70
139	431735.71	2218498.07
140	431348.80	2218699.48
141	430945.81	2218866.41
142	430529.80	2218997.57
143	430103.95	2219091.98
144	429671.49	2219148.92
73	429235.71	2219167.94
Сектор 4.8.12		
Набс от 244,10 м до 248,46 м		
Внешняя граница		
1	429235.71	2220167.94
2	428712.77	2220145.11
3	428193.82	2220076.79
4	427682.79	2219963.50
5	427183.59	2219806.10
6	426700.00	2219605.79
7	426235.71	2219364.10
8	425794.25	2219082.86
9	425378.98	2218764.21
10	424993.07	2218410.58
11	424639.44	2218024.67
12	424320.80	2217609.40
13	424039.56	2217167.94
14	423797.86	2216703.65
15	423597.55	2216220.06
16	423440.15	2215720.86
17	423326.86	2215209.83
18	423258.54	2214690.88
19	423235.71	2214167.94
20	423258.54	2213645.01
21	423326.86	2213126.05
22	423440.15	2212615.03
23	423597.55	2212115.82
24	423797.86	2211632.23
25	424039.56	2211167.94
26	424320.80	2210726.48

Обозначение характерных точек границ	Координаты МСК-50 зона 2	
	X	Y
27	424639.44	2210311.22
28	424993.07	2209925.30
29	425378.98	2209571.68
30	425794.25	2209253.03
31	426235.71	2208971.79
32	426700.00	2208730.10
33	427183.59	2208529.79
34	427682.79	2208372.39
35	428193.82	2208259.10
36	428712.77	2208190.78
37	429235.71	2208167.94
38	429758.64	2208190.78
39	430277.60	2208259.10
40	430788.62	2208372.39
41	431287.83	2208529.79
42	431771.42	2208730.10
43	432235.71	2208971.79
44	432677.17	2209253.03
45	433092.43	2209571.68
46	433478.35	2209925.30
47	433831.97	2210311.22
48	434150.62	2210726.48
49	434431.86	2211167.94
50	434673.56	2211632.23
51	434873.86	2212115.82
52	435031.26	2212615.03
53	435144.55	2213126.05
54	435212.88	2213645.01
55	435235.71	2214167.94
56	435212.88	2214690.88
57	435144.55	2215209.83
58	435031.26	2215720.86
59	434873.86	2216220.06
60	434673.56	2216703.65
61	434431.86	2217167.94
62	434150.62	2217609.40
63	433831.97	2218024.67
64	433478.35	2218410.58

Обозначение характерных точек границ	Координаты МСК-50 зона 2	
	X	Y
65	433092.43	2218764.21
66	432677.17	2219082.86
67	432235.71	2219364.10
68	431771.42	2219605.79
69	431287.83	2219806.10
70	430788.62	2219963.50
71	430277.60	2220076.79
72	429758.64	2220145.11
1	429235.71	2220167.94
Внутренняя граница		
73	429235.71	2219667.94
74	428756.35	2219647.01
75	428280.64	2219584.39
76	427812.20	2219480.54
77	427354.60	2219336.25
78	426911.31	2219152.64
79	426485.71	2218931.08
80	426081.04	2218673.28
81	425700.38	2218381.19
82	425346.62	2218057.03
83	425022.46	2217703.28
84	424730.37	2217322.61
85	424472.57	2216917.94
86	424251.02	2216492.34
87	424067.40	2216049.05
88	423923.12	2215591.45
89	423819.27	2215123.01
90	423756.64	2214647.30
91	423735.71	2214167.94
92	423756.64	2213688.59
93	423819.27	2213212.88
94	423923.12	2212744.44
95	424067.40	2212286.83
96	424251.02	2211843.54
97	424472.57	2211417.94
98	424730.37	2211013.27
99	425022.46	2210632.61
100	425346.62	2210278.86

Обозначение характерных точек границ	Координаты МСК-50 зона 2	
	X	Y
101	425700.38	2209954.70
102	426081.04	2209662.61
103	426485.71	2209404.80
104	426911.31	2209183.25
105	427354.60	2208999.63
106	427812.20	2208855.35
107	428280.64	2208751.50
108	428756.35	2208688.87
109	429235.71	2208667.94
110	429715.06	2208688.87
111	430190.77	2208751.50
112	430659.21	2208855.35
113	431116.82	2208999.63
114	431560.11	2209183.25
115	431985.71	2209404.80
116	432390.38	2209662.61
117	432771.04	2209954.70
118	433124.80	2210278.86
119	433448.95	2210632.61
120	433741.04	2211013.27
121	433998.85	2211417.94
122	434220.40	2211843.54
123	434404.02	2212286.83
124	434548.30	2212744.44
125	434652.15	2213212.88
126	434714.78	2213688.59
127	434735.71	2214167.94
128	434714.78	2214647.30
129	434652.15	2215123.01
130	434548.30	2215591.45
131	434404.02	2216049.05
132	434220.40	2216492.34
133	433998.85	2216917.94
134	433741.04	2217322.61
135	433448.95	2217703.28
136	433124.80	2218057.03
137	432771.04	2218381.19
138	432390.38	2218673.28

Обозначение характерных точек границ	Координаты МСК-50 зона 2	
	X	Y
139	431985.71	2218931.08
140	431560.11	2219152.64
141	431116.82	2219336.25
142	430659.21	2219480.54
143	430190.77	2219584.39
144	429715.06	2219647.01
73	429235.71	2219667.94
Сектор 4.8.13		
Набс от 248,46 м до 252,83 м		
Внешняя граница		
1	429235.71	2220667.94
2	428669.20	2220643.21
3	428107.00	2220569.19
4	427553.38	2220446.46
5	427012.58	2220275.95
6	426488.69	2220058.94
7	425985.71	2219797.11
8	425507.46	2219492.43
9	425057.59	2219147.23
10	424639.51	2218764.14
11	424256.42	2218346.06
12	423911.22	2217896.19
13	423606.54	2217417.94
14	423344.71	2216914.96
15	423127.71	2216391.07
16	422957.19	2215850.27
17	422834.46	2215296.66
18	422760.44	2214734.46
19	422735.71	2214167.94
20	422760.44	2213601.43
21	422834.46	2213039.23
22	422957.19	2212485.62
23	423127.71	2211944.81
24	423344.71	2211420.92
25	423606.54	2210917.94
26	423911.22	2210439.70
27	424256.42	2209989.82
28	424639.51	2209571.75

Обозначение характерных точек границ	Координаты МСК-50 зона 2	
	X	Y
29	425057.59	2209188.65
30	425507.46	2208843.46
31	425985.71	2208538.78
32	426488.69	2208276.94
33	427012.58	2208059.94
34	427553.38	2207889.43
35	428107.00	2207766.69
36	428669.20	2207692.68
37	429235.71	2207667.94
38	429802.22	2207692.68
39	430364.42	2207766.69
40	430918.03	2207889.43
41	431458.84	2208059.94
42	431982.73	2208276.94
43	432485.71	2208538.78
44	432963.96	2208843.46
45	433413.83	2209188.65
46	433831.90	2209571.75
47	434215.00	2209989.82
48	434560.20	2210439.70
49	434864.87	2210917.94
50	435126.71	2211420.92
51	435343.71	2211944.81
52	435514.23	2212485.62
53	435636.96	2213039.23
54	435710.97	2213601.43
55	435735.71	2214167.94
56	435710.97	2214734.46
57	435636.96	2215296.66
58	435514.23	2215850.27
59	435343.71	2216391.07
60	435126.71	2216914.96
61	434864.87	2217417.94
62	434560.20	2217896.19
63	434215.00	2218346.06
64	433831.90	2218764.14
65	433413.83	2219147.23
66	432963.96	2219492.43

Обозначение характерных точек границ	Координаты МСК-50 зона 2	
	X	Y
67	432485.71	2219797.11
68	431982.73	2220058.94
69	431458.84	2220275.95
70	430918.03	2220446.46
71	430364.42	2220569.19
72	429802.22	2220643.21
1	429235.71	2220667.94
Внутренняя граница		
73	429235.71	2220167.94
74	428712.77	2220145.11
75	428193.82	2220076.79
76	427682.79	2219963.50
77	427183.59	2219806.10
78	426700.00	2219605.79
79	426235.71	2219364.10
80	425794.25	2219082.86
81	425378.98	2218764.21
82	424993.07	2218410.58
83	424639.44	2218024.67
84	424320.80	2217609.40
85	424039.56	2217167.94
86	423797.86	2216703.65
87	423597.55	2216220.06
88	423440.15	2215720.86
89	423326.86	2215209.83
90	423258.54	2214690.88
91	423235.71	2214167.94
92	423258.54	2213645.01
93	423326.86	2213126.05
94	423440.15	2212615.03
95	423597.55	2212115.82
96	423797.86	2211632.23
97	424039.56	2211167.94
98	424320.80	2210726.48
99	424639.44	2210311.22
100	424993.07	2209925.30
101	425378.98	2209571.68
102	425794.25	2209253.03

Обозначение характерных точек границ	Координаты МСК-50 зона 2	
	X	Y
103	426235.71	2208971.79
104	426700.00	2208730.10
105	427183.59	2208529.79
106	427682.79	2208372.39
107	428193.82	2208259.10
108	428712.77	2208190.78
109	429235.71	2208167.94
110	429758.64	2208190.78
111	430277.60	2208259.10
112	430788.62	2208372.39
113	431287.83	2208529.79
114	431771.42	2208730.10
115	432235.71	2208971.79
116	432677.17	2209253.03
117	433092.43	2209571.68
118	433478.35	2209925.30
119	433831.97	2210311.22
120	434150.62	2210726.48
121	434431.86	2211167.94
122	434673.56	2211632.23
123	434873.86	2212115.82
124	435031.26	2212615.03
125	435144.55	2213126.05
126	435212.88	2213645.01
127	435235.71	2214167.94
128	435212.88	2214690.88
129	435144.55	2215209.83
130	435031.26	2215720.86
131	434873.86	2216220.06
132	434673.56	2216703.65
133	434431.86	2217167.94
134	434150.62	2217609.40
135	433831.97	2218024.67
136	433478.35	2218410.58
137	433092.43	2218764.21
138	432677.17	2219082.86
139	432235.71	2219364.10
140	431771.42	2219605.79



Обозначение характерных точек границ	Координаты МСК-50 зона 2	
	Х	У
141	431287.83	2219806.10
142	430788.62	2219963.50
143	430277.60	2220076.79
144	429758.64	2220145.11
73	429235.71	2220167.94
Сектор 4.8.14		
Набс от 252,83 м до 257,19 м		
Внешняя граница		
1	429235.71	2221167.94
2	428625.62	2221141.31
3	428020.17	2221061.60
4	427423.98	2220929.42
5	426841.57	2220745.79
6	426277.38	2220512.10
7	425735.71	2220230.12
8	425220.67	2219902.01
9	424736.20	2219530.25
10	424285.96	2219117.69
11	423873.40	2218667.46
12	423501.64	2218182.98
13	423173.53	2217667.94
14	422891.55	2217126.27
15	422657.86	2216562.08
16	422474.23	2215979.68
17	422342.05	2215383.48
18	422262.35	2214778.03
19	422235.71	2214167.94
20	422262.35	2213557.85
21	422342.05	2212952.41
22	422474.23	2212356.21
23	422657.86	2211773.80
24	422891.55	2211209.62
25	423173.53	2210667.94
26	423501.64	2210152.91
27	423873.40	2209668.43
28	424285.96	2209218.20
29	424736.20	2208805.63
30	425220.67	2208433.88

Обозначение характерных точек границ	Координаты МСК-50 зона 2	
	Х	У
31	425735.71	2208105.77
32	426277.38	2207823.79
33	426841.57	2207590.10
34	427423.98	2207406.46
35	428020.17	2207274.29
36	428625.62	2207194.58
37	429235.71	2207167.94
38	429845.80	2207194.58
39	430451.25	2207274.29
40	431047.44	2207406.46
41	431629.85	2207590.10
42	432194.04	2207823.79
43	432735.71	2208105.77
44	433250.74	2208433.88
45	433735.22	2208805.63
46	434185.46	2209218.20
47	434598.02	2209668.43
48	434969.77	2210152.91
49	435297.89	2210667.94
50	435579.86	2211209.62
51	435813.56	2211773.80
52	435997.19	2212356.21
53	436129.36	2212952.41
54	436209.07	2213557.85
55	436235.71	2214167.94
56	436209.07	2214778.03
57	436129.36	2215383.48
58	435997.19	2215979.68
59	435813.56	2216562.08
60	435579.86	2217126.27
61	435297.89	2217667.94
62	434969.77	2218182.98
63	434598.02	2218667.46
64	434185.46	2219117.69
65	433735.22	2219530.25
66	433250.74	2219902.01
67	432735.71	2220230.12
68	432194.04	2220512.10

Обозначение характерных точек границ	Координаты МСК-50 зона 2	
	X	Y
69	431629.85	2220745.79
70	431047.44	2220929.42
71	430451.25	2221061.60
72	429845.80	2221141.31
1	429235.71	2221167.94
Внутренняя граница		
73	429235.71	2220667.94
74	428669.20	2220643.21
75	428107.00	2220569.19
76	427553.38	2220446.46
77	427012.58	2220275.95
78	426488.69	2220058.94
79	425985.71	2219797.11
80	425507.46	2219492.43
81	425057.59	2219147.23
82	424639.51	2218764.14
83	424256.42	2218346.06
84	423911.22	2217896.19
85	423606.54	2217417.94
86	423344.71	2216914.96
87	423127.71	2216391.07
88	422957.19	2215850.27
89	422834.46	2215296.66
90	422760.44	2214734.46
91	422735.71	2214167.94
92	422760.44	2213601.43
93	422834.46	2213039.23
94	422957.19	2212485.62
95	423127.71	2211944.81
96	423344.71	2211420.92
97	423606.54	2210917.94
98	423911.22	2210439.70
99	424256.42	2209989.82
100	424639.51	2209571.75
101	425057.59	2209188.65
102	425507.46	2208843.46
103	425985.71	2208538.78
104	426488.69	2208276.94

Обозначение характерных точек границ	Координаты МСК-50 зона 2	
	X	Y
105	427012.58	2208059.94
106	427553.38	2207889.43
107	428107.00	2207766.69
108	428669.20	2207692.68
109	429235.71	2207667.94
110	429802.22	2207692.68
111	430364.42	2207766.69
112	430918.03	2207889.43
113	431458.84	2208059.94
114	431982.73	2208276.94
115	432485.71	2208538.78
116	432963.96	2208843.46
117	433413.83	2209188.65
118	433831.90	2209571.75
119	434215.00	2209989.82
120	434560.20	2210439.70
121	434864.87	2210917.94
122	435126.71	2211420.92
123	435343.71	2211944.81
124	435514.23	2212485.62
125	435636.96	2213039.23
126	435710.97	2213601.43
127	435735.71	2214167.94
128	435710.97	2214734.46
129	435636.96	2215296.66
130	435514.23	2215850.27
131	435343.71	2216391.07
132	435126.71	2216914.96
133	434864.87	2217417.94
134	434560.20	2217896.19
135	434215.00	2218346.06
136	433831.90	2218764.14
137	433413.83	2219147.23
138	432963.96	2219492.43
139	432485.71	2219797.11
140	431982.73	2220058.94
141	431458.84	2220275.95
142	430918.03	2220446.46

Обозначение характерных точек границ	Координаты МСК-50 зона 2	
	X	Y
143	430364.42	2220569.19
144	429802.22	2220643.21
73	429235.71	2220667.94
Сектор 4.8.15 Набс от 257,19 м до 261,56 м		
Внешняя граница		
1	429235.71	2221667.94
2	428582.04	2221639.40
3	427933.35	2221554.00
4	427294.57	2221412.39
5	426670.56	2221215.64
6	426066.07	2220965.25
7	425485.71	2220663.13
8	424933.89	2220311.58
9	424414.80	2219913.28
10	423932.41	2219471.24
11	423490.38	2218988.85
12	423092.07	2218469.77
13	422740.52	2217917.94
14	422438.40	2217337.58
15	422188.01	2216733.09
16	421991.26	2216109.09
17	421849.65	2215470.30
18	421764.25	2214821.61
19	421735.71	2214167.94
20	421764.25	2213514.28
21	421849.65	2212865.58
22	421991.26	2212226.80
23	422188.01	2211602.79
24	422438.40	2210998.31
25	422740.52	2210417.94
26	423092.07	2209866.12
27	423490.38	2209347.04
28	423932.41	2208864.64
29	424414.80	2208422.61
30	424933.89	2208024.30
31	425485.71	2207672.75
32	426066.07	2207370.64

Обозначение характерных точек границ	Координаты МСК-50 зона 2	
	X	Y
33	426670.56	2207120.25
34	427294.57	2206923.50
35	427933.35	2206781.89
36	428582.04	2206696.48
37	429235.71	2206667.94
38	429889.38	2206696.48
39	430538.07	2206781.89
40	431176.85	2206923.50
41	431800.86	2207120.25
42	432405.35	2207370.64
43	432985.71	2207672.75
44	433537.53	2208024.30
45	434056.62	2208422.61
46	434539.01	2208864.64
47	434981.04	2209347.04
48	435379.35	2209866.12
49	435730.90	2210417.94
50	436033.02	2210998.31
51	436283.40	2211602.79
52	436480.15	2212226.80
53	436621.77	2212865.58
54	436707.17	2213514.28
55	436735.71	2214167.94
56	436707.17	2214821.61
57	436621.77	2215470.30
58	436480.15	2216109.09
59	436283.40	2216733.09
60	436033.02	2217337.58
61	435730.90	2217917.94
62	435379.35	2218469.77
63	434981.04	2218988.85
64	434539.01	2219471.24
65	434056.62	2219913.28
66	433537.53	2220311.58
67	432985.71	2220663.13
68	432405.35	2220965.25
69	431800.86	2221215.64
70	431176.85	2221412.39

Обозначение характерных точек границ	Координаты МСК-50 зона 2	
	X	Y
71	430538.07	2221554.00
72	429889.38	2221639.40
1	429235.71	2221667.94
Внутренняя граница		
73	429235.71	2221167.94
74	428625.62	2221141.31
75	428020.17	2221061.60
76	427423.98	2220929.42
77	426841.57	2220745.79
78	426277.38	2220512.10
79	425735.71	2220230.12
80	425220.67	2219902.01
81	424736.20	2219530.25
82	424285.96	2219117.69
83	423873.40	2218667.46
84	423501.64	2218182.98
85	423173.53	2217667.94
86	422891.55	2217126.27
87	422657.86	2216562.08
88	422474.23	2215979.68
89	422342.05	2215383.48
90	422262.35	2214778.03
91	422235.71	2214167.94
92	422262.35	2213557.85
93	422342.05	2212952.41
94	422474.23	2212356.21
95	422657.86	2211773.80
96	422891.55	2211209.62
97	423173.53	2210667.94
98	423501.64	2210152.91
99	423873.40	2209668.43
100	424285.96	2209218.20
101	424736.20	2208805.63
102	425220.67	2208433.88
103	425735.71	2208105.77
104	426277.38	2207823.79
105	426841.57	2207590.10
106	427423.98	2207406.46

Обозначение характерных точек границ	Координаты МСК-50 зона 2	
	X	Y
107	428020.17	2207274.29
108	428625.62	2207194.58
109	429235.71	2207167.94
110	429845.80	2207194.58
111	430451.25	2207274.29
112	431047.44	2207406.46
113	431629.85	2207590.10
114	432194.04	2207823.79
115	432735.71	2208105.77
116	433250.74	2208433.88
117	433735.22	2208805.63
118	434185.46	2209218.20
119	434598.02	2209668.43
120	434969.77	2210152.91
121	435297.89	2210667.94
122	435579.86	2211209.62
123	435813.56	2211773.80
124	435997.19	2212356.21
125	436129.36	2212952.41
126	436209.07	2213557.85
127	436235.71	2214167.94
128	436209.07	2214778.03
129	436129.36	2215383.48
130	435997.19	2215979.68
131	435813.56	2216562.08
132	435579.86	2217126.27
133	435297.89	2217667.94
134	434969.77	2218182.98
135	434598.02	2218667.46
136	434185.46	2219117.69
137	433735.22	2219530.25
138	433250.74	2219902.01
139	432735.71	2220230.12
140	432194.04	2220512.10
141	431629.85	2220745.79
142	431047.44	2220929.42
143	430451.25	2221061.60
144	429845.80	2221141.31

Обозначение характерных точек границ	Координаты МСК-50 зона 2	
	X	Y
73	429235.71	2221167.94
Сектор 4.8.16 Набс от 261,56 м до 265,92 м		
Внешняя граница		
1	429235.71	2222167.94
2	428538.46	2222137.50
3	427846.52	2222046.41
4	427165.16	2221895.35
5	426499.55	2221685.48
6	425854.76	2221418.41
7	425235.71	2221096.15
8	424647.10	2220721.16
9	424093.41	2220296.30
10	423578.85	2219824.80
11	423107.35	2219310.24
12	422682.49	2218756.56
13	422307.51	2218167.94
14	421985.25	2217548.89
15	421718.17	2216904.10
16	421508.30	2216238.50
17	421357.25	2215557.13
18	421266.15	2214865.19
19	421235.71	2214167.94
20	421266.15	2213470.70
21	421357.25	2212778.76
22	421508.30	2212097.39
23	421718.17	2211431.78
24	421985.25	2210787.00
25	422307.51	2210167.94
26	422682.49	2209579.33
27	423107.35	2209025.64
28	423578.85	2208511.09
29	424093.41	2208039.59
30	424647.10	2207614.73
31	425235.71	2207239.74
32	425854.76	2206917.48
33	426499.55	2206650.40
34	427165.16	2206440.54

Обозначение характерных точек границ	Координаты МСК-50 зона 2	
	X	Y
35	427846.52	2206289.48
36	428538.46	2206198.39
37	429235.71	2206167.94
38	429932.95	2206198.39
39	430624.89	2206289.48
40	431306.26	2206440.54
41	431971.87	2206650.40
42	432616.65	2206917.48
43	433235.71	2207239.74
44	433824.32	2207614.73
45	434378.01	2208039.59
46	434892.56	2208511.09
47	435364.06	2209025.64
48	435788.92	2209579.33
49	436163.91	2210167.94
50	436486.17	2210787.00
51	436753.25	2211431.78
52	436963.11	2212097.39
53	437114.17	2212778.76
54	437205.27	2213470.70
55	437235.71	2214167.94
56	437205.27	2214865.19
57	437114.17	2215557.13
58	436963.11	2216238.50
59	436753.25	2216904.10
60	436486.17	2217548.89
61	436163.91	2218167.94
62	435788.92	2218756.56
63	435364.06	2219310.24
64	434892.56	2219824.80
65	434378.01	2220296.30
66	433824.32	2220721.16
67	433235.71	2221096.15
68	432616.65	2221418.41
69	431971.87	2221685.48
70	431306.26	2221895.35
71	430624.89	2222046.41
72	429932.95	2222137.50

Обозначение характерных точек границ	Координаты МСК-50 зона 2	
	X	Y
1	429235.71	2222167.94
Внутренняя граница		
73	429235.71	2221667.94
74	428582.04	2221639.40
75	427933.35	2221554.00
76	427294.57	2221412.39
77	426670.56	2221215.64
78	426066.07	2220965.25
79	425485.71	2220663.13
80	424933.89	2220311.58
81	424414.80	2219913.28
82	423932.41	2219471.24
83	423490.38	2218988.85
84	423092.07	2218469.77
85	422740.52	2217917.94
86	422438.40	2217337.58
87	422188.01	2216733.09
88	421991.26	2216109.09
89	421849.65	2215470.30
90	421764.25	2214821.61
91	421735.71	2214167.94
92	421764.25	2213514.28
93	421849.65	2212865.58
94	421991.26	2212226.80
95	422188.01	2211602.79
96	422438.40	2210998.31
97	422740.52	2210417.94
98	423092.07	2209866.12
99	423490.38	2209347.04
100	423932.41	2208864.64
101	424414.80	2208422.61
102	424933.89	2208024.30
103	425485.71	2207672.75
104	426066.07	2207370.64
105	426670.56	2207120.25
106	427294.57	2206923.50
107	427933.35	2206781.89
108	428582.04	2206696.48

Обозначение характерных точек границ	Координаты МСК-50 зона 2	
	X	Y
109	429235.71	2206667.94
110	429889.38	2206696.48
111	430538.07	2206781.89
112	431176.85	2206923.50
113	431800.86	2207120.25
114	432405.35	2207370.64
115	432985.71	2207672.75
116	433537.53	2208024.30
117	434056.62	2208422.61
118	434539.01	2208864.64
119	434981.04	2209347.04
120	435379.35	2209866.12
121	435730.90	2210417.94
122	436033.02	2210998.31
123	436283.40	2211602.79
124	436480.15	2212226.80
125	436621.77	2212865.58
126	436707.17	2213514.28
127	436735.71	2214167.94
128	436707.17	2214821.61
129	436621.77	2215470.30
130	436480.15	2216109.09
131	436283.40	2216733.09
132	436033.02	2217337.58
133	435730.90	2217917.94
134	435379.35	2218469.77
135	434981.04	2218988.85
136	434539.01	2219471.24
137	434056.62	2219913.28
138	433537.53	2220311.58
139	432985.71	2220663.13
140	432405.35	2220965.25
141	431800.86	2221215.64
142	431176.85	2221412.39
143	430538.07	2221554.00
144	429889.38	2221639.40
73	429235.71	2221667.94
Сектор 4.8.17		

Обозначение характерных точек границ	Координаты МСК-50 зона 2	
	X	Y
Набс от 265,92 м до 270,29 м		
Внешняя граница		
1	429235.71	2222667.94
2	428494.88	2222635.60
3	427759.70	2222538.81
4	427035.75	2222378.31
5	426328.54	2222155.33
6	425643.45	2221871.56
7	424985.71	2221529.16
8	424360.31	2221130.74
9	423772.01	2220679.32
10	423225.30	2220178.35
11	422724.33	2219631.64
12	422272.92	2219043.34
13	421874.49	2218417.94
14	421532.09	2217760.20
15	421248.32	2217075.11
16	421025.34	2216367.91
17	420864.84	2215643.95
18	420768.05	2214908.77
19	420735.71	2214167.94
20	420768.05	2213427.12
21	420864.84	2212691.93
22	421025.34	2211967.98
23	421248.32	2211260.77
24	421532.09	2210575.69
25	421874.49	2209917.94
26	422272.92	2209292.54
27	422724.33	2208704.25
28	423225.30	2208157.54
29	423772.01	2207656.57
30	424360.31	2207205.15
31	424985.71	2206806.73
32	425643.45	2206464.33
33	426328.54	2206180.56
34	427035.75	2205957.57
35	427759.70	2205797.08
36	428494.88	2205700.29

Обозначение характерных точек границ	Координаты МСК-50 зона 2	
	X	Y
37	429235.71	2205667.94
38	429976.53	2205700.29
39	430711.72	2205797.08
40	431435.67	2205957.57
41	432142.88	2206180.56
42	432827.96	2206464.33
43	433485.71	2206806.73
44	434111.11	2207205.15
45	434699.40	2207656.57
46	435246.12	2208157.54
47	435747.09	2208704.25
48	436198.50	2209292.54
49	436596.92	2209917.94
50	436939.32	2210575.69
51	437223.10	2211260.77
52	437446.08	2211967.98
53	437606.57	2212691.93
54	437703.36	2213427.12
55	437735.71	2214167.94
56	437703.36	2214908.77
57	437606.57	2215643.95
58	437446.08	2216367.91
59	437223.10	2217075.11
60	436939.32	2217760.20
61	436596.92	2218417.94
62	436198.50	2219043.34
63	435747.09	2219631.64
64	435246.12	2220178.35
65	434699.40	2220679.32
66	434111.11	2221130.74
67	433485.71	2221529.16
68	432827.96	2221871.56
69	432142.88	2222155.33
70	431435.67	2222378.31
71	430711.72	2222538.81
72	429976.53	2222635.60
1	429235.71	2222667.94
Внутренняя граница		

Обозначение характерных точек границ	Координаты МСК-50 зона 2	
	X	Y
73	429235.71	2222167.94
74	428538.46	2222137.50
75	427846.52	2222046.41
76	427165.16	2221895.35
77	426499.55	2221685.48
78	425854.76	2221418.41
79	425235.71	2221096.15
80	424647.10	2220721.16
81	424093.41	2220296.30
82	423578.85	2219824.80
83	423107.35	2219310.24
84	422682.49	2218756.56
85	422307.51	2218167.94
86	421985.25	2217548.89
87	421718.17	2216904.10
88	421508.30	2216238.50
89	421357.25	2215557.13
90	421266.15	2214865.19
91	421235.71	2214167.94
92	421266.15	2213470.70
93	421357.25	2212778.76
94	421508.30	2212097.39
95	421718.17	2211431.78
96	421985.25	2210787.00
97	422307.51	2210167.94
98	422682.49	2209579.33
99	423107.35	2209025.64
100	423578.85	2208511.09
101	424093.41	2208039.59
102	424647.10	2207614.73
103	425235.71	2207239.74
104	425854.76	2206917.48
105	426499.55	2206650.40
106	427165.16	2206440.54
107	427846.52	2206289.48
108	428538.46	2206198.39
109	429235.71	2206167.94
110	429932.95	2206198.39

Обозначение характерных точек границ	Координаты МСК-50 зона 2	
	X	Y
111	430624.89	2206289.48
112	431306.26	2206440.54
113	431971.87	2206650.40
114	432616.65	2206917.48
115	433235.71	2207239.74
116	433824.32	2207614.73
117	434378.01	2208039.59
118	434892.56	2208511.09
119	435364.06	2209025.64
120	435788.92	2209579.33
121	436163.91	2210167.94
122	436486.17	2210787.00
123	436753.25	2211431.78
124	436963.11	2212097.39
125	437114.17	2212778.76
126	437205.27	2213470.70
127	437235.71	2214167.94
128	437205.27	2214865.19
129	437114.17	2215557.13
130	436963.11	2216238.50
131	436753.25	2216904.10
132	436486.17	2217548.89
133	436163.91	2218167.94
134	435788.92	2218756.56
135	435364.06	2219310.24
136	434892.56	2219824.80
137	434378.01	2220296.30
138	433824.32	2220721.16
139	433235.71	2221096.15
140	432616.65	2221418.41
141	431971.87	2221685.48
142	431306.26	2221895.35
143	430624.89	2222046.41
144	429932.95	2222137.50
73	429235.71	2222167.94
Сектор 4.8.18		
Набс от 270,29 м до 274,65 м		
Внешняя граница		



Обозначение характерных точек границ	Координаты МСК-50 зона 2	
	X	Y
1	429235.71	2223167.94
2	428451.31	2223133.70
3	427672.87	2223031.21
4	426906.34	2222861.28
5	426157.53	2222625.18
6	425432.14	2222324.71
7	424735.71	2221962.17
8	424073.52	2221540.31
9	423450.62	2221062.34
10	422871.75	2220531.90
11	422341.31	2219953.03
12	421863.34	2219330.13
13	421441.48	2218667.94
14	421078.94	2217971.51
15	420778.47	2217246.12
16	420542.38	2216497.31
17	420372.44	2215730.78
18	420269.96	2214952.35
19	420235.71	2214167.94
20	420269.96	2213383.54
21	420372.44	2212605.11
22	420542.38	2211838.57
23	420778.47	2211089.76
24	421078.94	2210364.38
25	421441.48	2209667.94
26	421863.34	2209005.76
27	422341.31	2208382.86
28	422871.75	2207803.98
29	423450.62	2207273.54
30	424073.52	2206795.58
31	424735.71	2206373.71
32	425432.14	2206011.17
33	426157.53	2205710.71
34	426906.34	2205474.61
35	427672.87	2205304.67
36	428451.31	2205202.19
37	429235.71	2205167.94
38	430020.11	2205202.19

Обозначение характерных точек границ	Координаты МСК-50 зона 2	
	X	Y
39	430798.54	2205304.67
40	431565.08	2205474.61
41	432313.89	2205710.71
42	433039.27	2206011.17
43	433735.71	2206373.71
44	434397.90	2206795.58
45	435020.80	2207273.54
46	435599.67	2207803.98
47	436130.11	2208382.86
48	436608.08	2209005.76
49	437029.94	2209667.94
50	437392.48	2210364.38
51	437692.94	2211089.76
52	437929.04	2211838.57
53	438098.98	2212605.11
54	438201.46	2213383.54
55	438235.71	2214167.94
56	438201.46	2214952.35
57	438098.98	2215730.78
58	437929.04	2216497.31
59	437692.94	2217246.12
60	437392.48	2217971.51
61	437029.94	2218667.94
62	436608.08	2219330.13
63	436130.11	2219953.03
64	435599.67	2220531.90
65	435020.80	2221062.34
66	434397.90	2221540.31
67	433735.71	2221962.17
68	433039.27	2222324.71
69	432313.89	2222625.18
70	431565.08	2222861.28
71	430798.54	2223031.21
72	430020.11	2223133.70
1	429235.71	2223167.94
Внутренняя граница		
73	429235.71	2222667.94
74	428494.88	2222635.60

Обозначение характерных точек границ	Координаты МСК-50 зона 2	
	X	Y
75	427759.70	2222538.81
76	427035.75	2222378.31
77	426328.54	2222155.33
78	425643.45	2221871.56
79	424985.71	2221529.16
80	424360.31	2221130.74
81	423772.01	2220679.32
82	423225.30	2220178.35
83	422724.33	2219631.64
84	422272.92	2219043.34
85	421874.49	2218417.94
86	421532.09	2217760.20
87	421248.32	2217075.11
88	421025.34	2216367.91
89	420864.84	2215643.95
90	420768.05	2214908.77
91	420735.71	2214167.94
92	420768.05	2213427.12
93	420864.84	2212691.93
94	421025.34	2211967.98
95	421248.32	2211260.77
96	421532.09	2210575.69
97	421874.49	2209917.94
98	422272.92	2209292.54
99	422724.33	2208704.25
100	423225.30	2208157.54
101	423772.01	2207656.57
102	424360.31	2207205.15
103	424985.71	2206806.73
104	425643.45	2206464.33
105	426328.54	2206180.56
106	427035.75	2205957.57
107	427759.70	2205797.08
108	428494.88	2205700.29
109	429235.71	2205667.94
110	429976.53	2205700.29
111	430711.72	2205797.08
112	431435.67	2205957.57

Обозначение характерных точек границ	Координаты МСК-50 зона 2	
	X	Y
113	432142.88	2206180.56
114	432827.96	2206464.33
115	433485.71	2206806.73
116	434111.11	2207205.15
117	434699.40	2207656.57
118	435246.12	2208157.54
119	435747.09	2208704.25
120	436198.50	2209292.54
121	436596.92	2209917.94
122	436939.32	2210575.69
123	437223.10	2211260.77
124	437446.08	2211967.98
125	437606.57	2212691.93
126	437703.36	2213427.12
127	437735.71	2214167.94
128	437703.36	2214908.77
129	437606.57	2215643.95
130	437446.08	2216367.91
131	437223.10	2217075.11
132	436939.32	2217760.20
133	436596.92	2218417.94
134	436198.50	2219043.34
135	435747.09	2219631.64
136	435246.12	2220178.35
137	434699.40	2220679.32
138	434111.11	2221130.74
139	433485.71	2221529.16
140	432827.96	2221871.56
141	432142.88	2222155.33
142	431435.67	2222378.31
143	430711.72	2222538.81
144	429976.53	2222635.60
73	429235.71	2222667.94
Сектор 4.8.19		
Набс от 274,65 м до 279,20 м		
Внешняя граница		
1	429235.71	2223667.94
2	428407.73	2223631.79

Обозначение характерных точек границ	Координаты МСК-50 зона 2	
	X	Y
3	427586.05	2223523.62
4	426776.93	2223344.24
5	425986.52	2223095.02
6	425220.83	2222777.87
7	424485.71	2222395.18
8	423786.73	2221949.89
9	423129.23	2221445.37
10	422518.19	2220885.46
11	421958.29	2220274.43
12	421453.76	2219616.92
13	421008.47	2218917.94
14	420625.78	2218182.82
15	420308.63	2217417.13
16	420059.41	2216626.72
17	419880.03	2215817.60
18	419771.86	2214995.92
19	419735.71	2214167.94
20	419771.86	2213339.96
21	419880.03	2212518.29
22	420059.41	2211709.16
23	420308.63	2210918.75
24	420625.78	2210153.07
25	421008.47	2209417.94
26	421453.76	2208718.97
27	421958.29	2208061.46
28	422518.19	2207450.43
29	423129.23	2206890.52
30	423786.73	2206386.00
31	424485.71	2205940.70
32	425220.83	2205558.02
33	425986.52	2205240.86
34	426776.93	2204991.65
35	427586.05	2204812.27
36	428407.73	2204704.09
37	429235.71	2204667.94
38	430063.69	2204704.09
39	430885.37	2204812.27
40	431694.49	2204991.65

Обозначение характерных точек границ	Координаты МСК-50 зона 2	
	X	Y
41	432484.90	2205240.86
42	433250.58	2205558.02
43	433985.71	2205940.70
44	434684.68	2206386.00
45	435342.19	2206890.52
46	435953.22	2207450.43
47	436513.13	2208061.46
48	437017.65	2208718.97
49	437462.95	2209417.94
50	437845.63	2210153.07
51	438162.79	2210918.75
52	438412.00	2211709.16
53	438591.38	2212518.29
54	438699.56	2213339.96
55	438735.71	2214167.94
56	438699.56	2214995.92
57	438591.38	2215817.60
58	438412.00	2216626.72
59	438162.79	2217417.13
60	437845.63	2218182.82
61	437462.95	2218917.94
62	437017.65	2219616.92
63	436513.13	2220274.43
64	435953.22	2220885.46
65	435342.19	2221445.37
66	434684.68	2221949.89
67	433985.71	2222395.18
68	433250.58	2222777.87
69	432484.90	2223095.02
70	431694.49	2223344.24
71	430885.37	2223523.62
72	430063.69	2223631.79
1	429235.71	2223667.94
Внутренняя граница		
73	429235.71	2223167.94
74	428451.31	2223133.70
75	427672.87	2223031.21
76	426906.34	2222861.28

Обозначение характерных точек границ	Координаты МСК-50 зона 2	
	X	Y
77	426157.53	2222625.18
78	425432.14	2222324.71
79	424735.71	2221962.17
80	424073.52	2221540.31
81	423450.62	2221062.34
82	422871.75	2220531.90
83	422341.31	2219953.03
84	421863.34	2219330.13
85	421441.48	2218667.94
86	421078.94	2217971.51
87	420778.47	2217246.12
88	420542.38	2216497.31
89	420372.44	2215730.78
90	420269.96	2214952.35
91	420235.71	2214167.94
92	420269.96	2213383.54
93	420372.44	2212605.11
94	420542.38	2211838.57
95	420778.47	2211089.76
96	421078.94	2210364.38
97	421441.48	2209667.94
98	421863.34	2209005.76
99	422341.31	2208382.86
100	422871.75	2207803.98
101	423450.62	2207273.54
102	424073.52	2206795.58
103	424735.71	2206373.71
104	425432.14	2206011.17
105	426157.53	2205710.71
106	426906.34	2205474.61
107	427672.87	2205304.67
108	428451.31	2205202.19
109	429235.71	2205167.94
110	430020.11	2205202.19
111	430798.54	2205304.67
112	431565.08	2205474.61
113	432313.89	2205710.71
114	433039.27	2206011.17

Обозначение характерных точек границ	Координаты МСК-50 зона 2	
	X	Y
115	433735.71	2206373.71
116	434397.90	2206795.58
117	435020.80	2207273.54
118	435599.67	2207803.98
119	436130.11	2208382.86
120	436608.08	2209005.76
121	437029.94	2209667.94
122	437392.48	2210364.38
123	437692.94	2211089.76
124	437929.04	2211838.57
125	438098.98	2212605.11
126	438201.46	2213383.54
127	438235.71	2214167.94
128	438201.46	2214952.35
129	438098.98	2215730.78
130	437929.04	2216497.31
131	437692.94	2217246.12
132	437392.48	2217971.51
133	437029.94	2218667.94
134	436608.08	2219330.13
135	436130.11	2219953.03
136	435599.67	2220531.90
137	435020.80	2221062.34
138	434397.90	2221540.31
139	433735.71	2221962.17
140	433039.27	2222324.71
141	432313.89	2222625.18
142	431565.08	2222861.28
143	430798.54	2223031.21
144	430020.11	2223133.70
73	429235.71	2223167.94
Сектор 4.8.20 Набс от 279,20 м до 283,38 м		
Внешняя граница		
1	429235.71	2224167.94
2	428364.15	2224129.89
3	427499.23	2224016.02
4	426647.52	2223827.20

Обозначение характерных точек границ	Координаты МСК-50 зона 2	
	X	Y
5	425815.51	2223564.87
6	425009.53	2223231.02
7	424235.71	2222828.20
8	423499.94	2222359.46
9	422807.83	2221828.39
10	422164.64	2221239.01
11	421575.26	2220595.82
12	421044.19	2219903.71
13	420575.45	2219167.94
14	420172.63	2218394.13
15	419838.78	2217588.15
16	419576.45	2216756.13
17	419387.63	2215904.43
18	419273.76	2215039.50
19	419235.71	2214167.94
20	419273.76	2213296.39
21	419387.63	2212431.46
22	419576.45	2211579.75
23	419838.78	2210747.74
24	420172.63	2209941.76
25	420575.45	2209167.94
26	421044.19	2208432.18
27	421575.26	2207740.07
28	422164.64	2207096.88
29	422807.83	2206507.50
30	423499.94	2205976.42
31	424235.71	2205507.69
32	425009.53	2205104.87
33	425815.51	2204771.02
34	426647.52	2204508.69
35	427499.23	2204319.87
36	428364.15	2204206.00
37	429235.71	2204167.94
38	430107.27	2204206.00
39	430972.19	2204319.87
40	431823.90	2204508.69
41	432655.91	2204771.02
42	433461.89	2205104.87

Обозначение характерных точек границ	Координаты МСК-50 зона 2	
	X	Y
43	434235.71	2205507.69
44	434971.47	2205976.42
45	435663.58	2206507.50
46	436306.78	2207096.88
47	436896.15	2207740.07
48	437427.23	2208432.18
49	437895.96	2209167.94
50	438298.79	2209941.76
51	438632.63	2210747.74
52	438894.97	2211579.75
53	439083.79	2212431.46
54	439197.66	2213296.39
55	439235.71	2214167.94
56	439197.66	2215039.50
57	439083.79	2215904.43
58	438894.97	2216756.13
59	438632.63	2217588.15
60	438298.79	2218394.13
61	437895.96	2219167.94
62	437427.23	2219903.71
63	436896.15	2220595.82
64	436306.78	2221239.01
65	435663.58	2221828.39
66	434971.47	2222359.46
67	434235.71	2222828.20
68	433461.89	2223231.02
69	432655.91	2223564.87
70	431823.90	2223827.20
71	430972.19	2224016.02
72	430107.27	2224129.89
1	429235.71	2224167.94
Внутренняя граница		
73	429235.71	2223667.94
74	428407.73	2223631.79
75	427586.05	2223523.62
76	426776.93	2223344.24
77	425986.52	2223095.02
78	425220.83	2222777.87

Обозначение характерных точек границ	Координаты МСК-50 зона 2	
	X	Y
79	424485.71	2222395.18
80	423786.73	2221949.89
81	423129.23	2221445.37
82	422518.19	2220885.46
83	421958.29	2220274.43
84	421453.76	2219616.92
85	421008.47	2218917.94
86	420625.78	2218182.82
87	420308.63	2217417.13
88	420059.41	2216626.72
89	419880.03	2215817.60
90	419771.86	2214995.92
91	419735.71	2214167.94
92	419771.86	2213339.96
93	419880.03	2212518.29
94	420059.41	2211709.16
95	420308.63	2210918.75
96	420625.78	2210153.07
97	421008.47	2209417.94
98	421453.76	2208718.97
99	421958.29	2208061.46
100	422518.19	2207450.43
101	423129.23	2206890.52
102	423786.73	2206386.00
103	424485.71	2205940.70
104	425220.83	2205558.02
105	425986.52	2205240.86
106	426776.93	2204991.65
107	427586.05	2204812.27
108	428407.73	2204704.09
109	429235.71	2204667.94
110	430063.69	2204704.09
111	430885.37	2204812.27
112	431694.49	2204991.65
113	432484.90	2205240.86
114	433250.58	2205558.02
115	433985.71	2205940.70
116	434684.68	2206386.00

Обозначение характерных точек границ	Координаты МСК-50 зона 2	
	X	Y
117	435342.19	2206890.52
118	435953.22	2207450.43
119	436513.13	2208061.46
120	437017.65	2208718.97
121	437462.95	2209417.94
122	437845.63	2210153.07
123	438162.79	2210918.75
124	438412.00	2211709.16
125	438591.38	2212518.29
126	438699.56	2213339.96
127	438735.71	2214167.94
128	438699.56	2214995.92
129	438591.38	2215817.60
130	438412.00	2216626.72
131	438162.79	2217417.13
132	437845.63	2218182.82
133	437462.95	2218917.94
134	437017.65	2219616.92
135	436513.13	2220274.43
136	435953.22	2220885.46
137	435342.19	2221445.37
138	434684.68	2221949.89
139	433985.71	2222395.18
140	433250.58	2222777.87
141	432484.90	2223095.02
142	431694.49	2223344.24
143	430885.37	2223523.62
144	430063.69	2223631.79
73	429235.71	2223667.94
Сектор 4.8.21		
Набс от 283,38 м до 287,75 м		
Внешняя граница		
1	429235.71	2224667.94
2	428320.57	2224627.99
3	427412.40	2224508.42
4	426518.11	2224310.16
5	425644.50	2224034.72
6	424798.22	2223684.18

Обозначение характерных точек границ	Координаты МСК-50 зона 2	
	Х	Y
7	423985.71	2223261.21
8	423213.16	2222769.04
9	422486.44	2222211.41
10	421811.09	2221592.56
11	421192.24	2220917.21
12	420634.61	2220190.50
13	420142.44	2219417.94
14	419719.48	2218605.44
15	419368.94	2217759.16
16	419093.49	2216885.54
17	418895.23	2215991.25
18	418775.66	2215083.08
19	418735.71	2214167.94
20	418775.66	2213252.81
21	418895.23	2212344.64
22	419093.49	2211450.34
23	419368.94	2210576.73
24	419719.48	2209730.45
25	420142.44	2208917.94
26	420634.61	2208145.39
27	421192.24	2207418.67
28	421811.09	2206743.32
29	422486.44	2206124.48
30	423213.16	2205566.85
31	423985.71	2205074.68
32	424798.22	2204651.71
33	425644.50	2204301.17
34	426518.11	2204025.72
35	427412.40	2203827.46
36	428320.57	2203707.90
37	429235.71	2203667.94
38	430150.84	2203707.90
39	431059.01	2203827.46
40	431953.31	2204025.72
41	432826.92	2204301.17
42	433673.20	2204651.71
43	434485.71	2205074.68
44	435258.26	2205566.85

Обозначение характерных точек границ	Координаты МСК-50 зона 2	
	Х	Y
45	435984.98	2206124.48
46	436660.33	2206743.32
47	437279.17	2207418.67
48	437836.80	2208145.39
49	438328.98	2208917.94
50	438751.94	2209730.45
51	439102.48	2210576.73
52	439377.93	2211450.34
53	439576.19	2212344.64
54	439695.75	2213252.81
55	439735.71	2214167.94
56	439695.75	2215083.08
57	439576.19	2215991.25
58	439377.93	2216885.54
59	439102.48	2217759.16
60	438751.94	2218605.44
61	438328.98	2219417.94
62	437836.80	2220190.50
63	437279.17	2220917.21
64	436660.33	2221592.56
65	435984.98	2222211.41
66	435258.26	2222769.04
67	434485.71	2223261.21
68	433673.20	2223684.18
69	432826.92	2224034.72
70	431953.31	2224310.16
71	431059.01	2224508.42
72	430150.84	2224627.99
1	429235.71	2224667.94
Внутренняя граница		
73	429235.71	2224167.94
74	428364.15	2224129.89
75	427499.23	2224016.02
76	426647.52	2223827.20
77	425815.51	2223564.87
78	425009.53	2223231.02
79	424235.71	2222828.20
80	423499.94	2222359.46

Обозначение характерных точек границ	Координаты МСК-50 зона 2	
	X	Y
81	422807.83	2221828.39
82	422164.64	2221239.01
83	421575.26	2220595.82
84	421044.19	2219903.71
85	420575.45	2219167.94
86	420172.63	2218394.13
87	419838.78	2217588.15
88	419576.45	2216756.13
89	419387.63	2215904.43
90	419273.76	2215039.50
91	419235.71	2214167.94
92	419273.76	2213296.39
93	419387.63	2212431.46
94	419576.45	2211579.75
95	419838.78	2210747.74
96	420172.63	2209941.76
97	420575.45	2209167.94
98	421044.19	2208432.18
99	421575.26	2207740.07
100	422164.64	2207096.88
101	422807.83	2206507.50
102	423499.94	2205976.42
103	424235.71	2205507.69
104	425009.53	2205104.87
105	425815.51	2204771.02
106	426647.52	2204508.69
107	427499.23	2204319.87
108	428364.15	2204206.00
109	429235.71	2204167.94
110	430107.27	2204206.00
111	430972.19	2204319.87
112	431823.90	2204508.69
113	432655.91	2204771.02
114	433461.89	2205104.87
115	434235.71	2205507.69
116	434971.47	2205976.42
117	435663.58	2206507.50
118	436306.78	2207096.88

Обозначение характерных точек границ	Координаты МСК-50 зона 2	
	X	Y
119	436896.15	2207740.07
120	437427.23	2208432.18
121	437895.96	2209167.94
122	438298.79	2209941.76
123	438632.63	2210747.74
124	438894.97	2211579.75
125	439083.79	2212431.46
126	439197.66	2213296.39
127	439235.71	2214167.94
128	439197.66	2215039.50
129	439083.79	2215904.43
130	438894.97	2216756.13
131	438632.63	2217588.15
132	438298.79	2218394.13
133	437895.96	2219167.94
134	437427.23	2219903.71
135	436896.15	2220595.82
136	436306.78	2221239.01
137	435663.58	2221828.39
138	434971.47	2222359.46
139	434235.71	2222828.20
140	433461.89	2223231.02
141	432655.91	2223564.87
142	431823.90	2223827.20
143	430972.19	2224016.02
144	430107.27	2224129.89
73	429235.71	2224167.94
Сектор 4.8.22		
Набс от 287,75 м до 292,11 м		
Внешняя граница		
1	429235.71	2225167.94
2	428277.00	2225126.09
3	427325.58	2225000.83
4	426388.70	2224793.13
5	425473.49	2224504.56
6	424586.91	2224137.33
7	423735.71	2223694.22
8	422926.37	2223178.62



Обозначение характерных точек границ	Координаты МСК-50 зона 2	
	X	Y
9	422165.04	2222594.43
10	421457.53	2221946.12
11	420809.22	2221238.61
12	420225.04	2220477.28
13	419709.43	2219667.94
14	419266.32	2218816.74
15	418899.09	2217930.17
16	418610.52	2217014.95
17	418402.82	2216078.07
18	418277.57	2215126.66
19	418235.71	2214167.94
20	418277.57	2213209.23
21	418402.82	2212257.81
22	418610.52	2211320.93
23	418899.09	2210405.72
24	419266.32	2209519.14
25	419709.43	2208667.94
26	420225.04	2207858.60
27	420809.22	2207097.28
28	421457.53	2206389.77
29	422165.04	2205741.45
30	422926.37	2205157.27
31	423735.71	2204641.66
32	424586.91	2204198.56
33	425473.49	2203831.32
34	426388.70	2203542.76
35	427325.58	2203335.06
36	428277.00	2203209.80
37	429235.71	2203167.94
38	430194.42	2203209.80
39	431145.84	2203335.06
40	432082.72	2203542.76
41	432997.93	2203831.32
42	433884.51	2204198.56
43	434735.71	2204641.66
44	435545.05	2205157.27
45	436306.37	2205741.45
46	437013.88	2206389.77

Обозначение характерных точек границ	Координаты МСК-50 зона 2	
	X	Y
47	437662.20	2207097.28
48	438246.38	2207858.60
49	438761.99	2208667.94
50	439205.09	2209519.14
51	439572.33	2210405.72
52	439860.89	2211320.93
53	440068.59	2212257.81
54	440193.85	2213209.23
55	440235.71	2214167.94
56	440193.85	2215126.66
57	440068.59	2216078.07
58	439860.89	2217014.95
59	439572.33	2217930.17
60	439205.09	2218816.74
61	438761.99	2219667.94
62	438246.38	2220477.28
63	437662.20	2221238.61
64	437013.88	2221946.12
65	436306.37	2222594.43
66	435545.05	2223178.62
67	434735.71	2223694.22
68	433884.51	2224137.33
69	432997.93	2224504.56
70	432082.72	2224793.13
71	431145.84	2225000.83
72	430194.42	2225126.09
1	429235.71	2225167.94
Внутренняя граница		
73	429235.71	2224667.94
74	428320.57	2224627.99
75	427412.40	2224508.42
76	426518.11	2224310.16
77	425644.50	2224034.72
78	424798.22	2223684.18
79	423985.71	2223261.21
80	423213.16	2222769.04
81	422486.44	2222211.41
82	421811.09	2221592.56

Обозначение характерных точек границ	Координаты МСК-50 зона 2	
	X	Y
83	421192.24	2220917.21
84	420634.61	2220190.50
85	420142.44	2219417.94
86	419719.48	2218605.44
87	419368.94	2217759.16
88	419093.49	2216885.54
89	418895.23	2215991.25
90	418775.66	2215083.08
91	418735.71	2214167.94
92	418775.66	2213252.81
93	418895.23	2212344.64
94	419093.49	2211450.34
95	419368.94	2210576.73
96	419719.48	2209730.45
97	420142.44	2208917.94
98	420634.61	2208145.39
99	421192.24	2207418.67
100	421811.09	2206743.32
101	422486.44	2206124.48
102	423213.16	2205566.85
103	423985.71	2205074.68
104	424798.22	2204651.71
105	425644.50	2204301.17
106	426518.11	2204025.72
107	427412.40	2203827.46
108	428320.57	2203707.90
109	429235.71	2203667.94
110	430150.84	2203707.90
111	431059.01	2203827.46
112	431953.31	2204025.72
113	432826.92	2204301.17
114	433673.20	2204651.71
115	434485.71	2205074.68
116	435258.26	2205566.85
117	435984.98	2206124.48
118	436660.33	2206743.32
119	437279.17	2207418.67
120	437836.80	2208145.39

Обозначение характерных точек границ	Координаты МСК-50 зона 2	
	X	Y
121	438328.98	2208917.94
122	438751.94	2209730.45
123	439102.48	2210576.73
124	439377.93	2211450.34
125	439576.19	2212344.64
126	439695.75	2213252.81
127	439735.71	2214167.94
128	439695.75	2215083.08
129	439576.19	2215991.25
130	439377.93	2216885.54
131	439102.48	2217759.16
132	438751.94	2218605.44
133	438328.98	2219417.94
134	437836.80	2220190.50
135	437279.17	2220917.21
136	436660.33	2221592.56
137	435984.98	2222211.41
138	435258.26	2222769.04
139	434485.71	2223261.21
140	433673.20	2223684.18
141	432826.92	2224034.72
142	431953.31	2224310.16
143	431059.01	2224508.42
144	430150.84	2224627.99
73	429235.71	2224667.94
Сектор 4.8.23		
Набс от 292,11 м до 296,48 м		
Внешняя граница		
1	429235.71	2225667.94
2	428233.42	2225624.18
3	427238.75	2225493.23
4	426259.29	2225276.09
5	425302.48	2224974.41
6	424375.60	2224590.48
7	423485.71	2224127.24
8	422639.58	2223588.19
9	421843.65	2222977.45
10	421103.98	2222299.67

Обозначение характерных точек границ	Координаты МСК-50 зона 2	
	X	Y
11	420426.20	2221560.00
12	419815.46	2220764.07
13	419276.42	2219917.94
14	418813.17	2219028.05
15	418429.24	2218101.18
16	418127.56	2217144.36
17	417910.42	2216164.90
18	417779.47	2215170.23
19	417735.71	2214167.94
20	417779.47	2213165.65
21	417910.42	2212170.99
22	418127.56	2211191.52
23	418429.24	2210234.71
24	418813.17	2209307.83
25	419276.42	2208417.94
26	419815.46	2207571.81
27	420426.20	2206775.89
28	421103.98	2206036.22
29	421843.65	2205358.43
30	422639.58	2204747.70
31	423485.71	2204208.65
32	424375.60	2203745.40
33	425302.48	2203361.48
34	426259.29	2203059.80
35	427238.75	2202842.65
36	428233.42	2202711.70
37	429235.71	2202667.94
38	430238.00	2202711.70
39	431232.66	2202842.65
40	432212.13	2203059.80
41	433168.94	2203361.48
42	434095.82	2203745.40
43	434985.71	2204208.65
44	435831.84	2204747.70
45	436627.77	2205358.43
46	437367.44	2206036.22
47	438045.22	2206775.89
48	438655.96	2207571.81

Обозначение характерных точек границ	Координаты МСК-50 зона 2	
	X	Y
49	439195.00	2208417.94
50	439658.25	2209307.83
51	440042.17	2210234.71
52	440343.86	2211191.52
53	440561.00	2212170.99
54	440691.95	2213165.65
55	440735.71	2214167.94
56	440691.95	2215170.23
57	440561.00	2216164.90
58	440343.86	2217144.36
59	440042.17	2218101.18
60	439658.25	2219028.05
61	439195.00	2219917.94
62	438655.96	2220764.07
63	438045.22	2221560.00
64	437367.44	2222299.67
65	436627.77	2222977.45
66	435831.84	2223588.19
67	434985.71	2224127.24
68	434095.82	2224590.48
69	433168.94	2224974.41
70	432212.13	2225276.09
71	431232.66	2225493.23
72	430238.00	2225624.18
1	429235.71	2225667.94
Внутренняя граница		
73	429235.71	2225167.94
74	428277.00	2225126.09
75	427325.58	2225000.83
76	426388.70	2224793.13
77	425473.49	2224504.56
78	424586.91	2224137.33
79	423735.71	2223694.22
80	422926.37	2223178.62
81	422165.04	2222594.43
82	421457.53	2221946.12
83	420809.22	2221238.61
84	420225.04	2220477.28

Обозначение характерных точек границ	Координаты МСК-50 зона 2	
	X	Y
85	419709.43	2219667.94
86	419266.32	2218816.74
87	418899.09	2217930.17
88	418610.52	2217014.95
89	418402.82	2216078.07
90	418277.57	2215126.66
91	418235.71	2214167.94
92	418277.57	2213209.23
93	418402.82	2212257.81
94	418610.52	2211320.93
95	418899.09	2210405.72
96	419266.32	2209519.14
97	419709.43	2208667.94
98	420225.04	2207858.60
99	420809.22	2207097.28
100	421457.53	2206389.77
101	422165.04	2205741.45
102	422926.37	2205157.27
103	423735.71	2204641.66
104	424586.91	2204198.56
105	425473.49	2203831.32
106	426388.70	2203542.76
107	427325.58	2203335.06
108	428277.00	2203209.80
109	429235.71	2203167.94
110	430194.42	2203209.80
111	431145.84	2203335.06
112	432082.72	2203542.76
113	432997.93	2203831.32
114	433884.51	2204198.56
115	434735.71	2204641.66
116	435545.05	2205157.27
117	436306.37	2205741.45
118	437013.88	2206389.77
119	437662.20	2207097.28
120	438246.38	2207858.60
121	438761.99	2208667.94
122	439205.09	2209519.14

Обозначение характерных точек границ	Координаты МСК-50 зона 2	
	X	Y
123	439572.33	2210405.72
124	439860.89	2211320.93
125	440068.59	2212257.81
126	440193.85	2213209.23
127	440235.71	2214167.94
128	440193.85	2215126.66
129	440068.59	2216078.07
130	439860.89	2217014.95
131	439572.33	2217930.17
132	439205.09	2218816.74
133	438761.99	2219667.94
134	438246.38	2220477.28
135	437662.20	2221238.61
136	437013.88	2221946.12
137	436306.37	2222594.43
138	435545.05	2223178.62
139	434735.71	2223694.22
140	433884.51	2224137.33
141	432997.93	2224504.56
142	432082.72	2224793.13
143	431145.84	2225000.83
144	430194.42	2225126.09
73	429235.71	2225167.94
Сектор 4.8.24		
Набс от 296,48 м до 300,84 м		
Внешняя граница		
1	429235.71	2226167.94
2	428189.84	2226122.28
3	427151.93	2225985.64
4	426129.88	2225759.05
5	425131.47	2225444.26
6	424164.29	2225043.64
7	423235.71	2224560.25
8	422352.79	2223997.77
9	421522.26	2223360.48
10	420750.43	2222653.22
11	420043.18	2221881.39
12	419405.88	2221050.86

Обозначение характерных точек границ	Координаты МСК-50 зона 2	
	X	Y
13	418843.40	2220167.94
14	418360.01	2219239.36
15	417959.40	2218272.19
16	417644.60	2217273.77
17	417418.02	2216251.72
18	417281.37	2215213.81
19	417235.71	2214167.94
20	417281.37	2213122.07
21	417418.02	2212084.17
22	417644.60	2211062.12
23	417959.40	2210063.70
24	418360.01	2209096.52
25	418843.40	2208167.94
26	419405.88	2207285.03
27	420043.18	2206454.49
28	420750.43	2205682.66
29	421522.26	2204975.41
30	422352.79	2204338.12
31	423235.71	2203775.64
32	424164.29	2203292.25
33	425131.47	2202891.63
34	426129.88	2202576.83
35	427151.93	2202350.25
36	428189.84	2202213.61
37	429235.71	2202167.94
38	430281.58	2202213.61
39	431319.49	2202350.25
40	432341.54	2202576.83
41	433339.95	2202891.63
42	434307.13	2203292.25
43	435235.71	2203775.64
44	436118.63	2204338.12
45	436949.16	2204975.41
46	437720.99	2205682.66
47	438428.24	2206454.49
48	439065.53	2207285.03
49	439628.01	2208167.94
50	440111.40	2209096.52

Обозначение характерных точек границ	Координаты МСК-50 зона 2	
	X	Y
51	440512.02	2210063.70
52	440826.82	2211062.12
53	441053.40	2212084.17
54	441190.04	2213122.07
55	441235.71	2214167.94
56	441190.04	2215213.81
57	441053.40	2216251.72
58	440826.82	2217273.77
59	440512.02	2218272.19
60	440111.40	2219239.36
61	439628.01	2220167.94
62	439065.53	2221050.86
63	438428.24	2221881.39
64	437720.99	2222653.22
65	436949.16	2223360.48
66	436118.63	2223997.77
67	435235.71	2224560.25
68	434307.13	2225043.64
69	433339.95	2225444.26
70	432341.54	2225759.05
71	431319.49	2225985.64
72	430281.58	2226122.28
1	429235.71	2226167.94
Внутренняя граница		
73	429235.71	2225667.94
74	428233.42	2225624.18
75	427238.75	2225493.23
76	426259.29	2225276.09
77	425302.48	2224974.41
78	424375.60	2224590.48
79	423485.71	2224127.24
80	422639.58	2223588.19
81	421843.65	2222977.45
82	421103.98	2222299.67
83	420426.20	2221560.00
84	419815.46	2220764.07
85	419276.42	2219917.94
86	418813.17	2219028.05

Обозначение характерных точек границ	Координаты МСК-50 зона 2	
	X	Y
87	418429.24	2218101.18
88	418127.56	2217144.36
89	417910.42	2216164.90
90	417779.47	2215170.23
91	417735.71	2214167.94
92	417779.47	2213165.65
93	417910.42	2212170.99
94	418127.56	2211191.52
95	418429.24	2210234.71
96	418813.17	2209307.83
97	419276.42	2208417.94
98	419815.46	2207571.81
99	420426.20	2206775.89
100	421103.98	2206036.22
101	421843.65	2205358.43
102	422639.58	2204747.70
103	423485.71	2204208.65
104	424375.60	2203745.40
105	425302.48	2203361.48
106	426259.29	2203059.80
107	427238.75	2202842.65
108	428233.42	2202711.70
109	429235.71	2202667.94
110	430238.00	2202711.70
111	431232.66	2202842.65
112	432212.13	2203059.80
113	433168.94	2203361.48
114	434095.82	2203745.40
115	434985.71	2204208.65
116	435831.84	2204747.70
117	436627.77	2205358.43
118	437367.44	2206036.22
119	438045.22	2206775.89
120	438655.96	2207571.81
121	439195.00	2208417.94
122	439658.25	2209307.83
123	440042.17	2210234.71
124	440343.86	2211191.52

Обозначение характерных точек границ	Координаты МСК-50 зона 2	
	X	Y
125	440561.00	2212170.99
126	440691.95	2213165.65
127	440735.71	2214167.94
128	440691.95	2215170.23
129	440561.00	2216164.90
130	440343.86	2217144.36
131	440042.17	2218101.18
132	439658.25	2219028.05
133	439195.00	2219917.94
134	438655.96	2220764.07
135	438045.22	2221560.00
136	437367.44	2222299.67
137	436627.77	2222977.45
138	435831.84	2223588.19
139	434985.71	2224127.24
140	434095.82	2224590.48
141	433168.94	2224974.41
142	432212.13	2225276.09
143	431232.66	2225493.23
144	430238.00	2225624.18
73	429235.71	2225667.94
Сектор 4.8.25		
Набс от 300,84 м до 305,21 м		
Внешняя граница		
1	429235.71	2226667.94
2	428146.26	2226620.38
3	427065.11	2226478.04
4	426000.47	2226242.02
5	424960.46	2225914.10
6	423952.98	2225496.79
7	422985.71	2224993.26
8	422066.00	2224407.34
9	421200.86	2223743.50
10	420396.87	2223006.78
11	419660.15	2222202.79
12	418996.31	2221337.65
13	418410.39	2220417.94
14	417906.86	2219450.67

Обозначение характерных точек границ	Координаты МСК-50 зона 2	
	X	Y
15	417489.55	2218443.20
16	417161.64	2217403.18
17	416925.61	2216338.55
18	416783.27	2215257.39
19	416735.71	2214167.94
20	416783.27	2213078.50
21	416925.61	2211997.34
22	417161.64	2210932.71
23	417489.55	2209892.69
24	417906.86	2208885.22
25	418410.39	2207917.94
26	418996.31	2206998.24
27	419660.15	2206133.10
28	420396.87	2205329.11
29	421200.86	2204592.39
30	422066.00	2203928.54
31	422985.71	2203342.63
32	423952.98	2202839.10
33	424960.46	2202421.79
34	426000.47	2202093.87
35	427065.11	2201857.85
36	428146.26	2201715.51
37	429235.71	2201667.94
38	430325.16	2201715.51
39	431406.31	2201857.85
40	432470.95	2202093.87
41	433510.96	2202421.79
42	434518.44	2202839.10
43	435485.71	2203342.63
44	436405.41	2203928.54
45	437270.55	2204592.39
46	438074.54	2205329.11
47	438811.26	2206133.10
48	439475.11	2206998.24
49	440061.03	2207917.94
50	440564.56	2208885.22
51	440981.87	2209892.69
52	441309.78	2210932.71

Обозначение характерных точек границ	Координаты МСК-50 зона 2	
	X	Y
53	441545.81	2211997.34
54	441688.14	2213078.50
55	441735.71	2214167.94
56	441688.14	2215257.39
57	441545.81	2216338.55
58	441309.78	2217403.18
59	440981.87	2218443.20
60	440564.56	2219450.67
61	440061.03	2220417.94
62	439475.11	2221337.65
63	438811.26	2222202.79
64	438074.54	2223006.78
65	437270.55	2223743.50
66	436405.41	2224407.34
67	435485.71	2224993.26
68	434518.44	2225496.79
69	433510.96	2225914.10
70	432470.95	2226242.02
71	431406.31	2226478.04
72	430325.16	2226620.38
1	429235.71	2226667.94
Внутренняя граница		
73	429235.71	2226167.94
74	428189.84	2226122.28
75	427151.93	2225985.64
76	426129.88	2225759.05
77	425131.47	2225444.26
78	424164.29	2225043.64
79	423235.71	2224560.25
80	422352.79	2223997.77
81	421522.26	2223360.48
82	420750.43	2222653.22
83	420043.18	2221881.39
84	419405.88	2221050.86
85	418843.40	2220167.94
86	418360.01	2219239.36
87	417959.40	2218272.19
88	417644.60	2217273.77

Обозначение характерных точек границ	Координаты МСК-50 зона 2	
	X	Y
89	417418.02	2216251.72
90	417281.37	2215213.81
91	417235.71	2214167.94
92	417281.37	2213122.07
93	417418.02	2212084.17
94	417644.60	2211062.12
95	417959.40	2210063.70
96	418360.01	2209096.52
97	418843.40	2208167.94
98	419405.88	2207285.03
99	420043.18	2206454.49
100	420750.43	2205682.66
101	421522.26	2204975.41
102	422352.79	2204338.12
103	423235.71	2203775.64
104	424164.29	2203292.25
105	425131.47	2202891.63
106	426129.88	2202576.83
107	427151.93	2202350.25
108	428189.84	2202213.61
109	429235.71	2202167.94
110	430281.58	2202213.61
111	431319.49	2202350.25
112	432341.54	2202576.83
113	433339.95	2202891.63
114	434307.13	2203292.25
115	435235.71	2203775.64
116	436118.63	2204338.12
117	436949.16	2204975.41
118	437720.99	2205682.66
119	438428.24	2206454.49
120	439065.53	2207285.03
121	439628.01	2208167.94
122	440111.40	2209096.52
123	440512.02	2210063.70
124	440826.82	2211062.12
125	441053.40	2212084.17
126	441190.04	2213122.07

Обозначение характерных точек границ	Координаты МСК-50 зона 2	
	X	Y
127	441235.71	2214167.94
128	441190.04	2215213.81
129	441053.40	2216251.72
130	440826.82	2217273.77
131	440512.02	2218272.19
132	440111.40	2219239.36
133	439628.01	2220167.94
134	439065.53	2221050.86
135	438428.24	2221881.39
136	437720.99	2222653.22
137	436949.16	2223360.48
138	436118.63	2223997.77
139	435235.71	2224560.25
140	434307.13	2225043.64
141	433339.95	2225444.26
142	432341.54	2225759.05
143	431319.49	2225985.64
144	430281.58	2226122.28
73	429235.71	2226167.94
Сектор 4.8.26		
Набс от 305,21 м до 309,57 м		
Внешняя граница		
1	429235.71	2227167.94
2	428102.68	2227118.47
3	426978.28	2226970.44
4	425871.06	2226724.98
5	424789.45	2226383.95
6	423741.67	2225949.94
7	422735.71	2225426.27
8	421779.21	2224816.92
9	420879.47	2224126.52
10	420043.32	2223360.33
11	419277.13	2222524.18
12	418586.73	2221624.44
13	417977.38	2220667.94
14	417453.71	2219661.98
15	417019.70	2218614.21
16	416678.67	2217532.59



Обозначение характерных точек границ	Координаты МСК-50 зона 2	
	X	Y
17	416433.21	2216425.37
18	416285.18	2215300.97
19	416235.71	2214167.94
20	416285.18	2213034.92
21	416433.21	2211910.52
22	416678.67	2210803.30
23	417019.70	2209721.68
24	417453.71	2208673.91
25	417977.38	2207667.94
26	418586.73	2206711.45
27	419277.13	2205811.70
28	420043.32	2204975.56
29	420879.47	2204209.37
30	421779.21	2203518.97
31	422735.71	2202909.61
32	423741.67	2202385.94
33	424789.45	2201951.94
34	425871.06	2201610.91
35	426978.28	2201365.44
36	428102.68	2201217.41
37	429235.71	2201167.94
38	430368.73	2201217.41
39	431493.13	2201365.44
40	432600.36	2201610.91
41	433681.97	2201951.94
42	434729.75	2202385.94
43	435735.71	2202909.61
44	436692.20	2203518.97
45	437591.95	2204209.37
46	438428.10	2204975.56
47	439194.29	2205811.70
48	439884.68	2206711.45
49	440494.04	2207667.94
50	441017.71	2208673.91
51	441451.71	2209721.68
52	441792.74	2210803.30
53	442038.21	2211910.52
54	442186.24	2213034.92

Обозначение характерных точек границ	Координаты МСК-50 зона 2	
	X	Y
55	442235.71	2214167.94
56	442186.24	2215300.97
57	442038.21	2216425.37
58	441792.74	2217532.59
59	441451.71	2218614.21
60	441017.71	2219661.98
61	440494.04	2220667.94
62	439884.68	2221624.44
63	439194.29	2222524.18
64	438428.10	2223360.33
65	437591.95	2224126.52
66	436692.20	2224816.92
67	435735.71	2225426.27
68	434729.75	2225949.94
69	433681.97	2226383.95
70	432600.36	2226724.98
71	431493.13	2226970.44
72	430368.73	2227118.47
1	429235.71	2227167.94
Внутренняя граница		
73	429235.71	2226667.94
74	428146.26	2226620.38
75	427065.11	2226478.04
76	426000.47	2226242.02
77	424960.46	2225914.10
78	423952.98	2225496.79
79	422985.71	2224993.26
80	422066.00	2224407.34
81	421200.86	2223743.50
82	420396.87	2223006.78
83	419660.15	2222202.79
84	418996.31	2221337.65
85	418410.39	2220417.94
86	417906.86	2219450.67
87	417489.55	2218443.20
88	417161.64	2217403.18
89	416925.61	2216338.55
90	416783.27	2215257.39

Обозначение характерных точек границ	Координаты МСК-50 зона 2	
	X	Y
91	416735.71	2214167.94
92	416783.27	2213078.50
93	416925.61	2211997.34
94	417161.64	2210932.71
95	417489.55	2209892.69
96	417906.86	2208885.22
97	418410.39	2207917.94
98	418996.31	2206998.24
99	419660.15	2206133.10
100	420396.87	2205329.11
101	421200.86	2204592.39
102	422066.00	2203928.54
103	422985.71	2203342.63
104	423952.98	2202839.10
105	424960.46	2202421.79
106	426000.47	2202093.87
107	427065.11	2201857.85
108	428146.26	2201715.51
109	429235.71	2201667.94
110	430325.16	2201715.51
111	431406.31	2201857.85
112	432470.95	2202093.87
113	433510.96	2202421.79
114	434518.44	2202839.10
115	435485.71	2203342.63
116	436405.41	2203928.54
117	437270.55	2204592.39
118	438074.54	2205329.11
119	438811.26	2206133.10
120	439475.11	2206998.24
121	440061.03	2207917.94
122	440564.56	2208885.22
123	440981.87	2209892.69
124	441309.78	2210932.71
125	441545.81	2211997.34
126	441688.14	2213078.50
127	441735.71	2214167.94
128	441688.14	2215257.39

Обозначение характерных точек границ	Координаты МСК-50 зона 2	
	X	Y
129	441545.81	2216338.55
130	441309.78	2217403.18
131	440981.87	2218443.20
132	440564.56	2219450.67
133	440061.03	2220417.94
134	439475.11	2221337.65
135	438811.26	2222202.79
136	438074.54	2223006.78
137	437270.55	2223743.50
138	436405.41	2224407.34
139	435485.71	2224993.26
140	434518.44	2225496.79
141	433510.96	2225914.10
142	432470.95	2226242.02
143	431406.31	2226478.04
144	430325.16	2226620.38
73	429235.71	2226667.94
Сектор 4.8.27		
Набс от 309,57 м до 313,94 м		
Внешняя граница		
1	429235.71	2227667.94
2	428059.11	2227616.57
3	426891.46	2227462.85
4	425741.65	2227207.94
5	424618.44	2226853.79
6	423530.36	2226403.10
7	422485.71	2225859.29
8	421492.43	2225226.50
9	420558.08	2224509.54
10	419689.77	2223713.89
11	418894.11	2222845.58
12	418177.16	2221911.23
13	417544.37	2220917.94
14	417000.55	2219873.29
15	416549.86	2218785.22
16	416195.71	2217662.00
17	415940.80	2216512.19
18	415787.08	2215344.55

Обозначение характерных точек границ	Координаты МСК-50 зона 2	
	X	Y
19	415735.71	2214167.94
20	415787.08	2212991.34
21	415940.80	2211823.69
22	416195.71	2210673.89
23	416549.86	2209550.67
24	417000.55	2208462.60
25	417544.37	2207417.94
26	418177.16	2206424.66
27	418894.11	2205490.31
28	419689.77	2204622.00
29	420558.08	2203826.34
30	421492.43	2203109.39
31	422485.71	2202476.60
32	423530.36	2201932.79
33	424618.44	2201482.09
34	425741.65	2201127.94
35	426891.46	2200873.04
36	428059.11	2200719.32
37	429235.71	2200667.94
38	430412.31	2200719.32
39	431579.96	2200873.04
40	432729.77	2201127.94
41	433852.98	2201482.09
42	434941.05	2201932.79
43	435985.71	2202476.60
44	436978.99	2203109.39
45	437913.34	2203826.34
46	438781.65	2204622.00
47	439577.31	2205490.31
48	440294.26	2206424.66
49	440927.05	2207417.94
50	441470.86	2208462.60
51	441921.56	2209550.67
52	442275.71	2210673.89
53	442530.61	2211823.69
54	442684.34	2212991.34
55	442735.71	2214167.94
56	442684.34	2215344.55

Обозначение характерных точек границ	Координаты МСК-50 зона 2	
	X	Y
57	442530.61	2216512.19
58	442275.71	2217662.00
59	441921.56	2218785.22
60	441470.86	2219873.29
61	440927.05	2220917.94
62	440294.26	2221911.23
63	439577.31	2222845.58
64	438781.65	2223713.89
65	437913.34	2224509.54
66	436978.99	2225226.50
67	435985.71	2225859.29
68	434941.05	2226403.10
69	433852.98	2226853.79
70	432729.77	2227207.94
71	431579.96	2227462.85
72	430412.31	2227616.57
1	429235.71	2227667.94
Внутренняя граница		
73	429235.71	2227167.94
74	428102.68	2227118.47
75	426978.28	2226970.44
76	425871.06	2226724.98
77	424789.45	2226383.95
78	423741.67	2225949.94
79	422735.71	2225426.27
80	421779.21	2224816.92
81	420879.47	2224126.52
82	420043.32	2223360.33
83	419277.13	2222524.18
84	418586.73	2221624.44
85	417977.38	2220667.94
86	417453.71	2219661.98
87	417019.70	2218614.21
88	416678.67	2217532.59
89	416433.21	2216425.37
90	416285.18	2215300.97
91	416235.71	2214167.94
92	416285.18	2213034.92

Обозначение характерных точек границ	Координаты МСК-50 зона 2	
	X	Y
93	416433.21	2211910.52
94	416678.67	2210803.30
95	417019.70	2209721.68
96	417453.71	2208673.91
97	417977.38	2207667.94
98	418586.73	2206711.45
99	419277.13	2205811.70
100	420043.32	2204975.56
101	420879.47	2204209.37
102	421779.21	2203518.97
103	422735.71	2202909.61
104	423741.67	2202385.94
105	424789.45	2201951.94
106	425871.06	2201610.91
107	426978.28	2201365.44
108	428102.68	2201217.41
109	429235.71	2201167.94
110	430368.73	2201217.41
111	431493.13	2201365.44
112	432600.36	2201610.91
113	433681.97	2201951.94
114	434729.75	2202385.94
115	435735.71	2202909.61
116	436692.20	2203518.97
117	437591.95	2204209.37
118	438428.10	2204975.56
119	439194.29	2205811.70
120	439884.68	2206711.45
121	440494.04	2207667.94
122	441017.71	2208673.91
123	441451.71	2209721.68
124	441792.74	2210803.30
125	442038.21	2211910.52
126	442186.24	2213034.92
127	442235.71	2214167.94
128	442186.24	2215300.97
129	442038.21	2216425.37
130	441792.74	2217532.59

Обозначение характерных точек границ	Координаты МСК-50 зона 2	
	X	Y
131	441451.71	2218614.21
132	441017.71	2219661.98
133	440494.04	2220667.94
134	439884.68	2221624.44
135	439194.29	2222524.18
136	438428.10	2223360.33
137	437591.95	2224126.52
138	436692.20	2224816.92
139	435735.71	2225426.27
140	434729.75	2225949.94
141	433681.97	2226383.95
142	432600.36	2226724.98
143	431493.13	2226970.44
144	430368.73	2227118.47
73	429235.71	2227167.94
Сектор 4.8.28		
Набс от 313,94 м до 318,30 м		
Внешняя граница		
1	429235.71	2228167.94
2	428015.53	2228114.67
3	426804.63	2227955.25
4	425612.24	2227690.91
5	424447.43	2227323.64
6	423319.05	2226856.25
7	422235.71	2226292.30
8	421205.64	2225636.07
9	420236.68	2224892.57
10	419336.21	2224067.44
11	418511.09	2223166.97
12	417767.58	2222198.01
13	417111.35	2221167.94
14	416547.40	2220084.60
15	416080.01	2218956.23
16	415712.75	2217791.41
17	415448.40	2216599.02
18	415288.98	2215388.12
19	415235.71	2214167.94
20	415288.98	2212947.76

Обозначение характерных точек границ	Координаты МСК-50 зона 2	
	X	Y
21	415448.40	2211736.87
22	415712.75	2210544.48
23	416080.01	2209379.66
24	416547.40	2208251.29
25	417111.35	2207167.94
26	417767.58	2206137.87
27	418511.09	2205168.92
28	419336.21	2204268.45
29	420236.68	2203443.32
30	421205.64	2202699.81
31	422235.71	2202043.59
32	423319.05	2201479.63
33	424447.43	2201012.25
34	425612.24	2200644.98
35	426804.63	2200380.64
36	428015.53	2200221.22
37	429235.71	2200167.94
38	430455.89	2200221.22
39	431666.78	2200380.64
40	432859.17	2200644.98
41	434023.99	2201012.25
42	435152.36	2201479.63
43	436235.71	2202043.59
44	437265.78	2202699.81
45	438234.73	2203443.32
46	439135.20	2204268.45
47	439960.33	2205168.92
48	440703.84	2206137.87
49	441360.06	2207167.94
50	441924.02	2208251.29
51	442391.41	2209379.66
52	442758.67	2210544.48
53	443023.02	2211736.87
54	443182.43	2212947.76
55	443235.71	2214167.94
56	443182.43	2215388.12
57	443023.02	2216599.02
58	442758.67	2217791.41

Обозначение характерных точек границ	Координаты МСК-50 зона 2	
	X	Y
59	442391.41	2218956.23
60	441924.02	2220084.60
61	441360.06	2221167.94
62	440703.84	2222198.01
63	439960.33	2223166.97
64	439135.20	2224067.44
65	438234.73	2224892.57
66	437265.78	2225636.07
67	436235.71	2226292.30
68	435152.36	2226856.25
69	434023.99	2227323.64
70	432859.17	2227690.91
71	431666.78	2227955.25
72	430455.89	2228114.67
1	429235.71	2228167.94
Внутренняя граница		
73	429235.71	2227667.94
74	428059.11	2227616.57
75	426891.46	2227462.85
76	425741.65	2227207.94
77	424618.44	2226853.79
78	423530.36	2226403.10
79	422485.71	2225859.29
80	421492.43	2225226.50
81	420558.08	2224509.54
82	419689.77	2223713.89
83	418894.11	2222845.58
84	418177.16	2221911.23
85	417544.37	2220917.94
86	417000.55	2219873.29
87	416549.86	2218785.22
88	416195.71	2217662.00
89	415940.80	2216512.19
90	415787.08	2215344.55
91	415735.71	2214167.94
92	415787.08	2212991.34
93	415940.80	2211823.69
94	416195.71	2210673.89

Обозначение характерных точек границ	Координаты МСК-50 зона 2	
	X	Y
95	416549.86	2209550.67
96	417000.55	2208462.60
97	417544.37	2207417.94
98	418177.16	2206424.66
99	418894.11	2205490.31
100	419689.77	2204622.00
101	420558.08	2203826.34
102	421492.43	2203109.39
103	422485.71	2202476.60
104	423530.36	2201932.79
105	424618.44	2201482.09
106	425741.65	2201127.94
107	426891.46	2200873.04
108	428059.11	2200719.32
109	429235.71	2200667.94
110	430412.31	2200719.32
111	431579.96	2200873.04
112	432729.77	2201127.94
113	433852.98	2201482.09
114	434941.05	2201932.79
115	435985.71	2202476.60
116	436978.99	2203109.39
117	437913.34	2203826.34
118	438781.65	2204622.00
119	439577.31	2205490.31
120	440294.26	2206424.66
121	440927.05	2207417.94
122	441470.86	2208462.60
123	441921.56	2209550.67
124	442275.71	2210673.89
125	442530.61	2211823.69
126	442684.34	2212991.34
127	442735.71	2214167.94
128	442684.34	2215344.55
129	442530.61	2216512.19
130	442275.71	2217662.00
131	441921.56	2218785.22
132	441470.86	2219873.29

Обозначение характерных точек границ	Координаты МСК-50 зона 2	
	X	Y
133	440927.05	2220917.94
134	440294.26	2221911.23
135	439577.31	2222845.58
136	438781.65	2223713.89
137	437913.34	2224509.54
138	436978.99	2225226.50
139	435985.71	2225859.29
140	434941.05	2226403.10
141	433852.98	2226853.79
142	432729.77	2227207.94
143	431579.96	2227462.85
144	430412.31	2227616.57
73	429235.71	2227667.94
Сектор 4.8.29		
Набс от 318,30 м до 322,67 м		
Внешняя граница		
1	429235.71	2228667.94
2	427971.95	2228612.77
3	426717.81	2228447.66
4	425482.83	2228173.87
5	424276.42	2227793.49
6	423107.74	2227309.41
7	421985.71	2226725.31
8	420918.85	2226045.65
9	419915.29	2225275.59
10	418982.66	2224420.99
11	418128.06	2223488.36
12	417358.00	2222484.80
13	416678.34	2221417.94
14	416094.25	2220295.91
15	415610.17	2219127.24
16	415229.78	2217920.82
17	414956.00	2216685.84
18	414790.89	2215431.70
19	414735.71	2214167.94
20	414790.89	2212904.19
21	414956.00	2211650.05
22	415229.78	2210415.07

Обозначение характерных точек границ	Координаты МСК-50 зона 2	
	X	Y
23	415610.17	2209208.65
24	416094.25	2208039.98
25	416678.34	2206917.94
26	417358.00	2205851.09
27	418128.06	2204847.52
28	418982.66	2203914.90
29	419915.29	2203060.30
30	420918.85	2202290.24
31	421985.71	2201610.58
32	423107.74	2201026.48
33	424276.42	2200542.40
34	425482.83	2200162.02
35	426717.81	2199888.23
36	427971.95	2199723.12
37	429235.71	2199667.94
38	430499.47	2199723.12
39	431753.61	2199888.23
40	432988.58	2200162.02
41	434195.00	2200542.40
42	435363.67	2201026.48
43	436485.71	2201610.58
44	437552.57	2202290.24
45	438556.13	2203060.30
46	439488.76	2203914.90
47	440343.35	2204847.52
48	441113.41	2205851.09
49	441793.08	2206917.94
50	442377.17	2208039.98
51	442861.25	2209208.65
52	443241.63	2210415.07
53	443515.42	2211650.05
54	443680.53	2212904.19
55	443735.71	2214167.94
56	443680.53	2215431.70
57	443515.42	2216685.84
58	443241.63	2217920.82
59	442861.25	2219127.24
60	442377.17	2220295.91

Обозначение характерных точек границ	Координаты МСК-50 зона 2	
	X	Y
61	441793.08	2221417.94
62	441113.41	2222484.80
63	440343.35	2223488.36
64	439488.76	2224420.99
65	438556.13	2225275.59
66	437552.57	2226045.65
67	436485.71	2226725.31
68	435363.67	2227309.41
69	434195.00	2227793.49
70	432988.58	2228173.87
71	431753.61	2228447.66
72	430499.47	2228612.77
1	429235.71	2228667.94
Внутренняя граница		
73	429235.71	2228167.94
74	428015.53	2228114.67
75	426804.63	2227955.25
76	425612.24	2227690.91
77	424447.43	2227323.64
78	423319.05	2226856.25
79	422235.71	2226292.30
80	421205.64	2225636.07
81	420236.68	2224892.57
82	419336.21	2224067.44
83	418511.09	2223166.97
84	417767.58	2222198.01
85	417111.35	2221167.94
86	416547.40	2220084.60
87	416080.01	2218956.23
88	415712.75	2217791.41
89	415448.40	2216599.02
90	415288.98	2215388.12
91	415235.71	2214167.94
92	415288.98	2212947.76
93	415448.40	2211736.87
94	415712.75	2210544.48
95	416080.01	2209379.66
96	416547.40	2208251.29

Обозначение характерных точек границ	Координаты МСК-50 зона 2	
	X	Y
97	417111.35	2207167.94
98	417767.58	2206137.87
99	418511.09	2205168.92
100	419336.21	2204268.45
101	420236.68	2203443.32
102	421205.64	2202699.81
103	422235.71	2202043.59
104	423319.05	2201479.63
105	424447.43	2201012.25
106	425612.24	2200644.98
107	426804.63	2200380.64
108	428015.53	2200221.22
109	429235.71	2200167.94
110	430455.89	2200221.22
111	431666.78	2200380.64
112	432859.17	2200644.98
113	434023.99	2201012.25
114	435152.36	2201479.63
115	436235.71	2202043.59
116	437265.78	2202699.81
117	438234.73	2203443.32
118	439135.20	2204268.45
119	439960.33	2205168.92
120	440703.84	2206137.87
121	441360.06	2207167.94
122	441924.02	2208251.29
123	442391.41	2209379.66
124	442758.67	2210544.48
125	443023.02	2211736.87
126	443182.43	2212947.76
127	443235.71	2214167.94
128	443182.43	2215388.12
129	443023.02	2216599.02
130	442758.67	2217791.41
131	442391.41	2218956.23
132	441924.02	2220084.60
133	441360.06	2221167.94
134	440703.84	2222198.01

Обозначение характерных точек границ	Координаты МСК-50 зона 2	
	X	Y
135	439960.33	2223166.97
136	439135.20	2224067.44
137	438234.73	2224892.57
138	437265.78	2225636.07
139	436235.71	2226292.30
140	435152.36	2226856.25
141	434023.99	2227323.64
142	432859.17	2227690.91
143	431666.78	2227955.25
144	430455.89	2228114.67
73	429235.71	2228167.94
Сектор 4.8.30		
Набс от 322,67 м до 327,03 м		
Внешняя граница		
1	430543.04	2199225.02
2	431840.43	2199395.83
3	433117.99	2199679.06
4	434366.01	2200072.55
5	435574.98	2200573.33
6	436735.71	2201177.56
7	437839.35	2201880.66
8	438877.52	2202677.28
9	439842.31	2203561.34
10	440726.37	2204526.13
11	441522.99	2205564.30
12	442226.09	2206667.94
13	442830.33	2207828.67
14	443331.10	2209037.64
15	443724.60	2210285.66
16	444007.82	2211563.22
17	444178.63	2212860.61
18	444235.71	2214167.94
19	444178.63	2215475.28
20	444007.82	2216772.67
21	443724.60	2218050.23
22	443331.10	2219298.25
23	442830.33	2220507.22
24	442226.09	2221667.94



Обозначение характерных точек границ	Координаты МСК-50 зона 2	
	X	Y
25	441522.99	2222771.59
26	440726.37	2223809.76
27	439842.31	2224774.55
28	438877.52	2225658.61
29	437839.35	2226455.22
30	436735.71	2227158.32
31	435574.98	2227762.56
32	434366.01	2228263.33
33	433117.99	2228656.83
34	431840.43	2228940.06
35	430543.04	2229110.86
36	429235.71	2229167.94
37	427928.37	2229110.86
38	426630.99	2228940.06
39	425353.42	2228656.83
40	424105.41	2228263.33
41	422896.43	2227762.56
42	421735.71	2227158.32
43	420632.06	2226455.22
44	419593.89	2225658.61
45	418629.11	2224774.55
46	417745.04	2223809.76
47	416948.43	2222771.59
48	416245.33	2221667.94
49	415641.09	2220507.22
50	415140.32	2219298.25
51	414746.82	2218050.23
52	414463.59	2216772.67
53	414292.79	2215475.28
54	414235.71	2214167.94
55	414292.79	2212860.61
56	414463.59	2211563.22
57	414746.82	2210285.66
58	415140.32	2209037.64
59	415641.09	2207828.67
60	416245.33	2206667.94
61	416948.43	2205564.30
62	417745.04	2204526.13

Обозначение характерных точек границ	Координаты МСК-50 зона 2	
	X	Y
63	418629.11	2203561.34
64	419593.89	2202677.28
65	420632.06	2201880.66
66	421735.71	2201177.56
67	422896.43	2200573.33
68	424105.41	2200072.55
69	425353.42	2199679.06
70	426630.99	2199395.83
71	427928.37	2199225.02
72	429235.71	2199167.94
1	430543.04	2199225.02
Внутренняя граница		
73	429235.71	2228667.94
74	427971.95	2228612.77
75	426717.81	2228447.66
76	425482.83	2228173.87
77	424276.42	2227793.49
78	423107.74	2227309.41
79	421985.71	2226725.31
80	420918.85	2226045.65
81	419915.29	2225275.59
82	418982.66	2224420.99
83	418128.06	2223488.36
84	417358.00	2222484.80
85	416678.34	2221417.94
86	416094.25	2220295.91
87	415610.17	2219127.24
88	415229.78	2217920.82
89	414956.00	2216685.84
90	414790.89	2215431.70
91	414735.71	2214167.94
92	414790.89	2212904.19
93	414956.00	2211650.05
94	415229.78	2210415.07
95	415610.17	2209208.65
96	416094.25	2208039.98
97	416678.34	2206917.94
98	417358.00	2205851.09

Обозначение характерных точек границ	Координаты МСК-50 зона 2	
	X	Y
99	418128.06	2204847.52
100	418982.66	2203914.90
101	419915.29	2203060.30
102	420918.85	2202290.24
103	421985.71	2201610.58
104	423107.74	2201026.48
105	424276.42	2200542.40
106	425482.83	2200162.02
107	426717.81	2199888.23
108	427971.95	2199723.12
109	429235.71	2199667.94
110	430499.47	2199723.12
111	431753.61	2199888.23
112	432988.58	2200162.02
113	434195.00	2200542.40
114	435363.67	2201026.48
115	436485.71	2201610.58
116	437552.57	2202290.24
117	438556.13	2203060.30
118	439488.76	2203914.90
119	440343.35	2204847.52
120	441113.41	2205851.09
121	441793.08	2206917.94
122	442377.17	2208039.98
123	442861.25	2209208.65
124	443241.63	2210415.07
125	443515.42	2211650.05
126	443680.53	2212904.19
127	443735.71	2214167.94
128	443680.53	2215431.70
129	443515.42	2216685.84
130	443241.63	2217920.82
131	442861.25	2219127.24
132	442377.17	2220295.91
133	441793.08	2221417.94
134	441113.41	2222484.80
135	440343.35	2223488.36
136	439488.76	2224420.99

Обозначение характерных точек границ	Координаты МСК-50 зона 2	
	X	Y
137	438556.13	2225275.59
138	437552.57	2226045.65
139	436485.71	2226725.31
140	435363.67	2227309.41
141	434195.00	2227793.49
142	432988.58	2228173.87
143	431753.61	2228447.66
144	430499.47	2228612.77
73	429235.71	2228667.94
Сектор 4.9.1 Набс 204,20 м		
1	431474.86	2215217.82
2	431431.29	2215215.92
3	431388.04	2215210.22
4	431345.45	2215200.78
5	431303.85	2215187.66
6	431263.55	2215170.97
7	431224.86	2215150.83
8	431188.07	2215127.39
9	431153.47	2215100.84
10	431121.31	2215071.37
11	431091.84	2215039.21
12	431065.29	2215004.61
13	431041.85	2214967.82
14	431021.71	2214929.13
15	431005.02	2214888.83
16	430991.90	2214847.23
17	430982.46	2214804.64
18	430976.77	2214761.40
19	430974.86	2214717.82
20	430976.77	2214674.24
21	430982.46	2214630.99
22	430991.90	2214588.41
23	431005.02	2214546.81
24	431021.71	2214506.51
25	431041.85	2214467.82
26	431065.29	2214431.03
27	431091.84	2214396.42

Обозначение характерных точек границ	Координаты МСК-50 зона 2	
	X	Y
28	431121.31	2214364.26
29	431153.47	2214334.80
30	431188.07	2214308.24
31	431224.86	2214284.81
32	431263.55	2214264.66
33	431303.85	2214247.97
34	431345.45	2214234.86
35	431388.04	2214225.41
36	431431.29	2214219.72
37	431474.86	2214217.82
38	431518.44	2214219.72
39	431561.69	2214225.41
40	431604.27	2214234.86
41	431645.87	2214247.97
42	431686.17	2214264.66
43	431724.86	2214284.81
44	431761.65	2214308.24
45	431796.26	2214334.80
46	431828.42	2214364.26
47	431857.89	2214396.42
48	431884.44	2214431.03
49	431907.88	2214467.82
50	431928.02	2214506.51
51	431944.71	2214546.81
52	431957.83	2214588.41
53	431967.27	2214630.99
54	431972.96	2214674.24
55	431974.86	2214717.82
56	431972.96	2214761.40
57	431967.27	2214804.64
58	431957.83	2214847.23
59	431944.71	2214888.83
60	431928.02	2214929.13
61	431907.88	2214967.82
62	431884.44	2215004.61
63	431857.89	2215039.21
64	431828.42	2215071.37
65	431796.26	2215100.84

Обозначение характерных точек границ	Координаты МСК-50 зона 2	
	X	Y
66	431761.65	2215127.39
67	431724.86	2215150.83
68	431686.17	2215170.97
69	431645.87	2215187.66
70	431604.27	2215200.78
71	431561.69	2215210.22
72	431518.44	2215215.92
1	431474.86	2215217.82
Сектор 4.9.2		
Набс от 204,20 м до 212,93 м		
Внешняя граница		
1	431474.86	2215717.82
2	431387.71	2215714.01
3	431301.21	2215702.63
4	431216.04	2215683.74
5	431132.84	2215657.51
6	431052.24	2215624.13
7	430974.86	2215583.84
8	430901.29	2215536.97
9	430832.08	2215483.86
10	430767.76	2215424.92
11	430708.82	2215360.61
12	430655.71	2215291.39
13	430608.84	2215217.82
14	430568.56	2215140.44
15	430535.17	2215059.84
16	430508.94	2214976.64
17	430490.06	2214891.47
18	430478.67	2214804.97
19	430474.86	2214717.82
20	430478.67	2214630.66
21	430490.06	2214544.17
22	430508.94	2214459.00
23	430535.17	2214375.80
24	430568.56	2214295.20
25	430608.84	2214217.82
26	430655.71	2214144.24
27	430708.82	2214075.03

Обозначение характерных точек границ	Координаты МСК-50 зона 2	
	X	Y
28	430767.76	2214010.71
29	430832.08	2213951.77
30	430901.29	2213898.67
31	430974.86	2213851.79
32	431052.24	2213811.51
33	431132.84	2213778.13
34	431216.04	2213751.89
35	431301.21	2213733.01
36	431387.71	2213721.62
37	431474.86	2213717.82
38	431562.02	2213721.62
39	431648.51	2213733.01
40	431733.68	2213751.89
41	431816.88	2213778.13
42	431897.48	2213811.51
43	431974.86	2213851.79
44	432048.44	2213898.67
45	432117.65	2213951.77
46	432181.97	2214010.71
47	432240.91	2214075.03
48	432294.02	2214144.24
49	432340.89	2214217.82
50	432381.17	2214295.20
51	432414.56	2214375.80
52	432440.79	2214459.00
53	432459.67	2214544.17
54	432471.06	2214630.66
55	432474.86	2214717.82
56	432471.06	2214804.97
57	432459.67	2214891.47
58	432440.79	2214976.64
59	432414.56	2215059.84
60	432381.17	2215140.44
61	432340.89	2215217.82
62	432294.02	2215291.39
63	432240.91	2215360.61
64	432181.97	2215424.92
65	432117.65	2215483.86

Обозначение характерных точек границ	Координаты МСК-50 зона 2	
	X	Y
66	432048.44	2215536.97
67	431974.86	2215583.84
68	431897.48	2215624.13
69	431816.88	2215657.51
70	431733.68	2215683.74
71	431648.51	2215702.63
72	431562.02	2215714.01
1	431474.86	2215717.82
Внутренняя граница		
73	431474.86	2215217.82
74	431431.29	2215215.92
75	431388.04	2215210.22
76	431345.45	2215200.78
77	431303.85	2215187.66
78	431263.55	2215170.97
79	431224.86	2215150.83
80	431188.07	2215127.39
81	431153.47	2215100.84
82	431121.31	2215071.37
83	431091.84	2215039.21
84	431065.29	2215004.61
85	431041.85	2214967.82
86	431021.71	2214929.13
87	431005.02	2214888.83
88	430991.90	2214847.23
89	430982.46	2214804.64
90	430976.77	2214761.40
91	430974.86	2214717.82
92	430976.77	2214674.24
93	430982.46	2214630.99
94	430991.90	2214588.41
95	431005.02	2214546.81
96	431021.71	2214506.51
97	431041.85	2214467.82
98	431065.29	2214431.03
99	431091.84	2214396.42
100	431121.31	2214364.26
101	431153.47	2214334.80

Обозначение характерных точек границ	Координаты МСК-50 зона 2	
	X	Y
102	431188.07	2214308.24
103	431224.86	2214284.81
104	431263.55	2214264.66
105	431303.85	2214247.97
106	431345.45	2214234.86
107	431388.04	2214225.41
108	431431.29	2214219.72
109	431474.86	2214217.82
110	431518.44	2214219.72
111	431561.69	2214225.41
112	431604.27	2214234.86
113	431645.87	2214247.97
114	431686.17	2214264.66
115	431724.86	2214284.81
116	431761.65	2214308.24
117	431796.26	2214334.80
118	431828.42	2214364.26
119	431857.89	2214396.42
120	431884.44	2214431.03
121	431907.88	2214467.82
122	431928.02	2214506.51
123	431944.71	2214546.81
124	431957.83	2214588.41
125	431967.27	2214630.99
126	431972.96	2214674.24
127	431974.86	2214717.82
128	431972.96	2214761.40
129	431967.27	2214804.64
130	431957.83	2214847.23
131	431944.71	2214888.83
132	431928.02	2214929.13
133	431907.88	2214967.82
134	431884.44	2215004.61
135	431857.89	2215039.21
136	431828.42	2215071.37
137	431796.26	2215100.84
138	431761.65	2215127.39
139	431724.86	2215150.83

Обозначение характерных точек границ	Координаты МСК-50 зона 2	
	X	Y
140	431686.17	2215170.97
141	431645.87	2215187.66
142	431604.27	2215200.78
143	431561.69	2215210.22
144	431518.44	2215215.92
73	431474.86	2215217.82
Сектор 4.9.3		
Набс от 212,93 м до 217,30 м		
Внешняя граница		
1	431474.86	2216217.82
2	431344.13	2216212.11
3	431214.39	2216195.03
4	431086.63	2216166.71
5	430961.83	2216127.36
6	430840.94	2216077.28
7	430724.86	2216016.86
8	430614.50	2215946.55
9	430510.68	2215866.88
10	430414.20	2215778.48
11	430325.80	2215682.00
12	430246.13	2215578.18
13	430175.82	2215467.82
14	430115.40	2215351.75
15	430065.32	2215230.85
16	430025.97	2215106.05
17	429997.65	2214978.29
18	429980.57	2214848.55
19	429974.86	2214717.82
20	429980.57	2214587.08
21	429997.65	2214457.35
22	430025.97	2214329.59
23	430065.32	2214204.79
24	430115.40	2214083.89
25	430175.82	2213967.82
26	430246.13	2213857.45
27	430325.80	2213753.64
28	430414.20	2213657.16
29	430510.68	2213568.75

Обозначение характерных точек границ	Координаты МСК-50 зона 2	
	X	Y
30	430614.50	2213489.09
31	430724.86	2213418.78
32	430840.94	2213358.36
33	430961.83	2213308.28
34	431086.63	2213268.93
35	431214.39	2213240.61
36	431344.13	2213223.53
37	431474.86	2213217.82
38	431605.60	2213223.53
39	431735.34	2213240.61
40	431863.09	2213268.93
41	431987.89	2213308.28
42	432108.79	2213358.36
43	432224.86	2213418.78
44	432335.23	2213489.09
45	432439.04	2213568.75
46	432535.52	2213657.16
47	432623.93	2213753.64
48	432703.59	2213857.45
49	432773.90	2213967.82
50	432834.32	2214083.89
51	432884.40	2214204.79
52	432923.75	2214329.59
53	432952.07	2214457.35
54	432969.16	2214587.08
55	432974.86	2214717.82
56	432969.16	2214848.55
57	432952.07	2214978.29
58	432923.75	2215106.05
59	432884.40	2215230.85
60	432834.32	2215351.75
61	432773.90	2215467.82
62	432703.59	2215578.18
63	432623.93	2215682.00
64	432535.52	2215778.48
65	432439.04	2215866.88
66	432335.23	2215946.55
67	432224.86	2216016.86

Обозначение характерных точек границ	Координаты МСК-50 зона 2	
	X	Y
68	432108.79	2216077.28
69	431987.89	2216127.36
70	431863.09	2216166.71
71	431735.34	2216195.03
72	431605.60	2216212.11
1	431474.86	2216217.82
Внутренняя граница		
73	431474.86	2215717.82
74	431387.71	2215714.01
75	431301.21	2215702.63
76	431216.04	2215683.74
77	431132.84	2215657.51
78	431052.24	2215624.13
79	430974.86	2215583.84
80	430901.29	2215536.97
81	430832.08	2215483.86
82	430767.76	2215424.92
83	430708.82	2215360.61
84	430655.71	2215291.39
85	430608.84	2215217.82
86	430568.56	2215140.44
87	430535.17	2215059.84
88	430508.94	2214976.64
89	430490.06	2214891.47
90	430478.67	2214804.97
91	430474.86	2214717.82
92	430478.67	2214630.66
93	430490.06	2214544.17
94	430508.94	2214459.00
95	430535.17	2214375.80
96	430568.56	2214295.20
97	430608.84	2214217.82
98	430655.71	2214144.24
99	430708.82	2214075.03
100	430767.76	2214010.71
101	430832.08	2213951.77
102	430901.29	2213898.67
103	430974.86	2213851.79

Обозначение характерных точек границ	Координаты МСК-50 зона 2	
	X	Y
104	431052.24	2213811.51
105	431132.84	2213778.13
106	431216.04	2213751.89
107	431301.21	2213733.01
108	431387.71	2213721.62
109	431474.86	2213717.82
110	431562.02	2213721.62
111	431648.51	2213733.01
112	431733.68	2213751.89
113	431816.88	2213778.13
114	431897.48	2213811.51
115	431974.86	2213851.79
116	432048.44	2213898.67
117	432117.65	2213951.77
118	432181.97	2214010.71
119	432240.91	2214075.03
120	432294.02	2214144.24
121	432340.89	2214217.82
122	432381.17	2214295.20
123	432414.56	2214375.80
124	432440.79	2214459.00
125	432459.67	2214544.17
126	432471.06	2214630.66
127	432474.86	2214717.82
128	432471.06	2214804.97
129	432459.67	2214891.47
130	432440.79	2214976.64
131	432414.56	2215059.84
132	432381.17	2215140.44
133	432340.89	2215217.82
134	432294.02	2215291.39
135	432240.91	2215360.61
136	432181.97	2215424.92
137	432117.65	2215483.86
138	432048.44	2215536.97
139	431974.86	2215583.84
140	431897.48	2215624.13
141	431816.88	2215657.51

Обозначение характерных точек границ	Координаты МСК-50 зона 2	
	X	Y
142	431733.68	2215683.74
143	431648.51	2215702.63
144	431562.02	2215714.01
73	431474.86	2215717.82
Сектор 4.9.4		
Набс от 217,30 м до 221,66 м		
Внешняя граница		
1	431474.86	2216717.82
2	431300.55	2216710.21
3	431127.57	2216687.43
4	430957.22	2216649.67
5	430790.82	2216597.20
6	430629.63	2216530.43
7	430474.86	2216449.87
8	430327.71	2216356.12
9	430189.29	2216249.91
10	430060.65	2216132.03
11	429942.77	2216003.39
12	429836.56	2215864.97
13	429742.81	2215717.82
14	429662.25	2215563.05
15	429595.48	2215401.86
16	429543.01	2215235.46
17	429505.25	2215065.11
18	429482.47	2214892.13
19	429474.86	2214717.82
20	429482.47	2214543.51
21	429505.25	2214370.52
22	429543.01	2214200.18
23	429595.48	2214033.78
24	429662.25	2213872.58
25	429742.81	2213717.82
26	429836.56	2213570.67
27	429942.77	2213432.24
28	430060.65	2213303.60
29	430189.29	2213185.73
30	430327.71	2213079.51
31	430474.86	2212985.77

Обозначение характерных точек границ	Координаты МСК-50 зона 2	
	X	Y
32	430629.63	2212905.20
33	430790.82	2212838.43
34	430957.22	2212785.97
35	431127.57	2212748.20
36	431300.55	2212725.43
37	431474.86	2212717.82
38	431649.17	2212725.43
39	431822.16	2212748.20
40	431992.50	2212785.97
41	432158.90	2212838.43
42	432320.10	2212905.20
43	432474.86	2212985.77
44	432622.02	2213079.51
45	432760.44	2213185.73
46	432889.08	2213303.60
47	433006.95	2213432.24
48	433113.17	2213570.67
49	433206.91	2213717.82
50	433287.48	2213872.58
51	433354.25	2214033.78
52	433406.71	2214200.18
53	433444.48	2214370.52
54	433467.25	2214543.51
55	433474.86	2214717.82
56	433467.25	2214892.13
57	433444.48	2215065.11
58	433406.71	2215235.46
59	433354.25	2215401.86
60	433287.48	2215563.05
61	433206.91	2215717.82
62	433113.17	2215864.97
63	433006.95	2216003.39
64	432889.08	2216132.03
65	432760.44	2216249.91
66	432622.02	2216356.12
67	432474.86	2216449.87
68	432320.10	2216530.43
69	432158.90	2216597.20

Обозначение характерных точек границ	Координаты МСК-50 зона 2	
	X	Y
70	431992.50	2216649.67
71	431822.16	2216687.43
72	431649.17	2216710.21
1	431474.86	2216717.82
Внутренняя граница		
73	431474.86	2216217.82
74	431344.13	2216212.11
75	431214.39	2216195.03
76	431086.63	2216166.71
77	430961.83	2216127.36
78	430840.94	2216077.28
79	430724.86	2216016.86
80	430614.50	2215946.55
81	430510.68	2215866.88
82	430414.20	2215778.48
83	430325.80	2215682.00
84	430246.13	2215578.18
85	430175.82	2215467.82
86	430115.40	2215351.75
87	430065.32	2215230.85
88	430025.97	2215106.05
89	429997.65	2214978.29
90	429980.57	2214848.55
91	429974.86	2214717.82
92	429980.57	2214587.08
93	429997.65	2214457.35
94	430025.97	2214329.59
95	430065.32	2214204.79
96	430115.40	2214083.89
97	430175.82	2213967.82
98	430246.13	2213857.45
99	430325.80	2213753.64
100	430414.20	2213657.16
101	430510.68	2213568.75
102	430614.50	2213489.09
103	430724.86	2213418.78
104	430840.94	2213358.36
105	430961.83	2213308.28



Обозначение характерных точек границ	Координаты МСК-50 зона 2	
	X	Y
106	431086.63	2213268.93
107	431214.39	2213240.61
108	431344.13	2213223.53
109	431474.86	2213217.82
110	431605.60	2213223.53
111	431735.34	2213240.61
112	431863.09	2213268.93
113	431987.89	2213308.28
114	432108.79	2213358.36
115	432224.86	2213418.78
116	432335.23	2213489.09
117	432439.04	2213568.75
118	432535.52	2213657.16
119	432623.93	2213753.64
120	432703.59	2213857.45
121	432773.90	2213967.82
122	432834.32	2214083.89
123	432884.40	2214204.79
124	432923.75	2214329.59
125	432952.07	2214457.35
126	432969.16	2214587.08
127	432974.86	2214717.82
128	432969.16	2214848.55
129	432952.07	2214978.29
130	432923.75	2215106.05
131	432884.40	2215230.85
132	432834.32	2215351.75
133	432773.90	2215467.82
134	432703.59	2215578.18
135	432623.93	2215682.00
136	432535.52	2215778.48
137	432439.04	2215866.88
138	432335.23	2215946.55
139	432224.86	2216016.86
140	432108.79	2216077.28
141	431987.89	2216127.36
142	431863.09	2216166.71
143	431735.34	2216195.03

Обозначение характерных точек границ	Координаты МСК-50 зона 2	
	X	Y
144	431605.60	2216212.11
73	431474.86	2216217.82
Сектор 4.9.5		
Набс от 221,66 м до 226,03 м		
Внешняя граница		
1	431474.86	2217217.82
2	431256.97	2217208.30
3	431040.74	2217179.84
4	430827.82	2217132.63
5	430619.81	2217067.05
6	430418.32	2216983.59
7	430224.86	2216882.88
8	430040.92	2216765.70
9	429867.89	2216632.93
10	429707.10	2216485.59
11	429559.75	2216324.79
12	429426.98	2216151.76
13	429309.80	2215967.82
14	429209.09	2215774.36
15	429125.63	2215572.87
16	429060.05	2215364.87
17	429012.84	2215151.94
18	428984.38	2214935.71
19	428974.86	2214717.82
20	428984.38	2214499.93
21	429012.84	2214283.70
22	429060.05	2214070.77
23	429125.63	2213862.77
24	429209.09	2213661.27
25	429309.80	2213467.82
26	429426.98	2213283.88
27	429559.75	2213110.85
28	429707.10	2212950.05
29	429867.89	2212802.71
30	430040.92	2212669.94
31	430224.86	2212552.75
32	430418.32	2212452.05
33	430619.81	2212368.59

Обозначение характерных точек границ	Координаты МСК-50 зона 2	
	X	Y
34	430827.82	2212303.00
35	431040.74	2212255.80
36	431256.97	2212227.33
37	431474.86	2212217.82
38	431692.75	2212227.33
39	431908.98	2212255.80
40	432121.91	2212303.00
41	432329.91	2212368.59
42	432531.41	2212452.05
43	432724.86	2212552.75
44	432908.80	2212669.94
45	433081.83	2212802.71
46	433242.63	2212950.05
47	433389.97	2213110.85
48	433522.74	2213283.88
49	433639.93	2213467.82
50	433740.63	2213661.27
51	433824.09	2213862.77
52	433889.68	2214070.77
53	433936.88	2214283.70
54	433965.35	2214499.93
55	433974.86	2214717.82
56	433965.35	2214935.71
57	433936.88	2215151.94
58	433889.68	2215364.87
59	433824.09	2215572.87
60	433740.63	2215774.36
61	433639.93	2215967.82
62	433522.74	2216151.76
63	433389.97	2216324.79
64	433242.63	2216485.59
65	433081.83	2216632.93
66	432908.80	2216765.70
67	432724.86	2216882.88
68	432531.41	2216983.59
69	432329.91	2217067.05
70	432121.91	2217132.63
71	431908.98	2217179.84

Обозначение характерных точек границ	Координаты МСК-50 зона 2	
	X	Y
72	431692.75	2217208.30
1	431474.86	2217217.82
Внутренняя граница		
73	431474.86	2216717.82
74	431300.55	2216710.21
75	431127.57	2216687.43
76	430957.22	2216649.67
77	430790.82	2216597.20
78	430629.63	2216530.43
79	430474.86	2216449.87
80	430327.71	2216356.12
81	430189.29	2216249.91
82	430060.65	2216132.03
83	429942.77	2216003.39
84	429836.56	2215864.97
85	429742.81	2215717.82
86	429662.25	2215563.05
87	429595.48	2215401.86
88	429543.01	2215235.46
89	429505.25	2215065.11
90	429482.47	2214892.13
91	429474.86	2214717.82
92	429482.47	2214543.51
93	429505.25	2214370.52
94	429543.01	2214200.18
95	429595.48	2214033.78
96	429662.25	2213872.58
97	429742.81	2213717.82
98	429836.56	2213570.67
99	429942.77	2213432.24
100	430060.65	2213303.60
101	430189.29	2213185.73
102	430327.71	2213079.51
103	430474.86	2212985.77
104	430629.63	2212905.20
105	430790.82	2212838.43
106	430957.22	2212785.97
107	431127.57	2212748.20

Обозначение характерных точек границ	Координаты МСК-50 зона 2	
	X	Y
108	431300.55	2212725.43
109	431474.86	2212717.82
110	431649.17	2212725.43
111	431822.16	2212748.20
112	431992.50	2212785.97
113	432158.90	2212838.43
114	432320.10	2212905.20
115	432474.86	2212985.77
116	432622.02	2213079.51
117	432760.44	2213185.73
118	432889.08	2213303.60
119	433006.95	2213432.24
120	433113.17	2213570.67
121	433206.91	2213717.82
122	433287.48	2213872.58
123	433354.25	2214033.78
124	433406.71	2214200.18
125	433444.48	2214370.52
126	433467.25	2214543.51
127	433474.86	2214717.82
128	433467.25	2214892.13
129	433444.48	2215065.11
130	433406.71	2215235.46
131	433354.25	2215401.86
132	433287.48	2215563.05
133	433206.91	2215717.82
134	433113.17	2215864.97
135	433006.95	2216003.39
136	432889.08	2216132.03
137	432760.44	2216249.91
138	432622.02	2216356.12
139	432474.86	2216449.87
140	432320.10	2216530.43
141	432158.90	2216597.20
142	431992.50	2216649.67
143	431822.16	2216687.43
144	431649.17	2216710.21
73	431474.86	2216717.82

Обозначение характерных точек границ	Координаты МСК-50 зона 2	
	X	Y
Сектор 4.9.6 Набс от 226,03 м до 230,39 м		
Внешняя граница		
1	431474.86	2217717.82
2	431213.40	2217706.40
3	430953.92	2217672.24
4	430698.41	2217615.60
5	430448.80	2217536.90
6	430207.01	2217436.74
7	429974.86	2217315.89
8	429754.13	2217175.27
9	429546.50	2217015.95
10	429353.54	2216839.14
11	429176.73	2216646.18
12	429017.41	2216438.55
13	428876.79	2216217.82
14	428755.94	2215985.67
15	428655.79	2215743.88
16	428577.09	2215494.28
17	428520.44	2215238.76
18	428486.28	2214979.29
19	428474.86	2214717.82
20	428486.28	2214456.35
21	428520.44	2214196.87
22	428577.09	2213941.36
23	428655.79	2213691.76
24	428755.94	2213449.96
25	428876.79	2213217.82
26	429017.41	2212997.09
27	429176.73	2212789.46
28	429353.54	2212596.50
29	429546.50	2212419.68
30	429754.13	2212260.36
31	429974.86	2212119.74
32	430207.01	2211998.89
33	430448.80	2211898.74
34	430698.41	2211820.04
35	430953.92	2211763.39

Обозначение характерных точек границ	Координаты МСК-50 зона 2	
	Х	У
36	431213.40	2211729.23
37	431474.86	2211717.82
38	431736.33	2211729.23
39	431995.81	2211763.39
40	432251.32	2211820.04
41	432500.92	2211898.74
42	432742.72	2211998.89
43	432974.86	2212119.74
44	433195.59	2212260.36
45	433403.23	2212419.68
46	433596.18	2212596.50
47	433773.00	2212789.46
48	433932.32	2212997.09
49	434072.94	2213217.82
50	434193.79	2213449.96
51	434293.94	2213691.76
52	434372.64	2213941.36
53	434429.29	2214196.87
54	434463.45	2214456.35
55	434474.86	2214717.82
56	434463.45	2214979.29
57	434429.29	2215238.76
58	434372.64	2215494.28
59	434293.94	2215743.88
60	434193.79	2215985.67
61	434072.94	2216217.82
62	433932.32	2216438.55
63	433773.00	2216646.18
64	433596.18	2216839.14
65	433403.23	2217015.95
66	433195.59	2217175.27
67	432974.86	2217315.89
68	432742.72	2217436.74
69	432500.92	2217536.90
70	432251.32	2217615.60
71	431995.81	2217672.24
72	431736.33	2217706.40
1	431474.86	2217717.82

Обозначение характерных точек границ	Координаты МСК-50 зона 2	
	Х	У
Внутренняя граница		
73	431474.86	2217217.82
74	431256.97	2217208.30
75	431040.74	2217179.84
76	430827.82	2217132.63
77	430619.81	2217067.05
78	430418.32	2216983.59
79	430224.86	2216882.88
80	430040.92	2216765.70
81	429867.89	2216632.93
82	429707.10	2216485.59
83	429559.75	2216324.79
84	429426.98	2216151.76
85	429309.80	2215967.82
86	429209.09	2215774.36
87	429125.63	2215572.87
88	429060.05	2215364.87
89	429012.84	2215151.94
90	428984.38	2214935.71
91	428974.86	2214717.82
92	428984.38	2214499.93
93	429012.84	2214283.70
94	429060.05	2214070.77
95	429125.63	2213862.77
96	429209.09	2213661.27
97	429309.80	2213467.82
98	429426.98	2213283.88
99	429559.75	2213110.85
100	429707.10	2212950.05
101	429867.89	2212802.71
102	430040.92	2212669.94
103	430224.86	2212552.75
104	430418.32	2212452.05
105	430619.81	2212368.59
106	430827.82	2212303.00
107	431040.74	2212255.80
108	431256.97	2212227.33
109	431474.86	2212217.82

Обозначение характерных точек границ	Координаты МСК-50 зона 2	
	X	Y
110	431692.75	2212227.33
111	431908.98	2212255.80
112	432121.91	2212303.00
113	432329.91	2212368.59
114	432531.41	2212452.05
115	432724.86	2212552.75
116	432908.80	2212669.94
117	433081.83	2212802.71
118	433242.63	2212950.05
119	433389.97	2213110.85
120	433522.74	2213283.88
121	433639.93	2213467.82
122	433740.63	2213661.27
123	433824.09	2213862.77
124	433889.68	2214070.77
125	433936.88	2214283.70
126	433965.35	2214499.93
127	433974.86	2214717.82
128	433965.35	2214935.71
129	433936.88	2215151.94
130	433889.68	2215364.87
131	433824.09	2215572.87
132	433740.63	2215774.36
133	433639.93	2215967.82
134	433522.74	2216151.76
135	433389.97	2216324.79
136	433242.63	2216485.59
137	433081.83	2216632.93
138	432908.80	2216765.70
139	432724.86	2216882.88
140	432531.41	2216983.59
141	432329.91	2217067.05
142	432121.91	2217132.63
143	431908.98	2217179.84
144	431692.75	2217208.30
73	431474.86	2217217.82
Сектор 4.9.7		
Набс от 230,39 м до 234,76 м		

Обозначение характерных точек границ	Координаты МСК-50 зона 2	
	X	Y
Внешняя граница		
1	431474.86	2218217.82
2	431169.82	2218204.50
3	430867.09	2218164.65
4	430569.00	2218098.56
5	430277.79	2218006.74
6	429995.70	2217889.90
7	429724.86	2217748.91
8	429467.35	2217584.85
9	429225.11	2217398.97
10	428999.99	2217192.69
11	428793.71	2216967.57
12	428607.83	2216725.34
13	428443.77	2216467.82
14	428302.79	2216196.98
15	428185.94	2215914.89
16	428094.12	2215623.68
17	428028.04	2215325.59
18	427988.18	2215022.86
19	427974.86	2214717.82
20	427988.18	2214412.77
21	428028.04	2214110.05
22	428094.12	2213811.95
23	428185.94	2213520.75
24	428302.79	2213238.65
25	428443.77	2212967.82
26	428607.83	2212710.30
27	428793.71	2212468.06
28	428999.99	2212242.94
29	429225.11	2212036.66
30	429467.35	2211850.79
31	429724.86	2211686.73
32	429995.70	2211545.74
33	430277.79	2211428.89
34	430569.00	2211337.08
35	430867.09	2211270.99
36	431169.82	2211231.14
37	431474.86	2211217.82

Обозначение характерных точек границ	Координаты МСК-50 зона 2	
	X	Y
38	431779.91	2211231.14
39	432082.63	2211270.99
40	432380.73	2211337.08
41	432671.93	2211428.89
42	432954.03	2211545.74
43	433224.86	2211686.73
44	433482.38	2211850.79
45	433724.62	2212036.66
46	433949.74	2212242.94
47	434156.02	2212468.06
48	434341.90	2212710.30
49	434505.95	2212967.82
50	434646.94	2213238.65
51	434763.79	2213520.75
52	434855.60	2213811.95
53	434921.69	2214110.05
54	434961.54	2214412.77
55	434974.86	2214717.82
56	434961.54	2215022.86
57	434921.69	2215325.59
58	434855.60	2215623.68
59	434763.79	2215914.89
60	434646.94	2216196.98
61	434505.95	2216467.82
62	434341.90	2216725.34
63	434156.02	2216967.57
64	433949.74	2217192.69
65	433724.62	2217398.97
66	433482.38	2217584.85
67	433224.86	2217748.91
68	432954.03	2217889.90
69	432671.93	2218006.74
70	432380.73	2218098.56
71	432082.63	2218164.65
72	431779.91	2218204.50
1	431474.86	2218217.82
Внутренняя граница		
73	431474.86	2217717.82

Обозначение характерных точек границ	Координаты МСК-50 зона 2	
	X	Y
74	431213.40	2217706.40
75	430953.92	2217672.24
76	430698.41	2217615.60
77	430448.80	2217536.90
78	430207.01	2217436.74
79	429974.86	2217315.89
80	429754.13	2217175.27
81	429546.50	2217015.95
82	429353.54	2216839.14
83	429176.73	2216646.18
84	429017.41	2216438.55
85	428876.79	2216217.82
86	428755.94	2215985.67
87	428655.79	2215743.88
88	428577.09	2215494.28
89	428520.44	2215238.76
90	428486.28	2214979.29
91	428474.86	2214717.82
92	428486.28	2214456.35
93	428520.44	2214196.87
94	428577.09	2213941.36
95	428655.79	2213691.76
96	428755.94	2213449.96
97	428876.79	2213217.82
98	429017.41	2212997.09
99	429176.73	2212789.46
100	429353.54	2212596.50
101	429546.50	2212419.68
102	429754.13	2212260.36
103	429974.86	2212119.74
104	430207.01	2211998.89
105	430448.80	2211898.74
106	430698.41	2211820.04
107	430953.92	2211763.39
108	431213.40	2211729.23
109	431474.86	2211717.82
110	431736.33	2211729.23
111	431995.81	2211763.39

Обозначение характерных точек границ	Координаты МСК-50 зона 2	
	X	Y
112	432251.32	2211820.04
113	432500.92	2211898.74
114	432742.72	2211998.89
115	432974.86	2212119.74
116	433195.59	2212260.36
117	433403.23	2212419.68
118	433596.18	2212596.50
119	433773.00	2212789.46
120	433932.32	2212997.09
121	434072.94	2213217.82
122	434193.79	2213449.96
123	434293.94	2213691.76
124	434372.64	2213941.36
125	434429.29	2214196.87
126	434463.45	2214456.35
127	434474.86	2214717.82
128	434463.45	2214979.29
129	434429.29	2215238.76
130	434372.64	2215494.28
131	434293.94	2215743.88
132	434193.79	2215985.67
133	434072.94	2216217.82
134	433932.32	2216438.55
135	433773.00	2216646.18
136	433596.18	2216839.14
137	433403.23	2217015.95
138	433195.59	2217175.27
139	432974.86	2217315.89
140	432742.72	2217436.74
141	432500.92	2217536.90
142	432251.32	2217615.60
143	431995.81	2217672.24
144	431736.33	2217706.40
73	431474.86	2217717.82
Сектор 4.9.8		
Набс от 234,76 м до 239,12 м		
Внешняя граница		
1	431474.86	2218717.82

Обозначение характерных точек границ	Координаты МСК-50 зона 2	
	X	Y
2	431126.24	2218702.60
3	430780.27	2218657.05
4	430439.59	2218581.52
5	430106.78	2218476.59
6	429784.39	2218343.05
7	429474.86	2218181.92
8	429180.56	2217994.43
9	428903.71	2217782.00
10	428646.44	2217546.25
11	428410.69	2217288.97
12	428198.25	2217012.12
13	428010.76	2216717.82
14	427849.63	2216408.29
15	427716.09	2216085.90
16	427611.16	2215753.09
17	427535.63	2215412.41
18	427490.08	2215066.44
19	427474.86	2214717.82
20	427490.08	2214369.20
21	427535.63	2214023.23
22	427611.16	2213682.54
23	427716.09	2213349.74
24	427849.63	2213027.35
25	428010.76	2212717.82
26	428198.25	2212423.51
27	428410.69	2212146.67
28	428646.44	2211889.39
29	428903.71	2211653.64
30	429180.56	2211441.21
31	429474.86	2211253.72
32	429784.39	2211092.59
33	430106.78	2210959.05
34	430439.59	2210854.11
35	430780.27	2210778.59
36	431126.24	2210733.04
37	431474.86	2210717.82
38	431823.49	2210733.04
39	432169.46	2210778.59

Обозначение характерных точек границ	Координаты МСК-50 зона 2	
	X	Y
40	432510.14	2210854.11
41	432842.94	2210959.05
42	433165.34	2211092.59
43	433474.86	2211253.72
44	433769.17	2211441.21
45	434046.01	2211653.64
46	434303.29	2211889.39
47	434539.04	2212146.67
48	434751.47	2212423.51
49	434938.96	2212717.82
50	435100.09	2213027.35
51	435233.63	2213349.74
52	435338.57	2213682.54
53	435414.09	2214023.23
54	435459.64	2214369.20
55	435474.86	2214717.82
56	435459.64	2215066.44
57	435414.09	2215412.41
58	435338.57	2215753.09
59	435233.63	2216085.90
60	435100.09	2216408.29
61	434938.96	2216717.82
62	434751.47	2217012.12
63	434539.04	2217288.97
64	434303.29	2217546.25
65	434046.01	2217782.00
66	433769.17	2217994.43
67	433474.86	2218181.92
68	433165.34	2218343.05
69	432842.94	2218476.59
70	432510.14	2218581.52
71	432169.46	2218657.05
72	431823.49	2218702.60
1	431474.86	2218717.82
Внутренняя граница		
73	431474.86	2218217.82
74	431169.82	2218204.50
75	430867.09	2218164.65

Обозначение характерных точек границ	Координаты МСК-50 зона 2	
	X	Y
76	430569.00	2218098.56
77	430277.79	2218006.74
78	429995.70	2217889.90
79	429724.86	2217748.91
80	429467.35	2217584.85
81	429225.11	2217398.97
82	428999.99	2217192.69
83	428793.71	2216967.57
84	428607.83	2216725.34
85	428443.77	2216467.82
86	428302.79	2216196.98
87	428185.94	2215914.89
88	428094.12	2215623.68
89	428028.04	2215325.59
90	427988.18	2215022.86
91	427974.86	2214717.82
92	427988.18	2214412.77
93	428028.04	2214110.05
94	428094.12	2213811.95
95	428185.94	2213520.75
96	428302.79	2213238.65
97	428443.77	2212967.82
98	428607.83	2212710.30
99	428793.71	2212468.06
100	428999.99	2212242.94
101	429225.11	2212036.66
102	429467.35	2211850.79
103	429724.86	2211686.73
104	429995.70	2211545.74
105	430277.79	2211428.89
106	430569.00	2211337.08
107	430867.09	2211270.99
108	431169.82	2211231.14
109	431474.86	2211217.82
110	431779.91	2211231.14
111	432082.63	2211270.99
112	432380.73	2211337.08
113	432671.93	2211428.89



Обозначение характерных точек границ	Координаты МСК-50 зона 2	
	X	Y
114	432954.03	2211545.74
115	433224.86	2211686.73
116	433482.38	2211850.79
117	433724.62	2212036.66
118	433949.74	2212242.94
119	434156.02	2212468.06
120	434341.90	2212710.30
121	434505.95	2212967.82
122	434646.94	2213238.65
123	434763.79	2213520.75
124	434855.60	2213811.95
125	434921.69	2214110.05
126	434961.54	2214412.77
127	434974.86	2214717.82
128	434961.54	2215022.86
129	434921.69	2215325.59
130	434855.60	2215623.68
131	434763.79	2215914.89
132	434646.94	2216196.98
133	434505.95	2216467.82
134	434341.90	2216725.34
135	434156.02	2216967.57
136	433949.74	2217192.69
137	433724.62	2217398.97
138	433482.38	2217584.85
139	433224.86	2217748.91
140	432954.03	2217889.90
141	432671.93	2218006.74
142	432380.73	2218098.56
143	432082.63	2218164.65
144	431779.91	2218204.50
73	431474.86	2218217.82
Сектор 4.9.9		
Набс от 239,12 м до 243,49 м		
Внешняя граница		
1	431474.86	2219217.82
2	431082.66	2219200.69
3	430693.45	2219149.45

Обозначение характерных точек границ	Координаты МСК-50 зона 2	
	X	Y
4	430310.18	2219064.48
5	429935.77	2218946.43
6	429573.08	2218796.20
7	429224.86	2218614.93
8	428893.77	2218404.00
9	428582.32	2218165.02
10	428292.88	2217899.80
11	428027.66	2217610.36
12	427788.68	2217298.91
13	427577.75	2216967.82
14	427396.48	2216619.60
15	427246.25	2216256.91
16	427128.20	2215882.50
17	427043.23	2215499.23
18	426991.99	2215110.02
19	426974.86	2214717.82
20	426991.99	2214325.62
21	427043.23	2213936.40
22	427128.20	2213553.13
23	427246.25	2213178.73
24	427396.48	2212816.04
25	427577.75	2212467.82
26	427788.68	2212136.72
27	428027.66	2211825.27
28	428292.88	2211535.84
29	428582.32	2211270.62
30	428893.77	2211031.63
31	429224.86	2210820.70
32	429573.08	2210639.43
33	429935.77	2210489.20
34	430310.18	2210371.15
35	430693.45	2210286.18
36	431082.66	2210234.94
37	431474.86	2210217.82
38	431867.06	2210234.94
39	432256.28	2210286.18
40	432639.55	2210371.15
41	433013.95	2210489.20

Обозначение характерных точек границ	Координаты МСК-50 зона 2	
	X	Y
42	433376.65	2210639.43
43	433724.86	2210820.70
44	434055.96	2211031.63
45	434367.41	2211270.62
46	434656.84	2211535.84
47	434922.06	2211825.27
48	435161.05	2212136.72
49	435371.98	2212467.82
50	435553.25	2212816.04
51	435703.48	2213178.73
52	435821.53	2213553.13
53	435906.50	2213936.40
54	435957.74	2214325.62
55	435974.86	2214717.82
56	435957.74	2215110.02
57	435906.50	2215499.23
58	435821.53	2215882.50
59	435703.48	2216256.91
60	435553.25	2216619.60
61	435371.98	2216967.82
62	435161.05	2217298.91
63	434922.06	2217610.36
64	434656.84	2217899.80
65	434367.41	2218165.02
66	434055.96	2218404.00
67	433724.86	2218614.93
68	433376.65	2218796.20
69	433013.95	2218946.43
70	432639.55	2219064.48
71	432256.28	2219149.45
72	431867.06	2219200.69
1	431474.86	2219217.82
Внутренняя граница		
73	431474.86	2218717.82
74	431126.24	2218702.60
75	430780.27	2218657.05
76	430439.59	2218581.52
77	430106.78	2218476.59

Обозначение характерных точек границ	Координаты МСК-50 зона 2	
	X	Y
78	429784.39	2218343.05
79	429474.86	2218181.92
80	429180.56	2217994.43
81	428903.71	2217782.00
82	428646.44	2217546.25
83	428410.69	2217288.97
84	428198.25	2217012.12
85	428010.76	2216717.82
86	427849.63	2216408.29
87	427716.09	2216085.90
88	427611.16	2215753.09
89	427535.63	2215412.41
90	427490.08	2215066.44
91	427474.86	2214717.82
92	427490.08	2214369.20
93	427535.63	2214023.23
94	427611.16	2213682.54
95	427716.09	2213349.74
96	427849.63	2213027.35
97	428010.76	2212717.82
98	428198.25	2212423.51
99	428410.69	2212146.67
100	428646.44	2211889.39
101	428903.71	2211653.64
102	429180.56	2211441.21
103	429474.86	2211253.72
104	429784.39	2211092.59
105	430106.78	2210959.05
106	430439.59	2210854.11
107	430780.27	2210778.59
108	431126.24	2210733.04
109	431474.86	2210717.82
110	431823.49	2210733.04
111	432169.46	2210778.59
112	432510.14	2210854.11
113	432842.94	2210959.05
114	433165.34	2211092.59
115	433474.86	2211253.72

Обозначение характерных точек границ	Координаты МСК-50 зона 2	
	X	Y
116	433769.17	2211441.21
117	434046.01	2211653.64
118	434303.29	2211889.39
119	434539.04	2212146.67
120	434751.47	2212423.51
121	434938.96	2212717.82
122	435100.09	2213027.35
123	435233.63	2213349.74
124	435338.57	2213682.54
125	435414.09	2214023.23
126	435459.64	2214369.20
127	435474.86	2214717.82
128	435459.64	2215066.44
129	435414.09	2215412.41
130	435338.57	2215753.09
131	435233.63	2216085.90
132	435100.09	2216408.29
133	434938.96	2216717.82
134	434751.47	2217012.12
135	434539.04	2217288.97
136	434303.29	2217546.25
137	434046.01	2217782.00
138	433769.17	2217994.43
139	433474.86	2218181.92
140	433165.34	2218343.05
141	432842.94	2218476.59
142	432510.14	2218581.52
143	432169.46	2218657.05
144	431823.49	2218702.60
73	431474.86	2218717.82
Сектор 4.9.10		
Набс от 243,49 м до 247,85 м		
Внешняя граница		
1	431474.86	2219717.82
2	431039.08	2219698.79
3	430606.62	2219641.86
4	430180.77	2219547.45
5	429764.76	2219416.28

Обозначение характерных точек границ	Координаты МСК-50 зона 2	
	X	Y
6	429361.77	2219249.36
7	428974.86	2219047.95
8	428606.98	2218813.58
9	428260.93	2218548.04
10	427939.33	2218253.35
11	427644.64	2217931.76
12	427379.10	2217585.70
13	427144.74	2217217.82
14	426943.32	2216830.91
15	426776.40	2216427.92
16	426645.23	2216011.91
17	426550.82	2215586.06
18	426493.89	2215153.60
19	426474.86	2214717.82
20	426493.89	2214282.04
21	426550.82	2213849.58
22	426645.23	2213423.72
23	426776.40	2213007.72
24	426943.32	2212604.73
25	427144.74	2212217.82
26	427379.10	2211849.94
27	427644.64	2211503.88
28	427939.33	2211182.28
29	428260.93	2210887.60
30	428606.98	2210622.06
31	428974.86	2210387.69
32	429361.77	2210186.28
33	429764.76	2210019.36
34	430180.77	2209888.19
35	430606.62	2209793.78
36	431039.08	2209736.84
37	431474.86	2209717.82
38	431910.64	2209736.84
39	432343.10	2209793.78
40	432768.96	2209888.19
41	433184.96	2210019.36
42	433587.95	2210186.28
43	433974.86	2210387.69

Обозначение характерных точек границ	Координаты МСК-50 зона 2	
	Х	У
44	434342.75	2210622.06
45	434688.80	2210887.60
46	435010.40	2211182.28
47	435305.09	2211503.88
48	435570.62	2211849.94
49	435804.99	2212217.82
50	436006.40	2212604.73
51	436173.33	2213007.72
52	436304.49	2213423.72
53	436398.90	2213849.58
54	436455.84	2214282.04
55	436474.86	2214717.82
56	436455.84	2215153.60
57	436398.90	2215586.06
58	436304.49	2216011.91
59	436173.33	2216427.92
60	436006.40	2216830.91
61	435804.99	2217217.82
62	435570.62	2217585.70
63	435305.09	2217931.76
64	435010.40	2218253.35
65	434688.80	2218548.04
66	434342.75	2218813.58
67	433974.86	2219047.95
68	433587.95	2219249.36
69	433184.96	2219416.28
70	432768.96	2219547.45
71	432343.10	2219641.86
72	431910.64	2219698.79
1	431474.86	2219717.82
Внутренняя граница		
73	431474.86	2219217.82
74	431082.66	2219200.69
75	430693.45	2219149.45
76	430310.18	2219064.48
77	429935.77	2218946.43
78	429573.08	2218796.20
79	429224.86	2218614.93

Обозначение характерных точек границ	Координаты МСК-50 зона 2	
	Х	У
80	428893.77	2218404.00
81	428582.32	2218165.02
82	428292.88	2217899.80
83	428027.66	2217610.36
84	427788.68	2217298.91
85	427577.75	2216967.82
86	427396.48	2216619.60
87	427246.25	2216256.91
88	427128.20	2215882.50
89	427043.23	2215499.23
90	426991.99	2215110.02
91	426974.86	2214717.82
92	426991.99	2214325.62
93	427043.23	2213936.40
94	427128.20	2213553.13
95	427246.25	2213178.73
96	427396.48	2212816.04
97	427577.75	2212467.82
98	427788.68	2212136.72
99	428027.66	2211825.27
100	428292.88	2211535.84
101	428582.32	2211270.62
102	428893.77	2211031.63
103	429224.86	2210820.70
104	429573.08	2210639.43
105	429935.77	2210489.20
106	430310.18	2210371.15
107	430693.45	2210286.18
108	431082.66	2210234.94
109	431474.86	2210217.82
110	431867.06	2210234.94
111	432256.28	2210286.18
112	432639.55	2210371.15
113	433013.95	2210489.20
114	433376.65	2210639.43
115	433724.86	2210820.70
116	434055.96	2211031.63
117	434367.41	2211270.62

Обозначение характерных точек границ	Координаты МСК-50 зона 2	
	X	Y
118	434656.84	2211535.84
119	434922.06	2211825.27
120	435161.05	2212136.72
121	435371.98	2212467.82
122	435553.25	2212816.04
123	435703.48	2213178.73
124	435821.53	2213553.13
125	435906.50	2213936.40
126	435957.74	2214325.62
127	435974.86	2214717.82
128	435957.74	2215110.02
129	435906.50	2215499.23
130	435821.53	2215882.50
131	435703.48	2216256.91
132	435553.25	2216619.60
133	435371.98	2216967.82
134	435161.05	2217298.91
135	434922.06	2217610.36
136	434656.84	2217899.80
137	434367.41	2218165.02
138	434055.96	2218404.00
139	433724.86	2218614.93
140	433376.65	2218796.20
141	433013.95	2218946.43
142	432639.55	2219064.48
143	432256.28	2219149.45
144	431867.06	2219200.69
73	431474.86	2219217.82
Сектор 4.9.11		
Набс от 247,85 м до 252,22 м		
Внешняя граница		
1	431474.86	2220217.82
2	430995.51	2220196.89
3	430519.80	2220134.26
4	430051.36	2220030.41
5	429593.75	2219886.13
6	429150.46	2219702.51
7	428724.86	2219480.96

Обозначение характерных точек границ	Координаты МСК-50 зона 2	
	X	Y
8	428320.19	2219223.15
9	427939.53	2218931.06
10	427585.78	2218606.91
11	427261.62	2218253.15
12	426969.53	2217872.49
13	426711.72	2217467.82
14	426490.17	2217042.22
15	426306.55	2216598.93
16	426162.27	2216141.32
17	426058.42	2215672.88
18	425995.79	2215197.17
19	425974.86	2214717.82
20	425995.79	2214238.46
21	426058.42	2213762.75
22	426162.27	2213294.31
23	426306.55	2212836.71
24	426490.17	2212393.42
25	426711.72	2211967.82
26	426969.53	2211563.15
27	427261.62	2211182.49
28	427585.78	2210828.73
29	427939.53	2210504.57
30	428320.19	2210212.48
31	428724.86	2209954.68
32	429150.46	2209733.13
33	429593.75	2209549.51
34	430051.36	2209405.23
35	430519.80	2209301.38
36	430995.51	2209238.75
37	431474.86	2209217.82
38	431954.22	2209238.75
39	432429.93	2209301.38
40	432898.37	2209405.23
41	433355.97	2209549.51
42	433799.26	2209733.13
43	434224.86	2209954.68
44	434629.53	2210212.48
45	435010.19	2210504.57

Обозначение характерных точек границ	Координаты МСК-50 зона 2	
	X	Y
46	435363.95	2210828.73
47	435688.11	2211182.49
48	435980.20	2211563.15
49	436238.00	2211967.82
50	436459.56	2212393.42
51	436643.17	2212836.71
52	436787.46	2213294.31
53	436891.31	2213762.75
54	436953.93	2214238.46
55	436974.86	2214717.82
56	436953.93	2215197.17
57	436891.31	2215672.88
58	436787.46	2216141.32
59	436643.17	2216598.93
60	436459.56	2217042.22
61	436238.00	2217467.82
62	435980.20	2217872.49
63	435688.11	2218253.15
64	435363.95	2218606.91
65	435010.19	2218931.06
66	434629.53	2219223.15
67	434224.86	2219480.96
68	433799.26	2219702.51
69	433355.97	2219886.13
70	432898.37	2220030.41
71	432429.93	2220134.26
72	431954.22	2220196.89
1	431474.86	2220217.82
Внутренняя граница		
73	431474.86	2219717.82
74	431039.08	2219698.79
75	430606.62	2219641.86
76	430180.77	2219547.45
77	429764.76	2219416.28
78	429361.77	2219249.36
79	428974.86	2219047.95
80	428606.98	2218813.58
81	428260.93	2218548.04

Обозначение характерных точек границ	Координаты МСК-50 зона 2	
	X	Y
82	427939.33	2218253.35
83	427644.64	2217931.76
84	427379.10	2217585.70
85	427144.74	2217217.82
86	426943.32	2216830.91
87	426776.40	2216427.92
88	426645.23	2216011.91
89	426550.82	2215586.06
90	426493.89	2215153.60
91	426474.86	2214717.82
92	426493.89	2214282.04
93	426550.82	2213849.58
94	426645.23	2213423.72
95	426776.40	2213007.72
96	426943.32	2212604.73
97	427144.74	2212217.82
98	427379.10	2211849.94
99	427644.64	2211503.88
100	427939.33	2211182.28
101	428260.93	2210887.60
102	428606.98	2210622.06
103	428974.86	2210387.69
104	429361.77	2210186.28
105	429764.76	2210019.36
106	430180.77	2209888.19
107	430606.62	2209793.78
108	431039.08	2209736.84
109	431474.86	2209717.82
110	431910.64	2209736.84
111	432343.10	2209793.78
112	432768.96	2209888.19
113	433184.96	2210019.36
114	433587.95	2210186.28
115	433974.86	2210387.69
116	434342.75	2210622.06
117	434688.80	2210887.60
118	435010.40	2211182.28
119	435305.09	2211503.88

Обозначение характерных точек границ	Координаты МСК-50 зона 2	
	X	Y
120	435570.62	2211849.94
121	435804.99	2212217.82
122	436006.40	2212604.73
123	436173.33	2213007.72
124	436304.49	2213423.72
125	436398.90	2213849.58
126	436455.84	2214282.04
127	436474.86	2214717.82
128	436455.84	2215153.60
129	436398.90	2215586.06
130	436304.49	2216011.91
131	436173.33	2216427.92
132	436006.40	2216830.91
133	435804.99	2217217.82
134	435570.62	2217585.70
135	435305.09	2217931.76
136	435010.40	2218253.35
137	434688.80	2218548.04
138	434342.75	2218813.58
139	433974.86	2219047.95
140	433587.95	2219249.36
141	433184.96	2219416.28
142	432768.96	2219547.45
143	432343.10	2219641.86
144	431910.64	2219698.79
73	431474.86	2219717.82
Сектор 4.9.12		
Набс от 252,22 м до 256,58 м		
Внешняя граница		
1	431474.86	2220717.82
2	430951.93	2220694.99
3	430432.97	2220626.66
4	429921.95	2220513.37
5	429422.74	2220355.97
6	428939.15	2220155.66
7	428474.86	2219913.97
8	428033.40	2219632.73
9	427618.14	2219314.08

Обозначение характерных точек границ	Координаты МСК-50 зона 2	
	X	Y
10	427232.22	2218960.46
11	426878.60	2218574.54
12	426559.95	2218159.28
13	426278.71	2217717.82
14	426037.02	2217253.53
15	425836.71	2216769.94
16	425679.31	2216270.73
17	425566.02	2215759.71
18	425497.69	2215240.75
19	425474.86	2214717.82
20	425497.69	2214194.88
21	425566.02	2213675.93
22	425679.31	2213164.90
23	425836.71	2212665.70
24	426037.02	2212182.11
25	426278.71	2211717.82
26	426559.95	2211276.36
27	426878.60	2210861.09
28	427232.22	2210475.18
29	427618.14	2210121.55
30	428033.40	2209802.91
31	428474.86	2209521.67
32	428939.15	2209279.97
33	429422.74	2209079.66
34	429921.95	2208922.26
35	430432.97	2208808.97
36	430951.93	2208740.65
37	431474.86	2208717.82
38	431997.80	2208740.65
39	432516.75	2208808.97
40	433027.78	2208922.26
41	433526.98	2209079.66
42	434010.57	2209279.97
43	434474.86	2209521.67
44	434916.32	2209802.91
45	435331.59	2210121.55
46	435717.50	2210475.18
47	436071.13	2210861.09

Обозначение характерных точек границ	Координаты МСК-50 зона 2	
	X	Y
48	436389.78	2211276.36
49	436671.02	2211717.82
50	436912.71	2212182.11
51	437113.02	2212665.70
52	437270.42	2213164.90
53	437383.71	2213675.93
54	437452.03	2214194.88
55	437474.86	2214717.82
56	437452.03	2215240.75
57	437383.71	2215759.71
58	437270.42	2216270.73
59	437113.02	2216769.94
60	436912.71	2217253.53
61	436671.02	2217717.82
62	436389.78	2218159.28
63	436071.13	2218574.54
64	435717.50	2218960.46
65	435331.59	2219314.08
66	434916.32	2219632.73
67	434474.86	2219913.97
68	434010.57	2220155.66
69	433526.98	2220355.97
70	433027.78	2220513.37
71	432516.75	2220626.66
72	431997.80	2220694.99
1	431474.86	2220717.82
Внутренняя граница		
73	431474.86	2220217.82
74	430995.51	2220196.89
75	430519.80	2220134.26
76	430051.36	2220030.41
77	429593.75	2219886.13
78	429150.46	2219702.51
79	428724.86	2219480.96
80	428320.19	2219223.15
81	427939.53	2218931.06
82	427585.78	2218606.91
83	427261.62	2218253.15

Обозначение характерных точек границ	Координаты МСК-50 зона 2	
	X	Y
84	426969.53	2217872.49
85	426711.72	2217467.82
86	426490.17	2217042.22
87	426306.55	2216598.93
88	426162.27	2216141.32
89	426058.42	2215672.88
90	425995.79	2215197.17
91	425974.86	2214717.82
92	425995.79	2214238.46
93	426058.42	2213762.75
94	426162.27	2213294.31
95	426306.55	2212836.71
96	426490.17	2212393.42
97	426711.72	2211967.82
98	426969.53	2211563.15
99	427261.62	2211182.49
100	427585.78	2210828.73
101	427939.53	2210504.57
102	428320.19	2210212.48
103	428724.86	2209954.68
104	429150.46	2209733.13
105	429593.75	2209549.51
106	430051.36	2209405.23
107	430519.80	2209301.38
108	430995.51	2209238.75
109	431474.86	2209217.82
110	431954.22	2209238.75
111	432429.93	2209301.38
112	432898.37	2209405.23
113	433355.97	2209549.51
114	433799.26	2209733.13
115	434224.86	2209954.68
116	434629.53	2210212.48
117	435010.19	2210504.57
118	435363.95	2210828.73
119	435688.11	2211182.49
120	435980.20	2211563.15
121	436238.00	2211967.82



Обозначение характерных точек границ	Координаты МСК-50 зона 2	
	X	Y
122	436459.56	2212393.42
123	436643.17	2212836.71
124	436787.46	2213294.31
125	436891.31	2213762.75
126	436953.93	2214238.46
127	436974.86	2214717.82
128	436953.93	2215197.17
129	436891.31	2215672.88
130	436787.46	2216141.32
131	436643.17	2216598.93
132	436459.56	2217042.22
133	436238.00	2217467.82
134	435980.20	2217872.49
135	435688.11	2218253.15
136	435363.95	2218606.91
137	435010.19	2218931.06
138	434629.53	2219223.15
139	434224.86	2219480.96
140	433799.26	2219702.51
141	433355.97	2219886.13
142	432898.37	2220030.41
143	432429.93	2220134.26
144	431954.22	2220196.89
73	431474.86	2220217.82
Сектор 4.9.13		
Набс от 256,58 м до 260,95 м		
Внешняя граница		
1	431474.86	2221217.82
2	430908.35	2221193.08
3	430346.15	2221119.07
4	429792.54	2220996.34
5	429251.73	2220825.82
6	428727.84	2220608.82
7	428224.86	2220346.98
8	427746.62	2220042.31
9	427296.74	2219697.11
10	426878.67	2219314.01
11	426495.57	2218895.94

Обозначение характерных точек границ	Координаты МСК-50 зона 2	
	X	Y
12	426150.37	2218446.06
13	425845.70	2217967.82
14	425583.86	2217464.84
15	425366.86	2216940.95
16	425196.35	2216400.14
17	425073.61	2215846.53
18	424999.60	2215284.33
19	424974.86	2214717.82
20	424999.60	2214151.31
21	425073.61	2213589.10
22	425196.35	2213035.49
23	425366.86	2212494.69
24	425583.86	2211970.80
25	425845.70	2211467.82
26	426150.37	2210989.57
27	426495.57	2210539.70
28	426878.67	2210121.62
29	427296.74	2209738.53
30	427746.62	2209393.33
31	428224.86	2209088.65
32	428727.84	2208826.82
33	429251.73	2208609.82
34	429792.54	2208439.30
35	430346.15	2208316.57
36	430908.35	2208242.55
37	431474.86	2208217.82
38	432041.38	2208242.55
39	432603.58	2208316.57
40	433157.19	2208439.30
41	433697.99	2208609.82
42	434221.88	2208826.82
43	434724.86	2209088.65
44	435203.11	2209393.33
45	435652.98	2209738.53
46	436071.06	2210121.62
47	436454.15	2210539.70
48	436799.35	2210989.57
49	437104.03	2211467.82

Обозначение характерных точек границ	Координаты МСК-50 зона 2	
	X	Y
50	437365.86	2211970.80
51	437582.87	2212494.69
52	437753.38	2213035.49
53	437876.11	2213589.10
54	437950.13	2214151.31
55	437974.86	2214717.82
56	437950.13	2215284.33
57	437876.11	2215846.53
58	437753.38	2216400.14
59	437582.87	2216940.95
60	437365.86	2217464.84
61	437104.03	2217967.82
62	436799.35	2218446.06
63	436454.15	2218895.94
64	436071.06	2219314.01
65	435652.98	2219697.11
66	435203.11	2220042.31
67	434724.86	2220346.98
68	434221.88	2220608.82
69	433697.99	2220825.82
70	433157.19	2220996.34
71	432603.58	2221119.07
72	432041.38	2221193.08
1	431474.86	2221217.82
Внутренняя граница		
73	431474.86	2220717.82
74	430951.93	2220694.99
75	430432.97	2220626.66
76	429921.95	2220513.37
77	429422.74	2220355.97
78	428939.15	2220155.66
79	428474.86	2219913.97
80	428033.40	2219632.73
81	427618.14	2219314.08
82	427232.22	2218960.46
83	426878.60	2218574.54
84	426559.95	2218159.28
85	426278.71	2217717.82

Обозначение характерных точек границ	Координаты МСК-50 зона 2	
	X	Y
86	426037.02	2217253.53
87	425836.71	2216769.94
88	425679.31	2216270.73
89	425566.02	2215759.71
90	425497.69	2215240.75
91	425474.86	2214717.82
92	425497.69	2214194.88
93	425566.02	2213675.93
94	425679.31	2213164.90
95	425836.71	2212665.70
96	426037.02	2212182.11
97	426278.71	2211717.82
98	426559.95	2211276.36
99	426878.60	2210861.09
100	427232.22	2210475.18
101	427618.14	2210121.55
102	428033.40	2209802.91
103	428474.86	2209521.67
104	428939.15	2209279.97
105	429422.74	2209079.66
106	429921.95	2208922.26
107	430432.97	2208808.97
108	430951.93	2208740.65
109	431474.86	2208717.82
110	431997.80	2208740.65
111	432516.75	2208808.97
112	433027.78	2208922.26
113	433526.98	2209079.66
114	434010.57	2209279.97
115	434474.86	2209521.67
116	434916.32	2209802.91
117	435331.59	2210121.55
118	435717.50	2210475.18
119	436071.13	2210861.09
120	436389.78	2211276.36
121	436671.02	2211717.82
122	436912.71	2212182.11
123	437113.02	2212665.70

Обозначение характерных точек границ	Координаты МСК-50 зона 2	
	Х	Y
124	437270.42	2213164.90
125	437383.71	2213675.93
126	437452.03	2214194.88
127	437474.86	2214717.82
128	437452.03	2215240.75
129	437383.71	2215759.71
130	437270.42	2216270.73
131	437113.02	2216769.94
132	436912.71	2217253.53
133	436671.02	2217717.82
134	436389.78	2218159.28
135	436071.13	2218574.54
136	435717.50	2218960.46
137	435331.59	2219314.08
138	434916.32	2219632.73
139	434474.86	2219913.97
140	434010.57	2220155.66
141	433526.98	2220355.97
142	433027.78	2220513.37
143	432516.75	2220626.66
144	431997.80	2220694.99
73	431474.86	2220717.82
Сектор 4.9.14		
Набс от 260,95 м до 265,31 м		
Внешняя граница		
1	431474.86	2221717.82
2	430864.77	2221691.18
3	430259.33	2221611.47
4	429663.13	2221479.30
5	429080.72	2221295.67
6	428516.54	2221061.97
7	427974.86	2220780.00
8	427459.83	2220451.88
9	426975.35	2220080.13
10	426525.12	2219667.57
11	426112.55	2219217.33
12	425740.80	2218732.85
13	425412.69	2218217.82

Обозначение характерных точек границ	Координаты МСК-50 зона 2	
	Х	Y
14	425130.71	2217676.15
15	424897.01	2217111.96
16	424713.38	2216529.55
17	424581.21	2215933.36
18	424501.50	2215327.91
19	424474.86	2214717.82
20	424501.50	2214107.73
21	424581.21	2213502.28
22	424713.38	2212906.08
23	424897.01	2212323.68
24	425130.71	2211759.49
25	425412.69	2211217.82
26	425740.80	2210702.78
27	426112.55	2210218.30
28	426525.12	2209768.07
29	426975.35	2209355.51
30	427459.83	2208983.75
31	427974.86	2208655.64
32	428516.54	2208373.66
33	429080.72	2208139.97
34	429663.13	2207956.34
35	430259.33	2207824.16
36	430864.77	2207744.46
37	431474.86	2207717.82
38	432084.95	2207744.46
39	432690.40	2207824.16
40	433286.60	2207956.34
41	433869.00	2208139.97
42	434433.19	2208373.66
43	434974.86	2208655.64
44	435489.90	2208983.75
45	435974.38	2209355.51
46	436424.61	2209768.07
47	436837.17	2210218.30
48	437208.93	2210702.78
49	437537.04	2211217.82
50	437819.02	2211759.49
51	438052.71	2212323.68

Обозначение характерных точек границ	Координаты МСК-50 зона 2	
	X	Y
52	438236.34	2212906.08
53	438368.52	2213502.28
54	438448.23	2214107.73
55	438474.86	2214717.82
56	438448.23	2215327.91
57	438368.52	2215933.36
58	438236.34	2216529.55
59	438052.71	2217111.96
60	437819.02	2217676.15
61	437537.04	2218217.82
62	437208.93	2218732.85
63	436837.17	2219217.33
64	436424.61	2219667.57
65	435974.38	2220080.13
66	435489.90	2220451.88
67	434974.86	2220780.00
68	434433.19	2221061.97
69	433869.00	2221295.67
70	433286.60	2221479.30
71	432690.40	2221611.47
72	432084.95	2221691.18
1	431474.86	2221717.82
Внутренняя граница		
73	431474.86	2221217.82
74	430908.35	2221193.08
75	430346.15	2221119.07
76	429792.54	2220996.34
77	429251.73	2220825.82
78	428727.84	2220608.82
79	428224.86	2220346.98
80	427746.62	2220042.31
81	427296.74	2219697.11
82	426878.67	2219314.01
83	426495.57	2218895.94
84	426150.37	2218446.06
85	425845.70	2217967.82
86	425583.86	2217464.84
87	425366.86	2216940.95

Обозначение характерных точек границ	Координаты МСК-50 зона 2	
	X	Y
88	425196.35	2216400.14
89	425073.61	2215846.53
90	424999.60	2215284.33
91	424974.86	2214717.82
92	424999.60	2214151.31
93	425073.61	2213589.10
94	425196.35	2213035.49
95	425366.86	2212494.69
96	425583.86	2211970.80
97	425845.70	2211467.82
98	426150.37	2210989.57
99	426495.57	2210539.70
100	426878.67	2210121.62
101	427296.74	2209738.53
102	427746.62	2209393.33
103	428224.86	2209088.65
104	428727.84	2208826.82
105	429251.73	2208609.82
106	429792.54	2208439.30
107	430346.15	2208316.57
108	430908.35	2208242.55
109	431474.86	2208217.82
110	432041.38	2208242.55
111	432603.58	2208316.57
112	433157.19	2208439.30
113	433697.99	2208609.82
114	434221.88	2208826.82
115	434724.86	2209088.65
116	435203.11	2209393.33
117	435652.98	2209738.53
118	436071.06	2210121.62
119	436454.15	2210539.70
120	436799.35	2210989.57
121	437104.03	2211467.82
122	437365.86	2211970.80
123	437582.87	2212494.69
124	437753.38	2213035.49
125	437876.11	2213589.10

Обозначение характерных точек границ	Координаты МСК-50 зона 2	
	Х	Y
126	437950.13	2214151.31
127	437974.86	2214717.82
128	437950.13	2215284.33
129	437876.11	2215846.53
130	437753.38	2216400.14
131	437582.87	2216940.95
132	437365.86	2217464.84
133	437104.03	2217967.82
134	436799.35	2218446.06
135	436454.15	2218895.94
136	436071.06	2219314.01
137	435652.98	2219697.11
138	435203.11	2220042.31
139	434724.86	2220346.98
140	434221.88	2220608.82
141	433697.99	2220825.82
142	433157.19	2220996.34
143	432603.58	2221119.07
144	432041.38	2221193.08
73	431474.86	2221217.82
Сектор 4.9.15		
Набс от 265,31 м до 269,68 м		
Внешняя граница		
1	431474.86	2222217.82
2	430821.19	2222189.28
3	430172.50	2222103.88
4	429533.72	2221962.26
5	428909.71	2221765.51
6	428305.23	2221515.13
7	427724.86	2221213.01
8	427173.04	2220861.46
9	426653.96	2220463.15
10	426171.56	2220021.12
11	425729.53	2219538.73
12	425331.22	2219019.64
13	424979.67	2218467.82
14	424677.55	2217887.46
15	424427.17	2217282.97

Обозначение характерных точек границ	Координаты МСК-50 зона 2	
	Х	Y
16	424230.42	2216658.96
17	424088.80	2216020.18
18	424003.40	2215371.49
19	423974.86	2214717.82
20	424003.40	2214064.15
21	424088.80	2213415.46
22	424230.42	2212776.68
23	424427.17	2212152.67
24	424677.55	2211548.18
25	424979.67	2210967.82
26	425331.22	2210415.99
27	425729.53	2209896.91
28	426171.56	2209414.52
29	426653.96	2208972.48
30	427173.04	2208574.18
31	427724.86	2208222.63
32	428305.23	2207920.51
33	428909.71	2207670.12
34	429533.72	2207473.37
35	430172.50	2207331.76
36	430821.19	2207246.36
37	431474.86	2207217.82
38	432128.53	2207246.36
39	432777.22	2207331.76
40	433416.01	2207473.37
41	434040.01	2207670.12
42	434644.50	2207920.51
43	435224.86	2208222.63
44	435776.69	2208574.18
45	436295.77	2208972.48
46	436778.16	2209414.52
47	437220.20	2209896.91
48	437618.50	2210415.99
49	437970.05	2210967.82
50	438272.17	2211548.18
51	438522.56	2212152.67
52	438719.31	2212776.68
53	438860.92	2213415.46

Обозначение характерных точек границ	Координаты МСК-50 зона 2	
	X	Y
54	438946.32	2214064.15
55	438974.86	2214717.82
56	438946.32	2215371.49
57	438860.92	2216020.18
58	438719.31	2216658.96
59	438522.56	2217282.97
60	438272.17	2217887.46
61	437970.05	2218467.82
62	437618.50	2219019.64
63	437220.20	2219538.73
64	436778.16	2220021.12
65	436295.77	2220463.15
66	435776.69	2220861.46
67	435224.86	2221213.01
68	434644.50	2221515.13
69	434040.01	2221765.51
70	433416.01	2221962.26
71	432777.22	2222103.88
72	432128.53	2222189.28
1	431474.86	2222217.82
Внутренняя граница		
73	431474.86	2221717.82
74	430864.77	2221691.18
75	430259.33	2221611.47
76	429663.13	2221479.30
77	429080.72	2221295.67
78	428516.54	2221061.97
79	427974.86	2220780.00
80	427459.83	2220451.88
81	426975.35	2220080.13
82	426525.12	2219667.57
83	426112.55	2219217.33
84	425740.80	2218732.85
85	425412.69	2218217.82
86	425130.71	2217676.15
87	424897.01	2217111.96
88	424713.38	2216529.55
89	424581.21	2215933.36

Обозначение характерных точек границ	Координаты МСК-50 зона 2	
	X	Y
90	424501.50	2215327.91
91	424474.86	2214717.82
92	424501.50	2214107.73
93	424581.21	2213502.28
94	424713.38	2212906.08
95	424897.01	2212323.68
96	425130.71	2211759.49
97	425412.69	2211217.82
98	425740.80	2210702.78
99	426112.55	2210218.30
100	426525.12	2209768.07
101	426975.35	2209355.51
102	427459.83	2208983.75
103	427974.86	2208655.64
104	428516.54	2208373.66
105	429080.72	2208139.97
106	429663.13	2207956.34
107	430259.33	2207824.16
108	430864.77	2207744.46
109	431474.86	2207717.82
110	432084.95	2207744.46
111	432690.40	2207824.16
112	433286.60	2207956.34
113	433869.00	2208139.97
114	434433.19	2208373.66
115	434974.86	2208655.64
116	435489.90	2208983.75
117	435974.38	2209355.51
118	436424.61	2209768.07
119	436837.17	2210218.30
120	437208.93	2210702.78
121	437537.04	2211217.82
122	437819.02	2211759.49
123	438052.71	2212323.68
124	438236.34	2212906.08
125	438368.52	2213502.28
126	438448.23	2214107.73
127	438474.86	2214717.82

Обозначение характерных точек границ	Координаты МСК-50 зона 2	
	X	Y
128	438448.23	2215327.91
129	438368.52	2215933.36
130	438236.34	2216529.55
131	438052.71	2217111.96
132	437819.02	2217676.15
133	437537.04	2218217.82
134	437208.93	2218732.85
135	436837.17	2219217.33
136	436424.61	2219667.57
137	435974.38	2220080.13
138	435489.90	2220451.88
139	434974.86	2220780.00
140	434433.19	2221061.97
141	433869.00	2221295.67
142	433286.60	2221479.30
143	432690.40	2221611.47
144	432084.95	2221691.18
73	431474.86	2221717.82
Сектор 4.9.16		
Набс от 269,68 м до 274,07 м		
Внешняя граница		
1	431474.86	2222717.82
2	430777.62	2222687.38
3	430085.68	2222596.28
4	429404.31	2222445.22
5	428738.70	2222235.36
6	428093.92	2221968.28
7	427474.86	2221646.02
8	426886.25	2221271.03
9	426332.56	2220846.17
10	425818.01	2220374.67
11	425346.51	2219860.12
12	424921.65	2219306.43
13	424546.66	2218717.82
14	424224.40	2218098.76
15	423957.32	2217453.98
16	423747.46	2216788.37
17	423596.40	2216107.00

Обозначение характерных точек границ	Координаты МСК-50 зона 2	
	X	Y
18	423505.31	2215415.06
19	423474.86	2214717.82
20	423505.31	2214020.57
21	423596.40	2213328.63
22	423747.46	2212647.27
23	423957.32	2211981.66
24	424224.40	2211336.87
25	424546.66	2210717.82
26	424921.65	2210129.21
27	425346.51	2209575.52
28	425818.01	2209060.96
29	426332.56	2208589.46
30	426886.25	2208164.60
31	427474.86	2207789.61
32	428093.92	2207467.36
33	428738.70	2207200.28
34	429404.31	2206990.41
35	430085.68	2206839.36
36	430777.62	2206748.26
37	431474.86	2206717.82
38	432172.11	2206748.26
39	432864.05	2206839.36
40	433545.42	2206990.41
41	434211.02	2207200.28
42	434855.81	2207467.36
43	435474.86	2207789.61
44	436063.47	2208164.60
45	436617.16	2208589.46
46	437131.72	2209060.96
47	437603.22	2209575.52
48	438028.08	2210129.21
49	438403.07	2210717.82
50	438725.33	2211336.87
51	438992.40	2211981.66
52	439202.27	2212647.27
53	439353.33	2213328.63
54	439444.42	2214020.57
55	439474.86	2214717.82

Обозначение характерных точек границ	Координаты МСК-50 зона 2	
	X	Y
56	439444.42	2215415.06
57	439353.33	2216107.00
58	439202.27	2216788.37
59	438992.40	2217453.98
60	438725.33	2218098.76
61	438403.07	2218717.82
62	438028.08	2219306.43
63	437603.22	2219860.12
64	437131.72	2220374.67
65	436617.16	2220846.17
66	436063.47	2221271.03
67	435474.86	2221646.02
68	434855.81	2221968.28
69	434211.02	2222235.36
70	433545.42	2222445.22
71	432864.05	2222596.28
72	432172.11	2222687.38
1	431474.86	2222717.82
Внутренняя граница		
73	431474.86	2222217.82
74	430821.19	2222189.28
75	430172.50	2222103.88
76	429533.72	2221962.26
77	428909.71	2221765.51
78	428305.23	2221515.13
79	427724.86	2221213.01
80	427173.04	2220861.46
81	426653.96	2220463.15
82	426171.56	2220021.12
83	425729.53	2219538.73
84	425331.22	2219019.64
85	424979.67	2218467.82
86	424677.55	2217887.46
87	424427.17	2217282.97
88	424230.42	2216658.96
89	424088.80	2216020.18
90	424003.40	2215371.49
91	423974.86	2214717.82

Обозначение характерных точек границ	Координаты МСК-50 зона 2	
	X	Y
92	424003.40	2214064.15
93	424088.80	2213415.46
94	424230.42	2212776.68
95	424427.17	2212152.67
96	424677.55	2211548.18
97	424979.67	2210967.82
98	425331.22	2210415.99
99	425729.53	2209896.91
100	426171.56	2209414.52
101	426653.96	2208972.48
102	427173.04	2208574.18
103	427724.86	2208222.63
104	428305.23	2207920.51
105	428909.71	2207670.12
106	429533.72	2207473.37
107	430172.50	2207331.76
108	430821.19	2207246.36
109	431474.86	2207217.82
110	432128.53	2207246.36
111	432777.22	2207331.76
112	433416.01	2207473.37
113	434040.01	2207670.12
114	434644.50	2207920.51
115	435224.86	2208222.63
116	435776.69	2208574.18
117	436295.77	2208972.48
118	436778.16	2209414.52
119	437220.20	2209896.91
120	437618.50	2210415.99
121	437970.05	2210967.82
122	438272.17	2211548.18
123	438522.56	2212152.67
124	438719.31	2212776.68
125	438860.92	2213415.46
126	438946.32	2214064.15
127	438974.86	2214717.82
128	438946.32	2215371.49
129	438860.92	2216020.18



Обозначение характерных точек границ	Координаты МСК-50 зона 2	
	Х	Y
130	438719.31	2216658.96
131	438522.56	2217282.97
132	438272.17	2217887.46
133	437970.05	2218467.82
134	437618.50	2219019.64
135	437220.20	2219538.73
136	436778.16	2220021.12
137	436295.77	2220463.15
138	435776.69	2220861.46
139	435224.86	2221213.01
140	434644.50	2221515.13
141	434040.01	2221765.51
142	433416.01	2221962.26
143	432777.22	2222103.88
144	432128.53	2222189.28
73	431474.86	2222217.82
Сектор 4.9.17		
Набс от 274,07 м до 278,41 м		
Внешняя граница		
1	431474.86	2223217.82
2	430734.04	2223185.47
3	429998.85	2223088.68
4	429274.90	2222928.19
5	428567.69	2222705.21
6	427882.61	2222421.43
7	427224.86	2222079.03
8	426599.46	2221680.61
9	426011.17	2221229.20
10	425464.46	2220728.23
11	424963.49	2220181.51
12	424512.07	2219593.22
13	424113.65	2218967.82
14	423771.25	2218310.07
15	423487.48	2217624.99
16	423264.49	2216917.78
17	423104.00	2216193.83
18	423007.21	2215458.64
19	422974.86	2214717.82

Обозначение характерных точек границ	Координаты МСК-50 зона 2	
	Х	Y
20	423007.21	2213976.99
21	423104.00	2213241.81
22	423264.49	2212517.86
23	423487.48	2211810.65
24	423771.25	2211125.56
25	424113.65	2210467.82
26	424512.07	2209842.42
27	424963.49	2209254.12
28	425464.46	2208707.41
29	426011.17	2208206.44
30	426599.46	2207755.03
31	427224.86	2207356.60
32	427882.61	2207014.20
33	428567.69	2206730.43
34	429274.90	2206507.45
35	429998.85	2206346.95
36	430734.04	2206250.16
37	431474.86	2206217.82
38	432215.69	2206250.16
39	432950.87	2206346.95
40	433674.82	2206507.45
41	434382.03	2206730.43
42	435067.12	2207014.20
43	435724.86	2207356.60
44	436350.26	2207755.03
45	436938.56	2208206.44
46	437485.27	2208707.41
47	437986.24	2209254.12
48	438437.66	2209842.42
49	438836.08	2210467.82
50	439178.48	2211125.56
51	439462.25	2211810.65
52	439685.23	2212517.86
53	439845.73	2213241.81
54	439942.52	2213976.99
55	439974.86	2214717.82
56	439942.52	2215458.64
57	439845.73	2216193.83

Обозначение характерных точек границ	Координаты МСК-50 зона 2	
	X	Y
58	439685.23	2216917.78
59	439462.25	2217624.99
60	439178.48	2218310.07
61	438836.08	2218967.82
62	438437.66	2219593.22
63	437986.24	2220181.51
64	437485.27	2220728.23
65	436938.56	2221229.20
66	436350.26	2221680.61
67	435724.86	2222079.03
68	435067.12	2222421.43
69	434382.03	2222705.21
70	433674.82	2222928.19
71	432950.87	2223088.68
72	432215.69	2223185.47
1	431474.86	2223217.82
Внутренняя граница		
73	431474.86	2222717.82
74	430777.62	2222687.38
75	430085.68	2222596.28
76	429404.31	2222445.22
77	428738.70	2222235.36
78	428093.92	2221968.28
79	427474.86	2221646.02
80	426886.25	2221271.03
81	426332.56	2220846.17
82	425818.01	2220374.67
83	425346.51	2219860.12
84	424921.65	2219306.43
85	424546.66	2218717.82
86	424224.40	2218098.76
87	423957.32	2217453.98
88	423747.46	2216788.37
89	423596.40	2216107.00
90	423505.31	2215415.06
91	423474.86	2214717.82
92	423505.31	2214020.57
93	423596.40	2213328.63

Обозначение характерных точек границ	Координаты МСК-50 зона 2	
	X	Y
94	423747.46	2212647.27
95	423957.32	2211981.66
96	424224.40	2211336.87
97	424546.66	2210717.82
98	424921.65	2210129.21
99	425346.51	2209575.52
100	425818.01	2209060.96
101	426332.56	2208589.46
102	426886.25	2208164.60
103	427474.86	2207789.61
104	428093.92	2207467.36
105	428738.70	2207200.28
106	429404.31	2206990.41
107	430085.68	2206839.36
108	430777.62	2206748.26
109	431474.86	2206717.82
110	432172.11	2206748.26
111	432864.05	2206839.36
112	433545.42	2206990.41
113	434211.02	2207200.28
114	434855.81	2207467.36
115	435474.86	2207789.61
116	436063.47	2208164.60
117	436617.16	2208589.46
118	437131.72	2209060.96
119	437603.22	2209575.52
120	438028.08	2210129.21
121	438403.07	2210717.82
122	438725.33	2211336.87
123	438992.40	2211981.66
124	439202.27	2212647.27
125	439353.33	2213328.63
126	439444.42	2214020.57
127	439474.86	2214717.82
128	439444.42	2215415.06
129	439353.33	2216107.00
130	439202.27	2216788.37
131	438992.40	2217453.98

Обозначение характерных точек границ	Координаты МСК-50 зона 2	
	Х	У
132	438725.33	2218098.76
133	438403.07	2218717.82
134	438028.08	2219306.43
135	437603.22	2219860.12
136	437131.72	2220374.67
137	436617.16	2220846.17
138	436063.47	2221271.03
139	435474.86	2221646.02
140	434855.81	2221968.28
141	434211.02	2222235.36
142	433545.42	2222445.22
143	432864.05	2222596.28
144	432172.11	2222687.38
73	431474.86	2222717.82
Сектор 4.9.18		
Набс от 278,41 м до 282,77 м		
Внешняя граница		
1	431474.86	2223717.82
2	430690.46	2223683.57
3	429912.03	2223581.09
4	429145.49	2223411.15
5	428396.68	2223175.05
6	427671.30	2222874.59
7	426974.86	2222512.05
8	426312.68	2222090.19
9	425689.77	2221612.22
10	425110.90	2221081.78
11	424580.46	2220502.91
12	424102.49	2219880.01
13	423680.63	2219217.82
14	423318.09	2218521.38
15	423017.63	2217796.00
16	422781.53	2217047.19
17	422611.59	2216280.65
18	422509.11	2215502.22
19	422474.86	2214717.82
20	422509.11	2213933.42
21	422611.59	2213154.98

Обозначение характерных точек границ	Координаты МСК-50 зона 2	
	Х	У
22	422781.53	2212388.45
23	423017.63	2211639.64
24	423318.09	2210914.25
25	423680.63	2210217.82
26	424102.49	2209555.63
27	424580.46	2208932.73
28	425110.90	2208353.86
29	425689.77	2207823.42
30	426312.68	2207345.45
31	426974.86	2206923.59
32	427671.30	2206561.05
33	428396.68	2206260.58
34	429145.49	2206024.49
35	429912.03	2205854.55
36	430690.46	2205752.07
37	431474.86	2205717.82
38	432259.26	2205752.07
39	433037.70	2205854.55
40	433804.23	2206024.49
41	434553.04	2206260.58
42	435278.43	2206561.05
43	435974.86	2206923.59
44	436637.05	2207345.45
45	437259.95	2207823.42
46	437838.82	2208353.86
47	438369.26	2208932.73
48	438847.23	2209555.63
49	439269.09	2210217.82
50	439631.63	2210914.25
51	439932.10	2211639.64
52	440168.20	2212388.45
53	440338.13	2213154.98
54	440440.62	2213933.42
55	440474.86	2214717.82
56	440440.62	2215502.22
57	440338.13	2216280.65
58	440168.20	2217047.19
59	439932.10	2217796.00

Обозначение характерных точек границ	Координаты МСК-50 зона 2	
	X	Y
60	439631.63	2218521.38
61	439269.09	2219217.82
62	438847.23	2219880.01
63	438369.26	2220502.91
64	437838.82	2221081.78
65	437259.95	2221612.22
66	436637.05	2222090.19
67	435974.86	2222512.05
68	435278.43	2222874.59
69	434553.04	2223175.05
70	433804.23	2223411.15
71	433037.70	2223581.09
72	432259.26	2223683.57
1	431474.86	2223717.82
Внутренняя граница		
73	431474.86	2223217.82
74	430734.04	2223185.47
75	429998.85	2223088.68
76	429274.90	2222928.19
77	428567.69	2222705.21
78	427882.61	2222421.43
79	427224.86	2222079.03
80	426599.46	2221680.61
81	426011.17	2221229.20
82	425464.46	2220728.23
83	424963.49	2220181.51
84	424512.07	2219593.22
85	424113.65	2218967.82
86	423771.25	2218310.07
87	423487.48	2217624.99
88	423264.49	2216917.78
89	423104.00	2216193.83
90	423007.21	2215458.64
91	422974.86	2214717.82
92	423007.21	2213976.99
93	423104.00	2213241.81
94	423264.49	2212517.86
95	423487.48	2211810.65

Обозначение характерных точек границ	Координаты МСК-50 зона 2	
	X	Y
96	423771.25	2211125.56
97	424113.65	2210467.82
98	424512.07	2209842.42
99	424963.49	2209254.12
100	425464.46	2208707.41
101	426011.17	2208206.44
102	426599.46	2207755.03
103	427224.86	2207356.60
104	427882.61	2207014.20
105	428567.69	2206730.43
106	429274.90	2206507.45
107	429998.85	2206346.95
108	430734.04	2206250.16
109	431474.86	2206217.82
110	432215.69	2206250.16
111	432950.87	2206346.95
112	433674.82	2206507.45
113	434382.03	2206730.43
114	435067.12	2207014.20
115	435724.86	2207356.60
116	436350.26	2207755.03
117	436938.56	2208206.44
118	437485.27	2208707.41
119	437986.24	2209254.12
120	438437.66	2209842.42
121	438836.08	2210467.82
122	439178.48	2211125.56
123	439462.25	2211810.65
124	439685.23	2212517.86
125	439845.73	2213241.81
126	439942.52	2213976.99
127	439974.86	2214717.82
128	439942.52	2215458.64
129	439845.73	2216193.83
130	439685.23	2216917.78
131	439462.25	2217624.99
132	439178.48	2218310.07
133	438836.08	2218967.82

Обозначение характерных точек границ	Координаты МСК-50 зона 2	
	Х	Y
134	438437.66	2219593.22
135	437986.24	2220181.51
136	437485.27	2220728.23
137	436938.56	2221229.20
138	436350.26	2221680.61
139	435724.86	2222079.03
140	435067.12	2222421.43
141	434382.03	2222705.21
142	433674.82	2222928.19
143	432950.87	2223088.68
144	432215.69	2223185.47
73	431474.86	2223217.82
Сектор 4.9.19		
Набс от 282,77 м до 287,14 м		
Внешняя граница		
1	431474.86	2224217.82
2	430646.88	2224181.67
3	429825.21	2224073.49
4	429016.08	2223894.11
5	428225.67	2223644.90
6	427459.99	2223327.74
7	426724.86	2222945.06
8	426025.89	2222499.76
9	425368.38	2221995.24
10	424757.35	2221435.33
11	424197.44	2220824.30
12	423692.92	2220166.79
13	423247.62	2219467.82
14	422864.94	2218732.69
15	422547.78	2217967.01
16	422298.57	2217176.60
17	422119.19	2216367.48
18	422011.01	2215545.80
19	421974.86	2214717.82
20	422011.01	2213889.84
21	422119.19	2213068.16
22	422298.57	2212259.04
23	422547.78	2211468.63

Обозначение характерных точек границ	Координаты МСК-50 зона 2	
	Х	Y
24	422864.94	2210702.94
25	423247.62	2209967.82
26	423692.92	2209268.84
27	424197.44	2208611.34
28	424757.35	2208000.30
29	425368.38	2207440.40
30	426025.89	2206935.87
31	426724.86	2206490.58
32	427459.99	2206107.89
33	428225.67	2205790.74
34	429016.08	2205541.52
35	429825.21	2205362.14
36	430646.88	2205253.97
37	431474.86	2205217.82
38	432302.84	2205253.97
39	433124.52	2205362.14
40	433933.64	2205541.52
41	434724.05	2205790.74
42	435489.74	2206107.89
43	436224.86	2206490.58
44	436923.84	2206935.87
45	437581.35	2207440.40
46	438192.38	2208000.30
47	438752.29	2208611.34
48	439256.81	2209268.84
49	439702.10	2209967.82
50	440084.79	2210702.94
51	440401.94	2211468.63
52	440651.16	2212259.04
53	440830.54	2213068.16
54	440938.71	2213889.84
55	440974.86	2214717.82
56	440938.71	2215545.80
57	440830.54	2216367.48
58	440651.16	2217176.60
59	440401.94	2217967.01
60	440084.79	2218732.69
61	439702.10	2219467.82

Обозначение характерных точек границ	Координаты МСК-50 зона 2	
	X	Y
62	439256.81	2220166.79
63	438752.29	2220824.30
64	438192.38	2221435.33
65	437581.35	2221995.24
66	436923.84	2222499.76
67	436224.86	2222945.06
68	435489.74	2223327.74
69	434724.05	2223644.90
70	433933.64	2223894.11
71	433124.52	2224073.49
72	432302.84	2224181.67
1	431474.86	2224217.82
Внутренняя граница		
73	431474.86	2223717.82
74	430690.46	2223683.57
75	429912.03	2223581.09
76	429145.49	2223411.15
77	428396.68	2223175.05
78	427671.30	2222874.59
79	426974.86	2222512.05
80	426312.68	2222090.19
81	425689.77	2221612.22
82	425110.90	2221081.78
83	424580.46	2220502.91
84	424102.49	2219880.01
85	423680.63	2219217.82
86	423318.09	2218521.38
87	423017.63	2217796.00
88	422781.53	2217047.19
89	422611.59	2216280.65
90	422509.11	2215502.22
91	422474.86	2214717.82
92	422509.11	2213933.42
93	422611.59	2213154.98
94	422781.53	2212388.45
95	423017.63	2211639.64
96	423318.09	2210914.25
97	423680.63	2210217.82

Обозначение характерных точек границ	Координаты МСК-50 зона 2	
	X	Y
98	424102.49	2209555.63
99	424580.46	2208932.73
100	425110.90	2208353.86
101	425689.77	2207823.42
102	426312.68	2207345.45
103	426974.86	2206923.59
104	427671.30	2206561.05
105	428396.68	2206260.58
106	429145.49	2206024.49
107	429912.03	2205854.55
108	430690.46	2205752.07
109	431474.86	2205717.82
110	432259.26	2205752.07
111	433037.70	2205854.55
112	433804.23	2206024.49
113	434553.04	2206260.58
114	435278.43	2206561.05
115	435974.86	2206923.59
116	436637.05	2207345.45
117	437259.95	2207823.42
118	437838.82	2208353.86
119	438369.26	2208932.73
120	438847.23	2209555.63
121	439269.09	2210217.82
122	439631.63	2210914.25
123	439932.10	2211639.64
124	440168.20	2212388.45
125	440338.13	2213154.98
126	440440.62	2213933.42
127	440474.86	2214717.82
128	440440.62	2215502.22
129	440338.13	2216280.65
130	440168.20	2217047.19
131	439932.10	2217796.00
132	439631.63	2218521.38
133	439269.09	2219217.82
134	438847.23	2219880.01
135	438369.26	2220502.91

Обозначение характерных точек границ	Координаты МСК-50 зона 2	
	X	Y
136	437838.82	2221081.78
137	437259.95	2221612.22
138	436637.05	2222090.19
139	435974.86	2222512.05
140	435278.43	2222874.59
141	434553.04	2223175.05
142	433804.23	2223411.15
143	433037.70	2223581.09
144	432259.26	2223683.57
73	431474.86	2223717.82
Сектор 4.9.20		
Набс от 287,14 м до 291,50 м		
Внешняя граница		
1	431474.86	2224717.82
2	430603.31	2224679.77
3	429738.38	2224565.90
4	428886.67	2224377.08
5	428054.66	2224114.74
6	427248.68	2223780.90
7	426474.86	2223378.07
8	425739.10	2222909.34
9	425046.99	2222378.26
10	424403.80	2221788.89
11	423814.42	2221145.69
12	423283.34	2220453.58
13	422814.61	2219717.82
14	422411.79	2218944.00
15	422077.94	2218138.02
16	421815.60	2217306.01
17	421626.79	2216454.30
18	421512.92	2215589.38
19	421474.86	2214717.82
20	421512.92	2213846.26
21	421626.79	2212981.34
22	421815.60	2212129.63
23	422077.94	2211297.62
24	422411.79	2210491.64
25	422814.61	2209717.82

Обозначение характерных точек границ	Координаты МСК-50 зона 2	
	X	Y
26	423283.34	2208982.05
27	423814.42	2208289.94
28	424403.80	2207646.75
29	425046.99	2207057.37
30	425739.10	2206526.30
31	426474.86	2206057.56
32	427248.68	2205654.74
33	428054.66	2205320.89
34	428886.67	2205058.56
35	429738.38	2204869.74
36	430603.31	2204755.87
37	431474.86	2204717.82
38	432346.42	2204755.87
39	433211.34	2204869.74
40	434063.05	2205058.56
41	434895.06	2205320.89
42	435701.05	2205654.74
43	436474.86	2206057.56
44	437210.63	2206526.30
45	437902.74	2207057.37
46	438545.93	2207646.75
47	439135.31	2208289.94
48	439666.38	2208982.05
49	440135.12	2209717.82
50	440537.94	2210491.64
51	440871.79	2211297.62
52	441134.12	2212129.63
53	441322.94	2212981.34
54	441436.81	2213846.26
55	441474.86	2214717.82
56	441436.81	2215589.38
57	441322.94	2216454.30
58	441134.12	2217306.01
59	440871.79	2218138.02
60	440537.94	2218944.00
61	440135.12	2219717.82
62	439666.38	2220453.58
63	439135.31	2221145.69

Обозначение характерных точек границ	Координаты МСК-50 зона 2	
	X	Y
64	438545.93	2221788.89
65	437902.74	2222378.26
66	437210.63	2222909.34
67	436474.86	2223378.07
68	435701.05	2223780.90
69	434895.06	2224114.74
70	434063.05	2224377.08
71	433211.34	2224565.90
72	432346.42	2224679.77
1	431474.86	2224717.82
Внутренняя граница		
73	431474.86	2224217.82
74	430646.88	2224181.67
75	429825.21	2224073.49
76	429016.08	2223894.11
77	428225.67	2223644.90
78	427459.99	2223327.74
79	426724.86	2222945.06
80	426025.89	2222499.76
81	425368.38	2221995.24
82	424757.35	2221435.33
83	424197.44	2220824.30
84	423692.92	2220166.79
85	423247.62	2219467.82
86	422864.94	2218732.69
87	422547.78	2217967.01
88	422298.57	2217176.60
89	422119.19	2216367.48
90	422011.01	2215545.80
91	421974.86	2214717.82
92	422011.01	2213889.84
93	422119.19	2213068.16
94	422298.57	2212259.04
95	422547.78	2211468.63
96	422864.94	2210702.94
97	423247.62	2209967.82
98	423692.92	2209268.84
99	424197.44	2208611.34

Обозначение характерных точек границ	Координаты МСК-50 зона 2	
	X	Y
100	424757.35	2208000.30
101	425368.38	2207440.40
102	426025.89	2206935.87
103	426724.86	2206490.58
104	427459.99	2206107.89
105	428225.67	2205790.74
106	429016.08	2205541.52
107	429825.21	2205362.14
108	430646.88	2205253.97
109	431474.86	2205217.82
110	432302.84	2205253.97
111	433124.52	2205362.14
112	433933.64	2205541.52
113	434724.05	2205790.74
114	435489.74	2206107.89
115	436224.86	2206490.58
116	436923.84	2206935.87
117	437581.35	2207440.40
118	438192.38	2208000.30
119	438752.29	2208611.34
120	439256.81	2209268.84
121	439702.10	2209967.82
122	440084.79	2210702.94
123	440401.94	2211468.63
124	440651.16	2212259.04
125	440830.54	2213068.16
126	440938.71	2213889.84
127	440974.86	2214717.82
128	440938.71	2215545.80
129	440830.54	2216367.48
130	440651.16	2217176.60
131	440401.94	2217967.01
132	440084.79	2218732.69
133	439702.10	2219467.82
134	439256.81	2220166.79
135	438752.29	2220824.30
136	438192.38	2221435.33
137	437581.35	2221995.24



Обозначение характерных точек границ	Координаты МСК-50 зона 2	
	X	Y
138	436923.84	2222499.76
139	436224.86	2222945.06
140	435489.74	2223327.74
141	434724.05	2223644.90
142	433933.64	2223894.11
143	433124.52	2224073.49
144	432302.84	2224181.67
73	431474.86	2224217.82
Сектор 4.9.21		
Набс от 291,50 м до 295,87 м		
Внешняя граница		
1	431474.86	2225217.82
2	430559.73	2225177.86
3	429651.56	2225058.30
4	428757.26	2224860.04
5	427883.65	2224584.59
6	427037.37	2224234.05
7	426224.86	2223811.08
8	425452.31	2223318.91
9	424725.59	2222761.28
10	424050.24	2222142.44
11	423431.40	2221467.09
12	422873.77	2220740.37
13	422381.60	2219967.82
14	421958.63	2219155.31
15	421608.09	2218309.03
16	421332.64	2217435.42
17	421134.38	2216541.12
18	421014.82	2215632.95
19	420974.86	2214717.82
20	421014.82	2213802.68
21	421134.38	2212894.51
22	421332.64	2212000.22
23	421608.09	2211126.61
24	421958.63	2210280.33
25	422381.60	2209467.82
26	422873.77	2208695.27
27	423431.40	2207968.55

Обозначение характерных точек границ	Координаты МСК-50 зона 2	
	X	Y
28	424050.24	2207293.20
29	424725.59	2206674.35
30	425452.31	2206116.72
31	426224.86	2205624.55
32	427037.37	2205201.59
33	427883.65	2204851.05
34	428757.26	2204575.60
35	429651.56	2204377.34
36	430559.73	2204257.77
37	431474.86	2204217.82
38	432390.00	2204257.77
39	433298.17	2204377.34
40	434192.46	2204575.60
41	435066.07	2204851.05
42	435912.35	2205201.59
43	436724.86	2205624.55
44	437497.42	2206116.72
45	438224.13	2206674.35
46	438899.48	2207293.20
47	439518.33	2207968.55
48	440075.96	2208695.27
49	440568.13	2209467.82
50	440991.09	2210280.33
51	441341.64	2211126.61
52	441617.08	2212000.22
53	441815.34	2212894.51
54	441934.91	2213802.68
55	441974.86	2214717.82
56	441934.91	2215632.95
57	441815.34	2216541.12
58	441617.08	2217435.42
59	441341.64	2218309.03
60	440991.09	2219155.31
61	440568.13	2219967.82
62	440075.96	2220740.37
63	439518.33	2221467.09
64	438899.48	2222142.44
65	438224.13	2222761.28

Обозначение характерных точек границ	Координаты МСК-50 зона 2	
	X	Y
66	437497.42	2223318.91
67	436724.86	2223811.08
68	435912.35	2224234.05
69	435066.07	2224584.59
70	434192.46	2224860.04
71	433298.17	2225058.30
72	432390.00	2225177.86
1	431474.86	2225217.82
Внутренняя граница		
73	431474.86	2224717.82
74	430603.31	2224679.77
75	429738.38	2224565.90
76	428886.67	2224377.08
77	428054.66	2224114.74
78	427248.68	2223780.90
79	426474.86	2223378.07
80	425739.10	2222909.34
81	425046.99	2222378.26
82	424403.80	2221788.89
83	423814.42	2221145.69
84	423283.34	2220453.58
85	422814.61	2219717.82
86	422411.79	2218944.00
87	422077.94	2218138.02
88	421815.60	2217306.01
89	421626.79	2216454.30
90	421512.92	2215589.38
91	421474.86	2214717.82
92	421512.92	2213846.26
93	421626.79	2212981.34
94	421815.60	2212129.63
95	422077.94	2211297.62
96	422411.79	2210491.64
97	422814.61	2209717.82
98	423283.34	2208982.05
99	423814.42	2208289.94
100	424403.80	2207646.75
101	425046.99	2207057.37

Обозначение характерных точек границ	Координаты МСК-50 зона 2	
	X	Y
102	425739.10	2206526.30
103	426474.86	2206057.56
104	427248.68	2205654.74
105	428054.66	2205320.89
106	428886.67	2205058.56
107	429738.38	2204869.74
108	430603.31	2204755.87
109	431474.86	2204717.82
110	432346.42	2204755.87
111	433211.34	2204869.74
112	434063.05	2205058.56
113	434895.06	2205320.89
114	435701.05	2205654.74
115	436474.86	2206057.56
116	437210.63	2206526.30
117	437902.74	2207057.37
118	438545.93	2207646.75
119	439135.31	2208289.94
120	439666.38	2208982.05
121	440135.12	2209717.82
122	440537.94	2210491.64
123	440871.79	2211297.62
124	441134.12	2212129.63
125	441322.94	2212981.34
126	441436.81	2213846.26
127	441474.86	2214717.82
128	441436.81	2215589.38
129	441322.94	2216454.30
130	441134.12	2217306.01
131	440871.79	2218138.02
132	440537.94	2218944.00
133	440135.12	2219717.82
134	439666.38	2220453.58
135	439135.31	2221145.69
136	438545.93	2221788.89
137	437902.74	2222378.26
138	437210.63	2222909.34
139	436474.86	2223378.07

Обозначение характерных точек границ	Координаты МСК-50 зона 2	
	Х	У
140	435701.05	2223780.90
141	434895.06	2224114.74
142	434063.05	2224377.08
143	433211.34	2224565.90
144	432346.42	2224679.77
73	431474.86	2224717.82
Сектор 4.9.22		
Набс от 295,87 м до 300,23 м		
Внешняя граница		
1	431474.86	2225717.82
2	430516.15	2225675.96
3	429564.73	2225550.70
4	428627.85	2225343.00
5	427712.64	2225054.44
6	426826.06	2224687.20
7	425974.86	2224244.10
8	425165.52	2223728.49
9	424404.20	2223144.31
10	423696.69	2222495.99
11	423048.37	2221788.48
12	422464.19	2221027.16
13	421948.58	2220217.82
14	421505.48	2219366.62
15	421138.24	2218480.04
16	420849.68	2217564.83
17	420641.98	2216627.95
18	420516.72	2215676.53
19	420474.86	2214717.82
20	420516.72	2213759.10
21	420641.98	2212807.69
22	420849.68	2211870.81
23	421138.24	2210955.60
24	421505.48	2210069.02
25	421948.58	2209217.82
26	422464.19	2208408.48
27	423048.37	2207647.15
28	423696.69	2206939.64
29	424404.20	2206291.33

Обозначение характерных точек границ	Координаты МСК-50 зона 2	
	Х	У
30	425165.52	2205707.15
31	425974.86	2205191.54
32	426826.06	2204748.43
33	427712.64	2204381.20
34	428627.85	2204092.63
35	429564.73	2203884.93
36	430516.15	2203759.68
37	431474.86	2203717.82
38	432433.58	2203759.68
39	433384.99	2203884.93
40	434321.87	2204092.63
41	435237.08	2204381.20
42	436123.66	2204748.43
43	436974.86	2205191.54
44	437784.20	2205707.15
45	438545.53	2206291.33
46	439253.04	2206939.64
47	439901.35	2207647.15
48	440485.54	2208408.48
49	441001.14	2209217.82
50	441444.25	2210069.02
51	441811.48	2210955.60
52	442100.05	2211870.81
53	442307.75	2212807.69
54	442433.00	2213759.10
55	442474.86	2214717.82
56	442433.00	2215676.53
57	442307.75	2216627.95
58	442100.05	2217564.83
59	441811.48	2218480.04
60	441444.25	2219366.62
61	441001.14	2220217.82
62	440485.54	2221027.16
63	439901.35	2221788.48
64	439253.04	2222495.99
65	438545.53	2223144.31
66	437784.20	2223728.49
67	436974.86	2224244.10

Обозначение характерных точек границ	Координаты МСК-50 зона 2	
	X	Y
68	436123.66	2224687.20
69	435237.08	2225054.44
70	434321.87	2225343.00
71	433384.99	2225550.70
72	432433.58	2225675.96
1	431474.86	2225717.82
Внутренняя граница		
73	431474.86	2225217.82
74	430559.73	2225177.86
75	429651.56	2225058.30
76	428757.26	2224860.04
77	427883.65	2224584.59
78	427037.37	2224234.05
79	426224.86	2223811.08
80	425452.31	2223318.91
81	424725.59	2222761.28
82	424050.24	2222142.44
83	423431.40	2221467.09
84	422873.77	2220740.37
85	422381.60	2219967.82
86	421958.63	2219155.31
87	421608.09	2218309.03
88	421332.64	2217435.42
89	421134.38	2216541.12
90	421014.82	2215632.95
91	420974.86	2214717.82
92	421014.82	2213802.68
93	421134.38	2212894.51
94	421332.64	2212000.22
95	421608.09	2211126.61
96	421958.63	2210280.33
97	422381.60	2209467.82
98	422873.77	2208695.27
99	423431.40	2207968.55
100	424050.24	2207293.20
101	424725.59	2206674.35
102	425452.31	2206116.72
103	426224.86	2205624.55

Обозначение характерных точек границ	Координаты МСК-50 зона 2	
	X	Y
104	427037.37	2205201.59
105	427883.65	2204851.05
106	428757.26	2204575.60
107	429651.56	2204377.34
108	430559.73	2204257.77
109	431474.86	2204217.82
110	432390.00	2204257.77
111	433298.17	2204377.34
112	434192.46	2204575.60
113	435066.07	2204851.05
114	435912.35	2205201.59
115	436724.86	2205624.55
116	437497.42	2206116.72
117	438224.13	2206674.35
118	438899.48	2207293.20
119	439518.33	2207968.55
120	440075.96	2208695.27
121	440568.13	2209467.82
122	440991.09	2210280.33
123	441341.64	2211126.61
124	441617.08	2212000.22
125	441815.34	2212894.51
126	441934.91	2213802.68
127	441974.86	2214717.82
128	441934.91	2215632.95
129	441815.34	2216541.12
130	441617.08	2217435.42
131	441341.64	2218309.03
132	440991.09	2219155.31
133	440568.13	2219967.82
134	440075.96	2220740.37
135	439518.33	2221467.09
136	438899.48	2222142.44
137	438224.13	2222761.28
138	437497.42	2223318.91
139	436724.86	2223811.08
140	435912.35	2224234.05
141	435066.07	2224584.59

Обозначение характерных точек границ	Координаты МСК-50 зона 2	
	Х	У
142	434192.46	2224860.04
143	433298.17	2225058.30
144	432390.00	2225177.86
73	431474.86	2225217.82
Сектор 4.9.23		
Набс от 300,23 м до 304,60 м		
Внешняя граница		
1	431474.86	2226217.82
2	430472.57	2226174.06
3	429477.91	2226043.11
4	428498.44	2225825.97
5	427541.63	2225524.28
6	426614.75	2225140.36
7	425724.86	2224677.11
8	424878.73	2224138.07
9	424082.81	2223527.33
10	423343.14	2222849.55
11	422665.35	2222109.88
12	422054.61	2221313.95
13	421515.57	2220467.82
14	421052.32	2219577.93
15	420668.40	2218651.05
16	420366.72	2217694.24
17	420149.57	2216714.77
18	420018.62	2215720.11
19	419974.86	2214717.82
20	420018.62	2213715.53
21	420149.57	2212720.86
22	420366.72	2211741.40
23	420668.40	2210784.59
24	421052.32	2209857.71
25	421515.57	2208967.82
26	422054.61	2208121.69
27	422665.35	2207325.76
28	423343.14	2206586.09
29	424082.81	2205908.31
30	424878.73	2205297.57
31	425724.86	2204758.53

Обозначение характерных точек границ	Координаты МСК-50 зона 2	
	Х	У
32	426614.75	2204295.28
33	427541.63	2203911.35
34	428498.44	2203609.67
35	429477.91	2203392.53
36	430472.57	2203261.58
37	431474.86	2203217.82
38	432477.15	2203261.58
39	433471.82	2203392.53
40	434451.28	2203609.67
41	435408.09	2203911.35
42	436334.97	2204295.28
43	437224.86	2204758.53
44	438070.99	2205297.57
45	438866.92	2205908.31
46	439606.59	2206586.09
47	440284.37	2207325.76
48	440895.11	2208121.69
49	441434.16	2208967.82
50	441897.40	2209857.71
51	442281.33	2210784.59
52	442583.01	2211741.40
53	442800.15	2212720.86
54	442931.10	2213715.53
55	442974.86	2214717.82
56	442931.10	2215720.11
57	442800.15	2216714.77
58	442583.01	2217694.24
59	442281.33	2218651.05
60	441897.40	2219577.93
61	441434.16	2220467.82
62	440895.11	2221313.95
63	440284.37	2222109.88
64	439606.59	2222849.55
65	438866.92	2223527.33
66	438070.99	2224138.07
67	437224.86	2224677.11
68	436334.97	2225140.36
69	435408.09	2225524.28

Обозначение характерных точек границ	Координаты МСК-50 зона 2	
	X	Y
70	434451.28	2225825.97
71	433471.82	2226043.11
72	432477.15	2226174.06
1	431474.86	2226217.82
Внутренняя граница		
73	431474.86	2225717.82
74	430516.15	2225675.96
75	429564.73	2225550.70
76	428627.85	2225343.00
77	427712.64	2225054.44
78	426826.06	2224687.20
79	425974.86	2224244.10
80	425165.52	2223728.49
81	424404.20	2223144.31
82	423696.69	2222495.99
83	423048.37	2221788.48
84	422464.19	2221027.16
85	421948.58	2220217.82
86	421505.48	2219366.62
87	421138.24	2218480.04
88	420849.68	2217564.83
89	420641.98	2216627.95
90	420516.72	2215676.53
91	420474.86	2214717.82
92	420516.72	2213759.10
93	420641.98	2212807.69
94	420849.68	2211870.81
95	421138.24	2210955.60
96	421505.48	2210069.02
97	421948.58	2209217.82
98	422464.19	2208408.48
99	423048.37	2207647.15
100	423696.69	2206939.64
101	424404.20	2206291.33
102	425165.52	2205707.15
103	425974.86	2205191.54
104	426826.06	2204748.43
105	427712.64	2204381.20

Обозначение характерных точек границ	Координаты МСК-50 зона 2	
	X	Y
106	428627.85	2204092.63
107	429564.73	2203884.93
108	430516.15	2203759.68
109	431474.86	2203717.82
110	432433.58	2203759.68
111	433384.99	2203884.93
112	434321.87	2204092.63
113	435237.08	2204381.20
114	436123.66	2204748.43
115	436974.86	2205191.54
116	437784.20	2205707.15
117	438545.53	2206291.33
118	439253.04	2206939.64
119	439901.35	2207647.15
120	440485.54	2208408.48
121	441001.14	2209217.82
122	441444.25	2210069.02
123	441811.48	2210955.60
124	442100.05	2211870.81
125	442307.75	2212807.69
126	442433.00	2213759.10
127	442474.86	2214717.82
128	442433.00	2215676.53
129	442307.75	2216627.95
130	442100.05	2217564.83
131	441811.48	2218480.04
132	441444.25	2219366.62
133	441001.14	2220217.82
134	440485.54	2221027.16
135	439901.35	2221788.48
136	439253.04	2222495.99
137	438545.53	2223144.31
138	437784.20	2223728.49
139	436974.86	2224244.10
140	436123.66	2224687.20
141	435237.08	2225054.44
142	434321.87	2225343.00
143	433384.99	2225550.70

Обозначение характерных точек границ	Координаты МСК-50 зона 2	
	X	Y
144	432433.58	2225675.96
73	431474.86	2225717.82
Сектор 4.9.24		
Набс от 304,60 м до 308,96 м		
Внешняя граница		
1	431474.86	2226717.82
2	430428.99	2226672.15
3	429391.08	2226535.51
4	428369.03	2226308.93
5	427370.62	2225994.13
6	426403.44	2225593.51
7	425474.86	2225110.12
8	424591.95	2224547.64
9	423761.41	2223910.35
10	422989.58	2223203.10
11	422282.33	2222431.27
12	421645.04	2221600.74
13	421082.56	2220717.82
14	420599.17	2219789.24
15	420198.55	2218822.06
16	419883.75	2217823.65
17	419657.17	2216801.60
18	419520.53	2215763.69
19	419474.86	2214717.82
20	419520.53	2213671.95
21	419657.17	2212634.04
22	419883.75	2211611.99
23	420198.55	2210613.58
24	420599.17	2209646.40
25	421082.56	2208717.82
26	421645.04	2207834.90
27	422282.33	2207004.37
28	422989.58	2206232.54
29	423761.41	2205525.28
30	424591.95	2204887.99
31	425474.86	2204325.51
32	426403.44	2203842.12
33	427370.62	2203441.51

Обозначение характерных точек границ	Координаты МСК-50 зона 2	
	X	Y
34	428369.03	2203126.71
35	429391.08	2202900.13
36	430428.99	2202763.48
37	431474.86	2202717.82
38	432520.73	2202763.48
39	433558.64	2202900.13
40	434580.69	2203126.71
41	435579.10	2203441.51
42	436546.28	2203842.12
43	437474.86	2204325.51
44	438357.78	2204887.99
45	439188.31	2205525.28
46	439960.14	2206232.54
47	440667.40	2207004.37
48	441304.69	2207834.90
49	441867.17	2208717.82
50	442350.56	2209646.40
51	442751.17	2210613.58
52	443065.97	2211611.99
53	443292.56	2212634.04
54	443429.20	2213671.95
55	443474.86	2214717.82
56	443429.20	2215763.69
57	443292.56	2216801.60
58	443065.97	2217823.65
59	442751.17	2218822.06
60	442350.56	2219789.24
61	441867.17	2220717.82
62	441304.69	2221600.74
63	440667.40	2222431.27
64	439960.14	2223203.10
65	439188.31	2223910.35
66	438357.78	2224547.64
67	437474.86	2225110.12
68	436546.28	2225593.51
69	435579.10	2225994.13
70	434580.69	2226308.93
71	433558.64	2226535.51

Обозначение характерных точек границ	Координаты МСК-50 зона 2	
	X	Y
72	432520.73	2226672.15
1	431474.86	2226717.82
Внутренняя граница		
73	431474.86	2226217.82
74	430472.57	2226174.06
75	429477.91	2226043.11
76	428498.44	2225825.97
77	427541.63	2225524.28
78	426614.75	2225140.36
79	425724.86	2224677.11
80	424878.73	2224138.07
81	424082.81	2223527.33
82	423343.14	2222849.55
83	422665.35	2222109.88
84	422054.61	2221313.95
85	421515.57	2220467.82
86	421052.32	2219577.93
87	420668.40	2218651.05
88	420366.72	2217694.24
89	420149.57	2216714.77
90	420018.62	2215720.11
91	419974.86	2214717.82
92	420018.62	2213715.53
93	420149.57	2212720.86
94	420366.72	2211741.40
95	420668.40	2210784.59
96	421052.32	2209857.71
97	421515.57	2208967.82
98	422054.61	2208121.69
99	422665.35	2207325.76
100	423343.14	2206586.09
101	424082.81	2205908.31
102	424878.73	2205297.57
103	425724.86	2204758.53
104	426614.75	2204295.28
105	427541.63	2203911.35
106	428498.44	2203609.67
107	429477.91	2203392.53

Обозначение характерных точек границ	Координаты МСК-50 зона 2	
	X	Y
108	430472.57	2203261.58
109	431474.86	2203217.82
110	432477.15	2203261.58
111	433471.82	2203392.53
112	434451.28	2203609.67
113	435408.09	2203911.35
114	436334.97	2204295.28
115	437224.86	2204758.53
116	438070.99	2205297.57
117	438866.92	2205908.31
118	439606.59	2206586.09
119	440284.37	2207325.76
120	440895.11	2208121.69
121	441434.16	2208967.82
122	441897.40	2209857.71
123	442281.33	2210784.59
124	442583.01	2211741.40
125	442800.15	2212720.86
126	442931.10	2213715.53
127	442974.86	2214717.82
128	442931.10	2215720.11
129	442800.15	2216714.77
130	442583.01	2217694.24
131	442281.33	2218651.05
132	441897.40	2219577.93
133	441434.16	2220467.82
134	440895.11	2221313.95
135	440284.37	2222109.88
136	439606.59	2222849.55
137	438866.92	2223527.33
138	438070.99	2224138.07
139	437224.86	2224677.11
140	436334.97	2225140.36
141	435408.09	2225524.28
142	434451.28	2225825.97
143	433471.82	2226043.11
144	432477.15	2226174.06
73	431474.86	2226217.82



Обозначение характерных точек границ	Координаты МСК-50 зона 2	
	X	Y
Сектор 4.9.25		
Набс от 308,96 м до 313,33 м		
Внешняя граница		
1	431474.86	2227217.82
2	430385.42	2227170.25
3	429304.26	2227027.92
4	428239.63	2226791.89
5	427199.61	2226463.98
6	426192.13	2226046.67
7	425224.86	2225543.14
8	424305.16	2224957.22
9	423440.02	2224293.37
10	422636.03	2223556.65
11	421899.31	2222752.66
12	421235.46	2221887.52
13	420649.55	2220967.82
14	420146.02	2220000.55
15	419728.71	2218993.07
16	419400.79	2217953.06
17	419164.77	2216888.42
18	419022.43	2215807.26
19	418974.86	2214717.82
20	419022.43	2213628.37
21	419164.77	2212547.22
22	419400.79	2211482.58
23	419728.71	2210442.57
24	420146.02	2209435.09
25	420649.55	2208467.82
26	421235.46	2207548.11
27	421899.31	2206682.97
28	422636.03	2205878.98
29	423440.02	2205142.26
30	424305.16	2204478.42
31	425224.86	2203892.50
32	426192.13	2203388.97
33	427199.61	2202971.66
34	428239.63	2202643.75
35	429304.26	2202407.72

Обозначение характерных точек границ	Координаты МСК-50 зона 2	
	X	Y
36	430385.42	2202265.38
37	431474.86	2202217.82
38	432564.31	2202265.38
39	433645.47	2202407.72
40	434710.10	2202643.75
41	435750.11	2202971.66
42	436757.59	2203388.97
43	437724.86	2203892.50
44	438644.57	2204478.42
45	439509.71	2205142.26
46	440313.70	2205878.98
47	441050.42	2206682.97
48	441714.26	2207548.11
49	442300.18	2208467.82
50	442803.71	2209435.09
51	443221.02	2210442.57
52	443548.94	2211482.58
53	443784.96	2212547.22
54	443927.30	2213628.37
55	443974.86	2214717.82
56	443927.30	2215807.26
57	443784.96	2216888.42
58	443548.94	2217953.06
59	443221.02	2218993.07
60	442803.71	2220000.55
61	442300.18	2220967.82
62	441714.26	2221887.52
63	441050.42	2222752.66
64	440313.70	2223556.65
65	439509.71	2224293.37
66	438644.57	2224957.22
67	437724.86	2225543.14
68	436757.59	2226046.67
69	435750.11	2226463.98
70	434710.10	2226791.89
71	433645.47	2227027.92
72	432564.31	2227170.25
1	431474.86	2227217.82

Обозначение характерных точек границ	Координаты МСК-50 зона 2	
	X	Y
Внутренняя граница		
73	431474.86	2226717.82
74	430428.99	2226672.15
75	429391.08	2226535.51
76	428369.03	2226308.93
77	427370.62	2225994.13
78	426403.44	2225593.51
79	425474.86	2225110.12
80	424591.95	2224547.64
81	423761.41	2223910.35
82	422989.58	2223203.10
83	422282.33	2222431.27
84	421645.04	2221600.74
85	421082.56	2220717.82
86	420599.17	2219789.24
87	420198.55	2218822.06
88	419883.75	2217823.65
89	419657.17	2216801.60
90	419520.53	2215763.69
91	419474.86	2214717.82
92	419520.53	2213671.95
93	419657.17	2212634.04
94	419883.75	2211611.99
95	420198.55	2210613.58
96	420599.17	2209646.40
97	421082.56	2208717.82
98	421645.04	2207834.90
99	422282.33	2207004.37
100	422989.58	2206232.54
101	423761.41	2205525.28
102	424591.95	2204887.99
103	425474.86	2204325.51
104	426403.44	2203842.12
105	427370.62	2203441.51
106	428369.03	2203126.71
107	429391.08	2202900.13
108	430428.99	2202763.48
109	431474.86	2202717.82

Обозначение характерных точек границ	Координаты МСК-50 зона 2	
	X	Y
110	432520.73	2202763.48
111	433558.64	2202900.13
112	434580.69	2203126.71
113	435579.10	2203441.51
114	436546.28	2203842.12
115	437474.86	2204325.51
116	438357.78	2204887.99
117	439188.31	2205525.28
118	439960.14	2206232.54
119	440667.40	2207004.37
120	441304.69	2207834.90
121	441867.17	2208717.82
122	442350.56	2209646.40
123	442751.17	2210613.58
124	443065.97	2211611.99
125	443292.56	2212634.04
126	443429.20	2213671.95
127	443474.86	2214717.82
128	443429.20	2215763.69
129	443292.56	2216801.60
130	443065.97	2217823.65
131	442751.17	2218822.06
132	442350.56	2219789.24
133	441867.17	2220717.82
134	441304.69	2221600.74
135	440667.40	2222431.27
136	439960.14	2223203.10
137	439188.31	2223910.35
138	438357.78	2224547.64
139	437474.86	2225110.12
140	436546.28	2225593.51
141	435579.10	2225994.13
142	434580.69	2226308.93
143	433558.64	2226535.51
144	432520.73	2226672.15
73	431474.86	2226717.82
Сектор 4.9.26 Набс от 313,33 м до 317,69 м		

Обозначение характерных точек границ	Координаты МСК-50 зона 2	
	X	Y
Внешняя граница		
1	431474.86	2227717.82
2	430341.84	2227668.35
3	429217.44	2227520.32
4	428110.22	2227274.85
5	427028.60	2226933.82
6	425980.83	2226499.82
7	424974.86	2225976.15
8	424018.37	2225366.79
9	423118.62	2224676.40
10	422282.47	2223910.21
11	421516.29	2223074.06
12	420825.89	2222174.31
13	420216.53	2221217.82
14	419692.86	2220211.86
15	419258.86	2219164.08
16	418917.83	2218082.47
17	418672.36	2216975.24
18	418524.33	2215850.84
19	418474.86	2214717.82
20	418524.33	2213584.79
21	418672.36	2212460.39
22	418917.83	2211353.17
23	419258.86	2210271.56
24	419692.86	2209223.78
25	420216.53	2208217.82
26	420825.89	2207261.32
27	421516.29	2206361.58
28	422282.47	2205525.43
29	423118.62	2204759.24
30	424018.37	2204068.84
31	424974.86	2203459.49
32	425980.83	2202935.82
33	427028.60	2202501.81
34	428110.22	2202160.78
35	429217.44	2201915.32
36	430341.84	2201767.29
37	431474.86	2201717.82

Обозначение характерных точек границ	Координаты МСК-50 зона 2	
	X	Y
38	432607.89	2201767.29
39	433732.29	2201915.32
40	434839.51	2202160.78
41	435921.12	2202501.81
42	436968.90	2202935.82
43	437974.86	2203459.49
44	438931.36	2204068.84
45	439831.10	2204759.24
46	440667.25	2205525.43
47	441433.44	2206361.58
48	442123.84	2207261.32
49	442733.19	2208217.82
50	443256.86	2209223.78
51	443690.87	2210271.56
52	444031.90	2211353.17
53	444277.36	2212460.39
54	444425.39	2213584.79
55	444474.86	2214717.82
56	444425.39	2215850.84
57	444277.36	2216975.24
58	444031.90	2218082.47
59	443690.87	2219164.08
60	443256.86	2220211.86
61	442733.19	2221217.82
62	442123.84	2222174.31
63	441433.44	2223074.06
64	440667.25	2223910.21
65	439831.10	2224676.40
66	438931.36	2225366.79
67	437974.86	2225976.15
68	436968.90	2226499.82
69	435921.12	2226933.82
70	434839.51	2227274.85
71	433732.29	2227520.32
72	432607.89	2227668.35
1	431474.86	2227717.82
Внутренняя граница		
73	431474.86	2227217.82

Обозначение характерных точек границ	Координаты МСК-50 зона 2	
	X	Y
74	430385.42	2227170.25
75	429304.26	2227027.92
76	428239.63	2226791.89
77	427199.61	2226463.98
78	426192.13	2226046.67
79	425224.86	2225543.14
80	424305.16	2224957.22
81	423440.02	2224293.37
82	422636.03	2223556.65
83	421899.31	2222752.66
84	421235.46	2221887.52
85	420649.55	2220967.82
86	420146.02	2220000.55
87	419728.71	2218993.07
88	419400.79	2217953.06
89	419164.77	2216888.42
90	419022.43	2215807.26
91	418974.86	2214717.82
92	419022.43	2213628.37
93	419164.77	2212547.22
94	419400.79	2211482.58
95	419728.71	2210442.57
96	420146.02	2209435.09
97	420649.55	2208467.82
98	421235.46	2207548.11
99	421899.31	2206682.97
100	422636.03	2205878.98
101	423440.02	2205142.26
102	424305.16	2204478.42
103	425224.86	2203892.50
104	426192.13	2203388.97
105	427199.61	2202971.66
106	428239.63	2202643.75
107	429304.26	2202407.72
108	430385.42	2202265.38
109	431474.86	2202217.82
110	432564.31	2202265.38
111	433645.47	2202407.72

Обозначение характерных точек границ	Координаты МСК-50 зона 2	
	X	Y
112	434710.10	2202643.75
113	435750.11	2202971.66
114	436757.59	2203388.97
115	437724.86	2203892.50
116	438644.57	2204478.42
117	439509.71	2205142.26
118	440313.70	2205878.98
119	441050.42	2206682.97
120	441714.26	2207548.11
121	442300.18	2208467.82
122	442803.71	2209435.09
123	443221.02	2210442.57
124	443548.94	2211482.58
125	443784.96	2212547.22
126	443927.30	2213628.37
127	443974.86	2214717.82
128	443927.30	2215807.26
129	443784.96	2216888.42
130	443548.94	2217953.06
131	443221.02	2218993.07
132	442803.71	2220000.55
133	442300.18	2220967.82
134	441714.26	2221887.52
135	441050.42	2222752.66
136	440313.70	2223556.65
137	439509.71	2224293.37
138	438644.57	2224957.22
139	437724.86	2225543.14
140	436757.59	2226046.67
141	435750.11	2226463.98
142	434710.10	2226791.89
143	433645.47	2227027.92
144	432564.31	2227170.25
73	431474.86	2227217.82
Сектор 4.9.27		
Набс от 317,69 м до 322,06 м		
Внешняя граница		
1	431474.86	2228217.82

Обозначение характерных точек границ	Координаты МСК-50 зона 2	
	X	Y
2	430298.26	2228166.45
3	429130.61	2228012.72
4	427980.81	2227757.82
5	426857.59	2227403.67
6	425769.52	2226952.97
7	424724.86	2226409.16
8	423731.58	2225776.37
9	422797.23	2225059.42
10	421928.92	2224263.76
11	421133.26	2223395.45
12	420416.31	2222461.10
13	419783.52	2221467.82
14	419239.71	2220423.16
15	418789.01	2219335.09
16	418434.86	2218211.88
17	418179.96	2217062.07
18	418026.23	2215894.42
19	417974.86	2214717.82
20	418026.23	2213541.22
21	418179.96	2212373.57
22	418434.86	2211223.76
23	418789.01	2210100.55
24	419239.71	2209012.47
25	419783.52	2207967.82
26	420416.31	2206974.54
27	421133.26	2206040.19
28	421928.92	2205171.88
29	422797.23	2204376.22
30	423731.58	2203659.27
31	424724.86	2203026.48
32	425769.52	2202482.66
33	426857.59	2202031.97
34	427980.81	2201677.82
35	429130.61	2201422.91
36	430298.26	2201269.19
37	431474.86	2201217.82
38	432651.47	2201269.19
39	433819.11	2201422.91

Обозначение характерных точек границ	Координаты МСК-50 зона 2	
	X	Y
40	434968.92	2201677.82
41	436092.14	2202031.97
42	437180.21	2202482.66
43	438224.86	2203026.48
44	439218.14	2203659.27
45	440152.50	2204376.22
46	441020.80	2205171.88
47	441816.46	2206040.19
48	442533.42	2206974.54
49	443166.21	2207967.82
50	443710.02	2209012.47
51	444160.71	2210100.55
52	444514.86	2211223.76
53	444769.77	2212373.57
54	444923.49	2213541.22
55	444974.86	2214717.82
56	444923.49	2215894.42
57	444769.77	2217062.07
58	444514.86	2218211.88
59	444160.71	2219335.09
60	443710.02	2220423.16
61	443166.21	2221467.82
62	442533.42	2222461.10
63	441816.46	2223395.45
64	441020.80	2224263.76
65	440152.50	2225059.42
66	439218.14	2225776.37
67	438224.86	2226409.16
68	437180.21	2226952.97
69	436092.14	2227403.67
70	434968.92	2227757.82
71	433819.11	2228012.72
72	432651.47	2228166.45
1	431474.86	2228217.82
Внутренняя граница		
73	431474.86	2227717.82
74	430341.84	2227668.35
75	429217.44	2227520.32

Обозначение характерных точек границ	Координаты МСК-50 зона 2	
	X	Y
76	428110.22	2227274.85
77	427028.60	2226933.82
78	425980.83	2226499.82
79	424974.86	2225976.15
80	424018.37	2225366.79
81	423118.62	2224676.40
82	422282.47	2223910.21
83	421516.29	2223074.06
84	420825.89	2222174.31
85	420216.53	2221217.82
86	419692.86	2220211.86
87	419258.86	2219164.08
88	418917.83	2218082.47
89	418672.36	2216975.24
90	418524.33	2215850.84
91	418474.86	2214717.82
92	418524.33	2213584.79
93	418672.36	2212460.39
94	418917.83	2211353.17
95	419258.86	2210271.56
96	419692.86	2209223.78
97	420216.53	2208217.82
98	420825.89	2207261.32
99	421516.29	2206361.58
100	422282.47	2205525.43
101	423118.62	2204759.24
102	424018.37	2204068.84
103	424974.86	2203459.49
104	425980.83	2202935.82
105	427028.60	2202501.81
106	428110.22	2202160.78
107	429217.44	2201915.32
108	430341.84	2201767.29
109	431474.86	2201717.82
110	432607.89	2201767.29
111	433732.29	2201915.32
112	434839.51	2202160.78
113	435921.12	2202501.81

Обозначение характерных точек границ	Координаты МСК-50 зона 2	
	X	Y
114	436968.90	2202935.82
115	437974.86	2203459.49
116	438931.36	2204068.84
117	439831.10	2204759.24
118	440667.25	2205525.43
119	441433.44	2206361.58
120	442123.84	2207261.32
121	442733.19	2208217.82
122	443256.86	2209223.78
123	443690.87	2210271.56
124	444031.90	2211353.17
125	444277.36	2212460.39
126	444425.39	2213584.79
127	444474.86	2214717.82
128	444425.39	2215850.84
129	444277.36	2216975.24
130	444031.90	2218082.47
131	443690.87	2219164.08
132	443256.86	2220211.86
133	442733.19	2221217.82
134	442123.84	2222174.31
135	441433.44	2223074.06
136	440667.25	2223910.21
137	439831.10	2224676.40
138	438931.36	2225366.79
139	437974.86	2225976.15
140	436968.90	2226499.82
141	435921.12	2226933.82
142	434839.51	2227274.85
143	433732.29	2227520.32
144	432607.89	2227668.35
73	431474.86	2227717.82
Сектор 4.9.28		
Набс от 322,06 м до 326,42 м		
Внешняя граница		
1	431474.86	2228717.82
2	430254.68	2228664.54
3	429043.79	2228505.13

Обозначение характерных точек границ	Координаты МСК-50 зона 2	
	X	Y
4	427851.40	2228240.78
5	426686.58	2227873.51
6	425558.21	2227406.13
7	424474.86	2226842.17
8	423444.79	2226185.95
9	422475.84	2225442.44
10	421575.37	2224617.31
11	420750.24	2223716.84
12	420006.73	2222747.89
13	419350.51	2221717.82
14	418786.55	2220634.47
15	418319.17	2219506.10
16	417951.90	2218341.28
17	417687.55	2217148.89
18	417528.14	2215938.00
19	417474.86	2214717.82
20	417528.14	2213497.64
21	417687.55	2212286.74
22	417951.90	2211094.35
23	418319.17	2209929.54
24	418786.55	2208801.16
25	419350.51	2207717.82
26	420006.73	2206687.75
27	420750.24	2205718.79
28	421575.37	2204818.32
29	422475.84	2203993.20
30	423444.79	2203249.69
31	424474.86	2202593.46
32	425558.21	2202029.51
33	426686.58	2201562.12
34	427851.40	2201194.86
35	429043.79	2200930.51
36	430254.68	2200771.09
37	431474.86	2200717.82
38	432695.04	2200771.09
39	433905.94	2200930.51
40	435098.33	2201194.86
41	436263.15	2201562.12

Обозначение характерных точек границ	Координаты МСК-50 зона 2	
	X	Y
42	437391.52	2202029.51
43	438474.86	2202593.46
44	439504.93	2203249.69
45	440473.89	2203993.20
46	441374.36	2204818.32
47	442199.49	2205718.79
48	442942.99	2206687.75
49	443599.22	2207717.82
50	444163.17	2208801.16
51	444630.56	2209929.54
52	444997.82	2211094.35
53	445262.17	2212286.74
54	445421.59	2213497.64
55	445474.86	2214717.82
56	445421.59	2215938.00
57	445262.17	2217148.89
58	444997.82	2218341.28
59	444630.56	2219506.10
60	444163.17	2220634.47
61	443599.22	2221717.82
62	442942.99	2222747.89
63	442199.49	2223716.84
64	441374.36	2224617.31
65	440473.89	2225442.44
66	439504.93	2226185.95
67	438474.86	2226842.17
68	437391.52	2227406.13
69	436263.15	2227873.51
70	435098.33	2228240.78
71	433905.94	2228505.13
72	432695.04	2228664.54
1	431474.86	2228717.82
Внутренняя граница		
73	431474.86	2228217.82
74	430298.26	2228166.45
75	429130.61	2228012.72
76	427980.81	2227757.82
77	426857.59	2227403.67

Обозначение характерных точек границ	Координаты МСК-50 зона 2	
	X	Y
78	425769.52	2226952.97
79	424724.86	2226409.16
80	423731.58	2225776.37
81	422797.23	2225059.42
82	421928.92	2224263.76
83	421133.26	2223395.45
84	420416.31	2222461.10
85	419783.52	2221467.82
86	419239.71	2220423.16
87	418789.01	2219335.09
88	418434.86	2218211.88
89	418179.96	2217062.07
90	418026.23	2215894.42
91	417974.86	2214717.82
92	418026.23	2213541.22
93	418179.96	2212373.57
94	418434.86	2211223.76
95	418789.01	2210100.55
96	419239.71	2209012.47
97	419783.52	2207967.82
98	420416.31	2206974.54
99	421133.26	2206040.19
100	421928.92	2205171.88
101	422797.23	2204376.22
102	423731.58	2203659.27
103	424724.86	2203026.48
104	425769.52	2202482.66
105	426857.59	2202031.97
106	427980.81	2201677.82
107	429130.61	2201422.91
108	430298.26	2201269.19
109	431474.86	2201217.82
110	432651.47	2201269.19
111	433819.11	2201422.91
112	434968.92	2201677.82
113	436092.14	2202031.97
114	437180.21	2202482.66
115	438224.86	2203026.48

Обозначение характерных точек границ	Координаты МСК-50 зона 2	
	X	Y
116	439218.14	2203659.27
117	440152.50	2204376.22
118	441020.80	2205171.88
119	441816.46	2206040.19
120	442533.42	2206974.54
121	443166.21	2207967.82
122	443710.02	2209012.47
123	444160.71	2210100.55
124	444514.86	2211223.76
125	444769.77	2212373.57
126	444923.49	2213541.22
127	444974.86	2214717.82
128	444923.49	2215894.42
129	444769.77	2217062.07
130	444514.86	2218211.88
131	444160.71	2219335.09
132	443710.02	2220423.16
133	443166.21	2221467.82
134	442533.42	2222461.10
135	441816.46	2223395.45
136	441020.80	2224263.76
137	440152.50	2225059.42
138	439218.14	2225776.37
139	438224.86	2226409.16
140	437180.21	2226952.97
141	436092.14	2227403.67
142	434968.92	2227757.82
143	433819.11	2228012.72
144	432651.47	2228166.45
73	431474.86	2228217.82
Сектор 4.9.29		
Набс от 326,42 м до 330,79 м		
Внешняя граница		
1	431474.86	2229217.82
2	430211.10	2229162.64
3	428956.96	2228997.53
4	427721.99	2228723.74
5	426515.57	2228343.36



Обозначение характерных точек границ	Координаты МСК-50 зона 2	
	X	Y
6	425346.90	2227859.28
7	424224.86	2227275.19
8	423158.00	2226595.52
9	422154.44	2225825.46
10	421221.81	2224970.87
11	420367.22	2224038.24
12	419597.16	2223034.68
13	418917.49	2221967.82
14	418333.40	2220845.78
15	417849.32	2219677.11
16	417468.94	2218470.69
17	417195.15	2217235.72
18	417030.04	2215981.58
19	416974.86	2214717.82
20	417030.04	2213454.06
21	417195.15	2212199.92
22	417468.94	2210964.94
23	417849.32	2209758.53
24	418333.40	2208589.85
25	418917.49	2207467.82
26	419597.16	2206400.96
27	420367.22	2205397.40
28	421221.81	2204464.77
29	422154.44	2203610.17
30	423158.00	2202840.11
31	424224.86	2202160.45
32	425346.90	2201576.36
33	426515.57	2201092.28
34	427721.99	2200711.89
35	428956.96	2200438.11
36	430211.10	2200272.99
37	431474.86	2200217.82
38	432738.62	2200272.99
39	433992.76	2200438.11
40	435227.74	2200711.89
41	436434.16	2201092.28
42	437602.83	2201576.36
43	438724.86	2202160.45

Обозначение характерных точек границ	Координаты МСК-50 зона 2	
	X	Y
44	439791.72	2202840.11
45	440795.28	2203610.17
46	441727.91	2204464.77
47	442582.51	2205397.40
48	443352.57	2206400.96
49	444032.23	2207467.82
50	444616.33	2208589.85
51	445100.41	2209758.53
52	445480.79	2210964.94
53	445754.58	2212199.92
54	445919.69	2213454.06
55	445974.86	2214717.82
56	445919.69	2215981.58
57	445754.58	2217235.72
58	445480.79	2218470.69
59	445100.41	2219677.11
60	444616.33	2220845.78
61	444032.23	2221967.82
62	443352.57	2223034.68
63	442582.51	2224038.24
64	441727.91	2224970.87
65	440795.28	2225825.46
66	439791.72	2226595.52
67	438724.86	2227275.19
68	437602.83	2227859.28
69	436434.16	2228343.36
70	435227.74	2228723.74
71	433992.76	2228997.53
72	432738.62	2229162.64
1	431474.86	2229217.82
Внутренняя граница		
73	431474.86	2228717.82
74	430254.68	2228664.54
75	429043.79	2228505.13
76	427851.40	2228240.78
77	426686.58	2227873.51
78	425558.21	2227406.13
79	424474.86	2226842.17

Обозначение характерных точек границ	Координаты МСК-50 зона 2	
	X	Y
80	423444.79	2226185.95
81	422475.84	2225442.44
82	421575.37	2224617.31
83	420750.24	2223716.84
84	420006.73	2222747.89
85	419350.51	2221717.82
86	418786.55	2220634.47
87	418319.17	2219506.10
88	417951.90	2218341.28
89	417687.55	2217148.89
90	417528.14	2215938.00
91	417474.86	2214717.82
92	417528.14	2213497.64
93	417687.55	2212286.74
94	417951.90	2211094.35
95	418319.17	2209929.54
96	418786.55	2208801.16
97	419350.51	2207717.82
98	420006.73	2206687.75
99	420750.24	2205718.79
100	421575.37	2204818.32
101	422475.84	2203993.20
102	423444.79	2203249.69
103	424474.86	2202593.46
104	425558.21	2202029.51
105	426686.58	2201562.12
106	427851.40	2201194.86
107	429043.79	2200930.51
108	430254.68	2200771.09
109	431474.86	2200717.82
110	432695.04	2200771.09
111	433905.94	2200930.51
112	435098.33	2201194.86
113	436263.15	2201562.12
114	437391.52	2202029.51
115	438474.86	2202593.46
116	439504.93	2203249.69
117	440473.89	2203993.20

Обозначение характерных точек границ	Координаты МСК-50 зона 2	
	X	Y
118	441374.36	2204818.32
119	442199.49	2205718.79
120	442942.99	2206687.75
121	443599.22	2207717.82
122	444163.17	2208801.16
123	444630.56	2209929.54
124	444997.82	2211094.35
125	445262.17	2212286.74
126	445421.59	2213497.64
127	445474.86	2214717.82
128	445421.59	2215938.00
129	445262.17	2217148.89
130	444997.82	2218341.28
131	444630.56	2219506.10
132	444163.17	2220634.47
133	443599.22	2221717.82
134	442942.99	2222747.89
135	442199.49	2223716.84
136	441374.36	2224617.31
137	440473.89	2225442.44
138	439504.93	2226185.95
139	438474.86	2226842.17
140	437391.52	2227406.13
141	436263.15	2227873.51
142	435098.33	2228240.78
143	433905.94	2228505.13
144	432695.04	2228664.54
73	431474.86	2228717.82
Сектор 4.9.30		
Набс от 330,79 м до 335,15 м		
Внешняя граница		
1	432782.20	2199774.90
2	434079.59	2199945.70
3	435357.15	2200228.93
4	436605.17	2200622.43
5	437814.14	2201123.20
6	438974.86	2201727.44
7	440078.51	2202430.54

Обозначение характерных точек границ	Координаты МСК-50 зона 2	
	X	Y
8	441116.68	2203227.15
9	442081.46	2204111.22
10	442965.53	2205076.00
11	443762.14	2206114.17
12	444465.24	2207217.82
13	445069.48	2208378.54
14	445570.25	2209587.52
15	445963.75	2210835.53
16	446246.98	2212113.10
17	446417.78	2213410.48
18	446474.86	2214717.82
19	446417.78	2216025.15
20	446246.98	2217322.54
21	445963.75	2218600.10
22	445570.25	2219848.12
23	445069.48	2221057.09
24	444465.24	2222217.82
25	443762.14	2223321.46
26	442965.53	2224359.63
27	442081.46	2225324.42
28	441116.68	2226208.48
29	440078.51	2227005.10
30	438974.86	2227708.20
31	437814.14	2228312.43
32	436605.17	2228813.21
33	435357.15	2229206.71
34	434079.59	2229489.93
35	432782.20	2229660.74
36	431474.86	2229717.82
37	430167.53	2229660.74
38	428870.14	2229489.93
39	427592.58	2229206.71
40	426344.56	2228813.21
41	425135.59	2228312.43
42	423974.86	2227708.20
43	422871.22	2227005.10
44	421833.05	2226208.48
45	420868.26	2225324.42

Обозначение характерных точек границ	Координаты МСК-50 зона 2	
	X	Y
46	419984.20	2224359.63
47	419187.58	2223321.46
48	418484.48	2222217.82
49	417880.25	2221057.09
50	417379.47	2219848.12
51	416985.98	2218600.10
52	416702.75	2217322.54
53	416531.94	2216025.15
54	416474.86	2214717.82
55	416531.94	2213410.48
56	416702.75	2212113.10
57	416985.98	2210835.53
58	417379.47	2209587.52
59	417880.25	2208378.54
60	418484.48	2207217.82
61	419187.58	2206114.17
62	419984.20	2205076.00
63	420868.26	2204111.22
64	421833.05	2203227.15
65	422871.22	2202430.54
66	423974.86	2201727.44
67	425135.59	2201123.20
68	426344.56	2200622.43
69	427592.58	2200228.93
70	428870.14	2199945.70
71	430167.53	2199774.90
72	431474.86	2199717.82
1	432782.20	2199774.90
Внутренняя граница		
73	431474.86	2229217.82
74	430211.10	2229162.64
75	428956.96	2228997.53
76	427721.99	2228723.74
77	426515.57	2228343.36
78	425346.90	2227859.28
79	424224.86	2227275.19
80	423158.00	2226595.52
81	422154.44	2225825.46

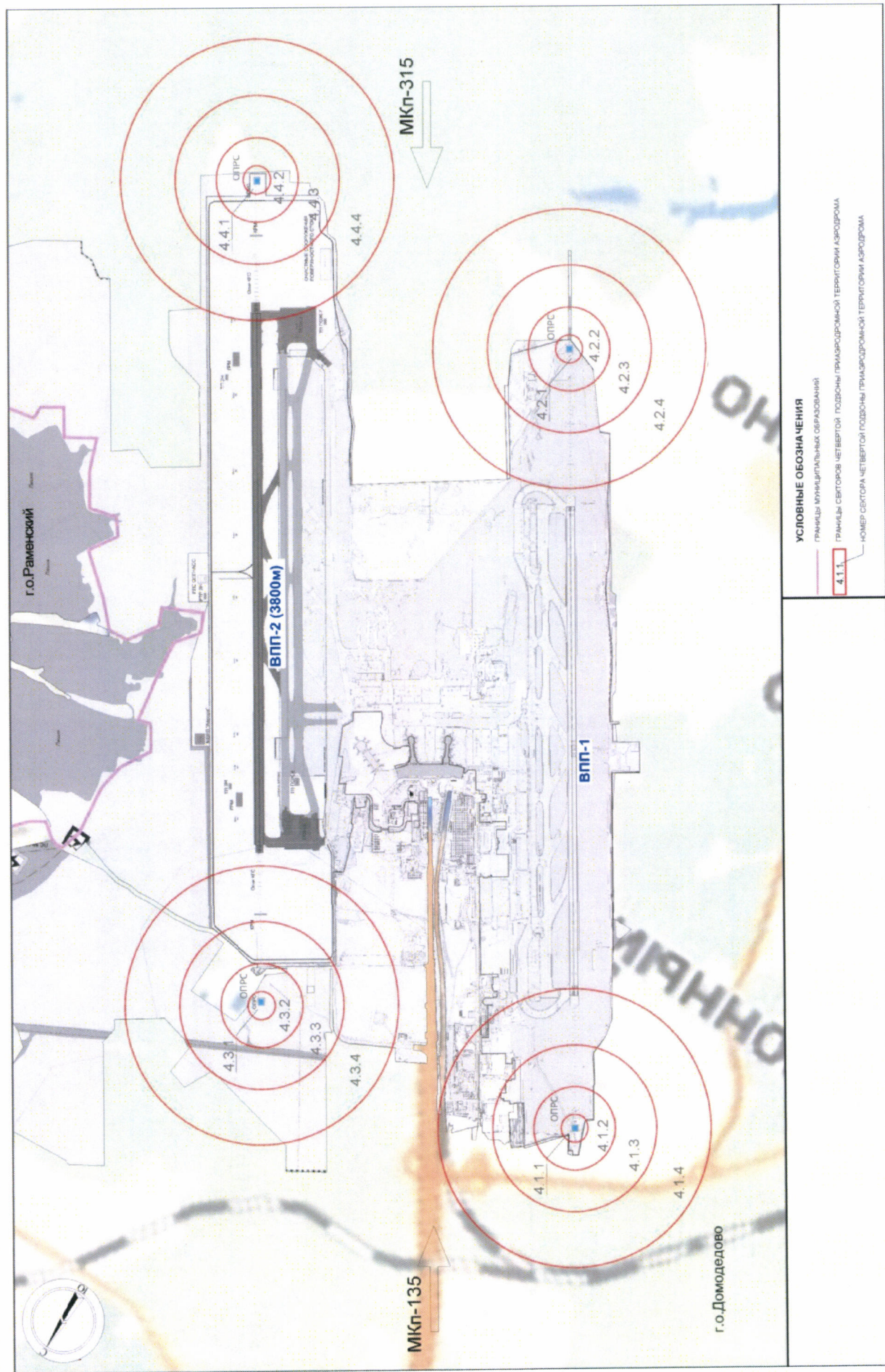
Обозначение характерных точек границ	Координаты МСК-50 зона 2	
	X	Y
82	421221.81	2224970.87
83	420367.22	2224038.24
84	419597.16	2223034.68
85	418917.49	2221967.82
86	418333.40	2220845.78
87	417849.32	2219677.11
88	417468.94	2218470.69
89	417195.15	2217235.72
90	417030.04	2215981.58
91	416974.86	2214717.82
92	417030.04	2213454.06
93	417195.15	2212199.92
94	417468.94	2210964.94
95	417849.32	2209758.53
96	418333.40	2208589.85
97	418917.49	2207467.82
98	419597.16	2206400.96
99	420367.22	2205397.40
100	421221.81	2204464.77
101	422154.44	2203610.17
102	423158.00	2202840.11
103	424224.86	2202160.45
104	425346.90	2201576.36
105	426515.57	2201092.28
106	427721.99	2200711.89
107	428956.96	2200438.11
108	430211.10	2200272.99
109	431474.86	2200217.82
110	432738.62	2200272.99
111	433992.76	2200438.11
112	435227.74	2200711.89
113	436434.16	2201092.28

Обозначение характерных точек границ	Координаты МСК-50 зона 2	
	X	Y
114	437602.83	2201576.36
115	438724.86	2202160.45
116	439791.72	2202840.11
117	440795.28	2203610.17
118	441727.91	2204464.77
119	442582.51	2205397.40
120	443352.57	2206400.96
121	444032.23	2207467.82
122	444616.33	2208589.85
123	445100.41	2209758.53
124	445480.79	2210964.94
125	445754.58	2212199.92
126	445919.69	2213454.06
127	445974.86	2214717.82
128	445919.69	2215981.58
129	445754.58	2217235.72
130	445480.79	2218470.69
131	445100.41	2219677.11
132	444616.33	2220845.78
133	444032.23	2221967.82
134	443352.57	2223034.68
135	442582.51	2224038.24
136	441727.91	2224970.87
137	440795.28	2225825.46
138	439791.72	2226595.52
139	438724.86	2227275.19
140	437602.83	2227859.28
141	436434.16	2228343.36
142	435227.74	2228723.74
143	433992.76	2228997.53
144	432738.62	2229162.64
73	431474.86	2229217.82

8.7. Графические изображения секторов четвертой подзоны приаэродромной территории аэродрома гражданской авиации Москва (Домодедово) приведены на схемах 5.1 – 5.6.



### Схема 5.1



УСЛОВНЫЕ ОБОЗНАЧЕНИЯ

ГРАНИЦЫ МУЗЫЦИПАЛЬНЫХ ОБРАЗОВАНИЙ

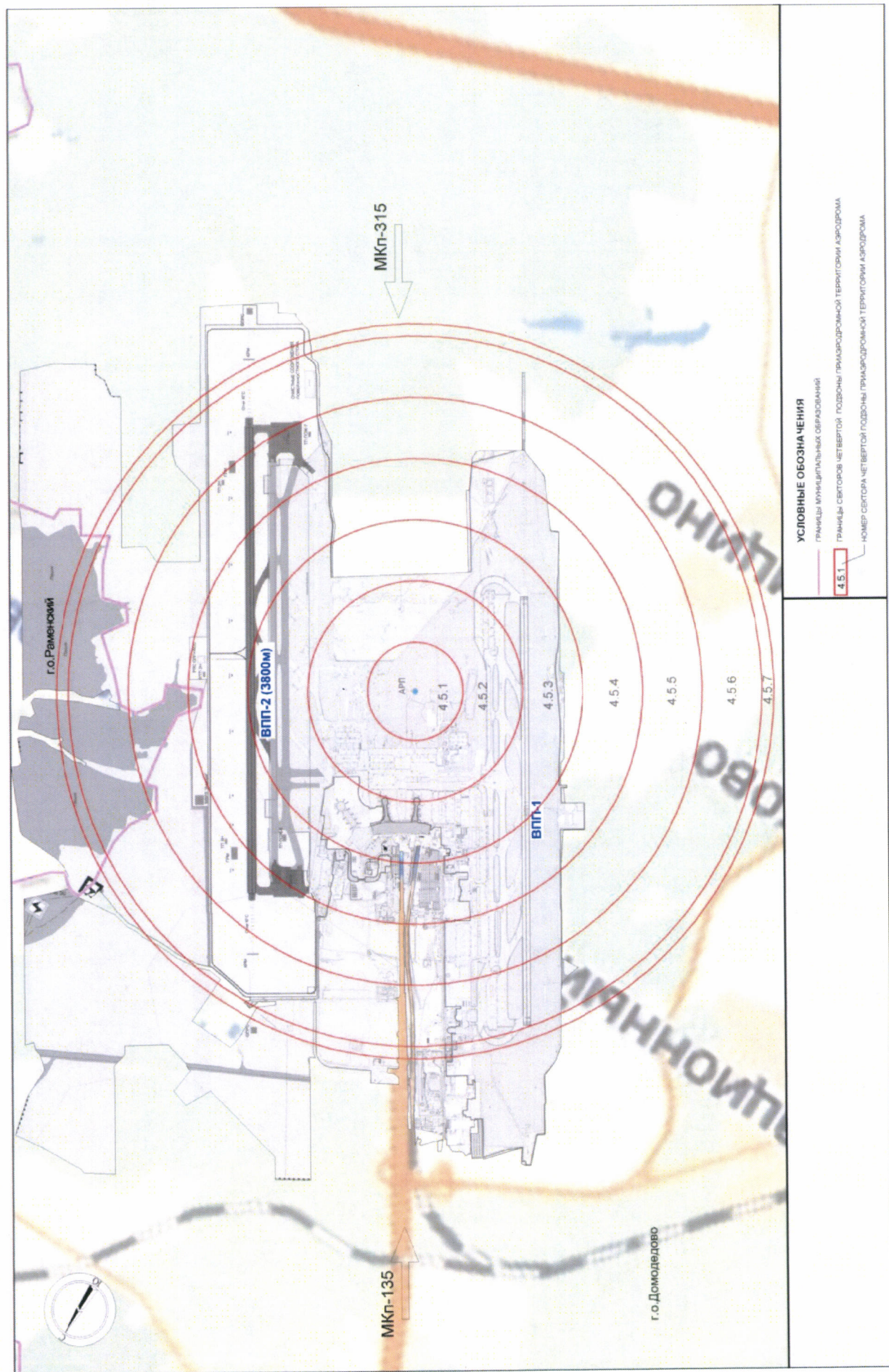
ПРАВИЛА И СЕРТИФИКАТ УЧЕБНИКОВ ПОСРЕДСТВАМИ ТЕРРИТОРИИ АЭРОПОРТА

РАЙОНОВ СЕКТОРОВ ЧЕТВЕРТОЙ ПОЛОЗНЫ: ПРИКЛЮЧЕНИИ ТЕРРИТОРИИ АЭРОДРОМА  
НОМЕР СЕКТОРА ЧЕТВЕРТОЙ ПОЛОЗНЫ ПРИКЛЮЧЕНИИ ТЕРРИТОРИИ АЭРОДРОМА

НОМЕР СЕКТОРА ЧЕТВЕРТОЙ ПОДЗОНЫ ПРИАЗОВСКОЙ ТЕРРИТОРИИ АЗЕРБАЙДЖАНА



Схема 5.2





### Схема 5.3

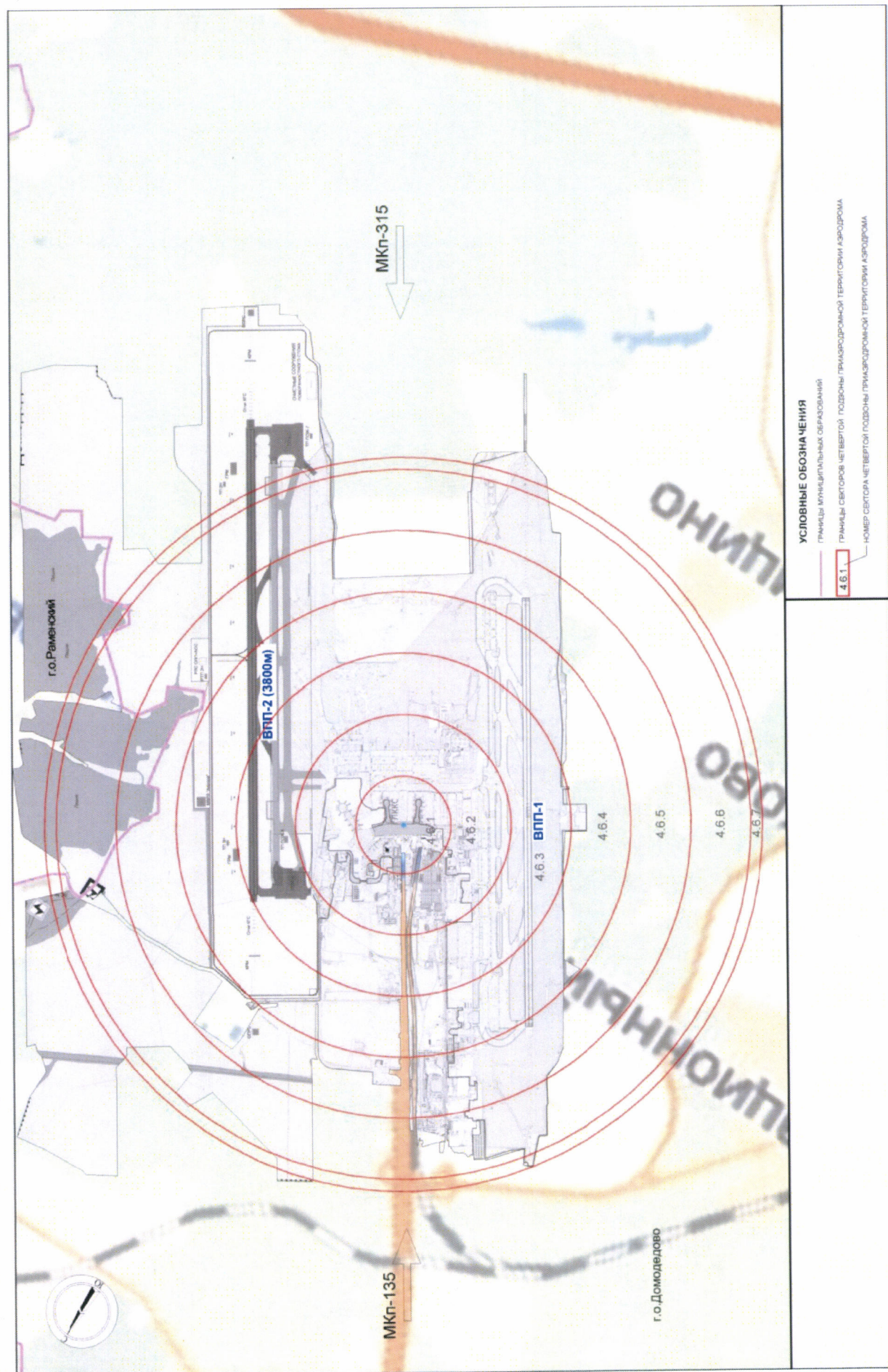
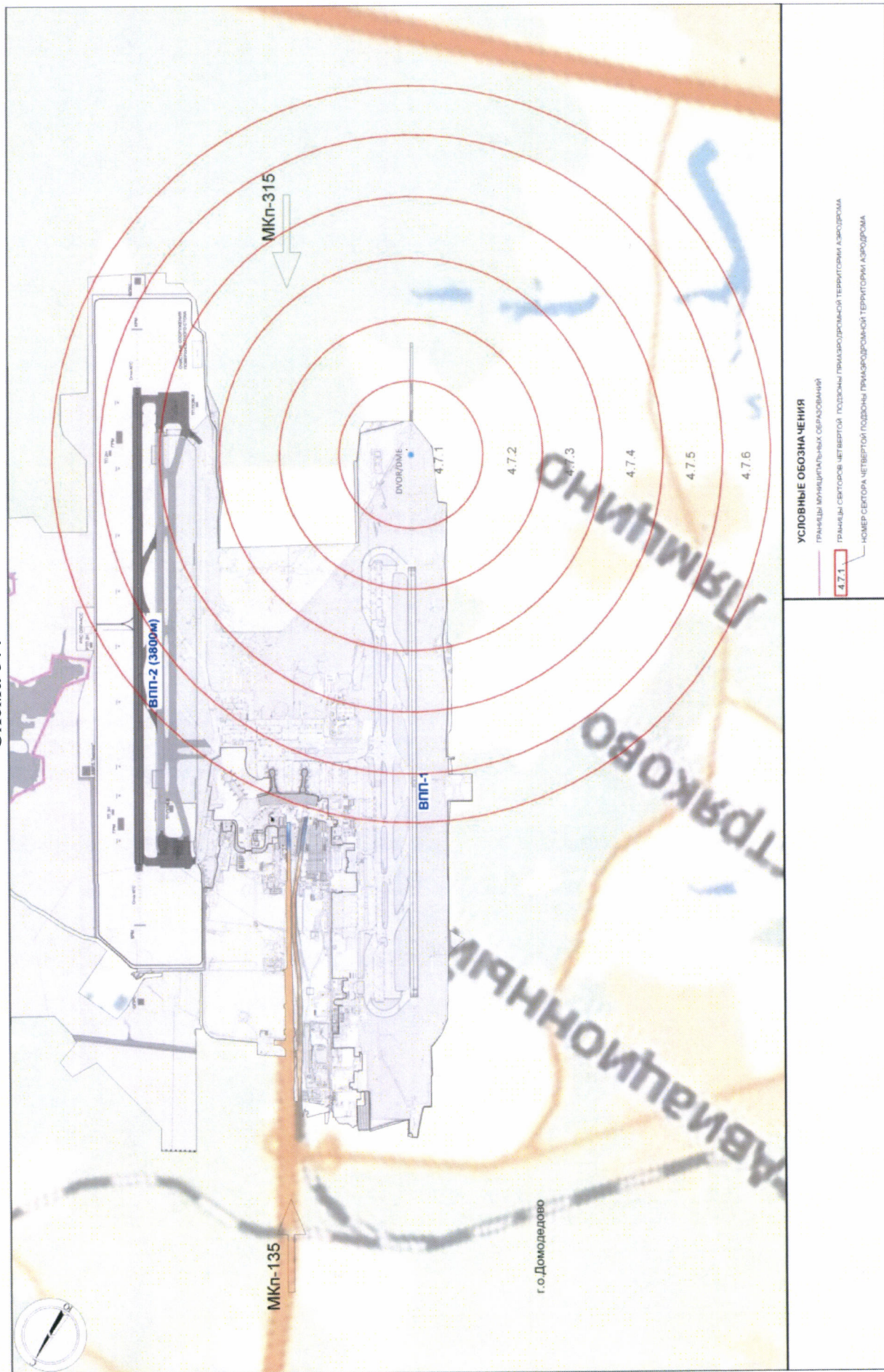




Схема 5.4











## 9. Описание границ пятой подзоны:

9.1. Пятая подзона приаэродромной территории аэродрома гражданской авиации Москва (Домодедово) выделена по границам, установленным исходя из требований безопасности полетов и промышленной безопасности опасных производственных объектов с учетом максимального радиуса зон поражения в случаях происшествий техногенного характера на опасных производственных объектах.

9.2. Перечень координат характерных точек границ пятой подзоны приаэродромной территории аэродрома гражданской авиации Москва (Домодедово) приведен в таблице 6.1.

Таблица 6.1

Обозначение характерных точек границ	Координаты МСК-50 зона 2	
	X	Y
1	448722.84	2195463.61
2	448716.06	2195523.94
3	448674.21	2195867.68
4	448636.70	2196190.32
5	448640.49	2196194.97
6	448623.83	2196338.61
7	448619.87	2196335.38
8	448603.83	2196473.77
9	448612.18	2196472.09
10	448601.06	2196606.88
11	448588.48	2196606.20
12	448568.51	2196778.44
13	448535.81	2197065.38
14	448510.94	2197276.24
15	448481.87	2197528.05
16	448475.04	2197549.32
17	448465.79	2197563.82
18	448459.78	2197571.08
19	448446.09	2197579.24
20	448428.49	2197583.80
21	448419.40	2197582.08
22	448409.19	2197579.30
23	448398.19	2197595.61

Обозначение характерных точек границ	Координаты МСК-50 зона 2	
	X	Y
24	448409.63	2197602.50
25	448418.64	2197610.16
26	448423.55	2197619.92
27	448424.99	2197628.53
28	448426.11	2197647.24
29	448427.18	2197661.43
30	448427.09	2197692.41
31	448426.79	2197715.51
32	448426.10	2197727.04
33	448434.39	2197748.15
34	448457.10	2197794.74
35	448452.66	2197835.43
36	448444.07	2197914.29
37	448436.69	2197981.90
38	448413.07	2198119.31
39	448380.29	2198395.16
40	448362.31	2198579.79
41	448363.17	2198854.43
42	448418.74	2199191.81
43	448507.65	2199488.38
44	448589.51	2199637.59
45	448631.42	2199731.62
46	448635.17	2199752.82

Обозначение характерных точек границ	Координаты МСК-50 зона 2	
	X	Y
47	448638.29	2199770.50
48	448636.76	2199793.32
49	448634.64	2199812.30
50	448624.25	2199852.87
51	448615.50	2199881.42
52	448607.61	2199909.30
53	448601.33	2199927.95
54	448591.21	2199957.24
55	448584.67	2199973.19
56	448575.44	2199994.99
57	448564.09	2200020.28
58	448552.83	2200038.57
59	448543.08	2200050.39
60	448530.74	2200069.38
61	448511.63	2200090.04
62	448501.43	2200100.19
63	448491.41	2200104.65
64	448472.51	2200113.30
65	448451.45	2200121.46
66	448433.61	2200130.41
67	448488.61	2200182.83
68	448503.25	2200181.42
69	448523.07	2200177.39
70	448535.18	2200174.20
71	448553.96	2200173.45
72	448574.50	2200171.71
73	448584.56	2200169.59
74	448596.48	2200167.27
75	448611.53	2200165.27
76	448631.80	2200163.18
77	448649.61	2200160.60
78	448669.50	2200161.19
79	448691.51	2200161.98
80	448707.79	2200162.26
81	448725.38	2200165.03
82	448742.45	2200168.27
83	448767.42	2200170.96
84	448786.83	2200174.48

Обозначение характерных точек границ	Координаты МСК-50 зона 2	
	X	Y
85	448804.01	2200177.31
86	448822.02	2200179.82
87	448842.07	2200182.96
88	448863.88	2200188.15
89	448888.14	2200190.10
90	448910.11	2200198.14
91	448926.35	2200209.63
92	448939.86	2200219.02
93	448967.43	2200239.93
94	448971.26	2200247.99
95	449123.28	2200485.94
96	449233.17	2200652.17
97	449247.32	2200674.32
98	449281.22	2200731.24
99	449311.86	2200779.59
100	449325.65	2200771.60
101	449418.09	2200913.92
102	449403.85	2200922.43
103	449463.28	2201014.02
104	449473.55	2201007.55
105	449537.65	2201107.65
106	449591.07	2201190.59
107	449620.40	2201236.30
108	449694.80	2201354.78
109	449745.89	2201435.47
110	449807.82	2201535.12
111	449910.47	2201700.32
112	449927.08	2201728.70
113	449938.88	2201739.32
114	450084.07	2201961.24
115	450282.20	2202240.43
116	450335.33	2202317.97
117	450384.52	2202386.45
118	450385.84	2202425.83
119	450368.36	2202513.72
120	450361.54	2202544.59
121	450342.43	2202632.13
122	450337.81	2202643.72



Обозначение характерных точек границ	Координаты МСК-50 зона 2	
	X	Y
123	450325.46	2202656.00
124	450314.77	2202669.15
125	450296.89	2202687.88
126	450286.91	2202696.25
127	450273.39	2202712.62
128	450239.23	2202751.89
129	450279.97	2202792.38
130	450296.97	2202778.03
131	450311.35	2202768.09
132	450333.20	2202757.51
133	450347.62	2202751.17
134	450365.96	2202745.15
135	450381.79	2202742.51
136	450402.55	2202742.40
137	450423.84	2202743.17
138	450438.39	2202744.27
139	450452.24	2202746.16
140	450474.97	2202749.99
141	450495.86	2202754.46
142	450517.29	2202759.13
143	450541.16	2202764.32
144	450565.02	2202769.87
145	450587.26	2202774.62
146	450610.42	2202779.66
147	450631.58	2202785.05
148	450649.38	2202795.86
149	450673.25	2202808.13
150	450690.06	2202818.90
151	450864.57	2203060.10
152	451058.85	2203328.87
153	451312.69	2203679.90
154	451497.68	2203935.36
155	451649.71	2204132.71
156	451850.90	2204352.79
157	452004.02	2204513.35
158	444403.88	2208121.23
159	444511.86	2208503.86
160	444795.09	2209781.42

Обозначение характерных точек границ	Координаты МСК-50 зона 2	
	X	Y
161	444965.89	2211078.81
162	445004.08	2211633.44
163	445022.82	2212317.31
164	445033.43	2212376.82
165	445121.76	2212940.20
166	445204.24	2213674.21
167	445261.32	2214981.54
168	445204.24	2216288.88
169	445033.43	2217586.26
170	444750.20	2218863.83
171	444356.71	2220111.84
172	443855.93	2221320.82
173	443251.70	2222481.54
174	442548.60	2223585.19
175	441751.98	2224623.36
176	440867.92	2225588.14
177	439903.13	2226472.21
178	438864.96	2227268.82
179	437761.32	2227971.92
180	436600.59	2228576.16
181	435391.62	2229076.93
182	434143.60	2229470.43
183	432866.04	2229753.66
184	431568.65	2229924.46
185	430261.32	2229981.54
186	428953.98	2229924.46
187	427656.59	2229753.66
188	426379.03	2229470.43
189	425131.01	2229076.93
190	423922.04	2228576.16
191	422761.32	2227971.92
192	421657.67	2227268.82
193	420619.50	2226472.21
194	419654.71	2225588.14
195	419094.59	2224996.74
196	406366.10	2236617.12
197	401198.21	2228924.83
198	402476.59	2228317.97

Обозначение характерных точек границ	Координаты МСК-50 зона 2	
	X	Y
199	401084.33	2226245.81
200	415874.05	2219224.94
201	415772.43	2218863.83
202	415489.20	2217586.26
203	415318.40	2216288.88
204	415277.23	2215672.35
205	415261.47	2215050.38
206	415250.86	2214990.87
207	415156.58	2214383.71
208	415080.05	2213693.48
209	415022.97	2212386.14
210	415080.05	2211078.81
211	415250.86	2209781.42
212	415534.09	2208503.86
213	415927.58	2207255.84
214	416428.36	2206046.87
215	417032.59	2204886.14
216	417735.69	2203782.50
217	418532.31	2202744.33
218	419416.37	2201779.54

Обозначение характерных точек границ	Координаты МСК-50 зона 2	
	X	Y
219	420381.16	2200895.48
220	421419.33	2200098.86
221	422522.97	2199395.76
222	423683.70	2198791.53
223	424892.67	2198290.76
224	426140.69	2197897.26
225	427418.25	2197614.03
226	428715.64	2197443.22
227	430022.97	2197386.14
228	431330.31	2197443.22
229	432627.70	2197614.03
230	433905.26	2197897.26
231	435153.28	2198290.76
232	436362.25	2198791.53
233	437522.97	2199395.76
234	438626.62	2200098.86
235	439664.79	2200895.48
236	440629.58	2201779.54
237	441174.89	2202354.46
1	448722.84	2195463.61

9.3. Муниципальные образования Московской области, в границах территории которых полностью или частично расположена пятая подзона приаэродромной территории аэродрома гражданской авиации Москва (Домодедово), приведены в таблице 6.2.

Таблица 6.2

№ п/п	Муниципальное образование
1	Ленинский городской округ
2	Раменский городской округ
3	городской округ Ступино
4	городской округ Домодедово
5	городской округ Подольск

9.4. Перечень кадастровых кварталов, в границах территорий которых полностью или частично расположена пятая подзона приаэродромной территории аэродрома гражданской авиации Москва (Домодедово), приведен в таблице 6.3.

Таблица 6.3

№ строки	Номера кадастровых кварталов				
	1	2	3	4	5
1	50:00:0000000	50:23:0040614	50:28:0010460	50:28:0030208	50:28:0070507
2	50:21:0000000	50:23:0040615	50:28:0010461	50:28:0030209	50:28:0070508
3	50:21:0010101	50:23:0040616	50:28:0010462	50:28:0030210	50:28:0070601
4	50:21:0010102	50:23:0040617	50:28:0010463	50:28:0030211	50:28:0080101
5	50:21:0010103	50:23:0040618	50:28:0010464	50:28:0030212	50:28:0080102
6	50:21:0010104	50:23:0040619	50:28:0010501	50:28:0030213	50:28:0080103
7	50:21:0010105	50:23:0040620	50:28:0010502	50:28:0030214	50:28:0080104
8	50:21:0010106	50:23:0040621	50:28:0010503	50:28:0030215	50:28:0080105
9	50:21:0010107	50:23:0040701	50:28:0010504	50:28:0030216	50:28:0080106
10	50:21:0010108	50:23:0040702	50:28:0010505	50:28:0030217	50:28:0080107
11	50:21:0010109	50:23:0040703	50:28:0010506	50:28:0030218	50:28:0080108
12	50:21:0010114	50:23:0040704	50:28:0010507	50:28:0030219	50:28:0080109
13	50:21:0010115	50:23:0040705	50:28:0010508	50:28:0030220	50:28:0080110
14	50:21:0010116	50:23:0040706	50:28:0010509	50:28:0030221	50:28:0080111
15	50:21:0010117	50:23:0040707	50:28:0010510	50:28:0030222	50:28:0080112
16	50:21:0010118	50:23:0040708	50:28:0010511	50:28:0030223	50:28:0080113
17	50:21:0010119	50:23:0040709	50:28:0010512	50:28:0030224	50:28:0080114
18	50:21:0010120	50:23:0040710	50:28:0010513	50:28:0030225	50:28:0080115
19	50:21:0010121	50:23:0040711	50:28:0010514	50:28:0030226	50:28:0080201
20	50:21:0010122	50:23:0040712	50:28:0010515	50:28:0030227	50:28:0080202
21	50:21:0010123	50:23:0040713	50:28:0010516	50:28:0030228	50:28:0080203
22	50:21:0010128	50:23:0040714	50:28:0010517	50:28:0030229	50:28:0080204
23	50:21:0010129	50:23:0040715	50:28:0010518	50:28:0030230	50:28:0080205
24	50:21:0010130	50:23:0040716	50:28:0010519	50:28:0030231	50:28:0080206
25	50:21:0010136	50:23:0040717	50:28:0010520	50:28:0030232	50:28:0080207
26	50:21:0010137	50:23:0040721	50:28:0010521	50:28:0030233	50:28:0080208
27	50:21:0010138	50:23:0040722	50:28:0010522	50:28:0030234	50:28:0080209
28	50:21:0010139	50:23:0040806	50:28:0010523	50:28:0030235	50:28:0080210
29	50:21:0010140	50:23:0040808	50:28:0010524	50:28:0030236	50:28:0080211
30	50:21:0010141	50:23:0040809	50:28:0010525	50:28:0030237	50:28:0080212
31	50:21:0010142	50:23:0040810	50:28:0010526	50:28:0030238	50:28:0080213
32	50:21:0010143	50:23:0040811	50:28:0010527	50:28:0030239	50:28:0080214
33	50:21:0010144	50:23:0040812	50:28:0010528	50:28:0030240	50:28:0080215

№ строки	Номера кадастровых кварталов				
	1	2	3	4	5
34	50:21:0010145	50:23:0040813	50:28:0010529	50:28:0030241	50:28:0080217
35	50:21:0010146	50:23:0040814	50:28:0010530	50:28:0030242	50:28:0080218
36	50:21:0010147	50:23:0040815	50:28:0010531	50:28:0030244	50:28:0080219
37	50:21:0010155	50:23:0040816	50:28:0010532	50:28:0030245	50:28:0080220
38	50:21:0010156	50:23:0040817	50:28:0010533	50:28:0030246	50:28:0080221
39	50:21:0010157	50:23:0040818	50:28:0010534	50:28:0030247	50:28:0090101
40	50:21:0010201	50:23:0040819	50:28:0010535	50:28:0030248	50:28:0090102
41	50:21:0010202	50:23:0040822	50:28:0010536	50:28:0030249	50:28:0090103
42	50:21:0010203	50:23:0040823	50:28:0010537	50:28:0030250	50:28:0090104
43	50:21:0010204	50:23:0040824	50:28:0010538	50:28:0030251	50:28:0090105
44	50:21:0010205	50:23:0040825	50:28:0010539	50:28:0030252	50:28:0090106
45	50:21:0010206	50:23:0040826	50:28:0010540	50:28:0030253	50:28:0090107
46	50:21:0010207	50:23:0040827	50:28:0010541	50:28:0030254	50:28:0090108
47	50:21:0010208	50:23:0040828	50:28:0010542	50:28:0030256	50:28:0090109
48	50:21:0010209	50:23:0040829	50:28:0010543	50:28:0030257	50:28:0090110
49	50:21:0010210	50:23:0040830	50:28:0010544	50:28:0030258	50:28:0090111
50	50:21:0010211	50:23:0040831	50:28:0010545	50:28:0030259	50:28:0090112
51	50:21:0010212	50:23:0040832	50:28:0010546	50:28:0030260	50:28:0090113
52	50:21:0010213	50:23:0040833	50:28:0010547	50:28:0030261	50:28:0090114
53	50:21:0010214	50:23:0040834	50:28:0010548	50:28:0030262	50:28:0090115
54	50:21:0010215	50:23:0040835	50:28:0010549	50:28:0030263	50:28:0090116
55	50:21:0010216	50:23:0040836	50:28:0010550	50:28:0030264	50:28:0090117
56	50:21:0010217	50:23:0040837	50:28:0010551	50:28:0030265	50:28:0090118
57	50:21:0010218	50:23:0040838	50:28:0010552	50:28:0030266	50:28:0090119
58	50:21:0010219	50:23:0040839	50:28:0010553	50:28:0030267	50:28:0090120
59	50:21:0010220	50:23:0040840	50:28:0010554	50:28:0030268	50:28:0090121
60	50:21:0010221	50:23:0040841	50:28:0010555	50:28:0030269	50:28:0090122
61	50:21:0010222	50:23:0040842	50:28:0010556	50:28:0030270	50:28:0090123
62	50:21:0010223	50:23:0040843	50:28:0010557	50:28:0030271	50:28:0090124
63	50:21:0010224	50:23:0040844	50:28:0010558	50:28:0030272	50:28:0090125
64	50:21:0010225	50:23:0040845	50:28:0010559	50:28:0030273	50:28:0090126
65	50:21:0010226	50:23:0040849	50:28:0010560	50:28:0030274	50:28:0090127
66	50:21:0010227	50:23:0040851	50:28:0010561	50:28:0030275	50:28:0090128
67	50:21:0010228	50:23:0040852	50:28:0010562	50:28:0030276	50:28:0090129
68	50:21:0020101	50:23:0040853	50:28:0010563	50:28:0030301	50:28:0090130
69	50:21:0020102	50:23:0040854	50:28:0010564	50:28:0030401	50:28:0090131
70	50:21:0020103	50:23:0040855	50:28:0010565	50:28:0040110	50:28:0090132
71	50:21:0020104	50:23:0040856	50:28:0010566	50:28:0040112	50:28:0090133



№ строки	Номера кадастровых кварталов				
	1	2	3	4	5
72	50:21:0030101	50:23:0040857	50:28:0010567	50:28:0040113	50:28:0090134
73	50:21:0030102	50:23:0040863	50:28:0010568	50:28:0040114	50:28:0090135
74	50:21:0030103	50:23:0040865	50:28:0010569	50:28:0040115	50:28:0090136
75	50:21:0030104	50:23:0040866	50:28:0010570	50:28:0040116	50:28:0090137
76	50:21:0030105	50:23:0050114	50:28:0010571	50:28:0040117	50:28:0090138
77	50:21:0030106	50:23:0050115	50:28:0010572	50:28:0040118	50:28:0090201
78	50:21:0030208	50:23:0050116	50:28:0010573	50:28:0040120	50:28:0090202
79	50:21:0030210	50:23:0050117	50:28:0010574	50:28:0040121	50:28:0090203
80	50:21:0030212	50:23:0050118	50:28:0010575	50:28:0040122	50:28:0090204
81	50:21:0030215	50:23:0050119	50:28:0010576	50:28:0040123	50:28:0090205
82	50:21:0030301	50:23:0050120	50:28:0010577	50:28:0040135	50:28:0090206
83	50:21:0040101	50:23:0050121	50:28:0010578	50:28:0040201	50:28:0090207
84	50:21:0040102	50:23:0050122	50:28:0010579	50:28:0040202	50:28:0090208
85	50:21:0040104	50:23:0050123	50:28:0010580	50:28:0040204	50:28:0090209
86	50:21:0040106	50:23:0050124	50:28:0010581	50:28:0040210	50:28:0090210
87	50:21:0040107	50:23:0050125	50:28:0010582	50:28:0040212	50:28:0090211
88	50:21:0040109	50:23:0050126	50:28:0010583	50:28:0040213	50:28:0090212
89	50:21:0040110	50:23:0050127	50:28:0010601	50:28:0040215	50:28:0090213
90	50:21:0040112	50:23:0050128	50:28:0010602	50:28:0040216	50:28:0090214
91	50:21:0040113	50:23:0050129	50:28:0010603	50:28:0040217	50:28:0090215
92	50:21:0050101	50:23:0050135	50:28:0010604	50:28:0040218	50:28:0090216
93	50:21:0050201	50:23:0050139	50:28:0010605	50:28:0040231	50:28:0090217
94	50:21:0050202	50:23:0050140	50:28:0010606	50:28:0040235	50:28:0090218
95	50:21:0050203	50:23:0050141	50:28:0010607	50:28:0040301	50:28:0090219
96	50:21:0050204	50:23:0050144	50:28:0010608	50:28:0050101	50:28:0090223
97	50:21:0050205	50:23:0050145	50:28:0010609	50:28:0050102	50:28:0090224
98	50:21:0050206	50:23:0050154	50:28:0010610	50:28:0050103	50:28:0090226
99	50:21:0050208	50:23:0050155	50:28:0010611	50:28:0050104	50:28:0090227
100	50:21:0050209	50:23:0050156	50:28:0010612	50:28:0050105	50:28:0090228
101	50:21:0050211	50:23:0050159	50:28:0010613	50:28:0050106	50:28:0090229
102	50:21:0050313	50:23:0050160	50:28:0010614	50:28:0050107	50:28:0090230
103	50:21:0050321	50:23:0050161	50:28:0010615	50:28:0050201	50:28:0090231
104	50:21:0050404	50:23:0050162	50:28:0010616	50:28:0050202	50:28:0090232
105	50:21:0060102	50:23:0050163	50:28:0010617	50:28:0050203	50:28:0090233
106	50:21:0060103	50:23:0050165	50:28:0010618	50:28:0050204	50:28:0090234
107	50:21:0060104	50:23:0050166	50:28:0010619	50:28:0050205	50:28:0090235
108	50:21:0060201	50:23:0050178	50:28:0010620	50:28:0050206	50:28:0090236
109	50:21:0060202	50:23:0050221	50:28:0010701	50:28:0050207	50:28:0090237

№ строки	Номера кадастровых кварталов				
	1	2	3	4	5
110	50:21:0060203	50:23:0050225	50:28:0020101	50:28:0050208	50:28:0090238
111	50:21:0060204	50:23:0050226	50:28:0020102	50:28:0050209	50:28:0090240
112	50:21:0060208	50:23:0050236	50:28:0020103	50:28:0050210	50:28:0090241
113	50:21:0060303	50:23:0050240	50:28:0020104	50:28:0050211	50:28:0090242
114	50:21:0060304	50:23:0050241	50:28:0020105	50:28:0050212	50:28:0090243
115	50:21:0060310	50:23:0050242	50:28:0020106	50:28:0050214	50:28:0090246
116	50:21:0060311	50:27:0000000	50:28:0020107	50:28:0050303	50:28:0090247
117	50:21:0060312	50:27:0020548	50:28:0020108	50:28:0050304	50:28:0090248
118	50:21:0060403	50:27:0020549	50:28:0020109	50:28:0050305	50:28:0090249
119	50:21:0070101	50:27:0020551	50:28:0020201	50:28:0050306	50:28:0090303
120	50:21:0070105	50:27:0020803	50:28:0020202	50:28:0050310	50:28:0090306
121	50:21:0070106	50:27:0020806	50:28:0020203	50:28:0050312	50:28:0090312
122	50:21:0070107	50:27:0020820	50:28:0020204	50:28:0050313	50:28:0090323
123	50:21:0070201	50:27:0020821	50:28:0020205	50:28:0050401	50:28:0090401
124	50:21:0070204	50:27:0020822	50:28:0020206	50:28:0050402	50:28:0090402
125	50:21:0070208	50:27:0030710	50:28:0020207	50:28:0050403	50:28:0090403
126	50:21:0070211	50:27:0030734	50:28:0020208	50:28:0050404	50:28:0090404
127	50:21:0070213	50:28:0000000	50:28:0020209	50:28:0050405	50:28:0090405
128	50:21:0070214	50:28:0010101	50:28:0020210	50:28:0050406	50:28:0090406
129	50:21:0070215	50:28:0010102	50:28:0020301	50:28:0050407	50:28:0090407
130	50:21:0080101	50:28:0010103	50:28:0020302	50:28:0050408	50:28:0090408
131	50:21:0080102	50:28:0010104	50:28:0020303	50:28:0050409	50:28:0090409
132	50:21:0080103	50:28:0010105	50:28:0020304	50:28:0050410	50:28:0090410
133	50:21:0080104	50:28:0010201	50:28:0020305	50:28:0050411	50:28:0090411
134	50:21:0080105	50:28:0010202	50:28:0020401	50:28:0050412	50:28:0090412
135	50:21:0080201	50:28:0010203	50:28:0020402	50:28:0050413	50:28:0090413
136	50:21:0080301	50:28:0010204	50:28:0020403	50:28:0050414	50:28:0090414
137	50:21:0080303	50:28:0010205	50:28:0020404	50:28:0050415	50:28:0090415
138	50:21:0080304	50:28:0010206	50:28:0020405	50:28:0050416	50:28:0090416
139	50:21:0080306	50:28:0010207	50:28:0020406	50:28:0050417	50:28:0090417
140	50:21:0080307	50:28:0010208	50:28:0020407	50:28:0050418	50:28:0090418
141	50:21:0080308	50:28:0010209	50:28:0020408	50:28:0050419	50:28:0090419
142	50:21:0080309	50:28:0010210	50:28:0020409	50:28:0050420	50:28:0090420
143	50:21:0090210	50:28:0010211	50:28:0020410	50:28:0050421	50:28:0090421
144	50:21:0090212	50:28:0010212	50:28:0020411	50:28:0050501	50:28:0090422
145	50:23:0000000	50:28:0010213	50:28:0020412	50:28:0050502	50:28:0090423
146	50:23:0030121	50:28:0010214	50:28:0020413	50:28:0050503	50:28:0090424
147	50:23:0030123	50:28:0010215	50:28:0020501	50:28:0050504	50:28:0090502

№ строки	Номера кадастровых кварталов				
	1	2	3	4	5
148	50:23:0030141	50:28:0010216	50:28:0020502	50:28:0050505	50:28:0090503
149	50:23:0040311	50:28:0010217	50:28:0020503	50:28:0060101	50:28:0100101
150	50:23:0040312	50:28:0010218	50:28:0020504	50:28:0060102	50:28:0100102
151	50:23:0040313	50:28:0010219	50:28:0020505	50:28:0060103	50:28:0100103
152	50:23:0040314	50:28:0010220	50:28:0020506	50:28:0060104	50:28:0100104
153	50:23:0040315	50:28:0010221	50:28:0020507	50:28:0060105	50:28:0100105
154	50:23:0040316	50:28:0010222	50:28:0020508	50:28:0060106	50:28:0100106
155	50:23:0040317	50:28:0010223	50:28:0020509	50:28:0060107	50:28:0100107
156	50:23:0040318	50:28:0010224	50:28:0020510	50:28:0060108	50:28:0100201
157	50:23:0040319	50:28:0010225	50:28:0020511	50:28:0060109	50:28:0100202
158	50:23:0040323	50:28:0010226	50:28:0020512	50:28:0060110	50:28:0100203
159	50:23:0040324	50:28:0010227	50:28:0020513	50:28:0060111	50:28:0100204
160	50:23:0040328	50:28:0010228	50:28:0020514	50:28:0060112	50:28:0100205
161	50:23:0040331	50:28:0010229	50:28:0020601	50:28:0060113	50:28:0100206
162	50:23:0040333	50:28:0010230	50:28:0020602	50:28:0060114	50:28:0100207
163	50:23:0040334	50:28:0010231	50:28:0020603	50:28:0060115	50:28:0100208
164	50:23:0040335	50:28:0010232	50:28:0020604	50:28:0060116	50:28:0100209
165	50:23:0040339	50:28:0010233	50:28:0020605	50:28:0060117	50:28:0100210
166	50:23:0040340	50:28:0010234	50:28:0020606	50:28:0060118	50:28:0100211
167	50:23:0040341	50:28:0010235	50:28:0020607	50:28:0060119	50:28:0100212
168	50:23:0040342	50:28:0010236	50:28:0020608	50:28:0060120	50:28:0100213
169	50:23:0040344	50:28:0010237	50:28:0020609	50:28:0060121	50:28:0100214
170	50:23:0040403	50:28:0010238	50:28:0020610	50:28:0060122	50:28:0100215
171	50:23:0040404	50:28:0010239	50:28:0020611	50:28:0060201	50:28:0100303
172	50:23:0040405	50:28:0010240	50:28:0020612	50:28:0060202	50:28:0100304
173	50:23:0040406	50:28:0010241	50:28:0020701	50:28:0060203	50:28:0100307
174	50:23:0040407	50:28:0010242	50:28:0020702	50:28:0060204	50:28:0100308
175	50:23:0040408	50:28:0010243	50:28:0020703	50:28:0060205	50:28:0100309
176	50:23:0040409	50:28:0010244	50:28:0020704	50:28:0060206	50:28:0100312
177	50:23:0040410	50:28:0010245	50:28:0020705	50:28:0060207	50:28:0100501
178	50:23:0040411	50:28:0010246	50:28:0020706	50:28:0060208	50:28:0100801
179	50:23:0040412	50:28:0010247	50:28:0020707	50:28:0060209	50:28:0110101
180	50:23:0040413	50:28:0010248	50:28:0020708	50:28:0060210	50:28:0110102
181	50:23:0040414	50:28:0010249	50:28:0020709	50:28:0060211	50:28:0110103
182	50:23:0040415	50:28:0010250	50:28:0020710	50:28:0060212	50:28:0110104
183	50:23:0040416	50:28:0010251	50:28:0020711	50:28:0060214	50:28:0110106
184	50:23:0040417	50:28:0010252	50:28:0020801	50:28:0060215	50:28:0110107
185	50:23:0040418	50:28:0010253	50:28:0020802	50:28:0060216	50:28:0110112

№ строки	Номера кадастровых кварталов				
	1	2	3	4	5
186	50:23:0040419	50:28:0010254	50:28:0020803	50:28:0060217	50:28:0110113
187	50:23:0040420	50:28:0010255	50:28:0020804	50:28:0060218	50:28:0110114
188	50:23:0040422	50:28:0010256	50:28:0020805	50:28:0060301	50:28:0110115
189	50:23:0040423	50:28:0010257	50:28:0020806	50:28:0070101	50:28:0110116
190	50:23:0040424	50:28:0010258	50:28:0020807	50:28:0070102	50:28:0110117
191	50:23:0040425	50:28:0010259	50:28:0020901	50:28:0070103	50:28:0110118
192	50:23:0040426	50:28:0010260	50:28:0020902	50:28:0070104	50:28:0110119
193	50:23:0040427	50:28:0010261	50:28:0020903	50:28:0070105	50:28:0110120
194	50:23:0040428	50:28:0010262	50:28:0020904	50:28:0070106	50:28:0110121
195	50:23:0040429	50:28:0010263	50:28:0020905	50:28:0070107	50:28:0110122
196	50:23:0040430	50:28:0010264	50:28:0030101	50:28:0070108	50:28:0110123
197	50:23:0040431	50:28:0010265	50:28:0030102	50:28:0070109	50:28:0110124
198	50:23:0040432	50:28:0010266	50:28:0030103	50:28:0070110	50:28:0110125
199	50:23:0040433	50:28:0010267	50:28:0030104	50:28:0070111	50:28:0110126
200	50:23:0040434	50:28:0010268	50:28:0030105	50:28:0070112	50:28:0110138
201	50:23:0040435	50:28:0010269	50:28:0030106	50:28:0070201	50:28:0110146
202	50:23:0040436	50:28:0010270	50:28:0030107	50:28:0070202	50:28:0110149
203	50:23:0040437	50:28:0010271	50:28:0030108	50:28:0070203	50:28:0110150
204	50:23:0040438	50:28:0010272	50:28:0030109	50:28:0070204	50:28:0110151
205	50:23:0040439	50:28:0010273	50:28:0030110	50:28:0070205	50:28:0110152
206	50:23:0040440	50:28:0010274	50:28:0030111	50:28:0070206	50:28:0110156
207	50:23:0040441	50:28:0010275	50:28:0030112	50:28:0070207	50:28:0110201
208	50:23:0040442	50:28:0010276	50:28:0030113	50:28:0070208	50:28:0110204
209	50:23:0040443	50:28:0010277	50:28:0030114	50:28:0070209	50:28:0110205
210	50:23:0040445	50:28:0010278	50:28:0030115	50:28:0070210	50:28:0110206
211	50:23:0040446	50:28:0010279	50:28:0030116	50:28:0070211	50:28:0110224
212	50:23:0040447	50:28:0010280	50:28:0030117	50:28:0070212	50:28:0110401
213	50:23:0040505	50:28:0010301	50:28:0030118	50:28:0070213	50:28:0130101
214	50:23:0040507	50:28:0010302	50:28:0030119	50:28:0070214	50:28:0140101
215	50:23:0040508	50:28:0010303	50:28:0030120	50:28:0070215	50:33:0000000
216	50:23:0040518	50:28:0010304	50:28:0030121	50:28:0070216	50:33:0020103
217	50:23:0040519	50:28:0010305	50:28:0030122	50:28:0070217	50:33:0020301
218	50:23:0040520	50:28:0010306	50:28:0030123	50:28:0070218	50:33:0020302
219	50:23:0040521	50:28:0010401	50:28:0030124	50:28:0070219	50:33:0020303
220	50:23:0040522	50:28:0010402	50:28:0030125	50:28:0070220	50:33:0020304
221	50:23:0040523	50:28:0010403	50:28:0030126	50:28:0070221	50:33:0020305
222	50:23:0040524	50:28:0010404	50:28:0030127	50:28:0070222	50:33:0020306
223	50:23:0040525	50:28:0010405	50:28:0030128	50:28:0070223	50:33:0020308

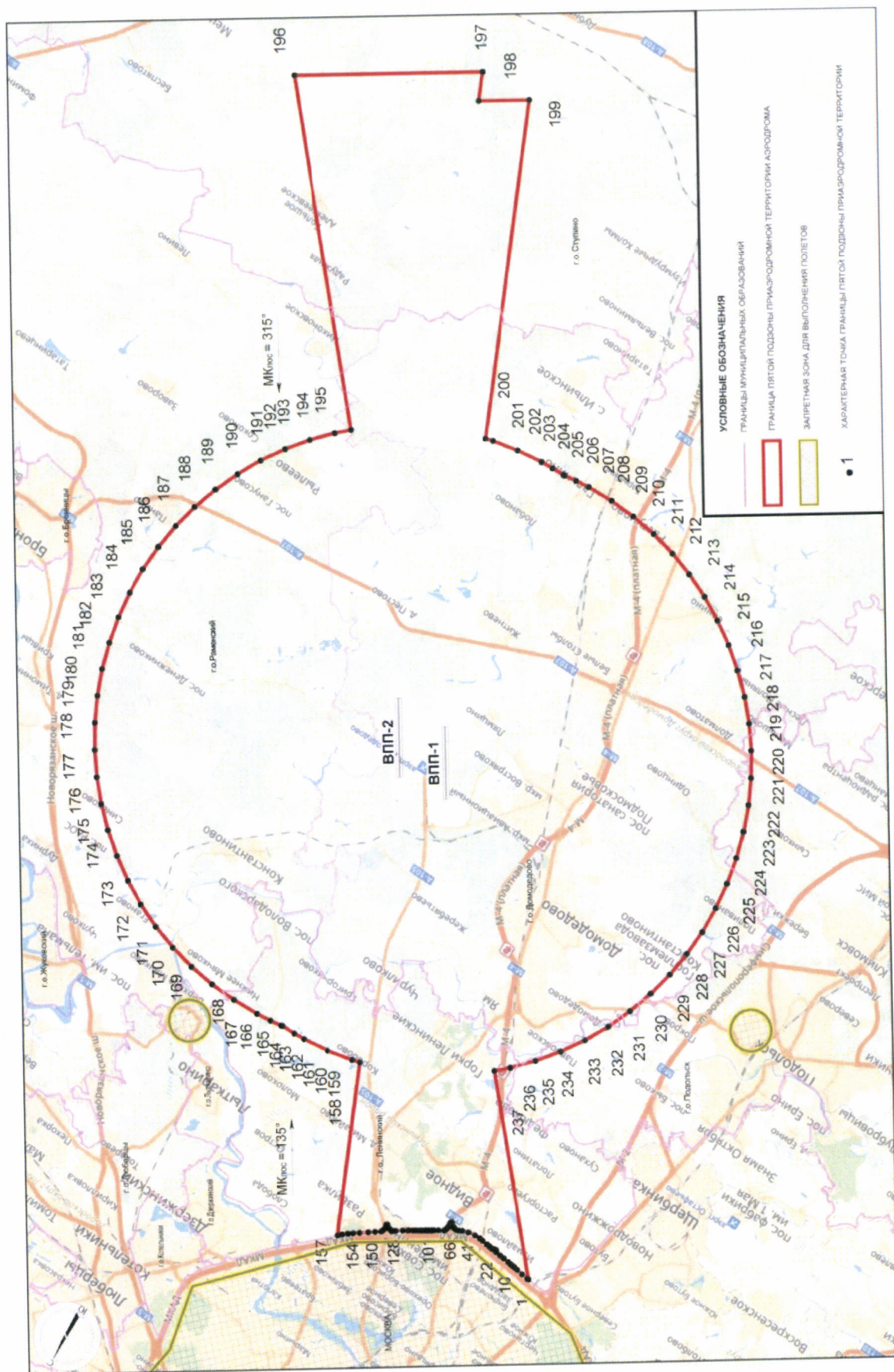
№ строки	Номера кадастровых кварталов				
	1	2	3	4	5
224	50:23:0040526	50:28:0010406	50:28:0030129	50:28:0070224	50:33:0020309
225	50:23:0040527	50:28:0010407	50:28:0030130	50:28:0070225	50:33:0020311
226	50:23:0040528	50:28:0010408	50:28:0030131	50:28:0070226	50:33:0020312
227	50:23:0040530	50:28:0010409	50:28:0030132	50:28:0070227	50:33:0020313
228	50:23:0040531	50:28:0010410	50:28:0030133	50:28:0070228	50:33:0020314
229	50:23:0040533	50:28:0010411	50:28:0030134	50:28:0070229	50:33:0020315
230	50:23:0040534	50:28:0010412	50:28:0030135	50:28:0070230	50:33:0020316
231	50:23:0040535	50:28:0010413	50:28:0030136	50:28:0070231	50:33:0020318
232	50:23:0040536	50:28:0010414	50:28:0030137	50:28:0070232	50:33:0020319
233	50:23:0040538	50:28:0010415	50:28:0030138	50:28:0070233	50:33:0020320
234	50:23:0040539	50:28:0010416	50:28:0030139	50:28:0070234	50:33:0020321
235	50:23:0040540	50:28:0010417	50:28:0030140	50:28:0070235	50:33:0020322
236	50:23:0040541	50:28:0010418	50:28:0030141	50:28:0070236	50:33:0020324
237	50:23:0040542	50:28:0010419	50:28:0030142	50:28:0070237	50:33:0020325
238	50:23:0040543	50:28:0010420	50:28:0030143	50:28:0070238	50:33:0020326
239	50:23:0040544	50:28:0010421	50:28:0030144	50:28:0070239	50:33:0020327
240	50:23:0040545	50:28:0010422	50:28:0030145	50:28:0070240	50:33:0020329
241	50:23:0040546	50:28:0010423	50:28:0030146	50:28:0070241	50:33:0020330
242	50:23:0040547	50:28:0010424	50:28:0030147	50:28:0070301	50:33:0020335
243	50:23:0040548	50:28:0010425	50:28:0030148	50:28:0070302	50:33:0020336
244	50:23:0040549	50:28:0010426	50:28:0030149	50:28:0070303	50:33:0020337
245	50:23:0040550	50:28:0010427	50:28:0030150	50:28:0070304	50:33:0020338
246	50:23:0040551	50:28:0010428	50:28:0030151	50:28:0070305	50:33:0020340
247	50:23:0040552	50:28:0010429	50:28:0030152	50:28:0070306	50:33:0020341
248	50:23:0040555	50:28:0010430	50:28:0030153	50:28:0070307	50:33:0020342
249	50:23:0040556	50:28:0010431	50:28:0030154	50:28:0070308	50:33:0020343
250	50:23:0040557	50:28:0010432	50:28:0030155	50:28:0070309	50:33:0020344
251	50:23:0040558	50:28:0010433	50:28:0030156	50:28:0070310	50:33:0020353
252	50:23:0040559	50:28:0010434	50:28:0030157	50:28:0070311	50:33:0020387
253	50:23:0040560	50:28:0010435	50:28:0030158	50:28:0070312	50:33:0020396
254	50:23:0040561	50:28:0010436	50:28:0030159	50:28:0070401	50:33:0020398
255	50:23:0040562	50:28:0010437	50:28:0030160	50:28:0070402	50:33:0020399
256	50:23:0040563	50:28:0010438	50:28:0030161	50:28:0070403	50:33:0020410
257	50:23:0040564	50:28:0010439	50:28:0030162	50:28:0070404	50:33:0020418
258	50:23:0040565	50:28:0010440	50:28:0030163	50:28:0070405	50:33:0020436
259	50:23:0040567	50:28:0010441	50:28:0030164	50:28:0070406	50:33:0020439
260	50:23:0040568	50:28:0010442	50:28:0030165	50:28:0070407	50:33:0020440
261	50:23:0040569	50:28:0010443	50:28:0030166	50:28:0070408	50:33:0020441

№ строки	Номера кадастровых кварталов				
	1	2	3	4	5
262	50:23:0040570	50:28:0010444	50:28:0030167	50:28:0070409	50:33:0020442
263	50:23:0040571	50:28:0010445	50:28:0030168	50:28:0070410	50:33:0020443
264	50:23:0040572	50:28:0010446	50:28:0030169	50:28:0070411	50:33:0020444
265	50:23:0040601	50:28:0010447	50:28:0030170	50:28:0070412	50:33:0020445
266	50:23:0040602	50:28:0010448	50:28:0030171	50:28:0070413	50:33:0020446
267	50:23:0040603	50:28:0010449	50:28:0030172	50:28:0070414	50:33:0020447
268	50:23:0040604	50:28:0010450	50:28:0030173	50:28:0070415	50:33:0020449
269	50:23:0040605	50:28:0010451	50:28:0030174	50:28:0070416	50:33:0020458
270	50:23:0040606	50:28:0010452	50:28:0030175	50:28:0070417	50:33:0020459
271	50:23:0040607	50:28:0010453	50:28:0030201	50:28:0070418	50:33:0020460
272	50:23:0040608	50:28:0010454	50:28:0030202	50:28:0070501	50:33:0020461
273	50:23:0040609	50:28:0010455	50:28:0030203	50:28:0070502	50:33:0020462
274	50:23:0040610	50:28:0010456	50:28:0030204	50:28:0070503	50:33:0020476
275	50:23:0040611	50:28:0010457	50:28:0030205	50:28:0070504	50:33:0020480
276	50:23:0040612	50:28:0010458	50:28:0030206	50:28:0070505	50:28:0070506
277	50:23:0040613	50:28:0010459	50:28:0030207	-	-

9.5. Графическое изображение пятой подзоны приаэродромной территории аэродрома гражданской авиации Москва (Домодедово) приведено на схеме 6.



Схема 6





## 10. Описание границ шестой подзоны:

10.1. Шестая подзона приаэродромной территории аэродрома гражданской авиации Москва (Домодедово) выделена по границам, установленным на удалении 15 км от КТА.

10.2. Перечень координат характерных точек границ шестой подзоны приаэродромной территории аэродрома гражданской авиации Москва (Домодедово) приведен в таблице 7.1.

Таблица 7.1

Обозначение характерных точек границ	Координаты МСК-50 зона 2	
	X	Y
1	445137.68	2213631.00
2	445080.60	2214938.34
3	444909.80	2216235.73
4	444626.57	2217513.29
5	444233.07	2218761.31
6	443732.30	2219970.28
7	443128.06	2221131.00
8	442424.96	2222234.65
9	441628.35	2223272.82
10	440744.28	2224237.61
11	439779.49	2225121.67
12	438741.33	2225918.29
13	437637.68	2226621.39
14	436476.95	2227225.62
15	435267.98	2227726.39
16	434019.97	2228119.89
17	432742.40	2228403.12
18	431445.02	2228573.93
19	430137.68	2228631.00
20	428830.34	2228573.93
21	427532.96	2228403.12
22	426255.39	2228119.89
23	425007.38	2227726.39
24	423798.41	2227225.62
25	422637.68	2226621.39
26	421534.03	2225918.29

Обозначение характерных точек границ	Координаты МСК-50 зона 2	
	X	Y
27	420495.87	2225121.67
28	419531.08	2224237.61
29	418647.01	2223272.82
30	417850.40	2222234.65
31	417147.30	2221131.00
32	416543.06	2219970.28
33	416042.29	2218761.31
34	415648.79	2217513.29
35	415365.56	2216235.73
36	415277.23	2215672.35
37	415194.76	2214938.34
38	415156.58	2214383.71
39	415137.68	2213631.00
40	415194.76	2212323.67
41	415365.56	2211026.28
42	415648.79	2209748.72
43	416042.29	2208500.70
44	416543.06	2207291.73
45	417147.30	2206131.00
46	417850.40	2205027.36
47	418647.01	2203989.19
48	419531.08	2203024.40
49	420495.87	2202140.34
50	421534.03	2201343.72
51	422637.68	2200640.62
52	423798.41	2200036.39

Обозначение характерных точек границ	Координаты МСК-50 зона 2	
	X	Y
53	425007.38	2199535.62
54	426255.39	2199142.12
55	427532.96	2198858.89
56	428830.34	2198688.08
57	430137.68	2198631.00
58	431445.02	2198688.08
59	432742.40	2198858.89
60	434019.97	2199142.12
61	435267.98	2199535.62
62	436476.95	2200036.39
63	437637.68	2200640.62
64	438741.33	2201343.72
65	439779.49	2202140.34

Обозначение характерных точек границ	Координаты МСК-50 зона 2	
	X	Y
66	440744.28	2203024.40
67	441628.35	2203989.19
68	442424.96	2205027.36
69	443128.06	2206131.00
70	443732.30	2207291.73
71	444233.07	2208500.70
72	444626.57	2209748.72
73	444909.80	2211026.28
74	445004.08	2211633.44
75	445080.60	2212323.67
76	445121.76	2212940.20
1	445137.68	2213631.00

10.3. Муниципальные образования Московской области, в границах территории которых полностью или частично расположена шестая подзона приаэродромной территории аэродрома гражданской авиации Москва (Домодедово), приведены в таблице 7.2.

Таблица 7.2

№ п/п	Муниципальное образование
1	Ленинский городской округ
2	Раменский городской округ
3	городской округ Домодедово
4	городской округ Подольск

10.4. Перечень кадастровых кварталов, в границах территорий которых полностью или частично расположена шестая подзона приаэродромной территории аэродрома гражданской авиации Москва (Домодедово), приведен в таблице 7.3.

Таблица 7.3

№ строки	Номера кадастровых кварталов				
	1	2	3	4	5
1	50:00:0000000	50:27:0000000	50:28:0010565	50:28:0030222	50:28:0070310
2	50:21:0000000	50:27:0020806	50:28:0010566	50:28:0030223	50:28:0070311
3	50:21:0060201	50:28:0000000	50:28:0010567	50:28:0030224	50:28:0070312

№ строки	Номера кадастровых кварталов				
	1	2	3	4	5
4	50:21:0060202	50:28:0010101	50:28:0010568	50:28:0030225	50:28:0070401
5	50:21:0060203	50:28:0010102	50:28:0010569	50:28:0030226	50:28:0070402
6	50:21:0060204	50:28:0010103	50:28:0010570	50:28:0030227	50:28:0070403
7	50:21:0060208	50:28:0010104	50:28:0010571	50:28:0030228	50:28:0070404
8	50:21:0060303	50:28:0010105	50:28:0010572	50:28:0030229	50:28:0070405
9	50:21:0060304	50:28:0010201	50:28:0010573	50:28:0030230	50:28:0070406
10	50:21:0060310	50:28:0010202	50:28:0010574	50:28:0030231	50:28:0070407
11	50:21:0060311	50:28:0010203	50:28:0010575	50:28:0030232	50:28:0070408
12	50:21:0060312	50:28:0010204	50:28:0010576	50:28:0030233	50:28:0070409
13	50:21:0060403	50:28:0010205	50:28:0010577	50:28:0030234	50:28:0070410
14	50:21:0070101	50:28:0010206	50:28:0010578	50:28:0030235	50:28:0070411
15	50:21:0070105	50:28:0010207	50:28:0010579	50:28:0030236	50:28:0070412
16	50:21:0070106	50:28:0010208	50:28:0010580	50:28:0030237	50:28:0070413
17	50:21:0070107	50:28:0010209	50:28:0010581	50:28:0030238	50:28:0070414
18	50:21:0070201	50:28:0010210	50:28:0010582	50:28:0030239	50:28:0070415
19	50:21:0070204	50:28:0010211	50:28:0010583	50:28:0030240	50:28:0070416
20	50:21:0070208	50:28:0010212	50:28:0010601	50:28:0030241	50:28:0070417
21	50:21:0070211	50:28:0010213	50:28:0010602	50:28:0030242	50:28:0070418
22	50:21:0070213	50:28:0010214	50:28:0010603	50:28:0030244	50:28:0070501
23	50:21:0070214	50:28:0010215	50:28:0010604	50:28:0030245	50:28:0070502
24	50:21:0070215	50:28:0010216	50:28:0010605	50:28:0030246	50:28:0070503
25	50:21:0080201	50:28:0010217	50:28:0010606	50:28:0030247	50:28:0070504
26	50:21:0080306	50:28:0010218	50:28:0010607	50:28:0030248	50:28:0070505
27	50:21:0090212	50:28:0010219	50:28:0010608	50:28:0030249	50:28:0070506
28	50:23:0000000	50:28:0010220	50:28:0010609	50:28:0030250	50:28:0070507
29	50:23:0040316	50:28:0010221	50:28:0010610	50:28:0030251	50:28:0070508
30	50:23:0040317	50:28:0010222	50:28:0010611	50:28:0030252	50:28:0070601
31	50:23:0040318	50:28:0010223	50:28:0010612	50:28:0030253	50:28:0080101
32	50:23:0040319	50:28:0010224	50:28:0010613	50:28:0030254	50:28:0080102
33	50:23:0040323	50:28:0010225	50:28:0010614	50:28:0030256	50:28:0080103
34	50:23:0040324	50:28:0010226	50:28:0010615	50:28:0030257	50:28:0080104
35	50:23:0040328	50:28:0010227	50:28:0010616	50:28:0030258	50:28:0080105
36	50:23:0040331	50:28:0010228	50:28:0010617	50:28:0030259	50:28:0080106
37	50:23:0040334	50:28:0010229	50:28:0010618	50:28:0030260	50:28:0080107
38	50:23:0040335	50:28:0010230	50:28:0010619	50:28:0030261	50:28:0080108
39	50:23:0040339	50:28:0010231	50:28:0010620	50:28:0030262	50:28:0080109
40	50:23:0040340	50:28:0010232	50:28:0010701	50:28:0030263	50:28:0080110
41	50:23:0040341	50:28:0010233	50:28:0020101	50:28:0030264	50:28:0080111

№ строки	Номера кадастровых кварталов				
	1	2	3	4	5
42	50:23:0040342	50:28:0010234	50:28:0020102	50:28:0030265	50:28:0080112
43	50:23:0040403	50:28:0010235	50:28:0020103	50:28:0030266	50:28:0080113
44	50:23:0040404	50:28:0010236	50:28:0020104	50:28:0030267	50:28:0080114
45	50:23:0040405	50:28:0010237	50:28:0020105	50:28:0030268	50:28:0080115
46	50:23:0040406	50:28:0010238	50:28:0020106	50:28:0030269	50:28:0080201
47	50:23:0040407	50:28:0010239	50:28:0020107	50:28:0030270	50:28:0080202
48	50:23:0040408	50:28:0010240	50:28:0020108	50:28:0030271	50:28:0080203
49	50:23:0040409	50:28:0010241	50:28:0020109	50:28:0030272	50:28:0080204
50	50:23:0040410	50:28:0010242	50:28:0020201	50:28:0030273	50:28:0080205
51	50:23:0040411	50:28:0010243	50:28:0020202	50:28:0030274	50:28:0080206
52	50:23:0040412	50:28:0010244	50:28:0020203	50:28:0030275	50:28:0080207
53	50:23:0040413	50:28:0010245	50:28:0020204	50:28:0030276	50:28:0080208
54	50:23:0040414	50:28:0010246	50:28:0020205	50:28:0030301	50:28:0080209
55	50:23:0040415	50:28:0010247	50:28:0020206	50:28:0030401	50:28:0080210
56	50:23:0040416	50:28:0010248	50:28:0020207	50:28:0040110	50:28:0080211
57	50:23:0040417	50:28:0010249	50:28:0020208	50:28:0040112	50:28:0080212
58	50:23:0040418	50:28:0010250	50:28:0020209	50:28:0040113	50:28:0080213
59	50:23:0040419	50:28:0010251	50:28:0020210	50:28:0040114	50:28:0080214
60	50:23:0040420	50:28:0010252	50:28:0020301	50:28:0040115	50:28:0080215
61	50:23:0040422	50:28:0010253	50:28:0020302	50:28:0040116	50:28:0080217
62	50:23:0040423	50:28:0010254	50:28:0020303	50:28:0040117	50:28:0080218
63	50:23:0040424	50:28:0010255	50:28:0020304	50:28:0040120	50:28:0080219
64	50:23:0040425	50:28:0010256	50:28:0020305	50:28:0040121	50:28:0080220
65	50:23:0040426	50:28:0010257	50:28:0020401	50:28:0040122	50:28:0080221
66	50:23:0040427	50:28:0010258	50:28:0020402	50:28:0040201	50:28:0090101
67	50:23:0040428	50:28:0010259	50:28:0020403	50:28:0040202	50:28:0090102
68	50:23:0040429	50:28:0010260	50:28:0020404	50:28:0040210	50:28:0090103
69	50:23:0040430	50:28:0010261	50:28:0020405	50:28:0040212	50:28:0090104
70	50:23:0040431	50:28:0010262	50:28:0020406	50:28:0040213	50:28:0090105
71	50:23:0040432	50:28:0010263	50:28:0020407	50:28:0040215	50:28:0090106
72	50:23:0040433	50:28:0010264	50:28:0020408	50:28:0040216	50:28:0090107
73	50:23:0040434	50:28:0010265	50:28:0020409	50:28:0040217	50:28:0090108
74	50:23:0040435	50:28:0010266	50:28:0020410	50:28:0040218	50:28:0090109
75	50:23:0040436	50:28:0010267	50:28:0020411	50:28:0040231	50:28:0090110
76	50:23:0040437	50:28:0010268	50:28:0020412	50:28:0040235	50:28:0090111
77	50:23:0040438	50:28:0010269	50:28:0020413	50:28:0040301	50:28:0090112
78	50:23:0040439	50:28:0010270	50:28:0020501	50:28:0050101	50:28:0090113
79	50:23:0040440	50:28:0010271	50:28:0020502	50:28:0050102	50:28:0090114

№ строки	Номера кадастровых кварталов				
	1	2	3	4	5
80	50:23:0040441	50:28:0010272	50:28:0020503	50:28:0050103	50:28:0090115
81	50:23:0040442	50:28:0010273	50:28:0020504	50:28:0050104	50:28:0090116
82	50:23:0040443	50:28:0010274	50:28:0020505	50:28:0050105	50:28:0090117
83	50:23:0040445	50:28:0010275	50:28:0020506	50:28:0050106	50:28:0090118
84	50:23:0040446	50:28:0010276	50:28:0020507	50:28:0050107	50:28:0090119
85	50:23:0040447	50:28:0010277	50:28:0020508	50:28:0050201	50:28:0090120
86	50:23:0040520	50:28:0010278	50:28:0020509	50:28:0050202	50:28:0090121
87	50:23:0040521	50:28:0010279	50:28:0020510	50:28:0050203	50:28:0090122
88	50:23:0040522	50:28:0010280	50:28:0020511	50:28:0050204	50:28:0090123
89	50:23:0040523	50:28:0010301	50:28:0020512	50:28:0050206	50:28:0090124
90	50:23:0040524	50:28:0010302	50:28:0020513	50:28:0050207	50:28:0090125
91	50:23:0040525	50:28:0010303	50:28:0020514	50:28:0050208	50:28:0090126
92	50:23:0040526	50:28:0010304	50:28:0020601	50:28:0050209	50:28:0090127
93	50:23:0040527	50:28:0010305	50:28:0020602	50:28:0050210	50:28:0090128
94	50:23:0040528	50:28:0010306	50:28:0020603	50:28:0050211	50:28:0090129
95	50:23:0040530	50:28:0010401	50:28:0020604	50:28:0050212	50:28:0090130
96	50:23:0040531	50:28:0010402	50:28:0020605	50:28:0050312	50:28:0090131
97	50:23:0040533	50:28:0010403	50:28:0020606	50:28:0050401	50:28:0090132
98	50:23:0040534	50:28:0010404	50:28:0020607	50:28:0050402	50:28:0090133
99	50:23:0040535	50:28:0010405	50:28:0020608	50:28:0050404	50:28:0090134
100	50:23:0040536	50:28:0010406	50:28:0020609	50:28:0050405	50:28:0090135
101	50:23:0040539	50:28:0010407	50:28:0020610	50:28:0050406	50:28:0090136
102	50:23:0040541	50:28:0010408	50:28:0020611	50:28:0050407	50:28:0090137
103	50:23:0040544	50:28:0010409	50:28:0020612	50:28:0050408	50:28:0090138
104	50:23:0040545	50:28:0010410	50:28:0020701	50:28:0050409	50:28:0090201
105	50:23:0040546	50:28:0010411	50:28:0020702	50:28:0050410	50:28:0090202
106	50:23:0040547	50:28:0010412	50:28:0020703	50:28:0050411	50:28:0090203
107	50:23:0040548	50:28:0010413	50:28:0020704	50:28:0050412	50:28:0090204
108	50:23:0040549	50:28:0010414	50:28:0020705	50:28:0050413	50:28:0090205
109	50:23:0040550	50:28:0010415	50:28:0020706	50:28:0050414	50:28:0090206
110	50:23:0040551	50:28:0010416	50:28:0020707	50:28:0050415	50:28:0090207
111	50:23:0040552	50:28:0010417	50:28:0020708	50:28:0050416	50:28:0090208
112	50:23:0040555	50:28:0010418	50:28:0020709	50:28:0050417	50:28:0090209
113	50:23:0040556	50:28:0010419	50:28:0020710	50:28:0050418	50:28:0090210
114	50:23:0040557	50:28:0010420	50:28:0020711	50:28:0050419	50:28:0090211
115	50:23:0040558	50:28:0010421	50:28:0020801	50:28:0050420	50:28:0090212
116	50:23:0040559	50:28:0010422	50:28:0020802	50:28:0050421	50:28:0090213
117	50:23:0040560	50:28:0010423	50:28:0020803	50:28:0050501	50:28:0090214

№ строки	Номера кадастровых кварталов				
	1	2	3	4	5
118	50:23:0040561	50:28:0010424	50:28:0020804	50:28:0050502	50:28:0090215
119	50:23:0040562	50:28:0010425	50:28:0020805	50:28:0050503	50:28:0090216
120	50:23:0040565	50:28:0010426	50:28:0020806	50:28:0050505	50:28:0090217
121	50:23:0040567	50:28:0010427	50:28:0020807	50:28:0060101	50:28:0090218
122	50:23:0040569	50:28:0010428	50:28:0020901	50:28:0060102	50:28:0090219
123	50:23:0040570	50:28:0010429	50:28:0020902	50:28:0060103	50:28:0090223
124	50:23:0040571	50:28:0010430	50:28:0020903	50:28:0060104	50:28:0090224
125	50:23:0040572	50:28:0010431	50:28:0020904	50:28:0060105	50:28:0090226
126	50:23:0040601	50:28:0010432	50:28:0020905	50:28:0060106	50:28:0090227
127	50:23:0040602	50:28:0010433	50:28:0030101	50:28:0060107	50:28:0090228
128	50:23:0040603	50:28:0010434	50:28:0030102	50:28:0060108	50:28:0090229
129	50:23:0040604	50:28:0010435	50:28:0030103	50:28:0060109	50:28:0090230
130	50:23:0040605	50:28:0010436	50:28:0030104	50:28:0060110	50:28:0090231
131	50:23:0040606	50:28:0010437	50:28:0030105	50:28:0060111	50:28:0090232
132	50:23:0040607	50:28:0010438	50:28:0030106	50:28:0060112	50:28:0090233
133	50:23:0040608	50:28:0010439	50:28:0030107	50:28:0060113	50:28:0090234
134	50:23:0040609	50:28:0010440	50:28:0030108	50:28:0060114	50:28:0090235
135	50:23:0040610	50:28:0010441	50:28:0030109	50:28:0060115	50:28:0090236
136	50:23:0040611	50:28:0010442	50:28:0030110	50:28:0060116	50:28:0090237
137	50:23:0040612	50:28:0010443	50:28:0030111	50:28:0060117	50:28:0090238
138	50:23:0040613	50:28:0010444	50:28:0030112	50:28:0060118	50:28:0090240
139	50:23:0040614	50:28:0010445	50:28:0030113	50:28:0060119	50:28:0090241
140	50:23:0040615	50:28:0010446	50:28:0030114	50:28:0060120	50:28:0090242
141	50:23:0040616	50:28:0010447	50:28:0030115	50:28:0060121	50:28:0090243
142	50:23:0040617	50:28:0010448	50:28:0030116	50:28:0060122	50:28:0090246
143	50:23:0040618	50:28:0010449	50:28:0030117	50:28:0060201	50:28:0090247
144	50:23:0040619	50:28:0010450	50:28:0030118	50:28:0060202	50:28:0090248
145	50:23:0040620	50:28:0010451	50:28:0030119	50:28:0060203	50:28:0090249
146	50:23:0040621	50:28:0010452	50:28:0030120	50:28:0060204	50:28:0090401
147	50:23:0040701	50:28:0010453	50:28:0030121	50:28:0060205	50:28:0090405
148	50:23:0040702	50:28:0010454	50:28:0030122	50:28:0060206	50:28:0090408
149	50:23:0040703	50:28:0010455	50:28:0030123	50:28:0060207	50:28:0090412
150	50:23:0040704	50:28:0010456	50:28:0030124	50:28:0060208	50:28:0090413
151	50:23:0040705	50:28:0010457	50:28:0030125	50:28:0060209	50:28:0090414
152	50:23:0040706	50:28:0010458	50:28:0030126	50:28:0060210	50:28:0090415
153	50:23:0040708	50:28:0010459	50:28:0030127	50:28:0060211	50:28:0090418
154	50:23:0040709	50:28:0010460	50:28:0030128	50:28:0060212	50:28:0090419
155	50:23:0040710	50:28:0010461	50:28:0030129	50:28:0060214	50:28:0090420

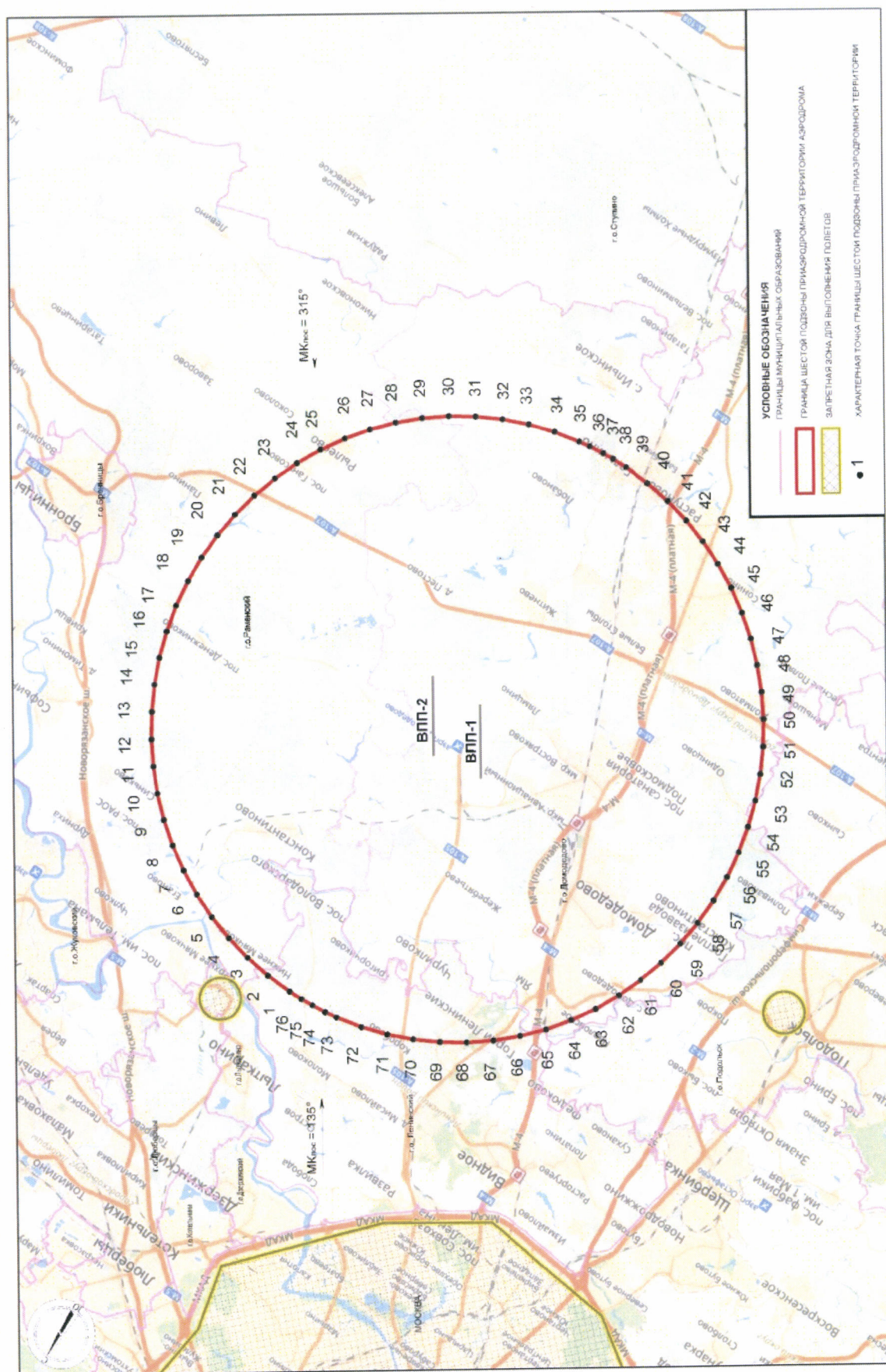
№ строки	Номера кадастровых кварталов				
	1	2	3	4	5
156	50:23:0040711	50:28:0010462	50:28:0030130	50:28:0060215	50:28:0090421
157	50:23:0040712	50:28:0010463	50:28:0030131	50:28:0060216	50:28:0090422
158	50:23:0040713	50:28:0010464	50:28:0030132	50:28:0060217	50:28:0090502
159	50:23:0040714	50:28:0010501	50:28:0030133	50:28:0060218	50:28:0090503
160	50:23:0040715	50:28:0010502	50:28:0030134	50:28:0060301	50:28:0100101
161	50:23:0040721	50:28:0010503	50:28:0030135	50:28:0070101	50:28:0100102
162	50:23:0040722	50:28:0010504	50:28:0030136	50:28:0070102	50:28:0100103
163	50:23:0040810	50:28:0010505	50:28:0030137	50:28:0070103	50:28:0100104
164	50:23:0040812	50:28:0010506	50:28:0030138	50:28:0070104	50:28:0100105
165	50:23:0040813	50:28:0010507	50:28:0030139	50:28:0070105	50:28:0100106
166	50:23:0040814	50:28:0010508	50:28:0030140	50:28:0070106	50:28:0100107
167	50:23:0040825	50:28:0010509	50:28:0030141	50:28:0070107	50:28:0100201
168	50:23:0040826	50:28:0010510	50:28:0030142	50:28:0070108	50:28:0100202
169	50:23:0040827	50:28:0010511	50:28:0030143	50:28:0070109	50:28:0100203
170	50:23:0040828	50:28:0010512	50:28:0030144	50:28:0070110	50:28:0100204
171	50:23:0040829	50:28:0010513	50:28:0030145	50:28:0070111	50:28:0100205
172	50:23:0040830	50:28:0010514	50:28:0030146	50:28:0070112	50:28:0100206
173	50:23:0040831	50:28:0010515	50:28:0030147	50:28:0070201	50:28:0100207
174	50:23:0040832	50:28:0010516	50:28:0030148	50:28:0070202	50:28:0100208
175	50:23:0040833	50:28:0010517	50:28:0030149	50:28:0070203	50:28:0100209
176	50:23:0040834	50:28:0010518	50:28:0030150	50:28:0070204	50:28:0100210
177	50:23:0040835	50:28:0010519	50:28:0030151	50:28:0070205	50:28:0100211
178	50:23:0040836	50:28:0010520	50:28:0030152	50:28:0070206	50:28:0100212
179	50:23:0040837	50:28:0010521	50:28:0030153	50:28:0070207	50:28:0100213
180	50:23:0040838	50:28:0010522	50:28:0030154	50:28:0070208	50:28:0100214
181	50:23:0040839	50:28:0010523	50:28:0030155	50:28:0070209	50:28:0100215
182	50:23:0040840	50:28:0010524	50:28:0030156	50:28:0070210	50:28:0100303
183	50:23:0040842	50:28:0010525	50:28:0030157	50:28:0070211	50:28:0100308
184	50:23:0040843	50:28:0010526	50:28:0030158	50:28:0070212	50:28:0100309
185	50:23:0040844	50:28:0010527	50:28:0030159	50:28:0070213	50:28:0100312
186	50:23:0040845	50:28:0010528	50:28:0030160	50:28:0070214	50:28:0100501
187	50:23:0040849	50:28:0010529	50:28:0030161	50:28:0070215	50:28:0100801
188	50:23:0040851	50:28:0010530	50:28:0030162	50:28:0070216	50:28:0110101
189	50:23:0040852	50:28:0010531	50:28:0030163	50:28:0070217	50:28:0110102
190	50:23:0040853	50:28:0010532	50:28:0030164	50:28:0070218	50:28:0110103
191	50:23:0040854	50:28:0010533	50:28:0030165	50:28:0070219	50:28:0110104
192	50:23:0040855	50:28:0010534	50:28:0030166	50:28:0070220	50:28:0110106
193	50:23:0040863	50:28:0010535	50:28:0030167	50:28:0070221	50:28:0110107



№ строки	Номера кадастровых кварталов				
	1	2	3	4	5
194	50:23:0040866	50:28:0010536	50:28:0030168	50:28:0070222	50:28:0110112
195	50:23:0050117	50:28:0010537	50:28:0030169	50:28:0070223	50:28:0110113
196	50:23:0050118	50:28:0010538	50:28:0030170	50:28:0070224	50:28:0110114
197	50:23:0050119	50:28:0010539	50:28:0030171	50:28:0070225	50:28:0110115
198	50:23:0050120	50:28:0010540	50:28:0030172	50:28:0070226	50:28:0110116
199	50:23:0050121	50:28:0010541	50:28:0030173	50:28:0070227	50:28:0110117
200	50:23:0050122	50:28:0010542	50:28:0030174	50:28:0070228	50:28:0110118
201	50:23:0050123	50:28:0010543	50:28:0030175	50:28:0070229	50:28:0110119
202	50:23:0050124	50:28:0010544	50:28:0030201	50:28:0070230	50:28:0110120
203	50:23:0050125	50:28:0010545	50:28:0030202	50:28:0070231	50:28:0110121
204	50:23:0050126	50:28:0010546	50:28:0030203	50:28:0070232	50:28:0110122
205	50:23:0050127	50:28:0010547	50:28:0030204	50:28:0070233	50:28:0110123
206	50:23:0050128	50:28:0010548	50:28:0030205	50:28:0070234	50:28:0110138
207	50:23:0050129	50:28:0010549	50:28:0030206	50:28:0070235	50:28:0110146
208	50:23:0050135	50:28:0010550	50:28:0030207	50:28:0070236	50:28:0110149
209	50:23:0050139	50:28:0010551	50:28:0030208	50:28:0070237	50:28:0110150
210	50:23:0050140	50:28:0010552	50:28:0030209	50:28:0070238	50:28:0110151
211	50:23:0050141	50:28:0010553	50:28:0030210	50:28:0070239	50:28:0110152
212	50:23:0050144	50:28:0010554	50:28:0030211	50:28:0070240	50:28:0110156
213	50:23:0050145	50:28:0010555	50:28:0030212	50:28:0070241	50:28:0110201
214	50:23:0050154	50:28:0010556	50:28:0030213	50:28:0070301	50:28:0110204
215	50:23:0050156	50:28:0010557	50:28:0030214	50:28:0070302	50:28:0110205
216	50:23:0050159	50:28:0010558	50:28:0030215	50:28:0070303	50:28:0110206
217	50:23:0050160	50:28:0010559	50:28:0030216	50:28:0070304	50:28:0110224
218	50:23:0050161	50:28:0010560	50:28:0030217	50:28:0070305	50:28:0110401
219	50:23:0050162	50:28:0010561	50:28:0030218	50:28:0070306	50:28:0130101
220	50:23:0050163	50:28:0010562	50:28:0030219	50:28:0070307	50:28:0140101
221	50:23:0050165	50:28:0010563	50:28:0030220	50:28:0070308	50:28:0070309
222	50:23:0050166	50:28:0010564	50:28:0030221	-	-

10.5. Графическое изображение границы шестой подзоны приаэродромной территории аэродрома гражданской авиации Москва (Домодедово) приведено на схеме 7.

## Схема 7



**III. Перечень ограничений использования земельных участков и (или) расположенных на них объектов недвижимости и осуществления экономической и иной деятельности в границах приаэродромной территории аэродрома гражданской авиации Москва (Домодедово)**

11. Приаэродромная территория аэродрома гражданской авиации Москва (Домодедово) является зоной с особыми условиями использования территорий.

В соответствии с требованиями Воздушного кодекса Российской Федерации и Федерального закона от 1 июля 2017 г. № 135-ФЗ «О внесении изменений в отдельные законодательные акты Российской Федерации в части совершенствования порядка установления и использования приаэродромной территории и санитарно-защитной зоны» (далее – Федеральный закон № 135-ФЗ) на приаэродромной территории аэродрома гражданской авиации Москва (Домодедово) установлены ограничения использования земельных участков и (или) расположенных на них объектов недвижимости и осуществления экономической и иной деятельности.

11.1. Первая подзона приаэродромной территории аэродрома гражданской авиации Москва (Домодедово):

Перечень ограничений использования объектов недвижимости и осуществления деятельности	Обоснование ограничений
В границах первой подзоны запрещается размещать объекты, не предназначенные для организации и обслуживания воздушного движения и воздушных перевозок, обеспечения взлета, посадки, руления и стоянки воздушных судов.	1. Подпункт 1 пункта 3 статьи 47 Воздушного кодекса Российской Федерации. 2. Подпункт 1 пункта 3 статьи 1 Федерального закона № 135-ФЗ. 3. Подпункт «а» пункта 1(1) Положения.

11.2. Вторая подзона приаэродромной территории аэродрома гражданской авиации Москва (Домодедово):

Перечень ограничений использования объектов недвижимости и осуществления деятельности	Обоснование ограничений
<p>1. В границах второй подзоны запрещается размещать объекты, не предназначенные для обслуживания пассажиров и обработки багажа, грузов и почты, обслуживания воздушных судов, хранения авиационного топлива и заправки воздушных судов, обеспечения энергоснабжения, а также объекты, не относящиеся к инфраструктуре аэропорта.</p> <p>2. В границах второй подзоны допускается размещение объектов инженерно-транспортной инфраструктуры, необходимых для обслуживания пассажиров и объектов инфраструктуры аэродрома Домодедово.</p>	<p>1. Подпункт 2 пункта 3 статьи 47 Воздушного кодекса Российской Федерации.</p> <p>2. Подпункт 2 пункта 3 статьи 1 Федерального закона № 135-ФЗ.</p> <p>3. Подпункт «а» пункта 1(1) Положения.</p>

11.3. Третья подзона приаэродромной территории аэродрома гражданской авиации Москва (Домодедово):

Перечень ограничений использования объектов недвижимости и осуществления деятельности	Обоснование ограничений
<p>1. В границах третьей подзоны запрещается размещать объекты, высота которых превышает ограничения, приведенные в пункте 2 настоящей таблицы.</p> <p>2. Строительство и реконструкция зданий, сооружений в границах третьей подзоны разрешается после определения максимально допустимой высоты здания,</p>	<p>1. Подпункт 3 пункта 3 статьи 47 Воздушного кодекса Российской Федерации.</p> <p>2. Подпункт 3 пункта 3 статьи 1 Федерального закона № 135-ФЗ.</p> <p>3. Подпункт «б» пункта 1(1) Положения.</p>

Перечень ограничений использования объектов недвижимости и осуществления деятельности	Обоснование ограничений
<p>сооружения в зависимости от местоположения путем проведения соответствующих расчетов в соответствии с требованиями ФАП-262 с учетом следующих абсолютных высот ограничения объектов в Балтийской системе высот 1977 года<sup>4</sup>:</p> <p>Сектор 3.1        330 м</p> <p>Сектор 3.2.1     от 230 м до 255 м</p> <p>Сектор 3.2.2     от 255 м до 280 м</p> <p>Сектор 3.2.3     от 280 м до 305 м</p> <p>Сектор 3.2.4     от 305 м до 330 м</p> <p>Сектор 3.3        230 м</p> <p>Сектор 3.4.1     от 325 м до 330 м</p> <p>Сектор 3.4.2     от 317 м до 325 м</p> <p>Сектор 3.4.3     от 309 м до 317 м</p> <p>Сектор 3.4.4     от 301 м до 309 м</p> <p>Сектор 3.4.5     от 293 м до 301 м</p> <p>Сектор 3.4.6     от 285 м до 293 м</p> <p>Сектор 3.4.7     от 277 м до 285 м</p> <p>Сектор 3.4.8     от 269 м до 277 м</p> <p>Сектор 3.4.9     от 261 м до 269 м</p> <p>Сектор 3.4.10    от 253 м до 261 м</p> <p>Сектор 3.4.11    от 245 м до 253 м</p> <p>Сектор 3.4.12    от 237 м до 245 м</p> <p>Сектор 3.4.13    от 229 м до 237 м</p>	

<sup>4</sup>Постановление Правительства Российской Федерации от 24 ноября 2016 г. № 1240 «Об установлении государственных систем координат, государственной системы высот и государственной гравиметрической системы» (далее – постановление Правительства № 1240).

Перечень ограничений использования объектов недвижимости и осуществления деятельности	Обоснование ограничений
Сектор 3.4.14    от 221 м до 229 м Сектор 3.4.15    от 213 м до 221 м Сектор 3.4.16    от 205 м до 213 м Сектор 3.4.17    от 197 м до 205 м Сектор 3.4.18    от 189 м до 197 м Сектор 3.4.19    от 181 м до 189 м Сектор 3.4.20    от 173 м до 181 м Сектор 3.4.21    от 167 м до 175 м Сектор 3.4.22    от 175 м до 183 м Сектор 3.4.23    от 183 м до 191 м Сектор 3.4.24    от 191 м до 199 м Сектор 3.4.25    от 199 м до 207 м Сектор 3.4.26    от 207 м до 215 м Сектор 3.4.27    от 215 м до 223 м Сектор 3.4.28    от 223 м до 231 м Сектор 3.4.29    от 231 м до 239 м Сектор 3.4.30    от 239 м до 247 м Сектор 3.4.31    от 247 м до 255 м Сектор 3.4.32    от 255 м до 263 м Сектор 3.4.33    от 263 м до 271 м Сектор 3.4.34    от 271 м до 279 м Сектор 3.4.35    от 279 м до 287 м Сектор 3.4.36    от 287 м до 295 м Сектор 3.4.37    от 295 м до 303 м Сектор 3.4.38    от 303 м до 311 м Сектор 3.4.39    от 311 м до 319 м Сектор 3.4.40    от 319 м до 327 м	

Перечень ограничений использования объектов недвижимости и осуществления деятельности	Обоснование ограничений
Сектор 3.4.41    от 327 м до 330 м Сектор 3.4.42    от 213 м до 230 м Сектор 3.4.43    от 205 м до 230 м Сектор 3.4.44    от 218 м до 230 м Сектор 3.4.45    от 219 м до 230 м Сектор 3.4.46    от 220 м до 230 м Сектор 3.4.47    от 221 м до 230 м Сектор 3.4.48    от 216 м до 230 м Сектор 3.4.49    от 215 м до 230 м Сектор 3.4.50    от 214 м до 230 м Сектор 3.4.51    от 213 м до 230 м Сектор 3.4.52    от 212 м до 230 м Сектор 3.4.53    от 199 м до 230 м Сектор 3.4.54    от 207 м до 230 м Сектор 3.4.55    от 197 м до 218 м Сектор 3.4.56    от 189 м до 219 м Сектор 3.4.57    от 205 м до 220 м Сектор 3.4.58    от 206 м до 221 м Сектор 3.4.59    от 207 м до 221 м Сектор 3.4.60    от 202 м до 216 м Сектор 3.4.61    от 201 м до 215 м Сектор 3.4.62    от 200 м до 214 м Сектор 3.4.63    от 199 м до 214 м Сектор 3.4.64    от 183 м до 213 м Сектор 3.4.65    от 191 м до 212 м Сектор 3.4.66    от 181 м до 205 м Сектор 3.4.67    от 192 м до 206 м	



Перечень ограничений использования объектов недвижимости и осуществления деятельности	Обоснование ограничений
Сектор 3.4.68 от 193 м до 207 м Сектор 3.4.69 от 187 м до 202 м Сектор 3.4.70 от 187 м до 201 м Сектор 3.4.71 от 186 м до 200 м Сектор 3.4.72 от 175 м до 199 м Сектор 3.4.73 от 173 м до 192 м Сектор 3.4.74 от 178 м до 193 м Сектор 3.4.75 от 167 м до 186 м Сектор 3.4.76 от 167 м до 186 м Сектор 3.4.77 от 181 м до 205 м Сектор 3.4.78 от 186 м до 200 м Сектор 3.4.79 от 175 м до 199 м Сектор 3.4.80 от 197 м до 218 м Сектор 3.4.81 от 189 м до 219 м Сектор 3.4.82 от 205 м до 220 м Сектор 3.4.83 от 206 м до 221 м Сектор 3.4.84 от 201 м до 215 м Сектор 3.4.85 от 200 м до 214 м Сектор 3.4.86 от 199 м до 214 м Сектор 3.4.87 от 183 м до 213 м Сектор 3.4.88 от 191 м до 212 м Сектор 3.4.89 от 213 м до 230 м Сектор 3.4.90 от 205 м до 230 м Сектор 3.4.91 от 218 м до 230 м Сектор 3.4.92 от 219 м до 230 м Сектор 3.4.93 от 220 м до 230 м Сектор 3.4.94 от 221 м до 230 м	

Перечень ограничений использования объектов недвижимости и осуществления деятельности	Обоснование ограничений
Сектор 3.4.95 от 216 м до 230 м Сектор 3.4.96 от 215 м до 230 м Сектор 3.4.97 от 214 м до 230 м Сектор 3.4.98 от 213 м до 230 м Сектор 3.4.99 от 212 м до 230 м Сектор 3.4.100 от 199 м до 230 м Сектор 3.4.101 от 207 м до 230 м Сектор 3.4.102 от 328 м до 330 м Сектор 3.4.103 от 320 м до 328 м Сектор 3.4.104 от 312 м до 320 м Сектор 3.4.105 от 304 м до 312 м Сектор 3.4.106 от 296 м до 304 м Сектор 3.4.107 от 288 м до 296 м Сектор 3.4.108 от 280 м до 286 м Сектор 3.4.109 от 272 м до 280 м Сектор 3.4.110 от 264 м до 272 м Сектор 3.4.111 от 256 м до 264 м Сектор 3.4.112 от 248 м до 256 м Сектор 3.4.113 от 242 м до 248 м Сектор 3.4.114 от 224 м до 230 м Сектор 3.4.115 от 216 м до 224 м Сектор 3.4.116 от 208 м до 216 м Сектор 3.4.117 от 200 м до 208 м Сектор 3.4.118 от 192 м до 200 м Сектор 3.4.119 от 184 м до 192 м Сектор 3.4.120 от 180 м до 184 м Сектор 3.4.121 от 161 м до 165 м	

Перечень ограничений использования объектов недвижимости и осуществления деятельности	Обоснование ограничений
Сектор 3.4.122 от 165 м до 173 м Сектор 3.4.123 от 173 м до 181 м Сектор 3.4.124 от 181 м до 189 м Сектор 3.4.125 от 189 м до 197 м Сектор 3.4.126 от 197 м до 205 м Сектор 3.4.127 от 205 м до 213 м Сектор 3.4.128 от 213 м до 221 м Сектор 3.4.129 от 221 м до 229 м Сектор 3.4.130 от 229 м до 237 м Сектор 3.4.131 от 237 м до 245 м Сектор 3.4.132 от 245 м до 253 м Сектор 3.4.133 от 253 м до 261 м Сектор 3.4.134 от 261 м до 269 м Сектор 3.4.135 от 269 м до 277 м Сектор 3.4.136 от 277 м до 285 м Сектор 3.4.137 от 285 м до 293 м Сектор 3.4.138 от 293 м до 301 м Сектор 3.4.139 от 301 м до 309 м Сектор 3.4.140 от 309 м до 317 м Сектор 3.4.141 от 317 м до 325 м Сектор 3.4.142 от 325 м до 330 м Сектор 3.4.143 от 208 м до 230 м Сектор 3.4.144 от 200 м до 230 м Сектор 3.4.145 от 221 м до 230 м Сектор 3.4.146 от 218 м до 230 м Сектор 3.4.147 от 217 м до 230 м Сектор 3.4.148 от 216 м до 230 м	

Перечень ограничений использования объектов недвижимости и осуществления деятельности	Обоснование ограничений
Сектор 3.4.149 от 215 м до 230 м Сектор 3.4.150 от 197 м до 230 м Сектор 3.4.151 от 205 м до 230 м Сектор 3.4.152 от 192 м до 221 м Сектор 3.4.153 от 207 м до 221 м Сектор 3.4.154 от 203 м до 217 м Сектор 3.4.155 от 202 м до 216 м Сектор 3.4.156 от 181 м до 215 м Сектор 3.4.157 от 189 м до 215 м Сектор 3.4.158 от 184 м до 207 м Сектор 3.4.159 от 188 м до 203 м Сектор 3.4.160 от 173 м до 202 м Сектор 3.4.161 от 180 м до 194 м Сектор 3.4.162 от 161 м до 175 м Сектор 3.4.163 от 184 м до 207 м Сектор 3.4.164 от 194 м до 208 м Сектор 3.4.165 от 176 м до 190 м Сектор 3.4.166 от 175 м до 189 м Сектор 3.4.167 от 165 м до 188 м Сектор 3.4.168 от 192 м до 221 м Сектор 3.4.169 от 207 м до 221 м Сектор 3.4.170 от 208 м до 222 м Сектор 3.4.171 от 190 м до 204 м Сектор 3.4.172 от 189 м до 203 м Сектор 3.4.173 от 188 м до 203 м Сектор 3.4.174 от 173 м до 202 м Сектор 3.4.175 от 208 м до 230 м	

Перечень ограничений использования объектов недвижимости и осуществления деятельности	Обоснование ограничений
<p>Сектор 3.4.176 от 200 м до 230 м</p> <p>Сектор 3.4.177 от 221 м до 230 м</p> <p>Сектор 3.4.178 от 222 м до 230 м</p> <p>Сектор 3.4.179 от 204 м до 230 м</p> <p>Сектор 3.4.180 от 204 м до 219 м</p> <p>Сектор 3.4.181 от 203 м до 217 м</p> <p>Сектор 3.4.182 от 202 м до 216 м</p> <p>Сектор 3.4.183 от 181 м до 215 м</p> <p>Сектор 3.4.184 от 189 м до 215 м</p> <p>Сектор 3.4.185 от 219 м до 230 м</p> <p>Сектор 3.4.186 от 218 м до 230 м</p> <p>Сектор 3.4.187 от 217 м до 230 м</p> <p>Сектор 3.4.188 от 216 м до 230 м</p> <p>Сектор 3.4.189 от 215 м до 230 м</p> <p>Сектор 3.4.190 от 197 м до 230 м</p> <p>Сектор 3.4.191 от 205 м до 230 м</p> <p>Сектор 3.5 от уровня земли.</p> <p>3. В границах третьей подзоны строительство, реконструкция объектов капитального строительства на основании разрешения на строительство осуществляется в соответствии с законодательством Российской Федерации.</p> <p>4. При наложении секторов третьей и четвертой подзон ограничения предельной абсолютной высоты размещения объектов капитального строительства принимаются по наименьшему показателю высотных ограничений.</p>	

11.4. Четвертая подзона приаэродромной территории аэродрома гражданской авиации Москва (Домодедово), в которой в соответствии с постановлением Правительства № 1240 абсолютная высота ограничения объектов устанавливается в Балтийской системе высот 1977 года:

Перечень ограничений использования объектов недвижимости и осуществления деятельности	Обоснование ограничений
<p>1. В границах четвертой подзоны запрещается размещать объекты, создающие помехи в работе наземных объектов средств и систем обслуживания воздушного движения, навигации, посадки и связи, предназначенных для организации воздушного движения и расположенных вне первой подзоны.</p> <p>2. В пределах четвертой подзоны приаэродромной территории запрещается без согласования с оператором аэродрома размещение объектов, превышающих следующие абсолютные высотные ограничения:</p> <p>Сектор 4.1.1    184,8 м</p> <p>Сектор 4.1.2    от 184,80 м до 200,91 м</p> <p>Сектор 4.1.3    от 200,91 м до 227,15 м</p> <p>Сектор 4.1.4    от 227,15 м до 262,15 м</p> <p>Сектор 4.2.1    162,97 м</p> <p>Сектор 4.2.2    от 162,97 м до 180,64 м</p> <p>Сектор 4.2.3    от 180,64 м до 206,88 м</p> <p>Сектор 4.2.4    от 206,88 м до 241,88 м</p> <p>Сектор 4.3.1    171,33 м</p> <p>Сектор 4.3.2    от 171,33 м до 189,58 м</p>	<p>1. Подпункт 4 пункта 3 статьи 47 Воздушного кодекса Российской Федерации.</p> <p>2. Подпункт 4 пункта 3 статьи 1 Федерального закона № 135-ФЗ.</p> <p>3. Подпункт «в» пункта 1(1) Положения.</p>

Перечень ограничений использования объектов недвижимости и осуществления деятельности	Обоснование ограничений
Сектор 4.3.3 от 189,58 м до 215,82 м Сектор 4.3.4 от 215,82 м до 250,82 м Сектор 4.4.1 172,30 м Сектор 4.4.2 от 172,30 м до 90,55 м Сектор 4.4.3 от 190,55 м до 216,79 м Сектор 4.4.4 от 216,79 м до 251,79 м Сектор 4.5.1 169,36 м Сектор 4.5.2 от 169,36 м до 179,33 м Сектор 4.5.3 от 179,33 м до 188,05 м Сектор 4.5.4 от 188,05 м до 196,77 м Сектор 4.5.5 от 196,77 м до 205,49 м Сектор 4.5.6 от 205,49 м до 214,21 м Сектор 4.5.7 от 214,21 м до 215,98 м Сектор 4.6.1 225,89 м Сектор 4.6.2 от 225,89 м до 237,11 м Сектор 4.6.3 от 237,11 м до 245,83 м Сектор 4.6.4 от 245,83 м до 254,55 м Сектор 4.6.5 от 254,55 м до 263,27 м Сектор 4.6.6 от 263,27 м до 271,99 м Сектор 4.6.7 от 271,99 м до 273,76 м Сектор 4.7.1 161,22 м Сектор 4.7.2 от 161,22 м до 175,41 м Сектор 4.7.3 от 175,41 м до 184,13 м Сектор 4.7.4 от 184,13 м до 192,86 м Сектор 4.7.5 от 192,86 м до 201,59 м Сектор 4.7.6 от 201,59 м до 208,57 м Сектор 4.8.1 196,08 м	



Перечень ограничений использования объектов недвижимости и осуществления деятельности	Обоснование ограничений
Сектор 4.8.2 от 196,08 м до 204,81 м Сектор 4.8.3 от 204,81 м до 209,18 м Сектор 4.8.4 от 209,18 м до 213,54 м Сектор 4.8.5 от 213,54 м до 217,91 м Сектор 4.8.6 от 217,91 м до 222,27 м Сектор 4.8.7 от 222,27 м до 226,64 м Сектор 4.8.8 от 226,64 м до 231,00 м Сектор 4.8.9 от 231,00 м до 235,37 м Сектор 4.8.10 от 235,37 м до 239,73 м Сектор 4.8.11 от 239,73 м до 244,10 м Сектор 4.8.12 от 244,10 м до 248,46 м Сектор 4.8.13 от 248,46 м до 252,83 м Сектор 4.8.14 от 252,83 м до 257,19 м Сектор 4.8.15 от 257,19 м до 261,56 м Сектор 4.8.16 от 261,56 м до 265,92 м Сектор 4.8.17 от 265,92 м до 270,29 м Сектор 4.8.18 от 270,29 м до 274,65 м Сектор 4.8.19 от 274,65 м до 279,20 м Сектор 4.8.20 от 279,20 м до 283,38 м Сектор 4.8.21 от 283,38 м до 287,75 м Сектор 4.8.22 от 287,75 м до 292,11 м Сектор 4.8.23 от 292,11 м до 296,48 м Сектор 4.8.24 от 296,48 м до 300,84 м Сектор 4.8.25 от 300,84 м до 305,21 м Сектор 4.8.26 от 305,21 м до 309,57 м Сектор 4.8.27 от 309,57 м до 313,94 м Сектор 4.8.28 от 313,94 м до 318,30 м	

Перечень ограничений использования объектов недвижимости и осуществления деятельности	Обоснование ограничений
Сектор 4.8.29 от 318,30 м до 322,67 м Сектор 4.8.30 от 322,67 м до 327,03 м Сектор 4.9.1 204,20 м Сектор 4.9.2 от 204,20 м до 212,93 м Сектор 4.9.3 от 212,93 м до 217,30 м Сектор 4.9.4 от 217,30 м до 221,66 м Сектор 4.9.5 от 221,66 м до 226,03 м Сектор 4.9.6 от 226,03 м до 230,39 м Сектор 4.9.7 от 230,39 м до 234,76 м Сектор 4.9.8 от 234,76 м до 239,12 м Сектор 4.9.9 от 239,12 м до 243,49 м Сектор 4.9.10 от 243,49 м до 247,85 м Сектор 4.9.11 от 247,85 м до 252,22 м Сектор 4.9.12 от 252,22 м до 256,58 м Сектор 4.9.13 от 256,58 м до 260,95 м Сектор 4.9.14 от 260,95 м до 265,31 м Сектор 4.9.15 от 265,31 м до 269,68 м Сектор 4.9.16 от 269,68 м до 274,07 м Сектор 4.9.17 от 274,07 м до 278,41 м Сектор 4.9.18 от 278,41 м до 282,77 м Сектор 4.9.19 от 282,77 м до 287,14 м Сектор 4.9.20 от 287,14 м до 291,50 м Сектор 4.9.21 от 291,50 м до 295,87 м Сектор 4.9.22 от 295,87 м до 300,23 м Сектор 4.9.23 от 300,23 м до 304,60 м Сектор 4.9.24 от 304,60 м до 308,96 м Сектор 4.9.25 от 308,96 м до 313,33 м	

Перечень ограничений использования объектов недвижимости и осуществления деятельности	Обоснование ограничений
<p>Сектор 4.9.26 от 313,33 м до 317,69 м</p> <p>Сектор 4.9.27 от 317,69 м до 322,06 м</p> <p>Сектор 4.9.28 от 322,06 м до 326,42 м</p> <p>Сектор 4.9.29 от 326,42 м до 330,79 м</p> <p>Сектор 4.9.30 от 330,79 м до 335,15 м</p> <p>3. В границах четвертой подзоны строительство, реконструкция объектов капитального строительства на основании разрешения на строительство осуществляется в соответствии законодательством Российской Федерации.</p> <p>4. При наложении секторов четвертой подзоны друг на друга действуют ограничения по наименьшему показателю предельной абсолютной высоты.</p> <p>5. При наложении секторов третьей и четвертой подзон ограничения предельной абсолютной высоты размещения объектов капитального строительства принимаются по наименьшему показателю высотных ограничений.</p>	

11.5. Пятая подзона приаэродромной территории аэродрома гражданской авиации Москва (Домодедово):

Перечень ограничений использования объектов недвижимости и осуществления деятельности	Обоснование ограничений
1. В границах пятой подзоны запрещается размещать опасные производственные	1. Подпункт 5 пункта 3 статьи 47 Воздушного кодекса Российской

Перечень ограничений использования объектов недвижимости и осуществления деятельности	Обоснование ограничений
<p>объекты<sup>5</sup>, функционирование которых может повлиять на безопасность полетов воздушных судов.</p> <p>2. В границах пятой подзоны допускается эксплуатация, строительство, реконструкция, капитальный ремонт, техническое перевооружение, консервация (далее – размещение) опасных производственных объектов при их соответствии установленным в пункте 3 настоящей таблицы ограничениям.</p> <p>3. Максимальные радиусы зон поражения при происшествиях техногенного характера на опасных производственных объектах, находящихся в пятой подзоне приаэродромной территории, в которых размещение таких объектов возможно, не должны достигать:</p> <p>по вертикали – высоты пролета воздушных судов (высота поверхности ограничения препятствий в третьей подзоне приаэродромной территории);</p> <p>по горизонтали – внешних границ первой и второй подзон приаэродромной территории аэродрома.</p> <p>4. При невозможности соблюдения ограничений, предусмотренных пунктом 3 настоящей таблицы, размещение опасных</p>	<p>Федерации.</p> <p>2. Подпункт 5 пункта 3 статьи 1 Федерального закона № 135-ФЗ.</p> <p>3. Подпункт «г» пункта 1(1) Положения.</p> <p>4. Пункт 4 статьи 3 Федерального закона № 116-ФЗ.</p> <p>5. Статья 107 Земельного кодекса Российской Федерации.</p>

<sup>5</sup>Пункт 1 статьи 2 Федерального закона от 21 июля 1997 г. № 116-ФЗ «О промышленной безопасности опасных производственных объектов» (далее – Федеральный закон № 116-ФЗ).

Перечень ограничений использования объектов недвижимости и осуществления деятельности	Обоснование ограничений
<p>производственных объектов должно выполняться на основании специальных технических условий, разработанных для конкретного объекта капитального строительства в соответствии с положениями приказа Минстроя России от 30 ноября 2020 г. № 734/пр «Об утверждении Порядка разработки и согласования специальных технических условий для разработки проектной документации на объект капитального строительства» (зарегистрирован Минюстом России 18 декабря 2020 г., регистрационный № 61581) с изменениями, внесенными приказом Минстроя России от 22 октября 2021 г. № 774/пр (зарегистрирован Минюстом России 29 ноября 2021 г., регистрационный № 66058) (далее – Приказ № 734)<sup>6</sup> и (или) обоснования безопасности опасного производственного объекта, разрабатываемого на основании Федерального закона № 116-ФЗ.</p>	

11.6. Шестая подзона приаэродромной территории аэродрома гражданской авиации Москва (Домодедово):

Перечень ограничений использования объектов недвижимости и осуществления деятельности	Обоснование ограничений
1. В границах шестой подзоны запрещается размещать объекты, способствующие	1. Подпункт 6 пункта 3 статьи 47 Воздушного кодекса

<sup>6</sup> В соответствии с пунктом 2 Приказа № 734 данный акт действует до 1 сентября 2026 г.

Перечень ограничений использования объектов недвижимости и осуществления деятельности	Обоснование ограничений
<p>привлечению и массовому скоплению птиц, в том числе:</p> <p>полигоны по захоронению и сортировке бытового мусора и отходов;</p> <p>мусоросжигательные и мусороперерабатывающие заводы;</p> <p>мусоросортировочные станции;</p> <p>скотомогильники.</p> <p>2. Допускается размещать в границах шестой подзоны объекты по обращению с твердыми коммунальными отходами, пищевыми и биологическими отходами в случае наличия заключения по результатам орнитологического исследования на предмет отсутствия факторов, способствующих привлечению и массовому скоплению птиц, и (или) достаточности мер защиты указанных объектов от привлечения и массового скопления птиц, проведенного в соответствии с пунктом 1(4) Положения.</p>	<p>Российской Федерации.</p> <p>2. Подпункт 6 пункта 3 статьи 1 Федерального закона № 135-ФЗ.</p> <p>3. Подпункт «д» пункта 1(1), пункт 1(4) Положения.</p>