




МИНИСТЕРСТВО КУЛЬТУРЫ  
РОССИЙСКОЙ ФЕДЕРАЦИИ



## ПРИКАЗ

от 22 ноября 2024 г.

Москва

№ 2311

**О включении выявленных объектов культурного наследия в единый государственный реестр объектов культурного наследия (памятников истории и культуры) народов Российской Федерации в качестве объектов культурного наследия федерального значения в составе объекта культурного наследия федерального значения «Усадьба Охотникова», вторая половина XVIII – начало XX вв. (Ленинградская область, Гатчинский муниципальный район, Елизаветинское сельское поселение, п. Елизаветино, Усадьба, 1Д) и утверждении границ их территории**

В соответствии с пунктом 5 статьи 3.1 и статьей 18 Федерального закона от 25 июня 2002 г. № 73-ФЗ «Об объектах культурного наследия (памятниках истории и культуры) народов Российской Федерации», подпунктами 5.3.7 и 5.4.3 пункта 5 Положения о Министерстве культуры Российской Федерации, утвержденного постановлением Правительства Российской Федерации от 20 июля 2011 г. № 590, **п р и к а з ы в а ю:**

1. Включить выявленные объекты культурного наследия в единый государственный реестр объектов культурного наследия (памятников истории и культуры) народов Российской Федерации в качестве объектов культурного наследия федерального значения в составе объекта культурного наследия федерального значения «Усадьба Охотникова», вторая половина XVIII – начало XX вв. (Ленинградская область, Гатчинский муниципальный район, Елизаветинское сельское поселение, п. Елизаветино, Усадьба, 1Д) согласно приложению № 1 к настоящему приказу.

2. Утвердить границы территории указанных в приложении № 1 к настоящему приказу объектов культурного наследия федерального значения согласно приложению № 2 к настоящему приказу.

3. Контроль за исполнением настоящего приказа возложить на заместителя  
Министра культуры Российской Федерации, курирующего деятельность  
Департамента государственной охраны культурного наследия.

Министр

A handwritten signature in black ink, consisting of stylized, overlapping loops and a long vertical stroke extending downwards.

О.Б.Любимова

Приложение № 1  
к приказу Министерства культуры  
Российской Федерации  
от «22» ноября 2024 г. № 2311

Выявленные объекты культурного наследия, включаемые  
в единый государственный реестр объектов культурного наследия  
(памятников истории и культуры) народов Российской Федерации  
в качестве объектов культурного наследия федерального значения  
в составе объекта культурного наследия федерального значения «Усадьба  
Охотникова», вторая половина XVIII – начало XX вв. (Ленинградская область,  
Гатчинский муниципальный район, Елизаветинское сельское поселение,  
п. Елизаветино, Усадьба, 1Д)

№ п/п	Наименование объекта культурного наследия	Даты создания, основных изменений (перестроек)	Местонахождение объекта культурного наследия	Вид объекта культурного наследия
1.	«Амбар»	вторая половина XVIII в.	Ленинградская область, Гатчинский муниципальный район, Елизаветинское сельское поселение, п. Елизаветино	памятник
2.	«Рига»	вторая половина XVIII в.	Ленинградская область, Гатчинский муниципальный район, Елизаветинское сельское поселение, п. Елизаветино	памятник
3.	«Оранжерея и погреб»	вторая половина XVIII в.	Ленинградская область, Гатчинский муниципальный район, Елизаветинское сельское поселение, п. Елизаветино	памятник

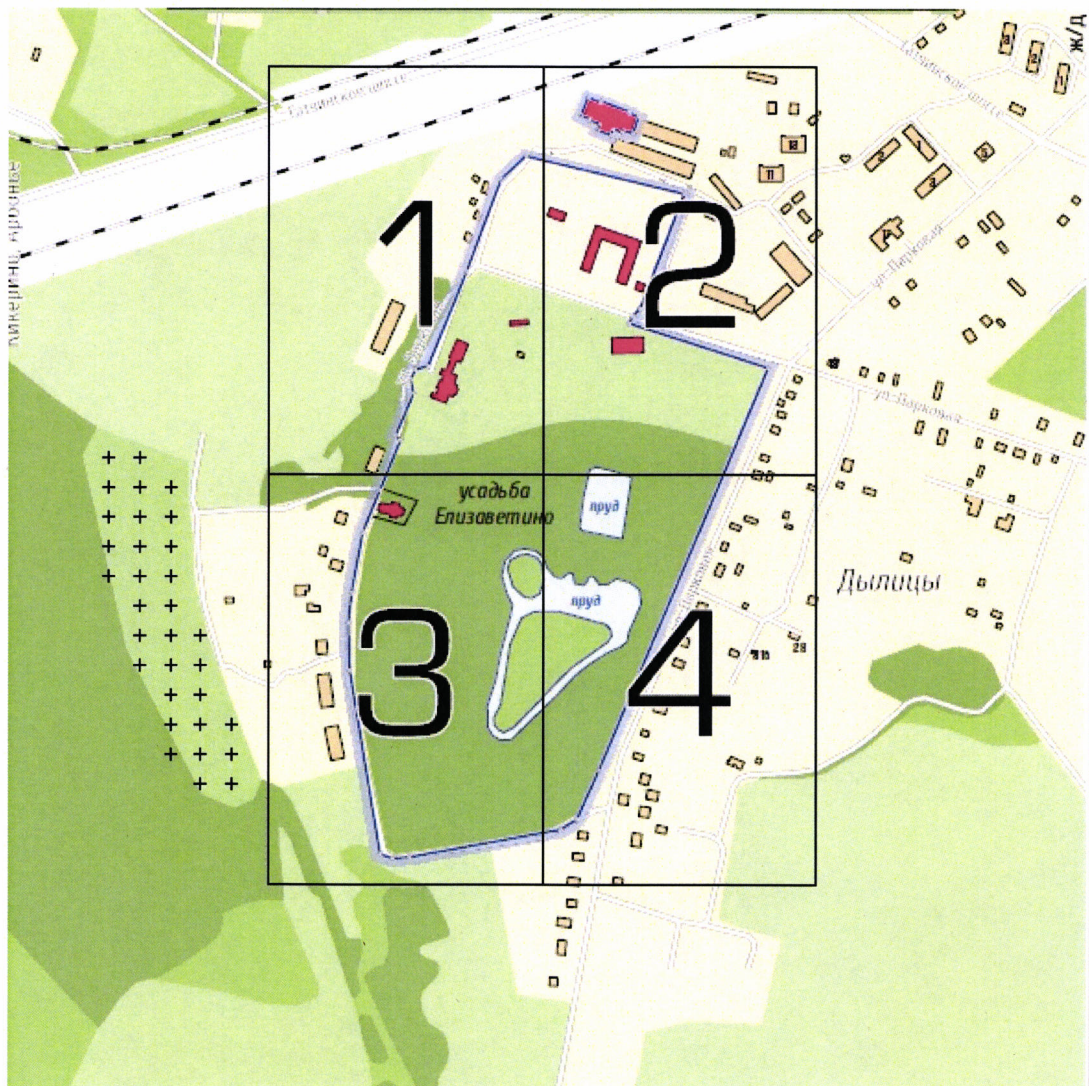
4.	«Полукаменный (дачный) дом»	кон. XIX – нач. XX вв.	Ленинградская область, Гатчинский муниципальный район, Елизаветинское сельское поселение, п. Елизаветино	памятник
5.	«Хозяйственная постройка»	кон. XIX – нач. XX вв.	Ленинградская область, Гатчинский муниципальный район, Елизаветинское сельское поселение, п. Елизаветино	памятник

---

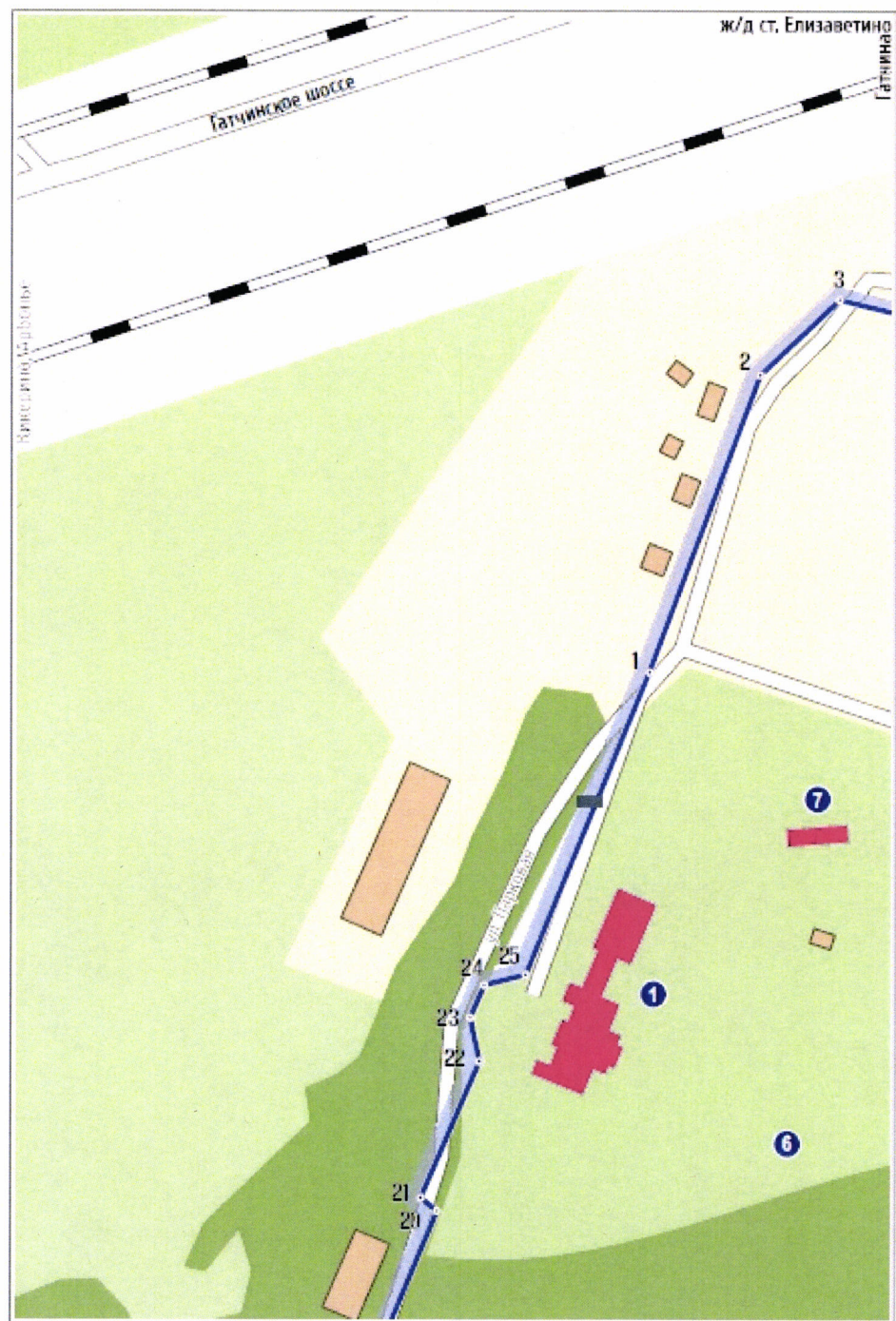


Приложение № 2  
к приказу Министерства культуры  
Российской Федерации  
от «22» ноября 2024 г. № 2311

Границы территории объектов культурного наследия федерального значения,  
входящих в состав объекта культурного наследия федерального значения  
«Усадьба Охотникова», вторая половина XVIII – начало XX вв. (Ленинградская  
область, Гатчинский муниципальный район, Елизаветинское сельское поселение,  
п. Елизаветино, Усадьба, 1Д)

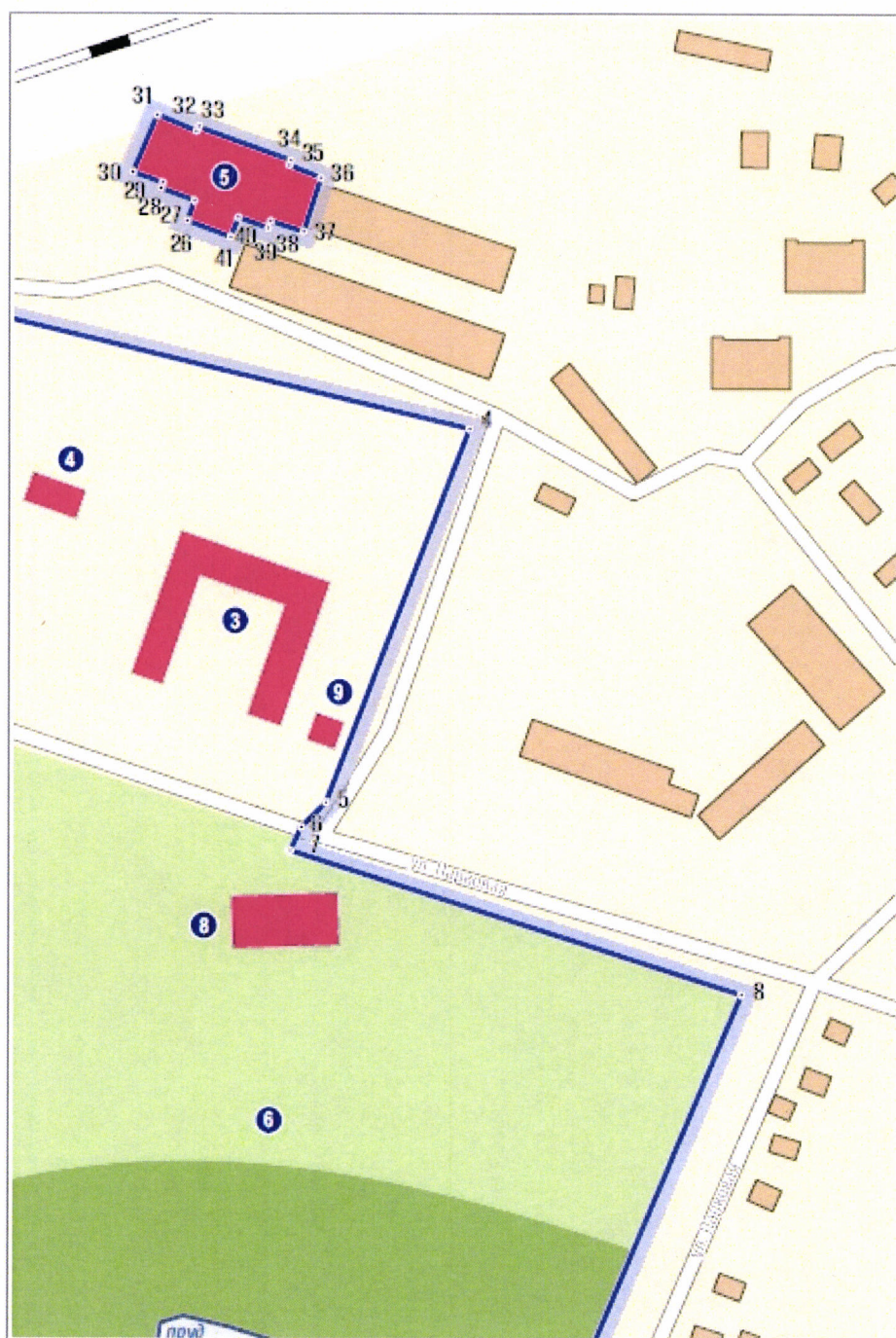






М 1:2000

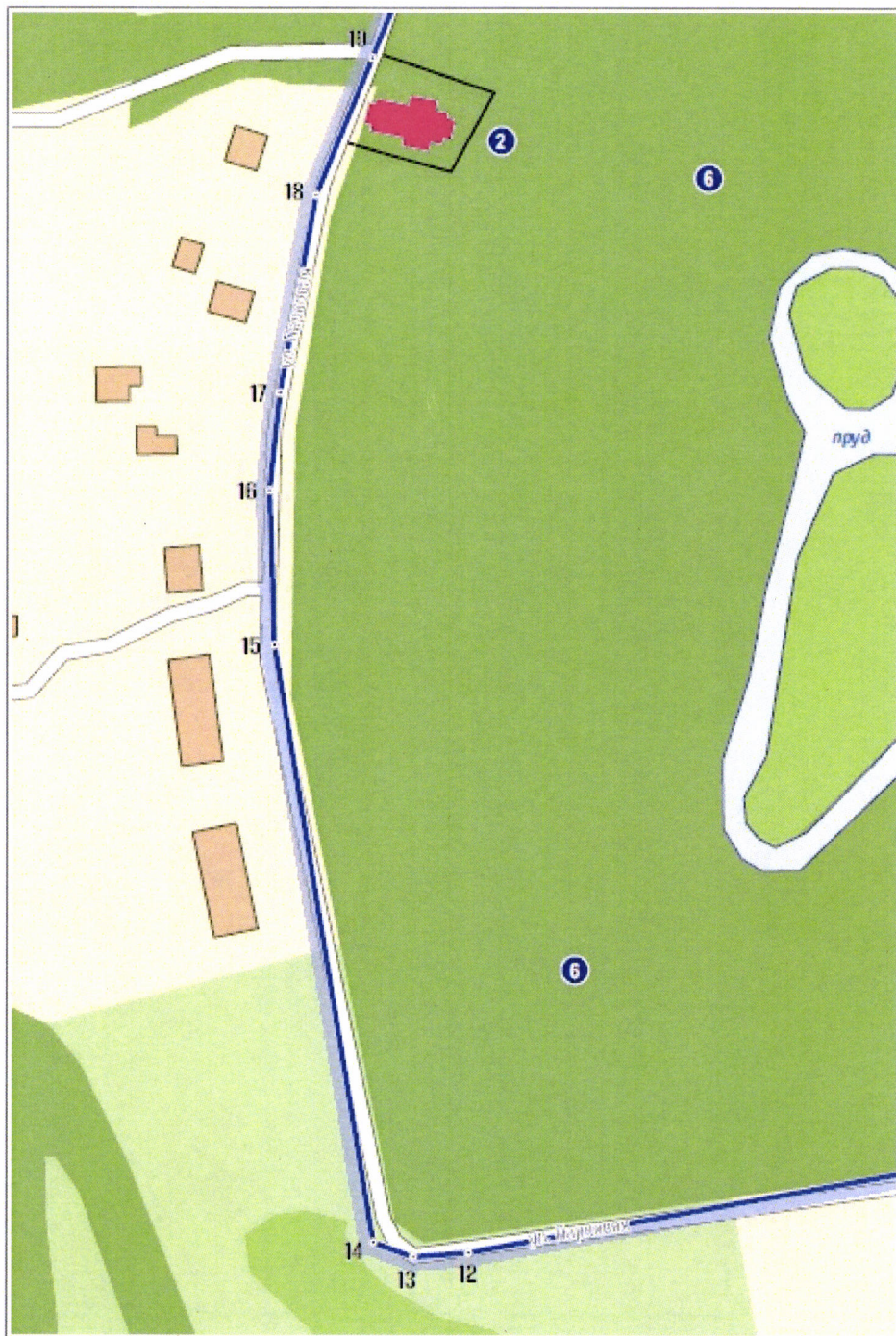
Лист №1



М 1:2000

Лист №2

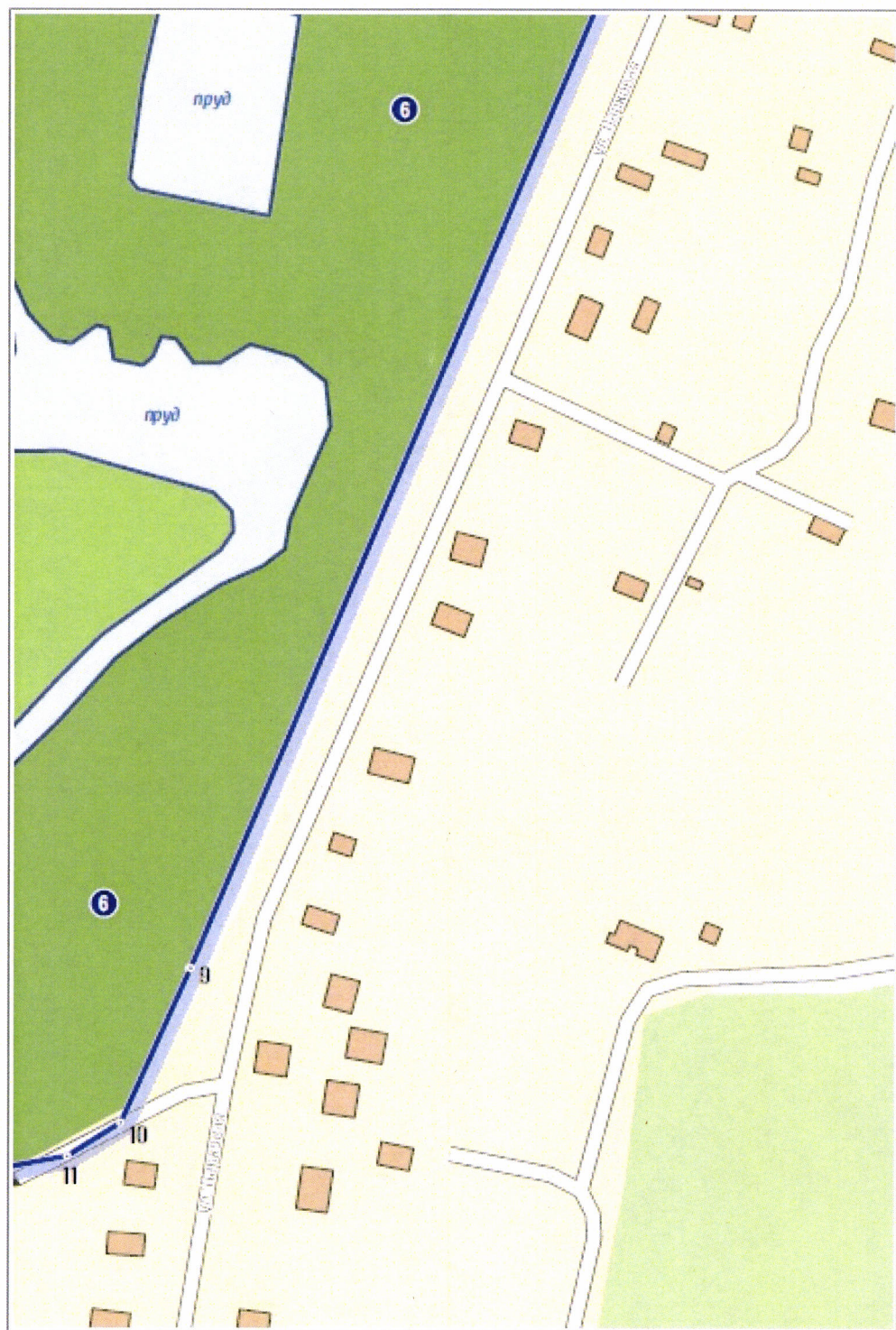




М 1:2000

Лист №3









М 1:2000

Лист №4

### Условные обозначения:

-  - границы территории объектов культурного наследия федерального значения в составе объекта культурного наследия федерального значения «Усадьба Охотникова», вторая половина XVIII – начало XX вв.;
  -  - характерная точка;
  -  - объекты культурного наследия федерального значения в составе объекта культурного наследия федерального значения «Усадьба Охотникова», вторая половина XVIII – начало XX вв.;
  -  - порядковый номер объекта культурного наследия федерального значения в составе объекта культурного наследия федерального значения «Усадьба Охотникова», вторая половина XVIII – начало XX вв.:
1. «Усадебный дом», 1740 – 1750 гг.;
  2. «Владимирская церковь», 1792 – 1766 гг.;
  3. «Конюшни», XVIII в.;
  4. «Амбар», вторая половина XVIII в.;
  5. «Рига», вторая половина XVIII в.;
  6. «Парк», XVIII в.;
  7. «Оранжерея и погреб», вторая половина XVIII в.;
  8. «Полукаменный (дачный) дом», кон. XIX – нач. XX вв.;
  9. «Хозяйственная постройка», кон. XIX – нач. XX вв.



П р и л о ж е н и е  
к границам территории объектов культурного  
наследия федерального значения, входящих  
в состав объекта культурного наследия  
федерального значения «Усадьба Охотникова»,  
вторая половина XVIII – начало XX вв.  
(Ленинградская область, Гатчинский  
муниципальный район, Елизаветинское сельское  
поселение, п. Елизаветино, Усадьба, 1Д),  
утвержденным приказом Министерства  
культуры Российской Федерации  
от «22» ноября 2024 г. № 2311

Координаты характерных точек границ территории  
объектов культурного наследия федерального значения, входящих  
в состав объекта культурного наследия федерального значения  
«Усадьба Охотникова», вторая половина XVIII – начало XX вв.  
(Ленинградская область, Гатчинский муниципальный район, Елизаветинское  
сельское поселение, п. Елизаветино, Усадьба, 1Д)

Номер характерной точки	Координаты характерных точек в местной системе координат (МСК-47, зона 2)	
	X	Y
Участок 1		
1	386416,06	2182311,49
2	386529,91	2182354,14
3	386558,87	2182384,73
4	386512,35	2182581,10
5	386370,58	2182526,61
6	386361,12	2182517,29
7	386352,23	2182513,09
8	386297,79	2182685,39
9	385800,28	2182475,29
10	385741,14	2182448,57
11	385728,47	2182428,05
12	385694,23	2182241,25
13	385692,57	2182220,32
14	385698,10	2182205,05
15	385924,31	2182167,35
16	385983,03	2182165,47
17	386019,93	2182169,31
18	386094,70	2182183,03

19	386146,73	2182204,33
20	386208,76	2182229,97
21	386213,77	2182223,67
22	386266,20	2182246,13
23	386282,95	2182242,53
24	386295,54	2182247,96
25	386299,52	2182263,92
1	386416,06	2182311,49
Участок 2		
26	386591,06	2182473,35
27	386598,66	2182476,19
28	386603,42	2182463,29
29	386605,55	2182464,07
30	386609,54	2182452,64
31	386631,28	2182461,93
32	386625,13	2182476,82
33	386626,65	2182477,59
34	386614,16	2182512,91
35	386612,25	2182512,23
36	386607,50	2182524,34
37	386586,98	2182517,81
38	386590,99	2182505,16
39	386588,34	2182504,35
40	386592,41	2182492,92
41	386584,94	2182489,93
26	386591,06	2182473,35

Метод определения координат – картометрический,  
 Значение погрешности определения координат в системе координат,  
 установленной для ведения государственного кадастра недвижимости, – 0,5 м.

---