



БОЙОРОК

« 20 » август 2025 й.

№ 364

ПРИКАЗ

« 20 » августа 2025 г.

Өфө к.

г. Уфа

**Об утверждении границ и режима использования территории
выявленного объекта культурного наследия «Магометанское
Духовное собрание: Флигель правый», расположенного по адресу:
Республика Башкортостан, г. Уфа, ул. Тукаева, 50**

В соответствии со статьями 3.1, 5.1, 9.2, 33 Федерального закона от 25 июня 2002 года № 73-ФЗ «Об объектах культурного наследия (памятниках истории и культуры) народов Российской Федерации», статьями 4, 13.1 и 20 Закона Республики Башкортостан от 7 ноября 2005 года № 224-з «Об объектах культурного наследия (памятниках истории и культуры) народов Республики Башкортостан», приказом Министерства культуры Российской Федерации от 4 июня 2015 года № 1745 «Об утверждении требований к составлению проектов границ территорий объектов культурного наследия», пунктами 11, 12 Порядка утверждения границ территории выявленного объекта культурного наследия, расположенного на территории Республики Башкортостан, утвержденного постановлением Правительства Республики Башкортостан от 7 ноября 2023 года № 633, пунктами 1, 9.8 Положения об Управлении по государственной охране объектов культурного наследия Республики Башкортостан, утвержденного постановлением Правительства Республики Башкортостан от 16 января 2017 года № 4, п р и к а з ы в а ю:

1. Утвердить границы территории выявленного объекта культурного наследия «Магометанское Духовное собрание: Флигель правый», расположенного по адресу: Республика Башкортостан, г. Уфа, ул. Тукаева, 50, согласно приложению № 1 к настоящему приказу.

2. Утвердить режим использования территории выявленного объекта культурного наследия «Магометанское Духовное собрание: Флигель правый», расположенного по адресу: Республика Башкортостан, г. Уфа, ул. Тукаева, 50, согласно приложению № 2 к настоящему приказу.

3. Отделу архитектурного и исторического наследия Управления по государственной охране объектов культурного наследия Республики Башкортостан направить настоящий приказ в установленном законодательством порядке на государственную регистрацию в Государственный комитет Республики Башкортостан по делам юстиции.

4. Разместить (опубликовать) настоящий приказ на сайте Управления по государственной охране объектов культурного наследия Республики Башкортостан в информационно-телекоммуникационной сети «Интернет».

5. Контроль за исполнением настоящего приказа оставляю за собой.

Исполняющий обязанности
начальника управления



А.Р.Муслюмов

Государственный комитет Республики Башкортостан по делам юстиции
ЗАРЕГИСТРИРОВАНО
« 26 » 08 20 25 г.
Регистрационный № 24677

Приложение № 1
к приказу Управления
по государственной охране
объектов культурного наследия
Республики Башкортостан
от 20 августа 2025 года № 364

**Границы территории выявленного объекта культурного наследия
«Магометанское Духовное собрание: Флигель правый», расположенного по
адресу: Республика Башкортостан, г. Уфа, ул. Тукаева, 50**

1. Описание местоположения границ территории выявленного объекта культурного наследия (далее – ТОКН) «Магометанское Духовное собрание: Флигель правый», расположенного по адресу: Республика Башкортостан, г. Уфа, ул. Тукаева, 50 (далее – Объект)

№ п/п	Характеристики ТОКН	Описание характеристик
1	Местоположение ТОКН	Республика Башкортостан, г. Уфа, ул. Тукаева, 50
2	Площадь ТОКН +/- величина погрешности определения площади (Р +/- дельта Р)	792,66 кв. м
3	Иные характеристики ТОКН	территория, непосредственно занятая объектом культурного наследия и (или) связанная с ним исторически и функционально, являющаяся его неотъемлемой частью и устанавливаемая в соответствии с требованиями действующего законодательства

2. Описание границ территории Объекта

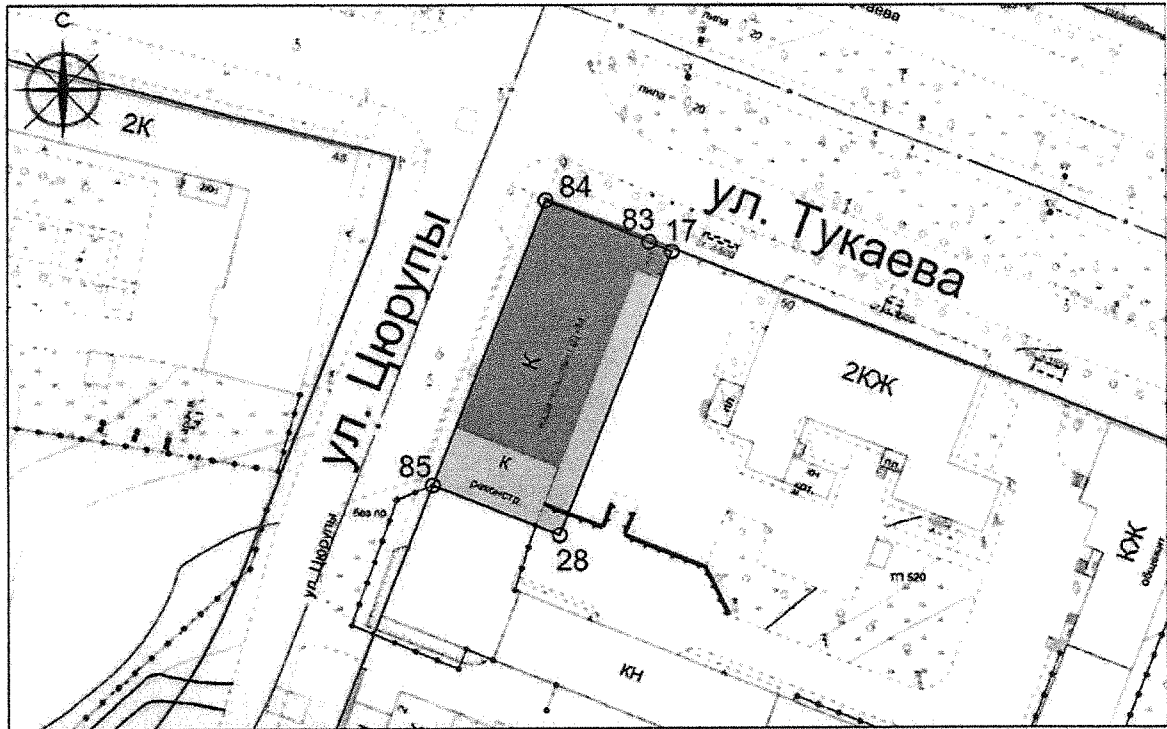
Участок территории объекта культурного наследия	
Прохождение границы	Описание границы
84, 83	от начальной точки 84 на юго-восток проходит 15,36 м до точки 83
83, 17	далее на юго-восток проходит 3,39 м до точки 17
17, 28	далее поворачивает на юго-запад и проходит 42,17 м до точки 28
28, 85	далее поворачивает на северо-запад и проходит 18,78 м до точки 85

Участок территории объекта культурного наследия	
Прохождение границы	Описание границы
85, 84	далее поворачивает на северо-восток и проходит 42,26 м в исходную точку 84. Контур замкнулся

Координаты поворотных (характерных) точек границ территории
Объекта в местной системе координат МСК-02



Сведения о местоположении границы ТОКН					
Система координат: МСК-02 зона 1					
Сведения о характерных точках границ ТОКН					
Обозначение характерных точек границы	Координаты		Метод определения координат	Средняя квадратичная погрешность положения характерной точки (Mt), м	Описание закрепления точки
	X	Y			
84	656650.16	1359037.29	Картометрический	1	-
83	656644.46	1359051.55		1	-
17	656643.14	1359054.67		1	-
28	656603.96	1359039.07		1	-
85	656610.91	1359021.62		1	-
84	656650.16	1359037.29		1	-

3. Схема границ территории Объекта



Масштаб 1:1000

Используемые условные знаки и обозначения:

-  – территория Объекта
- 1  – характерные поворотные точки

Приложение № 2
к приказу Управления
по государственной охране
объектов культурного наследия
Республики Башкортостан
от 20 августа 2025 года № 364

Режим использования территории выявленного объекта культурного наследия «Магометанское Духовное собрание: Флигель правый», расположенного по адресу: Республика Башкортостан, г. Уфа, ул. Тукаева, 50 (далее – Объект)

Режим использования территории Объекта установлен в соответствии с требованиями к осуществлению деятельности в границах территории Объекта, определенными статьей 5.1 Федерального закона от 25 июня 2002 года № 73-ФЗ «Об объектах культурного наследия (памятниках истории и культуры) народов Российской Федерации».