

Башкортостан Республикаһының
мәҙәни мираҫ объекттарын
дәүләт һаҡлауы буйынса
И Д А Р А Л Ы Ғ Ы

Юр. адресы: Тукай урамы, 46-сы й., Өфө к.,
Башкортостан Республикаһы, 450101
Фак. адресы: Цюрупа урамы, 86-сы й., Өфө к.,
Башкортостан Республикаһы, 450005



У П Р А В Л Е Н И Е
по государственной охране
объектов культурного наследия
Республики Башкортостан

Юр. адрес: ул. Тукаева, д. 46, г. Уфа,
Республика Башкортостан, 450101
Факт. адрес: ул. Цюрупы, д. 86, г. Уфа,
Республика Башкортостан, 450005

БОЙОРОК

« 28 » апрель 2026 й.

№ 117

ПРИКАЗ

« 28 » апреля 2026 г.

Өфө к.

г. Уфа

**Об утверждении границ и режима использования территории
выявленного объекта культурного (археологического) наследия
«Ишмухаметово-13, одиночный курган»**

В соответствии со статьями 3.1, 5.1, 9.2 и 33 Федерального закона от 25 июня 2002 года № 73-ФЗ «Об объектах культурного наследия (памятниках истории и культуры) народов Российской Федерации», статьями 4, 13.1, 20 Закона Республики Башкортостан от 7 ноября 2005 года № 224-з «Об объектах культурного наследия (памятниках истории и культуры) народов Республики Башкортостан», пунктами 11, 12 Порядка утверждения границ территории выявленного объекта культурного наследия, расположенного на территории Республики Башкортостан, утвержденного постановлением Правительства Республики Башкортостан от 7 ноября 2023 года № 633, пунктами 1, 9.8 Положения об Управлении по государственной охране объектов культурного наследия Республики Башкортостан, утвержденного постановлением Правительства Республики Башкортостан от 16 января 2017 года № 4, п р и к а з ы в а ю:


1. Утвердить границы территории выявленного объекта культурного (археологического) наследия «Ишмухаметово-13, одиночный курган» согласно приложению к настоящему приказу.

2. Режим использования земельного участка, в границах которого располагается выявленный объект культурного (археологического) наследия «Ишмухаметово-13, одиночный курган» (далее – Объект), установлен в соответствии с требованиями к осуществлению деятельности в границах территории Объекта, определенными статьей 5.1 Федерального закона от 25 июня 2002 года № 73-ФЗ «Об объектах культурного наследия (памятниках истории и культуры) народов Российской Федерации».

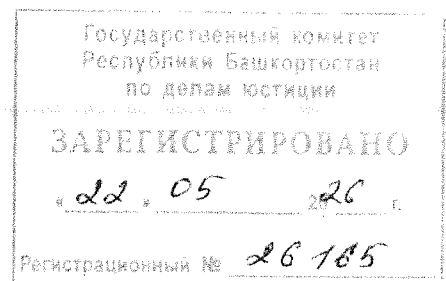
3. Отделу археологического наследия Управления по государственной охране объектов культурного наследия Республики Башкортостан направить настоящий приказ в установленном законодательством порядке на государственную регистрацию в Государственный комитет Республики Башкортостан по делам юстиции.

4. Контроль за исполнением настоящего приказа оставляю за собой.

Начальник управления




С.Н. Кулбахтин



Приложение
к приказу Управления
по государственной охране
объектов культурного наследия
Республики Башкортостан
от 28 апреля 2026 года № 117

ГРАНИЦЫ
территории выявленного объекта культурного (археологического) наследия
«Ишмухаметово-13, одиночный курган»



Условные обозначения:

— - граница территории выявленного объекта культурного (археологического) наследия;

1 • - характерная (поворотная) точка границы

Координаты характерных (поворотных) точек границ территории
выявленного объекта культурного (археологического) наследия
«Ишмухаметово-13, одиночный курган»

Номер характерной (поворотной) точки	Координаты характерных (поворотных) точек в местной системе координат (МСК-02)	
	X	Y
1	397053.908	2335633.493
2	397053.177	2335684.663
3	396999.337	2335683.893
4	397000.068	2335632.724
1	397053.908	2335633.493