



РАСПОРЯЖЕНИЕ

24 августа 2022 г.

№ 670-р

г. Улан-Удэ

В соответствии с Земельным кодексом Российской Федерации, Федеральным законом от 08.11.2007 № 257-ФЗ «Об автомобильных дорогах и о дорожной деятельности в Российской Федерации и о внесении изменений в отдельные законодательные акты Российской Федерации», Законом Республики Бурятия от 30.12.2003 № 601-III «О земле»:

1. Установить публичный сервитут на срок двадцать три месяца в интересах открытого акционерного общества «Российские железные дороги» для реализации объекта «Разъезд на перегоне Дзелинда - Кирон Восточно-Сибирской железной дороги» в отношении земельного участка с кадастровым номером 03:17:160802:27, находящегося в собственности Республики Бурятия, предоставленного на праве постоянного (бессрочного) пользования ГКУ «Управление региональных автомобильных дорог Республики Бурятия», расположенного по адресу: «установлено относительно ориентира: Российская Федерация, Республика Бурятия, Северо-Байкальский район».

2. Утвердить границы публичного сервитута площадью 3 064 м² согласно приложению к настоящему распоряжению.

3. Комитету по информационной политике Администрации Главы Республики Бурятия и Правительства Республики Бурятия (Доржиева И.Н.) обеспечить опубликование на «Официальном интернет-портале правовой информации» (www.pravo.gov.ru), в сетевом издании «Информационное агентство «Буряад унэн».

4. Министерству по развитию транспорта, энергетики и дорожного хозяйства Республики Бурятия (Гоге А.А.):

4.1. Направить копию настоящего распоряжения открытому акционерному обществу «Российские железные дороги» и ГКУ «Управление региональных автомобильных дорог Республики Бурятия».

4.2. Обеспечить опубликование настоящего распоряжения в порядке, установленном для официального опубликования (обнародования) муниципальных правовых актов муниципального образования «Северо-Байкальский район».

4.3. В срок не более пяти рабочих дней со дня издания настоящего распоряжения направить в установленном порядке копию распоряжения в орган регистрации прав.

5. ГКУ «Управление региональных автомобильных дорог Республики Бурятия» (Петров И.Ф.) заключить с открытым акционерным обществом «Российские железные дороги» соглашение об осуществлении публичного сервитута.

6. Настоящее распоряжение вступает в силу со дня его подписания.

**Глава Республики Бурятия -
Председатель Правительства
Республики Бурятия**



А. Цыденов

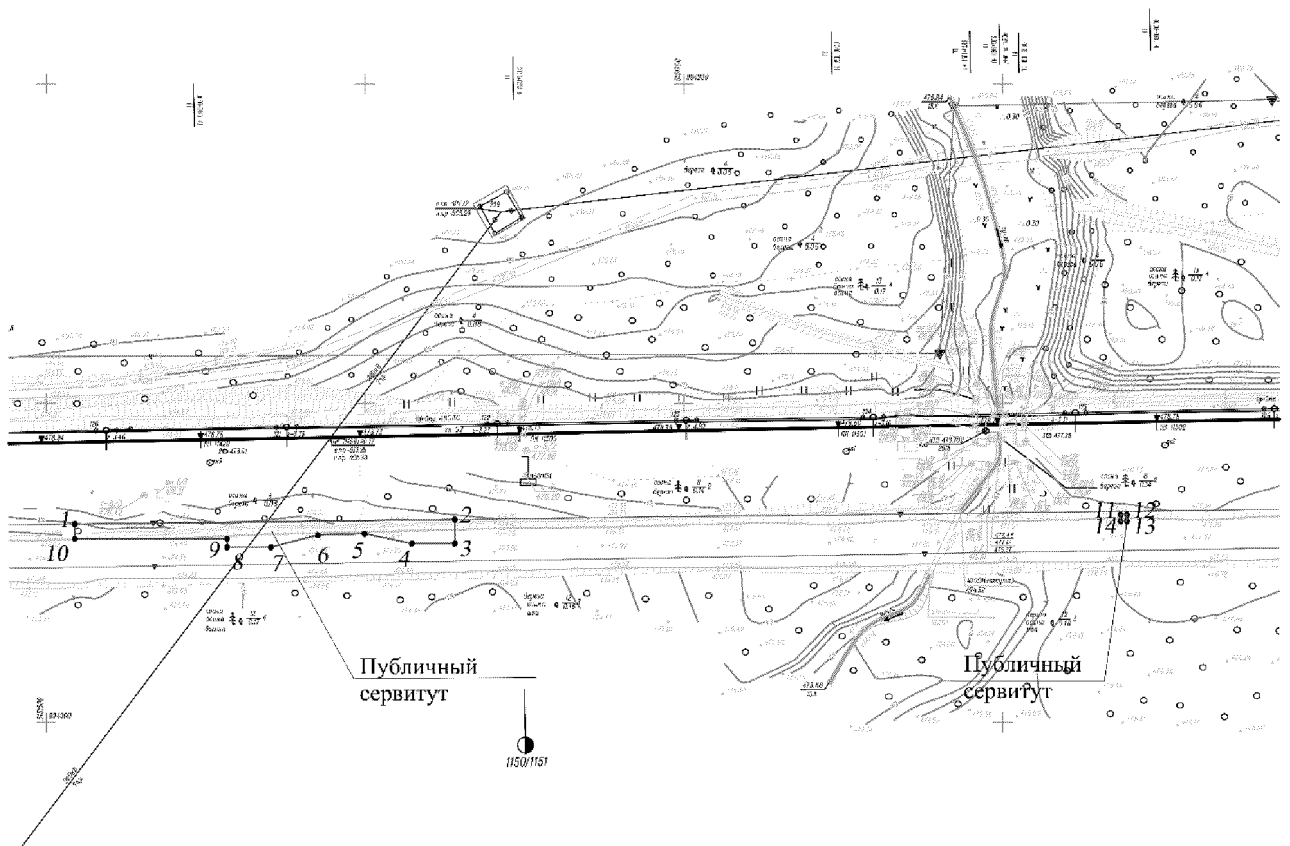
УТВЕРЖДЕНЫ
распоряжением Правительства
Республики Бурятия
от 24.08.2022 № 670-р

ГРАНИЦЫ
публичного сервитута

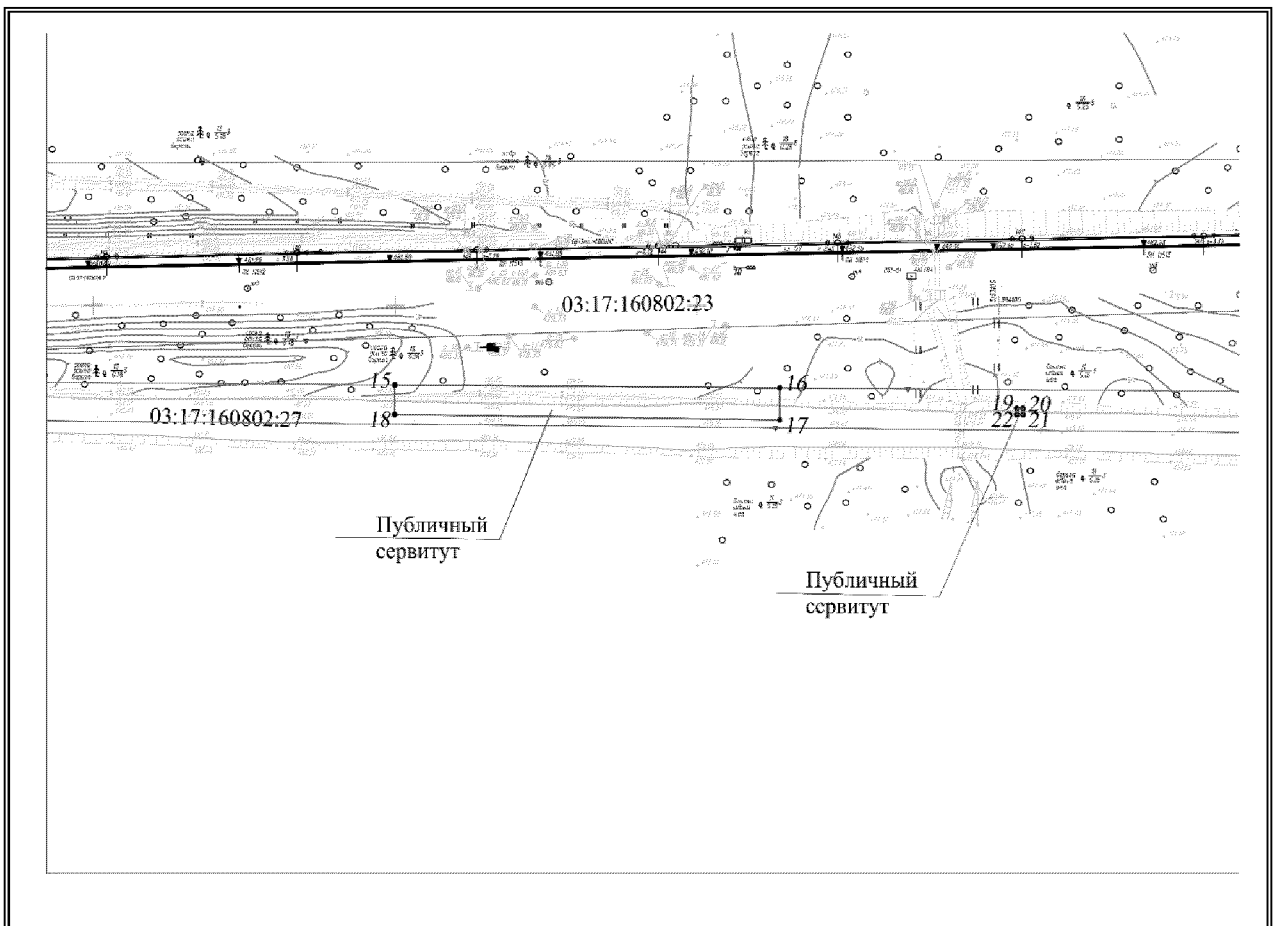
ОПИСАНИЕ МЕСТОПОЛОЖЕНИЯ ГРАНИЦ ПУБЛИЧНОГО СЕРВИТУТА для примыканий автомобильных дорог к другим автомобильным дорогам на земельных участках, находящихся в государственной или муниципальной собственности, в границах полосы отвода автомобильной дороги при реализации объекта «Разъезд на перегоне Дзелинда - Кирон Восточно-Сибирской железной дороги» в рамках реализации проекта «Увеличение пропускной способности участка Тайшет - порты Дальнего Востока (Восточный полигон)»					
(наименование объекта, местоположение границ которого описано (далее - объект))					
Раздел 1					
Сведения об объекте					
№№ п/п	Характеристики объекта			Описание характеристик	
1	2			3	
1.	Местоположение объекта			Республика Бурятия, район Северо-Байкальский	
2.	Площадь объекта +/- величина погрешности определения площади (P +/- Дельта P)			3064 +/- 97 м ²	
3.	Иные характеристики объекта			Срок сервитута: 23 месяца	
Раздел 2					
Сведения о местоположении границ объекта					
1. Система координат МСК-03, зона 5					
2. Сведения о характерных точках границ объекта					
Обозначение характерных точек границ	Координаты, м		Метод определения координат характерной точки	Средняя квадратическая погрешность положения характерной точки (Mt), м	Описание обозначения точки на местности (при нали- чии)
	X	Y			
1	2	3	4	5	6
-	-	-	-	-	
3. Сведения о характерных точках части (частей) границы объекта					
Обозначение характерных точек части границы	Координаты, м		Метод определения координат характерной точки	Средняя квадратическая погрешность положения характерной точки (Mt), м	Описание обозначения точки на местности (при нали- чии)
	X	Y			
1	2	3	4	5	6
Контур 1					
1	994062.17	5151509.01	Картометрический метод	0.50	-
2	994063.62	5151628.15	Картометрический метод	0.50	-

3	994056.10	5151628.14	Картометрический метод	0.50	-
4	994056.12	5151614.67	Картометрический метод	0.50	-
5	994059.16	5151599.81	Картометрический метод	0.50	-
6	994058.75	5151585.18	Картометрический метод	0.50	-
7	994054.92	5151570.50	Картометрический метод	0.50	-
8	994054.92	5151556.73	Картометрический метод	0.50	-
9	994057.62	5151556.72	Картометрический метод	0.50	-
10	994057.62	5151509.02	Картометрический метод	0.50	-
1	994062.17	5151509.01	Картометрический метод	0.50	-
Контур 2					
11	994065.10	5151837.06	Картометрический метод	0.50	-
12	994065.10	5151839.06	Картометрический метод	0.50	-
13	994063.10	5151839.06	Картометрический метод	0.50	-
14	994063.10	5151837.06	Картометрический метод	0.50	-
11	994065.10	5151837.06	Картометрический метод	0.50	-
3. Сведения о характерных точках части (частей) границы объекта					
Обозначение характерных точек части границы	Координаты, м		Метод определения координат характерной точки	Средняя квадратическая погрешность положения характерной точки (Mt), м	Описание обозначения точки на местности (при наличии)
	X	Y			
1	2	3	4	5	6
Часть 3					
15	994074.70	5152899.90	Картометрический метод	0.50	-
16	994073.80	5153027.51	Картометрический метод	0.50	-
17	994063.50	5153027.53	Картометрический метод	0.50	-
18	994065.26	5152899.88	Картометрический метод	0.50	-
15	994074.70	5152899.90	Картометрический метод	0.50	-
Часть 4					
19	994067.19	5153106.15	Картометрический метод	0.50	-
20	994067.17	5153108.15	Картометрический метод	0.50	-
21	994065.17	5153108.13	Картометрический метод	0.50	-

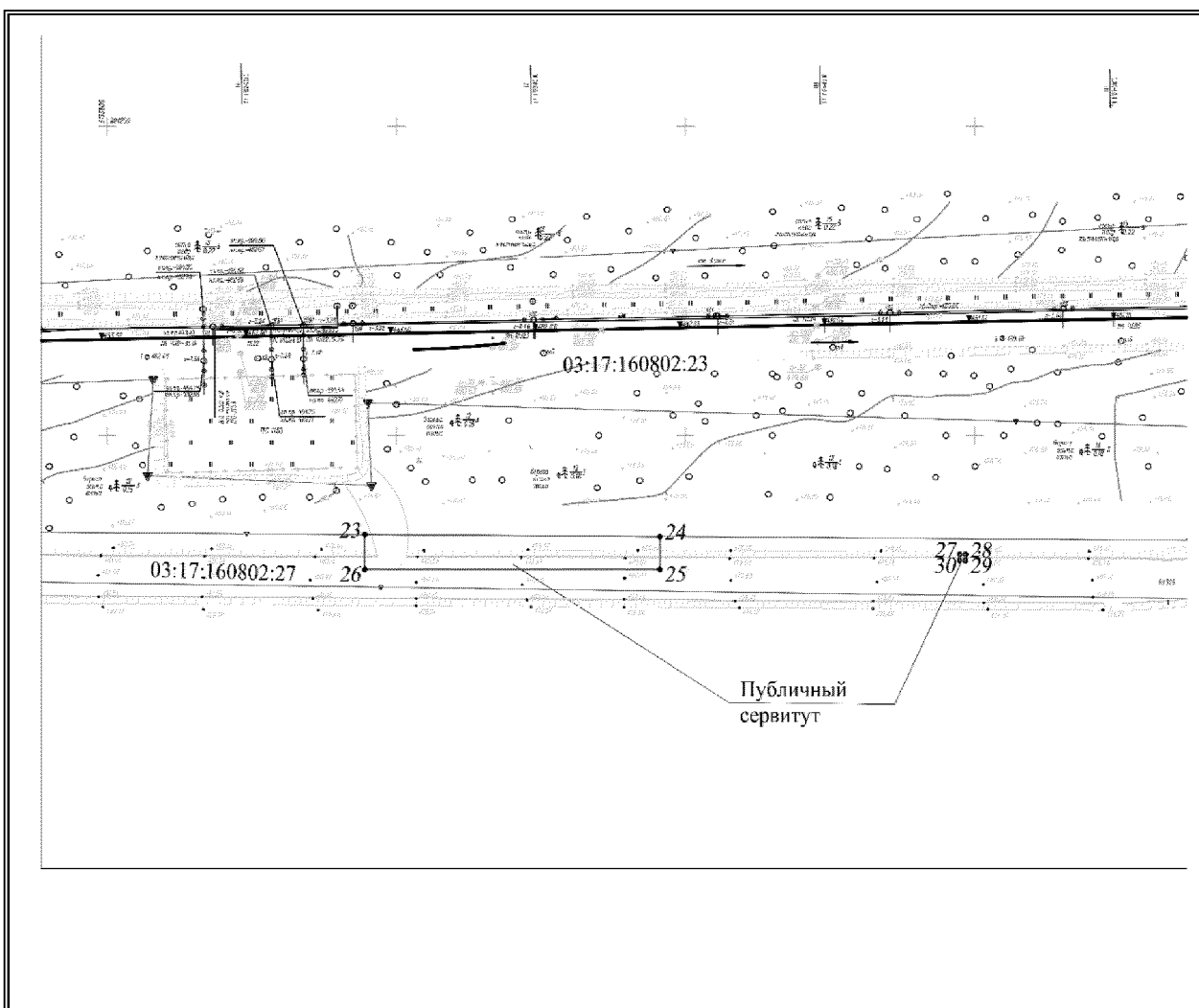
Графическое описание местоположения границ публичного сервитута для примыканий автомобильных дорог к другим автомобильным дорогам на земельных участках, находящихся в государственной или муниципальной собственности, в границах полосы отвода автомобильной дороги при реализации объекта «Разъезд на перегоне Дзелинда - Кирон Восточно-Сибирской железной дороги» в рамках реализации проекта «Увеличение пропускной способности участка Тайшет - порты Дальнего Востока (Восточный полигон)», для целей, предусмотренных пунктом 3 статьи 39.37 Земельного кодекса Российской Федерации, в границах земельного участка № 03:17:160802:27, с адресом ориентиром: Российская Федерация, Республика Бурятия, Северо-Байкальский район



Графическое описание местоположения границ публичного сервитута для примыканий автомобильных дорог к другим автомобильным дорогам на земельных участках, находящихся в государственной или муниципальной собственности, в границах полосы отвода автомобильной дороги при реализации объекта «Разъезд на перегоне Дзелинда - Кирон Восточно-Сибирской железной дороги» в рамках реализации проекта «Увеличение пропускной способности участка Тайшет - порты Дальнего Востока (Восточный полигон)», для целей, предусмотренных пунктом 3 статьи 39.37 Земельного кодекса Российской Федерации, в границах земельного участка № 03:17:160802:27, с адресом ориентиром: Российская Федерация, Республика Бурятия, Северо-Байкальский район



Графическое описание местоположения границ публичного сервитута для примыканий автомобильных дорог к другим автомобильным дорогам на земельных участках, находящихся в государственной или муниципальной собственности, в границах полосы отвода автомобильной дороги при реализации объекта «Разъезд на перегоне Дзелинда - Кирон Восточно-Сибирской железной дороги» в рамках реализации проекта «Увеличение пропускной способности участка Тайшет - порты Дальнего Востока (Восточный полигон)», для целей, предусмотренных пунктом 3 статьи 39.37 Земельного кодекса Российской Федерации, в границах земельного участка № 03:17:160802:27, с адресом ориентиром: Российская Федерация, Республика Бурятия, Северо-Байкальский район



Масштаб 1:5000

Система координат МСК-03, зона 5

Условные обозначения:

• 1 – характерная точка границы, сведения о которой позволяют однозначно определить ее положение на местности;



- граница образованного контура публичного сервитута;



- граница земельного участка, сведения о котором имеются в ЕГРН;

03:17:160802:27 - кадастровый номер земельного участка, сведения о котором имеются в ЕГРН;

03:17:160802 – кадастровый квартал