



РАСПОРЯЖЕНИЕ

2 сентября 2022 г.

№ 700-р

г. Улан-Удэ

В соответствии с Земельным кодексом Российской Федерации, Федеральным законом от 8 ноября 2007 № 257-ФЗ «Об автомобильных дорогах и о дорожной деятельности в Российской Федерации и о внесении изменений в отдельные законодательные акты Российской Федерации», Законом Республики Бурятия от 30 декабря 2003 № 601-III «О земле»:

1. Установить публичный сервитут на срок 34,3 месяца в интересах открытого акционерного общества «Российские железные дороги» для реализации объекта «Двухпутная вставка на перегоне Муякан - Улан-Макит с примыканием к разъезду Муякан Восточно-Сибирской железной дороги» в отношении земельного участка с кадастровым номером 03:13:000000:76, находящегося в собственности Республики Бурятия, предоставленного на праве постоянного (бессрочного) пользования ГКУ «Управление региональных автомобильных дорог Республики Бурятия», расположенного по адресу: «установлено относительно ориентира, расположенного в границах участка. Почтовый адрес ориентира: Республика Бурятия, р-н Муйский» в целях устройства пересечения железнодорожных путей Российской железной дороги с автомобильной дорогой общего пользования Северобайкальск - Новый Уоян - Таксимо.

2. Утвердить границы публичного сервитута площадью 7147 м² согласно приложению к настоящему распоряжению.

3. Комитету по информационной политике Администрации Главы Республики Бурятия и Правительства Республики Бурятия (Доржиева И.Н.) обеспечить размещение настоящего распоряжения на официальном портале органов государственной власти Республики Бурятия в информационно-телекоммуникационной сети Интернет.

4. Министерству по развитию транспорта, энергетики и дорожного хозяйства Республики Бурятия (Гоге А.А.):

4.1. Направить копию настоящего распоряжения открытому акционерному обществу «Российские железные дороги» и ГКУ «Управление региональных автомобильных дорог Республики Бурятия».

4.2. Обеспечить опубликование настоящего распоряжения в порядке,

установленном для официального опубликования (обнародования) муниципальных правовых актов муниципального образования «Муйский район».

4.3. В срок не более пяти рабочих дней со дня издания настоящего распоряжения направить в установленном порядке копию распоряжения в орган регистрации прав.

5. ГКУ «Управление региональных автомобильных дорог Республики Бурятия» (Петров И.Ф.) заключить с открытым акционерным обществом «Российские железные дороги» соглашение об осуществлении публичного сервитута.

6. Настоящее распоряжение вступает в силу со дня его подписания.

**Глава Республики Бурятия -
Председатель Правительства
Республики Бурятия**



А. Цыденов

УТВЕРЖДЕНЫ
распоряжением Правительства
Республики Бурятия
от 02.09.2022 № 700-р

ГРАНИЦЫ
публичного сервитута

ОПИСАНИЕ МЕСТОПОЛОЖЕНИЯ ГРАНИЦ

Публичный сервитут

В целях устройства пересечений железнодорожных путей с автомобильными дорогами, находящихся в государственной или муниципальной собственности, в границах полосы отвода автомобильной дороги, для размещения объекта «Двухпутная вставка на перегоне Муякан - Улан-Макит с примыканием к разъезду Муякан Восточно-Сибирской железной дороги» в рамках реализации проекта «Модернизация железнодорожной инфраструктуры Байкало-Амурской и Транссибирской железнодорожных магистралей с развитием пропускных и провозных способностей (Восточный полигон)», предусмотренных в соответствии с пунктом 3 статьи 39.37 Земельного кодекса Российской Федерации, в границах земельного участка с кадастровым номером 03:13:000000:76

(наименование объекта, местоположение границ которого описано (далее - объект))

Сведения об объекте		
№№ п/п	Характеристики объекта	Описание характеристик
1	2	3
1	Местоположение объекта	Республика Бурятия, Муйский район
2	Площадь объекта +/- величина погрешности определения площади (Р+/- Дельта Р)	7147 кв. м ± 123 кв. м контур 3 = 3031 кв. м контур 12 = 4116 кв. м
3	Иные характеристики объекта	В целях устройства пересечений железнодорожных путей с автомобильными дорогами, находящихся в государственной или муниципальной собственности, в границах полосы отвода автомобильной дороги, для размещения объекта «Двухпутная вставка на перегоне Муякан - Улан-Макит с примыканием к разъезду Муякан Восточно-Сибирской железной дороги» в рамках реализации проекта «Модернизация железнодорожной инфраструктуры Байкало-Амурской и Транссибирской железнодорожных магистралей с развитием пропускных и провозных способностей (Восточный полигон)», предусмотренных в соответствии с пунктом 3 статьи 39.37 Земельного кодекса Российской Федерации, в границах земельного участка с кадастровым номером 03:13:000000:76». Срок установления публичного сервитута составляет 34,3 месяца
Сведения о местоположении границ объекта		
1. Система координат МСК-03, зона 6		
2. Сведения о характерных точках границ объекта		

Обозначение характерных точек границ	Координаты, м		Метод опреде- ления коорди- нат характер- ной точки	Средняя квадра- тическая погреш- ность положения характерной точки (M _t), м	Описание обо- значения точки на местности (при наличии)
	X	Y			
1	2	3	4	5	6
(3)	–	–	–	–	–
1	1036005.93	6210708.06	Метод спутниковых геодезических изме- рений (определений)	0.50	–
2	1036006.93	6210712.25	Метод спутниковых геодезических изме- рений (определений)	0.50	–
3	1036005.69	6210717.33	Метод спутниковых геодезических изме- рений (определений)	0.50	–
4	1036010.32	6210763.50	Метод спутниковых геодезических изме- рений (определений)	0.50	–
5	1036011.94	6210783.43	Метод спутниковых геодезических изме- рений (определений)	0.50	–
6	1036014.01	6210803.25	Метод спутниковых геодезических изме- рений (определений)	0.50	–
7	1036015.10	6210812.49	Метод спутниковых геодезических изме- рений (определений)	0.50	–
8	1036016.36	6210823.12	Метод спутниковых геодезических изме- рений (определений)	0.50	–
9	1036018.38	6210842.89	Метод спутниковых геодезических изме- рений (определений)	0.50	–
10	1036019.36	6210848.17	Метод спутниковых геодезических изме- рений (определений)	0.50	–
11	1036022.07	6210862.75	Метод спутниковых геодезических изме- рений (определений)	0.50	–
12	1036022.63	6210883.25	Метод спутниковых геодезических изме- рений (определений)	0.50	–
13	1036021.49	6210928.20	Метод спутниковых геодезических изме- рений (определений)	0.50	–
14	1036011.04	6210946.81	Метод спутниковых геодезических изме- рений (определений)	0.50	–
15	1035989.42	6210957.71	Метод спутниковых геодезических изме- рений (определений)	0.50	–
16	1035961.15	6210964.62	Метод спутниковых геодезических изме- рений (определений)	0.50	–
17	1035957.00	6210949.14	Метод спутниковых геодезических изме- рений (определений)	0.50	–
18	1035983.85	6210942.61	Метод спутниковых геодезических изме- рений (определений)	0.50	–
19	1035999.49	6210934.72	Метод спутниковых геодезических изме- рений (определений)	0.50	–
20	1036012.49	6210911.58	Метод спутниковых геодезических изме- рений (определений)	0.50	–
21	1036013.39	6210865.06	Метод спутниковых геодезических изме- рений (определений)	0.50	–
22	1036001.59	6210758.90	Метод спутниковых геодезических изме- рений (определений)	0.50	–

1	2	3	4	5	6
23	1035998.19	6210744.59	Метод спутниковых геодезических измерений (определений)	0.50	—
24	1035994.87	6210717.40	Метод спутниковых геодезических измерений (определений)	0.50	—
25	1035992.91	6210711.15	Метод спутниковых геодезических измерений (определений)	0.50	—
1	1036005.93	6210708.06	Метод спутниковых геодезических измерений (определений)	0.50	—
(12)	—	—	—	—	—
1	1035920.29	6210959.22	Метод спутниковых геодезических измерений (определений)	0.50	—
2	1035924.68	6210975.50	Метод спутниковых геодезических измерений (определений)	0.50	—
3	1035909.13	6210985.86	Метод спутниковых геодезических измерений (определений)	0.50	—
4	1035901.75	6210999.68	Метод спутниковых геодезических измерений (определений)	0.50	—
5	1035899.72	6211012.69	Метод спутниковых геодезических измерений (определений)	0.50	—
6	1035918.48	6211082.68	Метод спутниковых геодезических измерений (определений)	0.50	—
7	1035921.62	6211095.67	Метод спутниковых геодезических измерений (определений)	0.50	—
8	1035916.80	6211096.68	Метод спутниковых геодезических измерений (определений)	0.50	—
9	1035917.78	6211101.40	Метод спутниковых геодезических измерений (определений)	0.50	—
10	1035921.75	6211121.08	Метод спутниковых геодезических измерений (определений)	0.50	—
11	1035925.16	6211140.78	Метод спутниковых геодезических измерений (определений)	0.50	—
12	1035927.12	6211148.87	Метод спутниковых геодезических измерений (определений)	0.50	—
13	1035937.70	6211178.60	Метод спутниковых геодезических измерений (определений)	0.50	—
14	1035941.56	6211198.59	Метод спутниковых геодезических измерений (определений)	0.50	—
15	1035943.39	6211208.37	Метод спутниковых геодезических измерений (определений)	0.50	—
16	1035954.26	6211251.25	Метод спутниковых геодезических измерений (определений)	0.50	—
17	1035960.48	6211257.66	Метод спутниковых геодезических измерений (определений)	0.50	—
18	1035945.28	6211261.35	Метод спутниковых геодезических измерений (определений)	0.50	—
19	1035902.97	6211086.62	Метод спутниковых геодезических измерений (определений)	0.50	—
20	1035883.40	6211013.58	Метод спутниковых геодезических измерений (определений)	0.50	—

1	2	3	4	5	6
21	1035886.36	6210994.54	Метод спутниковых геодезических измерений (определений)	0.50	—
22	1035896.92	6210974.76	Метод спутниковых геодезических измерений (определений)	0.50	—
1	1035920.29	6210959.22	Метод спутниковых геодезических измерений (определений)	0.50	—

3. Сведения о характерных точках части (частей) границы объекта

Обозначение характерных точек части границы	Координаты, м		Метод определения координат характерной точки	Средняя квадратическая погрешность положения характерной точки (M_t), м	Описание обозначения точки на местности (при наличии)
	X	Y			
1	2	3	4	5	6
—	—	—	—	—	—

Текстовое описание местоположения границ объекта

Прохождение границы		Описание прохождения границы
от точки	до точки	
1	2	3
(3)	—	—
1	2	автодорога Северобайкальск - Новый Уоян - Таксимо (03:13:000000:76)
2	3	автодорога Северобайкальск - Новый Уоян - Таксимо (03:13:000000:76)
3	4	автодорога Северобайкальск - Новый Уоян - Таксимо (03:13:000000:76)
4	5	автодорога Северобайкальск - Новый Уоян - Таксимо (03:13:000000:76)
5	6	автодорога Северобайкальск - Новый Уоян - Таксимо (03:13:000000:76)
6	7	автодорога Северобайкальск - Новый Уоян - Таксимо (03:13:000000:76)
7	8	автодорога Северобайкальск - Новый Уоян - Таксимо (03:13:000000:76)
8	9	автодорога Северобайкальск - Новый Уоян - Таксимо (03:13:000000:76)
9	10	автодорога Северобайкальск - Новый Уоян - Таксимо (03:13:000000:76)
10	11	автодорога Северобайкальск - Новый Уоян - Таксимо (03:13:000000:76)
11	12	автодорога Северобайкальск - Новый Уоян - Таксимо (03:13:000000:76)
12	13	автодорога Северобайкальск - Новый Уоян - Таксимо (03:13:000000:76)
13	14	автодорога Северобайкальск - Новый Уоян - Таксимо (03:13:000000:76)
14	15	автодорога Северобайкальск - Новый Уоян - Таксимо (03:13:000000:76)
15	16	автодорога Северобайкальск - Новый Уоян - Таксимо (03:13:000000:76)
16	17	автодорога Северобайкальск - Новый Уоян - Таксимо (03:13:000000:76)
17	18	автодорога Северобайкальск - Новый Уоян - Таксимо (03:13:000000:76)
18	19	автодорога Северобайкальск - Новый Уоян - Таксимо (03:13:000000:76)
19	20	автодорога Северобайкальск - Новый Уоян - Таксимо (03:13:000000:76)
20	21	автодорога Северобайкальск - Новый Уоян - Таксимо (03:13:000000:76)
21	22	автодорога Северобайкальск - Новый Уоян - Таксимо (03:13:000000:76)
22	23	автодорога Северобайкальск - Новый Уоян - Таксимо (03:13:000000:76)
23	24	автодорога Северобайкальск - Новый Уоян - Таксимо (03:13:000000:76)
24	25	автодорога Северобайкальск - Новый Уоян - Таксимо (03:13:000000:76)
25	1	автодорога Северобайкальск - Новый Уоян - Таксимо (03:13:000000:76)
(12)	—	—
1	2	автодорога Северобайкальск - Новый Уоян - Таксимо (03:13:000000:76)
2	3	автодорога Северобайкальск - Новый Уоян - Таксимо (03:13:000000:76)
3	4	автодорога Северобайкальск - Новый Уоян - Таксимо (03:13:000000:76)
4	5	автодорога Северобайкальск - Новый Уоян - Таксимо (03:13:000000:76)
5	6	автодорога Северобайкальск - Новый Уоян - Таксимо (03:13:000000:76)
6	7	автодорога Северобайкальск - Новый Уоян - Таксимо (03:13:000000:76)
7	8	автодорога Северобайкальск - Новый Уоян - Таксимо (03:13:000000:76)
8	9	автодорога Северобайкальск - Новый Уоян - Таксимо (03:13:000000:76)
9	10	автодорога Северобайкальск - Новый Уоян - Таксимо (03:13:000000:76)

1	2	3	4	5	6
10	11	автодорога Северобайкальск - Новый Уоян - Таксимо (03:13:000000:76)			
11	12	автодорога Северобайкальск - Новый Уоян - Таксимо (03:13:000000:76)			
12	13	автодорога Северобайкальск - Новый Уоян - Таксимо (03:13:000000:76)			
13	14	автодорога Северобайкальск - Новый Уоян - Таксимо (03:13:000000:76)			
14	15	автодорога Северобайкальск - Новый Уоян - Таксимо (03:13:000000:76)			
15	16	автодорога Северобайкальск - Новый Уоян - Таксимо (03:13:000000:76)			
16	17	автодорога Северобайкальск - Новый Уоян - Таксимо (03:13:000000:76)			
17	18	автодорога Северобайкальск - Новый Уоян - Таксимо (03:13:000000:76)			
18	19	автодорога Северобайкальск - Новый Уоян - Таксимо (03:13:000000:76)			
19	20	автодорога Северобайкальск - Новый Уоян - Таксимо (03:13:000000:76)			
20	21	автодорога Северобайкальск - Новый Уоян - Таксимо (03:13:000000:76)			
21	22	автодорога Северобайкальск - Новый Уоян - Таксимо (03:13:000000:76)			
22	1	автодорога Северобайкальск - Новый Уоян - Таксимо (03:13:000000:76)			






Графическое описание местоположения границ публичного сервитута

В целях устройства пересечений железнодорожных путей с автомобильными дорогами, находящихся в государственной или муниципальной собственности, в границах полосы отвода автомобильной дороги, для размещения объекта «Двухпутная вставка на перегоне Муякан - Улан-Макит с примыканием к разъезду Муякан Восточно-Сибирской железной дороги» в рамках реализации проекта «Модернизация железнодорожной инфраструктуры Байкало-Амурской и Транссибирской железнодорожных магистралей с развитием пропускных и провозных способностей (Восточный полигон)», предусмотренных в соответствии с пунктом 3 статьи 39.37 Земельного Кодекса Российской Федерации, в границах земельного участка с кадастровым номером 03:13:000000:76



Система координат МСК-3, зона 6

Условные обозначения:

- | | | |
|---|---|---|
| 3:13:140103:3 | - | кадастровый номер земельного участка, сведения о котором имеются в ЕГРН |
| 03:13:140103 | - | номер кадастрового квартала |
|  | - | граница земельного участка, сведения о котором имеются в ЕГРН |
|  | - | обозначение границы публичного сервитута (контур 33, площадь 163 кв. м) |
|  | - | граница кадастрового квартала |
|  | - | зона с особыми условиями использования территорий (граница охотничьих угодий) |
|  | - | граница зоны планируемого размещения линейного объекта капитального строительства |
| • | - | характерная точка границы, сведения о которой позволяют однозначно определить ее положение на местности |