

**ПОСТАНОВЛЕНИЕ
ПРАВИТЕЛЬСТВА КАБАРДИНО-БАЛКАРСКОЙ РЕСПУБЛИКИ
КЪЭБЭРДЕЙ-БАЛЪКЪЭР РЕСПУБЛИКЭМ И ПРАВИТЕЛЬСТВЭМ И
УНАФЭ**

**КЪАБАРТЫ-МАЛКЪАР РЕСПУБЛИКАНЫ ПРАВИТЕЛЬСТВОСУНУ
БЕГИМИ**

9 октября 2024 г.

№ 158-ПП

г. Нальчик

**О внесении изменений в Территориальную схему
обращения с отходами в Кабардино-Балкарской Республике**

Правительство Кабардино-Балкарской Республики
п о с т а н о в л я е т :

Утвердить прилагаемые изменения, которые вносятся
в Территориальную схему обращения с отходами
в Кабардино-Балкарской Республике, утвержденную постановлением
Правительства Кабардино-Балкарской Республики от 30 июня 2020 г.
№ 138-ПП.

Исполняющий обязанности
Председателя Правительства
Кабардино-Балкарской Республики

А.Мусуков

УТВЕРЖДЕНЫ
постановлением Правительства
Кабардино-Балкарской Республики
от 9 октября 2024 г. № 158-ПП

ИЗМЕНЕНИЯ,

**которые вносятся в Территориальную схему обращения
с отходами в Кабардино-Балкарской Республике, утвержденную
постановлением Правительства Кабардино-Балкарской Республики
от 30 июня 2020 г. № 138-ПП**

1. Абзац тридцать седьмой раздела «Определения» изложить в следующей редакции:

«утилизация отходов – использование отходов для производства товаров (продукции), выполнения работ, оказания услуг, включая повторное применение отходов, в том числе повторное применение отходов по прямому назначению (рециклинг), их возврат в производственный цикл после соответствующей подготовки (регенерация), извлечение полезных компонентов для их повторного применения (рекуперация), а также использование твердых коммунальных отходов в качестве возобновляемого источника энергии (вторичных энергетических ресурсов) после извлечения из них полезных компонентов на объектах обработки, соответствующих требованиям, предусмотренным пунктом 3 статьи 10 Федерального закона от 24 июня 1998 г. № 89-ФЗ «Об отходах производства и потребления» (энергетическая утилизация).».

2. Абзац десятый раздела «Введение» изложить в следующей редакции:

«Концепцией долгосрочного социально-экономического развития Российской Федерации на период до 2020 года, утвержденной распоряжением Правительства Российской Федерации от 17 ноября 2008 г. № 1662-р;».

3. В разделе «Общая информация»:

1) подраздел «Демографическая ситуация» изложить в следующей редакции:

«Демографическая ситуация

Кабардино-Балкария – многонациональная республика, в которой проживают представители более ста национальностей, из них кабардинцы составляют около 55,6%, балкарцы – 13,4%, русские – 19,3%, украинцы, осетины, таты, грузины и представители других национальностей – 6,9%.

Общее население Кабардино-Балкарской Республики на 1 января 2024 г. составляет 905464 человека, в том числе городское население – 468249 человек (52,1%) и сельское

население – 437215 человек (47,9%), плотность населения – 72,6 человека на один кв. км, что более чем в 7 раз превышает среднероссийский показатель.

В таблице 1 приведены данные о численности постоянного населения муниципальных образований Кабардино-Балкарской Республики на 1 января 2024 г.

Таблица 1

Оценка численности постоянного населения Кабардино-Балкарской Республики на 1 января 2024 г.¹

Наименование муниципального образования	всего население (человек)	в том числе:	
		городское	сельское
Кабардино-Балкарская Республика	905464	468249	437215
Городской округ Нальчик	271464	245756	25708
город Нальчик	245756	245756	-
Сельское поселение Адиух	2200	-	2200
Сельское поселение Белая Речка	3780	-	3780
Сельское поселение Кенже	9973	-	9973
Сельское поселение Хасанья	9755	-	9755
Городской округ Баксан	61043	40010	21033
город Баксан	40010	40010	-
Сельское поселение Дыгулыбгей	21033	-	21033
Городской округ Прохладный	60023	60023	-
город Прохладный	60023	60023	-
Баксанский муниципальный район	65452	-	65452
Сельское поселение Баксаненок	8728	-	8728
Сельское поселение Верхний Куркужин	3064	-	3064
Сельское поселение Жанхотеко	1232	-	1232
Сельское поселение Заюково	12045	-	12045
Сельское поселение Кишпек	4952	-	4952
Сельское поселение Кременчуг-Константиновское	1583	-	1583
Сельское поселение Куба-Таба	3165	-	3165
Сельское поселение Куба	5185	-	5185
Сельское поселение Атажукино	6188	-	6188
Сельское поселение Исламей	11857	-	11857

¹По данным управления Федеральной службы государственной статистики по Северо-Кавказскому федеральному округу.

Сельское поселение Нижний Куркужин	3641	-	3641
Сельское поселение Псыхурей	2834	-	2834
Сельское поселение Псычих	978	-	978
Зольский муниципальный район	50875	-	50875
Городское поселение Залукокоаже	9928	-	9928
Сельское поселение Белокаменское	623	-	623
Сельское поселение Залукодес	1919	-	1919
Сельское поселение Зольское	1416	-	1416
Сельское поселение Каменноостское	6019	-	6019
Сельское поселение Камлюково	2357	-	2357
Сельское поселение Кичмалка	1582	-	1582
Сельское поселение Малка	7208	-	7208
Сельское поселение Приречное	1136	-	1136
Сельское поселение Псынадаха	2914	-	2914
Сельское поселение Сармаково	8519	-	8519
Сельское поселение Светловодское	2227	-	2227
Сельское поселение Совхозное	718	-	718
Сельское поселение Хабаз	1792	-	1792
Сельское поселение Шордаково	1746	-	1746
Сельское поселение Этоко	771	-	771
Лескенский муниципальный район	31306	-	31306
Сельское поселение Анзорей	7900	-	7900
Сельское поселение Аргудан	9008	-	9008
Сельское поселение Верхний Лескен	172	-	172
Сельское поселение Второй Лескен	2508	-	2508
Сельское поселение Ерокко	903	-	903
Сельское поселение Озрек	1545	-	1545
Сельское поселение Хатуей	3951	-	3951
Сельское поселение Ташлы-Тала	746	-	746
Сельское поселение Урух	4573	-	4573
Майский муниципальный район	37609	26143	11466
Городское поселение Майский	26919	26143	628
Сельское поселение станица Александровская	3635	-	3635
Сельское поселение станица Котляревская	3138	-	3138
Сельское поселение Ново-Ивановское	2988	-	2988

Сельское поселение Октябрьское	1077	-	1077
Прохладненский муниципальный район	50159	-	50159
Сельское поселение Алтуд	6179	-	6179
Сельское поселение станица Екатериноградская	3646	-	3646
Сельское поселение Заречное	1254	-	1254
Сельское поселение Красносельское	2145	-	2145
Сельское поселение Дальнее	1131	-	1131
Сельское поселение Карагач	6596	-	6596
Сельское поселение Малакановское	519	-	519
Сельское поселение Ново-Полтавское	1291	-	1291
Сельское поселение Благовещенка	1471	-	1471
Сельское поселение станица Приближная	1933	-	1933
Сельское поселение Прималкинское	7977	-	7977
Сельское поселение Пролетарское	2625	-	2625
Сельское поселение Псыншоко	781	-	781
Сельское поселение Советское	511	-	511
Сельское поселение станица Солдатская	5413	-	5413
Сельское поселение Ульяновское	1557	-	1557
Сельское поселение Учебное	2469	-	2469
Сельское поселение Черниговское	980	-	980
Сельское поселение Янтарное	1681	-	1681
Черекский муниципальный район	30636	-	30636
Городское поселение Кашхатау	6481	-	6481
Сельское поселение Аушигер	5149	-	5149
Сельское поселение Бабугент	3935	-	3935
Сельское поселение Безенги	1274	-	1274
Сельское поселение Верхняя Балкария	5103	-	5103
Сельское поселение Верхняя Жемтала	1820	-	1820
Сельское поселение Герпегеж	1364	-	1364
Сельское поселение Жемтала	3115	-	3115
Сельское поселение Зарагиз	1811	-	1811
Сельское поселение Карасу	584	-	584
Терский муниципальный район	53393	20068	33325
Городское поселение Терек	20068	20068	-
Сельское поселение Арик	3017	-	3017

Сельское поселение Белоглинское	520	-	520
Сельское поселение Верхний Акбаш	3277	-	3277
Сельское поселение Верхний Курп	1509	-	1509
Сельское поселение Дейское	5062	-	5062
Сельское поселение Джулат	291	-	291
Сельское поселение Интернациональное	464	-	464
Сельское поселение Красноармейское	2741	-	2741
Сельское поселение Инаркой	1506	-	1506
Сельское поселение Нижний Курп	1393	-	1393
Сельское поселение Новая Балкария	1171	-	1171
Сельское поселение Ново-Хамидие	638	-	638
Сельское поселение Плановское	3666	-	3666
Сельское поселение Тамбовское	1969	-	1969
Сельское поселение Терекское	2199	-	2199
Сельское поселение Урожайное	2142	-	2142
Сельское поселение Хамидие	1760	-	1760
Урванский муниципальный район	75785	33052	42733
Городское поселение Нарткала	33052	33052	-
г. Нарткала	33052	33052	-
Сельское поселение Герменчик	4038	-	4038
Сельское поселение Кахун	7779	-	7779
Сельское поселение Морзох	1169	-	1169
Сельское поселение Нижний Черек	3073	-	3073
Сельское поселение Псыгансу	6969	-	6969
Сельское поселение Псыкод	1651	-	1651
Сельское поселение Псынабо	1813	-	1813
Сельское поселение Старый Черек	6771	-	6771
Сельское поселение Урвань	5715	-	5715
Сельское поселение Черная Речка	2551	-	2551
Сельское поселение Шитхала	1204	-	1204
Чегемский муниципальный район	78266	20955	57311
Городское поселение Чегем	20955	20955	-
г. Чегем	20955	20955	-
Сельское поселение Верхне-Чегемское	1025	-	1025
Сельское поселение посёлок Звездный	1598	-	1598

Сельское поселение Лечинкай	5321	-	5321
Сельское поселение Нартан	16226	-	16226
Сельское поселение Нижний Чегем	1838	-	1838
Сельское поселение Хушто-Сырт	725	-	725
Сельское поселение Чегем Второй	10750	-	10750
Сельское поселение Шалушка	13552	-	13552
Сельское поселение Яникой	6276	-	6276
Эльбрусский муниципальный район	39453	22242	17211
Городское поселение Тырныауз	22242	22242	-
г. Тырныауз	22242	22242	-
Сельское поселение Бедык	512	-	512
Сельское поселение Былым	2236	-	2236
Сельское поселение Верхний Баксан	598	-	598
Сельское поселение Кенделен	6805	-	6805
Сельское поселение Лашкута	856	-	856
Сельское поселение Эльбрус	6204	-	6204»;

2) таблицу 2 в подразделе «Прогноз численности населения» изложить в следующей редакции:

«Таблица 2

Прогноз численности населения в Кабардино-Балкарской Республике

	Численность населения на начало года, человек								
Годы	Все население			Городское население			Сельское население		
	всего	мужчины	женщины	всего	мужчины	женщины	всего	мужчины	женщины
2021	869663	408523	461140	452449	206614	245835	417214	201909	215305
2022	870547	409302	461245	452678	207054	245624	417869	202248	215621
2023	870967	409867	461100	452656	207379	245277	418311	202488	215823
2024	870815	410155	460660	452325	207550	244775	418490	202605	215885
2025	870292	410267	460025	451790	207631	244159	418502	202636	215866
2026	869388	410196	459192	451040	207601	243439	418348	202595	215753
2027	868326	410042	458284	450189	207519	242670	418137	202523	215614
2028	867183	409837	457346	449288	207407	241881	417895	202430	215465

2029	866061	409626	456435	448368	207278	241090	417693	202348	215345
2030	865018	409418	455600	447460	207137	240323	417558	202281	215277
2031	864015	409211	454804	446533	206971	239562	417482	202240	215242
2032	863091	409015	454076	445623	206801	238822	417468	202214	215254
2033	862278	408847	453431	444753	206635	238118	417525	202212	215313
2034	861593	408723	452870	443932	206484	237448	417661	202239	215422
2035	861077	408670	452407	443173	206351	236822	417904	202319	215585
2036	860699	408688	452011	442478	206257	236221	418221	202431	215790»;

3) таблицу 3 в подразделе «Информация о развитии экономического сектора Кабардино-Балкарской Республики» изложить в следующей редакции:

«Таблица 3

Распределение организаций, учтенных в Статрегистре
Кабардино-Балкарской Республики³

Наименование вида экономической деятельности по ОКВЭД	Количество организаций (единиц)
Всего	10418
в том числе: сельское, лесное хозяйство, охота, рыболовство и рыбоводство	1011
в том числе: сельское хозяйство	983
Рыболовство и рыбоводство	11
Добыча полезных ископаемых	61
в том числе: добыча сырой нефти и природного газа	2
добыча прочих полезных ископаемых	53
предоставление услуг в области добычи полезных ископаемых	1
Обрабатывающие производства	904
в том числе: производство пищевых продуктов	199
производство напитков	97
производство одежды	81
обработка древесины и производство изделий из дерева и пробки, кроме мебели, производство изделий из соломки и материалов для плетения	34
деятельность полиграфическая и копирование носителей информации	24
производство химических веществ и химических продуктов	23

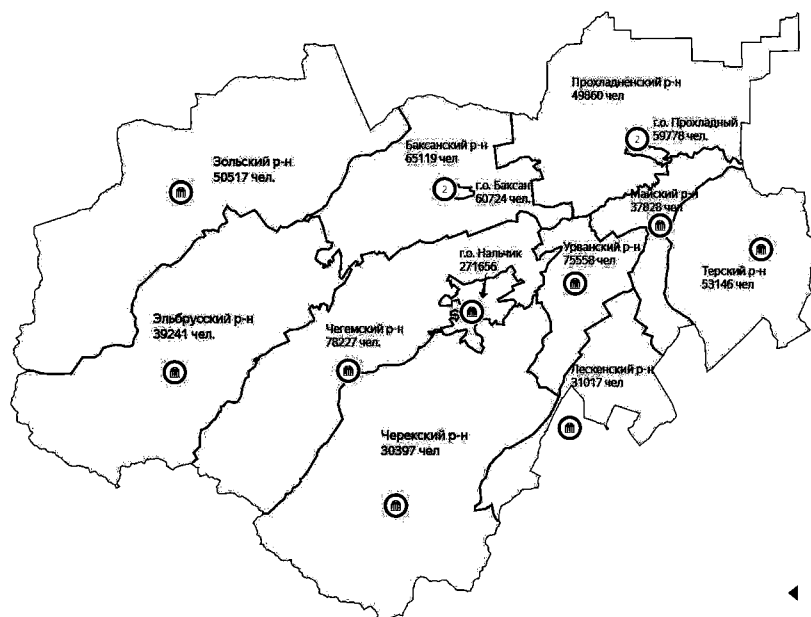
производство лекарственных средств и материалов, применяемых в медицинских целях	8
производство резиновых и пластмассовых изделий	36
производство прочей неметаллической минеральной продукции	148
производство металлургическое	5
производство готовых металлических изделий, кроме машин и оборудования	59
производство электрического оборудования	10
производство машин и оборудования, не включенных в другие группировки	20
производство автотранспортных средств, прицепов и полуприцепов	7
производство мебели	17
производство прочих готовых изделий	9
ремонт и монтаж машин и оборудования	33
Обеспечение электрической энергией, газом и паром; кондиционирование воздуха	71
Водоснабжение; водоотведение, организация сбора и утилизации отходов, деятельность по ликвидации загрязнений	142
Строительство	1130
Торговля оптовая и розничная; ремонт автотранспортных средств и мотоциклов	2125
в том числе: торговля оптовая и розничная автотранспортными средствами и мотоциклами и их ремонт	79
торговля оптовая, кроме оптовой торговли автотранспортными средствами и мотоциклами	1288
торговля розничная, кроме торговли автотранспортными средствами и мотоциклами	758
Транспортировка и хранение	329
в том числе: деятельность сухопутного и трубопроводного транспорта	189
деятельность почтовой связи и курьерская деятельность	11
Деятельность гостиниц и предприятий общественного питания	310
Деятельность в области информации и связи	190
в том числе: деятельность в области телевизионного и радиовещания	7
деятельность в сфере телекоммуникаций	37
Деятельность финансовая и страховая	125
Деятельность по операциям с недвижимым имуществом	615
Деятельность профессиональная, научная и техническая	541
Деятельность административная и сопутствующие дополнительные услуги	274
Государственное управление и обеспечение военной безопасности; социальное обеспечение	481
Образование	589

Деятельность в области здравоохранения и социальных услуг	394
Деятельность в области культуры, спорта, организации досуга и развлечений	290
Предоставление прочих видов услуг	836

³По состоянию на 1 января 2020 г. по видам экономической деятельности, включая филиалы и представительства.».

4. Подраздел «Нахождение источников образования отходов» раздела 1 дополнить следующим схематическим изображением:

«



».

5. В разделе 2:

1) абзац третий подраздела 2.1 изложить в следующей редакции:

«Данные статистической отчетности по форме 2-ТП (отходы) о количестве образования отходов на территории Кабардино-Балкарской Республики в 2023 году по каждому виду отходов с разбивкой по классам опасности приведены в приложении 2 – Информация 2-ТП-2023.»;

2) подразделы 2.2 и 2.3 изложить в следующей редакции:

«2.2. Сведения о количестве образования отходов на территории Кабардино-Балкарской Республики, систематизированные по видам отходов согласно федеральному классификационному каталогу отходов и их классам опасности (от I до V класса опасности)

На территории Кабардино-Балкарской Республики образуются отходы I, II, III, IV и V классов опасности по степени воздействия на окружающую среду. В таблице 5 приведено общее распределение отходов (за исключением ТКО), образующихся в Кабардино-Балкарской Республике, по классам опасности за 2023 год согласно отчетности 2-ТП (отходы).

Таблица 5

Сводная информация о количестве образования отходов по форме 2-ТП
(отходы) на территории Кабардино-Балкарской Республики
за исключением ТКО

Показатели	Образование отходов за отчетный год, тонн
	2023 год
I класса опасности	1,111
II класса опасности	12,87
III класса опасности	159,208
IV класса опасности	74912,273
V класса опасности	28389,637
ВСЕГО:	103475,099

Таблица 6

Данные по образованию отходов, не относящихся к твердым
коммунальным, в разрезе классов опасности (тонн)

Код ФККО	Наименование вида отходов	Класс опасности	Образование отходов за отчетный год, тонн
1 11 120 14 49 5	зерноотходы прочих зерновых культур	5	29,25
1 11 210 01 23 5	ботва от корнеплодов, другие подобные растительные остатки при выращивании овощей	5	3
1 12 110 01 33 4	навоз крупного рогатого скота свежий	4	441
1 12 711 01 33 3	помет куриный свежий	3	1
1 12 711 02 29 4	помет куриный перепревший	4	53,8
1 12 711 12 29 4	помет куриный, выдержанный в помехранилище, обеззараженный	4	400
1 12 791 02 39 4	отходы подстилки из соломы при содержании птиц	4	38329,1
1 52 110 01 21 5	отходы сучьев, ветвей, вершинок от лесоразработок	5	5
1 52 110 02 21 5	отходы корчевания пней	5	1
2 90 101 12 39 5	шламы буровые при бурении, связанном с геолого-разведочными работами в области изучения недр, практически неопасные	5	0
2 91 110 81 39 4	растворы буровые глинистые на водной основе при бурении, связанном с добычей сырой нефти, природного газа и газового конденсата, малоопасные	4	0
3 01 132 03 29 5	очистки овощного сырья	5	307

3 01 148 01 39 5	отходы из жиросодержащих, содержащие растительные жировые продукты	4	8
3 01 153 21 31 5	сыворотка при свертывании молока	5	10,6
3 01 154 11 31 5	отходы подготовки сырья при производстве кисломолочных продуктов	5	5,3
3 01 157 21 39 5	осадок очистки смеси сточных вод производства молочной продукции и хозяйственно-бытовых сточных вод	5	11,9
3 01 158 11 10 5	воды от мойки оборудования производства молочной продукции	5	0
3 01 159 61 52 5	отходы тары бумажной и полимерной в смеси при фасовке молочной продукции	5	0
3 01 161 12 49 5	отходы от механической очистки зерна	5	87,55
3 01 187 11 30 5	мезга крупяная	5	0
3 01 240 05 29 5	дробина солодовая (пивная)	5	218
3 03 111 01 23 5	обрезки и обрывки хлопчатобумажных тканей	5	1,5
3 03 111 03 23 5	обрезки и обрывки шерстяных тканей	5	0,003
3 03 111 09 23 5	обрезки и обрывки смешанных тканей	5	1,997
3 05 220 01 21 5	горбыль из натуральной чистой древесины	5	0,2
3 05 220 04 21 5	обрезь натуральной чистой древесины	5	271,69
3 05 230 01 43 5	опилки натуральной чистой древесины	5	0,5
3 05 230 02 22 5	стружка натуральной чистой древесины	5	0,7
3 05 291 11 20 5	опилки и стружка натуральной чистой древесины несортированные	5	3,003
3 05 291 91 20 5	прочие несортированные древесные отходы из натуральной чистой древесины	5	0,12
3 06 121 21 29 5	отходы бумаги от резки и штамповки	5	0,002
3 12 317 11 39 4	отходы автоклавного выщелачивания шеелитовых вольфрамсодержащих концентратов сгущенные	4	0
3 19 130 00 23 5	брак полиакрилового волокна и нитей	5	0,2
3 35 229 12 20 5	брак изделий из полипропилена при их производстве практически неопасный	5	4,4
3 35 792 11 20 4	отходы разнородных пластмасс в смеси	4	0,704
3 41 400 01 20 5	отходы стекловолокна	5	0,015
3 41 901 01 20 5	бой стекла	5	19,227
3 43 100 02 20 5	бой керамики	5	0,031
3 46 200 01 20 5	бой бетонных изделий	5	25
3 61 212 02 22 5	стружка стальная незагрязненная	5	0,203
3 61 212 03 22 5	стружка черных металлов несортированная незагрязненная	5	2845,467

3 61 221 01 42 4	пыль (порошок) от шлифования черных металлов с содержанием металла 50% и более	4	0
3 61 221 02 42 4	пыль (порошок) абразивные от шлифования черных металлов с содержанием металла менее 50%	4	0,009
3 61 222 01 31 3	эмульсии и эмульсионные смеси для шлифовки металлов отработанные, содержащие масла или нефтепродукты в количестве 15% и более	3	0
4 02 110 01 62 4	спецодежда из хлопчатобумажного и смешанных волокон, утратившая потребительские свойства, незагрязненная	4	0,332
4 02 112 11 62 5	отходы одежды и прочих текстильных изделий для сферы обслуживания из натуральных и смешанных волокон незагрязненные	5	0,005
4 02 131 01 62 5	спецодежда из натуральных волокон, утратившая потребительские свойства, пригодная для изготовления ветоши	5	0,006
4 02 140 01 62 4	спецодежда из синтетических и искусственных волокон, утратившая потребительские свойства, незагрязненная	4	0,024
4 02 312 01 62 4	спецодежда из натуральных, синтетических, искусственных и шерстяных волокон, загрязненная нефтепродуктами (содержание нефтепродуктов менее 15%)	4	0,349
4 03 101 00 52 4	обувь кожаная рабочая, утратившая потребительские свойства	4	0,533
4 04 140 00 51 5	тара деревянная, утратившая потребительские свойства, незагрязненная	5	85,8
4 04 141 11 52 4	отходы тары деревянной	4	73,1
4 04 190 00 51 5	прочая продукция из натуральной древесины, утратившая потребительские свойства, незагрязненная	5	40,95
4 04 220 01 51 4	отходы древесно-стружечных плит и изделий из них незагрязненные	4	0,015
4 05 122 02 60 5	отходы бумаги и картона от канцелярской деятельности и делопроизводства	5	87,539
4 05 123 11 60 5	печатная продукция с черно-белой печатью, утратившая потребительские свойства	5	10,01
4 05 181 01 60 5	мешки бумажные невагопрочные (без битумной пропитки, прослойки и армированных слоев), утратившие потребительские свойства, незагрязненные	5	77
4 05 182 01 60 5	отходы упаковочной бумаги незагрязненные	5	68,9
4 05 183 01 60 5	отходы упаковочного картона незагрязненные	5	85,3
4 05 184 01 60 5	отходы упаковочного гофрокартона незагрязненные	5	102
4 05 189 11 60 5	упаковка из бумаги и/или картона в смеси незагрязненная	5	0,33
4 05 811 01 60 5	отходы упаковочных материалов из бумаги и картона несортированные незагрязненные	5	0,939
4 05 923 51 62 5	отходы посуды одноразовой из бумаги и картона, ламинированных полиэтиленом, загрязненной пищевыми	5	48

	продуктами		
4 06 110 01 31 3	отходы минеральных масел моторных	3	9,039
4 06 120 01 31 3	отходы минеральных масел гидравлических, не содержащих галогены	3	0,4
4 06 130 01 31 3	отходы минеральных масел промышленных	3	0,401
4 06 140 01 31 3	отходы минеральных масел трансформаторных, не содержащих галогены	3	0,662
4 06 150 01 31 3	отходы минеральных масел трансмиссионных	3	3,428
4 06 166 01 31 3	отходы минеральных масел компрессорных	3	0,297
4 06 190 01 31 3	отходы прочих минеральных масел	3	0,029
4 06 350 01 31 3	всплывшие нефтепродукты из нефтеловушек и аналогичных сооружений	3	0,14
4 06 410 01 39 3	отходы смазок на основе нефтяных масел	3	3,6
4 13 100 01 31 3	отходы синтетических и полусинтетических масел моторных	3	0,079
4 14 420 11 39 3	отходы материалов лакокрасочных на основе алкидных смол в среде негалогенированных органических растворителей	3	0
4 31 110 02 51 5	шланги и рукава из вулканизированной резины, утратившие потребительские свойства, незагрязненные	5	0,36
4 31 130 01 52 4	изделия текстильные прорезиненные, утратившие потребительские свойства, незагрязненные	4	0,082
4 31 131 11 52 4	коврики резинотканевые офисные, утратившие потребительские свойства	4	0,002
4 31 141 01 20 4	резиновые перчатки, утратившие потребительские свойства, незагрязненные	4	0,002
4 31 141 02 20 4	резиновая обувь отработанная, утратившая потребительские свойства, незагрязненная	4	0,003
4 31 141 11 20 5	резиновые перчатки, утратившие потребительские свойства, незагрязненные практически неопасные	5	0,001
4 31 141 12 20 5	резиновая обувь, утратившая потребительские свойства, незагрязненная практически неопасная	5	0
4 31 141 21 51 4	спецодежда из резины, утратившая потребительские свойства, незагрязненная	4	0,014
4 31 199 91 72 5	отходы прочих изделий из вулканизированной резины незагрязненные в смеси	5	0
4 33 199 11 52 4	отходы резинотехнических изделий, загрязненные малорастворимыми неорганическими веществами природного происхождения	4	0
4 33 202 02 51 4	отходы резинотехнических изделий, загрязненные нефтепродуктами (содержание нефтепродуктов менее 15%)	4	0
4 34 110 02 29 5	отходы пленки полиэтилена и изделий	5	86,237

	из нее незагрязненные		
4 34 110 03 51 5	лом и отходы изделий из полиэтилена незагрязненные (кроме тары)	5	2,382
4 34 110 04 51 5	отходы полиэтиленовой тары незагрязненной	5	83,73
4 34 120 02 29 5	отходы пленки полипропилена и изделий из нее незагрязненные	5	3,9
4 34 120 03 51 5	лом и отходы изделий из полипропилена незагрязненные (кроме тары)	5	0,1
4 34 120 04 51 5	отходы полипропиленовой тары незагрязненной	5	0,61
4 34 181 01 51 5	лом и отходы изделий из полиэтилентерефталата незагрязненные	5	0
4 34 251 21 51 4	отходы изделий технического назначения из полиуретана незагрязненные	4	0
4 34 919 11 20 4	лом и отходы изделий из стеклопластика в смеси незагрязненные	4	0,99
4 35 100 03 51 4	отходы поливинилхлорида в виде изделий или лома изделий незагрязненные	4	2,84
4 36 120 01 20 5	отходы продукции из стеклослюдопласта незагрязненные	5	0,402
4 38 111 02 51 4	тара полиэтиленовая, загрязненная лакокрасочными материалами (содержание менее 5%)	4	0,4
4 38 113 02 51 4	тара полиэтиленовая, загрязненная негалогенированными органическими растворителями (содержание менее 15%)	4	0
4 38 119 11 51 4	тара полиэтиленовая, загрязненная средствами моющими, чистящими и полирующими	4	0
4 38 191 11 52 4	тара из разнородных полимерных материалов, загрязненная дезинфицирующими средствами	4	0
4 42 101 01 49 5	цеолит отработанный при осушке воздуха и газов, не загрязненный опасными веществами	5	0,12
4 42 103 01 49 5	силикагель отработанный при осушке воздуха и газов, не загрязненный опасными веществами	5	0
4 42 503 12 29 4	силикагель отработанный, загрязненный нефтью и нефтепродуктами (содержание нефтепродуктов менее 15%)	4	0,1
4 42 504 02 20 4	уголь активированный отработанный, загрязненный нефтепродуктами (содержание нефтепродуктов менее 15%)	4	0
4 43 211 12 61 4	ткань фильтровальная из натурального волокна, загрязненная оксидами кремния и соединениями щелочных и щелочноземельных металлов	4	0
4 51 101 00 20 5	лом изделий из стекла	5	60,7
4 51 102 00 20 5	тара стеклянная незагрязненная	5	0,243
4 55 700 00 71 4	отходы резиноасбестовых изделий незагрязненные	4	0
4 56 100 01 51 5	абразивные круги отработанные, лом отработанных	5	0,378

	абразивных кругов		
4 56 200 51 42 4	отходы абразивных материалов в виде пыли	4	0
4 59 110 01 51 5	лом керамических изоляторов	5	3,5
4 59 110 11 71 5	лом фарфоровых и стеклянных изоляторов в смеси незагрязненный	5	1
4 61 010 01 20 5	лом и отходы, содержащие незагрязненные черные металлы в виде изделий, кусков, несортированные	5	3387,072
4 61 010 02 20 5	скрап черных металлов незагрязненный	5	11,455
4 61 200 01 51 5	лом и отходы стальных изделий незагрязненные	5	0,348
4 61 200 99 20 5	лом и отходы стальные несортированные	5	231,795
4 62 100 01 20 5	лом и отходы незагрязненные, содержащие медные сплавы, в виде изделий, кусков, несортированные	5	10,472
4 62 100 99 20 4	отходы, содержащие медные сплавы (в том числе в пылевой форме), несортированные	4	13785,23
4 62 110 99 20 3	лом и отходы меди несортированные незагрязненные	3	3,105
4 62 140 01 51 5	лом и отходы изделий из латуни незагрязненные	5	0
4 62 140 02 21 5	лом и отходы латуни в кусковой форме незагрязненные	5	0,7
4 62 200 01 51 5	лом и отходы заготовок и изделий из алюминия незагрязненные (кроме лома электротехнических изделий)	5	0,4
4 62 200 03 21 5	лом и отходы алюминия в кусковой форме незагрязненные	5	0
4 62 200 06 20 5	лом и отходы алюминия несортированные	5	2,097
4 68 101 02 20 4	лом и отходы черных металлов, загрязненные нефтепродуктами (содержание нефтепродуктов менее 15%)	4	0
4 68 111 01 51 3	тара из черных металлов, загрязненная нефтепродуктами (содержание нефтепродуктов 15% и более)	3	0,207
4 68 111 02 51 4	тара из черных металлов, загрязненная нефтепродуктами (содержание нефтепродуктов менее 15%)	4	0
4 68 112 01 51 3	тара из черных металлов, загрязненная лакокрасочными материалами (содержание 5% и более)	3	0,047
4 68 112 02 51 4	тара из черных металлов, загрязненная лакокрасочными материалами (содержание менее 5%)	4	0,039
4 71 101 01 52 1	лампы ртутные, ртутно-кварцевые, люминесцентные, утратившие потребительские свойства	1	1,111
4 81 121 11 52 4	платы электронные компьютерные, утратившие потребительские свойства	4	0,01
4 81 131 11 52 4	диски магнитные жесткие компьютерные, утратившие потребительские свойства	4	0,004
4 81 201 01 52 4	системный блок компьютера, утративший потребительские свойства	4	0,149
4 81 202 01 52 4	принтеры, сканеры, multifunctional устройства	4	0,146

	(МФУ), утратившие потребительские свойства		
4 81 203 01 52 3	картриджи печатающих устройств с содержанием тонера 7% и более отработанные	3	0,002
4 81 203 02 52 4	картриджи печатающих устройств с содержанием тонера менее 7% отработанные	4	7,419
4 81 204 01 52 4	клавиатура, манипулятор «мышь» с соединительными проводами, утратившие потребительские свойства	4	0,013
4 81 205 01 52 4	мониторы компьютерные плазменные, утратившие потребительские свойства	4	0,003
4 81 205 02 52 4	мониторы компьютерные жидкокристаллические, утратившие потребительские свойства	4	0,048
4 81 205 03 52 4	мониторы компьютерные электроннолучевые, утратившие потребительские свойства	4	0,008
4 81 206 11 52 4	компьютеры портативные (ноутбуки), утратившие потребительские свойства	4	0,008
4 81 211 02 53 2	источники бесперебойного питания, утратившие потребительские свойства	2	0,188
4 81 321 01 52 4	телефонные и факсимильные аппараты, утратившие потребительские свойства	4	0,035
4 81 331 11 52 4	коммутаторы, концентраторы сетевые, утратившие потребительские свойства	4	0,001
4 81 332 11 52 4	тюнеры, модемы, серверы, утратившие потребительские свойства	4	0,001
4 81 432 21 52 4	диктофоны профессиональные, утратившие потребительские свойства	4	0,001
4 81 581 11 52 4	часы настенные, утратившие потребительские свойства	4	0,004
4 82 151 11 52 4	счетчики электрические, утратившие потребительские свойства	4	0,045
4 82 211 11 53 2	аккумуляторы стационарные свинцово-кислотные, утратившие потребительские свойства	2	0,52
4 82 212 11 53 2	аккумуляторные батареи источников бесперебойного питания свинцово-кислотные, утратившие потребительские свойства, с электролитом	2	0,355
4 82 302 01 52 5	отходы изолированных проводов и кабелей	5	21,926
4 82 411 00 52 5	лампы накаливания, утратившие потребительские свойства	5	0,002
4 82 415 01 52 4	светодиодные лампы, утратившие потребительские свойства	4	0,007
4 82 427 11 52 4	светильники со светодиодными элементами в сборе, утратившие потребительские свойства	4	0,002
4 82 511 11 52 4	холодильники бытовые, не содержащие озоноразрушающих веществ, утратившие потребительские свойства	4	0,05
4 82 521 11 52 4	пылесос, утративший потребительские свойства	4	0
4 82 521 71 52 4	мясорубка электрическая, утратившая потребительские свойства	4	0,002

	свойства		
4 82 524 11 52 4	электрочайник, утративший потребительские свойства	4	0,015
4 82 528 11 52 4	печь электрическая бытовая, утратившая потребительские свойства	4	0,021
4 82 691 11 52 4	приборы КИП и А и их части, утратившие потребительские свойства	4	0,007
4 82 713 11 52 4	кондиционеры бытовые, не содержащие озоноразрушающих веществ, утратившие потребительские свойства	4	0,05
4 82 721 41 52 4	витрины холодильные, не содержащие озоноразрушающих веществ, утратившие потребительские свойства	4	0,142
4 82 823 71 52 4	уничтожитель бумаг (шредер), утративший потребительские свойства	4	0,033
4 82 911 12 52 4	электроинструменты для сверления отверстий и закручивания крепежных изделий, утратившие потребительские свойства	4	0,019
4 88 291 11 52 4	машина переплетная, утратившая потребительские свойства	4	0,005
4 88 291 21 52 4	ламинатор, утративший потребительские свойства	4	0,005
4 89 221 11 52 4	огнетушители самосрабатывающие порошковые, утратившие потребительские свойства	4	0,017
4 89 221 21 52 4	огнетушители углекислотные, утратившие потребительские свойства	4	0,15
4 89 222 12 52 4	рукава пожарные из натуральных волокон с резиновым покрытием, утратившие потребительские свойства	4	0,032
4 91 101 01 52 5	каска защитные пластмассовые, утратившие потребительские свойства	5	0,02
4 91 103 11 61 5	респираторы фильтрующие текстильные, утратившие потребительские свойства	5	0,001
4 91 103 21 52 4	респираторы фильтрующие противогазоаэрозольные, утратившие потребительские свойства	4	0,003
4 91 104 11 52 4	средства индивидуальной защиты лица и/или глаз на полимерной основе, утратившие потребительские свойства	4	0,002
4 91 197 11 52 3	самоспасатели изолирующие с химически связанным кислородом, утратившие потребительские свойства	3	0,125
4 92 111 81 52 4	отходы мебели из разнородных материалов	4	0,041
6 11 100 01 40 4	зола от сжигания угля малоопасная	4	5
6 11 400 01 20 4	золошлаковая смесь от сжигания углей малоопасная	4	0,2
6 11 400 02 20 5	золошлаковая смесь от сжигания углей практически неопасная	5	0,01
6 18 901 01 20 5	отходы при очистке котлов от накипи	5	0,22
6 21 100 01 71 5	мусор с защитных решеток гидроэлектростанций	5	28,9

7 10 211 01 20 5	ионообменные смолы отработанные при водоподготовке	5	3
7 22 101 01 71 4	мусор с защитных решеток хозяйственно-бытовой и смешанной канализации малоопасный	4	0,5
7 22 102 01 39 4	осадок с песколовков при очистке хозяйственно-бытовых и смешанных сточных вод малоопасный	4	12
7 22 109 01 39 4	осадки с песколовков и отстойников при механической очистке хозяйственно-бытовых и смешанных сточных вод малоопасные	4	12
7 22 111 21 39 4	всплывшие вещества, включая жиры, при механической очистке хозяйственно-бытовых и смешанных сточных вод малоопасные	4	0,4
7 22 201 11 39 4	ил избыточный биологических очистных сооружений в смеси с осадком механической очистки хозяйственно-бытовых и смешанных сточных вод	4	175,43
7 22 431 12 39 5	смесь осадков механической и биологической очистки хозяйственно-бытовых и смешанных сточных вод аэробно стабилизированная, обезвоженная, практически неопасная	5	167,862
7 22 800 01 39 4	отходы (шлам) при очистке сетей, колодцев хозяйственно-бытовой и смешанной канализации	4	16,4
7 31 000 00 00 0	Отходы коммунальные твердые	3	36
7 31 110 01 72 4	отходы из жилищ несортированные (исключая крупногабаритные)	4	297,785
7 31 200 01 72 4	мусор и смет уличный	4	208,75
7 31 200 01 72 4	мусор и смет уличный	5	554,404
7 31 200 02 72 5	мусор и смет от уборки парков, скверов, зон массового отдыха, набережных, пляжей и других объектов благоустройства	5	16,772
7 31 300 01 20 5	растительные отходы при уходе за газонами, цветниками	5	55,6
7 31 300 02 20 5	растительные отходы при уходе за древесно-кустарниковыми посадками	5	0
7 32 100 01 30 4	отходы (осадки) из выгребных ям	4	2
7 33 100 00 00 0	Мусор от офисных и бытовых помещений предприятий, организаций, относящийся к твердым коммунальным отходам	4	86,58
7 33 100 01 72 4	мусор от офисных и бытовых помещений организаций несортированный (исключая крупногабаритный)	4	16763,64
7 33 100 01 72 4	мусор от офисных и бытовых помещений организаций несортированный (исключая крупногабаритный)	5	4,88
7 33 100 02 72 5	мусор от офисных и бытовых помещений организаций практически неопасный	4	8,008
7 33 100 02 72 5	мусор от офисных и бытовых помещений организаций практически неопасный	5	76,501
7 33 210 01 72 4	мусор и смет производственных помещений малоопасный	4	16,705

7 33 210 01 72 4	мусор и смет производственных помещений малоопасный	5	0,237
7 33 210 02 72 5	мусор и смет производственных помещений практически неопасный	5	181,294
7 33 220 01 72 4	мусор и смет от уборки складских помещений малоопасный	4	309,615
7 33 220 02 72 5	мусор и смет от уборки складских помещений практически неопасный	5	82,35
7 33 310 01 71 4	смет с территории гаража, автостоянки малоопасный	4	27,24
7 33 310 02 71 4	смет с территории автозаправочной станции малоопасный	4	7,21
7 33 381 02 20 5	растительные отходы при кошении травы на территории производственных объектов практически неопасные	5	0
7 33 387 12 20 5	растительные отходы при уходе за зелеными насаждениями на территории производственных объектов практически неопасные	5	6,55
7 33 390 01 71 4	смет с территории предприятия малоопасный	4	3641,299
7 33 390 02 71 5	смет с территории предприятия практически неопасный	5	658,185
7 34 121 11 72 4	отходы (мусор) от уборки пассажирских терминалов вокзалов, портов, аэропортов	4	24,45
7 34 131 11 71 5	смет с территории железнодорожных вокзалов и перронов практически неопасный	5	6,63
7 34 201 01 72 4	отходы (мусор) от уборки пассажирских вагонов железнодорожного подвижного состава	4	87,8
7 35 100 01 72 5	отходы (мусор) от уборки территории и помещений объектов оптово-розничной торговли продовольственными товарами	5	4005,012
7 35 100 02 72 5	отходы (мусор) от уборки территории и помещений объектов оптово-розничной торговли промышленными товарами	5	4884,286
7 36 100 01 30 5	пищевые отходы кухонь и организаций общественного питания несортированные	5	1208,489
7 36 100 11 72 5	непищевые отходы (мусор) кухонь и организаций общественного питания практически неопасные	5	32,1
7 36 101 01 39 4	отходы жиров при разгрузке жиρούловителей	4	4
7 36 110 01 31 4	масла растительные отработанные при приготовлении пищи	4	15
7 36 210 01 72 4	отходы (мусор) от уборки помещений гостиниц, отелей и других мест временного проживания несортированные	4	0,115
7 36 211 11 72 5	мусор от уборки помещений гостиниц, отелей и других мест временного проживания, содержащий преимущественно материалы, отходы которых отнесены к V классу опасности	5	157,7
7 37 100 01 72 5	отходы (мусор) от уборки территории и помещений учебно-воспитательных учреждений	5	2476,126
7 37 100 02 72 5	отходы (мусор) от уборки территории и помещений культурно-спортивных учреждений и зрелищных	5	81,452

	мероприятий		
7 41 119 12 72 5	остатки сортировки твердых коммунальных отходов при совместном сборе практически неопасные	5	0
7 41 343 11 72 4	отходы (остатки) демонтажа бытовой техники, компьютерного, телевизионного и прочего оборудования, непригодные для получения вторичного сырья	4	0,356
7 47 841 11 49 4	зола от сжигания медицинских отходов, содержащая преимущественно оксиды кремния и кальция	4	4,5
8 12 201 01 20 5	лом кирпичной кладки от сноса и разборки зданий	5	48,79
8 12 901 01 72 4	мусор от сноса и разборки зданий несортированный	4	0
8 22 301 01 21 5	лом железобетонных изделий, отходы железобетона в кусковой форме	5	41,5
8 30 200 01 71 4	лом асфальтовых и асфальтобетонных покрытий	4	16,8
8 41 000 01 51 3	шпалы железнодорожные деревянные, пропитанные антисептическими средствами, отработанные	3	88
8 41 211 12 52 5	шпалы железнодорожные железобетонные отработанные практически неопасные	5	5231,09
8 42 101 02 21 4	балласт из щебня, загрязненный нефтепродуктами (содержание нефтепродуктов менее 15%)	4	0
8 90 000 01 72 4	отходы (мусор) от строительных и ремонтных работ	4	1,1
8 90 011 11 72 5	мусор от строительных и ремонтных работ, содержащий материалы, изделия, отходы которых отнесены к V классу опасности	5	0
8 91 110 01 52 3	инструменты лакокрасочные (кисти, валики), загрязненные лакокрасочными материалами (в количестве 5% и более)	3	0
8 91 110 02 52 4	инструменты лакокрасочные (кисти, валики), загрязненные лакокрасочными материалами (в количестве менее 5%)	4	0,028
8 92 110 02 60 4	обтирочный материал, загрязненный лакокрасочными материалами (в количестве менее 5%)	4	0
9 11 200 02 39 3	шлам очистки емкостей и трубопроводов от нефти и нефтепродуктов	3	9,228
9 18 302 04 31 4	конденсат водно-масляный компрессорных установок (содержание масла менее 15%)	4	0
9 19 100 01 20 5	остатки и огарки стальных сварочных электродов	5	0,315
9 19 100 02 20 4	шлак сварочный	4	0,072
9 19 201 01 39 3	песок, загрязненный нефтью или нефтепродуктами (содержание нефти или нефтепродуктов 15% и более)	3	2,21
9 19 201 02 39 4	песок, загрязненный нефтью или нефтепродуктами (содержание нефти или нефтепродуктов менее 15%)	4	1,57
9 19 204 01 60 3	обтирочный материал, загрязненный нефтью или нефтепродуктами (содержание нефти или нефтепродуктов 15% и более)	3	0,309

9 19 204 02 60 4	обтирочный материал, загрязненный нефтью или нефтепродуктами (содержание нефти или нефтепродуктов менее 15%)	4	8,573
9 19 204 82 60 4	обтирочный материал, загрязненный нефтепродуктами и бериллием (содержание нефтепродуктов менее 15%, содержание бериллия менее 1%)	4	0,5
9 20 110 01 53 2	аккумуляторы свинцовые отработанные неповрежденные, с электролитом	2	11,183
9 20 120 01 53 2	аккумуляторы никель-кадмиевые отработанные неповрежденные, с электролитом	2	0,012
9 20 210 01 10 2	кислота аккумуляторная серная отработанная	2	0,609
9 20 220 01 10 2	щелочи аккумуляторные отработанные	2	0,01
9 20 310 01 52 5	тормозные колодки отработанные без накладок асбестовых	5	9,794
9 20 310 02 52 4	тормозные колодки отработанные с остатками накладок асбестовых	4	0,03
9 21 110 01 50 4	шины пневматические автомобильные отработанные	4	11,522
9 21 120 01 50 4	камеры пневматических шин автомобильных отработанные	4	0
9 21 130 01 50 4	покрышки пневматических шин с тканевым кордом отработанные	4	2,121
9 21 130 02 50 4	покрышки пневматических шин с металлическим кордом отработанные	4	37,098
9 21 210 01 31 3	отходы антифризов на основе этиленгликоля	3	0
9 21 301 01 52 4	фильтры воздушные автотранспортных средств отработанные	4	0,204
9 21 302 01 52 3	фильтры очистки масла автотранспортных средств отработанные	3	0,687
9 21 303 01 52 3	фильтры очистки топлива автотранспортных средств отработанные	3	0,002
9 22 221 05 52 3	фильтры очистки масла двигателей железнодорожного подвижного состава отработанные	3	0,138
9 22 221 07 52 3	фильтры очистки топлива двигателей железнодорожного подвижного состава отработанные	3	0,073
9 22 541 11 52 5	сепараторы роликоподшипников для вагонных букс из стеклонаполненного полиамида отработанные, незагрязненные	5	0
9 31 100 03 39 4	грунт, загрязненный нефтью или нефтепродуктами (содержание нефти или нефтепродуктов менее 15%)	4	0,5

2.3. Информация о действующих нормативах накопления твердых коммунальных отходов

Действующие нормативы накопления твердых коммунальных отходов утверждены приказом Министерства строительства

и жилищно-коммунального хозяйства Кабардино-Балкарской Республики от 6 октября 2023 г. №154 и представлены в таблице 7.

Таблица 7

**Нормативы накопления твердых коммунальных отходов
на территории Кабардино-Балкарской Республики**

№ п/п	Наименование категории объектов	Расчетная единица, в отношении которой устанавливается норматив	Норматив накопления		
			куб.м/ год	кг/год	плотность кг/куб.м
1	Административные здания, учреждения, конторы:				
1.1	административные, офисные учреждения	1 сотрудник или 1 кв. м общей площади	1,82	237,0	130
1.2	проектные и научно- исследовательские институты	1 кв. м общей площади	0,44	69,4	158
1.3	конструкторские бюро	1 кв. м общей площади	0,31	91,2	294
1.4	банки, финансовые учреждения	1 кв. м общей площади	0,28	24,8	88
1.5	отделения связи, почтовые отделения	1 кв. м общей площади	0,44	33,9	77
1.6	офисные помещения предприятий всех форм собственности	1 сотрудник	2,12	226,3	107
2	Предприятия торговли:				
2.1	торговые центры	1 кв. м общей площади	1,75	427,0	244
2.2	продовольственный магазин	1 кв. м общей площади	1,79	354,0	198
2.3	промтоварный магазин	1 кв. м общей площади	1,28	182,5	142
2.4	супермаркет (универмаг)	1 кв. м общей площади	0,8	153,3	192
2.5	хозяйственные магазины	кв. м общей площади	1,53	157,0	103
2.6	оптовые базы	1 кв. м общей площади	0,33	49,3	149
2.7	торговые павильоны	1 кв. м общей площади	3,76	624,1	166
2.8	рынки вещевые, промтоварные	1 кв. м общей площади	0,95	109,5	115
2.9	продовольственные рынки	1 кв. м общей площади	1,17	303,0	259
2.10	прочие магазины	1 кв. м общей площади	1,31	135,0	103
3	Дошкольные и учебные заведения:				
3.1	дошкольное образовательное учреждение	1 ребенок	0,34	51,1	150
3.2	общеобразовательное учреждение	1 ученик	0,24	28,5	119
3.3	вузы, техникумы, ПТУ	1 учащийся	0,38	52,9	139
3.4	учреждения дополнительного образования	1 учащийся	0,16	29,9	187
3.5	детские дома, школы-интернаты	1 место	1,24	277,4	224
4	Культурно-развлекательные, спортивные учреждения				
4.1	пансионаты, дома отдыха, туристические базы	1 кв. м общей площади	2,23	178,1	80
4.2	стадионы, дворцы спорта	1 место	0,27	47,4	175
4.3	спортивные залы, клубы, секции	1 место	0,38	80,3	211

4.4	библиотеки, музеи, выставки, архивы	1 место	0,22	35,8	163
4.5	кинотеатры, театры, концертные залы, дома и дворцы культуры, дома творчества	1 место	0,29	32,8	113
4.6	парки, скверы, бульвары	1 кв. м общей площади	0,037	8,0	216
4.7	зоопарки, ботанические сады	1 кв. м общей площади	0,15	40,2	268
5	Предприятия общественного питания				
5.1	кафе, рестораны, бары, закусочные, столовые	1 место	1,35	219,0	162
5.2	кафетерии, предприятия быстрого обслуживания населения, пиццерии	1 кв. м общей площади	0,91	94,9	104
5.3	прочие предприятия общественного питания	1 кв. м общей площади	3,5	248,2	71
6	Предприятия службы быта				
6.1	гостиницы, общежития гостиничного типа	1 место	2,04	197,0	96
6.2	прочие предприятия бытового обслуживания (ателье, мастерские, сервис-центры и другие)	1 кв. м общей площади	0,4	91,2	228
6.3	бани, сауны	1 место	1,75	208,0	119
6.4	парикмахерские и косметические салоны	1 кв. м общей площади	0,95	124,1	131
6.5	химчистки, прачечные	1 кв. м общей площади	0,58	80,3	138
6.6	мастерские по ремонту обуви, ключей, часов	1 кв. м общей площади	0,29	14,6	50
7	Предприятия транспортной инфраструктуры				
7.1	таксопарк, автостоянки, парковки и гаражи	1 машино-место	0,85	164,3	193
7.2	станции технического и сервисного обслуживания а/м, автомойки, автомастерские, шиномонтажные мастерские	1 машино-место	1,68	204,4	122
7.3	автозаправочные станции	1 машино-место	0,77	138,7	180
7.4	авто- и ж/д вокзалы, аэропорты, речные порты, станции	1 кв. м общей площади	0,62	67,5	109
8	Прочие объекты				
8.1	типографии	на 1 сотрудника	0,29	76,6	264
8.2	пункты приема вторичного сырья	на 1 пункт	1,68	726,3	432
8.3	дачные и садовые кооперативы	1 житель	3,07	569,4	185
8.4	организации, оказывающие ритуальные услуги, кладбища	1 кв. м общей площади	0,1	25,6	256
8.5	предприятия и организации иных отраслей промышленности	1 кв. м общей площади	0,27	56,6	210
8.6	смет с территории предприятий и организаций различных форм собственности	1 кв. м общей площади	0,007	1,9	271
9	Домовладения				

9.1	многоквартирные жилые дома	1 проживающий	2,83*	406,2*	143
9.2	индивидуальные жилые дома	1 проживающий	3,11*	459,9*	149

* с учетом крупногабаритных отходов.»;

3) подраздел 2.4 изложить в следующей редакции:

«2.4. Количество образующихся твердых коммунальных отходов

Масса и объем образования ТКО со стороны населения рассчитан на основании действующих нормативов накопления ТКО и представлен в таблице 8.

Таблица 8

Масса и объем образования ТКО от населения расчетным способом
на основе действующих нормативов

Наименование муниципального образования	Численность населения (чел.)	Масса образования ТКО (тонн)	Объем образования ТКО (тыс.куб.м)
Кабардино-Балкарская Республика	905464	392627	2689
Городской округ Нальчик	271464	117712	806
г. Нальчик	245756	106565	729
Городской округ Баксан	61043	26469	181
г. Баксан	40010	17349	118
Городской округ Прохладный	60023	26027	178
г. Прохладный	60023	26027	178
Баксанский муниципальный район	65452	28381	194
Зольский муниципальный район	50875	22060	151
Лескенский муниципальный район	31306	13574	92
Майский муниципальный район	37609	16308	111
Прохладненский муниципальный район	50159	21749	148
Черекский муниципальный район	30636	13284	90
Терский муниципальный район	53393	23152	158
Урванский муниципальный район	75785	32861	225
Чегемский муниципальный район	78266	33937	232
Эльбрусский муниципальный район	39453	17107	117

Существующие нормативы накопления по домовладениям значительно превышают среднероссийские показатели и сравнимы с уровнем таких развитых регионов как г. Москва и Московская область и нуждаются в пересмотре. Целесообразно проведение дополнительных замеров массы и объема образования ТКО для пересмотра нормативов.

По ВРП на душу населения Кабардино-Балкарская Республика (286,4 тыс. руб. на душу населения в 2022 году) опережает другие регионы,

входящие в состав Северо-Кавказского федерального округа, в том числе Чеченскую Республику (206,7 тыс. руб. на душу населения) и Республику Дагестан (285,5 тыс. руб. на душу населения) – регионы, в которых установлены нормативы накопления ТКО также в килограммах и кубических метрах. В Чеченской Республике норматив по МКД установлен в диапазоне 318 – 331 кг/год, по ИЖД – 365 – 371 кг/год на 1 проживающего, в Республике Дагестан по МКД – 279 – 316 кг/год, ИЖС – 265 – 268 кг/год на 1 проживающего.

В связи с изложенным Территориальной схемой предлагается оценивать норму образования ТКО для Кабардино-Балкарской Республики в МКД и ИЖС на уровне 300 кг/год на 1 проживающего. Масса образования ТКО от юридических лиц обычно составляет 15 – 25% от массы образования ТКО от населения (для расчета предлагается принять показатель 20%).

Произведя перерасчет с учетом оценки массы образуемых отходов от юридических лиц общий объем образования ТКО в Кабардино-Балкарской Республике можно оценить в 471,1 тыс. тонн в 2023 году. Оценочные данные представлены в таблице 9.

Таблица 9

Оценка массы образования ТКО в Кабардино-Балкарской Республике

Муниципальное образование	Численность населения (чел.)	Масса образования ТКО, тонн		
		Население	Юридические лица	Суммарно население и юр.лица
Кабардино-Балкарская Республика	905464	392627	78524	471151
Городской округ Нальчик	271464	117712	23542	141254
г. Нальчик	245756	106565	21312	127877
Городской округ Баксан	61043	26469	5294	31763
г. Баксан	40010	17349	3470	20819
Городской округ Прохладный	60023	26027	5205	31232
г. Прохладный	60023	26027	5205	31232
Баксанский муниципальный район	65452	28381	5676	34057
Зольский муниципальный район	50875	22060	4412	26472
Лескенский муниципальный район	31306	13574	2714	16288
Майский муниципальный район	37609	16308	3262	19570
Прохладненский муниципальный район	50159	21749	4350	26099
Черекский муниципальный район	30636	13284	2656	15940
Терский муниципальный район	53393	23152	4630	27782
Урванский муниципальный район	75785	32861	6572	39433

Чегемский муниципальный район	78266	33937	6787	40724
Эльбрусский муниципальный район	39453	17107	3421	20528

Согласно данным весового контроля, на полигонах в Урванском и Прохладненском муниципальных районах масса принимаемого ТКО составляет 291,1 тыс. тонн, сведения представлены в таблице 9.1.

Таблица 9.1

Масса принимаемого ТКО в Кабардино-Балкарской Республике по данным весового контроля

Территория	Полигон Урвань	Полигон Прохладный	масса, тонн
Городской округ Нальчик	120 935,20		120 935,20
Городской округ Баксан	16 073,13		16 073,13
Городской округ Прохладный	7 584,26	9 094,95	16 679,21
Баксанский муниципальный район	19 417,05		19 417,05
Зольский муниципальный район	12 047,17		12 047,17
Лескенский муниципальный район	6 342,81		6 342,81
Майский муниципальный район	7 573,10	2 395,34	9 968,44
Прохладненский муниципальный район	5 734,25	7 283,56	13 017,81
Черекский муниципальный район	5 977,32		5 977,32
Терский муниципальный район	14 781,23	435,62	15 216,85
Урванский муниципальный район	27 051,06		27 051,06
Чегемский муниципальный район	16 955,68		16 955,68
Эльбрусский муниципальный район	11 452,88		11 452,88
ИТОГО	271 925,14	19 209,47	291 134,61

С учетом близости оценочных данных по массе образования ТКО и подтвержденных данных весового контроля (всех имеющихся объектов инфраструктуры ТКО), ввиду невозможности использования действующих нормативов накопления ТКО для получения адекватной оценки массы образования ТКО, для расчетов Территориальной схемы предлагается использование в качестве оценки количества образованных отходов на территории Кабардино-Балкарской Республики данные весового контроля. Масса образования ТКО в Кабардино-Балкарской Республике определена в 291,1 тыс. тонн в 2023 году.».

6. В разделе 3:

1) подраздел 3.1 изложить в следующей редакции:

«3.1. Данные об установленных и достигнутых на территории Кабардино-Балкарской Республики значениях целевых показателей по обезвреживанию, утилизации и размещению отходов, в том числе ТКО

В соответствии с Основами государственной политики в области экологического развития Российской Федерации на период до 2030 года, утвержденными Президентом Российской Федерации 30 апреля 2012 г., стратегической целью государственной политики в области экологического развития является решение социально-экономических задач, обеспечивающих экологически ориентированный рост экономики, сохранение благоприятной окружающей среды, биологического разнообразия и природных ресурсов для удовлетворения потребностей нынешнего и будущих поколений, реализации права каждого человека на благоприятную окружающую среду, укрепления правопорядка в области охраны окружающей среды и обеспечения экологической безопасности.

Политика Кабардино-Балкарской Республики в сфере охраны окружающей среды ориентирована на достижение общей цели государственной программы Российской Федерации «Охрана окружающей среды», утвержденной постановлением Правительства Российской Федерации от 15 апреля 2014 г. № 326 (далее – Программа). Цель Программы – повышение уровня экологической безопасности и сохранение природных систем. В соответствии с Программой, Законом Кабардино-Балкарской Республики от 23 октября 2000 г. № 37-РЗ «Об особо охраняемых природных территориях Кабардино-Балкарской Республики» и распоряжением Правительства Кабардино-Балкарской Республики от 15 декабря 2023 г. № 637-рп разработана государственная программа Кабардино-Балкарской Республики «Охрана окружающей среды, воспроизводство и использование природных ресурсов в Кабардино-Балкарской Республике.

Ожидаемые результаты реализации Программы в сфере обращения с отходами:

восстановление, в том числе рекультивирование, земель, подверженных негативному воздействию накопленного вреда окружающей среде;

развитие рынка экологических товаров и услуг, создание условий для формирования индустрии утилизации и вторичного использования отходов производства и потребления;

снижение объема образованных отходов всех классов опасности на единицу валового внутреннего продукта;

рост доли обезвреженных и утилизированных отходов производства и потребления в общем количестве образующихся отходов I – IV классов опасности до уровня 85,3%.

Значения целевых показателей в Кабардино-Балкарской Республике, установленные Программой на 2021 – 2030 годы, приведены в таблице 11.

Таблица 11

Сведения о показателях государственной программы Российской Федерации «Охрана окружающей среды воспроизводство и использование природных ресурсов» (с учетом изменений от 29 декабря 2023 г.) в Кабардино-Балкарской Республике

Показатель	Ед. измерения	2021 год		2022 год		2023 год		2024 год	2025 год	2026 год	2027 год	2028 год	2029 год	2030 год
		план	факт	план	факт	план	факт	план	план	план	план	план	план	план
Доля твердых коммунальных отходов, направленных на захоронение, в том числе прошедших обработку (сортировку), в общей массе образованных твердых коммунальных отходов	%	96,6	96,6	95,1	95,1	95	94,9	95	84,9	59,7	55,1	55	54,9	54,9
Доля твердых коммунальных отходов, направленных на утилизацию в общем объеме образованных твердых коммунальных отходов	%	3,4	3,4	4,9	4,9	5	5,1	5	15,1	40,3	44,9	45	45,1	45,1
Доля твердых коммунальных отходов, направленных на обработку в общем объеме образованных твердых коммунальных отходов	%	30,1	61	34,7	34,7	38,6	39,8	40	80	100	100	100	100	100

Региональным проектом «Комплексная система обращения с твердыми коммунальными отходами (Кабардино-Балкарская Республика)» для региона показатели обработки и утилизации ТКО определены на следующем уровне (таблица 11.1). Данные показатели установлены с учетом актуальных сведений по массе образования ТКО.

Таблица 11.1

Значения показателей по обработке и утилизации ТКО
по годам реализации регионального проекта «Комплексная система
обращения с твердыми коммунальными отходами»

Наименование показателя	2020 год	2021 год	2022 год	2023 год	2024 год
Объем твердых коммунальных отходов, направленных на обработку, нарастающим итогом (млн тонн)	0,086	0,087	0,100	0,112	0,116
Объем твердых коммунальных отходов, направленных на утилизацию, нарастающим итогом (млн тонн)	0,047	0,066	0,0142	0,0149	0,0149

Достигнутые за 2023 год значения целевых показателей федерального проекта «Комплексная система обращения с твердыми коммунальными отходами» Кабардино-Балкарской Республикой определены на основании мониторинга достижения субъектами Российской Федерации показателей федерального проекта «Комплексная система обращения с твердыми коммунальными отходами» и представлены в таблице 12.

Таблица 12

Мониторинг достижения показателей федерального проекта
«Комплексная система обращения с твердыми коммунальными отходами»
Кабардино-Балкарской Республикой
за 2023 год

Доля твердых коммунальных отходов, направленных на утилизацию, в общем объеме образованных ТКО, %	Доля твердых коммунальных отходов, направленных на обработку, в общем объеме образованных ТКО, %	Масса ТКО, направленных на утилизацию (вторичную переработку), млн тонн	Масса ТКО, направленных на обработку, млн тонн
5,1	39,8	0,00	0,115

В качестве показателей по обезвреживанию, утилизации и размещению отходов, устанавливаемых в целом по Кабардино-Балкарской Республике, в территориальной схеме определены:

доля обработанных отходов в общем объеме отходов, образовавшихся в процессе производства и потребления, суммарно и с разбивкой по видам и классам опасности отходов;

доля утилизированных (использованных), обезвреженных отходов в общем объеме отходов, образовавшихся в процессе производства

и потребления, суммарно и с разбивкой по видам и классам опасности отходов;

доля отходов, направляемых на захоронение, в общем объеме отходов, образовавшихся в процессе производства и потребления, суммарно и с разбивкой по классам опасности отходов.

Значения указанных показателей за 2023 год с разбивкой по видам отходов и классам опасности представлены в приложении 3.»

2) таблицу 12.1 подраздела 3.2 изложить в следующей редакции:

«Таблица 12.1

Целевые показатели по обработке, обезвреживанию, утилизации и размещению ТКО

Год	Доля обработанных ТКО в общем количестве образованных ТКО	Доля обезвреженных ТКО в общем количестве образованных ТКО	Доля утилизированных ТКО в общем количестве образованных ТКО	Доля захороненных ТКО в общем количестве образованных ТКО
2023	38,6%	0%	5%	95%
2024	40%	0%	5%	95%
2025	80%	0%	15,1%	84,9%
2026	100%	0%	40,3%	59,7%
2027	100%	0%	44,9%	55,1%
2028	100%	0%	45%	55%
2029	100%	0%	45,1%	54,9%
2030	100%	0%	45,1%	54,9%»

7. В разделе 4:

1) подраздел 4.1 изложить в следующей редакции:

«4.1. Существующая система накопления твердых коммунальных отходов

Складирование твердых коммунальных отходов может осуществляться несколькими различными способами:

в контейнерах, расположенных на контейнерных площадках;

с использованием мусоропровода;

в отсеках для складирования крупногабаритных отходов, расположенных на контейнерных площадках

в контейнерах для складирования крупногабаритных отходов;

в пакетах, размещаемых в установленных местах;

путем приема отходов по заявке;

путем объезда территории и приема отходов по графику;

в контейнерах отдельно для разных видов отходов (при наличии действующей в регионе отдельной системы накопления ТКО).

В настоящее время в Кабардино-Балкарской Республике наиболее распространена система одноэтапного вывоза ТКО с предварительным сбором в контейнеры следующих типов:

металлические объемом 0,5, 0,7, 0,75, 0,8 куб. м;

евроконтейнеры объемом 1, 1,1 куб. м;

контейнеры-бункеры объемом 8 куб. м.

В Кабардино-Балкарской Республике для складирования ТКО в зонах застройки многоквартирными домами используются контейнеры объемом 0,7, 0,75, 0,8 и 1,1 куб. м. Для складирования ТКО в зонах застройки индивидуальными жилыми домами, садоводческих, дачных и огороднических товариществ используются контейнеры объемом 0,7 куб. м, 0,8 куб. м и бункеры-накопители объемом 7 и 8 куб. м либо система сбора представлена бестарным способом, преимущественно по графику. В большей части сельских населенных пунктов осуществляется бестарный способ сбора ТКО и смешанный график вывоза ТКО.

Отдельные площадки для складирования КГО на территории Кабардино-Балкарской Республики, как правило, не оборудуются, население размещает КГО на тех же площадках, где размещается ТКО. Затем КГО вручную загружается в грузовые автомобили операторами по обращению с ТКО. На некоторых площадках для складирования ТКО дополнительно установлены отдельные бункеры объемом 8 куб. м, которые предназначены для накопления КГО и вывозятся бункеровозом.

Места накопления отходов определены в соответствии со схемами размещения мест (площадок) накопления ТКО и реестрами мест (площадок) накопления ТКО и приведены в приложении 4. Данные, приведенные в указанном приложении, определены в соответствии со сведениями, размещенными на официальных сайтах органов местного самоуправления муниципальных районов, городских округов о местах (площадках) накопления ТКО, а также сведений, представленных региональным оператором по обращению с ТКО.

Для создания на территории Кабардино-Балкарской Республики эффективной системы накопления ТКО организация дополнительных контейнерных площадок, общее число которых можно ориентировочно оценить в 50% от имеющегося, а также обустройство и модернизация существующих контейнерных площадок. Приведение необустроенных мест (площадок) накопления ТКО в соответствие с законодательством Российской Федерации органами местного самоуправления муниципальных районов, городских округов проводится в зависимости от лимитов бюджетных ассигнований на указанные цели.

Необходимое количество контейнеров и бункеров в 3 зонах деятельности регионального оператора, по данным муниципальных образований, составляет 4968 и 703 соответственно. Приобретение контейнеров и бункеров региональным оператором предусмотрено

в случае включения соответствующих расходов при установлении единого тарифа на услугу регионального оператора.»;

2) абзац первый подраздела 4.2 изложить в следующей редакции:

«Согласно СанПиН 2.1.3684-21 «Гигиенические требования к размещению и обезвреживанию отходов производства и потребления», введенных в действие постановлением Главного государственного санитарного врача Российской Федерации от 28 января 2021 г. № 3, складирование каждого вида отходов производства и потребления зависит от их происхождения, агрегатного состояния, физико-химических свойств, количественного соотношения компонентов и степени опасности для здоровья населения и среды обитания человека. В зависимости от технологической и физико-химической характеристики отходов допускается их хранить:».

8. В разделе 5:

1) подраздел 5.1 изложить в следующей редакции:

«5.1. Реестр действующих объектов по обработке, утилизации, обезвреживанию, размещению отходов на территории
Кабардино-Балкарской Республики

В настоящем разделе актуализированы сведения об объектах размещения отходов, внесенных в государственный реестр объектов размещения отходов (далее – ГРОРО), остаточной емкости объектов размещения отходов, внесенных в ГРОРО, перечне специализированных организаций, осуществляющих деятельность по обращению с отходами в республике.

Основным конечным этапом обращения с отходами, образуемыми населением и организациями муниципальных образований республики, является их размещение на полигонах.

В настоящее время в Кабардино-Балкарской Республике существуют два объекта размещения отходов – полигоны ТКО в Урванском и Прохладненском районах и два объекта накопленного экологического ущерба, включенных в ГРОРО. В Урванском районе установлено современное оборудование для сортировки мусора, существуют несколько объектов по утилизации отходов, в частности отходов стекла, пластика, бумаги и картона.

В соответствии с пунктом 7 статьи 12 Федерального закона от 24 июня 1998 г. № 89 «Об отходах производства и потребления» запрещается размещение отходов на объектах, не внесенных в ГРОРО. Сведения об объектах размещения ТКО, внесенных в ГРОРО, на территории республики представлены в таблице 13.

Таблица 13

Сведения об объектах размещения отходов, внесенных в ГРОРО

Наименование объекта	Назначение	Номер ГРОРО	Населенный пункт
Объекты по обработке, утилизации, обезвреживанию и размещению твердых коммунальных отходов			
Полигон ТКО, Урванский район	Захоронение	07-00001-3-00168-070416	с. Урвань
Полигон ТКО, Прохладненский район	Хранение	07-00033-Х-00592-250914	с. Пролетарское
Объекты по размещению отходов (за исключением твердых коммунальных отходов)			
Иловые площадки	Хранение	07-00003-Х-00255-240517	с.п. Приближная
Шламохранилище (пруд наокпитель)	Хранение	07-00002-Х-00255-240517	с.п. Кенже

Объект размещения отходов (ОРО) в Урванском районе размещен на удалении 12,5 км от контрольной точки аэродрома (КТА) Нальчик и попадет в шестую зону приаэродромной территории, в этой связи накладываются определенные ограничения на его деятельность.

В соответствии с Положением о приаэродромной территории, утвержденным постановлением Правительства Российской Федерации от 2 декабря 2017 г. № 1460, объекты по обращению с твердыми коммунальными отходами, пищевыми и биологическими отходами, расположенные в границах шестой подзоны приаэродромной территории, не признаются объектами, способствующими привлечению и массовому скоплению птиц в случае наличия заключения по результатам орнитологического исследования на предмет отсутствия факторов и (или) достаточности мер защиты объекта по обращению с отходами, содержащего выводы об отсутствии таких факторов и (или) о достаточности мер защиты объекта по обращению с отходами от привлечения и массового скопления птиц.

На полигоне ТКО и в его окрестностях в 2024 году проводилось эколого-орнитологическое обследование, по итогам которого установлено следующее:

основные потоки перелетов в районе полигона и его окрестностях не пересекают маршруты полетов воздушных судов при взлете, выходе на маршрут (воздушные трассы), маршруты подхода, захода на посадку и предпосадочного снижения;

полигон ТКО не участвует в формировании направлений потоков весенней и осенней миграции птиц.»;

2) абзац второй подраздела 5.2 изложить в следующей редакции:

«Данные о количестве обработанных, утилизированных, обезвреженных и размещенных отходов (суммарно и с разбивкой по видам и классам опасности отходов) за 2023 год представлены в приложении 2.»;

3) подраздел 5.3 изложить в следующей редакции:

«5.3. Оценка существующих объектов системы обращения с отходами на территории Кабардино-Балкарской Республики

Все действующие объекты обращения с отходами должны соответствовать природоохранному законодательству Российской Федерации и действующим нормативным документам:

Кодексу Российской Федерации об административных правонарушениях;

Федеральному закону от 24 июня 1998 г. № 89-ФЗ «Об отходах производства и потребления»;

Федеральному закону от 30 марта 1999 г. № 52-ФЗ «О санитарно-эпидемиологическом благополучии населения»;

Федеральному закону от 10 января 2002 г. № 7-ФЗ «Об охране окружающей среды»;

Федеральному закону от 4 мая 2011 г. № 99-ФЗ «О лицензировании отдельных видов деятельности»;

постановлению Правительства Российской Федерации от 3 марта 2018 г. № 222 «Об утверждении Правил установления санитарно-защитных зон и использования земельных участков, расположенных в границах санитарно-защитных зон»;

приказу Министерства природных ресурсов и экологии Российской Федерации от 30 сентября 2011 г. № 792 «Об утверждении Порядка ведения государственного кадастра отходов»;

приказу Министерства природных ресурсов и экологии Российской Федерации от 16 февраля 2010 г. № 30 «Об утверждении Порядка представления и контроля отчетности об образовании, использовании, обезвреживании и размещении отходов (за исключением статистической отчетности)»;

приказу Министерства природных ресурсов и экологии Российской Федерации от 4 декабря 2014 г. № 536 «Об утверждении Критериев отнесения отходов к I – V классам опасности по степени негативного воздействия на окружающую среду»;

приказу Министерства природных ресурсов и экологии Российской Федерации от 22 мая 2017 г. № 242 «Об утверждении федерального классификационного каталога отходов»;

приказу Министерства природных ресурсов и экологии Российской Федерации от 8 декабря 2020 г. № 1026 «Об утверждении порядка паспортизации и типовых форм паспортов отходов I – IV классов опасности»;

приказу Министерства природных ресурсов и экологии Российской Федерации от 8 декабря 2020 г. № 1028 «Об утверждении Порядка учета в области обращения с отходами»;

приказу Федеральной службы по надзору в сфере природопользования от 7 ноября 2014 г. № 701 «О вводе в эксплуатацию электронного сервиса государственной информационной системы «Программно-технологический комплекс государственного контроля» (ПТК «ГОСКОНТРОЛЬ») – Модуль «Государственный кадастр отходов»;

приказу Федеральной службы по надзору в сфере природопользования (Росприроднадзор) от 1 августа 2014 г. № 479 «О включении объектов размещения отходов в государственный реестр объектов размещения отходов»;

приказу Федеральной службы государственной статистики от 9 октября 2020 г. № 627 «Об утверждении формы федерального статистического наблюдения с указаниями по ее заполнению для организации Федеральной службой по надзору в сфере природопользования федерального статистического наблюдения за отходами производства и потребления»;

СанПиН 2.2.1/2.1.1.1200-03 «Санитарно-защитные зоны и санитарная классификация предприятий, сооружений и иных объектов»;

СанПиН 2.1.3684-21 «Санитарно-эпидемиологические требования к содержанию территорий городских и сельских поселений, к водным объектам, питьевой воде и питьевому водоснабжению, атмосферному воздуху, почвам, жилым помещениям, эксплуатации производственных, общественных помещений, организации и проведению санитарно-противоэпидемических (профилактических) мероприятий»;

СП 127.13330.2023 Полигоны по обезвреживанию и захоронению токсичных промышленных отходов. Основные положения по проектированию. СНиП 2.01.28-85;

постановлению Госстандарта России от 30 декабря 1993 г. № 299 «Общероссийский классификатор управленческой документации (ОКУД) ОК 011-93.».

9. В разделе 6 слова «за 2019 год» заменить словами «за 2023 год».

10. В разделе 8:

1) в подразделе 8.1:

а) после абзаца шестого дополнить абзацами следующего содержания:

«полигон ТКО;

«мусоросортировочный комплекс.»;

б) в подразделе 8.1.2:

абзац шестой изложить в следующей редакции:

«В соответствии с СанПиН 2.1.3684-21 «Санитарно-эпидемиологические требования к содержанию территорий городских и сельских поселений» контейнерный парк необходимо размещать на специально оборудованных контейнерных площадках, размер которых должен быть рассчитан на установку необходимого числа

контейнеров (не более 12 контейнеров для накопления ТКО, в том числе для раздельного накопления ТКО, и 2 бункеров для накопления КГО). Контейнерные площадки должны иметь подъездной путь, водонепроницаемое покрытие с уклоном для отведения талых и дождевых сточных вод, а также ограждение, обеспечивающее предупреждение распространения отходов за пределы контейнерной площадки.»;

абзац девятый изложить в следующей редакции:

«Вместе с тем необходимо приведение всех контейнерных площадок в соответствие с требованиями СанПиНа 2.1.3684-21 «Санитарно-эпидемиологические требования к содержанию территорий городских и сельских поселений.»;

абзац девятнадцатый изложить в следующей редакции:

«проектирование контейнерной площадки с выбором места ее расположения в соответствии с требованиями СанПиНа 2.1.3684-21 «Санитарно-эпидемиологические требования к условиям проживания в жилых зданиях и помещениях.»;

в) абзац двадцать третий подраздела 8.1.8 изложить в следующей редакции:

«Содержание тяжелых металлов в компосте должно соответствовать требованиям (Гигиенические нормативы 1.2.3685-21).»;

2) в подразделе 8.2:

а) таблицу 17 изложить в следующей редакции:

«Таблица 17

Перечень мероприятий, предлагаемых Территориальной схемой

Год	Объект	Географические координаты	Мероприятие	Прочая информация
2024	Площадка размещения ТКО, Урванский район (складирование отходов на срок не более чем одиннадцать месяцев в целях их дальнейших обработки, утилизации, обезвреживания, размещения на ОРО)	43.504751, 43.795150	создание площадки накопления ТКО Урванского района	вместимость до 240 тыс. тонн
2025	Полигон ТКО, Прохладненский район	43.782708, 44.020856	реконструкция	увеличение проектной вместимости на 300 тыс. тонн
2025 — 2026	Участок компостирования на сортировке в Урванском районе (входит в состав планируемого в рамках концессионного	43.504751, 43.795150	новое строительство	проектная мощность – 85,479 тыс. тонн/год

	соглашения объекта «Строительство мусоросортировочного комплекса в Урванском муниципальном районе Кабардино-Балкарской Республики»)			
2025 — 2026	Мусоросортировочный комплекс (входит в состав планируемого в рамках концессионного соглашения объекта «Строительство мусоросортировочного комплекса в Урванском муниципальном районе Кабардино-Балкарской Республики»)	43.504751, 43.795150	новое строительство	проектная мощность – 259,9 тыс. тонн/год
2024 — 2025	Полигон ТКО, Урванский район (входит в состав планируемого в рамках концессионного соглашения объекта «Строительство мусоросортировочного комплекса в Урванском муниципальном районе Кабардино-Балкарской Республики»)	43.504751, 43.795150	новое строительство	проектная мощность – 171,838 тыс. тонн/год»;

б) дополнить абзацем следующего содержания:

«Технологические решения в части строительства/реконструкции объектов обращения с отходами будут предусмотрены на этапе подготовки и согласования проектно-технической документации.».

11. Таблицу 18 раздела 9 изложить в следующей редакции:

«Таблица 18

Прогнозные инвестиции в создание/модернизацию объектов обращения с отходами, млн руб.

Объекты размещения	Мусоросортировочный комплекс с участком компостирования	Всего
549,0	3112,41	3661,41».

12. Раздел 10 после абзаца третьего дополнить абзацем следующего содержания:

«Необходимая валовая выручка регионального оператора определяется в соответствии с методическими указаниями как сумма необходимой валовой выручки организаций, осуществляющих регулируемые виды деятельности в области обращения с твердыми коммунальными отходами, включая обработку твердых коммунальных отходов, в том числе собственная необходимая валовая выручка регионального оператора, относимая на такие виды деятельности, расходов на транспортирование твердых коммунальных отходов, а также расходов на приобретение контейнеров и бункеров для накопления твердых коммунальных отходов и их содержание, включая расходы на лизинговые платежи в отношении контейнеров и бункеров, уборку мест погрузки твердых коммунальных отходов, и расходов, связанных с предоставлением безотзывной банковской гарантии в обеспечение исполнения обязательств по соглашению об организации деятельности по обращению с твердыми коммунальными отходами, заключенному исполнительным органом субъекта Российской Федерации и региональным оператором. Региональный оператор вправе приобрести контейнеры и бункеры, в случае если при тарифном регулировании в необходимой валовой выручке регионального оператора учтены данные расходы. Основы ценообразования в области обращения с твердыми коммунальными отходами определяют систему, принципы и методы регулирования тарифов на товары (работы, услуги) организаций, осуществляющих регулируемые виды деятельности в области обращения с твердыми коммунальными отходами, критерии их применения и не могут устанавливать обязательные требования для регионального оператора требования, в части обязанности приобретения контейнеров и бункеров для ТКО. Закупка контейнеров и бункеров региональными операторами не планируется, так как расходы на эти цели в прогнозных значениях предельных тарифов в области обращения с ТКО не учтены.».

13. Раздел 11 изложить в следующей редакции:

«Раздел 11. Сведения о зонах деятельности региональных операторов

На территории Кабардино-Балкарской Республики сформировано три зоны деятельности региональных операторов.

Зоны деятельности региональных операторов по обращению с ТКО:

1. Зона деятельности регионального оператора по обращению с ТКО № 1:

городской округ Нальчик; сельское поселение Анзорей; сельское поселение Аргудан; сельское поселение Верхний Лескен; сельское поселение Второй Лескен; сельское поселение Ерокко; сельское поселение Озрек; сельское поселение Хатуей; сельское поселение Ташлы-Тала; сельское поселение Урух; городское поселение Кашхатау; сельское поселение Аушигер; сельское поселение Бабугент; сельское поселение

Безенги; сельское поселение Верхняя Балкария; сельское поселение Верхняя Жемтала; сельское поселение Герпегеж; сельское поселение Жемтала; сельское поселение Зарагиж; сельское поселение Карасу; городское поселение Нарткала; сельское поселение Герменчик; сельское поселение Кахун; сельское поселение Морзох; сельское поселение Нижний Черек; сельское поселение Псыгансу; сельское поселение Псыкод; сельское поселение Псынабо; сельское поселение Старый Черек; сельское поселение Урвань; сельское поселение Черная Речка; сельское поселение Шитхала, сельское поселение Нартан.

Масса образования ТКО на территории зоны деятельности регионального оператора № 1 за 2023 год составила 160306 тонн.

Численность населения зоны деятельности регионального оператора № 1 – 425417 человек.

2. Зона деятельности регионального оператора по обращению с ТКО № 2:

городской округ Прохладный; городское поселение Майский; сельское поселение станица Александровская; сельское поселение станица Котляревская; сельское поселение Ново-Ивановское; сельское поселение Октябрьское; сельское поселение Алтуд; сельское поселение станица Екатериноградская; сельское поселение Заречное; сельское поселение Красносельское; сельское поселение Дальнее; сельское поселение Карагач; сельское поселение Малакановское; сельское поселение Ново-Полтавское; сельское поселение Благовещенка; сельское поселение станица Приближная; сельское поселение Прималкинское; сельское поселение Пролетарское; сельское поселение Псыншоко; сельское поселение Советское; сельское поселение станица Солдатская; сельское поселение Ульяновское; сельское поселение Учебное; сельское поселение Черниговское; сельское поселение Янтарное; городское поселение Терек; сельское поселение Арик; сельское поселение Белоглинское; сельское поселение Верхний Акбаш; сельское поселение Верхний Курп; сельское поселение Дейское; сельское поселение Джулат; сельское поселение Интернациональное; сельское поселение Красноармейское; сельское поселение Инаркой; сельское поселение Нижний Курп; сельское поселение Новая Балкария; сельское поселение Ново-Хамидие; сельское поселение Плановское; сельское поселение Тамбовское; сельское поселение Терекское; сельское поселение Урожайное; сельское поселение Хамидие.

Масса образования ТКО на территории зоны деятельности регионального оператора № 2 за 2023 год составила 54882 тонны.

Численность населения зоны деятельности регионального оператора № 2 – 201184 человека.

3. Зона деятельности регионального оператора по обращению с ТКО № 3:

городской округ Баксан; сельское поселение Баксаненок; сельское поселение Верхний Куркужин; сельское поселение Жанхотеко; сельское поселение Заюково; сельское поселение Кишпек; сельское поселение

Кременчуг-Константиновское; сельское поселение Куба-Таба; сельское поселение Куба; сельское поселение Атажукино; сельское поселение Исламей; сельское поселение Нижний Куркужин; сельское поселение Псыхурей; сельское поселение Псычих; городское поселение Залукокоаже; сельское поселение Белокаменское; сельское поселение Залукодес; сельское поселение Зольское; сельское поселение Каменноостское; сельское поселение Камлюково; сельское поселение Кичмалка; сельское поселение Малка; сельское поселение Приречное; сельское поселение Псынадаха; сельское поселение Сармаково; сельское поселение Светловодское; сельское поселение Совхозное; сельское поселение Хабаз; сельское поселение Шордаково; сельское поселение Этоко; городское поселение Чегем; сельское поселение Верхне-Чегемское; сельское поселение поселок Звездный; сельское поселение Лечинкай; сельское поселение Нижний Чегем; сельское поселение Хушто-Сырт; сельское поселение Чегем-Второй; сельское поселение Шалушка; сельское поселение Яникой; городское поселение Тырнауз; сельское поселение Бедык; сельское поселение Былым; сельское поселение Верхний Баксан; сельское поселение Кенделен; сельское поселение Лашкута; сельское поселение Эльбрус.

Масса образования ТКО на территории зоны деятельности регионального оператора № 3 за 2023 год составила 75946 тонн.

Численность населения зоны деятельности регионального оператора № 3 – 278823 человека.

Для трех зон деятельности в 2018 году определен единый региональный оператор по обращению с ТКО и заключен договор на оказание соответствующих услуг. Срок начала работы указанного регионального оператора – 1 января 2019 г.».

14. Раздел «Приложения» изложить в следующей редакции:

«ПРИЛОЖЕНИЯ

1. Приложение 1: Реестр источников образования ТКО
2. Приложение 2: Данные статистической отчетности 2-ТП (отходы) за 2023 год
3. Приложение 3: Значения показателей обработки, утилизации, обезвреживания, захоронения отходов за 2023 год с разбивкой по видам отходов и классам опасности
4. Приложение 4: Реестры площадок (мест) накопления отходов, их схемы
5. Приложение 5: Данные об организациях, имеющих лицензию на осуществление сбора, транспортировки, обработки, утилизации, обезвреживания и размещения отходов в части транспортирования отходов I – V классов, в Кабардино-Балкарской Республике

6. Приложение 6: Характеристика объектов размещения отходов, включенных в ГРОРО

7. Приложение 7: Характеристика объектов обработки ТКО

8. Приложение 8: Характеристика объектов обезвреживания медицинских отходов

9. Приложение 9: Характеристика объектов обработки, утилизации, обезвреживания отходов

10. Приложение 10: Баланс количественных характеристик образования, обработки, утилизации, обезвреживания, размещения отходов производства и потребления за исключением ТКО

11. Приложение 11: Графические данные о местах нахождения объектов по обработке, утилизации, обезвреживанию, размещению отходов (с нанесением их на карту Кабардино-Балкарской Республики)

12. Приложение 12: Графическое отображение текущей схемы транспортирования ТКО

13. Приложение 12.1: Графическое отображение перспективной схемы транспортирования ТКО

14. Приложение 13: Текущая схема транспортирования ТКО на территории Кабардино-Балкарской Республики по данным региональных операторов по обращению с ТКО и Министерства жилищно-коммунального хозяйства Кабардино-Балкарской Республики (табличный вариант)

15. Приложения 13.1 – 13.4: Перспективная схема транспортирования ТКО на территории Кабардино-Балкарской Республики (табличный вариант)

16. Приложение 14: Прогнозные значения инвестиций для запланированных мероприятий

17. Приложение 15: Прогнозные значения предельных тарифов в области обращения с ТКО

18. Приложение 16: Сведения о несанкционированных местах размещения отходов (свалках), подлежащих выводу из эксплуатации (рекультивации) и дальнейшему перепрофилированию».

15. Приложения 2 – 4 изложить в следующей редакции:

Берберов А.Х. 04.10.2017.

Код по ОКЕИ: тонна - 168

№ строки	Код ФКО	Вид отходов	Класс опасности	Наличие отходов на начало отчетного года	Обработка отходов за отчетный год	Поступление отходов из других хозяйствующих субъектов			Поступление отходов с собственными объектами		Образование отходов после обработки	Обработано отходов	Утилизировано отходов			Объем отходов	Переданы ТКО региональному оператору	Передача отходов (за исключением ТК) другим хозяйствующим субъектам								Передача отходов (кроме ТК) на собственные объекты		Реализованные отходы на эксплуатационных объектах		Наличие отходов на конец отчетного года																																																																																																																																																																																																																																																																																																																																																																																																																																																																																																																																			
						всего	из других субъектов РФ	по импорту из других государств	всего	из других субъектов РФ			всего	для повторного использования (рециклинга)	для переработки в производственных процессах			всего	из них в другие субъекты РФ	всего	из них в другие субъекты РФ	всего	из них в другие субъекты РФ	всего	из них в другие субъекты РФ	всего	из них в другие субъекты РФ	всего	из них в другие субъекты РФ		хранение	закачка																																																																																																																																																																																																																																																																																																																																																																																																																																																																																																																																	
A	B	C	D	E	F	G	H	I	J	K	L	M	N	O	P	Q	R	S	T	U	V	W	X	Y	Z	AA	AB	AC	AD	AE	AF	AG	AH	AI	AJ	AK	AL	AM	AN	AO	AP	AQ	AR	AS	AT	AU	AV	AW	AX	AY	AZ	BA	BB	BC	BD	BE	BF	BG	BH	BI	BJ	BK	BL	BM	BN	BO	BP	BQ	BR	BS	BT	BU	BV	BW	BX	BY	BZ	CA	CB	CC	CD	CE	CF	CG	CH	CI	CJ	CK	CL	CM	CN	CO	CP	CQ	CR	CS	CT	CU	CV	CW	CX	CY	CZ	DA	DB	DC	DD	DE	DF	DG	DH	DI	DJ	DK	DL	DM	DN	DO	DP	DQ	DR	DS	DT	DU	DV	DW	DX	DY	DZ	EA	EB	EC	ED	EE	EF	EG	EH	EI	EJ	EK	EL	EM	EN	EO	EP	EQ	ER	ES	ET	EU	EV	EW	EX	EY	EZ	FA	FB	FC	FD	FE	FF	FG	FH	FI	FJ	FK	FL	FM	FN	FO	FP	FQ	FR	FS	FT	FU	FV	FW	FX	FY	FZ	GA	GB	GC	GD	GE	GF	GG	GH	GI	GJ	GK	GL	GM	GN	GO	GP	GQ	GR	GS	GT	GU	GV	GW	GX	GY	GZ	HA	HB	HC	HD	HE	HF	HG	HH	HI	HJ	HK	HL	HM	HN	HO	HP	HQ	HR	HS	HT	HU	HV	HW	HX	HY	HZ	IA	IB	IC	ID	IE	IF	IG	IH	II	IJ	IK	IL	IM	IN	IO	IP	IQ	IR	IS	IT	IU	IV	IW	IX	IY	IZ	JA	JB	JC	JD	JE	JF	JG	JH	JI	IJ	JK	KL	KM	KN	KO	KP	KQ	KR	KS	KT	KU	KV	KW	KX	KY	KZ	LA	LB	LC	LD	LE	LF	LG	LH	LI	LJ	LK	LM	LN	LO	LP	LQ	LR	LS	LT	LU	LV	LW	LX	LY	LZ	MA	MB	MC	MD	ME	MF	MG	MH	MI	MJ	MK	ML	MM	MN	MO	MP	MQ	MR	MS	MT	MU	MV	MW	MX	MY	MZ	NA	NB	NC	ND	NE	NF	NG	NH	NI	NJ	NK	NL	NM	NN	NO	NP	NQ	NR	NS	NT	NU	NV	NW	NX	NY	NZ	OA	OB	OC	OD	OE	OF	OG	OH	OI	OJ	OK	OL	OM	ON	OO	OP	OQ	OR	OS	OT	OU	OV	OW	OX	OY	OZ	PA	PB	PC	PD	PE	PF	PG	PH	PI	PJ	PK	PL	PM	PN	PO	PP	PQ	PR	PS	PT	PU	PV	PW	PX	PY	PZ	QA	QB	QC	QD	QE	QF	QG	QH	QI	QJ	QK	QL	QM	QN	QO	QP	QQ	QR	QS	QT	QU	QV	QW	QX	QY	QZ	RA	RB	RC	RD	RE	RF	RG	RH	RI	RJ	RK	RL	RM	RN	RO	RP	RQ	RR	RS	RT	RU	RV	RW	RX	RY	RZ	SA	SB	SC	SD	SE	SF	SG	SH	SI	SJ	SK	SL	SM	SN	SO	SP	SQ	SR	SS	ST	SU	SV	SW	SX	SY	SZ	TA	TB	TC	TD	TE	TF	TG	TH	TI	TJ	TK	TL	TM	TN	TO	TP	TQ	TR	TS	TT	TU	TV	TW	TX	TY	TZ	UA	UB	UC	UD	UE	UF	UG	UH	UI	UJ	UK	UL	UM	UN	UO	UP	UQ	UR	US	UT	UU	UV	UW	UX	UY	UZ	VA</

№ строк и	Код ФККО	Вид отходов	Класс опасности	Наличие отходов на начало отчетного года	Обработка отходов за отчетный год	Поступление отходов из других хозяйствующих субъектов		Поступление отходов с собственных объектов		Образован не после обработки других видов отходов за отчетный год	Обработка отходов	Утилизировано отходов			Передача ТКО региональ ному оператору	Передача отходов (за исключением ТКО) другим хозяйствующим субъектам										Передача отходов (кроме ТКО) на собственные объекты		Размещение отходов на ж/д-терминалах объектах		Наличие отходов на конца отчетного года		
						всего	из других субъектов РФ	по контракту из других государств	всего	из других субъектов в РФ		всего	из них	для повтор ного примени ния (рецикл инг)	передача для переработки и обработки		всего	из них в другие субъекты РФ	всего	из них в другие субъекты РФ	всего	из них в другие субъекты РФ	всего	из них в другие субъекты РФ	всего	из них в другие субъекты РФ	хранение	захоронение				
170	4 91 101 01 52 5	какие защитные пластиковые, утратившие потребительские свойства	5	0	0	0	0	0	0	0	0	0	0	0	0	0	0	0	0	0	0	0	0	0	0	0	0	0	0	0		
171	4 91 103 11 61 5	респираторы фильтрующие текстильные, утратившие потребительские свойства	5	0	0	0	0	0	0	0	0	0	0	0	0	0	0	0	0	0	0	0	0	0	0	0	0	0	0	0		
172	4 91 103 21 52 4	респираторы фильтрующие противогазовые респираторы, утратившие потребительские свойства	4	0	0	0	0	0	0	0	0	0	0	0	0	0	0	0	0	0	0	0	0	0	0	0	0	0	0	0		
173	4 91 104 11 52 4	средства индивидуальной защиты лица и/или глаз на полимерной основе, утратившие потребительские свойства	4	0	0	0	0	0	0	0	0	0	0	0	0	0	0	0	0	0	0	0	0	0	0	0	0	0	0	0		
174	4 91 197 11 52 3	самосмазочные изолирующие с химически связанным кислородом, утратившие потребительские свойства	3	0	0	0	0	0	0	0	0	0	0	0	0	0	0	0	0	0	0	0	0	0	0	0	0	0	0	0		
175	4 92 111 81 52 4	отходы мебели из полимерных материалов	4	0	0	0	0	0	0	0	0	0	0	0	0	0	0	0	0	0	0	0	0	0	0	0	0	0	0	0		
176	6 11 100 01 40 4	зола от сжигания углей малоопасная	4	0	5	0	0	0	0	0	0	0	0	0	0	0	0	0	0	0	5	5	0	0	0	0	0	0	0	0		
177	6 11 400 01 20 4	золаугольная смесь от сжигания углей малоопасная	4	0	0	0	0	0	0	0	0	0	0	0	0	0	0	0	0	0	0	0	0	0	0	0	0	0	0	0		
178	6 11 400 02 20 5	золаугольная смесь от сжигания углей практически неопасная	5	0	0	0	0	0	0	0	0	0	0	0	0	0	0	0	0	0	0	0	0	0	0	0	0	0	0	0		
179	6 18 901 01 20 5	отходы при очистке котлов от накипи	5	0	0	0	0	0	0	0	0	0	0	0	0	0	0	0	0	0	0	0	0	0	0	0	0	0	0	0		
180	6 21 100 01 71 5	мусор с защитных решеток гидроэлектростанций	5	0	29	0	0	0	0	0	0	0	0	0	0	29	0	0	0	0	0	0	0	0	0	0	0	0	0	0	0	
181	7 10 211 01 20 5	неопасные смолы отработанные при целлюлозно-бумажном производстве	5	0	3	0	0	0	0	0	0	0	0	0	0	3	0	0	0	0	0	0	0	0	0	0	0	0	0	0	0	
182	7 22 101 01 71 4	мусор с защитных решеток хозяйственно-бытовой и смешанной канализации	4	0	1	0	0	0	0	0	0	0	0	0	0	1	0	0	0	0	0	0	0	0	0	0	0	0	0	0	0	
183	7 22 102 01 39 4	осадок с песколовков при очистке хозяйственно-бытовых и смешанных сточных вод малоопасный	4	0	12	0	0	0	0	0	0	0	0	0	0	0	0	0	0	0	0	0	0	0	0	0	0	0	0	0	0	
184	7 22 109 01 39 4	осадок с песколовков и отстойников при механической очистке хозяйственно-бытовых и смешанных сточных вод малоопасные	4	0	12	0	0	0	0	0	0	0	0	0	0	12	0	0	0	0	0	0	0	0	0	0	0	0	0	0	0	
185	7 22 111 21 39 4	всплывшие вещества, включая жиры, при механической очистке хозяйственно-бытовых и смешанных сточных вод малоопасные	4	0	0	0	0	0	0	0	0	0	0	0	0	0	0	0	0	0	0	0	0	0	0	0	0	0	0	0	0	
186	7 22 201 11 39 4	из биологической биологических очистных сооружений в смеси с осадком механической очистки хозяйственно-бытовых и смешанных сточных вод	4	0	175	0	0	0	0	0	0	0	0	0	0	175	0	0	0	0	0	0	0	0	0	0	0	0	0	0	0	
187	7 22 431 12 39 5	смесь осадков механической и биологической очистки хозяйственно-бытовых и смешанных сточных вод (пробно стабилизированная, обескислородная, практически неопасная)	5	0	168	0	0	0	0	0	0	0	0	0	0	168	0	0	0	0	0	0	0	0	0	0	0	0	0	0	0	
188	7 22 800 01 39 4	отходы (шлак) при очистке сточных вод хозяйственно-бытовой и смешанной канализации	4	0	16	0	0	0	0	0	0	0	0	0	0	0	0	0	0	0	16	16	0	0	0	0	0	0	0	0	0	
189	7 31 000 00 00 0	Отходы коммунальные твердые	3	0	36	0	0	0	0	0	0	0	0	0	0	36	0	0	0	0	0	0	0	0	0	0	0	0	0	0	0	
190	7 31 110 01 72 4	отходы из жилищно-коммунального хозяйства (исключая крупногабаритные)	4	0	298	1 077	0	0	0	0	0	0	0	0	0	298	88	88	0	0	0	0	0	0	0	0	0	0	0	989	0	
191	7 31 200 01 72 4	мусор и смет уличный	4	0	209	0	0	0	0	0	0	0	0	0	0	209	0	0	0	0	0	0	0	0	0	0	0	0	0	0	0	
192	7 31 200 01 72 4	мусор и смет уличный	5	0	554	0	0	0	0	0	0	0	0	0	0	554	0	0	0	0	0	0	0	0	0	0	0	0	0	0	0	
193	7 31 200 02 72 5	мусор и смет от уборки парков, скверов, зон массового отдыха, набережных, пляжей и других объектов благоустройства	5	0	17	0	0	0	0	0	0	0	0	0	0	17	0	0	0	0	0	0	0	0	0	0	0	0	0	0	0	
194	7 31 300 01 20 5	растительные отходы при уходе за газонами, цветниками	5	0	56	0	0	0	0	0	0	0	0	0	0	56	0	0	0	0	0	0	0	0	0	0	0	0	0	0	0	
195	7 31 300 02 20 5	растительные отходы при уходе за древесно-кустарниковыми посадками	5	0	0	0	0	0	0	0	0	0	0	0	0	0	0	0	0	0	0	0	0	0	0	0	0	0	0	0	0	
196	7 32 100 01 30 4	отходы (осадки) из выгребных ям	4	0	2	0	0	0	0	0	0	0	0	0	0	0	0	0	0	0	2	2	0	0	0	0	0	0	0	0	0	
197	7 33 100 00 00 0	Мусор от офисных и бытовых помещений организаций (исключая крупногабаритный)	4	0	87	0	0	0	0	0	0	0	0	0	0	87	0	0	0	0	0	0	0	0	0	0	0	0	0	0	0	
198	7 33 100 01 72 4	мусор от офисных и бытовых помещений организаций (исключая крупногабаритный)	4	0	16 764	1	0	0	4	0	0	0	0	0	0	16 709	0	0	24	24	0	0	35	0	0	0	0	0	0	0	1	
199	7 33 100 01 72 4	мусор от офисных и бытовых помещений организаций (исключая крупногабаритный)	5	0	5	0	0	0	0	0	0	0	0	0	0	5	0	0	0	0	0	0	0	0	0	0	0	0	0	0	0	
200	7 33 100 02 72 5	мусор от офисных и бытовых помещений организаций практически неопасный	4	0	8	0	0	0	0	0	0	0	0	0	0	8	0	0	0	0	0	0	0	0	0	0	0	0	0	0	0	
201	7 33 100 02 72 5	мусор от офисных и бытовых помещений организаций практически неопасный	5	0	77	18 132	0	0	0	0	0	0	0	0	0	75	0	0	0	0	0	0	1	0	0	0	0	0	18 133	0	0	
202	7 33 210 01 72 4	мусор и смет производственных помещений малоопасный	4	0	17	0	0	0	0	0	0	0	0	0	0	5	0	0	0	0	0	12	0	0	0	0	0	0	0	0	0	
203	7 33 210 01 72 4	мусор и смет производственных помещений малоопасный	5	0	0	0	0	0	0	0	0	0	0	0	0	0	0	0	0	0	0	0	0	0	0	0	0	0	0	0	0	
204	7 33 210 02 72 5	мусор и смет производственных помещений практически неопасный	5	0	181	0	0	0	0	0	0	0	0	0	0	114	0	0	0	0	0	0	67	0	0	0	0	0	0	0	0	
205	7 33 220 01 72 4	мусор и смет от уборки складских помещений малоопасный	4	0	310	0	0	0	0	0	0	0	0	0	0	308	0	0	0	0	0	0	2	0	0	0	0	0	0	0	0	
206	7 33 220 02 72 5	мусор и смет от уборки складских помещений практически неопасный	5	0	82	0	0	0	0	0	0	0	0	0	0	41	0	0	0	0	0	0	41	0	0	0	0	0	0	0	0	
207	7 33 310 01 71 4	смет с территории гаража, автостоянки малоопасный	4	0	27	0	0	0	0	0	0	0	0	0	0	22	0	0	0	0	0	0	5	0	0	0	0	0	0	0	0	
208	7 33 310 02 71 4	смет с территории автостоянок, станций малоопасный	4	0	7	0	0	0	0	0	0	0	0	0	0	5	0	0	0	0	0	0	2	0	0	0	0	0	0	0	0	
209	7 33 381 02 20 5	растительные отходы при уходе за зелеными насаждениями на территории промышленных объектов практически неопасные	5	0	0	0	0	0	0	0	0	0	0	0	0	0	0	0	0	0	0	0	0	0	0	0	0	0	0	0	0	
210	7 33 387 12 20 5	растительные отходы при уходе за зелеными насаждениями на территории производственных объектов практически неопасные	5	0	7	0	0	0	0	0	0	0	0	0	0	0	0	0	0	0	0	0	7	0	0	0	0	0	0	0	0	
211	7 33 390 01 71 4	смет с территории предприятия малоопасный	4	0	3 641	0	0	0	0	0	0	0	0	0	0	544	0	0	3 001	0	1	0	2	93	1	0	0	0	0	0	0	
212	7 33 390 02 71 5	смет с территории предприятия практически неопасный	5	0	658	1	0	0	0	0	0	0	0	0	0	430	0	0	1	1	4	4	0	223	0	0	0	0	0	1	0	0
213	7 34 121 11 72 4	отходы (мусор) от уборки пассажирских терминалов вокзалов, портов, аэропортов	4	0	24	0	0	0	0	0	0	0	0	0	0	24	0	0	0	0	0	0	0	0	0	0	0	0	0	0	0	
214	7 34 131 11 71 5	смет с территории железнодорожных вокзалов и портов практически неопасный	5	0	7	0	0	0	0	0	0	0	0	0	0	7	0	0	0	0	0	0	0	0	0	0	0	0	0	0	0	
215	7 34 201 01 72 4	отходы (мусор) от уборки пассажирских вагонов железнодорожного подвижного состава	4	0	88	0	0	0	0	0	0	0	0	0	0	88	0	0	0	0	0	0	0	0	0	0	0	0	0	0	0	
216	7 35 100 01 72 5	отходы (мусор) от уборки территории и помещений объектов оптово-розничной торговли продовольственными товарами	5	0	4 005	0	0	0	0	0	0	0	0	0	0	4 005	0	0	0	0	0											

[illegible]

ПРИЛОЖЕНИЕ 3
к Территориальной схеме
обращения с отходами
в Кабардино-Балкарской Республике

ЗНАЧЕНИЯ

**целевых показателей по утилизации, обезвреживанию и размещению отходов
с разбивкой по видам отходов и классам опасности за 2023 год**

Наименование основного вида отходов	Образовано	Утилизировано (использовано)	Обезврежено	Захоронено
Отходы сельского, лесного хозяйства, рыбоводства и рыболовства (блок 1 ФККО)				
I класс	0,00%	0,00%	0,00%	0,00%
II класс	0,00%	0,00%	0,00%	0,00%
III класс	100,00%	100 %	0,00%	0,00%
IV класс	100,00%	10,5%	69,2%	20,3%
V класс	100,00%	0,00%	0,00%	100%
Отходы от добычи полезных ископаемых (блок 2 ФККО)				
I класс	0,00%	0,00%	0,00%	0,00%
II класс	0,00%	0,00%	0,00%	0,00%
III класс	0,00%	0,00%	0,00%	0,00%
IV класс	0,00%	0,00%	0,00%	0,00%
V класс	100,00%	100%	0,00%	0,00%
Отходы обрабатывающих производств (блок 3 ФККО)				
I класс	0,00%	0,00%	0,00%	0,00%
II класс	0,00%	0,00%	0,00%	0,00%
III класс	100,00%	99,44%	0,54%	0,02%
IV класс	100,00%	1,46%	0,00%	0,00%
V класс	100,00%	74,57%	0,00%	0,93%
Отходы потребления, производственные и непроизводственные (блок 4 ФККО)				
I класс	0,00%	0,00%	0,00%	0,00%
II класс	0,00%	0,00%	0,00%	0,00%
III класс	100,00%	38,14%	8,47%	0,85%
IV класс	100,00%	97,17%	0,08%	0,16%
V класс	100,00%	11,78%	0,3%	0,99%
Отходы обеспечения электроэнергией, газом и паром (блок 6 ФККО)				
I класс	0,00%	0,00%	0,00%	0,00%
II класс	0,00%	0,00%	0,00%	0,00%
III класс	0,00%	0,00%	0,00%	0,00%
IV класс	100,00%	11,1%	0,00%	88,9%
V класс	100,00%	0,00%	0,00%	0,00%
Отходы при водоснабжении, водоотведении (блок 7 ФККО)				
I класс	0,00%	0,00%	0,00%	0,00%
II класс	0,00%	0,00%	0,00%	0,00%
III класс	100,00%	0,00%	0,00%	0,00%
IV класс	100,00%	0,00%	19,67%	22,82%
V класс	100,00%	0,00%	0,05%	6,98%
Отходы строительства и ремонта (блок 8 ФККО)				
I класс	0,00%	0,00%	0,00%	0,00%
II класс	0,00%	0,00%	0,00%	0,00%
III класс	100,00%	200,00%	0,00%	0,00%

Наименование основного вида отходов	Образовано	Утилизировано (использовано)	Обезврежено	Захоронено
IV класс	100,00%	0,00%	9,52%	80,95%
V класс	100,00%	82,2%	0,00%	17,7%
Отходы при выполнении прочих видов деятельности (блок 9 ФККО)				
I класс	0,00%	0,00%	0,00%	0,00%
II класс	100,00%	3,98%	5,59%	1,68%
III класс	100,00%	0,00%	84,62%	0,00%
IV класс	100,00%	12,5%	1,56%	4,69%
V класс	100,00%	36,36%	0,00%	0,00%

Суммарное значение использованных, обезвреженных и захороненных отходов может составлять менее 100% или более 100% (ввиду того, что отходы, образованные ранее отчетного года, могли быть использованы или обезврежены в отчетном году, а также ввиду того, что отчетность 2-ТП (отходы) и отчетность об образовании, утилизации, обезвреживании, размещении отходов, предоставляемой в уведомительном порядке субъектами малого и среднего предпринимательства предоставляется не всеми респондентами).

Всего

Всего в А.Х. 04.10.2017,

ПРИЛОЖЕНИЕ 4
к Территориальной схеме
обращения с отходами
в Кабардино-Балкарской Республике

Реестр мест (площадок) накопления твердых коммунальных отходов

№ п/п	Адрес мест (площадок) накопления твердых коммунальных отходов	Географические координаты мест (площадок) накопления твердых коммунальных отходов	Технические характеристики мест (площадок) накопления твердых				Данные о собственниках мест (площадок) накопления твердых коммунальных отходов			Данные об источниках образования твердых коммунальных отходов, которые складываются в местах (на площадках) накопления твердых коммунальных отходов		
			сведения об используемом покрытии, ограждении, площади	количество		количество		для юридических лиц, в том числе органов государственной власти и местного самоуправления, - полное наименование и основной государственный регистрационный номер записи в Едином государственном реестре юридических лиц, фактический адрес	для индивидуальных предпринимателей - фамилия, имя, отчество, основной государственный регистрационный номер записи в Едином государственном реестре индивидуальных предпринимателей, адрес регистрации по месту жительства		для физических лиц - фамилия, имя, отчество, серия, номер и дата выдачи паспорта или иного документа, удостоверяющего личность в соответствии с законодательством Российской Федерации, адрес регистрации по месту жительства, контактные данные	
				шт	м3	шт	м3					
городской округ Прохладный КБР												
1	ул.К.Маркса, 2/2 (Восный городок)	43.74994, 44.02069	без покрытия, ограждение металлическое, 50 м2			1	8	Местная администрация городского округа Прохладный КБР, адрес: КБР, г.Прохладный, ул.Гагарина, 47, ОГРН 1020701193336			ул. К.Маркса, 2/1, 2/2, 2/3, 2/4, 2/5	
2	ул.Емельяненко – пер.Граничный	43.74994, 44.02069	не оборудована				1	8	Местная администрация городского округа Прохладный КБР, адрес: КБР, г.Прохладный, ул.Гагарина, 47, ОГРН 1020701193336			ул.Емельяненко, 14-50, пер.Граничный, 5-22, ул.Озёрная, 36-60
3	пер.Агрономический, 10	43.75617, 44.00215	покрытие бетонное, ограждение кирпичное, 9м2	3	1,1			Местная администрация городского округа Прохладный КБР, адрес: КБР, г.Прохладный, ул.Гагарина, 47, ОГРН 1020701193336			ул.Емельяненко, 51-68, пер.Агрономический, 1-16	
4	пер.Школьный – Красноармейская	43.76134, 43.98705	не оборудована				1	8	Местная администрация городского округа Прохладный КБР, адрес: КБР, г.Прохладный, ул.Гагарина, 47, ОГРН 1020701193336			ул.Красноармйская, 86-107, пер.Школьный, 22-32
5	ул.Пролетарская, 220, 222	43.76482, 43.9817	не оборудована	6	1,1			Местная администрация городского округа Прохладный КБР, адрес: КБР, г.Прохладный, ул.Гагарина, 47, ОГРН 1020701193336			ул.Пролетарская, 222, 220	
6	ул.Добровольского, 44	43.76668, 43.98059	не оборудована				1	8	Местная администрация городского округа Прохладный КБР, адрес: КБР, г.Прохладный, ул.Гагарина, 47, ОГРН 1020701193336			ул.Добровольского, 40-44
7	ул.Свободы, 272 - Скибо	43.75893, 43.97909	не оборудована				1	8	Местная администрация городского округа Прохладный КБР, адрес: КБР, г.Прохладный, ул.Гагарина, 47, ОГРН 1020701193336			ул.Свободы, 252, 272, 274, 333, 337
8	ул.Есипко – Ворошилова	43.76754, 43.99235	не оборудована	6	1,1			Местная администрация городского округа Прохладный КБР, адрес: КБР, г.Прохладный, ул.Гагарина, 47, ОГРН 1020701193336			ул.Ворошилова, 68-81, ул.Есипко, 60-96	
9	ул.Свободы, 353-355 (Водник)	43.75572, 43.97157	не оборудована	6	1,1			Местная администрация городского округа Прохладный КБР, адрес: КБР, г.Прохладный, ул.Гагарина, 47, ОГРН 1020701193336			ул.Свободы, 353-355	
10	пер.Граничный – Мастерская	43.76224, 44.00508	не оборудована				1	8	Местная администрация городского округа Прохладный КБР, адрес: КБР, г.Прохладный, ул.Гагарина, 47, ОГРН 1020701193336			ул.Мастерская, 23-34, пер.Граничный, 82-92
11	ул.Пролетарская, 226	43.76414, 43.98064	не оборудована				1	8	Местная администрация городского округа Прохладный КБР, адрес: КБР, г.Прохладный, ул.Гагарина, 47, ОГРН 1020701193336			ул.Пролетарская, 226, 224

№ п/п	Адрес мест (площадок) накопления твердых коммунальных отходов	Географические координаты мест (площадок) накопления твердых коммунальных отходов	Технические характеристики мест (площадок) накопления твердых				Данные о собственниках мест (площадок) накопления твердых коммунальных отходов			Данные об источниках образования твердых коммунальных отходов, которые складываются в местах (на площадках) накопления твердых коммунальных отходов						
			сведения об используемом покрытии, ограждении, площади	количество		количество		для юридических лиц, в том числе органов государственной власти и местного самоуправления, - полное наименование и основной государственный регистрационный номер записи в Едином государственном реестре юридических лиц, фактический адрес	для индивидуальных предпринимателей - фамилия, имя, отчество, основной государственный регистрационный номер записи в Едином государственном реестре индивидуальных предпринимателей, адрес регистрации по месту жительства		для физических лиц - фамилия, имя, отчество, серия, номер и дата выдачи паспорта или иного документа, удостоверяющего личность в соответствии с законодательством Российской Федерации, адрес регистрации по месту жительства, контактные данные					
				шт	м3	шт	м3									
12	ул.Боронтова 167	43.75875, 44.03154	не оборудована	6	1,1			Местная администрация городского округа Прохладный КБР, адрес: КБР, г.Прохладный, ул.Гагарина, 47, ОГРН 1020701193336			ул.Боронтова, 167/1, 167а					
13	ул.Петренко, 60	43.75288, 44.02848	не оборудована				1	8	Местная администрация городского округа Прохладный КБР, адрес: КБР, г.Прохладный, ул.Гагарина, 47, ОГРН 1020701193336			ул.Петренко, 60, ул.Ленина, 93, 91, 89, ул.Петренко, 63-121				
14	ул.Ленина 97, 97/1	43.75371, 44.0256	не оборудована					1	8	Местная администрация городского округа Прохладный КБР, адрес: КБР, г.Прохладный, ул.Гагарина, 47, ОГРН 1020701193336			ул.Ленина, 95, 97, 97/1, 99, 101, ул.Петренко, 63-121			
15	ул.Головко, 317 (р-н 6 школы)	43.75694, 44.0232	не оборудована					1	8	Местная администрация городского округа Прохладный КБР, адрес: КБР, г.Прохладный, ул.Гагарина, 47, ОГРН 1020701193336			ул.Головко, 317, 319, пер.Больничный, 3, 5, ул.К.Маркса, 38			
16	пер.Медовый 25	43.75877, 44.00768	не оборудована	6	1,1				Местная администрация городского округа Прохладный КБР, адрес: КБР, г.Прохладный, ул.Гагарина, 47, ОГРН 1020701193336				пер.Медовый, 25			
17	пер.Майский - Свободы, 248	43.75957, 43.98325	не оборудована					1	8	Местная администрация городского округа Прохладный КБР, адрес: КБР, г.Прохладный, ул.Гагарина, 47, ОГРН 1020701193336				ул.Свободы, 248, 246/4		
18	пер.Майский, 10- Головко	43.75781, 43.98368	не оборудована	6	1,1				Местная администрация городского округа Прохладный КБР, адрес: КБР, г.Прохладный, ул.Гагарина, 47, ОГРН 1020701193336					пер.Майский, 10		
19	пер.Майский, 25- Строительная	43.76047, 43.98321	не оборудована						1	8	Местная администрация городского округа Прохладный КБР, адрес: КБР, г.Прохладный, ул.Гагарина, 47, ОГРН 1020701193336				пер.Майский, 25	
20	пер.Майский, 22- Красноармейская	43.76164, 43.98338	не оборудована						1	8	Местная администрация городского округа Прохладный КБР, адрес: КБР, г.Прохладный, ул.Гагарина, 47, ОГРН 1020701193336				пер.Майский, 22	
21	ул.Строительная, 6	43.75965, 44.02056	не оборудована						1	8	Местная администрация городского округа Прохладный КБР, адрес: КБР, г.Прохладный, ул.Гагарина, 47, ОГРН 1020701193336				ул.Строительная, 6	
22	ул.Пролетарская, 7, 9	43.76077, 44.01808	не оборудована	4	1,1						Местная администрация городского округа Прохладный КБР, адрес: КБР, г.Прохладный, ул.Гагарина, 47, ОГРН 1020701193336				ул.Пролетарская, 7, 9	
23	Площадь ж/д вокзал	43.74944, 44.0519	не оборудована							1	8	Местная администрация городского округа Прохладный КБР, адрес: КБР, г.Прохладный, ул.Гагарина, 47, ОГРН 1020701193336				ул.Привокзальная, 2-10
24	пер.Заводской, 82	43.7625, 44.03288	не оборудована	6	1,1						Местная администрация городского округа Прохладный КБР, адрес: КБР, г.Прохладный, ул.Гагарина, 47, ОГРН 1020701193336				пер.Заводской, 76-88, ул.Калинина, 1-10	
25	ул.Свободы, 200	43.76017, 43.99746	не оборудована	6	1,1						Местная администрация городского округа Прохладный КБР, адрес: КБР, г.Прохладный, ул.Гагарина, 47, ОГРН 1020701193336				ул.Свободы, 200, 178	
26	ул.Кабельная, 60	43.76017, 43.99746	не оборудована	4	1,1						Местная администрация городского округа Прохладный КБР, адрес: КБР, г.Прохладный, ул.Гагарина, 47, ОГРН 1020701193336				ул.Кабельная, 60	

№ п/п	Адрес мест (площадок) накопления твердых коммунальных отходов	Географические координаты мест (площадок) накопления твердых коммунальных отходов	Технические характеристики мест (площадок) накопления твердых				Данные о собственниках мест (площадок) накопления твердых коммунальных отходов			Данные об источниках образования твердых коммунальных отходов, которые складываются в местах (на площадках) накопления твердых коммунальных отходов	
			сведения об используемом покрытии, ограждении, площади	количество		количество		для юридических лиц, в том числе органов государственной власти и местного самоуправления, - полное наименование и основной государственный регистрационный номер записи в Едином государственном реестре юридических лиц, фактический адрес	для индивидуальных предпринимателей - фамилия, имя, отчество, основной государственный регистрационный номер записи в Едином государственном реестре индивидуальных предпринимателей, адрес регистрации по месту жительства		для физических лиц - фамилия, имя, отчество, серия, номер и дата выдачи паспорта или иного документа, удостоверяющего личность в соответствии с законодательством Российской Федерации, адрес регистрации по месту жительства, контактные данные
шт	м3	шт		м3							
27	ул.Ворошилова-Набережная	43.75708, 43.99462	не оборудована			1	8	Местная администрация городского округа Прохладный КБР, адрес: КБР, г.Прохладный, ул.Гагарина, 47, ОГРН 1020701193336			ул.Ворошилова, 2-13, ул.Набережная, 46-63
28	ул.Ворошилова-ул.Мастерова	43.76239, 43.99313	не оборудована			1	8	Местная администрация городского округа Прохладный КБР, адрес: КБР, г.Прохладный, ул.Гагарина, 47, ОГРН 1020701193336			ул.Мастерова, 96-132
29	ул.Дзержинского за СОШ-11	43.76297, 44.07719	не оборудована			1	8	Местная администрация городского округа Прохладный КБР, адрес: КБР, г.Прохладный, ул.Гагарина, 47, ОГРН 1020701193336			ул.Дзержинского, 31-33
30	ул.Кирова, 39	43.75913, 44.07951	не оборудована	6	1,1			Местная администрация городского округа Прохладный КБР, адрес: КБР, г.Прохладный, ул.Гагарина, 47, ОГРН 1020701193336			ул.Кирова, 25-50
31	ул.Зорге, 18	43.76326, 44.08131	покрытие асфальтовое, ограждение металлическое, 9м2	6	1,1			Местная администрация городского округа Прохладный КБР, адрес: КБР, г.Прохладный, ул.Гагарина, 47, ОГРН 1020701193336			ул.Зорге, 8-22
32	ул.Промышленная, 2а	43.76212, 44.08488	не оборудована			1	8	Местная администрация городского округа Прохладный КБР, адрес: КБР, г.Прохладный, ул.Гагарина, 47, ОГРН 1020701193336			ул.Промышленная, 2, 2а
33	ул.Кооперативная в начале улицы	43.7478, 44.06513	не оборудована	3	1,1			Местная администрация городского округа Прохладный КБР, адрес: КБР, г.Прохладный, ул.Гагарина, 47, ОГРН 1020701193336			ул.Кооперативная, 1-24, ул.Шевченко, 1-22
34	пер.Малый-ул.Боронтова	43.76655, 44.01323	не оборудована	1	8			Местная администрация городского округа Прохладный КБР, адрес: КБР, г.Прохладный, ул.Гагарина, 47, ОГРН 1020701193336			ул.Боронтова 303-313
35	ул.Головко-пер.Нагорный	43.75522, 44.03262	не оборудована	6	1,1			Местная администрация городского округа Прохладный КБР, адрес: КБР, г.Прохладный, ул.Гагарина, 47, ОГРН 1020701193336			пер.Нагорный, 70-78
36	ул.Ворошилова-ул.Красноармейская	43.76133, 43.99334	не оборудована	3	1,1			Местная администрация городского округа Прохладный КБР, адрес: КБР, г.Прохладный, ул.Гагарина, 47, ОГРН 1020701193336			ул.Красноармейская, 46-79
37	пер.Новый-Лермонтова	43.7501, 44.03722	не оборудована	4	1,1			Местная администрация городского округа Прохладный КБР, адрес: КБР, г.Прохладный, ул.Гагарина, 47, ОГРН 1020701193336			ул.Лермонтова, 10-38
38	ул. Головко (за администрацией) пер.Медовый, 16	43.75933, 44.00948	не оборудована	2	1,1			Местная администрация городского округа Прохладный КБР, адрес: КБР, г.Прохладный, ул.Гагарина, 47, ОГРН 1020701193336			ул.Гагарина, 47
39	ул. Ленина, 17	43.75283, 44.03592	покрытие асфальтовое, ограждение металлическое, 6м2	3	1,1			Местная администрация городского округа Прохладный КБР, адрес: КБР, г.Прохладный, ул.Гагарина, 47, ОГРН 1020701193336			ул.Ленина, 17, 4-26
40	ул. Ленина, 21	43.75279, 44.03307	покрытие асфальтовое, ограждение металлическое, 7м2	4	1,1			Местная администрация городского округа Прохладный КБР, адрес: КБР, г.Прохладный, ул.Гагарина, 47, ОГРН 1020701193336			ул.Ленина, 21
41	ул.Петренко, 2	43.75169, 44.03543	не оборудована	3	1,1			Местная администрация городского округа Прохладный КБР, адрес: КБР, г.Прохладный, ул.Гагарина, 47, ОГРН 1020701193336			ул.Петренко, 1, 2

№ п/п	Адрес мест (площадок) накопления твердых коммунальных отходов	Географические координаты мест (площадок) накопления твердых коммунальных отходов	Технические характеристики мест (площадок) накопления твердых				Данные о собственниках мест (площадок) накопления твердых коммунальных отходов			Данные об источниках образования твердых коммунальных отходов, которые складываются в местах (на площадках) накопления твердых коммунальных отходов	
			сведения об используемом покрытии, ограждении, площади	количество		количество		для юридических лиц, в том числе органов государственной власти и местного самоуправления, - полное наименование и основной государственный регистрационный номер записи в Едином государственном реестре юридических лиц, фактический адрес	для индивидуальных предпринимателей - фамилия, имя, отчество, основной государственный регистрационный номер записи в Едином государственном реестре индивидуальных предпринимателей, адрес регистрации по месту жительства		для физических лиц - фамилия, имя, отчество, серия, номер и дата выдачи паспорта или иного документа, удостоверяющего личность в соответствии с законодательством Российской Федерации, адрес регистрации по месту жительства, контактные данные
шт	м3	шт		м3							
42	пер.Лесной, 13	43.75065, 44.03512	не оборудована	2	1.1			Местная администрация городского округа Прохладный КБР, адрес: КБР, г.Прохладный, ул.Гагарина, 47, ОГРН 1020701193336			пер.Лесной, 1-20
43	ул. Ленина, 125	43.75599, 44.01897	не оборудована	1	1.1			Местная администрация городского округа Прохладный КБР, адрес: КБР, г.Прохладный, ул.Гагарина, 47, ОГРН 1020701193336			ул. Ленина, 125
44	ул. Ленина, 161	43.75729, 44.01241	не оборудована	2	1.1			Местная администрация городского округа Прохладный КБР, адрес: КБР, г.Прохладный, ул.Гагарина, 47, ОГРН 1020701193336			ул. Ленина 161
45	ул.Ленина, 155	43.75723, 44.01374	не оборудована	2	1.1			Местная администрация городского округа Прохладный КБР, адрес: КБР, г.Прохладный, ул.Гагарина, 47, ОГРН 1020701193336			ул.Ленина 155
46	ул. Ленина, 110 (отдел субсидий, УЖКХ)	43.759, 44.01316	не оборудована	1	0.75			Местная администрация городского округа Прохладный КБР, адрес: КБР, г.Прохладный, ул.Гагарина, 47, ОГРН 1020701193336		частная	ул.Ленина 153
47	пер.Новый, 1 (у моста)	43.74572, 44.03577	не оборудована	3	1.1			Местная администрация городского округа Прохладный КБР, адрес: КБР, г.Прохладный, ул.Гагарина, 47, ОГРН 1020701193336			пер.Новый, 1-15
48	пер.Новый – ул.Речная	43.74572, 44.03577	не оборудована	4	1.1			Местная администрация городского округа Прохладный КБР, адрес: КБР, г.Прохладный, ул.Гагарина, 47, ОГРН 1020701193336			пер.Новый, 9-30
49	пер.Заводской, 50	43.75483, 44.02958	не оборудована	2	1.1			Местная администрация городского округа Прохладный КБР, адрес: КБР, г.Прохладный, ул.Гагарина, 47, ОГРН 1020701193336			пер.Заводской, 48-60
50	ул.Головко-пер.Заводской	43.75617, 44.02963	не оборудована	2	1.1			Местная администрация городского округа Прохладный КБР, адрес: КБР, г.Прохладный, ул.Гагарина, 47, ОГРН 1020701193336			ул.Головко, 289-303
51	ул.Головко-пер.Марата	43.74867, 44.05027	покрытие бетонное, ограждения нет, 4,5м2	2	1.1			Местная администрация городского округа Прохладный КБР, адрес: КБР, г.Прохладный, ул.Гагарина, 47, ОГРН 1020701193336			ул.Головко, 185-189
52	ул. Головко, 92	43.75537, 44.03388	не оборудована	1	1.1			Местная администрация городского округа Прохладный КБР, адрес: КБР, г.Прохладный, ул.Гагарина, 47, ОГРН 1020701193336			ул. Головко, 92
53	ул. Головко, 108	43.75683, 44.02725	не оборудована	2	1.1			Местная администрация городского округа Прохладный КБР, адрес: КБР, г.Прохладный, ул.Гагарина, 47, ОГРН 1020701193336			ул.Головко, 108, 106
54	ул. Головко, 116	43.75713, 44.02529	не оборудована	2	1.1			Местная администрация городского округа Прохладный КБР, адрес: КБР, г.Прохладный, ул.Гагарина, 47, ОГРН 1020701193336			ул.Головко, 116, ул.Больничная, 6
55	ул.Головко, 188, 190	43.75941, 44.01285	не оборудована	2	1.1			Местная администрация городского округа Прохладный КБР, адрес: КБР, г.Прохладный, ул.Гагарина, 47, ОГРН 1020701193336			ул. Головко, 188, 190
56	ул. Головко, 217	43.75141, 44.04419	не оборудована	2	1.1			Местная администрация городского округа Прохладный КБР, адрес: КБР, г.Прохладный, ул.Гагарина, 47, ОГРН 1020701193336			ул. Головко 217, 217а, 219

№ п/п	Адрес мест (площадок) накопления твердых коммунальных отходов	Географические координаты мест (площадок) накопления твердых коммунальных отходов	Технические характеристики мест (площадок) накопления твердых				Данные о собственниках мест (площадок) накопления твердых коммунальных отходов			Данные об источниках образования твердых коммунальных отходов, которые складываются в местах (на площадках) накопления твердых коммунальных отходов	
			сведения об используемом покрытии, ограждении, площади	количество		количество		для юридических лиц, в том числе органов государственной власти и местного самоуправления, - полное наименование и основной государственный регистрационный номер записи в Едином государственном реестре юридических лиц, фактический адрес	для индивидуальных предпринимателей - фамилия, имя, отчество, основной государственный регистрационный номер записи в Едином государственном реестре индивидуальных предпринимателей, адрес регистрации по месту жительства		для физических лиц - фамилия, имя, отчество, серия, номер и дата выдачи паспорта или иного документа, удостоверяющего личность в соответствии с законодательством Российской Федерации, адрес регистрации по месту жительства, контактные данные
шт	м3	шт		м3							
57	ул.Головко, 209 (баня)	43.75048, 44.04632	не оборудована	2	1.1			Местная администрация городского округа Прохладный КБР, адрес: КБР, г.Прохладный, ул.Гагарина, 47, ОГРН 1020701193336			ул.Головко, 209
58	ул. Головко, 223	43.75239, 44.04268	не оборудована	1	1.1			Местная администрация городского округа Прохладный КБР, адрес: КБР, г.Прохладный, ул.Гагарина, 47, ОГРН 1020701193336			ул. Головко 221, 223, 223а, 225
59	ул. Головко 227а	43.75242, 44.04152	не оборудована	2	1.1			Местная администрация городского округа Прохладный КБР, адрес: КБР, г.Прохладный, ул.Гагарина, 47, ОГРН 1020701193336			ул. Головко 225а, 227, 229
60	ул.Головко 207 (Любушка)	43.74987, 44.04743	не оборудована	2	1.1			Местная администрация городского округа Прохладный КБР, адрес: КБР, г.Прохладный, ул.Гагарина, 47, ОГРН 1020701193336			ул.Карьерная, 39-49
61	ул.Головко, 52, 54	43.74901, 44.0508	не оборудована	4	1.1			Местная администрация городского округа Прохладный КБР, адрес: КБР, г.Прохладный, ул.Гагарина, 47, ОГРН 1020701193336			ул.Головко 52, 54
62	ул.Головко, 60	43.74932, 44.05017	оборудована, 7,5м2	2	1.1			Местная администрация городского округа Прохладный КБР, адрес: КБР, г.Прохладный, ул.Гагарина, 47, ОГРН 1020701193336			ул.Головко, 58, ул.Вокзальная, 14, 18
				2	0.8			индивидуальные предприниматели: ИП Жемухов Р.Б., ОГРНИП 319072600027060, КБР, г.Нальчик, ул.Мечисва, 120			магазин «Пятерочка», ул.Головко, 60
63	ул.Свободы, 142	43.76068, 44.00869	не оборудована	3	1.1			Местная администрация городского округа Прохладный КБР, адрес: КБР, г.Прохладный, ул.Гагарина, 47, ОГРН 1020701193336			ул.Свободы 142
64	ул.Свободы, 179	43.75973, 44.00766	не оборудована	2	1.1			Местная администрация городского округа Прохладный КБР, адрес: КБР, г.Прохладный, ул.Гагарина, 47, ОГРН 1020701193336			ул.Свободы 179
65	ул.Свободы, 178	43.76033, 43.99993	не оборудована	4	1.1			Местная администрация городского округа Прохладный КБР, адрес: КБР, г.Прохладный, ул.Гагарина, 47, ОГРН 1020701193336			ул.Свободы 178
66	ул.Свободы, 240	43.75996, 43.98758	не оборудована	3	1.1			Местная администрация городского округа Прохладный КБР, адрес: КБР, г.Прохладный, ул.Гагарина, 47, ОГРН 1020701193336			ул.Свободы 240
67	ул.Свободы, 246/7 (засед с пер. Школьного)	43.76016, 43.98632	не оборудована	4	1.1			Местная администрация городского округа Прохладный КБР, адрес: КБР, г.Прохладный, ул.Гагарина, 47, ОГРН 1020701193336			ул.Свободы 246/1, 246/6-7
68	ул.Свободы, 246/3,2	43.75964, 43.98514	не оборудована	4	1.1			Местная администрация городского округа Прохладный КБР, адрес: КБР, г.Прохладный, ул.Гагарина, 47, ОГРН 1020701193336			ул.Свободы 246/3, 2, 5
69	ул.Свободы, 317	43.75889, 43.98253	не оборудована	2	1.1			Местная администрация городского округа Прохладный КБР, адрес: КБР, г.Прохладный, ул.Гагарина, 47, ОГРН 1020701193336			ул.Свободы 313, 317
70	ул.Свободы, 319	43.75877, 43.98148	покрытие асфальтовое, ограждение металлическое, 10м2	3	1.1			Местная администрация городского округа Прохладный КБР, адрес: КБР, г.Прохладный, ул.Гагарина, 47, ОГРН 1020701193336			ул.Свободы 319
71	ул.Свободы, 252-250	43.75939, 43.98054	не оборудована	4	1.1			Местная администрация городского округа Прохладный КБР, адрес: КБР, г.Прохладный, ул.Гагарина, 47, ОГРН 1020701193336			ул.Свободы 252-250

№ п/п	Адрес мест (площадок) накопления твердых коммунальных отходов	Географические координаты мест (площадок) накопления твердых коммунальных отходов	Технические характеристики мест (площадок) накопления твердых				Данные о собственниках мест (площадок) накопления твердых коммунальных отходов			Данные об источниках образования твердых коммунальных отходов, которые складываются в местах (на площадках) накопления твердых коммунальных отходов	
			сведения об используемом покрытии, ограждении, площади	количество		количество		для юридических лиц, в том числе органов государственной власти и местного самоуправления, – полное наименование и основной государственный регистрационный номер записи в Едином государственном реестре юридических лиц, фактический адрес	для индивидуальных предпринимателей - фамилия, имя, отчество, основной государственный регистрационный номер записи в Едином государственном реестре индивидуальных предпринимателей, адрес регистрации по месту жительства		для физических лиц – фамилия, имя, отчество, серия, номер и дата выдачи паспорта или иного документа, удостоверяющего личность в соответствии с законодательством Российской Федерации, адрес регистрации по месту жительства, контактные данные
				шт	м3	шт	м3				
72	ул.Свободы, 343/1-5 (р-н Водник)	43.75694, 43.9726	не оборудована	2	1.1			Местная администрация городского округа Прохладный КБР, адрес: КБР, г.Прохладный, ул.Гагарина, 47, ОГРН 1020701193336			ул.Свободы 343/1-5
73	ул.Свободы, 444	43.75661, 43.97489	не оборудована	2	0.75			Местная администрация городского округа Прохладный КБР, адрес: КБР, г.Прохладный, ул.Гагарина, 47, ОГРН 1020701193336			ул.Свободы, 444
74	ул.Свободы, (остановка Западная)	43.75951, 43.97129	не оборудована	1	1.1			Местная администрация городского округа Прохладный КБР, адрес: КБР, г.Прохладный, ул.Гагарина, 47, ОГРН 1020701193336			ул.Свободы (остановка Западная)
75	ул.Свободы, 62	43.75885, 44.02068	не оборудована	2	1.1			Местная администрация городского округа Прохладный КБР, адрес: КБР, г.Прохладный, ул.Гагарина, 47, ОГРН 1020701193336			ул.Свободы 62
76	ул.Свободы, 82, 92, 92/1	43.76075, 44.01738	не оборудована	4	1.1			Местная администрация городского округа Прохладный КБР, адрес: КБР, г.Прохладный, ул.Гагарина, 47, ОГРН 1020701193336			ул.Свободы, 82, 92, 92/1
77	ул.Свободы, 94	43.7601, 44.01507	не оборудована	3	1.1			Местная администрация городского округа Прохладный КБР, адрес: КБР, г.Прохладный, ул.Гагарина, 47, ОГРН 1020701193336			ул.Свободы 94
78	ул.Головко, 130, ул.Свободы, 95,97	43.75822, 44.02012	не оборудована	5	1.1			Местная администрация городского округа Прохладный КБР, адрес: КБР, г.Прохладный, ул.Гагарина, 47, ОГРН 1020701193336			ул. Головко 130, ул. Свободы 95,97
79	ул.Головко-ул.Свободы, 123	43.75846, 44.01664	не оборудована	3	1.1			Местная администрация городского округа Прохладный КБР, адрес: КБР, г.Прохладный, ул.Гагарина, 47, ОГРН 1020701193336			ул.Свободы 123
80	ул.Головко-ул.С.Разина, 19	43.75828, 44.01755	не оборудована	3	1.1			Местная администрация городского округа Прохладный КБР, адрес: КБР, г.Прохладный, ул.Гагарина, 47, ОГРН 1020701193336			ул.С.Разина, 19
81	ул.Головко-ул.Свободы, 105	43.7581, 44.01865	не оборудована	3	1.1			Местная администрация городского округа Прохладный КБР, адрес: КБР, г.Прохладный, ул.Гагарина, 47, ОГРН 1020701193336			ул.Свободы 105
82	ул.Свободы, 93	43.7585, 44.02204	не оборудована	4	1.1			Местная администрация городского округа Прохладный КБР, адрес: КБР, г.Прохладный, ул.Гагарина, 47, ОГРН 1020701193336			ул.Свободы, 91, 93
83	ул. Свободы, 32	43.75864, 44.02429	не оборудована	2	1.1			Местная администрация городского округа Прохладный КБР, адрес: КБР, г.Прохладный, ул.Гагарина, 47, ОГРН 1020701193336			ул. Свободы, 32, 34
84	ул.Строительная, 62	43.76078, 44.01444	не оборудована	3	1.1			Местная администрация городского округа Прохладный КБР, адрес: КБР, г.Прохладный, ул.Гагарина, 47, ОГРН 1020701193336			ул.Строитсльная, 62, 48-60
85	ул.Баритенюк-ул.Строительная (р-н церкви)	43.76074, 44.00342	не оборудована	3	1.1			Местная администрация городского округа Прохладный КБР, адрес: КБР, г.Прохладный, ул.Гагарина, 47, ОГРН 1020701193336			ул. Строительная, 150-156
86	ул. Строительная, 100	43.76118, 44.00995	не оборудована	3	1.1			Местная администрация городского округа Прохладный КБР, адрес: КБР, г.Прохладный, ул.Гагарина, 47, ОГРН 1020701193336			ул.Гагарина, 51, 53

№ п/п	Адрес мест (площадок) накопления твердых коммунальных отходов	Географические координаты мест (площадок) накопления твердых коммунальных отходов	Технические характеристики мест (площадок) накопления твердых				Данные о собственниках мест (площадок) накопления твердых коммунальных отходов			Данные об источниках образования твердых коммунальных отходов, которые складываются в местах (на площадках) накопления твердых коммунальных отходов	
			сведения об используемом покрытии, ограждении, площади	количество		количество		для юридических лиц, в том числе органов государственной власти и местного самоуправления, – полное наименование и основной государственный регистрационный номер записи в Едином государственном реестре юридических лиц, фактический адрес	для индивидуальных предпринимателей - фамилия, имя, отчество, основной государственный регистрационный номер записи в Едином государственном реестре индивидуальных предпринимателей, адрес регистрации по месту жительства		для физических лиц – фамилия, имя, отчество, серия, номер и дата выдачи паспорта или иного документа, удостоверяющего личность в соответствии с законодательством Российской Федерации, адрес регистрации по месту жительства, контактные данные
				шт	м3	шт	м3				
87	ул.Боронтова, 220	43.75842, 44.03345	не оборудована	3	1.1			Местная администрация городского округа Прохладный КБР, адрес: КБР, г.Прохладный, ул.Гагарина, 47, ОГРН 1020701193336			ул.Боронтова, 220
88	ул.Боронтова, 149	43.75749, 44.03583	не оборудована	1	1.1			Местная администрация городского округа Прохладный КБР, адрес: КБР, г.Прохладный, ул.Гагарина, 47, ОГРН 1020701193336			ул.Боронтова 149
89	ул.Боронтова – пер.Мирный	43.76587, 44.01491	не оборудована	3	1.1			Местная администрация городского округа Прохладный КБР, адрес: КБР, г.Прохладный, ул.Гагарина, 47, ОГРН 1020701193336			ул.Боронтова 315,370, пер.Большой, 5-14, пер.Малый, 2-4
90	ул.Боронтова-пер.Почтовый	43.76435, 44.01796	не оборудована	3	1.1			Местная администрация городского округа Прохладный КБР, адрес: КБР, г.Прохладный, ул.Гагарина, 47, ОГРН 1020701193336			ул.Боронтова, 251-285, 318-354
91	ул.Боронтова-ул.К.Маркса	43.76236, 44.02201	не оборудована	3	1.1			Местная администрация городского округа Прохладный КБР, адрес: КБР, г.Прохладный, ул.Гагарина, 47, ОГРН 1020701193336			ул.Боронтова, 282-312, ул.К.Маркса, 53-72
92	ул.Боронтова-пер.Больничный	43.76122, 44.02562	не оборудована	3	1.1			Местная администрация городского округа Прохладный КБР, адрес: КБР, г.Прохладный, ул.Гагарина, 47, ОГРН 1020701193336			ул.Боронтова, 270-276, 197-227
93	ул.Боронтова-пер.Спартакровский	43.76036, 44.02807	не оборудована	3	1.1			Местная администрация городского округа Прохладный КБР, адрес: КБР, г.Прохладный, ул.Гагарина, 47, ОГРН 1020701193336			ул.Боронтова, 195-175
94	ул.Боронтова-пер.Заводской	43.75813, 44.03514	не оборудована	3	1.1			Местная администрация городского округа Прохладный КБР, адрес: КБР, г.Прохладный, ул.Гагарина, 47, ОГРН 1020701193336			ул.Боронтова, 244-226
95	ул.Боронтова, 139	43.75751, 44.03732	не оборудована	2	1.1			Местная администрация городского округа Прохладный КБР, адрес: КБР, г.Прохладный, ул.Гагарина, 47, ОГРН 1020701193336			ул.Боронтова, 137-147
96	ул.Боронтова, 123	43.75684, 44.03988	не оборудована	2	1.1			Местная администрация городского округа Прохладный КБР, адрес: КБР, г.Прохладный, ул.Гагарина, 47, ОГРН 1020701193336			ул.Боронтова 123-133
97	ул.Боронтова, 99	43.75573, 44.0428	не оборудована	3	1.1			Местная администрация городского округа Прохладный КБР, адрес: КБР, г.Прохладный, ул.Гагарина, 47, ОГРН 1020701193336			ул.Боронтова, 99
98	ул.Боронтова, 70	43.75303, 44.04892	не оборудована	2	1.1			Местная администрация городского округа Прохладный КБР, адрес: КБР, г.Прохладный, ул.Гагарина, 47, ОГРН 1020701193336			ул.Боронтова, 90-108
99	ул.Боронтова, 57 (поворот на вагонное депо)	43.75456, 44.04551	не оборудована	2	1.1			Местная администрация городского округа Прохладный КБР, адрес: КБР, г.Прохладный, ул.Гагарина, 47, ОГРН 1020701193336			ул.Боронтова 51-67
100	ул.Боронтова-ул.Кабельная	43.75182, 44.05345	не оборудована	6	1.1			Местная администрация городского округа Прохладный КБР, адрес: КБР, г.Прохладный, ул.Гагарина, 47, ОГРН 1020701193336			ул.Боронтова 47, 45, 10-60
101	ул. Боронтова, 41	43.75088, 44.05267	не оборудована	3	1.1			Местная администрация городского округа Прохладный КБР, адрес: КБР, г.Прохладный, ул.Гагарина, 47, ОГРН 1020701193336			ул.Боронтова 41, 39, 37

№ п/п	Адрес мест (площадок) накопления твердых коммунальных отходов	Географические координаты мест (площадок) накопления твердых коммунальных отходов	Технические характеристики мест (площадок) накопления твердых				Данные о собственниках мест (площадок) накопления твердых коммунальных отходов			Данные об источниках образования твердых коммунальных отходов, которые складываются в местах (на площадках) накопления твердых коммунальных отходов	
			сведения об используемом покрытии, ограждении, площади	количество		количество		для юридических лиц, в том числе органов государственной власти и местного самоуправления, - полное наименование и основной государственный регистрационный номер записи в Едином государственном реестре юридических лиц, фактический адрес	для индивидуальных предпринимателей - фамилия, имя, отчество, основной государственный регистрационный номер записи в Едином государственном реестре индивидуальных предпринимателей, адрес регистрации по месту жительства		для физических лиц - фамилия, имя, отчество, серия, номер и дата выдачи паспорта или иного документа, удостоверяющего личность в соответствии с законодательством Российской Федерации, адрес регистрации по месту жительства, контактные данные
шт	м3	шт		м3							
102	ул. Боронтова, 8	43.75088, 44.05267	не оборудована	4	1.1			Местная администрация городского округа Прохладный КБР, адрес: КБР, г.Прохладный, ул.Гагарина, 47, ОГРН 1020701193336			ул.Боронтова 1- 35
103	ул.Кавказская-пер.Мирный	43.76675, 44.01585	не оборудована	3	1.1			Местная администрация городского округа Прохладный КБР, адрес: КБР, г.Прохладный, ул.Гагарина, 47, ОГРН 1020701193336			ул.Кавказская, 156-172, 155-171
104	ул.Кавказская-пер.Почтовый	43.76544, 44.01889	не оборудована	3	1.1			Местная администрация городского округа Прохладный КБР, адрес: КБР, г.Прохладный, ул.Гагарина, 47, ОГРН 1020701193336			ул.Кавказская, 112-148, 129-151
105	ул.Кавказская-ул.К.Маркса	43.76387, 44.0226	не оборудована	3	1.1			Местная администрация городского округа Прохладный КБР, адрес: КБР, г.Прохладный, ул.Гагарина, 47, ОГРН 1020701193336			ул.Кавказская, 78-110, 87-127
106	ул.Кавказская-пер.Больничный	43.76247, 44.02631	не оборудована	3	1.1			Местная администрация городского округа Прохладный КБР, адрес: КБР, г.Прохладный, ул.Гагарина, 47, ОГРН 1020701193336			ул.Кавказская, 44-79, пер.Больничный, 23-38
107	ул.Кавказская-пер.Спартакровский	43.76164, 44.02871	не оборудована	3	1.1			Местная администрация городского округа Прохладный КБР, адрес: КБР, г.Прохладный, ул.Гагарина, 47, ОГРН 1020701193336			ул.Кавказская 18-35
108	ул.Кавказская-пер.Заводской	43.7605, 44.03139	не оборудована	3	1.1			Местная администрация городского округа Прохладный КБР, адрес: КБР, г.Прохладный, ул.Гагарина, 47, ОГРН 1020701193336			ул.Кавказская, 12-16, пер.Заводскаой, 63-73
109	ул.Ворошилова, 16 - ул.Головко	43.75865, 43.99426	не оборудована	3	1.1			Местная администрация городского округа Прохладный КБР, адрес: КБР, г.Прохладный, ул.Гагарина, 47, ОГРН 1020701193336			ул.Ворошилова 3-17
110	ул.Ворошилова, 31- ул.Строительная	43.76045, 43.99356	не оборудована	3	1.1			Местная администрация городского округа Прохладный КБР, адрес: КБР, г.Прохладный, ул.Гагарина, 47, ОГРН 1020701193336			ул.Строительная, 193-207, 212-236
111	ул.Ворошилова, 68 – ул.Коммунистическая	43.76623, 43.99273	не оборудована	3	1.1			Местная администрация городского округа Прохладный КБР, адрес: КБР, г.Прохладный, ул.Гагарина, 47, ОГРН 1020701193336			ул.Ворошилова, 60-67, ул.Коммунистическая, 77-100
112	ул.Ворошилова, 62 – ул.Терская	43.76498, 43.99279	не оборудована	3	1.1			Местная администрация городского округа Прохладный КБР, адрес: КБР, г.Прохладный, ул.Гагарина, 47, ОГРН 1020701193336			ул.Терская, 59-73, 64-84
113	ул.Ворошилова, 82 – ул.Дальняя	43.77031, 43.99259	не оборудована	3	1.1			Местная администрация городского округа Прохладный КБР, адрес: КБР, г.Прохладный, ул.Гагарина, 47, ОГРН 1020701193336			ул.Ворошилова 84, ул.Дальняя, 20, 22, 24, 26, 79, 81, 83, 85, 87
114	ул.Ворошилова, 76 – ул.Колхозная	43.76891, 43.99236	не оборудована	3	1.1			Местная администрация городского округа Прохладный КБР, адрес: КБР, г.Прохладный, ул.Гагарина, 47, ОГРН 1020701193336			ул.Колхозная, 61-85, 70-96
115	ул.Ворошилова, 86 – ул.40 лет Победы	43.77124, 43.99274	не оборудована	2	1.1			Местная администрация городского округа Прохладный КБР, адрес: КБР, г.Прохладный, ул.Гагарина, 47, ОГРН 1020701193336			ул.40 лет Победы, 31-53
116	ул.Головко - пер.Школьный	43.77124, 43.99274	не оборудована	3	1.1			Местная администрация городского округа Прохладный КБР, адрес: КБР, г.Прохладный, ул.Гагарина, 47, ОГРН 1020701193336			ул.Головко, 348-386, 525-569

№ п/п	Адрес мест (площадок) накопления твердых коммунальных отходов	Географические координаты мест (площадок) накопления твердых коммунальных отходов	Технические характеристики мест (площадок) накопления твердых				Данные о собственниках мест (площадок) накопления твердых коммунальных отходов			Данные об источниках образования твердых коммунальных отходов, которые складываются в местах (на площадках) накопления твердых коммунальных отходов	
			сведения об используемом покрытии, ограждении, площади	количество		количество		для юридических лиц, в том числе органов государственной власти и местного самоуправления, - полное наименование и основной государственный регистрационный номер записи в Едином государственном реестре юридических лиц, фактический адрес	для индивидуальных предпринимателей - фамилия, имя, отчество, основной государственный регистрационный номер записи в Едином государственном реестре индивидуальных предпринимателей, адрес регистрации по месту жительства		для физических лиц - фамилия, имя, отчество, серия, номер и дата выдачи паспорта или иного документа, удостоверяющего личность в соответствии с законодательством Российской Федерации, адрес регистрации по месту жительства, контактные данные
				шт	м3	шт	м3				
117	ул.Ленина «Сотка» (за «Точкой»)	43.75674, 44.01742	не оборудована	2	1.1			Местная администрация городского округа Прохладный КБР, адрес: КБР, г.Прохладный, ул.Гагарина, 47, ОГРН 1020701193336			магазины по ул.Ленина
118	ул.Ленина «Сотка» («ОВО»)	43.75644, 44.01881	не оборудована	2	1.1			Местная администрация городского округа Прохладный КБР, адрес: КБР, г.Прохладный, ул.Гагарина, 47, ОГРН 1020701193336			магазины по ул.Ленина
119	ул.Первомайская-ул.Кулиева (мкр. «Северный»)	43.7737, 44.00517	не оборудована	2	1.1			Местная администрация городского округа Прохладный КБР, адрес: КБР, г.Прохладный, ул.Гагарина, 47, ОГРН 1020701193336			частный сектор мкр. «Северный»
120	ул.Первомайская-ул.Тракторная (мкр. «Северный»)	43.77611, 43.99979	не оборудована	2	1.1			Местная администрация городского округа Прохладный КБР, адрес: КБР, г.Прохладный, ул.Гагарина, 47, ОГРН 1020701193336			частный сектор мкр. «Северный»
121	ул.Малобазарная, 30	43.74693, 44.05112	не оборудована	4	1.1			Местная администрация городского округа Прохладный КБР, адрес: КБР, г.Прохладный, ул.Гагарина, 47, ОГРН 1020701193336			ул.Малобазарная, ул.Моздокская, пер.Баксанский
122	Ул. Ст.Разина (Парк культуры и отдыха)	43.75374, 44.01471	не оборудована	1	8			Местная администрация городского округа Прохладный КБР, адрес: КБР, г.Прохладный, ул.Гагарина, 47, ОГРН 1020701193336			Ул. Ст.Разина (Парк культуры и отдыха)
123	пер.Медовый-ул.Гагарина, 35	43.75705, 44.01047	покрытие бетонное, ограждение металлическое, 9м2	2	1.1			Местная администрация городского округа Прохладный КБР, адрес: КБР, г.Прохладный, ул.Гагарина, 47, ОГРН 1020701193336			ул.Гагарина, 6, 35, пер.Медовый, 5-11
124	ул.Гагарина, 24, 26	43.76185, 44.01154	не оборудована	3	1.1			Местная администрация городского округа Прохладный КБР, адрес: КБР, г.Прохладный, ул.Гагарина, 47, ОГРН 1020701193336			ул.Гагарина 24, 26
125	ул.Магистральная, 3	43.75776, 44.07335	не оборудована	3	1.1			Местная администрация городского округа Прохладный КБР, адрес: КБР, г.Прохладный, ул.Гагарина, 47, ОГРН 1020701193336			ул.Магистральная, 3
126	ул.Остапенко-Красноармейская, 139	43.76122, 43.97772	не оборудована	1	1.1			Местная администрация городского округа Прохладный КБР, адрес: КБР, г.Прохладный, ул.Гагарина, 47, ОГРН 1020701193336			ул.Красноармейская, 139
127	ул.Остапенко - Пролетарская, 226	43.76479, 43.97858	не оборудована	3	1.1			Местная администрация городского округа Прохладный КБР, адрес: КБР, г.Прохладный, ул.Гагарина, 47, ОГРН 1020701193336			ул.Остапенко 20, ул.Пролетарская, 226
128	ул.Остапенко, 22	43.76548, 43.9787	не оборудована	4	1.1			Местная администрация городского округа Прохладный КБР, адрес: КБР, г.Прохладный, ул.Гагарина, 47, ОГРН 1020701193336			ул.Остапенко 22, 24
129	ул.Остапенко, 23	43.77263, 43.99266	покрытия нет, ограждение металлическое, 4,5м2	2	1.1			Местная администрация городского округа Прохладный КБР, адрес: КБР, г.Прохладный, ул.Гагарина, 47, ОГРН 1020701193336			ул.Остапенко 23
130	пер.Заводской, 57	43.75342, 44.03029	не оборудована	4	1.1			Местная администрация городского округа Прохладный КБР, адрес: КБР, г.Прохладный, ул.Гагарина, 47, ОГРН 1020701193336			пер.Заводской, 55, 57
131	ул.Ленина, 185 (ЗАГС)	43.75357, 44.03084	покрытие бетонное, ограждение металлическое, 9м2	3	1.1			Местная администрация городского округа Прохладный КБР, адрес: КБР, г.Прохладный, ул.Гагарина, 47, ОГРН 1020701193336			ул.Ленина, 185

№ п/п	Адрес мест (площадок) накопления твердых коммунальных отходов	Географические координаты мест (площадок) накопления твердых коммунальных отходов	Технические характеристики мест (площадок) накопления твердых				Данные о собственниках мест (площадок) накопления твердых коммунальных отходов			Данные об источниках образования твердых коммунальных отходов, которые складываются в местах (на площадках) накопления твердых коммунальных отходов	
			сведения об используемом покрытии, ограждении, площади	количество		количество		для юридических лиц, в том числе органов государственной власти и местного самоуправления, - полное наименование и основной государственный регистрационный номер записи в Едином государственном реестре юридических лиц, фактический адрес	для индивидуальных предпринимателей - фамилия, имя, отчество, основной государственный регистрационный номер записи в Едином государственном реестре индивидуальных предпринимателей, адрес регистрации по месту жительства		для физических лиц - фамилия, имя, отчество, серия, номер и дата выдачи паспорта или иного документа, удостоверяющего личность в соответствии с законодательством Российской Федерации, адрес регистрации по месту жительства, контактные данные
				шт	м3	шт	м3				
132	пер.Заводской, 14	43.74983, 44.03118	не оборудована	2	1.1			Местная администрация городского округа Прохладный КБР, адрес: КБР, г.Прохладный, ул.Гагарина, 47, ОГРН 1020701193336			пер.Заводской, 14-21
133	пер.Заводской, 37	43.75153, 44.03063	не оборудована	2	1.1			Местная администрация городского округа Прохладный КБР, адрес: КБР, г.Прохладный, ул.Гагарина, 47, ОГРН 1020701193336			пер.Заводской, 39/1
134	пер.Больничный, 1, 3	43.75649, 44.02334	не оборудована	4	1.1			Местная администрация городского округа Прохладный КБР, адрес: КБР, г.Прохладный, ул.Гагарина, 47, ОГРН 1020701193336			пер.Больничный 1, 3
135	ул.Пролетарская, 95 (Центральное кладбище)	43.76281, 44.00594	не оборудована	1	1.1			Местная администрация городского округа Прохладный КБР, адрес: КБР, г.Прохладный, ул.Гагарина, 47, ОГРН 1020701193336			ул.Пролетарская «Центральное кладбище»
136	ул.Пролетарская, 17	43.75957, 44.02295	не оборудована	1	1.1			Местная администрация городского округа Прохладный КБР, адрес: КБР, г.Прохладный, ул.Гагарина, 47, ОГРН 1020701193336			ул.Пролетарская, 1-5, ул.Строительная, 7-29
137	ул.Берегового, 3	43.75325, 44.00416	покрытие бетонное, ограждение металлическое, 9м2	4	1.1			Местная администрация городского округа Прохладный КБР, адрес: КБР, г.Прохладный, ул.Гагарина, 47, ОГРН 1020701193336			ул.Берегового 3, 5
138	ул.Берегового, 1	43.75323, 44.00543	покрытие бетонное, ограждение металлическое, 6м2	3	1.1			Местная администрация городского округа Прохладный КБР, адрес: КБР, г.Прохладный, ул.Гагарина, 47, ОГРН 1020701193336			ул.Берегового 1
139	ул.Берегового, 7-9	43.75407, 44.00085	не оборудована	1	8			Местная администрация городского округа Прохладный КБР, адрес: КБР, г.Прохладный, ул.Гагарина, 47, ОГРН 1020701193336			ул.Берегового 5, 7, 9
140	ул.Берегового, 12	43.75314, 44.00732	не оборудована	1	1.1			Местная администрация городского округа Прохладный КБР, адрес: КБР, г.Прохладный, ул.Гагарина, 47, ОГРН 1020701193336			ул.Берегового 8-14
141	ул.Головки, 239	43.75395, 44.03726	не оборудована	3	1.1			Местная администрация городского округа Прохладный КБР, адрес: КБР, г.Прохладный, ул.Гагарина, 47, ОГРН 1020701193336			Пер. Лесной, 33, ул.Ленина, 2, ул.Головки, 237
142	ул. К.Маркса, 1/2	43.75127, 44.01427	не оборудована	1	1.1			Местная администрация городского округа Прохладный КБР, адрес: КБР, г.Прохладный, ул.Гагарина, 47, ОГРН 1020701193336			ул. К.Маркса, 1/2
143	пер. Дружный, 1	43.74677, 44.03263	не оборудована	1	1.1			Местная администрация городского округа Прохладный КБР, адрес: КБР, г.Прохладный, ул.Гагарина, 47, ОГРН 1020701193336			пер.Коммунальный, 1-7, пер.Дружный, 3-12
144	ул.Садовая, 37 (интернат)	43.75197, 44.02644	не оборудована	2	1.1			Местная администрация городского округа Прохладный КБР, адрес: КБР, г.Прохладный, ул.Гагарина, 47, ОГРН 1020701193336			Ул. Садовая, 1-37
145	пер.Водопроводный, 6	43.75444, 44.04853	не оборудована	2	1.1			Местная администрация городского округа Прохладный КБР, адрес: КБР, г.Прохладный, ул.Гагарина, 47, ОГРН 1020701193336			пер.Водопроводный, 1-12, ул.Кооперативная, 111-133, 140-162
146	ул.Привокзальная, 22	43.75028, 44.04912	не оборудована	2	1.1			Местная администрация городского округа Прохладный КБР, адрес: КБР, г.Прохладный, ул.Гагарина, 47, ОГРН 1020701193336			Ул. Привокзальная 14/5, 12, 14, 16, 18, 20, 22, 3, 5

№ п/п	Адрес мест (площадок) накопления твердых коммунальных отходов	Географические координаты мест (площадок) накопления твердых коммунальных отходов	Технические характеристики мест (площадок) накопления твердых				Данные о собственниках мест (площадок) накопления твердых коммунальных отходов			Данные об источниках образования твердых коммунальных отходов, которые складываются в местах (на площадках) накопления твердых коммунальных отходов	
			сведения об используемом покрытии, ограждении, площади	количество		количество		для юридических лиц, в том числе органов государственной власти и местного самоуправления, - полное наименование и основной государственный регистрационный номер записи в Едином государственном реестре юридических лиц, фактический адрес	для индивидуальных предпринимателей - фамилия, имя, отчество, основной государственный регистрационный номер записи в Едином государственном реестре индивидуальных предпринимателей, адрес регистрации по месту жительства		для физических лиц - фамилия, имя, отчество, серия, номер и дата выдачи паспорта или иного документа, удостоверяющего личность в соответствии с законодательством Российской Федерации, адрес регистрации по месту жительства, контактные данные
шт	м3	шт		м3							
147	ул.Вокзальная, 36	43.74801, 44.05372	не оборудована	2	1.1			Местная администрация городского округа Прохладный КБР, адрес: КБР, г.Прохладный, ул.Гагарина, 47, ОГРН 1020701193336			ул.Вокзальная, 22-36, Головки, 38
148	пер.Медовый, 21	43.75792, 44.00913	не оборудована	2	1.1			Местная администрация городского округа Прохладный КБР, адрес: КБР, г.Прохладный, ул.Гагарина, 47, ОГРН 1020701193336			Пер. Медовый, 10, 12, 17, 19, 21, 23
149	ул.Мастерская, 2 - ул.Пролетарская, 73	43.7616, 44.00983	не оборудована	4	1.1			Местная администрация городского округа Прохладный КБР, адрес: КБР, г.Прохладный, ул.Гагарина, 47, ОГРН 1020701193336			Ул. Мастерская, 2 - ул.Пролетарская, 73
150	пер.Граничный, 11/1	43.75639, 44.00433	не оборудована	4	1.1			Местная администрация городского округа Прохладный КБР, адрес: КБР, г.Прохладный, ул.Гагарина, 47, ОГРН 1020701193336			Пер. Граничный 11/1
151	ул.Добровольского, 41	43.7656, 43.98099	не оборудована	4	1.1			Местная администрация городского округа Прохладный КБР, адрес: КБР, г.Прохладный, ул.Гагарина, 47, ОГРН 1020701193336			Ул. Добровольского 41
152	ул.Остапенко-ул.Молодежная	43.77381, 43.99333	не оборудована	2	1.1			Местная администрация городского округа Прохладный КБР, адрес: КБР, г.Прохладный, ул.Гагарина, 47, ОГРН 1020701193336			ул.Молодежная, 10-26, ул.Ворошилова, 102-110
153	ул.40 лет Победы-пер.Красный	43.77039, 43.99961	не оборудована	2	1.1			Местная администрация городского округа Прохладный КБР, адрес: КБР, г.Прохладный, ул.Гагарина, 47, ОГРН 1020701193336			ул. 40 лет Победы, 2-28
154	ул.8 марта – пер.Красный	43.771, 43.9996	не оборудована	2	1.1			Местная администрация городского округа Прохладный КБР, адрес: КБР, г.Прохладный, ул.Гагарина, 47, ОГРН 1020701193336			ул.8 марта, 26-48
155	ул.К.Маркса, 26	43.75507, 44.02003	не оборудована	3	1.1			Местная администрация городского округа Прохладный КБР, адрес: КБР, г.Прохладный, ул.Гагарина, 47, ОГРН 1020701193336			Ул. К.Маркса 26
156	ул.К.Маркса, 8	43.75257, 44.01831	не оборудована	2	1.1			Местная администрация городского округа Прохладный КБР, адрес: КБР, г.Прохладный, ул.Гагарина, 47, ОГРН 1020701193336			Ул. К.Маркса 8
157	ул.К.Маркса, 17	43.754, 44.01891	не оборудована	3	1.1			Местная администрация городского округа Прохладный КБР, адрес: КБР, г.Прохладный, ул.Гагарина, 47, ОГРН 1020701193336			Ул. К.Маркса 17
158	ул. К.Маркса,16	43.75405, 44.01943	не оборудована	2	1.1			Местная администрация городского округа Прохладный КБР, адрес: КБР, г.Прохладный, ул.Гагарина, 47, ОГРН 1020701193336			Ул. К.Маркса 16
159	ул. К.Маркса, 27	43.75504, 44.01912	не оборудована	3	1.1			Местная администрация городского округа Прохладный КБР, адрес: КБР, г.Прохладный, ул.Гагарина, 47, ОГРН 1020701193336			ул. К.Маркса 27, ул.Петренко, 153-169 (не четная сторона)
160	ул.К.Маркса, 34	43.75719, 44.0213	покрытие бетонное, ограждение металлическое, 6м2	2	1.1			Местная администрация городского округа Прохладный КБР, адрес: КБР, г.Прохладный, ул.Гагарина, 47, ОГРН 1020701193336			ул.К.Маркса, 34 (Магнит), ул.К.Маркса, 32, ул.Ленина, 78, 80
161	ул.К.Маркса, 33	43.75738, 44.02027	не оборудована	3	1.1			Местная администрация городского округа Прохладный КБР, адрес: КБР, г.Прохладный, ул.Гагарина, 47, ОГРН 1020701193336			ул.К.Маркса, 33, 31, ул.К.Маркса, 32, ул.Ленина, 82

№ п/п	Адрес мест (площадок) накопления твердых коммунальных отходов	Географические координаты мест (площадок) накопления твердых коммунальных отходов	Технические характеристики мест (площадок) накопления твердых				Данные о собственниках мест (площадок) накопления твердых коммунальных отходов			Данные об источниках образования твердых коммунальных отходов, которые складываются в местах (на площадках) накопления твердых коммунальных отходов	
			сведения об используемом покрытии, ограждении, площади	количество		количество		для юридических лиц, в том числе органов государственной власти и местного самоуправления, - полное наименование и основной государственный регистрационный номер записи в Едином государственном реестре юридических лиц, фактический адрес	для индивидуальных предпринимателей - фамилия, имя, отчество, основной государственный регистрационный номер записи в Едином государственном реестре индивидуальных предпринимателей, адрес регистрации по месту жительства		для физических лиц - фамилия, имя, отчество, серия, номер и дата выдачи паспорта или иного документа, удостоверяющего личность в соответствии с законодательством Российской Федерации, адрес регистрации по месту жительства, контактные данные
				шт	м3	шт	м3				
162	ул.Ст.Разина, 36 (регпалата)	43.75729, 44.01779	не оборудована	3	1.1			Местная администрация городского округа Прохладный КБР, адрес: КБР, г.Прохладный, ул.Гагарина, 47, ОГРН 1020701193336			ул.Ленина, 90, 94, ул.Ст.Разина, 15, 36
163	ул.Ст.Разина, 12	43.75404, 44.01532	покрытие бетонное, ограждение металлическое, 12м2	4	1.1			Местная администрация городского округа Прохладный КБР, адрес: КБР, г.Прохладный, ул.Гагарина, 47, ОГРН 1020701193336			ул.Ст.Разина, 12-15
164	ул.Ст.Разина, 22 (у ворот бани)	43.75462, 44.0163	не оборудована	4	1.1			Местная администрация городского округа Прохладный КБР, адрес: КБР, г.Прохладный, ул.Гагарина, 47, ОГРН 1020701193336			ул.Ст.Разина, 18-24, ул.Ленина, 135
165	Пер. Театральный - ул.Свободы, 104	43.76042, 44.01301	не оборудована	2	1.1			Местная администрация городского округа Прохладный КБР, адрес: КБР, г.Прохладный, ул.Гагарина, 47, ОГРН 1020701193336			ул.Свободы 104
166	Пер. Театральный - ул.Свободы, 132	43.76045, 44.01285	не оборудована	2	1.1			Местная администрация городского округа Прохладный КБР, адрес: КБР, г.Прохладный, ул.Гагарина, 47, ОГРН 1020701193336			ул.Свободы 132
167	Новос кладбище	43.77319, 44.01843	не оборудована	4	0.75			Местная администрация городского округа Прохладный КБР, адрес: КБР, г.Прохладный, ул.Гагарина, 47, ОГРН 1020701193336			Новос кладбище
168	ул.Гастелло, 27	43.75062, 44.04217	не оборудована	1	1.1			Местная администрация городского округа Прохладный КБР, адрес: КБР, г.Прохладный, ул.Гагарина, 47, ОГРН 1020701193336			ул.Гастелло, 27
169	ул.Гастелло, 33	43.75097, 44.04171	не оборудована	2	1.1			Местная администрация городского округа Прохладный КБР, адрес: КБР, г.Прохладный, ул.Гагарина, 47, ОГРН 1020701193336			ул.Гастелло, 6-18, 19-35
170	ул.Гастелло, 1/1	43.75009, 44.04663	не оборудована	4	1.1			Местная администрация городского округа Прохладный КБР, адрес: КБР, г.Прохладный, ул.Гагарина, 47, ОГРН 1020701193336			ул.Гастелло, 1/1
171	ул.Промышленная, 66	43.75103, 44.07013	не оборудована	2	1.1			Местная администрация городского округа Прохладный КБР, адрес: КБР, г.Прохладный, ул.Гагарина, 47, ОГРН 1020701193336			ул.Промышленная, 66, 68, 70
172	ул.Шаумяна, 18	43.74702, 44.07251	не оборудована	2	1.1			Местная администрация городского округа Прохладный КБР, адрес: КБР, г.Прохладный, ул.Гагарина, 47, ОГРН 1020701193336			ул.Шаумяна, 16, 18
173	ул.Шаумяна, 12	43.74625, 44.07118	не оборудована	3	1.1			Местная администрация городского округа Прохладный КБР, адрес: КБР, г.Прохладный, ул.Гагарина, 47, ОГРН 1020701193336			ул.Шаумяна, 10, 12, 14
174	ул.Шаумяна, 11	43.74635, 44.06955	не оборудована	2	1.1			Местная администрация городского округа Прохладный КБР, адрес: КБР, г.Прохладный, ул.Гагарина, 47, ОГРН 1020701193336			ул.Шаумяна, 11
175	ул.Дарьяльская, 35	43.76366, 44.01189	не оборудована	2	1.1			Местная администрация городского округа Прохладный КБР, адрес: КБР, г.Прохладный, ул.Гагарина, 47, ОГРН 1020701193336			ул.Дарьяльская, 35-43, 20-18,
176	ул.Дарьяльская, 31	43.7636, 44.01312	не оборудована	2	1.1			Местная администрация городского округа Прохладный КБР, адрес: КБР, г.Прохладный, ул.Гагарина, 47, ОГРН 1020701193336			ул.Дарьяльская, 19-31, 2-8

№ п/п	Адрес мест (площадок) накопления твердых коммунальных отходов	Географические координаты мест (площадок) накопления твердых коммунальных отходов	Технические характеристики мест (площадок) накопления твердых				Данные о собственниках мест (площадок) накопления твердых коммунальных отходов			Данные об источниках образования твердых коммунальных отходов, которые складываются в местах (на площадках) накопления твердых коммунальных отходов	
			сведения об используемом покрытии, ограждении, площади	количество		количество		для юридических лиц, в том числе органов государственной власти и местного самоуправления, - полное наименование и основной государственный регистрационный номер записи в Едином государственном реестре юридических лиц, фактический адрес	для индивидуальных предпринимателей - фамилия, имя, отчество, основной государственный регистрационный номер записи в Едином государственном реестре индивидуальных предпринимателей, адрес регистрации по месту жительства		для физических лиц - фамилия, имя, отчество, серия, номер и дата выдачи паспорта или иного документа, удостоверяющего личность в соответствии с законодательством Российской Федерации, адрес регистрации по месту жительства, контактные данные
шт	м3	шт		м3							
177	ул.Дарьяльская, 13	43.76334, 44.01516	не оборудована	1	1.1			Местная администрация городского округа Прохладный КБР, адрес: КБР, г.Прохладный, ул.Гагарина, 47, ОГРН 1020701193336			ул.Дарьяльская, 1-15
178	ул.Пролетарская-пер.Почтовый	43.76127, 44.01691	не оборудована	1	1.1			Местная администрация городского округа Прохладный КБР, адрес: КБР, г.Прохладный, ул.Гагарина, 47, ОГРН 1020701193336			ул.Пролетарская, 4-10, 21-25
179	ул.Пролетарская, 24	43.76187, 44.01583	не оборудована	1	1.1			Местная администрация городского округа Прохладный КБР, адрес: КБР, г.Прохладный, ул.Гагарина, 47, ОГРН 1020701193336			ул.Пролетарская, 4-20, 23-31
180	ул.Пролетарская, 38	43.76208, 44.01439	не оборудована	1	1.1			Местная администрация городского округа Прохладный КБР, адрес: КБР, г.Прохладный, ул.Гагарина, 47, ОГРН 1020701193336			ул.Пролетарская, 22-40, 33-51
181	ул.Пролетарская, 46	43.76225, 44.0131	не оборудована	1	1.1			Местная администрация городского округа Прохладный КБР, адрес: КБР, г.Прохладный, ул.Гагарина, 47, ОГРН 1020701193336			ул.Пролетарская, 42-54, 53-63
182	ул.Пролетарская, 220 - пер. Майский	43.76406, 43.98292	не оборудована	4	1.1			Местная администрация городского округа Прохладный КБР, адрес: КБР, г.Прохладный, ул.Гагарина, 47, ОГРН 1020701193336			ул.Пролетарская, 200-216, 221-233
183	ул.Пролетарская, 192 – пер.Школьный	43.76397, 43.98596	не оборудована	2	1.1			Местная администрация городского округа Прохладный КБР, адрес: КБР, г.Прохладный, ул.Гагарина, 47, ОГРН 1020701193336			ул.Пролетарская, 180-198, 219-207
184	ул.Пролетарская, 176	43.7639, 43.98824	не оборудована	1	1.1			Местная администрация городского округа Прохладный КБР, адрес: КБР, г.Прохладный, ул.Гагарина, 47, ОГРН 1020701193336			ул.Пролетарская, 168-178, 221-233
185	ул.Пролетарская, 162	43.76385, 43.99044	не оборудована	2	1.1			Местная администрация городского округа Прохладный КБР, адрес: КБР, г.Прохладный, ул.Гагарина, 47, ОГРН 1020701193336			ул.Пролетарская, 204-168, 205-199
186	ул.Пролетарская, 148 – ул.Ворошилова	43.76382, 43.99214	не оборудована	2	1.1			Местная администрация городского округа Прохладный КБР, адрес: КБР, г.Прохладный, ул.Гагарина, 47, ОГРН 1020701193336			ул.Пролетарская, 166-146, 197-181
187	ул.Пролетарская, 138	43.76374, 43.99386	не оборудована	1	1.1			Местная администрация городского округа Прохладный КБР, адрес: КБР, г.Прохладный, ул.Гагарина, 47, ОГРН 1020701193336			ул.Пролетарская, 144-130, 179-161
188	ул.Пролетарская, 126	43.76366, 43.99559	не оборудована	1	1.1			Местная администрация городского округа Прохладный КБР, адрес: КБР, г.Прохладный, ул.Гагарина, 47, ОГРН 1020701193336			ул.Пролетарская, 128-116, 159-145
189	ул.Пролетарская, 114 – ул.Вичиркина	43.76355, 43.99702	не оборудована	2	1.1			Местная администрация городского округа Прохладный КБР, адрес: КБР, г.Прохладный, ул.Гагарина, 47, ОГРН 1020701193336			ул.Пролетарская, 114-98, 143-141
190	ул.Пролетарская, 98 – пер.Красный	43.76344, 43.99922	не оборудована	3	1.1			Местная администрация городского округа Прохладный КБР, адрес: КБР, г.Прохладный, ул.Гагарина, 47, ОГРН 1020701193336			ул.Пролетарская, 96-90, 139-127
191	ул.Пролетарская, 88	43.7634, 44.00046	не оборудована	1	1.1			Местная администрация городского округа Прохладный КБР, адрес: КБР, г.Прохладный, ул.Гагарина, 47, ОГРН 1020701193336			ул.Пролетарская, 88-80, 125-117

№ п/п	Адрес мест (площадок) накопления твердых коммунальных отходов	Географические координаты мест (площадок) накопления твердых коммунальных отходов	Технические характеристики мест (площадок) накопления твердых				Данные о собственниках мест (площадок) накопления твердых коммунальных отходов			Данные об источниках образования твердых коммунальных отходов, которые складываются в местах (на площадках) накопления твердых коммунальных отходов	
			сведения об используемом покрытии, ограждении, площади	количество		количество		для юридических лиц, в том числе органов государственной власти и местного самоуправления, - полное наименование и основной государственный регистрационный номер записи в Едином государственном реестре юридических лиц, фактический адрес	для индивидуальных предпринимателей - фамилия, имя, отчество, основной государственный регистрационный номер записи в Едином государственном реестре индивидуальных предпринимателей, адрес регистрации по месту жительства		для физических лиц - фамилия, имя, отчество, серия, номер и дата выдачи паспорта или иного документа, удостоверяющего личность в соответствии с законодательством Российской Федерации, адрес регистрации по месту жительства, контактные данные
				шт	м3	шт	м3				
192	ул.Пролетарская, 78	43.76337, 44.00184	не оборудована	1	1.1			Местная администрация городского округа Прохладный КБР, адрес: КБР, г.Прохладный, ул.Гагарина, 47, ОГРН 1020701193336			ул.Пролетарская, 78-70, 115-107
193	4-й километр	43.75862, 44.08317	не оборудована	1	1.1			Местная администрация городского округа Прохладный КБР, адрес: КБР, г.Прохладный, ул.Гагарина, 47, ОГРН 1020701193336			4-й километр, частный сектор
194	СОШ №1, ул.Овчарова, 66/1	43.75478, 44.05508	покрытие бетонное, ограждение металлическое, 6м2	2	1.1			Муниципальное бюджетное общеобразовательное учреждение «Средняя общеобразовательная школа №1», адрес: КБР, г. Прохладный, ул. Овчарова 66/1, ОГРН 102071603658			СОШ №1, ул.Овчарова, 66/1
195	ДО-7, ул.Озёрная, 11	43.75334, 43.99991	покрытие бетонное, ограждение металлическое, 6м2	3	1.1			Муниципальное бюджетное общеобразовательное учреждение «Средняя общеобразовательная школа №1», адрес: КБР, г. Прохладный, ул. Овчарова 66/1, ОГРН 102071603658			ДО-7, ул.Озёрная, 11
196	ДО-15, пер.Водопроводный, 26/1	43.75779, 44.05136	покрытие бетонное, ограждения нет, 4,5м2	3	1.1			Муниципальное бюджетное общеобразовательное учреждение «Средняя общеобразовательная школа №1», адрес: КБР, г. Прохладный, ул. Овчарова 66/1, ОГРН 102071603658			ДО-15, пер.Водопроводный, 26/1
197	Гимназия №2, ул.Комарова, 50а	43.76566, 44.02552	покрытие бетонное, ограждения нет, 6м2	3	1.1			Муниципальное бюджетное общеобразовательное учреждение «Гимназия № 2», адрес: КБР, г.Прохладный, ул.Комарова, 50/А, ОГРН 1020701190696			Гимназия №2, ул.Комарова, 50а
198	ДО 5, ул.Боронтова, 196	43.75782, 44.03664	не оборудована	3	1.1			Муниципальное бюджетное общеобразовательное учреждение «Гимназия № 2», адрес: КБР, г.Прохладный, ул.Комарова, 50/А, ОГРН 1020701190696			ДО 5, ул.Боронтова, 196
199	ДО 16, пер.Больничный, 43	43.7654, 44.02783	не оборудована	2	1.1			Муниципальное бюджетное общеобразовательное учреждение «Гимназия № 2», адрес: КБР, г.Прохладный, ул.Комарова, 50/А, ОГРН 1020701190696			ДО 16, пер.Больничный, 43
200	ДО 21, ул.Боронтова, 368а	43.76657, 44.01544	не оборудована	3	1.1			Муниципальное бюджетное общеобразовательное учреждение «Гимназия № 2», адрес: КБР, г.Прохладный, ул.Комарова, 50/А, ОГРН 1020701190696			ДО 21, ул.Боронтова, 368а
201	Лицей №3, ул.Ленина, 19	43.75199, 44.03407	не оборудована	4	1.1			Муниципальное бюджетное общеобразовательное учреждение «Лицей №3», адрес: КБР, г. Прохладный, ул. Ленина,19, ОГРН 1020701191026			Лицей №3, ул.Ленина, 19
202	ДО 2, ул.Петренко, 46	43.75223, 44.03003	покрытие бетонное, ограждения нет, 6м2	3	1.1			Муниципальное бюджетное общеобразовательное учреждение «Лицей №3», Дошкольное отделение №2, адрес: КБР, г. Прохладный, ул. Петренко,48 ОГРН 1020701191026			ДО 2, ул.Петренко, 46
203	ДО 3, ул.Головко, 247	43.75415, 44.03611	не оборудована	2	1.1			Муниципальное бюджетное общеобразовательное учреждение «Лицей №3», Дошкольное отделение №3, адрес: КБР, г. Прохладный, ул. Головко, 247 ОГРН 1020701191026			ДО 3, ул.Головко, 247
204	СОШ №4, ул.Строительная, 272а	43.76069, 43.98356	покрытие бетонное, ограждения нет, 6м2	4	1.1			Муниципальное бюджетное общеобразовательное учреждение «Средняя общеобразовательная школа № 4 им. А.Г.Головко», адрес: КБР, Прохладный ул.Строительная 272а, ОГРН 1020701191004			СОШ №4, ул.Строительная, 272а
205	ДО 8, ул.Свободы, 246/5	43.7602, 43.98426	покрытие бетонное, ограждения нет, 4,5м2	2	1.1			Муниципальное бюджетное общеобразовательное учреждение «Средняя общеобразовательная школа № 4 им. А.Г.Головко», адрес: КБР, Прохладный ул.Строительная 272а, ОГРН 1020701191004			ДО 8, ул.Свободы, 246/5

№ п/п	Адрес мест (площадок) накопления твердых коммунальных отходов	Географические координаты мест (площадок) накопления твердых коммунальных отходов	Технические характеристики мест (площадок) накопления твердых				Данные о собственниках мест (площадок) накопления твердых коммунальных отходов			Данные об источниках образования твердых коммунальных отходов, которые складываются в местах (на площадках) накопления твердых коммунальных отходов	
			сведения об используемом покрытии, ограждении, площади	количество		количество		для юридических лиц, в том числе органов государственной власти и местного самоуправления, - полное наименование и основной государственный регистрационный номер записи в Едином государственном реестре юридических лиц, фактический адрес	для индивидуальных предпринимателей - фамилия, имя, отчество, основной государственный регистрационный номер записи в Едином государственном реестре индивидуальных предпринимателей, адрес регистрации по месту жительства		для физических лиц - фамилия, имя, отчество, серия, номер и дата выдачи паспорта или иного документа, удостоверяющего личность в соответствии с законодательством Российской Федерации, адрес регистрации по месту жительства, контактные данные
шт	м3	шт		м3							
206	ДО 12, ул.Добровольского, 39	43.76529, 43.98297	покрытие бетонное, ограждения нет, 4,5м2	2	1.1			Муниципальное бюджетное общеобразовательное учреждение «Средняя общеобразовательная школа № 4 им. А.Г.Головки», адрес: КБР, Прохладный ул.Строительная 272а, ОГРН 1020701191004			ДО 12, ул.Добровольского, 39
207	ДО 22, ул.Строительная, 284	43.76103, 43.98144	покрытие бетонное, ограждения нет, 4,5м2	2	1.1			Муниципальное бюджетное общеобразовательное учреждение «Средняя общеобразовательная школа № 4 им. А.Г.Головки», адрес: КБР, г.о. Прохладный ул.Строительная 272а, ОГРН 1020701191004			ДО 22, ул.Головки, 333
208	СОШ №5, ул.Ленина, 102	43.75799, 44.01541	покрытие бетонное, ограждения нет, 4,5м2	4	1.1			Муниципальное бюджетное общеобразовательное учреждение «Средняя общеобразовательная школа № 5 им. В.К. Бойченко», адрес: КБР, г. Прохладный, ул. Ленина, 102, ОГРН 1020701190993			СОШ №5, ул.Ленина, 102
209	ДО 18, ул.Строительная, 46	43.76087, 44.01646	не оборудована	3	1.1			Муниципальное бюджетное общеобразовательное учреждение «Средняя общеобразовательная школа № 5 им. В.К. Бойченко», адрес: КБР, г. Прохладный, ул. Ленина, 102, ОГРН 1020701190993			ДО 18, ул.Строительная, 46
210	ДО 19, ул.Строительная, 76	43.76137, 44.01348	не оборудована	3	1.1			Муниципальное бюджетное общеобразовательное учреждение «Средняя общеобразовательная школа № 5 им. В.К. Бойченко», адрес: КБР, г. Прохладный, ул. Ленина, 102, ОГРН 1020701190993			ДО 19, ул.Строительная, 76
211	ДО 20, ул.Головки, 333	43.75763, 44.01967	покрытие бетонное, ограждения нет, 2,5м2	3	1.1			Муниципальное бюджетное общеобразовательное учреждение «Средняя общеобразовательная школа № 5 им. В.К. Бойченко», адрес: КБР, г. Прохладный, ул. Ленина, 102, ОГРН 1020701190993			ДО 20, ул.Головки, 333
212	Гимназия №6, ул.Ленина, 76	43.75673, 44.02315	не оборудована	5	1.1			Муниципальное бюджетное общеобразовательное учреждение «Гимназия № 6» г.о. Прохладный, адрес: КБР, г. Прохладный, ул. Ленина, 76, ОГРН 1020701190707			Гимназия №6, ул.Ленина, 76
213	ДО 6, ул.Строительная, 110	43.75744, 44.02641	покрытие бетонное, ограждения нет, 4,5м2	3	1.1			Муниципальное бюджетное общеобразовательное учреждение «Гимназия № 6» г.о. Прохладный, адрес: КБР, г. Прохладный, ул. Головки, 110, ОГРН 1020701190707			ДО 6, ул.Строительная, 110
214	ДО 11, ул.Головки, 122	43.75752, 44.02278	покрытие бетонное, ограждения нет, 9м2	3	1.1			Муниципальное бюджетное общеобразовательное учреждение «Гимназия № 6» г.о. Прохладный, адрес: КБР, г. Прохладный, ул. Головки, 122, ОГРН 1020701190707			ДО 11, ул.Головки, 122
215	ДО 17, ул.Петренко, 82	43.75528, 44.0183	покрытие бетонное, ограждения нет, 4,5м2	3	1.1			Муниципальное бюджетное общеобразовательное учреждение «Гимназия № 6» г.о. Прохладный, адрес: КБР, г. Прохладный, ул. Петренко, 82, ОГРН 1020701190707			ДО 17, ул.Петренко, 82
216	СОШ №8, ул.Свободы, 172	43.76144, 44.00233	не оборудована	3	1.1			Муниципальное бюджетное общеобразовательное учреждение «Средняя общеобразовательная школа №8 имени А.С. Пушкина»; адрес: 361045, КБР, г. Прохладный, ул. Свободы, 172, ОГРН 1020701191092			СОШ №8, ул.Свободы, 172
217	ДО 1, ул.Свободы, 138	43.76071, 44.00998	не оборудована	3	1.1			Муниципальное бюджетное общеобразовательное учреждение «Средняя общеобразовательная школа №8 имени А.С. Пушкина»; адрес: 361045, КБР, г. Прохладный, ул. Свободы, 172, ОГРН 1020701191092			ДО 1, ул.Свободы, 138

№ п/п	Адрес мест (площадок) накопления твердых коммунальных отходов	Географические координаты мест (площадок) накопления твердых коммунальных отходов	Технические характеристики мест (площадок) накопления твердых				Данные о собственниках мест (площадок) накопления твердых коммунальных отходов			Данные об источниках образования твердых коммунальных отходов, которые складываются в местах (на площадках) накопления твердых коммунальных отходов	
			сведения об используемом покрытии, ограждении, площади	количество		количество		для юридических лиц, в том числе органов государственной власти и местного самоуправления, - полное наименование и основной государственный регистрационный номер записи в Едином государственном реестре юридических лиц, фактический адрес	для индивидуальных предпринимателей - фамилия, имя, отчество, основной государственный регистрационный номер записи в Едином государственном реестре индивидуальных предпринимателей, адрес регистрации по месту жительства		для физических лиц - фамилия, имя, отчество, серия, номер и дата выдачи паспорта или иного документа, удостоверяющего личность в соответствии с законодательством Российской Федерации, адрес регистрации по месту жительства, контактные данные
				шт	м3	шт	м3				
218	ДО 14, ул.Мастерская, 15а	43.76187, 44.00701	не оборудована	3	1,1			Муниципальное бюджетное общеобразовательное учреждение «Средняя общеобразовательная школа №8 имени А.С. Пушкина»; адрес: 361045, КБР, г. Прохладный, ул. Свободы, 172, ОГРН 1020701191092			ДО 14, ул.Мастерская, 15а
219	СОШ №11, ул.Дзержинского 35	43.76291, 44.0778	не оборудована	3	1,1			Муниципальное казенное общеобразовательное учреждение «Средняя общеобразовательная школа № 11», адрес: КБР г.Прохладный, ул. Дзержинского, 35, ОГРН 1020701191059			СОШ №11, ул.Дзержинского 35
220	ДО 10, ул.Кирова, 41	43.76052, 44.08049	покрытие асфальтовое, ограждения нет, 4,5м2	2	1,1			Муниципальное казенное общеобразовательное учреждение «Средняя общеобразовательная школа № 11», адрес: КБР г.Прохладный, ул. Дзержинского, 35, ОГРН 1020701191059			ДО 10, ул.Кирова, 41
221	СОШ 42, ул.Малкинская, 64	43.74698, 44.05053	покрытие бетонное, ограждения нет, 9м2	3	1,1			Муниципальное казенное общеобразовательное учреждение «Средняя общеобразовательная школа №42». Адрес: КБР, г.Прохладный, ул.Малкинская, 64, ОГРН 1020701190960			СОШ 42, ул.Малкинская, 64
222	СОШ №102, ул.Вокзальная, 6	43.74733, 44.05653	не оборудована	2	1,1			Муниципальное бюджетное общеобразовательное учреждение «Средняя общеобразовательная школа № 102 им. А.В.Крестянинова», адрес: КБР, г. Прохладный, ул. Вокзальная, 6, ОГРН 1020701191048			СОШ №102, ул.Вокзальная, 6
223	ДО 23, ул.Головки, 215	43.75107, 44.04497	не оборудована	2	1,1			Муниципальное бюджетное общеобразовательное учреждение «Средняя общеобразовательная школа № 102 им. А.В.Крестянинова», адрес: КБР, г. Прохладный, ул. Вокзальная, 6, ОГРН 1020701191048			ДО 23, ул.Головки, 215
224	ДО 24, ул.Боронтова, 47/3	43.75174, 44.05044	покрытие бетонное, ограждения нет, 12м2	2	1,1			Муниципальное бюджетное общеобразовательное учреждение «Средняя общеобразовательная школа № 102 им. А.В.Крестянинова», адрес: КБР, г. Прохладный, ул. Вокзальная, 6, ОГРН 1020701191048			ДО 24, ул.Боронтова, 47/3
225	МБУ «СШОР по легкой атлетике» (Комсомольский пар)	43.75627, 44.01299	не оборудована	2	1,1			Муниципальное бюджетное учреждение «Спортивная школа олимпийского резерва по легкой атлетике», ОГРН 1020701194250			Комсомольский парк, б/н
226	МБУ ДО «СДЮСШОР по футболу»	43.75385, 44.01231	не оборудована	2	1,1			МБУ «Спортивная школа № 2», КБР, г. Прохладный, ул. Гагарина , 2а, ОГРН,1020701194073			ул.Гагарина (спорт школа по футболу)
227	МБУС «СОЦ «ОЛИМП» Прохладный (ФОК)	43.7547, 44.0104	покрытие бетонное, ограждение кирпичное, 4м2	1	1,1			МБУС «СОЦ «ОЛИМП» Прохладный, КБР, г. Прохладный, ул. Гагарина , 2а, ОГРН,1020701194073			ул.Гагарина, 2А (МБУС «СОЦ «ОЛИМП» Прохладный (ФОК)
228	Ул. Мичурина, 33 (интернат)	43.74625, 44.03974	не оборудована	2	0,75			Государственное бюджетное общеобразовательное учреждение «Специальная (Коррекционная) школа-интернат №3» Министерства просвещения и науки КБР, адрес: КБР, г. Прохладный, ул.Мичурина, 33, ОГРН 1020701191576			Ул. Мичурина, 33 (интернат)
229	ул.Головки, 413 (Детский дом-интернат)	43.759, 44.00283	не оборудована	2	0,75			Государственное казенное учреждение «Прохладненский детский дом-интернат» Министерства труда и социальной защиты КБР, адрес: КБР, г. Прохладный, ул.Головки, 413, ОГРН 1030700150722			ул.Головки, 413 (Детский дом-интернат)
230	МБУ ДО «ДШИ», ул.Свободы 102	43.76035, 44.01462	не оборудована	3	1,1			МБУ ДО «Детская школа искусств местной администрации городского округа Прохладный КБР», КБР, г. Прохладный, ул. Свободы, 102, ОГРН 1030700150865			ул.Свободы 102 (муз. школа)
231	МОДО «СЮН», пер.Граничный, 13	43.75814, 44.00467	не оборудована	2	1,1			Местная администрация городского округа Прохладный КБР, адрес: КБР, г.Прохладный, ул.Гагарина, 47, ОГРН 1020701193336			

№ п/п	Адрес мест (площадок) накопления твердых коммунальных отходов	Географические координаты мест (площадок) накопления твердых коммунальных отходов	Технические характеристики мест (площадок) накопления твердых					Данные о собственниках мест (площадок) накопления твердых коммунальных отходов			Данные об источниках образования твердых коммунальных отходов, которые складываются в местах (на площадках) накопления твердых коммунальных отходов
			сведения об используемом покрытии, ограждении, площади	количество		количество		для юридических лиц, в том числе органов государственной власти и местного самоуправления, - полное наименование и основной государственный регистрационный номер записи в Едином государственном реестре юридических лиц, фактический адрес	для индивидуальных предпринимателей - фамилия, имя, отчество, основной государственный регистрационный номер записи в Едином государственном реестре индивидуальных предпринимателей, адрес регистрации по месту жительства	для физических лиц - фамилия, имя, отчество, серия, номер и дата выдачи паспорта или иного документа, удостоверяющего личность в соответствии с законодательством Российской Федерации, адрес регистрации по месту жительства, контактные данные	
				шт	м3	шт	м3				
232	ул.Свободы 135 (Прохладенский колледж)	43.75937, 44.01572	покрытие бетонное, ограждение шифер, 6м2	3	1.1			Государственное бюджетное профессиональное образовательное учреждение «Прохладенский многопрофильный колледж», адрес: КБР, г.Прохладный, ул.Свободы, 135, ОГРН 1030700150700			ул.Свободы 135 (Прохладенский колледж)
233	ул. Ленина, 113 (ЦРБ)	43.7545, 44.0215	не оборудована	10	0.75			Государственное бюджетное учреждение здравоохранения «Центральная районная больница» городского округа Прохладный и Прохладенского муниципального района, КБР, г. Прохладный, ул. Ленина, 113, ОГРН 1130716000271			ул. Ленина, 113 (ЦРБ)
234	МБУ «ГДК», ул.Гагарина, 16	43.75896, 44.01162	не оборудована	1	1.1			МБУ «Городской дворец культуры местной администрации городского округа Прохладный КБР», КБР, г. Прохладный, ул. Гагарина, 16, ОГРН 1060716006460			ул.Гагарина, 16 (ДК)
235	ул.Гагарина, 28 (автовокзал)	43.76321, 44.01198	не оборудована	2	1.1			Акционерное общество «Автотранспортная компания», адрес: КБР, г.Прохладный, ул.Головки, 235, ОГРН 1090716001122			ул.Гагарина, 28 (автовокзал)
236	ул.Головки, 235 (АТК)	43.75396, 44.03796	не оборудована	2	1.1			Акционерное общество «Автотранспортная компания», адрес: КБР, г.Прохладный, ул.Головки, 235, ОГРН 1090716001122			ул.Головки, 235 (АТК)
237	Ул. Ст.Разина (Теплоэнерго)	43.74693, 44.05111	не оборудована	2	1.1			Акционерное общество «Автотранспортная компания», адрес: КБР, г.Прохладный, ул.Головки, 235, ОГРН 1090716001122			Ул. Ст.Разина (теплоэнерго)
238	ул.Дальняя, 1/1 (Горгаз)	43.76798, 44.00415	не оборудована	3	0.75			Общество с ограниченной ответственностью «Газпром межрегионгаз Нальчик» в Прохладенском районе, адрес: КБР, г.Прохладный, ул.Дальняя, 1/1, ОГРН 1020700738530			ул.Дальняя, 1/1 (Горгаз)
239	ул.Гагарина, 14 (Эл.сети)	43.75765, 44.01154	не оборудована	2	1.1			Акционерное общество «Городские электрические сети», адрес: КБР, г.Прохладный, ул.Гагарина, 14, ОГРН 1100716000604			ул.Гагарина, 14 (Эл.сети)
240	ул.Боронтова, 47/2 (Локомотивное депо)	43.7531, 44.048	покрытие бетонное, ограждение металлическое, 20м2	1	8			Филиал ОАО «РЖД» дирекция тяги Северо-Кавказская Дирекция тяги Эксплуатационное локомотивное депо Минеральные воды, ОГРН 1037739877295, ул.Боронтова, 47/2			ул.Боронтова, 47/2 (Локомотивное депо)
241	пер.Агрономический, 11 (Водоканал)	43.75686, 44.0013	не оборудована	4	1.1			Муниципальное предприятие «УК Прохладенский водоканал», КБР, г.Прохладный, ул.Агрономический, 11, ОГРН: 1090716000781			пер.Агрономический, 11 (Водоканал)
242	МУП «Цветущий сад», пер.Нагорный, 4	43.74917, 44.03189	не оборудована	3	1.1			Местная администрация городского округа Прохладный КБР, адрес: КБР, г.Прохладный, ул.Гагарина, 47, ОГРН 1020701193336			МУП «Цветущий сад», пер.Нагорный, 4
243	ул.Свободы, 155 магазина «Стиль»	43.76006, 44.01179	не оборудована	1	0.75			Индивидуальные предприниматели, адрес: адрес: КБР, г.Прохладный, ул.Свободы, 155			ул.Свободы, 155 магазина «Стиль»
244	ул.Шаумяна, 15 ШЧ-15	43.74684, 44.06944	покрытие бетонное, ограждение металлическое, 15м2	3	0.75			ИП Дик Т.А., КБР, г.Прохладный, ул.Свободы, 94, кв.1			ул.Шаумяна, 15 (ШЧ-15)
245	Привокзальная площадь 1, Железнодорожный вокзал	43.74967, 44.05146	покрытие бетонное, ограждения нет, 5,2м2	2	0.75			Прохладенская дистанция сигнализации, централизации и блокировки структурное подразделение Северо-Кавказской дирекции инфраструктуры структурное подразделение Северо-Кавказской железной дороги-филиала ОАО «РЖД», ОГРН 8147746950739 от 25.04.2014, ул.Шаумяна, 15			Привокзальная площадь 1, Железнодорожный вокзал

№ п/п	Адрес мест (площадок) накопления твердых коммунальных отходов	Географические координаты мест (площадок) накопления твердых коммунальных отходов	Технические характеристики мест (площадок) накопления твердых				Данные о собственниках мест (площадок) накопления твердых коммунальных отходов			Данные об источниках образования твердых коммунальных отходов, которые складываются в местах (на площадках) накопления твердых коммунальных отходов	
			сведения об используемом покрытии, ограждении, площади	количество		количество		для юридических лиц, в том числе органов государственной власти и местного самоуправления, - полное наименование и основной государственный регистрационный номер записи в Едином государственном реестре юридических лиц, фактический адрес	для индивидуальных предпринимателей - фамилия, имя, отчество, основной государственный регистрационный номер записи в Едином государственном реестре индивидуальных предпринимателей, адрес регистрации по месту жительства		для физических лиц - фамилия, имя, отчество, серия, номер и дата выдачи паспорта или иного документа, удостоверяющего личность в соответствии с законодательством Российской Федерации, адрес регистрации по месту жительства, контактные данные
				шт	м3	шт	м3				
246	ул.Головки, 68, Прохладненская дистанция пути	43.75183, 44.0457	покрытие асфальтовое, ограждения нет, 6м2	1	3			Железнодорожный вокзал Прохладная Северо-Кавказской региональной дирекции железнодорожных вокзалов - структурное подразделение Дирекции железнодорожных вокзалов -филиала ОАО «РЖД», ЕГРЮЛ 77 №007105126 от 23.09.2003, 361041, г.Прохладный, Привокзальная площадь.			ул.Головки, 68, мастерские Прохладненская дистанция пути
247	ул.Шаумяна, 8, Прохладненская дистанция электроснабжения	43.74548, 44.07183	покрытие асфальтовое, ограждения нет, 6м2	1	1.1			Прохладненская дистанция пути- структурное подразделение Северо-Кавказской дирекции инфраструктуры структурное подразделение Северо-Кавказской железной дороги-филиала ОАО «РЖД», ЕГРЮЛ 1037739877295 от 23.09.2003, 361041, г.Прохладный, ул.Привокзальная, 10			ул.Шаумяна, 8, Прохладненская дистанция электроснабжения
248	Привокзальная пл.1, Минераловодческий территориальный участок СК ДТВ	43.74845, 44.05288	покрытие бетонное, ограждение сеть, 1м2	1	0.05			Прохладненская дистанция электроснабжения структурного подразделения Северо-Кавказской дирекции по электроснабжению структурного подразделения Транспортного филиала ОАО «РЖД», ЕГРЮЛ 1037739877295 от 23.09.2003, 361041, г.Прохладный, ул.Шаумяна, 8			Привокзальная пл.1, котельная
249	ул.Головки, 229, Минераловодческий территориальный участок СК ДТВ	43.75236, 44.04124	покрытие бетонное, ограждение сеть, 1м2	1	0.05			Минераловодский территориальный участок Северо-Кавказской дирекции по тепловодоснабжению - структурного подразделения Центральной дирекции по тепловодоснабжению - филиала ОАО «РЖД», ОГРН 1037739877295 запись в ЕГРЮЛ 8147746950739 от 25.04.2014 г., 357209, Ставропольский край, г. Минеральные Воды, ул. Октябрьская, 3.			ул.Головки, 229, котельная
250	ул.Малкинская, 71, Минераловодческий территориальный участок СК ДТВ	43.74555, 44.04847	покрытие бетонное, ограждение сеть, 1м2	1	0.05			Минераловодский территориальный участок Северо-Кавказской дирекции по тепловодоснабжению - структурного подразделения Центральной дирекции по тепловодоснабжению - филиала ОАО «РЖД», ОГРН 1037739877295 запись в ЕГРЮЛ 8147746950739 от 25.04.2014 г., 357209, Ставропольский край, г. Минеральные Воды, ул. Октябрьская, 3.			ул.Малкинская, 71, котельная
251	ул.Боронтова, 47/7, Минераловодческий территориальный участок СК ДТВ	43.75251, 44.04970	покрытие асфальтовое, ограждение сеть, 4м2	1	0.75			Минераловодский территориальный участок Северо-Кавказской дирекции по тепловодоснабжению - структурного подразделения Центральной дирекции по тепловодоснабжению - филиала ОАО «РЖД», ОГРН 1037739877295 запись в ЕГРЮЛ 8147746950739 от 25.04.2014 г., 357209, Ставропольский край, г. Минеральные Воды, ул. Октябрьская, 3.			ул.Боронтова, 47/7, котельная
252	ул.Шаумяна, 8, Минераловодческий территориальный участок СК ДТВ	43.74386, 44.07178	покрытие бетонное, ограждение сеть, 1м2	1	0.05			Минераловодский территориальный участок Северо-Кавказской дирекции по тепловодоснабжению - структурного подразделения Центральной дирекции по тепловодоснабжению - филиала ОАО «РЖД», ОГРН 1037739877295 запись в ЕГРЮЛ 8147746950739 от 25.04.2014 г., 357209, Ставропольский край, г. Минеральные Воды, ул. Октябрьская, 3.			ул.Шаумяна, 8, котельная
253	ул. Шаумяна 26 (Водоканал. Очистные)	43.76101, 44.08947	не оборудована	4	1.1			Муниципальное предприятие «УК Прохладненский водоканал», КБР, г.Прохладный, ул.Шаумяна, 26, ОГРН: 1090716000781			ул. Шаумяна, 26 (Водоканал. Очистные)

№ п/п	Адрес мест (площадок) накопления твердых коммунальных отходов	Географические координаты мест (площадок) накопления твердых коммунальных отходов	Технические характеристики мест (площадок) накопления твердых				Данные о собственниках мест (площадок) накопления твердых коммунальных отходов			Данные об источниках образования твердых коммунальных отходов, которые складываются в местах (на площадках) накопления твердых коммунальных отходов	
			сведения об используемом покрытии, ограждении, площади	количество		количество		для юридических лиц, в том числе органов государственной власти и местного самоуправления, - полное наименование и основной государственный регистрационный номер записи в Едином государственном реестре юридических лиц, фактический адрес	для индивидуальных предпринимателей - фамилия, имя, отчество, основной государственный регистрационный номер записи в Едином государственном реестре индивидуальных предпринимателей, адрес регистрации по месту жительства		для физических лиц - фамилия, имя, отчество, серия, номер и дата выдачи паспорта или иного документа, удостоверяющего личность в соответствии с законодательством Российской Федерации, адрес регистрации по месту жительства, контактные данные
шт	м3	шт		м3							
254	ул.Свободы, 244, магазин «Пятерочка»	43.75955, 43.98651	покрытие асфальтовое, ограждение есть, 4м2	2	0.75			физические лица: Штыпова Н.Б. Паспорт: 8305761134, выдан 19.05.2006г., адрес: КБР, г.Нальчик, ул.Балкарская, 19, кв.35, тел.898872447771			ул.Свободы, 244, магазин «Пятерочка»
255	ул.Боронтова, 282 магазин	43.76220, 44.02366	покрытие бетонное, ограждение есть, 2,5м2	1	0.05			ИП Овсянникова Н.В., ОГРНИП 319072600000031, КБР, г.Прохладный, ул.Свободы, д.123, кв.90			ул.Боронтова, 282 магазин
256	ул.Свободы-пер.Граничный	43.76012, 44.00527	не оборудована	2	1.1			Местная администрация городского округа Прохладный КБР, адрес: КБР, г.Прохладный, ул.Гагарина, 47, ОГРН 1020701193336			ул.Свободы
257	ул.Берегового, 13, ул.Озерная, 73	43.75335, 43.99778	не оборудована	2	1.1			Местная администрация городского округа Прохладный КБР, адрес: КБР, г.Прохладный, ул.Гагарина, 47, ОГРН 1020701193336			ул.Берегового, 13, ул.Озерная, 73
258	ул.Боронтова, 54, Вагонное ремонтное депо Прохладная	43.7531, 44.04576	покрытие асфальтовое, ограждения нет,12м2	1	8			Вагонное ремонтное депо Прохладная -филиала ООО «Новая вагоноремонтная компания», ОГРН 1087746722293, г.Прохладный, ул.Боронтова, 54			ул.Боронтова, 54, Вагонное ремонтное депо Прохладная
259	ул.Свободы, 4	43.7578, 44.02691	не оборудована	1	1.1			Местная администрация городского округа Прохладный КБР, адрес: КБР, г.Прохладный, ул.Гагарина, 47, ОГРН 1020701193336			ул.Свободы, 2-16, 49-61
260	ул.Свободы, 28	43.75814, 44.02496	не оборудована	1	1.1			Местная администрация городского округа Прохладный КБР, адрес: КБР, г.Прохладный, ул.Гагарина, 47, ОГРН 1020701193336			ул.Свободы, 18-30, 63-73
261	ул.Головко-пер.Жуковский	43.74745, 44.05328	не оборудована	1	1.1			Местная администрация городского округа Прохладный КБР, адрес: КБР, г.Прохладный, ул.Гагарина, 47, ОГРН 1020701193336			ул.Головко, 143-165, 24-34
262	ул.Головко-пер.Нальчикский	43.74681, 44.05508	не оборудована	1	1.1			Местная администрация городского округа Прохладный КБР, адрес: КБР, г.Прохладный, ул.Гагарина, 47, ОГРН 1020701193336			ул.Головко, 105-125, 14-22
263	ул.Головко-пер.Октябрьский	43.74545, 44.06226	покрытие бетонное, ограждение металлическое, 20м2	1	1,1			Местная администрация городского округа Прохладный КБР, адрес: КБР, г.Прохладный, ул.Гагарина, 47, ОГРН 1020701193336			ул.Головко, 65-103
264	ул.Головко, 49	43.74532, 44.06323	не оборудована	1	1,1			Местная администрация городского округа Прохладный КБР, адрес: КБР, г.Прохладный, ул.Гагарина, 47, ОГРН 1020701193336			ул.Головко, 31-63
265	ул.К.Маркса, 16	-	не оборудована	-	-			ЖКС №8 (г. Моздок) филиала ФГБУ «ЦЖКУ» Минобороны России по ЮВО, Юридический адрес: 363751, РСО-Алания, г. Моздок, мкр. Моздок-1, 34/1. ОГРН 1027700430889			-
266	ул.Грейдерная/Промышленная, 10/7	-	не оборудована	-	-			ЖКС №8 (г. Моздок) филиала ФГБУ «ЦЖКУ» Минобороны России по ЮВО, Юридический адрес: 363751, РСО-Алания, г. Моздок, мкр. Моздок-1, 34/1. ОГРН 1027700430889			-
267	ул.Свободы, 341	-	не оборудована	-	-			ЖКС №8 (г. Моздок) филиала ФГБУ «ЦЖКУ» Минобороны России по ЮВО, Юридический адрес: 363751, РСО-Алания, г. Моздок, мкр. Моздок-1, 34/1. ОГРН 1027700430889			-

№ п/п	Адрес мест (площадок) накопления твердых коммунальных отходов	Географические координаты мест (площадок) накопления твердых коммунальных отходов	Технические характеристики мест (площадок) накопления твердых				Данные о собственниках мест (площадок) накопления твердых коммунальных отходов			Данные об источниках образования твердых коммунальных отходов, которые складываются в местах (на площадках) накопления твердых коммунальных отходов	
			сведения об используемом покрытии, ограждении, площади	количество		количество		для юридических лиц, в том числе органов государственной власти и местного самоуправления, – полное наименование и основной государственный регистрационный номер записи в Едином государственном реестре юридических лиц, фактический адрес	для индивидуальных предпринимателей - фамилия, имя, отчество, основной государственный регистрационный номер записи в Едином государственном реестре индивидуальных предпринимателей, адрес регистрации по месту жительства		для физических лиц – фамилия, имя, отчество, серия, номер и дата выдачи паспорта или иного документа, удостоверяющего личность в соответствии с законодательством Российской Федерации, адрес регистрации по месту жительства, контактные данные
				шт	м3	шт	м3				
268	ул.Гагарин, 57	-	не оборудована	-	-			ЖКС №8 (г. Моздок) филиала ФГБУ «ЦЖКУ» Минобороны России по ЮВО, Юридический адрес: 363751, РСО-Алания, г. Моздок, мкр. Моздок-1, 34/1. ОГРН 1027700430889			-
269	ул. Ленина, 16 (магазин)	43.75335, 44.03539	покрытие тротуарная плитка, ограждение псплоблук, металл, 2,5м2	1	0.75			физическое лицо: Мамедова Севда Сабировна, Паспорт: 9009960868, выдан 11.08.2010г., адрес: КБР, г.Майский, ул.Пролетарская, 224 тел.89287060101			ул.Ленина,16 (магазин)
270	ул.Моздокская-ул.Головко	43.74262, 44.06992	не оборудована	1	1.1			Местная администрация городского округа Прохладный КБР, адрес: КБР, г.Прохладный, ул.Гагарина, 47, ОГРН 1020701193336			ул. Моздокская, 1/2-10
271	ул.Головко, 10	43.74574, 44.06262	не оборудована	1	1.1			Местная администрация городского округа Прохладный КБР, адрес: КБР, г.Прохладный, ул.Гагарина, 47, ОГРН 1020701193336			ул.Головко, 4-10
272	ул.Овчарова-ул.Прасол	43.7504, 44.06319	не оборудована	2	1.1			Местная администрация городского округа Прохладный КБР, адрес: КБР, г.Прохладный, ул.Гагарина, 47, ОГРН 1020701193336			ул.Овчарова, 1-24, ул.Прасол, 8-20
273	ул.40 лет Победы – пер.Учебный	43.77026, 44.00242	не оборудована	2	0.75			Местная администрация городского округа Прохладный КБР, адрес: КБР, г.Прохладный, ул.Гагарина, 47, ОГРН 1020701193336			ул.40 лет Победы, 1-26
274	ул.Головко,415	43.75906, 44.00271	не оборудована	2	1.1			Местная администрация городского округа Прохладный КБР, адрес: КБР, г.Прохладный, ул.Гагарина, 47, ОГРН 1020701193336			ул.Головко, 401-425
275	ул.Головко-пер.Красный	43.75888, 43.99973	не оборудована	3	1.1			Местная администрация городского округа Прохладный КБР, адрес: КБР, г.Прохладный, ул.Гагарина, 47, ОГРН 1020701193336			ул.Головко, 427-451
276	ул.Головко-пер.Казачий	43.75819, 43.99016	не оборудована	3	1.1			Местная администрация городского округа Прохладный КБР, адрес: КБР, г.Прохладный, ул.Гагарина, 47, ОГРН 1020701193336			ул.Головко, 507-537
277	ул.Набережная-пер.Казачий	43.75711, 43.99031	не оборудована	3	1.1			Местная администрация городского округа Прохладный КБР, адрес: КБР, г.Прохладный, ул.Гагарина, 47, ОГРН 1020701193336			ул.Набережная, 107-141
278	ул.Набережная-пер.Школьный	43.75709, 43.98747	не оборудована	3	1.1			Местная администрация городского округа Прохладный КБР, адрес: КБР, г.Прохладный, ул.Гагарина, 47, ОГРН 1020701193336			ул.Набережная, 143-126
279	ул.Набережная-пер.Майский	43.75675, 43.98379	не оборудована	3	1.1			Местная администрация городского округа Прохладный КБР, адрес: КБР, г.Прохладный, ул.Гагарина, 47, ОГРН 1020701193336			ул.Набережная, 128-158
280	ул.Набережная, 174	43.75647, 43.9803	не оборудована	3	1.1			Местная администрация городского округа Прохладный КБР, адрес: КБР, г.Прохладный, ул.Гагарина, 47, ОГРН 1020701193336			ул.Набережная, 158-186
281	ул.Головко-ул.Скибо	43.75749, 43.97925	не оборудована	3	1.1			Местная администрация городского округа Прохладный КБР, адрес: КБР, г.Прохладный, ул.Гагарина, 47, ОГРН 1020701193336			ул.Головко, 589-627, ул.Фадеева
282	ул.Строительная, 306	43.76012, 43.97873	не оборудована	2	1.1			Местная администрация городского округа Прохладный КБР, адрес: КБР, г.Прохладный, ул.Гагарина, 47, ОГРН 1020701193336			ул.Строительная, 288-306

№ п/п	Адрес мест (площадок) накопления твердых коммунальных отходов	Географические координаты мест (площадок) накопления твердых коммунальных отходов	Технические характеристики мест (площадок) накопления твердых				Данные о собственниках мест (площадок) накопления твердых коммунальных отходов			Данные об источниках образования твердых коммунальных отходов, которые складываются в местах (на площадках) накопления твердых коммунальных отходов	
			сведения об используемом покрытии, ограждении, площади	количество		количество		для юридических лиц, в том числе органов государственной власти и местного самоуправления, – полное наименование и основной государственный регистрационный номер записи в Едином государственном реестре юридических лиц, фактический адрес	для индивидуальных предпринимателей - фамилия, имя, отчество, основной государственный регистрационный номер записи в Едином государственном реестре индивидуальных предпринимателей, адрес регистрации по месту жительства		для физических лиц – фамилия, имя, отчество, серия, номер и дата выдачи паспорта или иного документа, удостоверяющего личность в соответствии с законодательством Российской Федерации, адрес регистрации по месту жительства, контактные данные
				шт	м3	шт	м3				
283	ул.Красноармейская, 160	43.76182, 43.97853	не оборудована	2	1.1			Местная администрация городского округа Прохладный КБР, адрес: КБР, г.Прохладный, ул.Гагарина, 47, ОГРН 1020701193336			ул.Красноармейская, 126-160
284	ул.Мастерова-ул.Остапенко	43.76285, 43.9782	не оборудована	2	1.1			Местная администрация городского округа Прохладный КБР, адрес: КБР, г.Прохладный, ул.Гагарина, 47, ОГРН 1020701193336			ул.Мастерова, 196-220
285	пер.Школьный-ул.Мастерова	43.76265, 43.98695	не оборудована	2	1.1			Местная администрация городского округа Прохладный КБР, адрес: КБР, г.Прохладный, ул.Гагарина, 47, ОГРН 1020701193336			ул.Мастерова, 148-176
286	пер.Казачий-ул.Мастерова	43.76248, 43.98968	не оборудована	2	1.1			Местная администрация городского округа Прохладный КБР, адрес: КБР, г.Прохладный, ул.Гагарина, 47, ОГРН 1020701193336			ул.Мастерова, 132-146
287	пер.Казачий-ул.Красноармcкая	43.76149, 43.98976	не оборудована	2	1.1			Местная администрация городского округа Прохладный КБР, адрес: КБР, г.Прохладный, ул.Гагарина, 47, ОГРН 1020701193336			ул.Красноармейская, 70-92
288	пер.Казачий-ул.Строительная	43.76039, 43.98991	не оборудована	2	1.1			Местная администрация городского округа Прохладный КБР, адрес: КБР, г.Прохладный, ул.Гагарина, 47, ОГРН 1020701193336			ул.Строительная, 238-260
289	пер.Школьный-ул.Терская	43.76516, 43.98689	не оборудована	3	1.1			Местная администрация городского округа Прохладный КБР, адрес: КБР, г.Прохладный, ул.Гагарина, 47, ОГРН 1020701193336			ул.Терская, 108-138
290	пер.Школьный-ул.Коммунистическая	43.76631, 43.9869	не оборудована	3	1.1			Местная администрация городского округа Прохладный КБР, адрес: КБР, г.Прохладный, ул.Гагарина, 47, ОГРН 1020701193336			ул.Коммунистическая, 126-163, ул.Добровольского, 2-38
291	пер.Школьный-ул.Есипко	43.76739, 43.98693	не оборудована	3	1.1			Местная администрация городского округа Прохладный КБР, адрес: КБР, г.Прохладный, ул.Гагарина, 47, ОГРН 1020701193336			ул.Есипко, 122-152
292	пер.Школьный-ул.Колхозная	43.76831, 43.9869	не оборудована	3	1.1			Местная администрация городского округа Прохладный КБР, адрес: КБР, г.Прохладный, ул.Гагарина, 47, ОГРН 1020701193336			ул.Колхозная, 116-128, пер.Станичный
293	ул.Колхозная, 135	43.7686, 43.98488	не оборудована	2	1.1			Местная администрация городского округа Прохладный КБР, адрес: КБР, г.Прохладный, ул.Гагарина, 47, ОГРН 1020701193336			ул.Колхозная, 130-141
294	пер.Рабочий-ул.Остапенко	43.76982, 43.98858	не оборудована	2	1.1			Местная администрация городского округа Прохладный КБР, адрес: КБР, г.Прохладный, ул.Гагарина, 47, ОГРН 1020701193336			пер.Рабочий
295	пер.Казачий-ул.Остапенко	43.77025, 43.98943	не оборудована	2	1.1			Местная администрация городского округа Прохладный КБР, адрес: КБР, г.Прохладный, ул.Гагарина, 47, ОГРН 1020701193336			пер.Казачий, 69-70, ул.Дальняя, 97-113
296	пер.Казачий, 65	43.76924, 43.98959	не оборудована	3	1.1			Местная администрация городского округа Прохладный КБР, адрес: КБР, г.Прохладный, ул.Гагарина, 47, ОГРН 1020701193336			ул.Колхозная, 94-110
297	пер.Казачий-ул.Терская	43.76531, 43.98963	не оборудована	3	1.1			Местная администрация городского округа Прохладный КБР, адрес: КБР, г.Прохладный, ул.Гагарина, 47, ОГРН 1020701193336			ул.Терская, 84-108

№ п/п	Адрес мест (площадок) накопления твердых коммунальных отходов	Географические координаты мест (площадок) накопления твердых коммунальных отходов	Технические характеристики мест (площадок) накопления твердых				Данные о собственниках мест (площадок) накопления твердых коммунальных отходов			Данные об источниках образования твердых коммунальных отходов, которые складываются в местах (на площадках) накопления твердых коммунальных отходов	
			сведения об используемом покрытии, ограждении, площади	количество		количество		для юридических лиц, в том числе органов государственной власти и местного самоуправления, - полное наименование и основной государственный регистрационный номер записи в Едином государственном реестре юридических лиц, фактический адрес	для индивидуальных предпринимателей - фамилия, имя, отчество, основной государственный регистрационный номер записи в Едином государственном реестре индивидуальных предпринимателей, адрес регистрации по месту жительства		для физических лиц - фамилия, имя, отчество, серия, номер и дата выдачи паспорта или иного документа, удостоверяющего личность в соответствии с законодательством Российской Федерации, адрес регистрации по месту жительства, контактные данные
шт	м3	шт		м3							
298	пер.Казачий-ул.Коммунистическая	43.76631, 43.9894	не оборудована	3	1.1			Местная администрация городского округа Прохладный КБР, адрес: КБР, г.Прохладный, ул.Гагарина, 47, ОГРН 1020701193336			ул.Коммунистическая, 104-124
299	пер.Казачий-ул.Есипко	43.76765, 43.98955	не оборудована	3	1.1			Местная администрация городского округа Прохладный КБР, адрес: КБР, г.Прохладный, ул.Гагарина, 47, ОГРН 1020701193336			ул.Есипко, 96-120
300	ул.Вичиркина-ул.Терская	43.76482, 43.99679	не оборудована	3	1.1			Местная администрация городского округа Прохладный КБР, адрес: КБР, г.Прохладный, ул.Гагарина, 47, ОГРН 1020701193336			ул.Терская, 36-60
301	ул.Вичиркина-ул.Коммунистическая	43.76601, 43.99656	не оборудована	3	1.1			Местная администрация городского округа Прохладный КБР, адрес: КБР, г.Прохладный, ул.Гагарина, 47, ОГРН 1020701193336			ул.Коммунистическая, 46-70
302	ул.Вичиркина-ул.Есипко	43.76742, 43.99656	не оборудована	3	1.1			Местная администрация городского округа Прохладный КБР, адрес: КБР, г.Прохладный, ул.Гагарина, 47, ОГРН 1020701193336			ул.Есипко, 34-64
303	ул.Вичиркина-ул.Колхозная	43.76872, 43.99623	не оборудована	3	1.1			Местная администрация городского округа Прохладный КБР, адрес: КБР, г.Прохладный, ул.Гагарина, 47, ОГРН 1020701193336			ул.Колхозная, 36-64
304	пер.Красный-ул.Колхозная	43.76853, 43.9994	не оборудована	3	1.1			Местная администрация городского округа Прохладный КБР, адрес: КБР, г.Прохладный, ул.Гагарина, 47, ОГРН 1020701193336			ул.Колхозная, 14-34
305	ул.Колхозная, 1	43.76811, 44.00309	не оборудована	2	1.1			Местная администрация городского округа Прохладный КБР, адрес: КБР, г.Прохладный, ул.Гагарина, 47, ОГРН 1020701193336			ул.Колхозная, 1-12
306	ул.Есипко-ул.Баритенюк	43.76695, 44.0035	не оборудована	2	1.1			Местная администрация городского округа Прохладный КБР, адрес: КБР, г.Прохладный, ул.Гагарина, 47, ОГРН 1020701193336			ул.Есипко, 2-12
307	ул.Коммунистическая-ул.Баритенюк	43.76554, 44.00258	не оборудована	2	1.1			Местная администрация городского округа Прохладный КБР, адрес: КБР, г.Прохладный, ул.Гагарина, 47, ОГРН 1020701193336			ул.Коммунистическая, 2-22
308	ул.Терская-ул.Баритенюк	43.76461, 44.00349	не оборудована	2	1.1			Местная администрация городского округа Прохладный КБР, адрес: КБР, г.Прохладный, ул.Гагарина, 47, ОГРН 1020701193336			ул.Терская, 2-18
309	пер.Красный-ул.Терская	43.76466, 43.9993	не оборудована	3	1.1			Местная администрация городского округа Прохладный КБР, адрес: КБР, г.Прохладный, ул.Гагарина, 47, ОГРН 1020701193336			ул.Терская, 20-34
310	пер.Красный-ул.Коммунистическая	43.76588, 43.99932	не оборудована	3	1.1			Местная администрация городского округа Прохладный КБР, адрес: КБР, г.Прохладный, ул.Гагарина, 47, ОГРН 1020701193336			ул.Коммунистическая, 20-44
311	пер.Красный-ул.Есипко	43.76713, 43.99936	не оборудована	3	1.1			Местная администрация городского округа Прохладный КБР, адрес: КБР, г.Прохладный, ул.Гагарина, 47, ОГРН 1020701193336			ул.Есипко, 14-32
312	ул.Дальняя, 1	43.7692, 44.00348	покрытие бетонное, ограждение металлическое, 20м2	2	1.1			Местная администрация городского округа Прохладный КБР, адрес: КБР, г.Прохладный, ул.Гагарина, 47, ОГРН 1020701193336			ул.Дальняя, 1-17

№ п/п	Адрес мест (площадок) накопления твердых коммунальных отходов	Географические координаты мест (площадок) накопления твердых коммунальных отходов	Технические характеристики мест (площадок) накопления твердых				Данные о собственниках мест (площадок) накопления твердых коммунальных отходов			Данные об источниках образования твердых коммунальных отходов, которые складываются в местах (на площадках) накопления твердых коммунальных отходов	
			сведения об используемом покрытии, ограждении, площади	количество		количество		для юридических лиц, в том числе органов государственной власти и местного самоуправления, - полное наименование и основной государственный регистрационный номер записи в Едином государственном реестре юридических лиц, фактический адрес	для индивидуальных предпринимателей - фамилия, имя, отчество, основной государственный регистрационный номер записи в Едином государственном реестре индивидуальных предпринимателей, адрес регистрации по месту жительства		для физических лиц - фамилия, имя, отчество, серия, номер и дата выдачи паспорта или иного документа, удостоверяющего личность в соответствии с законодательством Российской Федерации, адрес регистрации по месту жительства, контактные данные
шт	м3	шт		м3							
313	ул.Дальняя-пер.Красный	43.7697, 43.99961	не оборудована	2	1,1			Местная администрация городского округа Прохладный КБР, адрес: КБР, г.Прохладный, ул.Гагарина, 47, ОГРН 1020701193336			ул.Дальняя, 19-39
314	ул.Дальняя-ул.Вичиркина	43.77006, 43.99639	не оборудована	2	1,1			Местная администрация городского округа Прохладный КБР, адрес: КБР, г.Прохладный, ул.Гагарина, 47, ОГРН 1020701193336			ул.Дальняя, 41-71
315	ул.40 лет Победы- ул.Вичиркина	43.77074, 43.99627	не оборудована	2	1,1			Местная администрация городского округа Прохладный КБР, адрес: КБР, г.Прохладный, ул.Гагарина, 47, ОГРН 1020701193336			ул.40 лет Победы, 14-40
316	ул.8 Марта-ул.Остапенко	43.77185, 43.99306	не оборудована	2	1,1			Местная администрация городского округа Прохладный КБР, адрес: КБР, г.Прохладный, ул.Гагарина, 47, ОГРН 1020701193336			ул.8 марта, 54-68
317	ул.Диденко-ул.Остапенко	43.77242, 43.99308	не оборудована	2	1,1			Местная администрация городского округа Прохладный КБР, адрес: КБР, г.Прохладный, ул.Гагарина, 47, ОГРН 1020701193336			ул.Диденко, 49-63
318	ул.Вичиркина-ул.Калмыкова	43.77431, 43.99701	не оборудована	2	1,1			Местная администрация городского округа Прохладный КБР, адрес: КБР, г.Прохладный, ул.Гагарина, 47, ОГРН 1020701193336			ул.Калмыкова, 1-11
319	ул.Вичиркина-ул.Диденко	43.77198, 43.99647	не оборудована	2	1,1			Местная администрация городского округа Прохладный КБР, адрес: КБР, г.Прохладный, ул.Гагарина, 47, ОГРН 1020701193336			ул.Диденко, 23-47
320	ул.Вичиркина-ул.8 Марта	43.77137, 43.99632	не оборудована	2	1,1			Местная администрация городского округа Прохладный КБР, адрес: КБР, г.Прохладный, ул.Гагарина, 47, ОГРН 1020701193336			ул.8 Марта, 40-52
321	ул.Ломоносова-ул.Баритенюк	43.76759, 44.00369	не оборудована	2	1,1			Местная администрация городского округа Прохладный КБР, адрес: КБР, г.Прохладный, ул.Гагарина, 47, ОГРН 1020701193336			ул.Ломоносова
322	ул.Свободы, 78	43.75944, 44.0181	не оборудована	3	1,1			Местная администрация городского округа Прохладный КБР, адрес: КБР, г.Прохладный, ул.Гагарина, 47, ОГРН 1020701193336			ул.Свободы, 78, 72
323	ул.Петренко, 123 (морг)	43.75445, 44.02155	не оборудована	2	1,1			Местная администрация городского округа Прохладный КБР, адрес: КБР, г.Прохладный, ул.Гагарина, 47, ОГРН 1020701193336			ул.Петренко, 123-145, ул. Саловая, 48-68
324	пер.Заводской-ул.Колпакова	43.74942, 44.03085	не оборудована	2	1,1			Местная администрация городского округа Прохладный КБР, адрес: КБР, г.Прохладный, ул.Гагарина, 47, ОГРН 1020701193336			ул.Колпакова
325	пер.Заводской-ул.Левченко	43.74871, 44.03092	не оборудована	1	1,1			Местная администрация городского округа Прохладный КБР, адрес: КБР, г.Прохладный, ул.Гагарина, 47, ОГРН 1020701193336			ул.Левченко, ул. Жукова
326	пер.Солнечный	43.74614, 44.03448	не оборудована	1	1,1			Местная администрация городского округа Прохладный КБР, адрес: КБР, г.Прохладный, ул.Гагарина, 47, ОГРН 1020701193336			пер.Солнечный
327	пер.Коммунальный	43.74636, 44.03375	не оборудована	1	1,1			Местная администрация городского округа Прохладный КБР, адрес: КБР, г.Прохладный, ул.Гагарина, 47, ОГРН 1020701193336			пер.Коммунальный

№ п/п	Адрес мест (площадок) накопления твердых коммунальных отходов	Географические координаты мест (площадок) накопления твердых коммунальных отходов	Технические характеристики мест (площадок) накопления твердых				Данные о собственниках мест (площадок) накопления твердых коммунальных отходов			Данные об источниках образования твердых коммунальных отходов, которые складываются в местах (на площадках) накопления твердых коммунальных отходов	
			сведения об используемом покрытии, ограждении, площади	количество		количество		для юридических лиц, в том числе органов государственной власти и местного самоуправления, - полное наименование и основной государственный регистрационный номер записи в Едином государственном реестре юридических лиц, фактический адрес	для индивидуальных предпринимателей - фамилия, имя, отчество, основной государственный регистрационный номер записи в Едином государственном реестре индивидуальных предпринимателей, адрес регистрации по месту жительства		для физических лиц - фамилия, имя, отчество, серия, номер и дата выдачи паспорта или иного документа, удостоверяющего личность в соответствии с законодательством Российской Федерации, адрес регистрации по месту жительства, контактные данные
шт	м3	шт		м3							
328	ул.Л.Чайкиной	43.74555, 44.03794	не оборудована	1	1,1			Местная администрация городского округа Прохладный КБР, адрес: КБР, г.Прохладный, ул.Гагарина, 47, ОГРН 1020701193336			ул.Л.Чайкиной
329	ул.Свободы,5 (тоннель)	43.75495, 44.03814	не оборудована	1	1,1			Местная администрация городского округа Прохладный КБР, адрес: КБР, г.Прохладный, ул.Гагарина, 47, ОГРН 1020701193336			ул.Свободы, 1-7
330	ул.Петренко-пер.Нагорный	43.75202, 44.03215	не оборудована	2	1,1			Местная администрация городского округа Прохладный КБР, адрес: КБР, г.Прохладный, ул.Гагарина, 47, ОГРН 1020701193336			ул.Петренко, 27-30, пер.Нагорный
331	ул.Головки, 16 (ж/д клуб)	43.74666, 44.05711	не оборудована	2	1,1			Местная администрация городского округа Прохладный КБР, адрес: КБР, г.Прохладный, ул.Гагарина, 47, ОГРН 1020701193336			ул.Головки, 91-125
332	ул.Промышленная,10	43.7594, 44.08155	не оборудована	1	1,1			Местная администрация городского округа Прохладный КБР, адрес: КБР, г.Прохладный, ул.Гагарина, 47, ОГРН 1020701193336			ул.Промышленная,4-20
333	ул.Магистральная-ул.Горького	43.75682, 44.07589	не оборудована	2	1,1			Местная администрация городского округа Прохладный КБР, адрес: КБР, г.Прохладный, ул.Гагарина, 47, ОГРН 1020701193336			ул.Горького, 1-26
334	ул.Зорге-ул.Промышленная	43.76068, 44.08369	не оборудована	3	1,1			Местная администрация городского округа Прохладный КБР, адрес: КБР, г.Прохладный, ул.Гагарина, 47, ОГРН 1020701193336			ул.Зорге, 2-10
335	ул.Солнечная (мкр Солнечный)	43.76539, 44.08639	не оборудована	3	1,1			Местная администрация городского округа Прохладный КБР, адрес: КБР, г.Прохладный, ул.Гагарина, 47, ОГРН 1020701193336			ул.Солнечная, ул.Восточная, ул.Молодежная
336	ул.Веселая (мкр Солнечный)	43.76585, 44.08459	не оборудована	3	1,1			Местная администрация городского округа Прохладный КБР, адрес: КБР, г.Прохладный, ул.Гагарина, 47, ОГРН 1020701193336			ул.Веселая, ул.Цвetoчная
337	ул.Виноградная, 11	43.7641, 44.0871	не оборудована	1	1,1			Местная администрация городского округа Прохладный КБР, адрес: КБР, г.Прохладный, ул.Гагарина, 47, ОГРН 1020701193336			ул.Виноградная
338	ул.Горького, 42	43.76176, 44.08089	не оборудована	2	1,1			Местная администрация городского округа Прохладный КБР, адрес: КБР, г.Прохладный, ул.Гагарина, 47, ОГРН 1020701193336			ул.Горького, 47-53
339	ул.Горького, 39	43.76019, 44.07883	не оборудована	2	1,1			Местная администрация городского округа Прохладный КБР, адрес: КБР, г.Прохладный, ул.Гагарина, 47, ОГРН 1020701193336			ул.Горького, 39-45
340	ул.Мира, 30	43.75961, 44.07694	не оборудована	3	1,1			Местная администрация городского округа Прохладный КБР, адрес: КБР, г.Прохладный, ул.Гагарина, 47, ОГРН 1020701193336			ул.Мира
341	ул.Дзержинского, 29	43.76052, 44.07591	не оборудована	3	1,1			Местная администрация городского округа Прохладный КБР, адрес: КБР, г.Прохладный, ул.Гагарина, 47, ОГРН 1020701193336			ул.Дзержинского
342	пер.Лесной, 44	43.75796, 44.03873	не оборудована	2	1,1			Местная администрация городского округа Прохладный КБР, адрес: КБР, г.Прохладный, ул.Гагарина, 47, ОГРН 1020701193336			ул.Кооперативная, 167-213

№ п/п	Адрес мест (площадок) накопления твердых коммунальных отходов	Географические координаты мест (площадок) накопления твердых коммунальных отходов	Технические характеристики мест (площадок) накопления твердых				Данные о собственниках мест (площадок) накопления твердых коммунальных отходов			Данные об источниках образования твердых коммунальных отходов, которые складываются в местах (на площадках) накопления твердых коммунальных отходов
			сведения об используемом покрытии, ограждении, площади	количество		количество		для юридических лиц, в том числе органов государственной власти и местного самоуправления, – полное наименование и основной государственный регистрационный номер записи в Едином государственном реестре юридических лиц, фактический адрес	для индивидуальных предпринимателей - фамилия, имя, отчество, основной государственный регистрационный номер записи в Едином государственном реестре индивидуальных предпринимателей, адрес регистрации по месту жительства	
шт	м3	шт		м3						
343	пер.Лесной-ул.Шевченко	43.75913, 44.04073	не оборудована	2	1,1		Местная администрация городского округа Прохладный КБР, адрес: КБР, г.Прохладный, ул.Гагарина, 47, ОГРН 1020701193336			ул.Шевченко, 205-237, ул.Овчарова, 187-223
344	пер.Лесной-ул.Грейдерная	43.7602, 44.0425	не оборудована	1	1,1		Местная администрация городского округа Прохладный КБР, адрес: КБР, г.Прохладный, ул.Гагарина, 47, ОГРН 1020701193336			ул.Грейдерная, 151-181
345	пер.Лесной, 96	43.76191, 44.04379	не оборудована	1	1,1		Местная администрация городского округа Прохладный КБР, адрес: КБР, г.Прохладный, ул.Гагарина, 47, ОГРН 1020701193336			ул.Карионова, 21-31, ул.Чехова, 74-86
346	пер.Лесной, 118	43.76356, 44.04356	не оборудована	1	1,1		Местная администрация городского округа Прохладный КБР, адрес: КБР, г.Прохладный, ул.Гагарина, 47, ОГРН 1020701193336			пер.Лесной, 108-130
347	пер.Прасол-ул.Кооперативная	43.74897, 44.06196	не оборудована	1	1,1		Местная администрация городского округа Прохладный КБР, адрес: КБР, г.Прохладный, ул.Гагарина, 47, ОГРН 1020701193336			ул.Кооперативная, 18-38, ул.Кабельная, 2-24
348	пер.Анджисевско-ул.Ленинградская	43.74303, 44.06417	не оборудована	1	1,1		Местная администрация городского округа Прохладный КБР, адрес: КБР, г.Прохладный, ул.Гагарина, 47, ОГРН 1020701193336			ул.Ленинградская, 1-29
349	пер.Анджисевско-ул.Моздокская	43.74401, 44.06452	не оборудована	1	1,1		Местная администрация городского округа Прохладный КБР, адрес: КБР, г.Прохладный, ул.Гагарина, 47, ОГРН 1020701193336			ул.Моздокская, 20-46
350	пер.Анджисевско-ул.Московская	43.74099, 44.06361	не оборудована	2	1,1		Местная администрация городского округа Прохладный КБР, адрес: КБР, г.Прохладный, ул.Гагарина, 47, ОГРН 1020701193336			ул.Московская, 1-17
351	пер.Анджисевско-ул.Партизанская	43.74023, 44.06363	не оборудована	1	1,1		Местная администрация городского округа Прохладный КБР, адрес: КБР, г.Прохладный, ул.Гагарина, 47, ОГРН 1020701193336			ул.Партизанская, 1-18
352	пер.Анджисевско-ул.Харьковская	43.74207, 44.06375	не оборудована	2	1,1		Местная администрация городского округа Прохладный КБР, адрес: КБР, г.Прохладный, ул.Гагарина, 47, ОГРН 1020701193336			ул.Харьковская, 1-22
353	пер.Жуковского 2	43.74621, 44.05234	не оборудована	2	1,1		Местная администрация городского округа Прохладный КБР, адрес: КБР, г.Прохладный, ул.Гагарина, 47, ОГРН 1020701193336			ул.Ленинградская, 137-179
354	пер.Комсомольский-ул.Бакинская	43.74086, 44.05677	не оборудована	2	1,1		Местная администрация городского округа Прохладный КБР, адрес: КБР, г.Прохладный, ул.Гагарина, 47, ОГРН 1020701193336			ул.Бакинская, 60-96
355	пер.Комсомольский-ул.Ленинградская	43.7445, 44.05801	не оборудована	1	1,1		Местная администрация городского округа Прохладный КБР, адрес: КБР, г.Прохладный, ул.Гагарина, 47, ОГРН 1020701193336			ул.Ленинградская, 80-114
356	пер.Комсомольский-ул.Московская	43.74277, 44.05772	не оборудована	2	1,1		Местная администрация городского округа Прохладный КБР, адрес: КБР, г.Прохладный, ул.Гагарина, 47, ОГРН 1020701193336			ул.Московская, 44-72
357	пер.Комсомольский-ул.Партизанская	43.7418, 44.05694	не оборудована	1	1,1		Местная администрация городского округа Прохладный КБР, адрес: КБР, г.Прохладный, ул.Гагарина, 47, ОГРН 1020701193336			ул.Партизанская, 52-92

№ п/п	Адрес мест (площадок) накопления твердых коммунальных отходов	Географические координаты мест (площадок) накопления твердых коммунальных отходов	Технические характеристики мест (площадок) накопления твердых				Данные о собственниках мест (площадок) накопления твердых коммунальных отходов			Данные об источниках образования твердых коммунальных отходов, которые складываются в местах (на площадках) накопления твердых коммунальных отходов	
			сведения об используемом покрытии, ограждении, площади	количество		количество		для юридических лиц, в том числе органов государственной власти и местного самоуправления, - полное наименование и основной государственный регистрационный номер записи в Едином государственном реестре юридических лиц, фактический адрес	для индивидуальных предпринимателей - фамилия, имя, отчество, основной государственный регистрационный номер записи в Едином государственном реестре индивидуальных предпринимателей, адрес регистрации по месту жительства		для физических лиц - фамилия, имя, отчество, серия, номер и дата выдачи паспорта или иного документа, удостоверяющего личность в соответствии с законодательством Российской Федерации, адрес регистрации по месту жительства, контактные данные
шт	м3	шт		м3							
358	пер.Комсомольский-ул.Пригородная	43.74002, 44.05625	не оборудована	1	1,1			Местная администрация городского округа Прохладный КБР, адрес: КБР, г.Прохладный, ул.Гагарина, 47, ОГРН 1020701193336			ул.Пригородная, 36-68
359	пер.Комсомольский-ул.Харьковская	43.74354, 44.0578	не оборудована	2	1,1			Местная администрация городского округа Прохладный КБР, адрес: КБР, г.Прохладный, ул.Гагарина, 47, ОГРН 1020701193336			ул.Харьковская, 60-92
360	пер.Нальчикский 25	43.74412, 44.05272	не оборудована	1	1,1			Местная администрация городского округа Прохладный КБР, адрес: КБР, г.Прохладный, ул.Гагарина, 47, ОГРН 1020701193336			ул.Московская, 104-142
361	пер.Нальчикский 44	43.7455, 44.05357	не оборудована	2	1,1			Местная администрация городского округа Прохладный КБР, адрес: КБР, г.Прохладный, ул.Гагарина, 47, ОГРН 1020701193336			ул.Ленинградская, 130-135
362	пер.Нальчикский 5	43.74209, 44.05174	не оборудована	1	1,1			Местная администрация городского округа Прохладный КБР, адрес: КБР, г.Прохладный, ул.Гагарина, 47, ОГРН 1020701193336			ул.Бакинская, 120-158
363	пер.Нальчикский-ул.Партизанская	43.74301, 44.05235	не оборудована	1	1,1			Местная администрация городского округа Прохладный КБР, адрес: КБР, г.Прохладный, ул.Гагарина, 47, ОГРН 1020701193336			ул.Партизанская, 122-156
364	пер.Нальчикский-ул.Пригородная	43.74142, 44.05149	не оборудована	1	1,1			Местная администрация городского округа Прохладный КБР, адрес: КБР, г.Прохладный, ул.Гагарина, 47, ОГРН 1020701193336			ул.Пригородная, 88-106
365	пер.Нальчикский-ул.Харьковская	43.74474, 44.05316	не оборудована	1	1,1			Местная администрация городского округа Прохладный КБР, адрес: КБР, г.Прохладный, ул.Гагарина, 47, ОГРН 1020701193336			ул.Харьковская, 116-144
366	пер.Октябрьский-ул.Бакинская	43.73995, 44.06001	не оборудована	1	1,1			Местная администрация городского округа Прохладный КБР, адрес: КБР, г.Прохладный, ул.Гагарина, 47, ОГРН 1020701193336			ул.Бакинская, 36-58
367	пер.Октябрьский-ул.Ленинградская	43.74361, 44.06154	не оборудована	1	1,1			Местная администрация городского округа Прохладный КБР, адрес: КБР, г.Прохладный, ул.Гагарина, 47, ОГРН 1020701193336			ул.Ленинградская, 42-78
368	пер.Октябрьский-ул.Моздокская	43.74452, 44.06191	не оборудована	1	1,1			Местная администрация городского округа Прохладный КБР, адрес: КБР, г.Прохладный, ул.Гагарина, 47, ОГРН 1020701193336			ул.Моздокская, 48-74
369	пер.Октябрьский-ул.Московская	43.7419, 44.06078	не оборудована	2	1,1			Местная администрация городского округа Прохладный КБР, адрес: КБР, г.Прохладный, ул.Гагарина, 47, ОГРН 1020701193336			ул.Московская, 18-42
370	пер.Октябрьский-ул.Партизанская	43.74103, 44.06043	не оборудована	1	1,1			Местная администрация городского округа Прохладный КБР, адрес: КБР, г.Прохладный, ул.Гагарина, 47, ОГРН 1020701193336			ул.Партизанская, 20-50
371	пер.Октябрьский-ул.Пригородная	43.73903, 44.05977	не оборудована	2	1,1			Местная администрация городского округа Прохладный КБР, адрес: КБР, г.Прохладный, ул.Гагарина, 47, ОГРН 1020701193336			ул.Пригородная, 6-34
372	пер.Октябрьский-ул.Харьковская	43.74272, 44.06118	не оборудована	1	1,1			Местная администрация городского округа Прохладный КБР, адрес: КБР, г.Прохладный, ул.Гагарина, 47, ОГРН 1020701193336			ул.Харьковская, 24-58

№ п/п	Адрес мест (площадок) накопления твердых коммунальных отходов	Географические координаты мест (площадок) накопления твердых коммунальных отходов	Технические характеристики мест (площадок) накопления твердых				Данные о собственниках мест (площадок) накопления твердых коммунальных отходов			Данные об источниках образования твердых коммунальных отходов, которые складываются в местах (на площадках) накопления твердых коммунальных отходов	
			сведения об используемом покрытии, ограждении, площади	количество		количество		для юридических лиц, в том числе органов государственной власти и местного самоуправления, - полное наименование и основной государственный регистрационный номер записи в Едином государственном реестре юридических лиц, фактический адрес	для индивидуальных предпринимателей - фамилия, имя, отчество, основной государственный регистрационный номер записи в Едином государственном реестре индивидуальных предпринимателей, адрес регистрации по месту жительства		для физических лиц - фамилия, имя, отчество, серия, номер и дата выдачи паспорта или иного документа, удостоверяющего личность в соответствии с законодательством Российской Федерации, адрес регистрации по месту жительства, контактные данные
шт	м3	шт		м3							
373	пер.Ростовский-ул.Бакинская	43.74151, 44.05408	не оборудована	1	1,1			Местная администрация городского округа Прохладный КБР, адрес: КБР, г.Прохладный, ул.Гагарина, 47, ОГРН 1020701193336			ул.Бакинская, 98-118
374	пер.Ростовский-ул.Ленинградская	43.74505, 44.0556	не оборудована	1	1,1			Местная администрация городского округа Прохладный КБР, адрес: КБР, г.Прохладный, ул.Гагарина, 47, ОГРН 1020701193336			ул.Ленинградская, 116-128
375	пер.Ростовский-ул.Моздокская	43.74606, 44.05588	не оборудована	1	1,1			Местная администрация городского округа Прохладный КБР, адрес: КБР, г.Прохладный, ул.Гагарина, 47, ОГРН 1020701193336			ул.Моздокская, 98-136
376	пер.Ростовский-ул.Московская	43.74338, 44.05485	не оборудована	2	1,1			Местная администрация городского округа Прохладный КБР, адрес: КБР, г.Прохладный, ул.Гагарина, 47, ОГРН 1020701193336			ул.Московская, 74-102
377	пер.Ростовский-ул.Партизанская	43.74244, 44.05445	не оборудована	1	1,1			Местная администрация городского округа Прохладный КБР, адрес: КБР, г.Прохладный, ул.Гагарина, 47, ОГРН 1020701193336			ул.Партизанская, 94-120
378	пер.Ростовский-ул.Пригородная	43.74075, 44.05375	не оборудована	2	1,1			Местная администрация городского округа Прохладный КБР, адрес: КБР, г.Прохладный, ул.Гагарина, 47, ОГРН 1020701193336			ул.Пригородная, 70-86
379	пер.Ростовский-ул.Советская	43.74035, 44.05253	не оборудована	1	1,1			Местная администрация городского округа Прохладный КБР, адрес: КБР, г.Прохладный, ул.Гагарина, 47, ОГРН 1020701193336			ул.Советская, 60-70
380	пер.Ростовский-ул.Харьковская	43.74505, 44.0556	не оборудована	1	1,1			Местная администрация городского округа Прохладный КБР, адрес: КБР, г.Прохладный, ул.Гагарина, 47, ОГРН 1020701193336			ул.Харьковская, 94-114
381	ул.Малкинская-ул.Харьковская	43.74574, 44.04923	не оборудована	2	1,1			Местная администрация городского округа Прохладный КБР, адрес: КБР, г.Прохладный, ул.Гагарина, 47, ОГРН 1020701193336			ул.Харьковская, 146-166
382	ул.Малобазарная 10	43.74619, 44.05323	не оборудована	1	1,1			Местная администрация городского округа Прохладный КБР, адрес: КБР, г.Прохладный, ул.Гагарина, 47, ОГРН 1020701193336			ул.Малобазарная, 2-12
383	ул.Моздокская 157	43.74695, 44.05297	не оборудована	1	1,1			Местная администрация городского округа Прохладный КБР, адрес: КБР, г.Прохладный, ул.Гагарина, 47, ОГРН 1020701193336			ул.Моздокская, 138-160
384	ул.Московская-пер.Нальчикский	43.7437, 44.05254	не оборудована	1	1,1			Местная администрация городского округа Прохладный КБР, адрес: КБР, г.Прохладный, ул.Гагарина, 47, ОГРН 1020701193336			ул.Московская, 107-137
385	ул.Советская 36	43.73909, 44.05583	не оборудована	2	1,1			Местная администрация городского округа Прохладный КБР, адрес: КБР, г.Прохладный, ул.Гагарина, 47, ОГРН 1020701193336			ул.Советская, 14-46
386	ул.Советская 54	43.73942, 44.05434	не оборудована	2	1,1			Местная администрация городского округа Прохладный КБР, адрес: КБР, г.Прохладный, ул.Гагарина, 47, ОГРН 1020701193336			ул.Советская, 48-58
387	ул.Советская 70	43.7406, 44.05065	не оборудована	2	1,1			Местная администрация городского округа Прохладный КБР, адрес: КБР, г.Прохладный, ул.Гагарина, 47, ОГРН 1020701193336			ул.Советская, 72-102, ул.Огородная

№ п/п	Адрес мест (площадок) накопления твердых коммунальных отходов	Географические координаты мест (площадок) накопления твердых коммунальных отходов	Технические характеристики мест (площадок) накопления твердых				Данные о собственниках мест (площадок) накопления твердых коммунальных отходов			Данные об источниках образования твердых коммунальных отходов, которые складываются в местах (на площадках) накопления твердых коммунальных отходов	
			сведения об используемом покрытии, ограждении, площади	количество		количество		для юридических лиц, в том числе органов государственной власти и местного самоуправления, - полное наименование и основной государственный регистрационный номер записи в Едином государственном реестре юридических лиц, фактический адрес	для индивидуальных предпринимателей - фамилия, имя, отчество, основной государственный регистрационный номер записи в Едином государственном реестре индивидуальных предпринимателей, адрес регистрации по месту жительства		для физических лиц - фамилия, имя, отчество, серия, номер и дата выдачи паспорта или иного документа, удостоверяющего личность в соответствии с законодательством Российской Федерации, адрес регистрации по месту жительства, контактные данные
				шт	м3	шт	м3				
388	ул.Диденко-ул.Баритенюк	43.77166, 44.00233	не оборудована	2	1,1			Местная администрация городского округа Прохладный КБР, адрес: КБР, г.Прохладный, ул.Гагарина, 47, ОГРН 1020701193336		ул.Диденко, 1-21	
389	ул.В. Интернационалистов-ул.Баритенюк	43.7723, 44.0016	не оборудована	2	1,1			Местная администрация городского округа Прохладный КБР, адрес: КБР, г.Прохладный, ул.Гагарина, 47, ОГРН 1020701193336		ул.В.Интернационалистов, 1-18	
390	пер.Железнодорожный-ул.Ленина	43.75209, 44.04093	не оборудована	1	1,1			Местная администрация городского округа Прохладный КБР, адрес: КБР, г.Прохладный, ул.Гагарина, 47, ОГРН 1020701193336		ул.Ленина, 1-13	
391	пер.Железнодорожный-ул.Карьерная	43.75025, 44.04072	не оборудована	2	1,1			Местная администрация городского округа Прохладный КБР, адрес: КБР, г.Прохладный, ул.Гагарина, 47, ОГРН 1020701193336		ул.Чкалова, 1-15, ул.Карьерная, 34-56	
392	пер.Железнодорожный-ул.Новосельская	43.7482, 44.04013	не оборудована	2	1,1			Местная администрация городского округа Прохладный КБР, адрес: КБР, г.Прохладный, ул.Гагарина, 47, ОГРН 1020701193336		ул.Новосельская, 68-94	
393	ул.Мичурина, 44	43.7477, 44.03896	не оборудована	2	1,1			Местная администрация городского округа Прохладный КБР, адрес: КБР, г.Прохладный, ул.Гагарина, 47, ОГРН 1020701193336		ул.Мичурина, 36-50	
394	пер.Новый-ул.Чкалова	43.75116, 44.03738	не оборудована	3	1,1			Местная администрация городского округа Прохладный КБР, адрес: КБР, г.Прохладный, ул.Гагарина, 47, ОГРН 1020701193336		ул.Чкалова, 17-25	
395	пер.Новый-ул.Гастелло	43.75169, 44.03739	не оборудована	2	1,1			Местная администрация городского округа Прохладный КБР, адрес: КБР, г.Прохладный, ул.Гагарина, 47, ОГРН 1020701193336		ул.Гастелло, 37-61	
396	ул.Моздокская-пер.Восточный	43.7436, 44.06612	не оборудована	2	1,1			Местная администрация городского округа Прохладный КБР, адрес: КБР, г.Прохладный, ул.Гагарина, 47, ОГРН 1020701193336		пер.Восточный, ул.Моздокская, 10-20	
397	пер.Анджиевского-ул.Бакинская	43.73933, 44.06258	не оборудована	2	1,1			Местная администрация городского округа Прохладный КБР, адрес: КБР, г.Прохладный, ул.Гагарина, 47, ОГРН 1020701193336		ул.Бакинская, 34-14	
398	ул.Бакинская, 1	43.73933, 44.06457	не оборудована	2	1,1			Местная администрация городского округа Прохладный КБР, адрес: КБР, г.Прохладный, ул.Гагарина, 47, ОГРН 1020701193336		ул.Бакинская, 1-12, ул.Шорса	
399	ул.Первомайская-ул.Гагарина	43.76987, 44.01442	не оборудована	2	1,1			Местная администрация городского округа Прохладный КБР, адрес: КБР, г.Прохладный, ул.Гагарина, 47, ОГРН 1020701193336		ул.Гагарина, 107-115, ул.Калинина, 149-161	
400	ул.Первомайская, 91	43.7693, 44.01846	не оборудована	2	1,1			Местная администрация городского округа Прохладный КБР, адрес: КБР, г.Прохладный, ул.Гагарина, 47, ОГРН 1020701193336		ул.Первомайская, 89-117	
401	ул.Первомайская, 77	43.769, 44.02032	не оборудована	2	1,1			Местная администрация городского округа Прохладный КБР, адрес: КБР, г.Прохладный, ул.Гагарина, 47, ОГРН 1020701193336		ул.Первомайская, 73-87	
402	ул.Первомайская, 67	43.76859, 44.02288	не оборудована	3	1,1			Местная администрация городского округа Прохладный КБР, адрес: КБР, г.Прохладный, ул.Гагарина, 47, ОГРН 1020701193336		ул.Первомайская, 61-71	

№ п/п	Адрес мест (площадок) накопления твердых коммунальных отходов	Географические координаты мест (площадок) накопления твердых коммунальных отходов	Технические характеристики мест (площадок) накопления твердых коммунальных отходов				Данные о собственниках мест (площадок) накопления твердых коммунальных отходов			Данные об источниках образования твердых коммунальных отходов, которые складываются в местах (на площадках) накопления твердых коммунальных отходов	
			сведения об используемом покрытии, ограждении, площади	количество		количество		для юридических лиц, в том числе органов государственной власти и местного самоуправления, - полное наименование и основной государственный регистрационный номер записи в Едином государственном реестре юридических лиц, фактический адрес	для индивидуальных предпринимателей - фамилия, имя, отчество, основной государственный регистрационный номер записи в Едином государственном реестре индивидуальных предпринимателей, адрес регистрации по месту жительства		для физических лиц - фамилия, имя, отчество, серия, номер и дата выдачи паспорта или иного документа, удостоверяющего личность в соответствии с законодательством Российской Федерации, адрес регистрации по месту жительства, контактные данные
				шт	м3	шт	м3				
403	ул.Первомайская-ул.К.Маркса	43.76817. 44.0252	не оборудована	2	1,1			Местная администрация городского округа Прохладный КБР, адрес: КБР, г.Прохладный, ул.Гагарина, 47, ОГРН 1020701193336		ул.Первомайская, 47-59	
404	ул.Первомайская-пер.Больничный	43.76752. 44.02921	не оборудована	2	1,1			Местная администрация городского округа Прохладный КБР, адрес: КБР, г.Прохладный, ул.Гагарина, 47, ОГРН 1020701193336		ул.Первомайская, 21-45	
405	ул.Первомайская-пер.Заводской	43.76658. 44.0345	не оборудована	2	1,1			Местная администрация городского округа Прохладный КБР, адрес: КБР, г.Прохладный, ул.Гагарина, 47, ОГРН 1020701193336		ул.Первомайская, 1-19	
406	пер.Лесной-ул.Варавченко	43.75606. 44.03769	не оборудована	1	1,1			Местная администрация городского округа Прохладный КБР, адрес: КБР, г.Прохладный, ул.Гагарина, 47, ОГРН 1020701193336		ул.Варавченко, 1-24	
407	ул.Варавченко, 40	43.75751. 44.03281	не оборудована	1	1,1			Местная администрация городского округа Прохладный КБР, адрес: КБР, г.Прохладный, ул.Гагарина, 47, ОГРН 1020701193336		ул.Варавченко, 26-52	
408	ул.Варавченко, 62	43.75751. 44.03281	не оборудована	1	1,1			Местная администрация городского округа Прохладный КБР, адрес: КБР, г.Прохладный, ул.Гагарина, 47, ОГРН 1020701193336		ул.Варавченко, 54-62	
409	ул.Гагарина-пер.Большой	43.76786. 44.01295	не оборудована	1	1,1			Местная администрация городского округа Прохладный КБР, адрес: КБР, г.Прохладный, ул.Гагарина, 47, ОГРН 1020701193336		ул.Гагарина, 91-105	
410	ул.Гагарина, 34	43.76631. 44.01171	не оборудована	2	1,1			Местная администрация городского округа Прохладный КБР, адрес: КБР, г.Прохладный, ул.Гагарина, 47, ОГРН 1020701193336		ул.Гагарина, 77-89	
411	ул.Варавченко-пер.Мирный	43.76471. 44.01408	не оборудована	2	1,1			Местная администрация городского округа Прохладный КБР, адрес: КБР, г.Прохладный, ул.Гагарина, 47, ОГРН 1020701193336		ул.Варавченко, 190-216	
412	ул.Варавченко-пер.Почтовый	43.76333. 44.01692	не оборудована	2	1,1			Местная администрация городского округа Прохладный КБР, адрес: КБР, г.Прохладный, ул.Гагарина, 47, ОГРН 1020701193336		ул.Варавченко, 144-188	
413	ул.Варавченко-ул.К.Маркса	43.76138. 44.02129	не оборудована	2	1,1			Местная администрация городского округа Прохладный КБР, адрес: КБР, г.Прохладный, ул.Гагарина, 47, ОГРН 1020701193336		ул.Варавченко, 114-142	
414	ул.Варавченко-пер.Больничный	43.75997. 44.02475	не оборудована	2	1,1			Местная администрация городского округа Прохладный КБР, адрес: КБР, г.Прохладный, ул.Гагарина, 47, ОГРН 1020701193336		ул.Варавченко, 88-112	
415	ул.Варавченко-пер.Спартакровский	43.75918. 44.02748	не оборудована	1	1,1			Местная администрация городского округа Прохладный КБР, адрес: КБР, г.Прохладный, ул.Гагарина, 47, ОГРН 1020701193336		ул.Варавченко, 64-86	
416	ул.Комарова-пер.Спартакровский	43.76288. 44.02957	не оборудована	2	1,1			Местная администрация городского округа Прохладный КБР, адрес: КБР, г.Прохладный, ул.Гагарина, 47, ОГРН 1020701193336		ул.Комарова, 11-39	
417	ул.Комарова-ул.К.Маркса	43.76531. 44.02376	не оборудована	2	1,1			Местная администрация городского округа Прохладный КБР, адрес: КБР, г.Прохладный, ул.Гагарина, 47, ОГРН 1020701193336		ул.Комарова, 67-105	

№ п/п	Адрес мест (площадок) накопления твердых коммунальных отходов	Географические координаты мест (площадок) накопления твердых коммунальных отходов	Технические характеристики мест (площадок) накопления твердых				Данные о собственниках мест (площадок) накопления твердых коммунальных отходов			Данные об источниках образования твердых коммунальных отходов, которые складываются в местах (на площадках) накопления твердых коммунальных отходов	
			сведения об используемом покрытии, ограждении, площади	количество		количество		для юридических лиц, в том числе органов государственной власти и местного самоуправления, - полное наименование и основной государственный регистрационный номер записи в Едином государственном реестре юридических лиц, фактический адрес	для индивидуальных предпринимателей - фамилия, имя, отчество, основной государственный регистрационный номер записи в Едином государственном реестре индивидуальных предпринимателей, адрес регистрации по месту жительства		для физических лиц - фамилия, имя, отчество, серия, номер и дата выдачи паспорта или иного документа, удостоверяющего личность в соответствии с законодательством Российской Федерации, адрес регистрации по месту жительства, контактные данные
				шт	м3	шт	м3				
418	ул.Комарова-пер.Почтовый	43.76661, 44.01997	не оборудована	2	1,1			Местная администрация городского округа Прохладный КБР, адрес: КБР, г.Прохладный, ул.Гагарина, 47, ОГРН 1020701193336			ул.Комарова, 107-137
419	ул.Комарова-пер.Малый	43.76805, 44.01628	не оборудована	2	1,1			Местная администрация городского округа Прохладный КБР, адрес: КБР, г.Прохладный, ул.Гагарина, 47, ОГРН 1020701193336			ул.Комарова, 139-167
420	пер.Больничный-ул.Калинина	43.76459, 44.0275	не оборудована	3	1,1			Местная администрация городского округа Прохладный КБР, адрес: КБР, г.Прохладный, ул.Гагарина, 47, ОГРН 1020701193336			ул.Калинина, 36-50, ул.Комарова, 45-61
421	пер.Больничный-ул.Толстого	43.76648, 44.02927	не оборудована	3	1,1			Местная администрация городского округа Прохладный КБР, адрес: КБР, г.Прохладный, ул.Гагарина, 47, ОГРН 1020701193336			ул.Толстого, 34-72, ул.Королева, 24-34
422	пер.Больничный-ул.Орджоникидзе	43.76509, 44.02774	не оборудована	3	1,1			Местная администрация городского округа Прохладный КБР, адрес: КБР, г.Прохладный, ул.Гагарина, 47, ОГРН 1020701193336			ул.Орджоникидзе, 38-50, ул.Фрунзе, 36-48
423	пер.Железнодорожный-ул.Зеленая	43.7494, 44.04064	не оборудована	3	1,1			Местная администрация городского округа Прохладный КБР, адрес: КБР, г.Прохладный, ул.Гагарина, 47, ОГРН 1020701193336			ул.Зеленая, 88-98, ул.Лермонтова, 4-14, ул.Пушкина, 2-14
424	пер.Заводской-ул.Толстого	43.76574, 44.03386	не оборудована	2	1,1			Местная администрация городского округа Прохладный КБР, адрес: КБР, г.Прохладный, ул.Гагарина, 47, ОГРН 1020701193336			ул.Толстого, 2-32
425	пер.Заводской-ул.Королева	43.76479, 44.03333	не оборудована	1	1,1			Местная администрация городского округа Прохладный КБР, адрес: КБР, г.Прохладный, ул.Гагарина, 47, ОГРН 1020701193336			ул.Королева, 2-22
426	пер.Заводской-ул.Фрунзе	43.76409, 44.03291	не оборудована	2	1,1			Местная администрация городского округа Прохладный КБР, адрес: КБР, г.Прохладный, ул.Гагарина, 47, ОГРН 1020701193336			ул.Фрунзе, 2-14
427	пер.Заводской-ул.Комарова	43.76149, 44.03174	не оборудована	1	1,1			Местная администрация городского округа Прохладный КБР, адрес: КБР, г.Прохладный, ул.Гагарина, 47, ОГРН 1020701193336			ул.Комарова, 1-13
428	пер.Малый-ул.Калинина	43.76881, 44.01693	не оборудована	2	1,1			Местная администрация городского округа Прохладный КБР, адрес: КБР, г.Прохладный, ул.Гагарина, 47, ОГРН 1020701193336			ул.Калинина, 117-149
429	ул.Толстого, 92	43.7677, 44.02201	не оборудована	2	1,1			Местная администрация городского округа Прохладный КБР, адрес: КБР, г.Прохладный, ул.Гагарина, 47, ОГРН 1020701193336			ул.Толстого, 74-82
430	пер.Спартакровский-ул.Калинина	43.76372, 44.02994	не оборудована	1	1,1			Местная администрация городского округа Прохладный КБР, адрес: КБР, г.Прохладный, ул.Гагарина, 47, ОГРН 1020701193336			ул.Калинина, 16-32
431	пер.Спартакровский-ул.Орджоникидзе	43.76438, 44.03044	не оборудована	1	1,1			Местная администрация городского округа Прохладный КБР, адрес: КБР, г.Прохладный, ул.Гагарина, 47, ОГРН 1020701193336			ул.Орджоникидзе, 2-36
432	пер.Спартакровский-ул.Фрунзе	43.76502, 44.03089	не оборудована	1	1,1			Местная администрация городского округа Прохладный КБР, адрес: КБР, г.Прохладный, ул.Гагарина, 47, ОГРН 1020701193336			ул.Фрунзе, 16-36

[illegible]

№ п/п	Адрес мест (площадок) накопления твердых коммунальных отходов	Географические координаты мест (площадок) накопления твердых коммунальных отходов	Технические характеристики мест (площадок) накопления твердых				Данные о собственниках мест (площадок) накопления твердых коммунальных отходов			Данные об источниках образования твердых коммунальных отходов, которые складываются в местах (на площадках) накопления твердых коммунальных отходов	
			сведения об используемом покрытии, ограждении, площади	количество		количество		для юридических лиц, в том числе органов государственной власти и местного самоуправления, - полное наименование и основной государственный регистрационный номер записи в Едином государственном реестре юридических лиц, фактический адрес	для индивидуальных предпринимателей - фамилия, имя, отчество, основной государственный регистрационный номер записи в Едином государственном реестре индивидуальных предпринимателей, адрес регистрации по месту жительства		для физических лиц - фамилия, имя, отчество, серия, номер и дата выдачи паспорта или иного документа, удостоверяющего личность в соответствии с законодательством Российской Федерации, адрес регистрации по месту жительства, контактные данные
шт	м3	шт		м3							
1	с.Алтуд ул.Хавпачева,218а	43.72258788275311 43.85280418304319	покр.- бетон,6 кв.м.огражд. нет	2	0.8			Местная администрация сельского поселения Алтуд Прохладненского муниципального района КБР, ОГРН №1020701192566 от 21.11.2002, ул. Комсомольская, 25			Бытовые твердые коммунальные отходы, образованные жителями с. Алтуд
2	с.Алтуд ул.Хавпачева,196	43.72462241318475 43.85630607539497	покр.- бетон,6 кв.м.огражд. нет	2	0.8			Местная администрация сельского поселения Алтуд Прохладненского муниципального района КБР, ОГРН №1020701192566 от 21.11.2002, ул. Комсомольская, 25			Бытовые твердые коммунальные отходы, образованные жителями с. Алтуд
3	с.Алтуд пересечение ул.Хавпачева и Октябрьская	43.72465962849942 43.856941223275506	покр.- бетон,6 кв.м.огражд. нет	2	0.8			Местная администрация сельского поселения Алтуд Прохладненского муниципального района КБР, ОГРН №1020701192566 от 21.11.2002, ул. Комсомольская, 25			Бытовые твердые коммунальные отходы, образованные жителями с. Алтуд
4	с.Алтуд ул.Хавпачева,165	43.726582442090965 43.86008262699762	покр.- бетон,6 кв.м.огражд. нет	2	0.8			Местная администрация сельского поселения Алтуд Прохладненского муниципального района КБР, ОГРН №1020701192566 от 21.11.2002, ул. Комсомольская, 25			Бытовые твердые коммунальные отходы, образованные жителями с. Алтуд
5	с.Алтуд пересечение ул.Хавпачева, и ул.Крестьянская	43.72692978238594 43.860837935353636	покр.- бетон,6 кв.м.огражд. нет	2	0.8			Местная администрация сельского поселения Алтуд Прохладненского муниципального района КБР, ОГРН №1020701192566 от 21.11.2002, ул. Комсомольская, 25			Бытовые твердые коммунальные отходы, образованные жителями с. Алтуд
6	с.Алтуд ул.Хавпачева,166	43.7281206482418 43.86227989118198	покр.- бетон,6 кв.м.огражд. нет	2	0.8			Местная администрация сельского поселения Алтуд Прохладненского муниципального района КБР, ОГРН №1020701192566 от 21.11.2002, ул. Комсомольская, 25			Бытовые твердые коммунальные отходы, образованные жителями с. Алтуд
7	с.Алтуд ул.Хавпачева,147	43.72786014850681 43.86588478075283	покр.- бетон,6 кв.м.огражд. нет	2	0.8			Местная администрация сельского поселения Алтуд Прохладненского муниципального района КБР, ОГРН №1020701192566 от 21.11.2002, ул. Комсомольская, 25			Бытовые твердые коммунальные отходы, образованные жителями с. Алтуд
8	с.Алтуд ул.Хавпачева,108	43.72768648059872 43.87168693516288	покр.- бетон,6 кв.м.огражд. нет	2	0.8			Местная администрация сельского поселения Алтуд Прохладненского муниципального района КБР, ОГРН №1020701192566 от 21.11.2002, ул. Комсомольская, 25			Бытовые твердые коммунальные отходы, образованные жителями с. Алтуд
9	с.Алтуд ул.Хавпачева,98	43.72776090976382 43.86985015895335	покр.- бетон,6 кв.м.огражд. нет	2	0.8			Местная администрация сельского поселения Алтуд Прохладненского муниципального района КБР, ОГРН №1020701192566 от 21.11.2002, ул. Комсомольская, 25			Бытовые твердые коммунальные отходы, образованные жителями с. Алтуд
10	с.Алтуд ул.Хавпачева,92	43.72737635926488 43.87280273476791	покр.- бетон,6 кв.м.огражд. нет	2	0.8			Местная администрация сельского поселения Алтуд Прохладненского муниципального района КБР, ОГРН №1020701192566 от 21.11.2002, ул. Комсомольская, 25			Бытовые твердые коммунальные отходы, образованные жителями с. Алтуд
11	с.Алтуд ул.Хавпачева,74	43.72745078881537 43.87580681017426	покр.- бетон,6 кв.м.огражд. Нет	2	0.8			Местная администрация сельского поселения Алтуд Прохладненского муниципального района КБР, ОГРН №1020701192566 от 21.11.2002, ул. Комсомольская, 25			Бытовые твердые коммунальные отходы, образованные жителями с. Алтуд
12	с.Алтуд ул.Хавпачева,19	43.72619788166024 43.89511871704599	покр.- бетон,6 кв.м.огражд. Нет	2	0.8			Местная администрация сельского поселения Алтуд Прохладненского муниципального района КБР, ОГРН №1020701192566 от 21.11.2002, ул. Комсомольская, 25			Бытовые твердые коммунальные отходы, образованные жителями с. Алтуд

№ п/п	Адрес мест (площадок) накопления твердых коммунальных отходов	Географические координаты мест (площадок) накопления твердых коммунальных отходов	Технические характеристики мест (площадок) накопления твердых				Данные о собственниках мест (площадок) накопления твердых коммунальных отходов			Данные об источниках образования твердых коммунальных отходов, которые складываются в местах (на площадках) накопления твердых коммунальных отходов	
			сведения об используемом покрытии, ограждении, площади	количество		количество		для юридических лиц, в том числе органов государственной власти и местного самоуправления, - полное наименование и основной государственный регистрационный номер записи в Едином государственном реестре юридических лиц, фактический адрес	для индивидуальных предпринимателей - фамилия, имя, отчество, основной государственный регистрационный номер записи в Едином государственном реестре индивидуальных предпринимателей, адрес регистрации по месту жительства		для физических лиц - фамилия, имя, отчество, серия, номер и дата выдачи паспорта или иного документа, удостоверяющего личность в соответствии с законодательством Российской Федерации, адрес регистрации по месту жительства, контактные данные
шт	м3	шт		м3							
13	с.Алтуд ул.Хавпачева,58	43.727128261515 43.88047600008578	покр.- бетон,6 кв.м.огражд. Нет	2	0.8			Местная администрация сельского поселения Алтуд Прохладненского муниципального района КБР, ОГРН №1020701192566 от 21.11.2002, ул. Комсомольская, 25			Бытовые твердые коммунальные отходы, образованные жителями с. Алтуд
14	с.Алтуд ул.Хавпачева,91	43.726954591011705 43.88027000630246	покр.- бетон,6 кв.м.огражд. Нет	2	0.8			Местная администрация сельского поселения Алтуд Прохладненского муниципального района КБР, ОГРН №1020701192566 от 21.11.2002, ул. Комсомольская, 25			Бытовые твердые коммунальные отходы, образованные жителями с. Алтуд
15	с.Алтуд ул.Хавпачева,40	43.72686775509801 43.884733201775816	покр.- бетон,6 кв.м.огражд. Нет	2	0.8			Местная администрация сельского поселения Алтуд Прохладненского муниципального района КБР, ОГРН №1020701192566 от 21.11.2002, ул. Комсомольская, 25			Бытовые твердые коммунальные отходы, образованные жителями с. Алтуд
16	с.Алтуд ул.Хавпачева,22	43.72658243925167 43.88936806026323	покр.- бетон,6 кв.м.огражд. Нет	2	0.8			Местная администрация сельского поселения Алтуд Прохладненского муниципального района КБР, ОГРН №1020701192566 от 21.11.2002, ул. Комсомольская, 25			Бытовые твердые коммунальные отходы, образованные жителями с. Алтуд
17	с.Алтуд ул.Хавпачева,2	43.72614826093231 43.89254379573687	покр.- бетон,6 кв.м.огражд. Нет	2	0.8			Местная администрация сельского поселения Алтуд Прохладненского муниципального района КБР, ОГРН №1020701192566 от 21.11.2002, ул. Комсомольская, 25			Бытовые твердые коммунальные отходы, образованные жителями с. Алтуд
18	с.Алтуд ул.Степная	43.72614826093231 43.89254379573687	покр.- бетон,6 кв.м.огражд. Нет	2	0.8			Местная администрация сельского поселения Алтуд Прохладненского муниципального района КБР, ОГРН №1020701192566 от 21.11.2002, ул. Комсомольская, 25			Бытовые твердые коммунальные отходы, образованные жителями с. Алтуд
19	с.Алтуд ул.Степная,36	43.727649263852015 43.88919639855886	покр.- бетон,6 кв.м.огражд. Нет	2	0.8			Местная администрация сельского поселения Алтуд Прохладненского муниципального района КБР, ОГРН №1020701192566 от 21.11.2002, ул. Комсомольская, 25			Бытовые твердые коммунальные отходы, образованные жителями с. Алтуд
20	с.Алтуд ул.Степная,66	43.727984194338276 43.88622665752337	покр.- бетон,6 кв.м.огражд. Нет	2	0.8			Местная администрация сельского поселения Алтуд Прохладненского муниципального района КБР, ОГРН №1020701192566 от 21.11.2002, ул. Комсомольская, 25			Бытовые твердые коммунальные отходы, образованные жителями с. Алтуд
21	с.Алтуд ул.Степная,72	43.72815786232956 43.882982254290255	покр.- бетон,6 кв.м.огражд. Нет	2	0.8			Местная администрация сельского поселения Алтуд Прохладненского муниципального района КБР, ОГРН №1020701192566 от 21.11.2002, ул. Комсомольская, 25			Бытовые твердые коммунальные отходы, образованные жителями с. Алтуд
22	с.Алтуд ул.Степная,55	43.72838734979739 43.88060903578663	покр.- бетон,6 кв.м.огражд. Нет	2	0.8			Местная администрация сельского поселения Алтуд Прохладненского муниципального района КБР, ОГРН №1020701192566 от 21.11.2002, ул. Комсомольская, 25			Бытовые твердые коммунальные отходы, образованные жителями с. Алтуд
23	с.Алтуд ул.Степная,69	43.72866645435918 43.87624025393962	покр.- бетон,6 кв.м.огражд. Нет	2	0.8			Местная администрация сельского поселения Алтуд Прохладненского муниципального района КБР, ОГРН №1020701192566 от 21.11.2002, ул. Комсомольская, 25			Бытовые твердые коммунальные отходы, образованные жителями с. Алтуд

№ п/п	Адрес мест (площадок) накопления твердых коммунальных отходов	Географические координаты мест (площадок) накопления твердых коммунальных отходов	Технические характеристики мест (площадок) накопления твердых				Данные о собственниках мест (площадок) накопления твердых коммунальных отходов				Данные об источниках образования твердых коммунальных отходов, которые складываются в местах (на площадках) накопления твердых коммунальных отходов
			сведения об используемом покрытии, ограждении, площади	количество		количество		для юридических лиц, в том числе органов государственной власти и местного самоуправления, - полное наименование и основной государственный регистрационный номер записи в Едином государственном реестре юридических лиц, фактический адрес	для индивидуальных предпринимателей - фамилия, имя, отчество, основной государственный регистрационный номер записи в Едином государственном реестре индивидуальных предпринимателей, адрес регистрации по месту жительства	для физических лиц - фамилия, имя, отчество, серия, номер и дата выдачи паспорта или иного документа, удостоверяющего личность в соответствии с законодательством Российской Федерации, адрес регистрации по месту жительства, контактные данные	
24	с.Алтуд ул.Степная,81	43.72888353478586 43.874343395527845	покр.- бетон,6 кв.м.огражд. Нет	2	0.8			Местная администрация сельского поселения Алтуд Прохладненского муниципального района КБР, ОГРН №1020701192566 от 21.11.2002, ул. Комсомольская, 25			Бытовые твердые коммунальные отходы, образованные жителями с. Алтуд
25	с.Алтуд ул.Степная,91	43.72915643439889 43.871888637968375	покр.- бетон,6 кв.м.огражд. Нет	2	0.8			Местная администрация сельского поселения Алтуд Прохладненского муниципального района КБР, ОГРН №1020701192566 от 21.11.2002, ул. Комсомольская, 25			Бытовые твердые коммунальные отходы, образованные жителями с. Алтуд
26	с.Алтуд ул.Степная,144	43.72921845695084 43.871648312106124	покр.- бетон,6 кв.м.огражд. нет	2	0.8			Местная администрация сельского поселения Алтуд Прохладненского муниципального района КБР, ОГРН №1020701192566 от 21.11.2002, ул. Комсомольская, 25			Бытовые твердые коммунальные отходы, образованные жителями с. Алтуд
27	с.Алтуд ул.Степная,93	43.7290882096122 43.871648312106124	покр.- бетон,6 кв.м.огражд. нет	2	0.8			Местная администрация сельского поселения Алтуд Прохладненского муниципального района КБР, ОГРН №1020701192566 от 21.11.2002, ул. Комсомольская, 25			Бытовые твердые коммунальные отходы, образованные жителями с. Алтуд
28	с.Алтуд ул.Степная,121	43.72963400667614 43.86616373081779	покр.- бетон,6 кв.м.огражд. нет	2	0.8			Местная администрация сельского поселения Алтуд Прохладненского муниципального района КБР, ОГРН №1020701192566 от 21.11.2002, ул. Комсомольская, 25			Бытовые твердые коммунальные отходы, образованные жителями с. Алтуд
29	с.Алтуд ул.Степная,123	43.72951616496868 43.865940571158724	покр.- бетон,6 кв.м.огражд. нет	2	0.8			Местная администрация сельского поселения Алтуд Прохладненского муниципального района КБР, ОГРН №1020701192566 от 21.11.2002, ул. Комсомольская, 25			Бытовые твердые коммунальные отходы, образованные жителями с. Алтуд
30	с.Алтуд ул.Степная,194	43.72960919797715 43.8636574746488	покр.- бетон,6 кв.м.огражд. нет	2	0.8			Местная администрация сельского поселения Алтуд Прохладненского муниципального района КБР, ОГРН №1020701192566 от 21.11.2002, ул. Комсомольская, 25			Бытовые твердые коммунальные отходы, образованные жителями с. Алтуд
31	с.Алтуд пер.Грейдерный,2	43.72894865812164 43.85918998672424	покр.- бетон,6 кв.м.огражд. нет	2	0.8			Местная администрация сельского поселения Алтуд Прохладненского муниципального района КБР, ОГРН №1020701192566 от 21.11.2002, ул. Комсомольская, 25			Бытовые твердые коммунальные отходы, образованные жителями с. Алтуд
32	с.Алтуд пер.Грейдерный,16 перед з/у	43.72852690153105 43.855842589709944	покр.- бетон,6 кв.м.огражд. нет	2	0.8			Местная администрация сельского поселения Алтуд Прохладненского муниципального района КБР, ОГРН №1020701192566 от 21.11.2002, ул. Комсомольская, 25			Бытовые твердые коммунальные отходы, образованные жителями с. Алтуд
33	с.Алтуд, ул.Кузнечная,11	43.726464593196695 43.86588692636452	покр.- бетон,6 кв.м.огражд. Нет	2	0.8			Местная администрация сельского поселения Алтуд Прохладненского муниципального района КБР, ОГРН №1020701192566 от 21.11.2002, ул. Комсомольская, 25			Бытовые твердые коммунальные отходы, образованные жителями с. Алтуд
34	с.Алтуд, ул.Кузнечная,2	43.7263715550673 43.8694403168347	покр.- бетон,6 кв.м.огражд. Нет	2	0.8			Местная администрация сельского поселения Алтуд Прохладненского муниципального района КБР, ОГРН №1020701192566 от 21.11.2002, ул. Комсомольская, 25			Бытовые твердые коммунальные отходы, образованные жителями с. Алтуд

№ п/п	Адрес мест (площадок) накопления твердых коммунальных отходов	Географические координаты мест (площадок) накопления твердых коммунальных отходов	Технические характеристики мест (площадок) накопления твердых				Данные о собственниках мест (площадок) накопления твердых коммунальных отходов			Данные об источниках образования твердых коммунальных отходов, которые складываются в местах (на площадках) накопления твердых коммунальных отходов	
			сведения об используемом покрытии, ограждении, площади	количество		количество		для юридических лиц, в том числе органов государственной власти и местного самоуправления, - полное наименование и основной государственный регистрационный номер записи в Едином государственном реестре юридических лиц, фактический адрес	для индивидуальных предпринимателей - фамилия, имя, отчество, основной государственный регистрационный номер записи в Едином государственном реестре индивидуальных предпринимателей, адрес регистрации по месту жительства		для физических лиц - фамилия, имя, отчество, серия, номер и дата выдачи паспорта или иного документа, удостоверяющего личность в соответствии с законодательством Российской Федерации, адрес регистрации по месту жительства, контактные данные
шт	м3	шт		м3							
35	с.Алтуд, ул.Аптчная,52	43.725779209441924 43.87256240841453	покр.- бетон,6 кв.м.огражд. нет	2	0.8			Местная администрация сельского поселения Алтуд Прохладненского муниципального района КБР, ОГРН №1020701192566 от 21.11.2002, ул. Комсомольская, 25			Бытовые твердые коммунальные отходы, образованные жителями с. Алтуд
36	с.Алтуд, ул.Аптчная,36	43.725571421567835 43.8764998914121	покр.- бетон,6 кв.м.огражд. Нет	2	0.8			Местная администрация сельского поселения Алтуд Прохладненского муниципального района КБР, ОГРН №1020701192566 от 21.11.2002, ул. Комсомольская, 25			Бытовые твердые коммунальные отходы, образованные жителями с. Алтуд
37	с.Алтуд, ул.Аптчная,14	43.72546597672405 43.88031077394773	покр.- бетон,6 кв.м.огражд. Нет	2	0.8			Местная администрация сельского поселения Алтуд Прохладненского муниципального района КБР, ОГРН №1020701192566 от 21.11.2002, ул. Комсомольская, 25			Бытовые твердые коммунальные отходы, образованные жителями с. Алтуд
38	с.Алтуд, ул.Крестьянская,28	43.7244673436037 43.86397504768866	покр.- бетон,6 кв.м.огражд. Нет	2	0.8			Местная администрация сельского поселения Алтуд Прохладненского муниципального района КБР, ОГРН №1020701192566 от 21.11.2002, ул. Комсомольская, 25			Бытовые твердые коммунальные отходы, образованные жителями с. Алтуд
39	с.Алтуд, пер.Школьный,44	43.71820224404881 43.873768329358434	покр.- бетон,6 кв.м.огражд. Нет	2	0.8			Местная администрация сельского поселения Алтуд Прохладненского муниципального района КБР, ОГРН №1020701192566 от 21.11.2002, ул. Комсомольская, 25			Бытовые твердые коммунальные отходы, образованные жителями с. Алтуд
40	с.Алтуд, ул.Октябрьская,186	43.72422853722546 43.85937452299914	покр.- бетон,6 кв.м.огражд. Нет	2	0.8			Местная администрация сельского поселения Алтуд Прохладненского муниципального района КБР, ОГРН №1020701192566 от 21.11.2002, ул. Комсомольская, 25			Бытовые твердые коммунальные отходы, образованные жителями с. Алтуд
41	с.Алтуд, ул.Октябрьская,170	43.723614459884814 43.862919330531454	покр.- бетон,6 кв.м.огражд. нет	2	0.8			Местная администрация сельского поселения Алтуд Прохладненского муниципального района КБР, ОГРН №1020701192566 от 21.11.2002, ул. Комсомольская, 25			Бытовые твердые коммунальные отходы, образованные жителями с. Алтуд
42	с.Алтуд, ул.Октябрьская,131	43.72340356312227 43.86387205120628	покр.- бетон,6 кв.м.огражд. нет	2	0.8			Местная администрация сельского поселения Алтуд Прохладненского муниципального района КБР, ОГРН №1020701192566 от 21.11.2002, ул. Комсомольская, 25			Бытовые твердые коммунальные отходы, образованные жителями с. Алтуд
43	с.Алтуд, ул.Октябрьская,115	43.72278482532602 43.86679673185882	покр.- бетон,6 кв.м.огражд. нет	2	0.8			Местная администрация сельского поселения Алтуд Прохладненского муниципального района КБР, ОГРН №1020701192566 от 21.11.2002, ул. Комсомольская, 25			Бытовые твердые коммунальные отходы, образованные жителями с. Алтуд
44	с.Алтуд, ул.Октябрьская,105	43.72227618383069 43.86905407890026	покр.- бетон,6 кв.м.огражд. нет	2	0.8			Местная администрация сельского поселения Алтуд Прохладненского муниципального района КБР, ОГРН №1020701192566 от 21.11.2002, ул. Комсомольская, 25			Бытовые твердые коммунальные отходы, образованные жителями с. Алтуд
45	с.Алтуд, ул.Октябрьская,85	43.72243125790047 43.873070955055496	покр.- бетон,6 кв.м.огражд. нет	2	0.8			Местная администрация сельского поселения Алтуд Прохладненского муниципального района КБР, ОГРН №1020701192566 от 21.11.2002, ул. Комсомольская, 25			Бытовые твердые коммунальные отходы, образованные жителями с. Алтуд

№ п/п	Адрес мест (площадок) накопления твердых коммунальных отходов	Географические координаты мест (площадок) накопления твердых коммунальных отходов	Технические характеристики мест (площадок) накопления твердых				Данные о собственниках мест (площадок) накопления твердых коммунальных отходов			Данные об источниках образования твердых коммунальных отходов, которые складываются в местах (на площадках) накопления твердых коммунальных отходов	
			сведения об используемом покрытии, ограждении, площади	количество		количество		для юридических лиц, в том числе органов государственной власти и местного самоуправления, - полное наименование и основной государственный регистрационный номер записи в Едином государственном реестре юридических лиц, фактический адрес	для индивидуальных предпринимателей - фамилия, имя, отчество, основной государственный регистрационный номер записи в Едином государственном реестре индивидуальных предпринимателей, адрес регистрации по месту жительства		для физических лиц - фамилия, имя, отчество, серия, номер и дата выдачи паспорта или иного документа, удостоверяющего личность в соответствии с законодательством Российской Федерации, адрес регистрации по месту жительства, контактные данные
шт	м3	шт		м3							
46	с.Алтуд, ул.Октябрьская,44	43.722859260226684 43.87725090973163	покр.- бетон,6 кв.м.огражд. Нет	2	0.8			Местная администрация сельского поселения Алтуд Прохладненского муниципального района КБР, ОГРН №1020701192566 от 21.11.2002, ул. Комсомольская, 25			Бытовые твердые коммунальные отходы, образованные жителями с. Алтуд
47	с.Алтуд, ул.Октябрьская,70	43.72341131668936 43.880881547788704	покр.- бетон,6 кв.м.огражд. Нет	2	0.8			Местная администрация сельского поселения Алтуд Прохладненского муниципального района КБР, ОГРН №1020701192566 от 21.11.2002, ул. Комсомольская, 25			Бытовые твердые коммунальные отходы, образованные жителями с. Алтуд
48	с.Алтуд, ул.Октябрьская,17	43.723454736575675 43.8833878039577	покр.- бетон,6 кв.м.огражд. Нет	2	0.8			Местная администрация сельского поселения Алтуд Прохладненского муниципального района КБР, ОГРН №1020701192566 от 21.11.2002, ул. Комсомольская, 25			Бытовые твердые коммунальные отходы, образованные жителями с. Алтуд
49	с.Алтуд, ул.Октябрьская,28	43.723935455546766 43.887677192851704	покр.- бетон,6 кв.м.огражд. Нет	2	0.8			Местная администрация сельского поселения Алтуд Прохладненского муниципального района КБР, ОГРН №1020701192566 от 21.11.2002, ул. Комсомольская, 25			Бытовые твердые коммунальные отходы, образованные жителями с. Алтуд
50	с.Алтуд, ул.Октябрьская,7	43.723567938743166 43.890389442312895	покр.- бетон,6 кв.м.огражд. Нет	2	0.8			Местная администрация сельского поселения Алтуд Прохладненского муниципального района КБР, ОГРН №1020701192566 от 21.11.2002, ул. Комсомольская, 25			Бытовые твердые коммунальные отходы, образованные жителями с. Алтуд
51	с.Алтуд, ул.Октябрьская,41	43.72514964119733 43.88937878582511	покр.- бетон,6 кв.м.огражд. Нет	2	0.8			Местная администрация сельского поселения Алтуд Прохладненского муниципального района КБР, ОГРН №1020701192566 от 21.11.2002, ул. Комсомольская, 25			Бытовые твердые коммунальные отходы, образованные жителями с. Алтуд
52	с.Алтуд, ул.Свободы,24	43.72116118930828 43.88143515567209	покр.- бетон,6 кв.м.огражд. Нет	2	0.8			Местная администрация сельского поселения Алтуд Прохладненского муниципального района КБР, ОГРН №1020701192566 от 21.11.2002, ул. Комсомольская, 25			Бытовые твердые коммунальные отходы, образованные жителями с. Алтуд
53	с.Алтуд, ул.Свободы,5	43.71900867954324 43.88152098636056	покр.- бетон,6 кв.м.огражд. Нет	2	0.8			Местная администрация сельского поселения Алтуд Прохладненского муниципального района КБР, ОГРН №1020701192566 от 21.11.2002, ул. Комсомольская, 25			Бытовые твердые коммунальные отходы, образованные жителями с. Алтуд
54	с.Алтуд, пер.Садовый,96	43.71365033218673 43.86417245861595	покр.- бетон,6 кв.м.огражд. Нет	2	0.8			Местная администрация сельского поселения Алтуд Прохладненского муниципального района КБР, ОГРН №1020701192566 от 21.11.2002, ул. Комсомольская, 25			Бытовые твердые коммунальные отходы, образованные жителями с. Алтуд
55	с.Алтуд, ул.Советская,69	43.714878684830296 43.8606770039587	покр.- бетон,6 кв.м.огражд. Нет	2	0.8			Местная администрация сельского поселения Алтуд Прохладненского муниципального района КБР, ОГРН №1020701192566 от 21.11.2002, ул. Комсомольская, 25			Бытовые твердые коммунальные отходы, образованные жителями с. Алтуд
56	с.Алтуд, ул.Советская,59	43.71553007352436 43.862917185124395	покр.- бетон,6 кв.м.огражд. Нет	2	0.8			Местная администрация сельского поселения Алтуд Прохладненского муниципального района КБР, ОГРН №1020701192566 от 21.11.2002, ул. Комсомольская, 25			Бытовые твердые коммунальные отходы, образованные жителями с. Алтуд

№ п/п	Адрес мест (площадок) накопления твердых коммунальных отходов	Географические координаты мест (площадок) накопления твердых коммунальных отходов	Технические характеристики мест (площадок) накопления твердых				Данные о собственниках мест (площадок) накопления твердых коммунальных отходов			Данные об источниках образования твердых коммунальных отходов, которые складываются в местах (на площадках) накопления твердых коммунальных отходов	
			сведения об используемом покрытии, ограждении, площади	количество		количество		для юридических лиц, в том числе органов государственной власти и местного самоуправления, - полное наименование и основной государственный регистрационный номер записи в Едином государственном реестре юридических лиц, фактический адрес	для индивидуальных предпринимателей - фамилия, имя, отчество, основной государственный регистрационный номер записи в Едином государственном реестре индивидуальных предпринимателей, адрес регистрации по месту жительства		для физических лиц - фамилия, имя, отчество, серия, номер и дата выдачи паспорта или иного документа, удостоверяющего личность в соответствии с законодательством Российской Федерации, адрес регистрации по месту жительства, контактные данные
шт	м3	шт		м3							
57	с.Алтуд, ул.Советская,51	43.71586507058586 43.86572384858028	покр.- бетон,6 кв.м.огражд. Нет	2	0.8			Местная администрация сельского поселения Алтуд Прохладненского муниципального района КБР, ОГРН №1020701192566 от 21.11.2002, ул. Комсомольская, 25			Бытовые твердые коммунальные отходы, образованные жителями с. Алтуд
58	с.Алтуд, ул.Советская,26	43.71862717448642 43.877501965289426	покр.- бетон,6 кв.м.огражд. Нет	2	0.8			Местная администрация сельского поселения Алтуд Прохладненского муниципального района КБР, ОГРН №1020701192566 от 21.11.2002, ул. Комсомольская, 25			Бытовые твердые коммунальные отходы, образованные жителями с. Алтуд
59	с.Алтуд, ул.Кажарова,178	43.70952306931276 43.848787307542814	покр.- бетон,6 кв.м.огражд. Нет	2	0.8			Местная администрация сельского поселения Алтуд Прохладненского муниципального района КБР, ОГРН №1020701192566 от 21.11.2002, ул. Комсомольская, 25			Бытовые твердые коммунальные отходы, образованные жителями с. Алтуд
60	с.Алтуд, ул.Кажарова,121 А	43.71071428117727 43.856563567296696	покр.- бетон,6 кв.м.огражд. Нет	2	0.8			Местная администрация сельского поселения Алтуд Прохладненского муниципального района КБР, ОГРН №1020701192566 от 21.11.2002, ул. Комсомольская, 25			Бытовые твердые коммунальные отходы, образованные жителями с. Алтуд
61	с.Алтуд, ул.Кажарова,99	43.71205436634386 43.8603916161992	покр.- бетон,6 кв.м.огражд. Нет	2	0.8			Местная администрация сельского поселения Алтуд Прохладненского муниципального района КБР, ОГРН №1020701192566 от 21.11.2002, ул. Комсомольская, 25			Бытовые твердые коммунальные отходы, образованные жителями с. Алтуд
62	с.Алтуд, ул.Кажарова,55 А	43.71519352345106 43.869197844542214	покр.- бетон,6 кв.м.огражд. Нет	2	0.8			Местная администрация сельского поселения Алтуд Прохладненского муниципального района КБР, ОГРН №1020701192566 от 21.11.2002, ул. Комсомольская, 25			Бытовые твердые коммунальные отходы, образованные жителями с. Алтуд
63	с.Алтуд, ул.Кажарова,42	43.715714632187556 43.87409019378538	покр.- бетон,6 кв.м.огражд. Нет	2	0.8			Местная администрация сельского поселения Алтуд Прохладненского муниципального района КБР, ОГРН №1020701192566 от 21.11.2002, ул. Комсомольская, 25			Бытовые твердые коммунальные отходы, образованные жителями с. Алтуд
64	с.Алтуд, ул.Кажарова,10	43.715739446404385 43.87776374751411	покр.- бетон,6 кв.м.огражд. Нет	2	0.8			Местная администрация сельского поселения Алтуд Прохладненского муниципального района КБР, ОГРН №1020701192566 от 21.11.2002, ул. Комсомольская, 25			Бытовые твердые коммунальные отходы, образованные жителями с. Алтуд
65	с.Алтуд, ул.Кажарова,1	43.71614888612466 43.884218215680455	покр.- бетон,6 кв.м.огражд. Нет	2	0.8			Местная администрация сельского поселения Алтуд Прохладненского муниципального района КБР, ОГРН №1020701192566 от 21.11.2002, ул. Комсомольская, 25			Бытовые твердые коммунальные отходы, образованные жителями с. Алтуд
66	с.Алтуд, пер.Зерновой	43.70880336755541 43.85642623848981	покр.- бетон,6 кв.м.огражд. Нет	2	0.8			Местная администрация сельского поселения Алтуд Прохладненского муниципального района КБР, ОГРН №1020701192566 от 21.11.2002, ул. Комсомольская, 25			Бытовые твердые коммунальные отходы, образованные жителями с. Алтуд
67	с.Алтуд, ул.Первомайская,123	43.70779825161681 43.851516723370885	покр.- бетон,6 кв.м.огражд. Нет	2	0.8			Местная администрация сельского поселения Алтуд Прохладненского муниципального района КБР, ОГРН №1020701192566 от 21.11.2002, ул. Комсомольская, 25			Бытовые твердые коммунальные отходы, образованные жителями с. Алтуд

№ п/п	Адрес мест (площадок) накопления твердых коммунальных отходов	Географические координаты мест (площадок) накопления твердых коммунальных отходов	Технические характеристики мест (площадок) накопления твердых				Данные о собственниках мест (площадок) накопления твердых коммунальных отходов			Данные об источниках образования твердых коммунальных отходов, которые складываются в местах (на площадках) накопления твердых коммунальных отходов	
			сведения об используемом покрытии, ограждении, площади	количество		количество		для юридических лиц, в том числе органов государственной власти и местного самоуправления, - полное наименование и основной государственный регистрационный номер записи в Едином государственном реестре юридических лиц, фактический адрес	для индивидуальных предпринимателей - фамилия, имя, отчество, основной государственный регистрационный номер записи в Едином государственном реестре индивидуальных предпринимателей, адрес регистрации по месту жительства		для физических лиц - фамилия, имя, отчество, серия, номер и дата выдачи паспорта или иного документа, удостоверяющего личность в соответствии с законодательством Российской Федерации, адрес регистрации по месту жительства, контактные данные
				шт	м3	шт	м3				
68	с.Алтуд, ул.Первомайская,124	43.70834424312124 43.85680603987567	покр.- бетон,6 кв.м.огражд. Нет	2	0.8		Местная администрация сельского поселения Алтуд Прохладненского муниципального района КБР, ОГРН №1020701192566 от 21.11.2002, ул. Комсомольская, 25			Бытовые твердые коммунальные отходы, образованные жителями с. Алтуд	
69	с.Алтуд, ул.Первомайская,90	43.7103358267884 43.861586809371154	покр.- бетон,6 кв.м.огражд. Нет	2	0.8		Местная администрация сельского поселения Алтуд Прохладненского муниципального района КБР, ОГРН №1020701192566 от 21.11.2002, ул. Комсомольская, 25			Бытовые твердые коммунальные отходы, образованные жителями с. Алтуд	
70	с.Алтуд, ул.Первомайская,75	43.710286193159426 43.861844301436584	покр.- бетон,6 кв.м.огражд. Нет	2	0.8		Местная администрация сельского поселения Алтуд Прохладненского муниципального района КБР, ОГРН №1020701192566 от 21.11.2002, ул. Комсомольская, 25			Бытовые твердые коммунальные отходы, образованные жителями с. Алтуд	
71	с.Алтуд, ул.Первомайская,68	43.711744165270865 43.86555218732612	покр.- бетон,6 кв.м.огражд. Нет	2	0.8		Местная администрация сельского поселения Алтуд Прохладненского муниципального района КБР, ОГРН №1020701192566 от 21.11.2002, ул. Комсомольская, 25			Бытовые твердые коммунальные отходы, образованные жителями с. Алтуд	
72	с.Алтуд, ул.Первомайская,55	43.71169453280818 43.865801097108495	покр.- бетон,6 кв.м.огражд. Нет	2	0.8		Местная администрация сельского поселения Алтуд Прохладненского муниципального района КБР, ОГРН №1020701192566 от 21.11.2002, ул. Комсомольская, 25			Бытовые твердые коммунальные отходы, образованные жителями с. Алтуд	
73	с.Алтуд, ул.Первомайская,45	43.713140062780234 43.87002396688331	покр.- бетон,6 кв.м.огражд. Нет	2	0.8		Местная администрация сельского поселения Алтуд Прохладненского муниципального района КБР, ОГРН №1020701192566 от 21.11.2002, ул. Комсомольская, 25			Бытовые твердые коммунальные отходы, образованные жителями с. Алтуд	
74	с.Алтуд, ул.Первомайская,28	43.713499888820046 43.87431550130715	покр.- бетон,6 кв.м.огражд. Нет	2	0.8		Местная администрация сельского поселения Алтуд Прохладненского муниципального района КБР, ОГРН №1020701192566 от 21.11.2002, ул. Комсомольская, 25			Бытовые твердые коммунальные отходы, образованные жителями с. Алтуд	
75	с.Алтуд, ул.Первомайская,75	43.713710819497486 43.87804055282687	покр.- бетон,6 кв.м.огражд. Нет	2	0.8		Местная администрация сельского поселения Алтуд Прохладненского муниципального района КБР, ОГРН №1020701192566 от 21.11.2002, ул. Комсомольская, 25			Бытовые твердые коммунальные отходы, образованные жителями с. Алтуд	
76	с.Алтуд, ул.Колхозная,51	43.72077969854879 43.865099429822294	покр.- бетон,6 кв.м.огражд. Нет	2	0.8		Местная администрация сельского поселения Алтуд Прохладненского муниципального района КБР, ОГРН №1020701192566 от 21.11.2002, ул. Комсомольская, 25			Бытовые твердые коммунальные отходы, образованные жителями с. Алтуд	
77	с.Алтуд, ул.Колхозная,54	43.72018419561088 43.8673911091064	покр.- бетон,6 кв.м.огражд. Нет	2	0.8		Местная администрация сельского поселения Алтуд Прохладненского муниципального района КБР, ОГРН №1020701192566 от 21.11.2002, ул. Комсомольская, 25			Бытовые твердые коммунальные отходы, образованные жителями с. Алтуд	
78	с.Алтуд, ул.Колхозная,50	43.72007253818067 43.86920213666599	покр.- бетон,6 кв.м.огражд. Нет	2	0.8		Местная администрация сельского поселения Алтуд Прохладненского муниципального района КБР, ОГРН №1020701192566 от 21.11.2002, ул. Комсомольская, 25			Бытовые твердые коммунальные отходы, образованные жителями с. Алтуд	

№ п/п	Адрес мест (площадок) накопления твердых коммунальных отходов	Географические координаты мест (площадок) накопления твердых коммунальных отходов	Технические характеристики мест (площадок) накопления твердых коммунальных отходов				Данные о собственниках мест (площадок) накопления твердых коммунальных отходов			Данные об источниках образования твердых коммунальных отходов, которые складываются в местах (на площадках) накопления твердых коммунальных отходов	
			сведения об используемом покрытии, ограждении, площади	количество		количество		для юридических лиц, в том числе органов государственной власти и местного самоуправления, - полное наименование и основной государственный регистрационный номер записи в Едином государственном реестре юридических лиц, фактический адрес	для индивидуальных предпринимателей - фамилия, имя, отчество, основной государственный регистрационный номер записи в Едином государственном реестре индивидуальных предпринимателей, адрес регистрации по месту жительства		для физических лиц - фамилия, имя, отчество, серия, номер и дата выдачи паспорта или иного документа, удостоверяющего личность в соответствии с законодательством Российской Федерации, адрес регистрации по месту жительства, контактные данные
				шт	м3	шт	м3				
79	с.Алтуд, ул.Колхозная,14 А	43.720413713153015 43.87340784056505	покр.- бетон,6 кв.м.огражд. Нет	2	0.8			Местная администрация сельского поселения Алтуд Прохладненского муниципального района КБР, ОГРН №1020701192566 от 21.11.2002, ул. Комсомольская, 25			Бытовые твердые коммунальные отходы, образованные жителями с. Алтуд
80	с.Алтуд, ул.Колхозная,28	43.72038269732673 43.87751913083777	покр.- бетон,6 кв.м.огражд. Нет	2	0.8			Местная администрация сельского поселения Алтуд Прохладненского муниципального района КБР, ОГРН №1020701192566 от 21.11.2002, ул. Комсомольская, 25			Бытовые твердые коммунальные отходы, образованные жителями с. Алтуд
81	с.Алтуд, пер.Мостовой,13	43.721536475159446 43.883750439017604	покр.- бетон,6 кв.м.огражд. Нет	2	0.8			Местная администрация сельского поселения Алтуд Прохладненского муниципального района КБР, ОГРН №1020701192566 от 21.11.2002, ул. Комсомольская, 25			Бытовые твердые коммунальные отходы, образованные жителями с. Алтуд
82	с.Алтуд, пер.Мостовой,13	43.719272320074175 43.88399934814516	покр.- бетон,6 кв.м.огражд. Нет	2	0.8			Местная администрация сельского поселения Алтуд Прохладненского муниципального района КБР, ОГРН №1020701192566 от 21.11.2002, ул. Комсомольская, 25			Бытовые твердые коммунальные отходы, образованные жителями с. Алтуд
83	с.Алтуд, ул.Подгорная,16	43.718540328394695 43.86355447742972	покр.- бетон,6 кв.м.огражд. Нет	2	0.8			Местная администрация сельского поселения Алтуд Прохладненского муниципального района КБР, ОГРН №1020701192566 от 21.11.2002, ул. Комсомольская, 25			Бытовые твердые коммунальные отходы, образованные жителями с. Алтуд
84	с.Алтуд, ул.Молодежная,34	43.70975262792792 43.871742725241354	покр.- бетон,6 кв.м.огражд. Нет	2	0.8			Местная администрация сельского поселения Алтуд Прохладненского муниципального района КБР, ОГРН №1020701192566 от 21.11.2002, ул. Комсомольская, 25			Бытовые твердые коммунальные отходы, образованные жителями с. Алтуд
85	с.Алтуд, ул.Молодежная,2 Б	43.711660410007696 43.878978253196706	покр.- бетон,6 кв.м.огражд. Нет	2	0.8			Местная администрация сельского поселения Алтуд Прохладненского муниципального района КБР, ОГРН №1020701192566 от 21.11.2002, ул. Комсомольская, 25			Бытовые твердые коммунальные отходы, образованные жителями с. Алтуд
86	с.Алтуд, ул.Надречная,64	43.70898019209287 43.86285495620542	покр.- бетон,6 кв.м.огражд. Нет	2	0.8			Местная администрация сельского поселения Алтуд Прохладненского муниципального района КБР, ОГРН №1020701192566 от 21.11.2002, ул. Комсомольская, 25			Бытовые твердые коммунальные отходы, образованные жителями с. Алтуд
87	с.Алтуд, ул.Надречная,48	43.71035909208668 43.86664438262415	покр.- бетон,6 кв.м.огражд. Нет	2	0.8			Местная администрация сельского поселения Алтуд Прохладненского муниципального района КБР, ОГРН №1020701192566 от 21.11.2002, ул. Комсомольская, 25			Бытовые твердые коммунальные отходы, образованные жителями с. Алтуд
88	с.Алтуд, ул.Надречная,30	43.711767430022434 43.87067842514626	покр.- бетон,6 кв.м.огражд. Нет	2	0.8			Местная администрация сельского поселения Алтуд Прохладненского муниципального района КБР, ОГРН №1020701192566 от 21.11.2002, ул. Комсомольская, 25			Бытовые твердые коммунальные отходы, образованные жителями с. Алтуд
89	с.Алтуд, ул.Надречная,18	43.71189151106947 43.874557972658295	покр.- бетон,6 кв.м.огражд. Нет	2	0.8			Местная администрация сельского поселения Алтуд Прохладненского муниципального района КБР, ОГРН №1020701192566 от 21.11.2002, ул. Комсомольская, 25			Бытовые твердые коммунальные отходы, образованные жителями с. Алтуд

№ п/п	Адрес мест (площадок) накопления твердых коммунальных отходов	Географические координаты мест (площадок) накопления твердых коммунальных отходов	Технические характеристики мест (площадок) накопления твердых				Данные о собственниках мест (площадок) накопления твердых коммунальных отходов			Данные об источниках образования твердых коммунальных отходов, которые складываются в местах (на площадках) накопления твердых коммунальных отходов	
			сведения об используемом покрытии, ограждении, площади	количество		количество		для юридических лиц, в том числе органов государственной власти и местного самоуправления, - полное наименование и основной государственный регистрационный номер записи в Едином государственном реестре юридических лиц, фактический адрес	для индивидуальных предпринимателей - фамилия, имя, отчество, основной государственный регистрационный номер записи в Едином государственном реестре индивидуальных предпринимателей, адрес регистрации по месту жительства		для физических лиц - фамилия, имя, отчество, серия, номер и дата выдачи паспорта или иного документа, удостоверяющего личность в соответствии с законодательством Российской Федерации, адрес регистрации по месту жительства, контактные данные
шт	м3	шт		м3							
90	с.Алтуд, ул.Надречная,2	43.712449872602036 43.87842035380346	покр.- бетон,6 кв.м.огражд. Нет	2	0.8			Местная администрация сельского поселения Алтуд Прохладненского муниципального района КБР, ОГРН №1020701192566 от 21.11.2002, ул. Комсомольская, 25			Бытовые твердые коммунальные отходы, образованные жителями с. Алтуд
91	с.Алтуд, ул.Комсомольская,43	43.72370595208764 долгота: 43.86895322753845	покр.- бетон,6 кв.м.огражд. Нет	2	0.8			Местная администрация сельского поселения Алтуд Прохладненского муниципального района КБР, ОГРН №1020701192566 от 21.11.2002, ул. Комсомольская, 25			Бытовые твердые коммунальные отходы, образованные жителями с. Алтуд
92	с.Алтуд, пересечение ул.Комсомольская и ул.Подгорная	43.7177261324131 43.86867856959726	покр.- бетон,6 кв.м.огражд. Нет	2	0.8			Местная администрация сельского поселения Алтуд Прохладненского муниципального района КБР, ОГРН №1020701192566 от 21.11.2002, ул. Комсомольская, 25			Бытовые твердые коммунальные отходы, образованные жителями с. Алтуд
93	с.Алтуд, конец ул.Комсомольская	43.70899104941565 43.87211394336192	покр.- бетон,6 кв.м.огражд. Нет	2	0.8			Местная администрация сельского поселения Алтуд Прохладненского муниципального района КБР, ОГРН №1020701192566 от 21.11.2002, ул. Комсомольская, 25			Бытовые твердые коммунальные отходы, образованные жителями с. Алтуд
	с.п.Прималкинское										
1	ул. Книш № 150, МКОУ СОШ с.п. Прималкинское	43.746500 44.007226	А-Б, огр. бордюор.	2	0,75			Местная администрация сельского поселения Прималкинское Прохладненского муниципального района, ОГРН 2090716023517 от 27.08.2009, КБР, с.п.Прималкинское Прохладненский район, ул.Октябрьская, 204			Бытовые твердые коммунальные отходы, образованные МКОУ СОШ с.п. Прималкинское
2	ул. Пришкольная № 17, МКОУ ДОУ СОШ, с.п. Прималкинское	43.744339 44.008361	А-Б, огр. бордюор.	1	0,75			Местная администрация сельского поселения Прималкинское Прохладненского муниципального района, ОГРН 2090716023517 от 27.08.2009, КБР, с.п.Прималкинское Прохладненский район, ул.Октябрьская, 204			Бытовые твердые коммунальные отходы, образованные жителями с.п.Прималкинское
3	ЖК «Ясная поляна» пер. Абрикосовый № 14, 14/1,14/2, 14/3, 14/4, 14/5. № 16, 16/1,16/2, 16/3, 16/4, 16/5.	43.751571, 44.010126	А-Б, огр. бордюор.	3	0,75			Местная администрация сельского поселения Прималкинское Прохладненского муниципального района, ОГРН 2090716023517 от 27.08.2009, КБР, с.п.Прималкинское Прохладненский район, ул.Октябрьская, 204			Бытовые твердые коммунальные отходы, образованные жителями с.п. Прималкинское, пер. Абрикосовый № 14, 14/1,14/2, 14/3, 14/4, 14/5. № 16, 16/1,16/2, 16/3, 16/4, 16/5.
4	ул. Октябрьская, 233	43.746742 43.997854	А-Б, огр. бордюор.	1	0,75			Местная администрация сельского поселения Прималкинское Прохладненского муниципального района, ОГРН 2090716023517 от 27.08.2009, КБР, с.п.Прималкинское Прохладненский район, ул.Октябрьская, 204			Бытовые твердые коммунальные отходы, образованные жителями с.п. Прималкинское, ул. Октябрьская, 233 (МКД, почта)
5	ул. Октябрьская, 202, 202/1, 202/2,202/3,202/4	43.748218 44.001182	А-Б, огр. бордюор.	2	0,75-0,8			Местная администрация сельского поселения Прималкинское Прохладненского муниципального района, ОГРН 2090716023517 от 27.08.2009, КБР, с.п.Прималкинское Прохладненский район, ул.Октябрьская, 204			Бытовые твердые коммунальные отходы, образованные жителями с.п. Прималкинское, ул. Октябрьская, 202, 202/1, 202/2,202/3,202/4

№ п/п	Адрес мест (площадок) накопления твердых коммунальных отходов	Географические координаты мест (площадок) накопления твердых коммунальных отходов	Технические характеристики мест (площадок) накопления твердых				Данные о собственниках мест (площадок) накопления твердых коммунальных отходов			Данные об источниках образования твердых коммунальных отходов, которые складываются в местах (на площадках) накопления твердых коммунальных отходов	
			сведения об используемом покрытии, ограждении, площади	количество		количество		для юридических лиц, в том числе органов государственной власти и местного самоуправления, – полное наименование и основной государственный регистрационный номер записи в Едином государственном реестре юридических лиц, фактический адрес	для индивидуальных предпринимателей – фамилия, имя, отчество, основной государственный регистрационный номер записи в Едином государственном реестре индивидуальных предпринимателей, адрес регистрации по месту жительства		для физических лиц – фамилия, имя, отчество, серия, номер и дата выдачи паспорта или иного документа, удостоверяющего личность в соответствии с законодательством Российской Федерации, адрес регистрации по месту жительства, контактные данные
				шт	м3	шт	м3				
6	пер. Дворцовый, 5 (Амбулатория)	43.747595 43.998694	А-Б, огр. бордюр.	2	0,75-0,8			Местная администрация сельского поселения Прималкинское Прохладненского муниципального района, ОГРН 2090716023517 от 27.08.2009, КБР, с.п.Прималкинское Прохладненский район, ул.Октябрьская, 204			Бытовые твердые коммунальные отходы, образованные жителями с.п.Прималкинское
7	с.п. Прималкинское, х. Ново-Вознесенский, в районе ул. Бригадная, № 2	43.722462, 43.961368	А-Б, огр. бордюр.(план)	2	0,8-0,9			Местная администрация сельского поселения Прималкинское Прохладненского муниципального района, ОГРН 2090716023517 от 27.08.2009, КБР, с.п.Прималкинское Прохладненский район, ул.Октябрьская, 204			Бытовые твердые коммунальные отходы, образованные жителями х. Ново-Вознесенский
8	с.п. Прималкинское, х. Ново-Вознесенский, в районе ул. Бригадная, № 18	43.719886, 43.960900	А-Б, огр. бордюр.(план)	1	0,8-0,9			Местная администрация сельского поселения Прималкинское Прохладненского муниципального района, ОГРН 2090716023517 от 27.08.2009, КБР, с.п.Прималкинское Прохладненский район, ул.Октябрьская, 204			Бытовые твердые коммунальные отходы, образованные жителями х. Ново-Вознесенский
9	с.п. Прималкинское, х. Ново-Вознесенский, в районе пересечения ул. Центральная – ул. Дружбы	43.721242, 43.959244	А-Б, огр. бордюр. (план)	2	0,8-0,9			Местная администрация сельского поселения Прималкинское Прохладненского муниципального района, ОГРН 2090716023517 от 27.08.2009, КБР, с.п.Прималкинское Прохладненский район, ул.Октябрьская, 204			Бытовые твердые коммунальные отходы, образованные жителями х. Ново-Вознесенский
10	с.п. Прималкинское, х. Ново-Вознесенский, в районе ул. Центральная, 20	43.720260, 43.959149	А-Б, огр. бордюр. (план)	1	0,8-0,9			Местная администрация сельского поселения Прималкинское Прохладненского муниципального района, ОГРН 2090716023517 от 27.08.2009, КБР, с.п.Прималкинское Прохладненский район, ул.Октябрьская, 204			Бытовые твердые коммунальные отходы, образованные жителями х. Ново-Вознесенский
11	с.п. Прималкинское, х. Ново-Вознесенский, в районе ул. Клубная, 4	43.720412, 43.957295	А-Б, огр. бордюр. (план)	2	0,8-0,9			Местная администрация сельского поселения Прималкинское Прохладненского муниципального района, ОГРН 2090716023517 от 27.08.2009, КБР, с.п.Прималкинское Прохладненский район, ул.Октябрьская, 204			Бытовые твердые коммунальные отходы, образованные жителями х. Ново-Вознесенский
	с.п.ст.Солдатская										
1	ул. Пилипенко, 56	43.808849275164, 43.82161145753397	асфальт.	3	1			Местная администрация сельского поселения станица Солдатская Прохладненского муниципального района, ОГРН №1030700150689 от 15.01.2003, КБР, Прохладненский район, с.п.ст.Солдатская, ул.Калинина 39			Бытовые твердые коммунальные отходы, образованные жителями с.п. ст. Солдатская
2	ул. Пилипенко, 61	43.80663083234463,43.82536616497483	бетон.	1	1			Местная администрация сельского поселения станица Солдатская Прохладненского муниципального района, ОГРН №1030700150689 от 15.01.2003, КБР, Прохладненский район, с.п.ст.Солдатская, ул.Калинина 39			Бытовые твердые коммунальные отходы, образованные жителями с.п. ст. Солдатская
3	ул. Октябрьская, 48	43.80847095348735, 43.827860072257046	бетон.	1	1			Местная администрация сельского поселения станица Солдатская Прохладненского муниципального района, ОГРН №1030700150689 от 15.01.2003, КБР, Прохладненский район, с.п.ст.Солдатская, ул.Калинина 39			Бытовые твердые коммунальные отходы, образованные жителями с.п. ст. Солдатская

№ п/п	Адрес мест (площадок) накопления твердых коммунальных отходов	Географические координаты мест (площадок) накопления твердых коммунальных отходов	Технические характеристики мест (площадок) накопления твердых				Данные о собственниках мест (площадок) накопления твердых коммунальных отходов			Данные об источниках образования твердых коммунальных отходов, которые складываются в местах (на площадках) накопления твердых коммунальных отходов	
			сведения об используемом покрытии, ограждении, площади	количество		количество		для юридических лиц, в том числе органов государственной власти и местного самоуправления, - полное наименование и основной государственный регистрационный номер записи в Едином государственном реестре юридических лиц, фактический адрес	для индивидуальных предпринимателей - фамилия, имя, отчество, основной государственный регистрационный номер записи в Едином государственном реестре индивидуальных предпринимателей, адрес регистрации по месту жительства		для физических лиц - фамилия, имя, отчество, серия, номер и дата выдачи паспорта или иного документа, удостоверяющего личность в соответствии с законодательством Российской Федерации, адрес регистрации по месту жительства, контактные данные
шт	м3	шт		м3							
4	ул. Калинина, 99а	43.81365408426314, 43.8165907618705	бетон.	4	0.8			Местная администрация сельского поселения станица Солдатская Прохладненского муниципального района, ОГРН №1030700150689 от 15.01.2003, КБР, Прохладненский район, с.п.ст.Солдатская, ул.Калинина 39			Бытовые твердые коммунальные отходы, образованные жителями с.п. ст. Солдатская
5	ул. Калинина, 39а	43.809645120295215,43.82577464553818	бетон.	1	0.7			Местная администрация сельского поселения станица Солдатская Прохладненского муниципального района, ОГРН №1030700150689 от 15.01.2003, КБР, Прохладненский район, с.п.ст.Солдатская, ул.Калинина 39			Бытовые твердые коммунальные отходы, образованные жителями с.п. ст. Солдатская
6	ул. Пилипенко, 40	43.807427982793364, 43.82522650265481	бетон.	1	0.7			Местная администрация сельского поселения станица Солдатская Прохладненского муниципального района, ОГРН №1030700150689 от 15.01.2003, КБР, Прохладненский район, с.п.ст.Солдатская, ул.Калинина 39			Бытовые твердые коммунальные отходы, образованные жителями с.п. ст. Солдатская
7	ул. Семснко, 37	43.8152996037727, 43.831007940504584	бетон.	2	0.75			Местная администрация сельского поселения станица Солдатская Прохладненского муниципального района, ОГРН №1030700150689 от 15.01.2003, КБР, Прохладненский район, с.п.ст.Солдатская, ул.Калинина 39			Бытовые твердые коммунальные отходы, образованные жителями с.п. ст. Солдатская
8	рынок	43.80679709742107, 43.82421983525952	отсутствует.	1	0.7			Местная администрация сельского поселения станица Солдатская Прохладненского муниципального района, ОГРН №1030700150689 от 15.01.2003, КБР, Прохладненский район, с.п.ст.Солдатская, ул.Калинина 39			Бытовые твердые коммунальные отходы, образованные жителями с.п. ст. Солдатская
9	ул. Пилипенко, 38		бетон.	2	0.7			Местная администрация сельского поселения станица Солдатская Прохладненского муниципального района, ОГРН №1030700150689 от 15.01.2003, КБР, Прохладненский район, с.п.ст.Солдатская, ул.Калинина 39			Бытовые твердые коммунальные отходы, образованные жителями с.п. ст. Солдатская
10	ул. Пилипенко, 69		отсутствует.	1	1			Местная администрация сельского поселения станица Солдатская Прохладненского муниципального района, ОГРН №1030700150689 от 15.01.2003, КБР, Прохладненский район, с.п.ст.Солдатская, ул.Калинина 39			Бытовые твердые коммунальные отходы, образованные жителями с.п. ст. Солдатская
11	ул. Калинина, 28	43.809365417354584, 43.82774875137184	отсутствует.	2	0,75 м3			Местная администрация сельского поселения станица Солдатская Прохладненского муниципального района, ОГРН №1030700150689 от 15.01.2003, КБР, Прохладненский район, с.п.ст.Солдатская, ул.Калинина 39			Бытовые твердые коммунальные отходы, образованные жителями с.п. ст. Солдатская
12	территория многоквартирных домов по ул. Евсейченко, 37 и д.39	43.810639621212495, 43.82616088363435	асфальт.	1	0.7			Местная администрация сельского поселения станица Солдатская Прохладненского муниципального района, ОГРН №1030700150689 от 15.01.2003, КБР, Прохладненский район, с.п.ст.Солдатская, ул.Калинина 39			Бытовые твердые коммунальные отходы, образованные жителями с.п. ст. Солдатская

№ п/п	Адрес мест (площадок) накопления твердых коммунальных отходов	Географические координаты мест (площадок) накопления твердых коммунальных отходов	Технические характеристики мест (площадок) накопления твердых				Данные о собственниках мест (площадок) накопления твердых коммунальных отходов			Данные об источниках образования твердых коммунальных отходов, которые складываются в местах (на площадках) накопления твердых коммунальных отходов	
			сведения об используемом покрытии, ограждении, площади	количество		количество		для юридических лиц, в том числе органов государственной власти и местного самоуправления, – полное наименование и основной государственный регистрационный номер записи в Едином государственном реестре юридических лиц, фактический адрес	для индивидуальных предпринимателей - фамилия, имя, отчество, основной государственный регистрационный номер записи в Едином государственном реестре индивидуальных предпринимателей, адрес регистрации по месту жительства		для физических лиц – фамилия, имя, отчество, серия, номер и дата выдачи паспорта или иного документа, удостоверяющего личность в соответствии с законодательством Российской Федерации, адрес регистрации по месту жительства, контактные данные
				шт	м3	шт	м3				
13	территория многоквартирного дома по ул. Калинина, 36	43.81014237367556, 43.82611796829032	отсутствует.	1	0.7			Местная администрация сельского поселения станица Солдатская Прохладненского муниципального района, ОГРН №1030700150689 от 15.01.2003, КБР, Прохладненский район, с.п.ст.Солдатская, ул.Калинина 39			Бытовые твердые коммунальные отходы, образованные жителями с.п. ст. Солдатская
14	территория многоквартирного дома по ул. Шахрай, 2	43.817232953973786, 43.83010055288578	асфальт.	1	0.7			Местная администрация сельского поселения станица Солдатская Прохладненского муниципального района, ОГРН №1030700150689 от 15.01.2003, КБР, Прохладненский район, с.п.ст.Солдатская, ул.Калинина 39			Бытовые твердые коммунальные отходы, образованные жителями с.п. ст. Солдатская
15	мкрн. Северный	43.81680673807888, 43.82583664152362	отсутствует	1	0.7			Местная администрация сельского поселения станица Солдатская Прохладненского муниципального района, ОГРН №1030700150689 от 15.01.2003, КБР, Прохладненский район, с.п.ст.Солдатская, ул.Калинина 39			Бытовые твердые коммунальные отходы, образованные жителями с.п. ст. Солдатская
16	в районе домовладения по ул. Ямпель, 88	43.814895487298784, 43.82458422219806	отсутствует.	1	0.7			Местная администрация сельского поселения станица Солдатская Прохладненского муниципального района, ОГРН №1030700150689 от 15.01.2003, КБР, Прохладненский район, с.п.ст.Солдатская, ул.Калинина 39			Бытовые твердые коммунальные отходы, образованные жителями с.п. ст. Солдатская
17	в районе кладбища по ул. Евсейченко		отсутствует.	4	0.7			Местная администрация сельского поселения станица Солдатская Прохладненского муниципального района, ОГРН №1030700150689 от 15.01.2003, КБР, Прохладненский район, с.п.ст.Солдатская, ул.Калинина 39			Бытовые твердые коммунальные отходы, образованные жителями с.п. ст. Солдатская
18	в районе домовладения по ул. Зива, 60		отсутствует.	2	1			Местная администрация сельского поселения станица Солдатская Прохладненского муниципального района, ОГРН №1030700150689 от 15.01.2003, КБР, Прохладненский район, с.п.ст.Солдатская, ул.Калинина 39			Бытовые твердые коммунальные отходы, образованные жителями с.п. ст. Солдатская
	ж.д. ст. Солдатская										
1	ж.д. ст. Солдатская АО «Солдатское ХПП»		отсутствует.	3	0.7			Местная администрация сельского поселения станица Солдатская Прохладненского муниципального района, ОГРН №1030700150689 от 15.01.2003, КБР, Прохладненский район, с.п.ст.Солдатская, ул.Калинина 39			Бытовые твердые коммунальные отходы, образованные жителями с.п. ст. Солдатская
2	ж.д. ст. Солдатская, ул. Зенковского, 2		отсутствует.	1	1			Местная администрация сельского поселения станица Солдатская Прохладненского муниципального района, ОГРН №1030700150689 от 15.01.2003, КБР, Прохладненский район, с.п.ст.Солдатская, ул.Калинина 39			Бытовые твердые коммунальные отходы, образованные жителями с.п. ст. Солдатская
3	ж.д. ст. Солдатская, ул. Зенковского, 7	43.838222257011545,43.84058299272901	отсутствует.	1	1			Местная администрация сельского поселения станица Солдатская Прохладненского муниципального района, ОГРН №1030700150689 от 15.01.2003, КБР, Прохладненский район, с.п.ст.Солдатская, ул.Калинина 39			Бытовые твердые коммунальные отходы, образованные жителями с.п. ст. Солдатская

№ п/п	Адрес мест (площадок) накопления твердых коммунальных отходов	Географические координаты мест (площадок) накопления твердых коммунальных отходов	Технические характеристики мест (площадок) накопления твердых				Данные о собственниках мест (площадок) накопления твердых коммунальных отходов			Данные об источниках образования твердых коммунальных отходов, которые складываются в местах (на площадках) накопления твердых коммунальных отходов	
			сведения об используемом покрытии, ограждении, площади	количество		количество		для юридических лиц, в том числе органов государственной власти и местного самоуправления, - полное наименование и основной государственный регистрационный номер записи в Едином государственном реестре юридических лиц, фактический адрес	для индивидуальных предпринимателей - фамилия, имя, отчество, основной государственный регистрационный номер записи в Едином государственном реестре индивидуальных предпринимателей, адрес регистрации по месту жительства		для физических лиц - фамилия, имя, отчество, серия, номер и дата выдачи паспорта или иного документа, удостоверяющего личность в соответствии с законодательством Российской Федерации, адрес регистрации по месту жительства, контактные данные
				шт	м3	шт	м3				
4	ж.д. ст. Солдатская, ул. Зенковского, 16а		отсутствует.	1	1			Местная администрация сельского поселения станица Солдатская Прохладненского муниципального района, ОГРН №1030700150689 от 15.01.2003, КБР, Прохладненский район, с.п.ст.Солдатская, ул.Калинина 39			Бытовые твердые коммунальные отходы, образованные жителями с.п. ст. Солдатская
5	ж.д. ст. Солдатская, ул. Зенковского, 28		отсутствует.	1	1			Местная администрация сельского поселения станица Солдатская Прохладненского муниципального района, ОГРН №1030700150689 от 15.01.2003, КБР, Прохладненский район, с.п.ст.Солдатская, ул.Калинина 39			Бытовые твердые коммунальные отходы, образованные жителями с.п. ст. Солдатская
6	ж.д. ст. Солдатская, ул. Зенковского, 46		отсутствует.	1	1			Местная администрация сельского поселения станица Солдатская Прохладненского муниципального района, ОГРН №1030700150689 от 15.01.2003, КБР, Прохладненский район, с.п.ст.Солдатская, ул.Калинина 39			Бытовые твердые коммунальные отходы, образованные жителями с.п. ст. Солдатская
7	ж.д. ст. Солдатская, ул. Белоконь, 4		отсутствует.	1	1			Местная администрация сельского поселения станица Солдатская Прохладненского муниципального района, ОГРН №1030700150689 от 15.01.2003, КБР, Прохладненский район, с.п.ст.Солдатская, ул.Калинина 39			Бытовые твердые коммунальные отходы, образованные жителями с.п. ст. Солдатская
8	ж.д. ст. Солдатская, ул. Белоконь, 20		отсутствует.	1	1			Местная администрация сельского поселения станица Солдатская Прохладненского муниципального района, ОГРН №1030700150689 от 15.01.2003, КБР, Прохладненский район, с.п.ст.Солдатская, ул.Калинина 39			Бытовые твердые коммунальные отходы, образованные жителями с.п. ст. Солдатская
9	ж.д. ст. Солдатская, ул. Белоконь, 28		отсутствует.	1	1			Местная администрация сельского поселения станица Солдатская Прохладненского муниципального района, ОГРН №1030700150689 от 15.01.2003, КБР, Прохладненский район, с.п.ст.Солдатская, ул.Калинина 39			Бытовые твердые коммунальные отходы, образованные жителями с.п. ст. Солдатская
10	ж.д. ст. Солдатская, ул. Белоконь, 44		отсутствует.	1	1			Местная администрация сельского поселения станица Солдатская Прохладненского муниципального района, ОГРН №1030700150689 от 15.01.2003, КБР, Прохладненский район, с.п.ст.Солдатская, ул.Калинина 39			Бытовые твердые коммунальные отходы, образованные жителями с.п. ст. Солдатская
11	ж.д. ст. Солдатская, территория многоквартирного дома по ул. Белоконь, 44Б	43.841227698072665,43.83678047088457	отсутствует	1	1			Местная администрация сельского поселения станица Солдатская Прохладненского муниципального района, ОГРН №1030700150689 от 15.01.2003, КБР, Прохладненский район, с.п.ст.Солдатская, ул.Калинина 39			Бытовые твердые коммунальные отходы, образованные жителями с.п. ст. Солдатская
12	ж.д. ст. Солдатская, территория многоквартирного дома по ул. Белоконь, 48		отсутствует	1	1			Местная администрация сельского поселения станица Солдатская Прохладненского муниципального района, ОГРН №1030700150689 от 15.01.2003, КБР, Прохладненский район, с.п.ст.Солдатская, ул.Калинина 39			Бытовые твердые коммунальные отходы, образованные жителями с.п. ст. Солдатская

№ п/п	Адрес мест (площадок) накопления твердых коммунальных отходов	Географические координаты мест (площадок) накопления твердых коммунальных отходов	Технические характеристики мест (площадок) накопления твердых				Данные о собственниках мест (площадок) накопления твердых коммунальных отходов			Данные об источниках образования твердых коммунальных отходов, которые складываются в местах (на площадках) накопления твердых коммунальных отходов
			сведения об используемом покрытии, ограждении, площади	количество		количество		для юридических лиц, в том числе органов государственной власти и местного самоуправления, - полное наименование и основной государственный регистрационный номер записи в Едином государственном реестре юридических лиц, фактический адрес	для индивидуальных предпринимателей - фамилия, имя, отчество, основной государственный регистрационный номер записи в Едином государственном реестре индивидуальных предпринимателей, адрес регистрации по месту жительства	
шт	м3	шт		м3						
13	ж.д. ст. Солдатская, территория многоквартирного дома по ул. Белоконь, 81		отсутствует	1	1		Местная администрация сельского поселения станица Солдатская Прохладненского муниципального района, ОГРН №1030700150689 от 15.01.2003, КБР, Прохладненский район, с.п.ст.Солдатская, ул.Калинина 39			Бытовые твердые коммунальные отходы, образованные жителями с.п. ст. Солдатская
14	ж.д. ст. Солдатская, территория многоквартирного дома по ул. Белоконь, 89		отсутствует	1	1		Местная администрация сельского поселения станица Солдатская Прохладненского муниципального района, ОГРН №1030700150689 от 15.01.2003, КБР, Прохладненский район, с.п.ст.Солдатская, ул.Калинина 39			Бытовые твердые коммунальные отходы, образованные жителями с.п. ст. Солдатская
15	ж.д. ст. Солдатская, территория многоквартирного дома по ул. Батюк, 1	43.83986860510526, 43.8435174023417	отсутствует	1	1		Местная администрация сельского поселения станица Солдатская Прохладненского муниципального района, ОГРН №1030700150689 от 15.01.2003, КБР, Прохладненский район, с.п.ст.Солдатская, ул.Калинина 39			Бытовые твердые коммунальные отходы, образованные жителями с.п. ст. Солдатская
16	ж.д. ст. Солдатская, территория многоквартирного дома по ул. Батюк, 3		отсутствует	1	1		Местная администрация сельского поселения станица Солдатская Прохладненского муниципального района, ОГРН №1030700150689 от 15.01.2003, КБР, Прохладненский район, с.п.ст.Солдатская, ул.Калинина 39			Бытовые твердые коммунальные отходы, образованные жителями с.п. ст. Солдатская
17	ж.д. ст. Солдатская, территория многоквартирного дома по ул. Батюк, 6		отсутствует	1	1		Местная администрация сельского поселения станица Солдатская Прохладненского муниципального района, ОГРН №1030700150689 от 15.01.2003, КБР, Прохладненский район, с.п.ст.Солдатская, ул.Калинина 39			Бытовые твердые коммунальные отходы, образованные жителями с.п. ст. Солдатская
18	ж.д. ст. Солдатская, территория многоквартирного дома по ул. Батюк, 9		отсутствует	1	1		Местная администрация сельского поселения станица Солдатская Прохладненского муниципального района, ОГРН №1030700150689 от 15.01.2003, КБР, Прохладненский район, с.п.ст.Солдатская, ул.Калинина 39			Бытовые твердые коммунальные отходы, образованные жителями с.п. ст. Солдатская
19	ж.д. ст. Солдатская, территория многоквартирного дома по ул. Батюк, 19		отсутствует	1	1		Местная администрация сельского поселения станица Солдатская Прохладненского муниципального района, ОГРН №1030700150689 от 15.01.2003, КБР, Прохладненский район, с.п.ст.Солдатская, ул.Калинина 39			Бытовые твердые коммунальные отходы, образованные жителями с.п. ст. Солдатская
20	ж.д. ст. Солдатская, территория многоквартирного дома по ул. Батюк, 25		отсутствует	1	1		Местная администрация сельского поселения станица Солдатская Прохладненского муниципального района, ОГРН №1030700150689 от 15.01.2003, КБР, Прохладненский район, с.п.ст.Солдатская, ул.Калинина 39			Бытовые твердые коммунальные отходы, образованные жителями с.п. ст. Солдатская
21	ж.д. ст. Солдатская, территория многоквартирного дома по ул. Батюк, 33		отсутствует	1	1		Местная администрация сельского поселения станица Солдатская Прохладненского муниципального района, ОГРН №1030700150689 от 15.01.2003, КБР, Прохладненский район, с.п.ст.Солдатская, ул.Калинина 39			Бытовые твердые коммунальные отходы, образованные жителями с.п. ст. Солдатская

№ п/п	Адрес мест (площадок) накопления твердых коммунальных отходов	Географические координаты мест (площадок) накопления твердых коммунальных отходов	Технические характеристики мест (площадок) накопления твердых				Данные о собственниках мест (площадок) накопления твердых коммунальных отходов			Данные об источниках образования твердых коммунальных отходов, которые складываются в местах (на площадках) накопления твердых коммунальных отходов	
			сведения об используемом покрытии, ограждении, площади	количество		количество		для юридических лиц, в том числе органов государственной власти и местного самоуправления, – полное наименование и основной государственный регистрационный номер записи в Едином государственном реестре юридических лиц, фактический адрес	для индивидуальных предпринимателей - фамилия, имя, отчество, основной государственный регистрационный номер записи в Едином государственном реестре индивидуальных предпринимателей, адрес регистрации по месту жительства		для физических лиц - фамилия, имя, отчество, серия, номер и дата выдачи паспорта или иного документа, удостоверяющего личность в соответствии с законодательством Российской Федерации, адрес регистрации по месту жительства, контактные данные
				шт	м3	шт	м3				
22	ж.д. ст. Солдатская, территория многоквартирного дома по ул. Батюк, 63	43.84212802566707, 43.83515576555445	отсутствует	1	0.7			Местная администрация сельского поселения станица Солдатская Прохладненского муниципального района, ОГРН №1030700150689 от 15.01.2003, КБР, Прохладненский район, с.п.ст.Солдатская, ул.Калинина 39			Бытовые твердые коммунальные отходы, образованные жителями с.п. ст. Солдатская
23	ж.д. ст. Солдатская, территория многоквартирного дома по ул. Батюк, 65		отсутствует	1	1			Местная администрация сельского поселения станица Солдатская Прохладненского муниципального района, ОГРН №1030700150689 от 15.01.2003, КБР, Прохладненский район, с.п.ст.Солдатская, ул.Калинина 39			Бытовые твердые коммунальные отходы, образованные жителями с.п. ст. Солдатская
24	ж.д. ст. Солдатская в районе ФАПа		отсутствует	1	1			Местная администрация сельского поселения станица Солдатская Прохладненского муниципального района, ОГРН №1030700150689 от 15.01.2003, КБР, Прохладненский район, с.п.ст.Солдатская, ул.Калинина 39			Бытовые твердые коммунальные отходы, образованные жителями с.п. ст. Солдатская
25	ж.д. ст. Солдатская в районе кладбища по ул. Белоконь		отсутствует	1	0.7			Местная администрация сельского поселения станица Солдатская Прохладненского муниципального района, ОГРН №1030700150689 от 15.01.2003, КБР, Прохладненский район, с.п.ст.Солдатская, ул.Калинина 39			Бытовые твердые коммунальные отходы, образованные жителями с.п. ст. Солдатская
26	ж.д. ст. Солдатская в районе ж/д вокзала		отсутствует	1	1			Местная администрация сельского поселения станица Солдатская Прохладненского муниципального района, ОГРН №1030700150689 от 15.01.2003, КБР, Прохладненский район, с.п.ст.Солдатская, ул.Калинина 39			Бытовые твердые коммунальные отходы, образованные жителями с.п. ст. Солдатская
	с.п.Учебное										
1	угол ул.Саловая/Приозерная	43°46'57,7" N 43°55'43,8 E	бетон, 3 кв.м.	1	0.8			Местная администрация сельского поселения Учебное Прохладненского муниципального района, ОГРН №1020701192544 от 21.11.2002, КБР, Прохладненский район, с.п.Учебное, ул.Школьная, 3			Бытовые твердые коммунальные отходы, образованные жителями с.п.Учебное
2	ул. Приозерная, 12	43°46'55,2"N 43° 55'56,6"E	бетон, 3 кв.м.	1	0.8			Местная администрация сельского поселения Учебное Прохладненского муниципального района, ОГРН №1020701192544 от 21.11.2002, КБР, Прохладненский район, с.п.Учебное, ул.Школьная, 3			Бытовые твердые коммунальные отходы, образованные жителями с.п.Учебное
3	ул.Школьная, между д.17 и д.15	43°46'50,9" N 43°55'48,9"E	покрытие бетон 8 кв.м.	3	0.8			Местная администрация сельского поселения Учебное Прохладненского муниципального района, ОГРН №1020701192544 от 21.11.2002, КБР, Прохладненский район, с.п.Учебное, ул.Школьная, 3			Бытовые твердые коммунальные отходы, образованные жителями с.п.Учебное
4	около общежития №1, Микрорайон 1	43°46'96,5"N 43°55'36,3" E	покрытие бетон 9 кв.м.	4	0.8			Местная администрация сельского поселения Учебное Прохладненского муниципального района, ОГРН №1020701192544 от 21.11.2002, КБР, Прохладненский район, с.п.Учебное, ул.Школьная, 3			Бытовые твердые коммунальные отходы, образованные жителями с.п.Учебное
5	около дома 18/1, Микрорайон 1	43°46'41,6"N 43°55'33,8"E	покрытие бетон 9 кв.м.	4	0.8			Местная администрация сельского поселения Учебное Прохладненского муниципального района, ОГРН №1020701192544 от 21.11.2002, КБР, Прохладненский район, с.п.Учебное, ул.Школьная, 3			Бытовые твердые коммунальные отходы, образованные жителями с.п.Учебное

№ п/п	Адрес мест (площадок) накопления твердых коммунальных отходов	Географические координаты мест (площадок) накопления твердых коммунальных отходов	Технические характеристики мест (площадок) накопления твердых				Данные о собственниках мест (площадок) накопления твердых коммунальных отходов			Данные об источниках образования твердых коммунальных отходов, которые складываются в местах (на площадках) накопления твердых коммунальных отходов	
			сведения об используемом покрытии, ограждении, площади	количество		количество		для юридических лиц, в том числе органов государственной власти и местного самоуправления, - полное наименование и основной государственный регистрационный номер записи в Едином государственном реестре юридических лиц, фактический адрес	для индивидуальных предпринимателей - фамилия, имя, отчество, основной государственный регистрационный номер записи в Едином государственном реестре индивидуальных предпринимателей, адрес регистрации по месту жительства		для физических лиц - фамилия, имя, отчество, серия, номер и дата выдачи паспорта или иного документа, удостоверяющего личность в соответствии с законодательством Российской Федерации, адрес регистрации по месту жительства, контактные данные
шт	м3	шт		м3							
6	около дома № 16/1 Микрорайон 1	43°46'39,1"N 43°55'43,4"E	покрытие бетон, площадь 8 кв.м.	3	0.8			Местная администрация сельского поселения Учебное Прохладненского муниципального района, ОГРН №1020701192544 от 21.11.2002, КБР, Прохладненский район, с.п.Учебное, ул.Школьная, 3			Бытовые твердые коммунальные отходы, образованные жителями с.п.Учебное
7	с.Лесное, угол ул.Новая, 1/ ул. Ивановского, 2	43°46'32,9"N 43°53'06,6"E	покрытие бетон, 6 кв.м.	2	0.8			Местная администрация сельского поселения Учебное Прохладненского муниципального района, ОГРН №1020701192544 от 21.11.2002, КБР, Прохладненский район, с.п.Учебное, ул.Школьная, 3			Бытовые твердые коммунальные отходы, образованные жителями с.п.Учебное
8	с.Лесное, угол ул.Новая, 11/ ул. Свободы, 1	43°46'31,6"N 43°53'06,1"E	покрытие бетон, 6 кв.м.	2	0.8			Местная администрация сельского поселения Учебное Прохладненского муниципального района, ОГРН №1020701192544 от 21.11.2002, КБР, Прохладненский район, с.п.Учебное, ул.Школьная, 3			Бытовые твердые коммунальные отходы, образованные жителями с.п.Учебное
9	с.Лесное, угол ул.Новая, 23/ пер.Весёлый, 1	43°46'25,6"N 43°53'06,6"E	покрытие бетон, 6 кв.м.	2	0.8			Местная администрация сельского поселения Учебное Прохладненского муниципального района, ОГРН №1020701192544 от 21.11.2002, КБР, Прохладненский район, с.п.Учебное, ул.Школьная, 3			Бытовые твердые коммунальные отходы, образованные жителями с.п.Учебное
10	с.Лесное, угол ул.Новая, 6/ пер.Первого Мая, 1	43°46'22,5"N 43°53'04,9"E	покрытие бетон, 6 кв.м.	2	0.8			Местная администрация сельского поселения Учебное Прохладненского муниципального района, ОГРН №1020701192544 от 21.11.2002, КБР, Прохладненский район, с.п.Учебное, ул.Школьная, 3			Бытовые твердые коммунальные отходы, образованные жителями с.п.Учебное
11	с.Лесное, ул.Лесная, 25	43°46'26,4"N 43°53'01,6"E	покрытие бетон, 6 кв.м.	2	0.8			Местная администрация сельского поселения Учебное Прохладненского муниципального района, ОГРН №1020701192544 от 21.11.2002, КБР, Прохладненский район, с.п.Учебное, ул.Школьная, 3			Бытовые твердые коммунальные отходы, образованные жителями с.п.Учебное
12	с.Лесное, ул.Кавказская, 3	43°46'36,5"N 43°53'02,1"E	покрытие бетон, 6 кв.м.	2	0.8			Местная администрация сельского поселения Учебное Прохладненского муниципального района, ОГРН №1020701192544 от 21.11.2002, КБР, Прохладненский район, с.п.Учебное, ул.Школьная, 3			Бытовые твердые коммунальные отходы, образованные жителями с.п.Учебное
13	с.Лесное, угол, пер.Почтовый/ ул.Пролетарская, 3	43°46'27,7"N 43°53'18,0"E	покрытие бетон, 6 кв.м.	2	0.8			Местная администрация сельского поселения Учебное Прохладненского муниципального района, ОГРН №1020701192544 от 21.11.2002, КБР, Прохладненский район, с.п.Учебное, ул.Школьная, 3			Бытовые твердые коммунальные отходы, образованные жителями с.п.Учебное
14	с.Лесное, ул.Ивановского, 26	43°46'33,3"N 43°53'11,5"E	покрытие бетон, 6 кв.м.	2	0.8			Местная администрация сельского поселения Учебное Прохладненского муниципального района, ОГРН №1020701192544 от 21.11.2002, КБР, Прохладненский район, с.п.Учебное, ул.Школьная, 3			Бытовые твердые коммунальные отходы, образованные жителями с.п.Учебное
15	с.Лесное, угол пер.Почтовый, 1/ул.Свободы, 15	43°46'25,9"N 43°53'13,9"E	покрытие бетон, 6 кв.м.	2	0.8			Местная администрация сельского поселения Учебное Прохладненского муниципального района, ОГРН №1020701192544 от 21.11.2002, КБР, Прохладненский район, с.п.Учебное, ул.Школьная, 3			Бытовые твердые коммунальные отходы, образованные жителями с.п.Учебное
16	с.Лесное, угол пер.Почтовый, 1/пер.Речной, 4	43°46'19,1"N 43°53'13,3"E	покрытие бетон, площадь 3 кв.м.	1	0.8			Местная администрация сельского поселения Учебное Прохладненского муниципального района, ОГРН №1020701192544 от 21.11.2002, КБР, Прохладненский район, с.п.Учебное, ул.Школьная, 3			Бытовые твердые коммунальные отходы, образованные жителями с.п.Учебное
17	с.Лесное, ул.Свободы, 42	43°46'23,6"N 43°53'15,7"E	покрытие бетон, площадь 3 кв.м.	1	0.8			Местная администрация сельского поселения Учебное Прохладненского муниципального района, ОГРН №1020701192544 от 21.11.2002, КБР, Прохладненский район, с.п.Учебное, ул.Школьная, 3			Бытовые твердые коммунальные отходы, образованные жителями с.п.Учебное

№ п/п	Адрес мест (площадок) накопления твердых коммунальных отходов	Географические координаты мест (площадок) накопления твердых коммунальных отходов	Технические характеристики мест (площадок) накопления твердых				Данные о собственниках мест (площадок) накопления твердых коммунальных отходов			Данные об источниках образования твердых коммунальных отходов, которые складываются в местах (на площадках) накопления твердых коммунальных отходов
			сведения об используемом покрытии, ограждении, площади	количество		количество		для юридических лиц, в том числе органов государственной власти и местного самоуправления, - полное наименование и основной государственный регистрационный номер записи в Едином государственном реестре юридических лиц, фактический адрес	для индивидуальных предпринимателей - фамилия, имя, отчество, основной государственный регистрационный номер записи в Едином государственном реестре индивидуальных предпринимателей, адрес регистрации по месту жительства	
шт	м3	шт		м3						
	ж/д ст.Шарданово									
1	ул.Индустиальная, около дома №16	43°47'42,6"N 43°57'15,6"E	покрытие бетон 6 кв.м.	2	0.8			Местная администрация сельского поселения Учебное Прохладненского муниципального района, ОГРН №1020701192544 от 21.11.2002, КБР, Прохладненский район, с.п.Учебное, ул.Школьная, 3		Бытовые твердые коммунальные отходы образованные жителями с.п.Учебное
2	ул.Индустиальная, около дома №12	43°47'38,6"N 43°57'26,3"E	покрытие бетон 6 кв.м.	2	0.8			Местная администрация сельского поселения Учебное Прохладненского муниципального района, ОГРН №1020701192544 от 21.11.2002, КБР, Прохладненский район, с.п.Учебное, ул.Школьная, 3		Бытовые твердые коммунальные отходы, образованные жителями с.п.Учебное
3	ул.Индустиальная, около дома №5	43°47'29,2"N 43°57'46,6"E	покрытие бетон, площадь 3кв.м.	1	0.8			Местная администрация сельского поселения Учебное Прохладненского муниципального района, ОГРН №1020701192544 от 21.11.2002, КБР, Прохладненский район, с.п.Учебное, ул.Школьная, 3		Бытовые твердые коммунальные отходы, образованные жителями с.п.Учебное
4	Территория ОПМС -143 (главный въезд), с.п.Учебное, ул.Индустиальная, 2, (ж/д ст.Шарданово)	43°47'53.84"N 43°56'47.52"E	покрытие бетон, ветровая защита, площадь 1,44 кв.м.	1	0.75			ОПМС -143 (ИНН 7708503727) КБР, Прохладненский муниципальный район, с.п.Учебное, ул. Индустиальная, 2		Мусор от производственных и офисных помещений организаций, несортированный
5	Территория ОПМС -143 (главный въезд), с.п.Учебное, ул.Индустиальная, 2, (ж/д ст.Шарданово)	43°47'47.02"N 43°57'47.52"E	покрытие бетон, ветровая защита, площадь 6,8 кв.м.	3	0.75			ОПМС -143 (ИНН 7708503727) КБР, Прохладненский муниципальный район, с.п.Учебное, ул. Индустиальная, 2		Мусор от производственных и офисных помещений организаций, несортированный
	с.п.Янтарное									
1	с.Янтарное, ул.Верхняя, 6-7, 14	43.757087 43.881313; 43.756404 43.884635; 43.757087 43.881313;	Бетонное покрытие, 1,5х1,5м	5	1.2			Местная администрация сельского поселения Янтарное, ОГРН №1020701192621, 21.11.2002, КБР, Прохладненский район, с.п.Янтарное, ул.Ленина, б/н		Бытовые твердые коммунальные отходы, образованные жителями с.п.Янтарное
2	с.Янтарное, ул.Садовая, 10,6,10, 33	43.761876 43.883233; 43.763907 43.890422; 43.761818 43.884626; 43.761814 43.886288	отсутствует	5	1.2			Местная администрация сельского поселения Янтарное, ОГРН №1020701192621, 21.11.2002, КБР, Прохладненский район, с.п.Янтарное, ул.Ленина, б/н		Бытовые твердые коммунальные отходы, образованные жителями с.п.Янтарное
3	с.Янтарное, ул.Школьная, 1,5,9	43.761323 43.884145; 43.761432 43.883990; 43.761471 43.886379; 43.759645 43.890443	отсутствует	3	1.2			Местная администрация сельского поселения Янтарное, ОГРН №1020701192621, 21.11.2002, КБР, Прохладненский район, с.п.Янтарное, ул.Ленина, б/н		Бытовые твердые коммунальные отходы, образованные жителями с.п.Янтарное

№ п/п	Адрес мест (площадок) накопления твердых коммунальных отходов	Географические координаты мест (площадок) накопления твердых коммунальных отходов	Технические характеристики мест (площадок) накопления твердых				Данные о собственниках мест (площадок) накопления твердых коммунальных отходов			Данные об источниках образования твердых коммунальных отходов, которые складываются в местах (на площадках) накопления твердых коммунальных отходов	
			сведения об используемом покрытии, ограждении, площади	количество		количество		для юридических лиц, в том числе органов государственной власти и местного самоуправления, - полное наименование и основной государственный регистрационный номер записи в Едином государственном реестре юридических лиц, фактический адрес	для индивидуальных предпринимателей - фамилия, имя, отчество, основной государственный регистрационный номер записи в Едином государственном реестре индивидуальных предпринимателей, адрес регистрации по месту жительства		для физических лиц - фамилия, имя, отчество, серия, номер и дата выдачи паспорта или иного документа, удостоверяющего личность в соответствии с законодательством Российской Федерации, адрес регистрации по месту жительства, контактные данные
				шт	м3	шт	м3				
4	с.Янтаринос , ул.Советская, 5,29,24	43.756219 43.890529; 43.758838 43.891477;	отсутствует	4	1,2			Местная администрация сельского поселения Янтаринос, ОГРН №1020701192621, 21.11.2002, КБР, Прохладненский район, с.п.Янтаринос, ул.Ленина, б/н			Бытовые твердые коммунальные отходы, образованные жителями с.п.Янтаринос
5	с.Янтаринос, ул.Озерная	43.757715 43.879274	отсутствует	0	0			Местная администрация сельского поселения Янтаринос, ОГРН №1020701192621, 21.11.2002, КБР, Прохладненский район, с.п.Янтаринос, ул.Ленина, б/н			Бытовые твердые коммунальные отходы, образованные жителями с.п.Янтаринос
6	с.Янтаринос, ул.Набережная, 31	43.759645 43.890443	отсутствует	1	1,2			Местная администрация сельского поселения Янтаринос, ОГРН №1020701192621, 21.11.2002, КБР, Прохладненский район, с.п.Янтаринос, ул.Ленина, б/н			Бытовые твердые коммунальные отходы, образованные жителями с.п.Янтаринос
7	с.Янтаринос, ул.Ленина, 15-18	43.758421 43.887723	отсутствует	2	1,2			Местная администрация сельского поселения Янтаринос, ОГРН №1020701192621, 21.11.2002, КБР, Прохладненский район, с.п.Янтаринос, ул.Ленина, б/н			Бытовые твердые коммунальные отходы, образованные жителями с.п.Янтаринос
8	с.Комсомольское, ул.Космонавтов, 6,8,16	43.863430 43.936014; 43.862568 43.934785; 43.860314 43.936106	отсутствует	3	0,85			Местная администрация сельского поселения Янтаринос, ОГРН №1020701192621, 21.11.2002, КБР, Прохладненский район, с.п.Янтаринос, ул.Ленина, б/н			Бытовые твердые коммунальные отходы, образованные жителями с.п.Янтаринос
9	с.Комсомольское, ул.Новая, 1	43.863386 43.940230	отсутствует	1	0,85			Местная администрация сельского поселения Янтаринос, ОГРН №1020701192621, 21.11.2002, КБР, Прохладненский район, с.п.Янтаринос, ул.Ленина, б/н			Бытовые твердые коммунальные отходы, образованные жителями с.п.Янтаринос
10	с.Комсомольское, ул.Заречная, 1	43.863652 43.947588	отсутствует	1	1,2			Местная администрация сельского поселения Янтаринос, ОГРН №1020701192621, 21.11.2002, КБР, Прохладненский район, с.п.Янтаринос, ул.Ленина, б/н			Бытовые твердые коммунальные отходы, образованные жителями с.п.Янтаринос
11	с.Комсомольское, ул.Молодежная, 3	43.860445 43.937132	отсутствует	1	0,85			Местная администрация сельского поселения Янтаринос, ОГРН №1020701192621, 21.11.2002, КБР, Прохладненский район, с.п.Янтаринос, ул.Ленина, б/н			Бытовые твердые коммунальные отходы, образованные жителями с.п.Янтаринос
12	с.Комсомольское, ул.Школьная, 8,9	43.864023 43.936013	отсутствует	3	0,85			Местная администрация сельского поселения Янтаринос, ОГРН №1020701192621, 21.11.2002, КБР, Прохладненский район, с.п.Янтаринос, ул.Ленина, б/н			Бытовые твердые коммунальные отходы, образованные жителями с.п.Янтаринос
13	с.Комсомольское, ул.Виноградная, 1,7,15,25	43.864568 43.938295; 43.863516 43.938746; 43.862170 43.939003; 43.860499 43.939336	Бетонное покрытие, 1,5х1,5м	5	1,2			Местная администрация сельского поселения Янтаринос, ОГРН №1020701192621, 21.11.2002, КБР, Прохладненский район, с.п.Янтаринос, ул.Ленина, б/н			Бытовые твердые коммунальные отходы, образованные жителями с.п.Янтаринос

№ п/п	Адрес мест (площадок) накопления твердых коммунальных отходов	Географические координаты мест (площадок) накопления твердых коммунальных отходов	Технические характеристики мест (площадок) накопления твердых				Данные о собственниках мест (площадок) накопления твердых коммунальных отходов			Данные об источниках образования твердых коммунальных отходов, которые складываются в местах (на площадках) накопления твердых коммунальных отходов	
			сведения об используемом покрытии, ограждении, площади	количество		количество		для юридических лиц, в том числе органов государственной власти и местного самоуправления, - полное наименование и основной государственный регистрационный номер записи в Едином государственном реестре юридических лиц, фактический адрес	для индивидуальных предпринимателей - фамилия, имя, отчество, основной государственный регистрационный номер записи в Едином государственном реестре индивидуальных предпринимателей, адрес регистрации по месту жительства		для физических лиц - фамилия, имя, отчество, серия, номер и дата выдачи паспорта или иного документа, удостоверяющего личность в соответствии с законодательством Российской Федерации, адрес регистрации по месту жительства, контактные данные
				шт	м3	шт	м3				
14	с.Комсомольское, отд.№1 1,3	43.857413 43.979533	отсутствует	2	0,85			Местная администрация сельского поселения Янтарное, ОГРН №1020701192621, 21.11.2002, КБР, Прохладненский район, с.п.Янтарное, ул.Ленина, б/н			Бытовые твердые коммунальные отходы, образованные жителями с.п.Янтарное
15	с.Комсомольское, ул.Виноградная, 3	43.864568 43.938295	отсутствует	1	1,2			МКОУ «СОШ с.Янтарного»			Бытовые твердые коммунальные отходы, образованные детским садом
16	с.Янтарное, ул.Школьная, 13	43.759645 43.890443	отсутствует	1	1,2			МКОУ «СОШ с.Янтарного»			Бытовые твердые коммунальные отходы, образованные детским садом
17	с.Янтарное, ул.Верхняя, 1Б	43.757217 43.882659	отсутствует	1	1,2			МКОУ «СОШ с.Янтарного»			Бытовые твердые коммунальные отходы, образованные детским садом
	с.п.Ново-Полтавское										
1	ул.Третьякова,30	43.695273 43.984240	ПГС, 6 кв.м., огр. отсут.	1	0,8			Местная администрация сельского поселения Ново-Полтавское Прохладненского муниципального района, ОГРН №2090716023517 от 14.01.2003, КБР, Прохладненский район, с.п.Ново-Полтавское, ул.Третьякова, 126			Бытовые твердые коммунальные отходы, образованные жителями с.п.Ново-Полтавское
2	ул.Третьякова, 69/пер.Новый	43.692434 43.979721	ПГС, 6 кв.м., огр. отсут.	1	0,8			Местная администрация сельского поселения Ново-Полтавское Прохладненского муниципального района, ОГРН №2090716023517 от 14.01.2003, КБР, Прохладненский район, с.п.Ново-Полтавское, ул.Третьякова, 126			Бытовые твердые коммунальные отходы, образованные жителями с.п.Ново-Полтавское
3	ул.Свободы, 26	43.690408 43.981732	ПГС, 6 кв.м., огр. отсут.	1	0,8			Местная администрация сельского поселения Ново-Полтавское Прохладненского муниципального района, ОГРН №2090716023517 от 14.01.2003, КБР, Прохладненский район, с.п.Ново-Полтавское, ул.Третьякова, 126			Бытовые твердые коммунальные отходы, образованные жителями с.п.Ново-Полтавское
4	ул.Свободы,29/пер.Школьный	43.688969 43.979228	ПГС, 6 кв.м., огр. отсут.	1	0,8			Местная администрация сельского поселения Ново-Полтавское Прохладненского муниципального района, ОГРН №2090716023517 от 14.01.2003, КБР, Прохладненский район, с.п.Ново-Полтавское, ул.Третьякова, 126			Бытовые твердые коммунальные отходы, образованные жителями с.п.Ново-Полтавское
5	ул.Третьякова, 113	43.689730 43.975626	ПГС, 6 кв.м., огр. отсут.	3	0,8			Местная администрация сельского поселения Ново-Полтавское Прохладненского муниципального района, ОГРН №2090716023517 от 14.01.2003, КБР, Прохладненский район, с.п.Ново-Полтавское, ул.Третьякова, 126	ИП Казакова С.В., ОГНИП: 317072600010109, договор заключен		Бытовые твердые коммунальные отходы, образованные жителями с.п.Ново-Полтавское
6	ул.Третьякова,128-КДЦ	43.690024 43.972965	ПГС, 6 кв.м., огр. Есть, пл. 8 кв.м.	2	0,8			Местная администрация сельского поселения Ново-Полтавское Прохладненского муниципального района, ОГРН №2090716023517 от 14.01.2003, КБР, Прохладненский район, с.п.Ново-Полтавское, ул.Третьякова, 126			Бытовые твердые коммунальные отходы, образованные жителями с.п.Ново-Полтавское

№ п/п	Адрес мест (площадок) накопления твердых коммунальных отходов	Географические координаты мест (площадок) накопления твердых коммунальных отходов	Технические характеристики мест (площадок) накопления твердых				Данные о собственниках мест (площадок) накопления твердых коммунальных отходов			Данные об источниках образования твердых коммунальных отходов, которые складываются в местах (на площадках) накопления твердых коммунальных отходов	
			сведения об используемом покрытии, ограждении, площади	количество		количество		для юридических лиц, в том числе органов государственной власти и местного самоуправления, – полное наименование и основной государственный регистрационный номер записи в Едином государственном реестре юридических лиц, фактический адрес	для индивидуальных предпринимателей - фамилия, имя, отчество, основной государственный регистрационный номер записи в Едином государственном реестре индивидуальных предпринимателей, адрес регистрации по месту жительства		для физических лиц – фамилия, имя, отчество, серия, номер и дата выдачи паспорта или иного документа, удостоверяющего личность в соответствии с законодательством Российской Федерации, адрес регистрации по месту жительства, контактные данные
				шт	м3	шт	м3				
7	ул.Третьякова, 122	43.690097, 43.975071	отсутствует	1	0,8				ИП Чиласва С.Ф., ОГРНИП: 320072600003965, договор заключен	ИП Чиласва С.Ф.	
8	ул.Третьякова, 121	43.688952, 43.973462	отсутствует	1	0,75-0,8			УО Прохладненского муниципального района, МКОУ «ООШ им.И.Радченко с.Ново-Полтавского»		МКОУ «ООШ им.И.Радченко с.Ново-Полтавского»	
9	ул.Третьякова, 123	43.688674, 43.972867	отсутствует	1	0,75-0,8			УО Прохладненского муниципального района, МКОУ «ООШ им.И.Радченко с.Ново-Полтавского»		СПДО	
10	ул.Севрная, 78	43.690989 43.972960	ПГС, 6 кв.м., огр. отсут.	1	0,8			Местная администрация сельского поселения Ново-Полтавское Прохладненского муниципального района, ОГРН №2090716023517 от 14.01.2003, КБР, Прохладненский район, с.п.Ново-Полтавское, ул.Третьякова, 126		Бытовые твердые коммунальные отходы, образованные жителями с.п.Ново-Полтавское	
11	ул.Степная, 1	43.689374 43.969166	ПГС, 6 кв.м., огр. отсут.	1	0,8			Местная администрация сельского поселения Ново-Полтавское Прохладненского муниципального района, ОГРН №2090716023517 от 14.01.2003, КБР, Прохладненский район, с.п.Ново-Полтавское, ул.Третьякова, 126		Бытовые твердые коммунальные отходы, образованные жителями с.п.Ново-Полтавское	
12	ул.Третьякова, 169	43.687878 43.966448	ПГС, 6 кв.м., огр. отсут.	1	0,8			Местная администрация сельского поселения Ново-Полтавское Прохладненского муниципального района, ОГРН №2090716023517 от 14.01.2003, КБР, Прохладненский район, с.п.Ново-Полтавское, ул.Третьякова, 126		Бытовые твердые коммунальные отходы, образованные жителями с.п.Ново-Полтавское	
13	ул.Третьякова, 204	43.687420 43.962681	ПГС, 6 кв.м., огр. отсут.	1	0,8			Местная администрация сельского поселения Ново-Полтавское Прохладненского муниципального района, ОГРН №2090716023517 от 14.01.2003, КБР, Прохладненский район, с.п.Ново-Полтавское, ул.Третьякова, 126		Бытовые твердые коммунальные отходы, образованные жителями с.п.Ново-Полтавское	
	с.п.Дальнее										
1	с.Дальнее, ул. Школьная возле СПДО	43.925194, 44.286178	покр.- бетон,огражд. нет	2	1,3			Местная администрация сельского поселения Дальнее Прохладненского муниципального района, ОГРН №1020701193347 от 10.12.2002, КБР, Прохладненский район, с.Дальнее, ул.Школьная, 8		Бытовые твердые коммунальные отходы, образованные жителями с.Дальнее, МКОУ «СОШ с. Дальнего», СПДО МКОУ «СОШ с. Дальнего», ул. Ленина, 5-7	
2	с.Дальнее, угол ул. Школьная/ ул. Молодежная	43.927340, 44.287304	отсутствует.	1	1,3			Местная администрация сельского поселения Дальнее Прохладненского муниципального района, ОГРН №1020701193347 от 10.12.2002, КБР, Прохладненский район, с.Дальнее, ул.Школьная, 8		Бытовые твердые коммунальные отходы, образованные жителями с.Дальнее, местной администрации с.п. Дальнее, МКУК «КДЦ с.п. Дальнего», ул. Молодежной, 1-3	

№ п/п	Адрес мест (площадок) накопления твердых коммунальных отходов	Географические координаты мест (площадок) накопления твердых коммунальных отходов	Технические характеристики мест (площадок) накопления твердых				Данные о собственниках мест (площадок) накопления твердых коммунальных отходов			Данные об источниках образования твердых коммунальных отходов, которые складываются в местах (на площадках) накопления твердых коммунальных отходов	
			сведения об используемом покрытии, ограждении, площади	количество		количество		для юридических лиц, в том числе органов государственной власти и местного самоуправления, - полное наименование и основной государственный регистрационный номер записи в Едином государственном реестре юридических лиц, фактический адрес	для индивидуальных предпринимателей - фамилия, имя, отчество, основной государственный регистрационный номер записи в Едином государственном реестре индивидуальных предпринимателей, адрес регистрации по месту жительства		для физических лиц - фамилия, имя, отчество, серия, номер и дата выдачи паспорта или иного документа, удостоверяющего личность в соответствии с законодательством Российской Федерации, адрес регистрации по месту жительства, контактные данные
шт	м3	шт		м3							
3	с.Дальнее, угол ул. Ленина/ Молодежная	43.927340, 44.287303	отсутствует.	2	1,3			Местная администрация сельского поселения Дальнее Прохладненского муниципального района, ОГРН №1020701193347 от 10.12.2002, КБР, Прохладненский район, с.Дальнее, ул.Школьная, 8			Бытовые твердые коммунальные отходы, образованные жителями с.Дальнее
4	с.Дальнее, ул. Пушкина, 6	43.926901, 44.289100	отсутствует.	2	1,3			Местная администрация сельского поселения Дальнее Прохладненского муниципального района, ОГРН №1020701193347 от 10.12.2002, КБР, Прохладненский район, с.Дальнее, ул.Школьная, 8			Бытовые твердые коммунальные отходы, образованные жителями с.Дальнее
5	с.Дальнее, напротив ул. Молодежная	43.927530, 44.290554	отсутствует.	1	1,3			Местная администрация сельского поселения Дальнее Прохладненского муниципального района, ОГРН №1020701193347 от 10.12.2002, КБР, Прохладненский район, с.Дальнее, ул.Школьная, 8			Бытовые твердые коммунальные отходы, образованные жителями с.Дальнее
6	с.Дальнее, угол ул. 50 лет Октября/ул. Молодежная	43.927602, 44.291727	отсутствует.	1	1,3			Местная администрация сельского поселения Дальнее Прохладненского муниципального района, ОГРН №1020701193347 от 10.12.2002, КБР, Прохладненский район, с.Дальнее, ул.Школьная, 8			Бытовые твердые коммунальные отходы, образованные жителями с.Дальнее
7	с.Дальнее, угол ул. Чапаса/ ул. Молодежная	43.927999, 44.293494	отсутствует.	2	1,3			Местная администрация сельского поселения Дальнее Прохладненского муниципального района, ОГРН №1020701193347 от 10.12.2002, КБР, Прохладненский район, с.Дальнее, ул.Школьная, 8			Бытовые твердые коммунальные отходы, образованные жителями с.Дальнее
8	с.Дальнее, возле ул. Пушкина, 20	43.924225, 44.289253	отсутствует.	1	1,3			Местная администрация сельского поселения Дальнее Прохладненского муниципального района, ОГРН №1020701193347 от 10.12.2002, КБР, Прохладненский район, с.Дальнее, ул.Школьная, 8			Бытовые твердые коммунальные отходы, образованные жителями с.Дальнее
9	с.Дальнее, между 50 лет Октября, 23 и ул. 50 лет Октября, 25	43.924647, 44.291270	отсутствует.	1	1,3			Местная администрация сельского поселения Дальнее Прохладненского муниципального района, ОГРН №1020701193347 от 10.12.2002, КБР, Прохладненский район, с.Дальнее, ул.Школьная, 8			Бытовые твердые коммунальные отходы, образованные жителями с.Дальнее
10	с.Дальнее, возле ул. Чапаса, 26	43.923846, 44.293629	отсутствует.	2	1,3			Местная администрация сельского поселения Дальнее Прохладненского муниципального района, ОГРН №1020701193347 от 10.12.2002, КБР, Прохладненский район, с.Дальнее, ул.Школьная, 8			Бытовые твердые коммунальные отходы, образованные жителями с.Дальнее
11	с.Дальнее, пустырь по ул. Ленина	43.924309, 44.286725	отсутствует.	1	1,3			Местная администрация сельского поселения Дальнее Прохладненского муниципального района, ОГРН №1020701193347 от 10.12.2002, КБР, Прохладненский район, с.Дальнее, ул.Школьная, 8			Бытовые твердые коммунальные отходы, образованные жителями с.Дальнее

№ п/п	Адрес мест (площадок) накопления твердых коммунальных отходов	Географические координаты мест (площадок) накопления твердых коммунальных отходов	Технические характеристики мест (площадок) накопления твердых				Данные о собственниках мест (площадок) накопления твердых коммунальных отходов			Данные об источниках образования твердых коммунальных отходов, которые складываются в местах (на площадках) накопления твердых коммунальных отходов	
			сведения об используемом покрытии, ограждении, площади	количество		количество		для юридических лиц, в том числе органов государственной власти и местного самоуправления, - полное наименование и основной государственный регистрационный номер записи в Едином государственном реестре юридических лиц, фактический адрес	для индивидуальных предпринимателей - фамилия, имя, отчество, основной государственный регистрационный номер записи в Едином государственном реестре индивидуальных предпринимателей, адрес регистрации по месту жительства		для физических лиц - фамилия, имя, отчество, серия, номер и дата выдачи паспорта или иного документа, удостоверяющего личность в соответствии с законодательством Российской Федерации, адрес регистрации по месту жительства, контактные данные
				шт	м3	шт	м3				
12	с.Дальнее, возле ул. Школьная, 6	43.923207, 44.286386	отсутствует.	1	1,3			Местная администрация сельского поселения Дальнее Прохладненского муниципального района, ОГРН №1020701193347 от 10.12.2002, КБР, Прохладненский район, с.Дальнее, ул.Школьная, 8			Бытовые твердые коммунальные отходы, образованные жителями с.Дальнее
13	с. Восточное, между ул. Социалистическая, 5 и ул.Социалистическая, 7	43.900264, 44.180904	отсутствует.	2	1,3			Местная администрация сельского поселения Дальнее Прохладненского муниципального района, ОГРН №1020701193347 от 10.12.2002, КБР, Прохладненский район, с.Дальнее, ул.Школьная, 8			Бытовые твердые коммунальные отходы, образованные жителями с.Восточное
14	с. Восточное, между ул. Социалистическая, 13 и ул.Социалистическая, 15	43.898445, 44.180847	отсутствует.	2	1,3			Местная администрация сельского поселения Дальнее Прохладненского муниципального района, ОГРН №1020701193347 от 10.12.2002, КБР, Прохладненский район, с.Дальнее, ул.Школьная, 8			Бытовые твердые коммунальные отходы, образованные жителями с.Восточное
15	с. Восточное, возле ул. Интернациональная, 19	43.899380, 44.182877	отсутствует.	1	1,3			Местная администрация сельского поселения Дальнее Прохладненского муниципального района, ОГРН №1020701193347 от 10.12.2002, КБР, Прохладненский район, с.Дальнее, ул.Школьная, 8			Бытовые твердые коммунальные отходы, образованные жителями с.Восточное
16	с. Восточное, между ул. Интернациональная, 8 и ул. Интернациональная, 10	43.901166, 44.182909	отсутствует.	1	1,3			Местная администрация сельского поселения Дальнее Прохладненского муниципального района, ОГРН №1020701193347 от 10.12.2002, КБР, Прохладненский район, с.Дальнее, ул.Школьная, 8			Бытовые твердые коммунальные отходы, образованные жителями с.Восточное
17	с. Восточное, возле ул. Интернациональная, 2	43.902741, 44.183008	отсутствует.	1	1,3			Местная администрация сельского поселения Дальнее Прохладненского муниципального района, ОГРН №1020701193347 от 10.12.2002, КБР, Прохладненский район, с.Дальнее, ул.Школьная, 8			Бытовые твердые коммунальные отходы, образованные жителями с.Восточное
18	с. Восточное, возле ул. Гагарина, 2	43.898677, 44.183680	отсутствует.	1	1,3			Местная администрация сельского поселения Дальнее Прохладненского муниципального района, ОГРН №1020701193347 от 10.12.2002, КБР, Прохладненский район, с.Дальнее, ул.Школьная, 8			Бытовые твердые коммунальные отходы, образованные жителями с.Восточное
19	с. Восточное, ул. Северная	43.898223, 44.185913	отсутствует.	1	1,3			Местная администрация сельского поселения Дальнее Прохладненского муниципального района, ОГРН №1020701193347 от 10.12.2002, КБР, Прохладненский район, с.Дальнее, ул.Школьная, 8			Бытовые твердые коммунальные отходы, образованные жителями с.Восточное
	с.п. Екатериноградская										
1	ул. Ленина, 39	43.760016, 44.231931	отсутствует	1	1			Местная администрация сельского поселения Екатериноградская Прохладненского муниципального района, ОГРН №1020701192643 от 21.11.2002, КБР, Прохладненский район, ст.Екатериноградская, ул.Ленина, 39			Бытовые твердые коммунальные отходы, образованные жителями с.п.Екатериноградская

№ п/п	Адрес мест (площадок) накопления твердых коммунальных отходов	Географические координаты мест (площадок) накопления твердых коммунальных отходов	Технические характеристики мест (площадок) накопления твердых				Данные о собственниках мест (площадок) накопления твердых коммунальных отходов			Данные об источниках образования твердых коммунальных отходов, которые складываются в местах (на площадках) накопления твердых коммунальных отходов	
			сведения об используемом покрытии, ограждении, площади	количество		количество		для юридических лиц, в том числе органов государственной власти и местного самоуправления, - полное наименование и основной государственный регистрационный номер записи в Едином государственном реестре юридических лиц, фактический адрес	для индивидуальных предпринимателей - фамилия, имя, отчество, основной государственный регистрационный номер записи в Едином государственном реестре индивидуальных предпринимателей, адрес регистрации по месту жительства		для физических лиц - фамилия, имя, отчество, серия, номер и дата выдачи паспорта или иного документа, удостоверяющего личность в соответствии с законодательством Российской Федерации, адрес регистрации по месту жительства, контактные данные
				шт	м3	шт	м3				
2	ул. Ленина, 50а	43.761065, 44.231823	асфальт.	1	1			Местная администрация сельского поселения Екатериноградская Прохладненского муниципального района, ОГРН №1020701192643 от 21.11.2002, КБР, Прохладненский район, ст.Екатериноградская, ул.Ленина, 39			Бытовые твердые коммунальные отходы, образованные жителями с.п.Екатериноградская
3	ул. Ленина (территория рынка)	43.760329, 44.232694	асфальт.	1	1			Местная администрация сельского поселения Екатериноградская Прохладненского муниципального района, ОГРН №1020701192643 от 21.11.2002, КБР, Прохладненский район, ст.Екатериноградская, ул.Ленина, 39			Бытовые твердые коммунальные отходы, образованные жителями с.п.Екатериноградская
4	ул. Советская, 41а	43.758455, 44.230115	бетон	1	1			Местная администрация сельского поселения Екатериноградская Прохладненского муниципального района, ОГРН №1020701192643 от 21.11.2002, КБР, Прохладненский район, ст.Екатериноградская, ул.Ленина, 39			Бытовые твердые коммунальные отходы, образованные жителями с.п.Екатериноградская
5	ул. Советская, 41Б	43.758455, 44.230115	бетон	1	1			Местная администрация сельского поселения Екатериноградская Прохладненского муниципального района, ОГРН №1020701192643 от 21.11.2002, КБР, Прохладненский район, ст.Екатериноградская, ул.Ленина, 39			Бытовые твердые коммунальные отходы, образованные СПДО №1 МКОУ «СОШ ст. Екатериноградская»
6	ул. Советская, 38 а	43.759190, 44.232065	асфальт.	1	1			Местная администрация сельского поселения Екатериноградская Прохладненского муниципального района, ОГРН №1020701192643 от 21.11.2002, КБР, Прохладненский район, ст.Екатериноградская, ул.Ленина, 39			Бытовые твердые коммунальные отходы, образованные жителями с.п.Екатериноградская
	с.п.Заречное										
1	с.Заречное, ул. Заречная, 4-5	43.9292*43,8603	покр.- бетон,огражд. имеется, S=4,5 кв.м.	2	0,75			Местная администрация сельского поселения Заречное Прохладненского муниципального района, ОГРН №1020701193160 от 04.12.2002, КБР, Прохладненский район, с.Заречное			Бытовые твердые коммунальные отходы, образованные жителями с.Заречное
2	с.Заречное, ул. Заречная, 21-22	43.9341*43,8622	покр.- бетон,огражд. имеется, S=4,5 кв.м.	2	0,75			Местная администрация сельского поселения Заречное Прохладненского муниципального района, ОГРН №1020701193160 от 04.12.2002, КБР, Прохладненский район, с.Заречное			Бытовые твердые коммунальные отходы, образованные жителями с.Заречное
3	с.Заречное, ул. Заречная, 31	43.9356*43,8628	покр.- бетон,огражд. имеется, S=2,25 кв.м.	1	0,75			Местная администрация сельского поселения Заречное Прохладненского муниципального района, ОГРН №1020701193160 от 04.12.2002, КБР, Прохладненский район, с.Заречное			Бытовые твердые коммунальные отходы, образованные жителями с.Заречное
4	с.Заречное, ул. Заречная, 1а-1	43.9294*43,8558	покр.- бетон,огражд. имеется, S=4,5 кв.м.	2	0,75			Местная администрация сельского поселения Заречное Прохладненского муниципального района, ОГРН №1020701193160 от 04.12.2002, КБР, Прохладненский район, с.Заречное			Бытовые твердые коммунальные отходы, образованные жителями с.Заречное
5	с.Заречное, ул. Заречная, 37-39	43.9333*43,8570	покр.- бетон,огражд. имеется, S=4,5 кв.м.	2	0,75			Местная администрация сельского поселения Заречное Прохладненского муниципального района, ОГРН №1020701193160 от 04.12.2002, КБР, Прохладненский район, с.Заречное			Бытовые твердые коммунальные отходы, образованные жителями с.Заречное

№ п/п	Адрес мест (площадок) накопления твердых коммунальных отходов	Географические координаты мест (площадок) накопления твердых коммунальных отходов	Технические характеристики мест (площадок) накопления твердых				Данные о собственниках мест (площадок) накопления твердых коммунальных отходов			Данные об источниках образования твердых коммунальных отходов, которые складываются в местах (на площадках) накопления твердых коммунальных отходов	
			сведения об используемом покрытии, ограждении, площади	количество		количество		для юридических лиц, в том числе органов государственной власти и местного самоуправления, - полное наименование и основной государственный регистрационный номер записи в Едином государственном реестре юридических лиц, фактический адрес	для индивидуальных предпринимателей - фамилия, имя, отчество, основной государственный регистрационный номер записи в Едином государственном реестре индивидуальных предпринимателей, адрес регистрации по месту жительства		для физических лиц - фамилия, имя, отчество, серия, номер и дата выдачи паспорта или иного документа, удостоверяющего личность в соответствии с законодательством Российской Федерации, адрес регистрации по месту жительства, контактные данные
				шт	м3	шт	м3				
6	с.Заречное, ул. Заречная, 79	43.9376*43,8586	покр.- бетон,огражд. имеется, S=4,5 кв.м.	2	0,75			Местная администрация сельского поселения Заречное Прохладненского муниципального района, ОГРН №1020701193160 от 04.12.2002, КБР, Прохладненский район, с.Заречное			Бытовые твердые коммунальные отходы, образованные жителями с.Заречное
7	с.Заречное, ул. Заречная, 89-91	43.9409*43,8602	покр.- бетон,огражд. имеется, S=4,5 кв.м.	2	0,75			Местная администрация сельского поселения Заречное Прохладненского муниципального района, ОГРН №1020701193160 от 04.12.2002, КБР, Прохладненский район, с.Заречное			Бытовые твердые коммунальные отходы, образованные жителями с.Заречное
8	с.Заречное, ул. Заречная, 115	43.9415*43,8603	покр.- бетон,огражд. имеется, S=4,5 кв.м.	2	0,75			Местная администрация сельского поселения Заречное Прохладненского муниципального района, ОГРН №1020701193160 от 04.12.2002, КБР, Прохладненский район, с.Заречное			Бытовые твердые коммунальные отходы, образованные жителями с.Заречное
9	с.Заречное,ул. Садовая при въезде на улицу	43.9409*43,8575	покр.- бетон,огражд. имеется, S=4,5 кв.м.	2	0,75			Местная администрация сельского поселения Заречное Прохладненского муниципального района, ОГРН №1020701193160 от 04.12.2002, КБР, Прохладненский район, с.Заречное			Бытовые твердые коммунальные отходы, образованные жителями с.Заречное
10	с.Заречное, ул. Школьная при въезде на улицу	43.9400*43,8571	покр.- бетон,огражд. имеется, S=4,5 кв.м.	2	0,75			Местная администрация сельского поселения Заречное Прохладненского муниципального района, ОГРН №1020701193160 от 04.12.2002, КБР, Прохладненский район, с.Заречное			Бытовые твердые коммунальные отходы, образованные жителями с.Заречное
11	с.Заречное, ул. Молодежная при въезде на улицу	43.9381*43,8563	покр.- бетон,огражд. имеется, S=4,5 кв.м.	2	0,75			Местная администрация сельского поселения Заречное Прохладненского муниципального района, ОГРН №1020701193160 от 04.12.2002, КБР, Прохладненский район, с.Заречное			Бытовые твердые коммунальные отходы, образованные жителями с.Заречное
12	с.Заречное, ул. Центральная при въезде на улицу	43.9372*43,8560	покр.- бетон,огражд. имеется, S=4,5 кв.м.	2	0,75			Местная администрация сельского поселения Заречное Прохладненского муниципального района, ОГРН №1020701193160 от 04.12.2002, КБР, Прохладненский район, с.Заречное			Бытовые твердые коммунальные отходы, образованные жителями с.Заречное
13	с.Заречное, ул. Юбилейная при въезде на улицу	43.9358*43,8558	покр.- бетон,огражд. имеется, S=4,5 кв.м.	2	0,75			Местная администрация сельского поселения Заречное Прохладненского муниципального района, ОГРН №1020701193160 от 04.12.2002, КБР, Прохладненский район, с.Заречное			Бытовые твердые коммунальные отходы, образованные жителями с.Заречное
14	с.Заречное, ул. Транспортная, в районе СПДО	43.9327*43,8540	покр.- бетон,огражд. имеется, S=2,25кв.м.	1	0,75			Местная администрация сельского поселения Заречное Прохладненского муниципального района, ОГРН №1020701193160 от 04.12.2002, КБР, Прохладненский район, с.Заречное			Бытовые твердые коммунальные отходы, образованные жителями с.Заречное
15	с.Заречное, ул. Транспортная в районе нефтебазы (площадка для сбора крупногабаритного мусора)	43.9389*43,8566	покр.- бетон,огражд. нет	1	8			Местная администрация сельского поселения Заречное Прохладненского муниципального района, ОГРН №1020701193160 от 04.12.2002, КБР, Прохладненский район, с.Заречное			Бытовые твердые коммунальные отходы, образованные жителями с.Заречное
16	с. Прогресс, ул. Придорожная, 4-6	43.9282*43,8972	покр.- бетон,огражд. имеется, S=4,5 кв.м.	2	0,75			Местная администрация сельского поселения Заречное Прохладненского муниципального района, ОГРН №1020701193160 от 04.12.2002, КБР, Прохладненский район, с.Заречное			Бытовые твердые коммунальные отходы, образованные жителями с.Прогресс
17	с. Прогресс, ул. Молодежная, в районе маг. Райпо	43.9257*43,8971	покр.- бетон,огражд. имеется, S=4,5 кв.м.	2	0,75			Местная администрация сельского поселения Заречное Прохладненского муниципального района, ОГРН №1020701193160 от 04.12.2002, КБР, Прохладненский район, с.Заречное			Бытовые твердые коммунальные отходы, образованные жителями с.Прогресс

№ п/п	Адрес мест (площадок) накопления твердых коммунальных отходов	Географические координаты мест (площадок) накопления твердых коммунальных отходов	Технические характеристики мест (площадок) накопления твердых				Данные о собственниках мест (площадок) накопления твердых коммунальных отходов			Данные об источниках образования твердых коммунальных отходов, которые складываются в местах (на площадках) накопления твердых коммунальных отходов	
			сведения об используемом покрытии, ограждении, площади	количество		количество		для юридических лиц, в том числе органов государственной власти и местного самоуправления, - полное наименование и основной государственный регистрационный номер записи в Едином государственном реестре юридических лиц, фактический адрес	для индивидуальных предпринимателей - фамилия, имя, отчество, основной государственный регистрационный номер записи в Едином государственном реестре индивидуальных предпринимателей, адрес регистрации по месту жительства		для физических лиц - фамилия, имя, отчество, серия, номер и дата выдачи паспорта или иного документа, удостоверяющего личность в соответствии с законодательством Российской Федерации, адрес регистрации по месту жительства, контактные данные
				шт	м3	шт	м3				
18	с. Прогресс, ул. Центральная в районе д. 10а	43.9255*43,8989	покр.- бетон,огражд. иметсяя, S=4,5 кв.м.	2	0,75			Местная администрация сельского поселения Заречное Прохладненского муниципального района, ОГРН №1020701193160 от 04.12.2002, КБР, Прохладненский район, с.Заречное			Бытовые твердые коммунальные отходы, образованные жителями с.Прогресс
19	с. Прогресс, ул. Центральная в районе дома №1 (площадка для сбора крупногабаритного мусора)	43.9255*43,9014	покр.- бетон,огражд. нет	1	8			Местная администрация сельского поселения Заречное Прохладненского муниципального района, ОГРН №1020701193160 от 04.12.2002, КБР, Прохладненский район, с.Заречное			Строительные отходы, мебель, бытовая техника и т.д. жителей с.Прогресс
	с.п.Карагач										
1	ул.Шаловых/пер.Колхозный	43°48'36.5"N 43°45'11.4"E 43.810137, 43.753155	покр.-бетон,ограждение металлопрофиль,12кв.м	3	0,8			Местная администрация сельского поселения Карагач Прохладненского муниципального района, ОГРН №1020701192555 12.08.1998, КБР, Прохладненский район, с.Карагач, ул.Абубекарова, 102			Бытовые твердые коммунальные отходы, образованные жителями с.п.Карагач
2	ул.Шаловых/пер.Цагова	43°48'36.0"N 43°45'24.8"E 43.809996, 43.756875	покр.-бетон,ограждение металлопрофиль,12кв.м	3	0,8			Местная администрация сельского поселения Карагач Прохладненского муниципального района, ОГРН №1020701192555 12.08.1998, КБР, Прохладненский район, с.Карагач, ул.Абубекарова, 102			Бытовые твердые коммунальные отходы, образованные жителями с.п.Карагач
3	ул.Шаловых/ул.Кашева	43°48'34.5"N 43°45'43.8"E 43.809593, 43.762164	покр.-бетон,ограждение металлопрофиль,12кв.м	3	0,8			Местная администрация сельского поселения Карагач Прохладненского муниципального района, ОГРН №1020701192555 12.08.1998, КБР, Прохладненский район, с.Карагач, ул.Абубекарова, 102			Бытовые твердые коммунальные отходы, образованные жителями с.п.Карагач
4	ул.Шаловых/ул.Башорова	43°48'33.2"N 43°46'03.4"E 43.809217, 43.767619	покр.-бетон,ограждение металлопрофиль,12кв.м	3	0,8			Местная администрация сельского поселения Карагач Прохладненского муниципального района, ОГРН №1020701192555 12.08.1998, КБР, Прохладненский район, с.Карагач, ул.Абубекарова, 102			Бытовые твердые коммунальные отходы, образованные жителями с.п.Карагач
5	ул.Шаловых/пер.Отарова	43°48'31.6"N 43°46'23.6"E 43.808775, 43.773224	покр.-бетон,ограждение металлопрофиль,12кв.м	3	0,8			Местная администрация сельского поселения Карагач Прохладненского муниципального района, ОГРН №1020701192555 12.08.1998, КБР, Прохладненский район, с.Карагач, ул.Абубекарова, 102			Бытовые твердые коммунальные отходы, образованные жителями с.п.Карагач
6	ул.Шаловых/пер.Ногмова	43°48'26.9"N 43°46'58.6"E 43.807470, 43.782943	покр.-бетон,ограждение металлопрофиль,12кв.м	3	0,8			Местная администрация сельского поселения Карагач Прохладненского муниципального района, ОГРН №1020701192555 12.08.1998, КБР, Прохладненский район, с.Карагач, ул.Абубекарова, 102			Бытовые твердые коммунальные отходы, образованные жителями с.п.Карагач
7	ул.Шаловых/пер.Мисрокова	43°48'25.5"N 43°47'09.9"E 43.807094, 43.786092	покр.-бетон,ограждение металлопрофиль,12кв.м	3	0,8			Местная администрация сельского поселения Карагач Прохладненского муниципального района, ОГРН №1020701192555 12.08.1998, КБР, Прохладненский район, с.Карагач, ул.Абубекарова, 102			Бытовые твердые коммунальные отходы, образованные жителями с.п.Карагач

№ п/п	Адрес мест (площадок) накопления твердых коммунальных отходов	Географические координаты мест (площадок) накопления твердых коммунальных отходов	Технические характеристики мест (площадок) накопления твердых				Данные о собственниках мест (площадок) накопления твердых коммунальных отходов			Данные об источниках образования твердых коммунальных отходов, которые складываются в местах (на площадках) накопления твердых коммунальных отходов	
			сведения об используемом покрытии, ограждении, площади	количество		количество		для юридических лиц, в том числе органов государственной власти и местного самоуправления, - полное наименование и основной государственный регистрационный номер записи в Едином государственном реестре юридических лиц, фактический адрес	для индивидуальных предпринимателей - фамилия, имя, отчество, основной государственный регистрационный номер записи в Едином государственном реестре индивидуальных предпринимателей, адрес регистрации по месту жительства		для физических лиц - фамилия, имя, отчество, серия, номер и дата выдачи паспорта или иного документа, удостоверяющего личность в соответствии с законодательством Российской Федерации, адрес регистрации по месту жительства, контактные данные
шт	м3	шт		м3							
8	ул.Шаловых/пер.Офицерский	43°48'22.5"N 43°47'25.6"E 43.806258, 43.790432	покр.-бетон,ограждение металлопрофиль,12кв.м	3	0,8			Местная администрация сельского поселения Карагач Прохладненского муниципального района, ОГРН №1020701192555 12.08.1998, КБР, Прохладненский район, с.Карагач, ул.Абубекарова, 102			Бытовые твердые коммунальные отходы, образованные жителями с.п.Карагач
9	ул.Шкахова/пер.Цагова	43°48'22.5"N 43°47'25.6"E 43.806258, 43.790432	покр.-бетон,ограждение металлопрофиль,12кв.м	3	0,8			Местная администрация сельского поселения Карагач Прохладненского муниципального района, ОГРН №1020701192555 12.08.1998, КБР, Прохладненский район, с.Карагач, ул.Абубекарова, 102			Бытовые твердые коммунальные отходы, образованные жителями с.п.Карагач
10	ул.Шкахова/ул.Кашева	43°48'29.2"N 43°45'41.8"E 43.808111, 43.761623	покр.-бетон,ограждение металлопрофиль,12кв.м	3	0,8			Местная администрация сельского поселения Карагач Прохладненского муниципального района, ОГРН №1020701192555 12.08.1998, КБР, Прохладненский район, с.Карагач, ул.Абубекарова, 102			Бытовые твердые коммунальные отходы, образованные жителями с.п.Карагач
11	ул.Шкахова/ул.Башорова	43°48'28.5"N 43°46'02.4"E 43.807910, 43.767320	покр.-бетон,ограждение металлопрофиль,12кв.м	3	0,8			Местная администрация сельского поселения Карагач Прохладненского муниципального района, ОГРН №1020701192555 12.08.1998, КБР, Прохладненский район, с.Карагач, ул.Абубекарова, 102			Бытовые твердые коммунальные отходы, образованные жителями с.п.Карагач
12	ул.Шкахова/пер.Отарова	43°48'27.6"N 43°46'22.7"E 43.807662, 43.772974	покр.-бетон,ограждение металлопрофиль,12кв.м	3	0,8			Местная администрация сельского поселения Карагач Прохладненского муниципального района, ОГРН №1020701192555 12.08.1998, КБР, Прохладненский район, с.Карагач, ул.Абубекарова, 102			Бытовые твердые коммунальные отходы, образованные жителями с.п.Карагач
13	ул.Шкахова/пер.Ногмова	43°48'22.8"N 43°46'57.0"E 43.806322, 43.782501	покр.-бетон,ограждение металлопрофиль,12кв.м	3	0,8			Местная администрация сельского поселения Карагач Прохладненского муниципального района, ОГРН №1020701192555 12.08.1998, КБР, Прохладненский район, с.Карагач, ул.Абубекарова, 102			Бытовые твердые коммунальные отходы, образованные жителями с.п.Карагач
14	ул.Шкахова/пер.Мирокова	43°48'21.1"N 43°47'08.7"E 43.805873, 43.785752	покр.-бетон,ограждение металлопрофиль,12кв.м	3	0,8			Местная администрация сельского поселения Карагач Прохладненского муниципального района, ОГРН №1020701192555 12.08.1998, КБР, Прохладненский район, с.Карагач, ул.Абубекарова, 102			Бытовые твердые коммунальные отходы, образованные жителями с.п.Карагач
15	ул.Шкахова/пер.Офицерский	43°48'18.8"N 43°47'24.5"E 43.805207, 43.790151	покр.-бетон,ограждение металлопрофиль,12кв.м	3	0,8			Местная администрация сельского поселения Карагач Прохладненского муниципального района, ОГРН №1020701192555 12.08.1998, КБР, Прохладненский район, с.Карагач, ул.Абубекарова, 102			Бытовые твердые коммунальные отходы, образованные жителями с.п.Карагач
16	ул.Шкахова/ул.Ашабокова (бывшая Советская)	43°48'16.2"N 43°47'40.3"E 43.804510, 43.794528	покр.-бетон,ограждение металлопрофиль,12кв.м	3	0,8			Местная администрация сельского поселения Карагач Прохладненского муниципального района, ОГРН №1020701192555 12.08.1998, КБР, Прохладненский район, с.Карагач, ул.Абубекарова, 102			Бытовые твердые коммунальные отходы, образованные жителями с.п.Карагач

№ п/п	Адрес мест (площадок) накопления твердых коммунальных отходов	Географические координаты мест (площадок) накопления твердых коммунальных отходов	Технические характеристики мест (площадок) накопления твердых				Данные о собственниках мест (площадок) накопления твердых коммунальных отходов			Данные об источниках образования твердых коммунальных отходов, которые складываются в местах (на площадках) накопления твердых коммунальных отходов	
			сведения об используемом покрытии, ограждении, площади	количество		количество		для юридических лиц, в том числе органов государственной власти и местного самоуправления, - полное наименование и основной государственный регистрационный номер записи в Едином государственном реестре юридических лиц, фактический адрес	для индивидуальных предпринимателей - фамилия, имя, отчество, основной государственный регистрационный номер записи в Едином государственном реестре индивидуальных предпринимателей, адрес регистрации по месту жительства		для физических лиц - фамилия, имя, отчество, серия, номер и дата выдачи паспорта или иного документа, удостоверяющего личность в соответствии с законодательством Российской Федерации, адрес регистрации по месту жительства, контактные данные
				шт	м3	шт	м3				
17	ул.Шахова/пер.Восточный	43°48'14.9"N 43°48'04.2"E 43.804146, 43.801169	покр.-бетон,ограждение металлопрофиль,12кв.м	3	0,8			Местная администрация сельского поселения Карагач Прохладненского муниципального района, ОГРН №1020701192555 12.08.1998, КБР, Прохладненский район, с.Карагач, ул.Абубекарова, 102			Бытовые твердые коммунальные отходы, образованные жителями с.п.Карагач
18	ул.Абубекирова/ пер.Колхозный	43°48'22.8"N 43°45'07.7"E 43.806339, 43.752150	покр.-бетон,ограждение металлопрофиль,12кв.м	3	0,8			Местная администрация сельского поселения Карагач Прохладненского муниципального района, ОГРН №1020701192555 12.08.1998, КБР, Прохладненский район, с.Карагач, ул.Абубекарова, 102			Бытовые твердые коммунальные отходы, образованные жителями с.п.Карагач
19	ул.Абубекирова/пер.Цагова	43°48'22.8"N 43°45'22.3"E 43.806339, 43.756195	покр.-бетон,ограждение металлопрофиль,12кв.м	3	0,8			Местная администрация сельского поселения Карагач Прохладненского муниципального района, ОГРН №1020701192555 12.08.1998, КБР, Прохладненский район, с.Карагач, ул.Абубекарова, 102			Бытовые твердые коммунальные отходы, образованные жителями с.п.Карагач
20	ул.Абубекирова/ул.Кашева	43°48'22.5"N 43°45'39.1"E 43.806254, 43.760873	покр.-бетон,ограждение металлопрофиль,12кв.м	3	0,8			Местная администрация сельского поселения Карагач Прохладненского муниципального района, ОГРН №1020701192555 12.08.1998, КБР, Прохладненский район, с.Карагач, ул.Абубекарова, 102			Бытовые твердые коммунальные отходы, образованные жителями с.п.Карагач
21	ул.Абубекирова/ул.Башорова	43°48'21.8"N 43°46'01.1"E 43.806053, 43.766967	покр.-бетон,ограждение металлопрофиль,12кв.м	3	0,8			Местная администрация сельского поселения Карагач Прохладненского муниципального района, ОГРН №1020701192555 12.08.1998, КБР, Прохладненский район, с.Карагач, ул.Абубекарова, 102			Бытовые твердые коммунальные отходы, образованные жителями с.п.Карагач
22	ул.Абубекирова/пер.Отарова	43°48'21.1"N 43°46'20.5"E 43.805852, 43.772364	покр.-бетон,ограждение металлопрофиль,12кв.м	3	0,8			Местная администрация сельского поселения Карагач Прохладненского муниципального района, ОГРН №1020701192555 12.08.1998, КБР, Прохладненский район, с.Карагач, ул.Абубекарова, 102			Бытовые твердые коммунальные отходы, образованные жителями с.п.Карагач
23	ул.Абубекирова/ ул.Победителей ВОВ	43°48'20.2"N 43°46'36.8"E 43.805612, 43.776881	покр.-бетон,ограждение металлопрофиль,12кв.м	3	0,8			Местная администрация сельского поселения Карагач Прохладненского муниципального района, ОГРН №1020701192555 12.08.1998, КБР, Прохладненский район, с.Карагач, ул.Абубекарова, 102			Бытовые твердые коммунальные отходы, образованные жителями с.п.Карагач
24	ул.Абубекирова/пер.Ногмова	43°48'17.6"N 43°46'54.8"E 43.804884, 43.781881	покр.-бетон,ограждение металлопрофиль,12кв.м	3	0,8			Местная администрация сельского поселения Карагач Прохладненского муниципального района, ОГРН №1020701192555 12.08.1998, КБР, Прохладненский район, с.Карагач, ул.Абубекарова, 102			Бытовые твердые коммунальные отходы, образованные жителями с.п.Карагач
25	ул.Абубекирова/ пер.Мирокова	43°48'15.8"N 43°47'07.0"E 43.804396, 43.785282	покр.-бетон,ограждение металлопрофиль,12кв.м	3	0,8			Местная администрация сельского поселения Карагач Прохладненского муниципального района, ОГРН №1020701192555 12.08.1998, КБР, Прохладненский район, с.Карагач, ул.Абубекарова, 102			Бытовые твердые коммунальные отходы, образованные жителями с.п.Карагач

№ п/п	Адрес мест (площадок) накопления твердых коммунальных отходов	Географические координаты мест (площадок) накопления твердых коммунальных отходов	Технические характеристики мест (площадок) накопления твердых				Данные о собственниках мест (площадок) накопления твердых коммунальных отходов			Данные об источниках образования твердых коммунальных отходов, которые складываются в местах (на площадках) накопления твердых коммунальных отходов	
			сведения об используемом покрытии, ограждении, площади	количество		количество		для юридических лиц, в том числе органов государственной власти и местного самоуправления, - полное наименование и основной государственный регистрационный номер записи в Едином государственном реестре юридических лиц, фактический адрес	для индивидуальных предпринимателей - фамилия, имя, отчество, основной государственный регистрационный номер записи в Едином государственном реестре индивидуальных предпринимателей, адрес регистрации по месту жительства		для физических лиц - фамилия, имя, отчество, серия, номер и дата выдачи паспорта или иного документа, удостоверяющего личность в соответствии с законодательством Российской Федерации, адрес регистрации по месту жительства, контактные данные
				шт	м3	шт	м3				
26	ул.Абубекирова/ пер.Офицерский	43°48'13.4"N 43°47'23.0"E 43.803715, 43.789713	покр.-бетон,ограждение металлопрофиль,12кв.м	3	0,8			Местная администрация сельского поселения Карагач Прохладненского муниципального района, ОГРН №1020701192555 12.08.1998, КБР, Прохладненский район, с.Карагач, ул.Абубекарова, 102			Бытовые твердые коммунальные отходы, образованные жителями с.п.Карагач
27	ул.Абубекирова/ул.Ашабокова(бывшая Советская)	43°48'10.4"N 43°47'38.8"E 43.802894, 43.794101	покр.-бетон,ограждение металлопрофиль,12кв.м	3	0,8			Местная администрация сельского поселения Карагач Прохладненского муниципального района, ОГРН №1020701192555 12.08.1998, КБР, Прохладненский район, с.Карагач, ул.Абубекарова, 102			Бытовые твердые коммунальные отходы, образованные жителями с.п.Карагач
28	ул.Абубекирова/ пер.Восточный	43°48'08.7"N 43°48'02.6"E 43.802429, 43.800710	покр.-бетон,ограждение металлопрофиль,12кв.м	3	0,8			Местная администрация сельского поселения Карагач Прохладненского муниципального района, ОГРН №1020701192555 12.08.1998, КБР, Прохладненский район, с.Карагач, ул.Абубекарова, 102			Бытовые твердые коммунальные отходы, образованные жителями с.п.Карагач
29	ул.Шогенцукова/ пер.Колхозный	43°48'14.5"N 43°45'05.1"E 43.804014, 43.751428	покр.-бетон,ограждение металлопрофиль,12кв.м	3	0,8			Местная администрация сельского поселения Карагач Прохладненского муниципального района, ОГРН №1020701192555 12.08.1998, КБР, Прохладненский район, с.Карагач, ул.Абубекарова, 102			Бытовые твердые коммунальные отходы, образованные жителями с.п.Карагач
30	ул.Шогенцукова/пер.Цагова	43°48'14.3"N 43°45'20.9"E 43.803960, 43.755816	покр.-бетон,ограждение металлопрофиль,12кв.м	3	0,8			Местная администрация сельского поселения Карагач Прохладненского муниципального района, ОГРН №1020701192555 12.08.1998, КБР, Прохладненский район, с.Карагач, ул.Абубекарова, 102			Бытовые твердые коммунальные отходы, образованные жителями с.п.Карагач
31	ул.Шогенцукова/ул.Кашева	43°48'14.3"N 43°45'36.8"E 43.803975, 43.760215	покр.-бетон,ограждение металлопрофиль,12кв.м	3	0,8			Местная администрация сельского поселения Карагач Прохладненского муниципального района, ОГРН №1020701192555 12.08.1998, КБР, Прохладненский район, с.Карагач, ул.Абубекарова, 102			Бытовые твердые коммунальные отходы, образованные жителями с.п.Карагач
32	ул.Шогенцукова/ул.Башорова	43°48'13.8"N 43°45'58.1"E 43.803843, 43.766127	покр.-бетон,ограждение металлопрофиль,12кв.м	3	0,8			Местная администрация сельского поселения Карагач Прохладненского муниципального района, ОГРН №1020701192555 12.08.1998, КБР, Прохладненский район, с.Карагач, ул.Абубекарова, 102			Бытовые твердые коммунальные отходы, образованные жителями с.п.Карагач
33	ул.Шогенцукова/пер.Отарова	43°48'13.2"N 43°46'18.5"E 43.803657, 43.771792	покр.-бетон,ограждение металлопрофиль,12кв.м	3	0,8			Местная администрация сельского поселения Карагач Прохладненского муниципального района, ОГРН №1020701192555 12.08.1998, КБР, Прохладненский район, с.Карагач, ул.Абубекарова, 102			Бытовые твердые коммунальные отходы, образованные жителями с.п.Карагач
34	ул.Шогенцукова/ ул.Победителей ВОВ	43°48'12.4"N 43°46'33.3"E 43.803440, 43.775912	покр.-бетон,ограждение металлопрофиль,12кв.м	3	0,8			Местная администрация сельского поселения Карагач Прохладненского муниципального района, ОГРН №1020701192555 12.08.1998, КБР, Прохладненский район, с.Карагач, ул.Абубекарова, 102			Бытовые твердые коммунальные отходы, образованные жителями с.п.Карагач

№ п/п	Адрес мест (площадок) накопления твердых коммунальных отходов	Географические координаты мест (площадок) накопления твердых коммунальных отходов	Технические характеристики мест (площадок) накопления твердых				Данные о собственниках мест (площадок) накопления твердых коммунальных отходов			Данные об источниках образования твердых коммунальных отходов, которые складываются в местах (на площадках) накопления твердых коммунальных отходов	
			сведения об используемом покрытии, ограждении, площади	количество		количество		для юридических лиц, в том числе органов государственной власти и местного самоуправления, - полное наименование и основной государственный регистрационный номер записи в Едином государственном реестре юридических лиц, фактический адрес	для индивидуальных предпринимателей - фамилия, имя, отчество, основной государственный регистрационный номер записи в Едином государственном реестре индивидуальных предпринимателей, адрес регистрации по месту жительства		для физических лиц - фамилия, имя, отчество, серия, номер и дата выдачи паспорта или иного документа, удостоверяющего личность в соответствии с законодательством Российской Федерации, адрес регистрации по месту жительства, контактные данные
				шт	м3	шт	м3				
35	ул.Шогенцукова/пер.Погмова	43°48'09.9"N 43°46'51.2"E 43.802751, 43.780879	покр.-бетон,ограждение металлопрофиль,12кв.м	3	0,8			Местная администрация сельского поселения Карагач Прохладненского муниципального района, ОГРН №1020701192555 12.08.1998, КБР, Прохладненский район, с.Карагач, ул.Абубекарова, 102			Бытовые твердые коммунальные отходы, образованные жителями с.п.Карагач
36	ул.Шогенцукова/ пер.Мисрокова	43°48'07.8"N 43°47'05.2"E 43.802170, 43.784763	покр.-бетон,ограждение металлопрофиль,12кв.м	3	0,8			Местная администрация сельского поселения Карагач Прохладненского муниципального района, ОГРН №1020701192555 12.08.1998, КБР, Прохладненский район, с.Карагач, ул.Абубекарова, 102			Бытовые твердые коммунальные отходы, образованные жителями с.п.Карагач
37	ул.Шогенцукова/ пер.Офицерский	43°48'05.4"N 43°47'21.0"E 43.801504, 43.789162	покр.-бетон,ограждение металлопрофиль,12кв.м	3	0,8			Местная администрация сельского поселения Карагач Прохладненского муниципального района, ОГРН №1020701192555 12.08.1998, КБР, Прохладненский район, с.Карагач, ул.Абубекарова, 102			Бытовые твердые коммунальные отходы, образованные жителями с.п.Карагач
38	ул.Шогенцукова/ул.Ашабокова(бывшая Советская)	43°48'02.7"N 43°47'34.5"E 43.800761, 43.792906	покр.-бетон,ограждение металлопрофиль,12кв.м	3	0,8			Местная администрация сельского поселения Карагач Прохладненского муниципального района, ОГРН №1020701192555 12.08.1998, КБР, Прохладненский район, с.Карагач, ул.Абубекарова, 102			Бытовые твердые коммунальные отходы, образованные жителями с.п.Карагач
39	ул.Шогенцукова/ пер.Восточный	43°48'01.5"N 43°48'04.0"E 43.800428, 43.801114	покр.-бетон,ограждение металлопрофиль,12кв.м	3	0,8			Местная администрация сельского поселения Карагач Прохладненского муниципального района, ОГРН №1020701192555 12.08.1998, КБР, Прохладненский район, с.Карагач, ул.Абубекарова, 102			Бытовые твердые коммунальные отходы, образованные жителями с.п.Карагач
40	ул.Котепашова/пер.Колхозный	43°48'05.2"N 43°45'07.6"E 43.801456, 43.752123	покр.-бетон,ограждение металлопрофиль,12кв.м	3	0,8			Местная администрация сельского поселения Карагач Прохладненского муниципального района, ОГРН №1020701192555 12.08.1998, КБР, Прохладненский район, с.Карагач, ул.Абубекарова, 102			Бытовые твердые коммунальные отходы, образованные жителями с.п.Карагач
41	ул.Котепашова/пер.Цагова	43°48'05.4"N 43°45'18.6"E 43.801487, 43.755170	покр.-бетон,ограждение металлопрофиль,12кв.м	3	0,8			Местная администрация сельского поселения Карагач Прохладненского муниципального района, ОГРН №1020701192555 12.08.1998, КБР, Прохладненский район, с.Карагач, ул.Абубекарова, 102			Бытовые твердые коммунальные отходы, образованные жителями с.п.Карагач
42	ул.Котепашова/ул.Кашева	43°48'05.5"N 43°45'34.5"E 43.801515, 43.759574	покр.-бетон,ограждение металлопрофиль,12кв.м	3	0,8			Местная администрация сельского поселения Карагач Прохладненского муниципального района, ОГРН №1020701192555 12.08.1998, КБР, Прохладненский район, с.Карагач, ул.Абубекарова, 102			Бытовые твердые коммунальные отходы, образованные жителями с.п.Карагач
43	ул.Котепашова/ул.Башорова	43°48'05.7"N 43°45'55.8"E 43.801585, 43.765501	покр.-бетон,ограждение металлопрофиль,12кв.м	3	0,8			Местная администрация сельского поселения Карагач Прохладненского муниципального района, ОГРН №1020701192555 12.08.1998, КБР, Прохладненский район, с.Карагач, ул.Абубекарова, 102			Бытовые твердые коммунальные отходы, образованные жителями с.п.Карагач

№ п/п	Адрес мест (площадок) накопления твердых коммунальных отходов	Географические координаты мест (площадок) накопления твердых коммунальных отходов	Технические характеристики мест (площадок) накопления твердых				Данные о собственниках мест (площадок) накопления твердых коммунальных отходов			Данные об источниках образования твердых коммунальных отходов, которые складываются в местах (на площадках) накопления твердых коммунальных отходов	
			сведения об используемом покрытии, ограждении, площади	количество		количество		для юридических лиц, в том числе органов государственной власти и местного самоуправления, - полное наименование и основной государственный регистрационный номер записи в Едином государственном реестре юридических лиц, фактический адрес	для индивидуальных предпринимателей - фамилия, имя, отчество, основной государственный регистрационный номер записи в Едином государственном реестре индивидуальных предпринимателей, адрес регистрации по месту жительства		для физических лиц - фамилия, имя, отчество, серия, номер и дата выдачи паспорта или иного документа, удостоверяющего личность в соответствии с законодательством Российской Федерации, адрес регистрации по месту жительства, контактные данные
				шт	м3	шт	м3				
44	ул.Котсахова/пер.Отарова	43°48'05.5"N 43°46'15.9"E 43.801531, 43.771080	покр.-бетон,ограждение металлопрофиль,12кв.м	3	0,8			Местная администрация сельского поселения Карагач Прохладненского муниципального района, ОГРН №1020701192555 12.08.1998, КБР, Прохладненский район, с.Карагач, ул.Абубекарова, 102			Бытовые твердые коммунальные отходы, образованные жителями с.п.Карагач
45	ул.Котсахова/ ул.Победителей ВОВ	43°48'05.9"N 43°46'31.0"E 43.801632, 43.775275	покр.-бетон,ограждение металлопрофиль,12кв.м	3	0,8			Местная администрация сельского поселения Карагач Прохладненского муниципального района, ОГРН №1020701192555 12.08.1998, КБР, Прохладненский район, с.Карагач, ул.Абубекарова, 102			Бытовые твердые коммунальные отходы, образованные жителями с.п.Карагач
46	ул.Котсахова/пер.Ногмова	43°48'03.4"N 43°46'48.0"E 43.800951, 43.780006	покр.-бетон,ограждение металлопрофиль,12кв.м	3	0,8			Местная администрация сельского поселения Карагач Прохладненского муниципального района, ОГРН №1020701192555 12.08.1998, КБР, Прохладненский район, с.Карагач, ул.Абубекарова, 102			Бытовые твердые коммунальные отходы, образованные жителями с.п.Карагач
47	ул.Котсахова/пер.Мирокова	43°48'01.2"N 43°47'03.0"E 43.800331, 43.784169	покр.-бетон,ограждение металлопрофиль,12кв.м	3	0,8			Местная администрация сельского поселения Карагач Прохладненского муниципального района, ОГРН №1020701192555 12.08.1998, КБР, Прохладненский район, с.Карагач, ул.Абубекарова, 102			Бытовые твердые коммунальные отходы, образованные жителями с.п.Карагач
48	ул.Котсахова/пер.Офицерский	43°47'58.5"N 43°47'18.7"E 43.799574, 43.788526	покр.-бетон,ограждение металлопрофиль,12кв.м	3	0,8			Местная администрация сельского поселения Карагач Прохладненского муниципального района, ОГРН №1020701192555 12.08.1998, КБР, Прохладненский район, с.Карагач, ул.Абубекарова, 102			Бытовые твердые коммунальные отходы, образованные жителями с.п.Карагач
49	ул.Котсахова/ул.Ашабокова (бывшая Советская)	43°47'56.4"N 43°47'31.1"E 43.799009, 43.791970	покр.-бетон,ограждение металлопрофиль,12кв.м	3	0,8			Местная администрация сельского поселения Карагач Прохладненского муниципального района, ОГРН №1020701192555 12.08.1998, КБР, Прохладненский район, с.Карагач, ул.Абубекарова, 102			Бытовые твердые коммунальные отходы, образованные жителями с.п.Карагач
50	ул.Каскулова/пер.Цагова	43°48'00.8"N 43°45'19.2"E 43.800230, 43.755323	покр.-бетон,ограждение металлопрофиль,12кв.м	3	0,8			Местная администрация сельского поселения Карагач Прохладненского муниципального района, ОГРН №1020701192555 12.08.1998, КБР, Прохладненский район, с.Карагач, ул.Абубекарова, 102			Бытовые твердые коммунальные отходы, образованные жителями с.п.Карагач
51	ул.Каскулова/ул.Кашева	43°48'01.0"N 43°45'34.4"E 43.800269, 43.759550	покр.-бетон,ограждение металлопрофиль,12кв.м	3	0,8			Местная администрация сельского поселения Карагач Прохладненского муниципального района, ОГРН №1020701192555 12.08.1998, КБР, Прохладненский район, с.Карагач, ул.Абубекарова, 102			Бытовые твердые коммунальные отходы, образованные жителями с.п.Карагач
52	ул.Каскулова/ул.Башорова	43°48'01.0"N 43°45'55.5"E 43.800277, 43.765429	покр.-бетон,ограждение металлопрофиль,12кв.м	3	0,8			Местная администрация сельского поселения Карагач Прохладненского муниципального района, ОГРН №1020701192555 12.08.1998, КБР, Прохладненский район, с.Карагач, ул.Абубекарова, 102			Бытовые твердые коммунальные отходы, образованные жителями с.п.Карагач

№ п/п	Адрес мест (площадок) накопления твердых коммунальных отходов	Географические координаты мест (площадок) накопления твердых коммунальных отходов	Технические характеристики мест (площадок) накопления твердых				Данные о собственниках мест (площадок) накопления твердых коммунальных отходов			Данные об источниках образования твердых коммунальных отходов, которые складываются в местах (на площадках) накопления твердых коммунальных отходов	
			сведения об используемом покрытии, ограждении, площади	количество		количество		для юридических лиц, в том числе органов государственной власти и местного самоуправления, - полное наименование и основной государственный регистрационный номер записи в Едином государственном реестре юридических лиц, фактический адрес	для индивидуальных предпринимателей - фамилия, имя, отчество, основной государственный регистрационный номер записи в Едином государственном реестре индивидуальных предпринимателей, адрес регистрации по месту жительства		для физических лиц - фамилия, имя, отчество, серия, номер и дата выдачи паспорта или иного документа, удостоверяющего личность в соответствии с законодательством Российской Федерации, адрес регистрации по месту жительства, контактные данные
шт	м3	шт		м3							
53	ул.Каскулова/пер.Отарова	43°47'58.6"N 43°46'13.8"E 43.799596, 43.770493	покр.-бетон,ограждение металлопрофиль,12кв.м	3	0,8			Местная администрация сельского поселения Карагач Прохладненского муниципального района, ОГРН №1020701192555 12.08.1998, КБР, Прохладненский район, с.Карагач, ул.Абубекарова, 102			Бытовые твердые коммунальные отходы, образованные жителями с.п.Карагач
54	ул.Каскулова/ул.Победителей ВОВ	43°47'56.8"N 43°46'25.4"E 43.799108, 43.773733	покр.-бетон,ограждение металлопрофиль,12кв.м	3	0,8			Местная администрация сельского поселения Карагач Прохладненского муниципального района, ОГРН №1020701192555 12.08.1998, КБР, Прохладненский район, с.Карагач, ул.Абубекарова, 102			Бытовые твердые коммунальные отходы, образованные жителями с.п.Карагач
55	ул.Каскулова/пер.Ногмова	43°47'54.8"N 43°46'43.5"E 43.798550, 43.778754	покр.-бетон,ограждение металлопрофиль,12кв.м	3	0,8			Местная администрация сельского поселения Карагач Прохладненского муниципального района, ОГРН №1020701192555 12.08.1998, КБР, Прохладненский район, с.Карагач, ул.Абубекарова, 102			Бытовые твердые коммунальные отходы, образованные жителями с.п.Карагач
	с.п.Красносельское										
1	у здания ГБУЗ «ЦРБ» г.о. Прохладный и Прохладненского муниципального района, амбулатория с.п. Красносельское, ул. Зеленая, 2	43.934587 44.033764	ПГС, огр. отсут.	1	0,75			Местная администрация сельского поселения Красносельское Прохладненского муниципального района, ОГРН №1052316931094 30.01.2005, КБР, Прохладненский район, с.Красносельское, ул.Ленина, 1В			Бытовые твердые коммунальные отходы, образованные жителями с.п.Красносельское, ГБУЗ «ЦРБ» г.о. Прохладный и Прохладненского муниципального района, Амбулаторией
2	у здания МКОУ «СОШ с.п. Красносельского», ул. Школьная, 1	43.938141 44.036999	ПГС, огр. отсут.	2	0,75			Местная администрация сельского поселения Красносельское Прохладненского муниципального района, ОГРН №1052316931094 30.01.2005, КБР, Прохладненский район, с.Красносельское, ул.Ленина, 1В			Бытовые твердые коммунальные отходы, образованные жителями с.п.Красносельское, МКОУ «СОШ с.п. Красносельского»
3	с.Красносельское, у здания Детского сада, ул. Юбилейная, 10 А	43.933530 44.030258	ПГС, огр. отсут.	1	0,75			Местная администрация сельского поселения Красносельское Прохладненского муниципального района, ОГРН №1052316931094 30.01.2005, КБР, Прохладненский район, с.Красносельское, ул.Ленина, 1В			Бытовые твердые коммунальные отходы, образованные жителями с.п.Красносельское, МКОУ «СОШ с.п. Красносельского» СПДО с.п. Красносельского
4	с.Красносельское, МКД ул. Интернациональная, 2А, 3А, 4А	43.936733 44.036623	ПГС, огр. отсут.	2	0,75			Местная администрация сельского поселения Красносельское Прохладненского муниципального района, ОГРН №1052316931094 30.01.2005, КБР, Прохладненский район, с.Красносельское, ул.Ленина, 1В			Бытовые твердые коммунальные отходы, образованные жителями с.п.Красносельское

№ п/п	Адрес мест (площадок) накопления твердых коммунальных отходов	Географические координаты мест (площадок) накопления твердых коммунальных отходов	Технические характеристики мест (площадок) накопления твердых				Данные о собственниках мест (площадок) накопления твердых коммунальных отходов			Данные об источниках образования твердых коммунальных отходов, которые складываются в местах (на площадках) накопления твердых коммунальных отходов	
			сведения об используемом покрытии, ограждении, площади	количество		количество		для юридических лиц, в том числе органов государственной власти и местного самоуправления, - полное наименование и основной государственный регистрационный номер записи в Едином государственном реестре юридических лиц, фактический адрес	для индивидуальных предпринимателей - фамилия, имя, отчество, основной государственный регистрационный номер записи в Едином государственном реестре индивидуальных предпринимателей, адрес регистрации по месту жительства		для физических лиц - фамилия, имя, отчество, серия, номер и дата выдачи паспорта или иного документа, удостоверяющего личность в соответствии с законодательством Российской Федерации, адрес регистрации по месту жительства, контактные данные
				шт	м3	шт	м3				
5	с.Красносельское, МКД ул. Школьная, 2	43.939737 44.032550	ПГС, огр. отсут.	1	0,75			Местная администрация сельского поселения Красносельское Прохладненского муниципального района, ОГРН №1052316931094 30.01.2005, КБР, Прохладненский район, с.Красносельское, ул.Ленина, 1В			Бытовые твердые коммунальные отходы, образованные жителями с.п.Красносельское
6	с.Красносельское, ул. Театральная б/н (центр села)	43.934364 44.033591	ПГС, огр. отсут.	2	0,75			Местная администрация сельского поселения Красносельское Прохладненского муниципального района, ОГРН №1052316931094 30.01.2005, КБР, Прохладненский район, с.Красносельское, ул.Ленина, 1В			Бытовые твердые коммунальные отходы, образованные жителями с.п.Красносельское, ИП Докучаев, ИП Заборовская
7	с.Красносельское, ул. Театральная, 10	43.932982 44.034064	ПГС, огр. отсут.	1	0,75			Местная администрация сельского поселения Красносельское Прохладненского муниципального района, ОГРН №1052316931094 30.01.2005, КБР, Прохладненский район, с.Красносельское, ул.Ленина, 1В			Бытовые твердые коммунальные отходы, образованные жителями с.п.Красносельское, ИП Шаманов
8	с.Красносельское, у здания Администрации, ул. Зеленая, 9	43.934720 44.034901	ПГС, огр. отсут.	1	0,75			Местная администрация сельского поселения Красносельское Прохладненского муниципального района, ОГРН №1052316931094 30.01.2005, КБР, Прохладненский район, с.Красносельское, ул.Ленина, 1В			Бытовые твердые коммунальные отходы, образованные сотрудниками учреждений: администрации, почты, пункт полиции с.п.Красносельское
9	с.Красносельское, у здания МКУК «КДЦ с.п. Красносельского»	43.934992 44.033940	ПГС, огр. отсут.	1	0,75			Местная администрация сельского поселения Красносельское Прохладненского муниципального района, ОГРН №1052316931094 30.01.2005, КБР, Прохладненский район, с.Красносельское, ул.Ленина, 1В			Бытовые твердые коммунальные отходы, образованные сотрудниками МКУК «КДЦ с.п. Красносельского»
10	с.Красносельское, ул. Школьная, 16	43.939834 44.030480	ПГС, огр. отсут.	2	0,75			Местная администрация сельского поселения Красносельское Прохладненского муниципального района, ОГРН №1052316931094 30.01.2005, КБР, Прохладненский район, с.Красносельское, ул.Ленина, 1В			Бытовые твердые коммунальные отходы, образованные жителями с.п.Красносельское
11	с.Красносельское, ул. Интернациональная, 14	43.937195 44.030304	ПГС, огр. отсут.	2	0,75			Местная администрация сельского поселения Красносельское Прохладненского муниципального района, ОГРН №1052316931094 30.01.2005, КБР, Прохладненский район, с.Красносельское, ул.Ленина, 1В			Бытовые твердые коммунальные отходы, образованные жителями с.п.Красносельское
12	с.Красносельское, ул. Новая, 14	43.935908 44.029454	ПГС, огр. отсут.	2	0,75			Местная администрация сельского поселения Красносельское Прохладненского муниципального района, ОГРН №1052316931094 30.01.2005, КБР, Прохладненский район, с.Красносельское, ул.Ленина, 1В			Бытовые твердые коммунальные отходы, образованные жителями с.п.Красносельское

№ п/п	Адрес мест (площадок) накопления твердых коммунальных отходов	Географические координаты мест (площадок) накопления твердых коммунальных отходов	Технические характеристики мест (площадок) накопления твердых				Данные о собственниках мест (площадок) накопления твердых коммунальных отходов			Данные об источниках образования твердых коммунальных отходов, которые складываются в местах (на площадках) накопления твердых коммунальных отходов	
			сведения об используемом покрытии, ограждении, площади	количество		количество		для юридических лиц, в том числе органов государственной власти и местного самоуправления, - полное наименование и основной государственный регистрационный номер записи в Едином государственном реестре юридических лиц, фактический адрес	для индивидуальных предпринимателей - фамилия, имя, отчество, основной государственный регистрационный номер записи в Едином государственном реестре индивидуальных предпринимателей, адрес регистрации по месту жительства		для физических лиц - фамилия, имя, отчество, серия, номер и дата выдачи паспорта или иного документа, удостоверяющего личность в соответствии с законодательством Российской Федерации, адрес регистрации по месту жительства, контактные данные
шт	м3	шт		м3							
13	с.Красносельское, ул. Молодежная, 39	43.939373 44.027020	ПГС, огр. отсут.	1	0,75			Местная администрация сельского поселения Красносельское Прохладненского муниципального района, ОГРН №1052316931094 30.01.2005, КБР, Прохладненский район, с.Красносельское, ул.Ленина, 1В			Бытовые твердые коммунальные отходы, образованные жителями с.п.Красносельское
14	с.Красносельское, ул. Молодежная, 23	43.934654 44.026506	ПГС, огр. отсут.	1	0,75			Местная администрация сельского поселения Красносельское Прохладненского муниципального района, ОГРН №1052316931094 30.01.2005, КБР, Прохладненский район, с.Красносельское, ул.Ленина, 1В			Бытовые твердые коммунальные отходы, образованные жителями с.п.Красносельское
15	с.Красносельское, ул. Молодежная, 15	43.933353 44.026424	ПГС, огр. отсут.	1	0,75			Местная администрация сельского поселения Красносельское Прохладненского муниципального района, ОГРН №1052316931094 30.01.2005, КБР, Прохладненский район, с.Красносельское, ул.Ленина, 1В			Бытовые твердые коммунальные отходы, образованные жителями с.п.Красносельское
16	с.Красносельское, на пересечении ул. Садовая/ ул. Молодежная	43.931665 44.027169	ПГС, огр. отсут.	1	0,75			Местная администрация сельского поселения Красносельское Прохладненского муниципального района, ОГРН №1052316931094 30.01.2005, КБР, Прохладненский район, с.Красносельское, ул.Ленина, 1В			Бытовые твердые коммунальные отходы, образованные жителями с.п.Красносельское
17	с.Красносельское, ул. Зеленая, 24	43.935147 44.029705	ПГС, огр. отсут.	2	0,75			Местная администрация сельского поселения Красносельское Прохладненского муниципального района, ОГРН №1052316931094 30.01.2005, КБР, Прохладненский район, с.Красносельское, ул.Ленина, 1В			Бытовые твердые коммунальные отходы, образованные жителями с.п.Красносельское
18	с.Красносельское, ул. Зеленая, 8	43.933831 44.037430	ПГС, огр. отсут.	2	0,75			Местная администрация сельского поселения Красносельское Прохладненского муниципального района, ОГРН №1052316931094 30.01.2005, КБР, Прохладненский район, с.Красносельское, ул.Ленина, 1В			Бытовые твердые коммунальные отходы, образованные жителями с.п.Красносельское
19	с.Красносельское, ул. Театральная, в районе магазина РАЙПО	44.934228 44.034123	ПГС, огр. отсут.	2	0,75			Местная администрация сельского поселения Красносельское Прохладненского муниципального района, ОГРН №1052316931094 30.01.2005, КБР, Прохладненский район, с.Красносельское, ул.Ленина, 1В			Бытовые твердые коммунальные отходы, образованные жителями с.п.Красносельское
20	с.Красносельское, ул. Садовая, 18	43.932343 44.028874	ПГС, огр. отсут.	1	0,75			Местная администрация сельского поселения Красносельское Прохладненского муниципального района, ОГРН №1052316931094 30.01.2005, КБР, Прохладненский район, с.Красносельское, ул.Ленина, 1В			Бытовые твердые коммунальные отходы, образованные жителями с.п.Красносельское
21	с.Красносельское, на пересечении ул. Заводская/ ул. Молодежная	43.930998 44.027130	ПГС, огр. отсут.	1	0,75			Местная администрация сельского поселения Красносельское Прохладненского муниципального района, ОГРН №1052316931094 30.01.2005, КБР, Прохладненский район, с.Красносельское, ул.Ленина, 1В			Бытовые твердые коммунальные отходы, образованные жителями с.п.Красносельское

№ п/п	Адрес мест (площадок) накопления твердых коммунальных отходов	Географические координаты мест (площадок) накопления твердых коммунальных отходов	Технические характеристики мест (площадок) накопления твердых				Данные о собственниках мест (площадок) накопления твердых коммунальных отходов			Данные об источниках образования твердых коммунальных отходов, которые складываются в местах (на площадках) накопления твердых коммунальных отходов	
			сведения об используемом покрытии, ограждении, площади	количество		количество		для юридических лиц, в том числе органов государственной власти и местного самоуправления, - полное наименование и основной государственный регистрационный номер записи в Едином государственном реестре юридических лиц, фактический адрес	для индивидуальных предпринимателей - фамилия, имя, отчество, основной государственный регистрационный номер записи в Едином государственном реестре индивидуальных предпринимателей, адрес регистрации по месту жительства		для физических лиц - фамилия, имя, отчество, серия, номер и дата выдачи паспорта или иного документа, удостоверяющего личность в соответствии с законодательством Российской Федерации, адрес регистрации по месту жительства, контактные данные
шт	м3	шт		м3							
22	с.Красносельское в районе бывшей пекарни ул. Заводская	43.929811 44.030936	ПГС , огр. отсут.	2	0,75			Местная администрация сельского поселения Красносельское Прохладненского муниципального района, ОГРН №1052316931094 30.01.2005, КБР, Прохладненский район, с.Красносельское, ул.Ленина, 1В			Бытовые твердые коммунальные отходы, образованные жителями с.п.Красносельское
23	с.Красносельское у автогаража по ул. Заводская	43.930347 44.037977	ПГС , огр. отсут.	1	0,75			Местная администрация сельского поселения Красносельское Прохладненского муниципального района, ОГРН №1052316931094 30.01.2005, КБР, Прохладненский район, с.Красносельское, ул.Ленина, 1В			Бытовые твердые коммунальные отходы, образованные жителями с.п.Красносельское
24	с.Красносельское у бывшего строй отдела по ул. Театральная	43.930980 44.034940	ПГС , огр. отсут.	1	0,75			Местная администрация сельского поселения Красносельское Прохладненского муниципального района, ОГРН №1052316931094 30.01.2005, КБР, Прохладненский район, с.Красносельское, ул.Ленина, 1В			Бытовые твердые коммунальные отходы, образованные жителями с.п.Красносельское
25	с.Красносельское у здания электроцеха по ул. Заводская	43.929399 44.034091	ПГС , огр. отсут.	1	0,75			Местная администрация сельского поселения Красносельское Прохладненского муниципального района, ОГРН №1052316931094 30.01.2005, КБР, Прохладненский район, с.Красносельское, ул.Ленина, 1В			Бытовые твердые коммунальные отходы, образованные жителями с.п.Красносельское
26	с.Красносельское, ул. Юбилейная напротив дома 25	43.932895 44.028934	ПГС , огр. отсут.	2	0,75			Местная администрация сельского поселения Красносельское Прохладненского муниципального района, ОГРН №1052316931094 30.01.2005, КБР, Прохладненский район, с.Красносельское, ул.Ленина, 1В			Бытовые твердые коммунальные отходы, образованные жителями с.п.Красносельское
27	с.Граничное, МКД ул. Гагарина, 3	43.953100 44.039085	ПГС , огр. отсут.	1	0,75			Местная администрация сельского поселения Красносельское Прохладненского муниципального района, ОГРН №1052316931094 30.01.2005, КБР, Прохладненский район, с.Красносельское, ул.Ленина, 1В			Бытовые твердые коммунальные отходы, образованные жителями с.п.Красносельское
28	с.Граничное, детский сад по ул. Свободы, 2А	43.951350 44.035598	ПГС , огр. отсут.	1	0,75			Местная администрация сельского поселения Красносельское Прохладненского муниципального района, ОГРН №1052316931094 30.01.2005, КБР, Прохладненский район, с.Красносельское, ул.Ленина, 1В			Бытовые твердые коммунальные отходы, образованные жителями с.п.Красносельское
29	с.Граничное, у дома по ул. Степная, 6	43.949471 44.034328	ПГС , огр. отсут.	1	0,75			Местная администрация сельского поселения Красносельское Прохладненского муниципального района, ОГРН №1052316931094 30.01.2005, КБР, Прохладненский район, с.Красносельское, ул.Ленина, 1В			Бытовые твердые коммунальные отходы, образованные жителями с.п.Красносельское
30	с.Граничное, у дома по ул. Гагарина, 2	43.953115 44.040763	ПГС , огр. отсут.	1	0,75			Местная администрация сельского поселения Красносельское Прохладненского муниципального района, ОГРН №1052316931094 30.01.2005, КБР, Прохладненский район, с.Красносельское, ул.Ленина, 1В			Бытовые твердые коммунальные отходы, образованные жителями с.п.Красносельское

№ п/п	Адрес мест (площадок) накопления твердых коммунальных отходов	Географические координаты мест (площадок) накопления твердых коммунальных отходов	Технические характеристики мест (площадок) накопления твердых				Данные о собственниках мест (площадок) накопления твердых коммунальных отходов			Данные об источниках образования твердых коммунальных отходов, которые складываются в местах (на площадках) накопления твердых коммунальных отходов	
			сведения об используемом покрытии, ограждении, площади	количество		количество		для юридических лиц, в том числе органов государственной власти и местного самоуправления, - полное наименование и основной государственный регистрационный номер записи в Едином государственном реестре юридических лиц, фактический адрес	для индивидуальных предпринимателей - фамилия, имя, отчество, основной государственный регистрационный номер записи в Едином государственном реестре индивидуальных предпринимателей, адрес регистрации по месту жительства		для физических лиц - фамилия, имя, отчество, серия, номер и дата выдачи паспорта или иного документа, удостоверяющего личность в соответствии с законодательством Российской Федерации, адрес регистрации по месту жительства, контактные данные
				шт	м3	шт	м3				
31	с.Граничное, у дома по ул. Гагарина, 14	43.954601 44.037731	ПГС , огр. отсут.	1	0,75			Местная администрация сельского поселения Красносельское Прохладненского муниципального района, ОГРН №1052316931094 30.01.2005, КБР, Прохладненский район, с.Красносельское, ул.Ленина, 1В			Бытовые твердые коммунальные отходы, образованные жителями с.п.Красносельское
32	с.Граничное, у магазина РАЙПО по ул. Зеленая	43.953477 44.035590	ПГС , огр. отсут.	1	0,75			Местная администрация сельского поселения Красносельское Прохладненского муниципального района, ОГРН №1052316931094 30.01.2005, КБР, Прохладненский район, с.Красносельское, ул.Ленина, 1В			Бытовые твердые коммунальные отходы, образованные жителями с.п.Красносельское
33	с.Граничное, напротив дома по ул. Зеленая, 31	43.952219 44.036741	ПГС , огр. отсут.	1	0,75			Местная администрация сельского поселения Красносельское Прохладненского муниципального района, ОГРН №1052316931094 30.01.2005, КБР, Прохладненский район, с.Красносельское, ул.Ленина, 1В			Бытовые твердые коммунальные отходы, образованные жителями с.п.Красносельское
34	с.Граничное, напротив дома по ул. Зеленая, 13	43.951194 44.039304	ПГС , огр. отсут.	1	0,75			Местная администрация сельского поселения Красносельское Прохладненского муниципального района, ОГРН №1052316931094 30.01.2005, КБР, Прохладненский район, с.Красносельское, ул.Ленина, 1В			Бытовые твердые коммунальные отходы, образованные жителями с.п.Красносельское
35	с.Граничное, ул. Свободы, 4	43.952037 44.033015	ПГС , огр. отсут.	1	0,75			Местная администрация сельского поселения Красносельское Прохладненского муниципального района, ОГРН №1052316931094 30.01.2005, КБР, Прохладненский район, с.Красносельское, ул.Ленина, 1В			Бытовые твердые коммунальные отходы, образованные жителями с.п.Красносельское
36	с.Граничное, ул. Гагарина, 9	43.953613 44.037708	ПГС , огр. отсут.	1	0,75			Местная администрация сельского поселения Красносельское Прохладненского муниципального района, ОГРН №1052316931094 30.01.2005, КБР, Прохладненский район, с.Красносельское, ул.Ленина, 1В			Бытовые твердые коммунальные отходы, образованные жителями с.п.Красносельское
37	с.Граничное, напротив дома по ул. Степная, 14	43.950049 44.032658	ПГС , огр. отсут.	1	0,75			Местная администрация сельского поселения Красносельское Прохладненского муниципального района, ОГРН №1052316931094 30.01.2005, КБР, Прохладненский район, с.Красносельское, ул.Ленина, 1В			Бытовые твердые коммунальные отходы, образованные жителями с.п.Красносельское
38	с.Степное, МКД ул. Дорожная, 7	43.928265 43.973523	ПГС , огр. отсут.	1	0,75			Местная администрация сельского поселения Красносельское Прохладненского муниципального района, ОГРН №1052316931094 30.01.2005, КБР, Прохладненский район, с.Красносельское, ул.Ленина, 1В			Бытовые твердые коммунальные отходы, образованные жителями с.п.Красносельское
39	с.Степное, начало ул. Юбилейной	43.927928 43.977264	ПГС , огр. отсут.	1	0,75			Местная администрация сельского поселения Красносельское Прохладненского муниципального района, ОГРН №1052316931094 30.01.2005, КБР, Прохладненский район, с.Красносельское, ул.Ленина, 1В			Бытовые твердые коммунальные отходы, образованные жителями с.п.Красносельское

[illegible]

№ п/п	Адрес мест (площадок) накопления твердых коммунальных отходов	Географические координаты мест (площадок) накопления твердых коммунальных отходов	Технические характеристики мест (площадок) накопления твердых				Данные о собственниках мест (площадок) накопления твердых коммунальных отходов			Данные об источниках образования твердых коммунальных отходов, которые складываются в местах (на площадках) накопления твердых коммунальных отходов	
			сведения об используемом покрытии, ограждении, площади	количество		количество		для юридических лиц, в том числе органов государственной власти и местного самоуправления, - полное наименование и основной государственный регистрационный номер записи в Едином государственном реестре юридических лиц, фактический адрес	для индивидуальных предпринимателей - фамилия, имя, отчество, основной государственный регистрационный номер записи в Едином государственном реестре индивидуальных предпринимателей, адрес регистрации по месту жительства		для физических лиц - фамилия, имя, отчество, серия, номер и дата выдачи паспорта или иного документа, удостоверяющего личность в соответствии с законодательством Российской Федерации, адрес регистрации по месту жительства, контактные данные
				шт	м3	шт	м3				
1	ул.Интернациональная, 1	44.005162 44.394167	асфальтовое покрытие	2	1			Местная администрация сельского поселения Малакановское Прохладненского муниципального района, ОГРН №1020701193182 от 04.12.2002, КБР, Прохладненский район, с.Малакановское, ул.Квартал Южный, 5			Бытовые твердые коммунальные отходы, образованные МКОУ СОШ с.Малакановское (ул.Интернациональная 1)
2	кв.Южный,5	44.005376 44.395911	асфальтовое покрытие	1	1			Местная администрация сельского поселения Малакановское Прохладненского муниципального района, ОГРН №1020701193182 от 04.12.2002, КБР, Прохладненский район, с.Малакановское, ул.Квартал Южный, 5			Бытовые твердые коммунальные отходы, образованные местной администрацией (кв.Южный,5) с.п.Малакановское
3	кв.Южный,6	44.005376 44.395911	асфальтовое покрытие	1	1			Местная администрация сельского поселения Малакановское Прохладненского муниципального района, ОГРН №1020701193182 от 04.12.2002, КБР, Прохладненский район, с.Малакановское, ул.Квартал Южный, 5			Бытовые твердые коммунальные отходы, образованные ФАП с.п.Малакановское (кв.Южный,6)
4	ул.Интернациональная, 9	44.007716 44.396650	покрытие отсутствует	1	1			Местная администрация сельского поселения Малакановское Прохладненского муниципального района, ОГРН №1020701193182 от 04.12.2002, КБР, Прохладненский район, с.Малакановское, ул.Квартал Южный, 5			Бытовые твердые коммунальные отходы, образованные жителями с.п.Малакановское
5	ул.Интернациональная, 4	44.006852 44.396292	покрытие отсутствует	1	1			Местная администрация сельского поселения Малакановское Прохладненского муниципального района, ОГРН №1020701193182 от 04.12.2002, КБР, Прохладненский район, с.Малакановское, ул.Квартал Южный, 5			Бытовые твердые коммунальные отходы, образованные жителями с.п.Малакановское
6	ул.Интернациональная, 14	44.007079 44.393796	асфальтовое покрытие	1	1			Местная администрация сельского поселения Малакановское Прохладненского муниципального района, ОГРН №1020701193182 от 04.12.2002, КБР, Прохладненский район, с.Малакановское, ул.Квартал Южный, 5			Бытовые твердые коммунальные отходы, образованные жителями с.п.Малакановское
7	ул.Интернациональная, 22	44.002827 44.392146	асфальтовое покрытие	1	1			Местная администрация сельского поселения Малакановское Прохладненского муниципального района, ОГРН №1020701193182 от 04.12.2002, КБР, Прохладненский район, с.Малакановское, ул.Квартал Южный, 5			Бытовые твердые коммунальные отходы, образованные жителями с.п.Малакановское
8	ул.Интернациональная, 32	44.006520 44.390144	асфальтовое покрытие	1	1			Местная администрация сельского поселения Малакановское Прохладненского муниципального района, ОГРН №1020701193182 от 04.12.2002, КБР, Прохладненский район, с.Малакановское, ул.Квартал Южный, 5			Бытовые твердые коммунальные отходы, образованные жителями с.п.Малакановское
9	ул.Интернациональная, 40	44.006057 44.387917	асфальтовое покрытие	1	1			Местная администрация сельского поселения Малакановское Прохладненского муниципального района, ОГРН №1020701193182 от 04.12.2002, КБР, Прохладненский район, с.Малакановское, ул.Квартал Южный, 5			Бытовые твердые коммунальные отходы, образованные жителями с.п.Малакановское

№ п/п	Адрес мест (площадок) накопления твердых коммунальных отходов	Географические координаты мест (площадок) накопления твердых коммунальных отходов	Технические характеристики мест (площадок) накопления твердых				Данные о собственниках мест (площадок) накопления твердых коммунальных отходов			Данные об источниках образования твердых коммунальных отходов, которые складываются в местах (на площадках) накопления твердых коммунальных отходов	
			сведения об используемом покрытии, ограждении, площади	количество		количество		для юридических лиц, в том числе органов государственной власти и местного самоуправления, - полное наименование и основной государственный регистрационный номер записи в Едином государственном реестре юридических лиц, фактический адрес	для индивидуальных предпринимателей - фамилия, имя, отчество, основной государственный регистрационный номер записи в Едином государственном реестре индивидуальных предпринимателей, адрес регистрации по месту жительства		для физических лиц - фамилия, имя, отчество, серия, номер и дата выдачи паспорта или иного документа, удостоверяющего личность в соответствии с законодательством Российской Федерации, адрес регистрации по месту жительства, контактные данные
				шт	м3	шт	м3				
10	ул.Садовая, 2	44.007784 44.393795	асфальтовое покрытие	1	1			Местная администрация сельского поселения Малакановское Прохладненского муниципального района, ОГРН №1020701193182 от 04.12.2002, КБР, Прохладненский район, с.Малакановское, ул.Квартал Южный, 5			Бытовые твердые коммунальные отходы, образованные жителями с.п.Малакановское
11	ул.Садовая, 9	44.007652 44.392250	асфальтовое покрытие	1	1			Местная администрация сельского поселения Малакановское Прохладненского муниципального района, ОГРН №1020701193182 от 04.12.2002, КБР, Прохладненский район, с.Малакановское, ул.Квартал Южный, 5			Бытовые твердые коммунальные отходы, образованные жителями с.п.Малакановское
12	ул.Садовая, 10	44.0075632 44.391762	асфальтовое покрытие	1	1			Местная администрация сельского поселения Малакановское Прохладненского муниципального района, ОГРН №1020701193182 от 04.12.2002, КБР, Прохладненский район, с.Малакановское, ул.Квартал Южный, 5			Бытовые твердые коммунальные отходы, образованные жителями с.п.Малакановское
13	ул.Новая, 2	44.007587 44.388099	асфальтовое покрытие	1	1			Местная администрация сельского поселения Малакановское Прохладненского муниципального района, ОГРН №1020701193182 от 04.12.2002, КБР, Прохладненский район, с.Малакановское, ул.Квартал Южный, 5			Бытовые твердые коммунальные отходы, образованные жителями с.п.Малакановское
14	ул.Новая, 8	44.008354 44.387773	асфальтовое покрытие	1	1			Местная администрация сельского поселения Малакановское Прохладненского муниципального района, ОГРН №1020701193182 от 04.12.2002, КБР, Прохладненский район, с.Малакановское, ул.Квартал Южный, 5			Бытовые твердые коммунальные отходы, образованные жителями с.п.Малакановское
15	ул.Новая, 12	44.009033 44.387575	асфальтовое покрытие	1	1			Местная администрация сельского поселения Малакановское Прохладненского муниципального района, ОГРН №1020701193182 от 04.12.2002, КБР, Прохладненский район, с.Малакановское, ул.Квартал Южный, 5			Бытовые твердые коммунальные отходы, образованные жителями с.п.Малакановское
16	ул.Молодежная, 3	44.006612 44.389667	асфальтовое покрытие	1	1			Местная администрация сельского поселения Малакановское Прохладненского муниципального района, ОГРН №1020701193182 от 04.12.2002, КБР, Прохладненский район, с.Малакановское, ул.Квартал Южный, 5			Бытовые твердые коммунальные отходы, образованные жителями с.п.Малакановское
17	ул.Молодежная, 8	44.004581 44.390633	асфальтовое покрытие	1	1			Местная администрация сельского поселения Малакановское Прохладненского муниципального района, ОГРН №1020701193182 от 04.12.2002, КБР, Прохладненский район, с.Малакановское, ул.Квартал Южный, 5			Бытовые твердые коммунальные отходы, образованные жителями с.п.Малакановское
18	ул.Молодежная, 12	44.006177 44.390212	асфальтовое покрытие	1	1			Местная администрация сельского поселения Малакановское Прохладненского муниципального района, ОГРН №1020701193182 от 04.12.2002, КБР, Прохладненский район, с.Малакановское, ул.Квартал Южный, 5			Бытовые твердые коммунальные отходы, образованные жителями с.п.Малакановское

№ п/п	Адрес мест (площадок) накопления твердых коммунальных отходов	Географические координаты мест (площадок) накопления твердых коммунальных отходов	Технические характеристики мест (площадок) накопления твердых				Данные о собственниках мест (площадок) накопления твердых коммунальных отходов			Данные об источниках образования твердых коммунальных отходов, которые складываются в местах (на площадках) накопления твердых коммунальных отходов	
			сведения об используемом покрытии, ограждении, площади	количество		количество		для юридических лиц, в том числе органов государственной власти и местного самоуправления, - полное наименование и основной государственный регистрационный номер записи в Едином государственном реестре юридических лиц, фактический адрес	для индивидуальных предпринимателей - фамилия, имя, отчество, основной государственный регистрационный номер записи в Едином государственном реестре индивидуальных предпринимателей, адрес регистрации по месту жительства		для физических лиц - фамилия, имя, отчество, серия, номер и дата выдачи паспорта или иного документа, удостоверяющего личность в соответствии с законодательством Российской Федерации, адрес регистрации по месту жительства, контактные данные
				шт	м3	шт	м3				
19	ул.Молодежная, 17	44008813 44.389000	асфальтовое покрытие	1	1			Местная администрация сельского поселения Малакановское Прохладненского муниципального района, ОГРН №1020701193182 от 04.12.2002, КБР, Прохладненский район, с.Малакановское, ул.Квартал Южный, 5			Бытовые твердые коммунальные отходы, образованные жителями с.п.Малакановское
20	ул.Молодежная, 21	44.009455 44.388785	асфальтовое покрытие	1	1			Местная администрация сельского поселения Малакановское Прохладненского муниципального района, ОГРН №1020701193182 от 04.12.2002, КБР, Прохладненский район, с.Малакановское, ул.Квартал Южный, 5			Бытовые твердые коммунальные отходы, образованные жителями с.п.Малакановское
21	пер.Первомайский, 9	44.004678 44.391254	асфальтовое покрытие	1	1			Местная администрация сельского поселения Малакановское Прохладненского муниципального района, ОГРН №1020701193182 от 04.12.2002, КБР, Прохладненский район, с.Малакановское, ул.Квартал Южный, 5			Бытовые твердые коммунальные отходы, образованные жителями с.п.Малакановское
22	пер.Первомайский, 13	44.005470 44.391662	асфальтовое покрытие	1	1			Местная администрация сельского поселения Малакановское Прохладненского муниципального района, ОГРН №1020701193182 от 04.12.2002, КБР, Прохладненский район, с.Малакановское, ул.Квартал Южный, 5			Бытовые твердые коммунальные отходы, образованные жителями с.п.Малакановское
23	пер.Первомайский, 17	44.008262 44.390701	асфальтовое покрытие	1	1			Местная администрация сельского поселения Малакановское Прохладненского муниципального района, ОГРН №1020701193182 от 04.12.2002, КБР, Прохладненский район, с.Малакановское, ул.Квартал Южный, 5			Бытовые твердые коммунальные отходы, образованные жителями с.п.Малакановское
24	пер.Виноградный, 5	44.009821 44.389243	асфальтовое покрытие	2	1			Местная администрация сельского поселения Малакановское Прохладненского муниципального района, ОГРН №1020701193182 от 04.12.2002, КБР, Прохладненский район, с.Малакановское, ул.Квартал Южный, 5			Бытовые твердые коммунальные отходы, образованные жителями с.п.Малакановское
	с.п.ст.Приближная										
1	ул. Козодёрова, 55	43.771636 44.118250	ППС, 6 кв.м., огр. отсут.	1	0,75			Местная администрация сельского поселения ст.Приближная Прохладненского муниципального района, ОГРН №1020701193171 04.12.2002, КБР, Прохладненский район, с.Малакановское, пер.Кооперативный, 2А			Бытовые твердые коммунальные отходы, образованные жителями ст.Приближная
2	ул. Козодёрова, 17	43.775788 44.130760	ППС, 6 кв.м., огр. отсут.	1	0,75			Местная администрация сельского поселения ст.Приближная Прохладненского муниципального района, ОГРН №1020701193171 04.12.2002, КБР, Прохладненский район, с.Малакановское, пер.Кооперативный, 2А			Бытовые твердые коммунальные отходы, образованные жителями ст.Приближная
3	ул. Козодёрова, 2	43.776927 44.134912	ППС, 6 кв.м., огр. отсут.	1	0,75			Местная администрация сельского поселения ст.Приближная Прохладненского муниципального района, ОГРН №1020701193171 04.12.2002, КБР, Прохладненский район, с.Малакановское, пер.Кооперативный, 2А			Бытовые твердые коммунальные отходы, образованные жителями ст.Приближная

№ п/п	Адрес мест (площадок) накопления твердых коммунальных отходов	Географические координаты мест (площадок) накопления твердых коммунальных отходов	Технические характеристики мест (площадок) накопления твердых				Данные о собственниках мест (площадок) накопления твердых коммунальных отходов			Данные об источниках образования твердых коммунальных отходов, которые складываются в местах (на площадках) накопления твердых коммунальных отходов	
			сведения об используемом покрытии, ограждении, площади	количество		количество		для юридических лиц, в том числе органов государственной власти и местного самоуправления, - полное наименование и основной государственный регистрационный номер записи в Едином государственном реестре юридических лиц, фактический адрес	для индивидуальных предпринимателей - фамилия, имя, отчество, основной государственный регистрационный номер записи в Едином государственном реестре индивидуальных предпринимателей, адрес регистрации по месту жительства		для физических лиц - фамилия, имя, отчество, серия, номер и дата выдачи паспорта или иного документа, удостоверяющего личность в соответствии с законодательством Российской Федерации, адрес регистрации по месту жительства, контактные данные
				шт	м3	шт	м3				
4	ул. Холодова, 94	43.770516 44.118588	ПГС, 6 кв.м., огр. отсут.	1	0,75			Местная администрация сельского поселения ст.Приближная Прохладненского муниципального района, ОГРН №1020701193171 04.12.2002, КБР, Прохладненский район, с.Малакановское, пер.Кооперативный, 2А			Бытовые твердые коммунальные отходы, образованные жителями ст.Приближная
5	ул. Холодова, 65	43.771574 44.123604	ПГС, 6 кв.м., огр. отсут.	2	0,75			Местная администрация сельского поселения ст.Приближная Прохладненского муниципального района, ОГРН №1020701193171 04.12.2002, КБР, Прохладненский район, с.Малакановское, пер.Кооперативный, 2А			Бытовые твердые коммунальные отходы, образованные жителями ст.Приближная
6	ул. Холодова, 36	43.773739 44.129446	ПГС, 6 кв.м., огр. отсут.	3	0,75			Местная администрация сельского поселения ст.Приближная Прохладненского муниципального района, ОГРН №1020701193171 04.12.2002, КБР, Прохладненский район, с.Малакановское, пер.Кооперативный, 2А			Бытовые твердые коммунальные отходы, образованные жителями ст.Приближная
7	ул. Холодова, 15	43.774758 44.133989	ПГС, 6 кв.м., огр. отсут.	1	0,75			Местная администрация сельского поселения ст.Приближная Прохладненского муниципального района, ОГРН №1020701193171 04.12.2002, КБР, Прохладненский район, с.Малакановское, пер.Кооперативный, 2А			Бытовые твердые коммунальные отходы, образованные жителями ст.Приближная
8	ул. Жук, 102	43.769807 44.121184	ПГС, 6 кв.м., огр. отсут.	1	0,75			Местная администрация сельского поселения ст.Приближная Прохладненского муниципального района, ОГРН №1020701193171 04.12.2002, КБР, Прохладненский район, с.Малакановское, пер.Кооперативный, 2А			Бытовые твердые коммунальные отходы, образованные жителями ст.Приближная
9	ул. Жук, 69	43.770268 44.125015	ПГС, 6 кв.м., огр. отсут.	1	0,75			Местная администрация сельского поселения ст.Приближная Прохладненского муниципального района, ОГРН №1020701193171 04.12.2002, КБР, Прохладненский район, с.Малакановское, пер.Кооперативный, 2А			Бытовые твердые коммунальные отходы, образованные жителями ст.Приближная
10	ул. Жук, 62	43.771384 44.12764	ПГС, 6 кв.м., огр. отсут.	1	0,75			Местная администрация сельского поселения ст.Приближная Прохладненского муниципального района, ОГРН №1020701193171 04.12.2002, КБР, Прохладненский район, с.Малакановское, пер.Кооперативный, 2А			Бытовые твердые коммунальные отходы, образованные жителями ст.Приближная
11	ул. Жук, 11	43.773456 44.134724	ПГС, 6 кв.м., огр. отсут.	1	0,75			Местная администрация сельского поселения ст.Приближная Прохладненского муниципального района, ОГРН №1020701193171 04.12.2002, КБР, Прохладненский район, с.Малакановское, пер.Кооперативный, 2А			Бытовые твердые коммунальные отходы, образованные жителями ст.Приближная
12	ул. Аносова, 94	43.768138 44.119312	ПГС, 6 кв.м., огр. отсут.	1	0,75			Местная администрация сельского поселения ст.Приближная Прохладненского муниципального района, ОГРН №1020701193171 04.12.2002, КБР, Прохладненский район, с.Малакановское, пер.Кооперативный, 2А			Бытовые твердые коммунальные отходы, образованные жителями ст.Приближная

№ п/п	Адрес мест (площадок) накопления твердых коммунальных отходов	Географические координаты мест (площадок) накопления твердых коммунальных отходов	Технические характеристики мест (площадок) накопления твердых				Данные о собственниках мест (площадок) накопления твердых коммунальных отходов			Данные об источниках образования твердых коммунальных отходов, которые складываются в местах (на площадках) накопления твердых коммунальных отходов	
			сведения об используемом покрытии, ограждении, площади	количество		количество		для юридических лиц, в том числе органов государственной власти и местного самоуправления, - полное наименование и основной государственный регистрационный номер записи в Едином государственном реестре юридических лиц, фактический адрес	для индивидуальных предпринимателей - фамилия, имя, отчество, основной государственный регистрационный номер записи в Едином государственном реестре индивидуальных предпринимателей, адрес регистрации по месту жительства		для физических лиц - фамилия, имя, отчество, серия, номер и дата выдачи паспорта или иного документа, удостоверяющего личность в соответствии с законодательством Российской Федерации, адрес регистрации по месту жительства, контактные данные
				шт	м3	шт	м3				
13	ул. Аносова, 68	43.768475 44.125970	ПГС, 6 кв.м., огр. отсут.	1	0,75			Местная администрация сельского поселения ст.Приближная Прохладненского муниципального района, ОГРН №1020701193171 04.12.2002, КБР, Прохладненский район, с.Малакановское, пер.Кооперативный, 2А			Бытовые твердые коммунальные отходы, образованные жителями ст.Приближная
14	ул. Аносова, 27	43.769954 44.132552	ПГС, 6 кв.м., огр. отсут.	1	0,75			Местная администрация сельского поселения ст.Приближная Прохладненского муниципального района, ОГРН №1020701193171 04.12.2002, КБР, Прохладненский район, с.Малакановское, пер.Кооперативный, 2А			Бытовые твердые коммунальные отходы, образованные жителями ст.Приближная
15	ул. Аносова, 2	43.771392 44.135754	ПГС, 6 кв.м., огр. отсут.	1	0,75			Местная администрация сельского поселения ст.Приближная Прохладненского муниципального района, ОГРН №1020701193171 04.12.2002, КБР, Прохладненский район, с.Малакановское, пер.Кооперативный, 2А			Бытовые твердые коммунальные отходы, образованные жителями ст.Приближная
16	ул. Озёрная, 20	43.768060 44.130213	ПГС, 6 кв.м., огр. отсут.	1	0,75			Местная администрация сельского поселения ст.Приближная Прохладненского муниципального района, ОГРН №1020701193171 04.12.2002, КБР, Прохладненский район, с.Малакановское, пер.Кооперативный, 2А			Бытовые твердые коммунальные отходы, образованные жителями ст.Приближная
17	пер. Широкий, 2	43.773247 44.123352	ПГС, 6 кв.м., огр. отсут.	1	0,75			Местная администрация сельского поселения ст.Приближная Прохладненского муниципального района, ОГРН №1020701193171 04.12.2002, КБР, Прохладненский район, с.Малакановское, пер.Кооперативный, 2А			Бытовые твердые коммунальные отходы, образованные жителями ст.Приближная
18	пер. Кооперативный, 9	43.771918 44.131463	ПГС, 6 кв.м., огр. отсут.	3	0,75			Местная администрация сельского поселения ст.Приближная Прохладненского муниципального района, ОГРН №1020701193171 04.12.2002, КБР, Прохладненский район, с.Малакановское, пер.Кооперативный, 2А			Бытовые твердые коммунальные отходы, образованные жителями ст.Приближная
19	пер. Кооперативный, 17	43.771163 44.131919	ПГС, 6 кв.м., огр. отсут.	3	0,75			Местная администрация сельского поселения ст.Приближная Прохладненского муниципального района, ОГРН №1020701193171 04.12.2002, КБР, Прохладненский район, с.Малакановское, пер.Кооперативный, 2А			Бытовые твердые коммунальные отходы, образованные жителями ст.Приближная
	с.п.Пролетарское										
1	ул. Заречная,10	43.841515,44.04023	бетонные	3	0,75			Местная администрация сельского поселения Пролетарское Прохладненского муниципального района, ОГРН №1020701192533 21.11.2002, КБР, Прохладненский район, с.Пролетарское, ул.Ленина, 176			Бытовые твердые коммунальные отходы, образованные жителями с.п.Пролетарское
2	ул. Заречная, 30	43.841515,44.04023	бетонные	3	0,75			Местная администрация сельского поселения Пролетарское Прохладненского муниципального района, ОГРН №1020701192533 21.11.2002, КБР, Прохладненский район, с.Пролетарское, ул.Ленина, 176			Бытовые твердые коммунальные отходы, образованные жителями с.п.Пролетарское

№ п/п	Адрес мест (площадок) накопления твердых коммунальных отходов	Географические координаты мест (площадок) накопления твердых коммунальных отходов	Технические характеристики мест (площадок) накопления твердых				Данные о собственниках мест (площадок) накопления твердых коммунальных отходов			Данные об источниках образования твердых коммунальных отходов, которые складываются в местах (на площадках) накопления твердых коммунальных отходов	
			сведения об используемом покрытии, ограждении, площади	количество		количество		для юридических лиц, в том числе органов государственной власти и местного самоуправления, - полное наименование и основной государственный регистрационный номер записи в Едином государственном реестре юридических лиц, фактический адрес	для индивидуальных предпринимателей - фамилия, имя, отчество, основной государственный регистрационный номер записи в Едином государственном реестре индивидуальных предпринимателей, адрес регистрации по месту жительства		для физических лиц - фамилия, имя, отчество, серия, номер и дата выдачи паспорта или иного документа, удостоверяющего личность в соответствии с законодательством Российской Федерации, адрес регистрации по месту жительства, контактные данные
				шт	м3	шт	м3				
3	ул. Заречная, 40	43.841515,44.04023	бетонные	3	0,75			Местная администрация сельского поселения Пролетарское Прохладненского муниципального района, ОГРН №1020701192533 21.11.2002, КБР, Прохладненский район, с.Пролетарское, ул.Ленина, 176			Бытовые твердые коммунальные отходы, образованные жителями с.п.Пролетарское
4	ул. Садовая, 8	43.844981,44.061206	бетонные	3	0,75			Местная администрация сельского поселения Пролетарское Прохладненского муниципального района, ОГРН №1020701192533 21.11.2002, КБР, Прохладненский район, с.Пролетарское, ул.Ленина, 176			Бытовые твердые коммунальные отходы, образованные жителями с.п.Пролетарское
5	ул. Садовая, 33	43.844981,44.061206	бетонные	3	0,75			Местная администрация сельского поселения Пролетарское Прохладненского муниципального района, ОГРН №1020701192533 21.11.2002, КБР, Прохладненский район, с.Пролетарское, ул.Ленина, 176			Бытовые твердые коммунальные отходы, образованные жителями с.п.Пролетарское
6	ул. Садовая, 61	43.844981,44.061206	бетонные	3	0,75			Местная администрация сельского поселения Пролетарское Прохладненского муниципального района, ОГРН №1020701192533 21.11.2002, КБР, Прохладненский район, с.Пролетарское, ул.Ленина, 176			Бытовые твердые коммунальные отходы, образованные жителями с.п.Пролетарское
7	ул. Садовая, 61	43.844981,44.061206	бетонные	3	0,75			Местная администрация сельского поселения Пролетарское Прохладненского муниципального района, ОГРН №1020701192533 21.11.2002, КБР, Прохладненский район, с.Пролетарское, ул.Ленина, 176			Бытовые твердые коммунальные отходы, образованные жителями с.п.Пролетарское
8	ул. Восканова, 48	43.845436,44.042296	бетонные	3	0,75			Местная администрация сельского поселения Пролетарское Прохладненского муниципального района, ОГРН №1020701192533 21.11.2002, КБР, Прохладненский район, с.Пролетарское, ул.Ленина, 176			Бытовые твердые коммунальные отходы, образованные жителями с.п.Пролетарское
9	ул. Восканова, 63	43.845436,44.042296	бетонные	3	0,75			Местная администрация сельского поселения Пролетарское Прохладненского муниципального района, ОГРН №1020701192533 21.11.2002, КБР, Прохладненский район, с.Пролетарское, ул.Ленина, 176			Бытовые твердые коммунальные отходы, образованные жителями с.п.Пролетарское
10	ул. Молодежная, 21	43.842315,44.05021	бетонные	2	0,75			Местная администрация сельского поселения Пролетарское Прохладненского муниципального района, ОГРН №1020701192533 21.11.2002, КБР, Прохладненский район, с.Пролетарское, ул.Ленина, 176			Бытовые твердые коммунальные отходы, образованные жителями с.п.Пролетарское
11	ул. Молодежная, 29	43.842315,44.05021	бетонные	3	0,75			Местная администрация сельского поселения Пролетарское Прохладненского муниципального района, ОГРН №1020701192533 21.11.2002, КБР, Прохладненский район, с.Пролетарское, ул.Ленина, 176			Бытовые твердые коммунальные отходы, образованные жителями с.п.Пролетарское

№ п/п	Адрес мест (площадок) накопления твердых коммунальных отходов	Географические координаты мест (площадок) накопления твердых коммунальных отходов	Технические характеристики мест (площадок) накопления твердых				Данные о собственниках мест (площадок) накопления твердых коммунальных отходов			Данные об источниках образования твердых коммунальных отходов, которые складываются в местах (на площадках) накопления твердых коммунальных отходов	
			сведения об используемом покрытии, ограждении, площади	количество		количество		для юридических лиц, в том числе органов государственной власти и местного самоуправления, - полное наименование и основной государственный регистрационный номер записи в Едином государственном реестре юридических лиц, фактический адрес	для индивидуальных предпринимателей - фамилия, имя, отчество, основной государственный регистрационный номер записи в Едином государственном реестре индивидуальных предпринимателей, адрес регистрации по месту жительства		для физических лиц - фамилия, имя, отчество, серия, номер и дата выдачи паспорта или иного документа, удостоверяющего личность в соответствии с законодательством Российской Федерации, адрес регистрации по месту жительства, контактные данные
				шт	м3	шт	м3				
12	ул. Молодежная, 64	43.842315,44.05021	бетонные	2	0,75			Местная администрация сельского поселения Пролетарское Прохладненского муниципального района, ОГРН №1020701192533 21.11.2002, КБР, Прохладненский район, с.Пролетарское, ул.Ленина, 176			Бытовые твердые коммунальные отходы, образованные жителями с.п.Пролетарское
13	ул. Молодежная, 76	43.842315,44.05021	бетонные	2	0,75			Местная администрация сельского поселения Пролетарское Прохладненского муниципального района, ОГРН №1020701192533 21.11.2002, КБР, Прохладненский район, с.Пролетарское, ул.Ленина, 176			Бытовые твердые коммунальные отходы, образованные жителями с.п.Пролетарское
14	пер. Озерный, 11	43.844012,44.056696	бетонные	2	0,75			Местная администрация сельского поселения Пролетарское Прохладненского муниципального района, ОГРН №1020701192533 21.11.2002, КБР, Прохладненский район, с.Пролетарское, ул.Ленина, 176			Бытовые твердые коммунальные отходы, образованные жителями с.п.Пролетарское
15	пер. Первомайский, 1	43.845436,44.042296	бетонные	2	0,75			Местная администрация сельского поселения Пролетарское Прохладненского муниципального района, ОГРН №1020701192533 21.11.2002, КБР, Прохладненский район, с.Пролетарское, ул.Ленина, 176			Бытовые твердые коммунальные отходы, образованные жителями с.п.Пролетарское
16	пер. Пролетарский, 7	43.845436,44.042296	бетонные	3	0,75			Местная администрация сельского поселения Пролетарское Прохладненского муниципального района, ОГРН №1020701192533 21.11.2002, КБР, Прохладненский район, с.Пролетарское, ул.Ленина, 176			Бытовые твердые коммунальные отходы, образованные жителями с.п.Пролетарское
17	пер. Пролетарский, 11	43.845436,44.042296	бетонные	3	0,75			Местная администрация сельского поселения Пролетарское Прохладненского муниципального района, ОГРН №1020701192533 21.11.2002, КБР, Прохладненский район, с.Пролетарское, ул.Ленина, 176			Бытовые твердые коммунальные отходы, образованные жителями с.п.Пролетарское
18	ул. Брянцева, 5	43.846807,44.048333	бетонные	2	0,75			Местная администрация сельского поселения Пролетарское Прохладненского муниципального района, ОГРН №1020701192533 21.11.2002, КБР, Прохладненский район, с.Пролетарское, ул.Ленина, 176			Бытовые твердые коммунальные отходы, образованные жителями с.п.Пролетарское
19	ул. Брянцева, 27	43.846807,44.048333	бетонные	2	0,75			Местная администрация сельского поселения Пролетарское Прохладненского муниципального района, ОГРН №1020701192533 21.11.2002, КБР, Прохладненский район, с.Пролетарское, ул.Ленина, 176			Бытовые твердые коммунальные отходы, образованные жителями с.п.Пролетарское
20	ул. Брянцева, 38	43.846807,44.048333	бетонные	3	0,75			Местная администрация сельского поселения Пролетарское Прохладненского муниципального района, ОГРН №1020701192533 21.11.2002, КБР, Прохладненский район, с.Пролетарское, ул.Ленина, 176			Бытовые твердые коммунальные отходы, образованные жителями с.п.Пролетарское

№ п/п	Адрес мест (площадок) накопления твердых коммунальных отходов	Географические координаты мест (площадок) накопления твердых коммунальных отходов	Технические характеристики мест (площадок) накопления твердых				Данные о собственниках мест (площадок) накопления твердых коммунальных отходов			Данные об источниках образования твердых коммунальных отходов, которые складываются в местах (на площадках) накопления твердых коммунальных отходов	
			сведения об используемом покрытии, ограждении, площади	количество		количество		для юридических лиц, в том числе органов государственной власти и местного самоуправления, - полное наименование и основной государственный регистрационный номер записи в Едином государственном реестре юридических лиц, фактический адрес	для индивидуальных предпринимателей - фамилия, имя, отчество, основной государственный регистрационный номер записи в Едином государственном реестре индивидуальных предпринимателей, адрес регистрации по месту жительства		для физических лиц - фамилия, имя, отчество, серия, номер и дата выдачи паспорта или иного документа, удостоверяющего личность в соответствии с законодательством Российской Федерации, адрес регистрации по месту жительства, контактные данные
шт	м3	шт		м3							
21	ул. Брянцева, 43	43.846807,44.048333	бетонные	3	0,75			Местная администрация сельского поселения Пролетарское Прохладненского муниципального района, ОГРН №1020701192533 21.11.2002, КБР, Прохладненский район, с.Пролетарское, ул.Ленина, 176			Бытовые твердые коммунальные отходы, образованные жителями с.п.Пролетарское
22	ул. Брянцева, 69	43.846807,44.048333	бетонные	3	0,75			Местная администрация сельского поселения Пролетарское Прохладненского муниципального района, ОГРН №1020701192533 21.11.2002, КБР, Прохладненский район, с.Пролетарское, ул.Ленина, 176			Бытовые твердые коммунальные отходы, образованные жителями с.п.Пролетарское
23	ул. Брянцева, 72	43.846807,44.048333	бетонные	2	0,75			Местная администрация сельского поселения Пролетарское Прохладненского муниципального района, ОГРН №1020701192533 21.11.2002, КБР, Прохладненский район, с.Пролетарское, ул.Ленина, 176			Бытовые твердые коммунальные отходы, образованные жителями с.п.Пролетарское
24	ул. Брянцева, 87	43.846807,44.048333	бетонные	2	0,75			Местная администрация сельского поселения Пролетарское Прохладненского муниципального района, ОГРН №1020701192533 21.11.2002, КБР, Прохладненский район, с.Пролетарское, ул.Ленина, 176			Бытовые твердые коммунальные отходы, образованные жителями с.п.Пролетарское
25	ул. Брянцева, 97	43.846807,44.048333	бетонные	3	0,75			Местная администрация сельского поселения Пролетарское Прохладненского муниципального района, ОГРН №1020701192533 21.11.2002, КБР, Прохладненский район, с.Пролетарское, ул.Ленина, 176			Бытовые твердые коммунальные отходы, образованные жителями с.п.Пролетарское
26	ул. Виноградная, 8	43.844675,44.065563	бетонные	2	0,75			Местная администрация сельского поселения Пролетарское Прохладненского муниципального района, ОГРН №1020701192533 21.11.2002, КБР, Прохладненский район, с.Пролетарское, ул.Ленина, 176			Бытовые твердые коммунальные отходы, образованные жителями с.п.Пролетарское
27	ул. Виноградная, 22	43.844675,44.065563	бетонные	3	0,75			Местная администрация сельского поселения Пролетарское Прохладненского муниципального района, ОГРН №1020701192533 21.11.2002, КБР, Прохладненский район, с.Пролетарское, ул.Ленина, 176			Бытовые твердые коммунальные отходы, образованные жителями с.п.Пролетарское
28	ул. Виноградная, 35	43.844675,44.065563	бетонные	3	0,75			Местная администрация сельского поселения Пролетарское Прохладненского муниципального района, ОГРН №1020701192533 21.11.2002, КБР, Прохладненский район, с.Пролетарское, ул.Ленина, 176			Бытовые твердые коммунальные отходы, образованные жителями с.п.Пролетарское
29	ул. Вольная, 4	43.845436,44.042296	бетонные	2	0,75			Местная администрация сельского поселения Пролетарское Прохладненского муниципального района, ОГРН №1020701192533 21.11.2002, КБР, Прохладненский район, с.Пролетарское, ул.Ленина, 176			Бытовые твердые коммунальные отходы, образованные жителями с.п.Пролетарское

№ п/п	Адрес мест (площадок) накопления твердых коммунальных отходов	Географические координаты мест (площадок) накопления твердых коммунальных отходов	Технические характеристики мест (площадок) накопления твердых				Данные о собственниках мест (площадок) накопления твердых коммунальных отходов			Данные об источниках образования твердых коммунальных отходов, которые складываются в местах (на площадках) накопления твердых коммунальных отходов	
			сведения об используемом покрытии, ограждении, площади	количество		количество		для юридических лиц, в том числе органов государственной власти и местного самоуправления, - полное наименование и основной государственный регистрационный номер записи в Едином государственном реестре юридических лиц, фактический адрес	для индивидуальных предпринимателей - фамилия, имя, отчество, основной государственный регистрационный номер записи в Едином государственном реестре индивидуальных предпринимателей, адрес регистрации по месту жительства		для физических лиц - фамилия, имя, отчество, серия, номер и дата выдачи паспорта или иного документа, удостоверяющего личность в соответствии с законодательством Российской Федерации, адрес регистрации по месту жительства, контактные данные
				шт	м3	шт	м3				
30	ул. Вольная, 10	43.845436,44.042296	бетонные	2	0,75			Местная администрация сельского поселения Пролетарское Прохладненского муниципального района, ОГРН №1020701192533 21.11.2002, КБР, Прохладненский район, с.Пролетарское, ул.Ленина, 176			Бытовые твердые коммунальные отходы, образованные жителями с.п.Пролетарское
31	ул. Речная, 7	43.845715,44.034328	бетонные	2	0,75			Местная администрация сельского поселения Пролетарское Прохладненского муниципального района, ОГРН №1020701192533 21.11.2002, КБР, Прохладненский район, с.Пролетарское, ул.Ленина, 176			Бытовые твердые коммунальные отходы, образованные жителями с.п.Пролетарское
32	ул. Речная, 13	43.845715,44.034328	бетонные	2	0,75			Местная администрация сельского поселения Пролетарское Прохладненского муниципального района, ОГРН №1020701192533 21.11.2002, КБР, Прохладненский район, с.Пролетарское, ул.Ленина, 176			Бытовые твердые коммунальные отходы, образованные жителями с.п.Пролетарское
33	ул. Портянко, 5	43.845436,44.042296	бетонные	3	0,75			Местная администрация сельского поселения Пролетарское Прохладненского муниципального района, ОГРН №1020701192533 21.11.2002, КБР, Прохладненский район, с.Пролетарское, ул.Ленина, 176			Бытовые твердые коммунальные отходы, образованные жителями с.п.Пролетарское
34	ул. Ленина, 9	43.845618,44.04103	бетонные	3	0,75			Местная администрация сельского поселения Пролетарское Прохладненского муниципального района, ОГРН №1020701192533 21.11.2002, КБР, Прохладненский район, с.Пролетарское, ул.Ленина, 176			Бытовые твердые коммунальные отходы, образованные жителями с.п.Пролетарское
35	ул. Ленина, 33	43.845618,44.04103	бетонные	3	0,75			Местная администрация сельского поселения Пролетарское Прохладненского муниципального района, ОГРН №1020701192533 21.11.2002, КБР, Прохладненский район, с.Пролетарское, ул.Ленина, 176			Бытовые твердые коммунальные отходы, образованные жителями с.п.Пролетарское
36	ул. Ленина, 47	43.845618,44.04103	бетонные	3	0,75			Местная администрация сельского поселения Пролетарское Прохладненского муниципального района, ОГРН №1020701192533 21.11.2002, КБР, Прохладненский район, с.Пролетарское, ул.Ленина, 176			Бытовые твердые коммунальные отходы, образованные жителями с.п.Пролетарское
37	ул. Ленина, 59	43.845618,44.04103	бетонные	3	0,75			Местная администрация сельского поселения Пролетарское Прохладненского муниципального района, ОГРН №1020701192533 21.11.2002, КБР, Прохладненский район, с.Пролетарское, ул.Ленина, 176			Бытовые твердые коммунальные отходы, образованные жителями с.п.Пролетарское
38	ул. Ленина, 73	43.845618,44.04103	бетонные	3	0,75			Местная администрация сельского поселения Пролетарское Прохладненского муниципального района, ОГРН №1020701192533 21.11.2002, КБР, Прохладненский район, с.Пролетарское, ул.Ленина, 176			Бытовые твердые коммунальные отходы, образованные жителями с.п.Пролетарское

№ п/п	Адрес мест (площадок) накопления твердых коммунальных отходов	Географические координаты мест (площадок) накопления твердых коммунальных отходов	Технические характеристики мест (площадок) накопления твердых				Данные о собственниках мест (площадок) накопления твердых коммунальных отходов			Данные об источниках образования твердых коммунальных отходов, которые складываются в местах (на площадках) накопления твердых коммунальных отходов	
			сведения об используемом покрытии, ограждении, площади	количество		количество		для юридических лиц, в том числе органов государственной власти и местного самоуправления, - полное наименование и основной государственный регистрационный номер записи в Едином государственном реестре юридических лиц, фактический адрес	для индивидуальных предпринимателей - фамилия, имя, отчество, основной государственный регистрационный номер записи в Едином государственном реестре индивидуальных предпринимателей, адрес регистрации по месту жительства		для физических лиц - фамилия, имя, отчество, серия, номер и дата выдачи паспорта или иного документа, удостоверяющего личность в соответствии с законодательством Российской Федерации, адрес регистрации по месту жительства, контактные данные
				шт	м3	шт	м3				
39	ул. Ленина, 87	43.845618,44.04103	бетонные	3	0,75			Местная администрация сельского поселения Пролетарское Прохладненского муниципального района, ОГРН №1020701192533 21.11.2002, КБР, Прохладненский район, с.Пролетарское, ул.Ленина, 176			Бытовые твердые коммунальные отходы, образованные жителями с.п.Пролетарское
40	ул. Ленина, 103	43.845618,44.04103	бетонные	3	0,75			Местная администрация сельского поселения Пролетарское Прохладненского муниципального района, ОГРН №1020701192533 21.11.2002, КБР, Прохладненский район, с.Пролетарское, ул.Ленина, 176			Бытовые твердые коммунальные отходы, образованные жителями с.п.Пролетарское
41	ул. Ленина, 117	43.845618,44.04103	бетонные	3	0,75			Местная администрация сельского поселения Пролетарское Прохладненского муниципального района, ОГРН №1020701192533 21.11.2002, КБР, Прохладненский район, с.Пролетарское, ул.Ленина, 176			Бытовые твердые коммунальные отходы, образованные жителями с.п.Пролетарское
42	ул. Ленина, 137	43.845618,44.04103	бетонные	3	0,75			Местная администрация сельского поселения Пролетарское Прохладненского муниципального района, ОГРН №1020701192533 21.11.2002, КБР, Прохладненский район, с.Пролетарское, ул.Ленина, 176			Бытовые твердые коммунальные отходы, образованные жителями с.п.Пролетарское
43	ул. Ленина, 153	43.845618,44.04103	бетонные	3	0,75			Местная администрация сельского поселения Пролетарское Прохладненского муниципального района, ОГРН №1020701192533 21.11.2002, КБР, Прохладненский район, с.Пролетарское, ул.Ленина, 176			Бытовые твердые коммунальные отходы, образованные жителями с.п.Пролетарское
44	ул. Ленина, 173	43.845618,44.04103	бетонные	3	0,75			Местная администрация сельского поселения Пролетарское Прохладненского муниципального района, ОГРН №1020701192533 21.11.2002, КБР, Прохладненский район, с.Пролетарское, ул.Ленина, 176			Бытовые твердые коммунальные отходы, образованные жителями с.п.Пролетарское
45	ул. Ленина, 189	43.845618,44.04103	бетонные	1	0,75			Местная администрация сельского поселения Пролетарское Прохладненского муниципального района, ОГРН №1020701192533 21.11.2002, КБР, Прохладненский район, с.Пролетарское, ул.Ленина, 176			Бытовые твердые коммунальные отходы, образованные жителями с.п.Пролетарское
46	ул. Ленина, 172	43.845618,44.04103	бетонные	3	0,75			Местная администрация сельского поселения Пролетарское Прохладненского муниципального района, ОГРН №1020701192533 21.11.2002, КБР, Прохладненский район, с.Пролетарское, ул.Ленина, 176			Бытовые твердые коммунальные отходы, образованные жителями с.п.Пролетарское
47	ул. Ленина, 201	43.845618,44.04103	бетонные	3	0,75			Местная администрация сельского поселения Пролетарское Прохладненского муниципального района, ОГРН №1020701192533 21.11.2002, КБР, Прохладненский район, с.Пролетарское, ул.Ленина, 176			Бытовые твердые коммунальные отходы, образованные жителями с.п.Пролетарское

№ п/п	Адрес мест (площадок) накопления твердых коммунальных отходов	Географические координаты мест (площадок) накопления твердых коммунальных отходов	Технические характеристики мест (площадок) накопления твердых				Данные о собственниках мест (площадок) накопления твердых коммунальных отходов			Данные об источниках образования твердых коммунальных отходов, которые складываются в местах (на площадках) накопления твердых коммунальных отходов	
			сведения об используемом покрытии, ограждении, площади	количество		количество		для юридических лиц, в том числе органов государственной власти и местного самоуправления, - полное наименование и основной государственный регистрационный номер записи в Едином государственном реестре юридических лиц, фактический адрес	для индивидуальных предпринимателей - фамилия, имя, отчество, основной государственный регистрационный номер записи в Едином государственном реестре индивидуальных предпринимателей, адрес регистрации по месту жительства		для физических лиц - фамилия, имя, отчество, серия, номер и дата выдачи паспорта или иного документа, удостоверяющего личность в соответствии с законодательством Российской Федерации, адрес регистрации по месту жительства, контактные данные
				шт	м3	шт	м3				
48	ул. Ленина, 223	43.845618,44.04103	бетонные	3	0,75			Местная администрация сельского поселения Пролетарское Прохладненского муниципального района, ОГРН №1020701192533 21.11.2002, КБР, Прохладненский район, с.Пролетарское, ул.Ленина, 176			Бытовые твердые коммунальные отходы, образованные жителями с.п.Пролетарское
49	ул. Ленина, 237	43.845618,44.04103	бетонные	3	0,75			Местная администрация сельского поселения Пролетарское Прохладненского муниципального района, ОГРН №1020701192533 21.11.2002, КБР, Прохладненский район, с.Пролетарское, ул.Ленина, 176			Бытовые твердые коммунальные отходы, образованные жителями с.п.Пролетарское
50	ул. Ленина, 257	43.845618,44.04103	бетонные	3	0,75			Местная администрация сельского поселения Пролетарское Прохладненского муниципального района, ОГРН №1020701192533 21.11.2002, КБР, Прохладненский район, с.Пролетарское, ул.Ленина, 176			Бытовые твердые коммунальные отходы, образованные жителями с.п.Пролетарское
51	ул. Ленина, 283	43.845618,44.04103	бетонные	3	0,75			Местная администрация сельского поселения Пролетарское Прохладненского муниципального района, ОГРН №1020701192533 21.11.2002, КБР, Прохладненский район, с.Пролетарское, ул.Ленина, 176			Бытовые твердые коммунальные отходы, образованные жителями с.п.Пролетарское
52	ул. Ленина, 313	43.845618,44.04103	бетонные	3	0,75			Местная администрация сельского поселения Пролетарское Прохладненского муниципального района, ОГРН №1020701192533 21.11.2002, КБР, Прохладненский район, с.Пролетарское, ул.Ленина, 176			Бытовые твердые коммунальные отходы, образованные жителями с.п.Пролетарское
53	ул. Ленина, 327	43.845618,44.04103	бетонные	3	0,75			Местная администрация сельского поселения Пролетарское Прохладненского муниципального района, ОГРН №1020701192533 21.11.2002, КБР, Прохладненский район, с.Пролетарское, ул.Ленина, 176			Бытовые твердые коммунальные отходы, образованные жителями с.п.Пролетарское
54	ул. Ленина, 341	43.845618,44.04103	бетонные	3	0,75			Местная администрация сельского поселения Пролетарское Прохладненского муниципального района, ОГРН №1020701192533 21.11.2002, КБР, Прохладненский район, с.Пролетарское, ул.Ленина, 176			Бытовые твердые коммунальные отходы, образованные жителями с.п.Пролетарское
55	ул. Ленина, 359	43.845618,44.04103	бетонные	3	0,75			Местная администрация сельского поселения Пролетарское Прохладненского муниципального района, ОГРН №1020701192533 21.11.2002, КБР, Прохладненский район, с.Пролетарское, ул.Ленина, 176			Бытовые твердые коммунальные отходы, образованные жителями с.п.Пролетарское
56	ул. Ленина, 381	43.845618,44.04103	бетонные	3	0,75			Местная администрация сельского поселения Пролетарское Прохладненского муниципального района, ОГРН №1020701192533 21.11.2002, КБР, Прохладненский район, с.Пролетарское, ул.Ленина, 176			Бытовые твердые коммунальные отходы, образованные жителями с.п.Пролетарское

№ п/п	Адрес мест (площадок) накопления твердых коммунальных отходов	Географические координаты мест (площадок) накопления твердых коммунальных отходов	Технические характеристики мест (площадок) накопления твердых				Данные о собственниках мест (площадок) накопления твердых коммунальных отходов			Данные об источниках образования твердых коммунальных отходов, которые складываются в местах (на площадках) накопления твердых коммунальных отходов	
			сведения об используемом покрытии, ограждении, площади	количество		количество		для юридических лиц, в том числе органов государственной власти и местного самоуправления, - полное наименование и основной государственный регистрационный номер записи в Едином государственном реестре юридических лиц, фактический адрес	для индивидуальных предпринимателей - фамилия, имя, отчество, основной государственный регистрационный номер записи в Едином государственном реестре индивидуальных предпринимателей, адрес регистрации по месту жительства		для физических лиц - фамилия, имя, отчество, серия, номер и дата выдачи паспорта или иного документа, удостоверяющего личность в соответствии с законодательством Российской Федерации, адрес регистрации по месту жительства, контактные данные
				шт	м3	шт	м3				
57	ул. Ленина, 393	43.845618,44.04103	бетонные	3	0,75			Местная администрация сельского поселения Пролетарское Прохладненского муниципального района, ОГРН №1020701192533 21.11.2002, КБР, Прохладненский район, с.Пролетарское, ул.Ленина, 176			Бытовые твердые коммунальные отходы, образованные жителями с.п.Пролетарское
	с.п.Псыньшоко										
1	ул. Надречная, в районе домов 1-25	43.758882, 43.715963	ПГС, 6 кв.м., огр. отсут.	1	0,75			Местная администрация сельского поселения Псыньшоко Прохладненского муниципального района, ОГРН №1020701192588 21.11.2002, КБР, Прохладненский район, с.Псыньшоко, ул.Центральная, 32			Бытовые твердые коммунальные отходы, образованные жителями с.п.Псыньшоко
2	ул. Надречная, в районе домов 26-41	43.753910, 43.716596	ПГС, 6 кв.м., огр. отсут.	1	0,75			Местная администрация сельского поселения Псыньшоко Прохладненского муниципального района, ОГРН №1020701192588 21.11.2002, КБР, Прохладненский район, с.Псыньшоко, ул.Центральная, 32			Бытовые твердые коммунальные отходы, образованные жителями с.п.Псыньшоко
3	ул. Западная, в районе домов 1-30	43.756481, 43.712709	ПГС, 6 кв.м., огр. отсут.	1	0,75			Местная администрация сельского поселения Псыньшоко Прохладненского муниципального района, ОГРН №1020701192588 21.11.2002, КБР, Прохладненский район, с.Псыньшоко, ул.Центральная, 32			Бытовые твердые коммунальные отходы, образованные жителями с.п.Псыньшоко
4	ул. Молодежная, в районе газораспределительного пункта	43.756664, 43.720793	ПГС, 6 кв.м., огр. отсут.	1	0,75			Местная администрация сельского поселения Псыньшоко Прохладненского муниципального района, ОГРН №1020701192588 21.11.2002, КБР, Прохладненский район, с.Псыньшоко, ул.Центральная, 32			Бытовые твердые коммунальные отходы, образованные жителями с.п.Псыньшоко
5	ул. Молодежная, в районе домов 15-30	43.758220, 43.720742	ПГС, 6 кв.м., огр. отсут.	1	0,75			Местная администрация сельского поселения Псыньшоко Прохладненского муниципального района, ОГРН №1020701192588 21.11.2002, КБР, Прохладненский район, с.Псыньшоко, ул.Центральная, 32			Бытовые твердые коммунальные отходы, образованные жителями с.п.Псыньшоко
6	ул. Центральная, в районе администрации	43.759241, 43.716432	ПГС, 6 кв.м., огр. отсут.	1	0,75			Местная администрация сельского поселения Псыньшоко Прохладненского муниципального района, ОГРН №1020701192588 21.11.2002, КБР, Прохладненский район, с.Псыньшоко, ул.Центральная, 32			Бытовые твердые коммунальные отходы, образованные жителями с.п.Псыньшоко
7	ул. Пролетарская, в районе домов 10-20	43.756156, 43.716967	ПГС, 6 кв.м., огр. отсут.	1	0,75			Местная администрация сельского поселения Псыньшоко Прохладненского муниципального района, ОГРН №1020701192588 21.11.2002, КБР, Прохладненский район, с.Псыньшоко, ул.Центральная, 32			Бытовые твердые коммунальные отходы, образованные жителями с.п.Псыньшоко
8	ул. Калмыкова, в районе домов 1-14	43.758572, 43.712423	ПГС, 6 кв.м., огр. отсут.	1	0,75			Местная администрация сельского поселения Псыньшоко Прохладненского муниципального района, ОГРН №1020701192588 21.11.2002, КБР, Прохладненский район, с.Псыньшоко, ул.Центральная, 32			Бытовые твердые коммунальные отходы, образованные жителями с.п.Псыньшоко

№ п/п	Адрес мест (площадок) накопления твердых коммунальных отходов	Географические координаты мест (площадок) накопления твердых коммунальных отходов	Технические характеристики мест (площадок) накопления твердых				Данные о собственниках мест (площадок) накопления твердых коммунальных отходов				Данные об источниках образования твердых коммунальных отходов, которые складируются в местах (на площадках) накопления твердых коммунальных отходов
			сведения об используемом покрытии, ограждении, площади	количество		количество		для юридических лиц, в том числе органов государственной власти и местного самоуправления, - полное наименование и основной государственный регистрационный номер записи в Едином государственном реестре юридических лиц, фактический адрес	для индивидуальных предпринимателей - фамилия, имя, отчество, основной государственный регистрационный номер записи в Едином государственном реестре индивидуальных предпринимателей, адрес регистрации по месту жительства	для физических лиц - фамилия, имя, отчество, серия, номер и дата выдачи паспорта или иного документа, удостоверяющего личность в соответствии с законодательством Российской Федерации, адрес регистрации по месту жительства, контактные данные	
9	ул. Калмыкова, в районе домов 15, 22	43.758273, 43.716664	ПГС, 6 кв.м., огр. отсут.	1	0,75			Местная администрация сельского поселения Псыньшоко Прохладненского муниципального района, ОГРН №1020701192588 21.11.2002, КБР, Прохладненский район, с.Псыньшоко, ул.Центральная, 32			Бытовые твердые коммунальные отходы, образованные жителями с.п.Псыньшоко
10	угол ул. Крупской и ул. Молодежной	43.759697, 43.720703	ПГС, 6 кв.м., огр. отсут.	1	0,75			Местная администрация сельского поселения Псыньшоко Прохладненского муниципального района, ОГРН №1020701192588 21.11.2002, КБР, Прохладненский район, с.Псыньшоко, ул.Центральная, 32			Бытовые твердые коммунальные отходы, образованные жителями с.п.Псыньшоко
11	угол ул. Крупской и ул. Центральной	43.760308, 43.716815	ПГС, 6 кв.м., огр. отсут.	1	0,75			Местная администрация сельского поселения Псыньшоко Прохладненского муниципального района, ОГРН №1020701192588 21.11.2002, КБР, Прохладненский район, с.Псыньшоко, ул.Центральная, 32			Бытовые твердые коммунальные отходы, образованные жителями с.п.Псыньшоко
с.п.Советское											
1	ул.Угнич, 1	43.755826 43.766340	ПГС, 6 кв.м., огр. отсут.	1	0,8			Местная администрация сельского поселения Советское Прохладненского муниципального района, ОГРН №1020701192632 21.11.2002, КБР, Прохладненский район, с.Советское, ул.Угнич, 8			Бытовые твердые коммунальные отходы, образованные жителями с.п.Советское
2	ул.Угнич, 2	43.755826 43.766340	ПГС, 6 кв.м., огр. отсут.	1	0,8			Местная администрация сельского поселения Советское Прохладненского муниципального района, ОГРН №1020701192632 21.11.2002, КБР, Прохладненский район, с.Советское, ул.Угнич, 8			Бытовые твердые коммунальные отходы, образованные жителями с.п.Советское
3	ул.Угнич, 3	43.690408 43.981732	ПГС, 6 кв.м., огр. отсут.	1	0,8			Местная администрация сельского поселения Советское Прохладненского муниципального района, ОГРН №1020701192632 21.11.2002, КБР, Прохладненский район, с.Советское, ул.Угнич, 8			Бытовые твердые коммунальные отходы, образованные жителями с.п.Советское
4	ул.Угнич, 4	43.688969 43.979228	ПГС, 6 кв.м., огр. отсут.	1	0,8			Местная администрация сельского поселения Советское Прохладненского муниципального района, ОГРН №1020701192632 21.11.2002, КБР, Прохладненский район, с.Советское, ул.Угнич, 8			Бытовые твердые коммунальные отходы, образованные жителями с.п.Советское
5	ул.Угнич, 9	43.689730 43.975626	ПГС, 6 кв.м., огр. отсут.	1	0,8			Местная администрация сельского поселения Советское Прохладненского муниципального района, ОГРН №1020701192632 21.11.2002, КБР, Прохладненский район, с.Советское, ул.Угнич, 8			Бытовые твердые коммунальные отходы, образованные жителями с.п.Советское
6	ул.Угнич, 11	43.690024 43.972965	ПГС, 6 кв.м., огр. отсут.	1	0,8			Местная администрация сельского поселения Советское Прохладненского муниципального района, ОГРН №1020701192632 21.11.2002, КБР, Прохладненский район, с.Советское, ул.Угнич, 8			Бытовые твердые коммунальные отходы, образованные жителями с.п.Советское
7	ул.Угнич, 8	43.690989 43.972960	ПГС, 6 кв.м., огр. отсут.	1	0,8			Местная администрация сельского поселения Советское Прохладненского муниципального района, ОГРН №1020701192632 21.11.2002, КБР, Прохладненский район, с.Советское, ул.Угнич, 8			Бытовые твердые коммунальные отходы, образованные жителями с.п.Советское

№ п/п	Адрес мест (площадок) накопления твердых коммунальных отходов	Географические координаты мест (площадок) накопления твердых коммунальных отходов	Технические характеристики мест (площадок) накопления твердых				Данные о собственниках мест (площадок) накопления твердых коммунальных отходов			Данные об источниках образования твердых коммунальных отходов, которые складываются в местах (на площадках) накопления твердых коммунальных отходов	
			сведения об используемом покрытии, ограждении, площади	количество		количество		для юридических лиц, в том числе органов государственной власти и местного самоуправления, - полное наименование и основной государственный регистрационный номер записи в Едином государственном реестре юридических лиц, фактический адрес	для индивидуальных предпринимателей - фамилия, имя, отчество, основной государственный регистрационный номер записи в Едином государственном реестре индивидуальных предпринимателей, адрес регистрации по месту жительства		для физических лиц - фамилия, имя, отчество, серия, номер и дата выдачи паспорта или иного документа, удостоверяющего личность в соответствии с законодательством Российской Федерации, адрес регистрации по месту жительства, контактные данные
				шт	м3	шт	м3				
8	ул.Угнич, 12	43.689374 43.969166	ПГС, 6 кв.м., огр. отсут.	1	0,8			Местная администрация сельского поселения Советское Прохладненского муниципального района, ОГРН №1020701192632 21.11.2002, КБР, Прохладненский район, с.Советское, ул.Угнич, 8			Бытовые твердые коммунальные отходы, образованные жителями с.п.Советское
	с.п.Ульяновское										
1	с.Ульяновское, ул. Школьная, 2а	43.877846 44.109190	покрытие бетон,2кв.м	1	0,8			Местная администрация сельского поселения Ульяновское Прохладненского муниципального района, ОГРН №1020701192599 21.11.2002, КБР, Прохладненский район, с.Ульяновское, ул.Школьная, 2А			Бытовые твердые коммунальные отходы, образованные жителями с.Ульяновское
2	с.Ульяновское, ул. Школьная, 40	43.872261 44.109493	покрытие бетон,4кв.м.	2	0,8			Местная администрация сельского поселения Ульяновское Прохладненского муниципального района, ОГРН №1020701192599 21.11.2002, КБР, Прохладненский район, с.Ульяновское, ул.Школьная, 2А			Бытовые твердые коммунальные отходы, образованные жителями с.Ульяновское
3	с.Ульяновское, ул. Школьная, 18	43.875420 44.109288	покрытие бетон,4кв.м.	2	0,8			Местная администрация сельского поселения Ульяновское Прохладненского муниципального района, ОГРН №1020701192599 21.11.2002, КБР, Прохладненский район, с.Ульяновское, ул.Школьная, 2А			Бытовые твердые коммунальные отходы, образованные жителями с.Ульяновское
4	с.Ульяновское, ул. Школьная, 3	43.876856 44.108955	покрытие бетон,2кв.м	1	0,8			Местная администрация сельского поселения Ульяновское Прохладненского муниципального района, ОГРН №1020701192599 21.11.2002, КБР, Прохладненский район, с.Ульяновское, ул.Школьная, 2А			Бытовые твердые коммунальные отходы, образованные жителями с.Ульяновское
5	с.Ульяновское, ул. Садовая, 29	43.873064 44.107670	покрытие бетон,4кв.м.	2	0,8			Местная администрация сельского поселения Ульяновское Прохладненского муниципального района, ОГРН №1020701192599 21.11.2002, КБР, Прохладненский район, с.Ульяновское, ул.Школьная, 2А			Бытовые твердые коммунальные отходы, образованные жителями с.Ульяновское
6	с.Ульяновское, ул. Садовая, 6	44.004913 44.390009	покрытие бетон,4кв.м.	2	0,8			Местная администрация сельского поселения Ульяновское Прохладненского муниципального района, ОГРН №1020701192599 21.11.2002, КБР, Прохладненский район, с.Ульяновское, ул.Школьная, 2А			Бытовые твердые коммунальные отходы, образованные жителями с.Ульяновское
7	с.Ульяновское, ул. Цветочная, 2	43.882273 44.107664	покрытие бетон,2кв.м	1	0,8			Местная администрация сельского поселения Ульяновское Прохладненского муниципального района, ОГРН №1020701192599 21.11.2002, КБР, Прохладненский район, с.Ульяновское, ул.Школьная, 2А			Бытовые твердые коммунальные отходы, образованные жителями с.Ульяновское
8	с.Ульяновское, ул. Цветочная, 5	43.883150 44.110075	покрытие бетон,2кв.м	1	0,8			Местная администрация сельского поселения Ульяновское Прохладненского муниципального района, ОГРН №1020701192599 21.11.2002, КБР, Прохладненский район, с.Ульяновское, ул.Школьная, 2А			Бытовые твердые коммунальные отходы, образованные жителями с.Ульяновское

№ п/п	Адрес мест (площадок) накопления твердых коммунальных отходов	Географические координаты мест (площадок) накопления твердых коммунальных отходов	Технические характеристики мест (площадок) накопления твердых				Данные о собственниках мест (площадок) накопления твердых коммунальных отходов			Данные об источниках образования твердых коммунальных отходов, которые складываются в местах (на площадках) накопления твердых коммунальных отходов	
			сведения об используемом покрытии, ограждении, площади	количество		количество		для юридических лиц, в том числе органов государственной власти и местного самоуправления, - полное наименование и основной государственный регистрационный номер записи в Едином государственном реестре юридических лиц, фактический адрес	для индивидуальных предпринимателей - фамилия, имя, отчество, основной государственный регистрационный номер записи в Едином государственном реестре индивидуальных предпринимателей, адрес регистрации по месту жительства		для физических лиц - фамилия, имя, отчество, серия, номер и дата выдачи паспорта или иного документа, удостоверяющего личность в соответствии с законодательством Российской Федерации, адрес регистрации по месту жительства, контактные данные
				шт	м3	шт	м3				
9	с.Ульяновское, ул. Первомайская, 2	43.881899 44.109334	покрытие бетон,2кв.м	1	0,8			Местная администрация сельского поселения Ульяновское Прохладненского муниципального района, ОГРН №1020701192599 21.11.2002, КБР, Прохладненский район, с.Ульяновское, ул.Школьная, 2А			Бытовые твердые коммунальные отходы, образованные жителями с.Ульяновское
10	с.Ульяновское, ул. Первомайская, 20	43.882028 44.111317	покрытие бетон,2кв.м	1	0,8			Местная администрация сельского поселения Ульяновское Прохладненского муниципального района, ОГРН №1020701192599 21.11.2002, КБР, Прохладненский район, с.Ульяновское, ул.Школьная, 2А			Бытовые твердые коммунальные отходы, образованные жителями с.Ульяновское
11	с.Ульяновское, ул. Зеленая, 15	43.872388 44.106639	покрытие бетон,4кв.м.	2	0,8			Местная администрация сельского поселения Ульяновское Прохладненского муниципального района, ОГРН №1020701192599 21.11.2002, КБР, Прохладненский район, с.Ульяновское, ул.Школьная, 2А			Бытовые твердые коммунальные отходы, образованные жителями с.Ульяновское
12	с.Ульяновское, ул. Зеленая, 6	43.876011 44.106533	покрытие бетон,4кв.м.	2	0,8			Местная администрация сельского поселения Ульяновское Прохладненского муниципального района, ОГРН №1020701192599 21.11.2002, КБР, Прохладненский район, с.Ульяновское, ул.Школьная, 2А			Бытовые твердые коммунальные отходы, образованные жителями с.Ульяновское
13	с.Ульяновское, ул. Молодежная, 5	43.880574 44.109859	покрытие бетон,2кв.м	1	0,8			Местная администрация сельского поселения Ульяновское Прохладненского муниципального района, ОГРН №1020701192599 21.11.2002, КБР, Прохладненский район, с.Ульяновское, ул.Школьная, 2А			Бытовые твердые коммунальные отходы, образованные жителями с.Ульяновское
14	с.Гвардейское, ул. Молодежная, 8	43.922379 44.101352	покрытие бетон,2кв.м	1	0,8			Местная администрация сельского поселения Ульяновское Прохладненского муниципального района, ОГРН №1020701192599 21.11.2002, КБР, Прохладненский район, с.Ульяновское, ул.Школьная, 2А			Бытовые твердые коммунальные отходы, образованные жителями с.Гвардейское
15	с.Гвардейское, ул. Молодежная, 3	43.921755 44.102979	покрытие бетон,2кв.м	1	0,8			Местная администрация сельского поселения Ульяновское Прохладненского муниципального района, ОГРН №1020701192599 21.11.2002, КБР, Прохладненский район, с.Ульяновское, ул.Школьная, 2А			Бытовые твердые коммунальные отходы, образованные жителями с.Гвардейское
16	с.Гвардейское, ул. Садовая, 1	43.926596 44.103826	покрытие бетон,2кв.м	1	0,8			Местная администрация сельского поселения Ульяновское Прохладненского муниципального района, ОГРН №1020701192599 21.11.2002, КБР, Прохладненский район, с.Ульяновское, ул.Школьная, 2А			Бытовые твердые коммунальные отходы, образованные жителями с.Гвардейское
17	с.Гвардейское, ул. Садовая, 9	43.926596 44.103826	покрытие бетон,2кв.м	1	0,8			Местная администрация сельского поселения Ульяновское Прохладненского муниципального района, ОГРН №1020701192599 21.11.2002, КБР, Прохладненский район, с.Ульяновское, ул.Школьная, 2А			Бытовые твердые коммунальные отходы, образованные жителями с.Гвардейское

№ п/п	Адрес мест (площадок) накопления твердых коммунальных отходов	Географические координаты мест (площадок) накопления твердых коммунальных отходов	Технические характеристики мест (площадок) накопления твердых				Данные о собственниках мест (площадок) накопления твердых коммунальных отходов			Данные об источниках образования твердых коммунальных отходов, которые складываются в местах (на площадках) накопления твердых коммунальных отходов	
			сведения об используемом покрытии, ограждении, площади	количество		количество		для юридических лиц, в том числе органов государственной власти и местного самоуправления, - полное наименование и основной государственный регистрационный номер записи в Едином государственном реестре юридических лиц, фактический адрес	для индивидуальных предпринимателей - фамилия, имя, отчество, основной государственный регистрационный номер записи в Едином государственном реестре индивидуальных предпринимателей, адрес регистрации по месту жительства		для физических лиц - фамилия, имя, отчество, серия, номер и дата выдачи паспорта или иного документа, удостоверяющего личность в соответствии с законодательством Российской Федерации, адрес регистрации по месту жительства, контактные данные
				шт	м3	шт	м3				
18	с. Гвардейское, ул. Центральная, 5	43.923907 44.102839	покрытие бетон,2кв.м	1	0,8			Местная администрация сельского поселения Ульяновское Прохладненского муниципального района, ОГРН №1020701192599 21.11.2002, КБР, Прохладненский район, с.Ульяновское, ул.Школьная, 2А			Бытовые твердые коммунальные отходы, образованные жителями с.Гвардейское
19	с.Гвардейское, ул. Степная, напротив дома 4	43.925684 44.102391	покрытие бетон,2кв.м	1	0,8			Местная администрация сельского поселения Ульяновское Прохладненского муниципального района, ОГРН №1020701192599 21.11.2002, КБР, Прохладненский район, с.Ульяновское, ул.Школьная, 2А			Бытовые твердые коммунальные отходы, образованные жителями с.Гвардейское
20	с.Гвардейское , ул. Тельмана, 3	43.927152 44.105745	покрытие бетон,2кв.м	1	0,8			Местная администрация сельского поселения Ульяновское Прохладненского муниципального района, ОГРН №1020701192599 21.11.2002, КБР, Прохладненский район, с.Ульяновское, ул.Школьная, 2А			Бытовые твердые коммунальные отходы, образованные жителями с.Гвардейское
21	с.Гвардейское, ул. Центральная, 10	43.924245 44.104171	покрытие бетон,4кв.м.	2	0,8			Местная администрация сельского поселения Ульяновское Прохладненского муниципального района, ОГРН №1020701192599 21.11.2002, КБР, Прохладненский район, с.Ульяновское, ул.Школьная, 2А			Бытовые твердые коммунальные отходы, образованные жителями с.Гвардейское
22	с.Гвардейское, ул. Центральная, 28	43.927419 44.103941	покрытие бетон,4кв.м.	2	0,8			Местная администрация сельского поселения Ульяновское Прохладненского муниципального района, ОГРН №1020701192599 21.11.2002, КБР, Прохладненский район, с.Ульяновское, ул.Школьная, 2А			Бытовые твердые коммунальные отходы, образованные жителями с.Гвардейское
23	с.Гвардейское, ул. Солнечная, 8	43.923969 44.104598	покрытие бетон,2кв.м	1	0,8			Местная администрация сельского поселения Ульяновское Прохладненского муниципального района, ОГРН №1020701192599 21.11.2002, КБР, Прохладненский район, с.Ульяновское, ул.Школьная, 2А			Бытовые твердые коммунальные отходы, образованные жителями с.Гвардейское
24	с.Гвардейское, ул. А. Разина, 9	43.924015 44.105306	покрытие бетон,2кв.м	1	0,8			Местная администрация сельского поселения Ульяновское Прохладненского муниципального района, ОГРН №1020701192599 21.11.2002, КБР, Прохладненский район, с.Ульяновское, ул.Школьная, 2А			Бытовые твердые коммунальные отходы, образованные жителями с.Гвардейское
25	с.Виноградное, ул. Мира, 6/н	43.845835 44.110958	покрытие бетон,2кв.м	1	0,8			Местная администрация сельского поселения Ульяновское Прохладненского муниципального района, ОГРН №1020701192599 21.11.2002, КБР, Прохладненский район, с.Ульяновское, ул.Школьная, 2А			Бытовые твердые коммунальные отходы, образованные жителями с.Виноградное
26	с.Виноградное, ул. Мира, 6	43.845686 44.109279	покрытие бетон,2кв.м	1	0,8			Местная администрация сельского поселения Ульяновское Прохладненского муниципального района, ОГРН №1020701192599 21.11.2002, КБР, Прохладненский район, с.Ульяновское, ул.Школьная, 2А			Бытовые твердые коммунальные отходы, образованные жителями с.Виноградное

№ п/п	Адрес мест (площадок) накопления твердых коммунальных отходов	Географические координаты мест (площадок) накопления твердых коммунальных отходов	Технические характеристики мест (площадок) накопления твердых				Данные о собственниках мест (площадок) накопления твердых коммунальных отходов			Данные об источниках образования твердых коммунальных отходов, которые складываются в местах (на площадках) накопления твердых коммунальных отходов	
			сведения об используемом покрытии, ограждении, площади	количество		количество		для юридических лиц, в том числе органов государственной власти и местного самоуправления, - полное наименование и основной государственный регистрационный номер записи в Едином государственном реестре юридических лиц, фактический адрес	для индивидуальных предпринимателей - фамилия, имя, отчество, основной государственный регистрационный номер записи в Едином государственном реестре индивидуальных предпринимателей, адрес регистрации по месту жительства		для физических лиц - фамилия, имя, отчество, серия, номер и дата выдачи паспорта или иного документа, удостоверяющего личность в соответствии с законодательством Российской Федерации, адрес регистрации по месту жительства, контактные данные
шт	м3	шт		м3							
27	с.Виноградное, ул. Мира, напротив дома 5	43.845452 44.109953	покрытие бетон,2кв.м	1	0,8			Местная администрация сельского поселения Ульяновское Прохладненского муниципального района, ОГРН №1020701192599 21.11.2002, КБР, Прохладненский район, с.Ульяновское, ул.Школьная, 2А			Бытовые твердые коммунальные отходы, образованные жителями с.Виноградное
28	с.Виноградное, ул. Мира, напротив дома 18	43.846013 44.112106	покрытие бетон,2кв.м	1	0,8			Местная администрация сельского поселения Ульяновское Прохладненского муниципального района, ОГРН №1020701192599 21.11.2002, КБР, Прохладненский район, с.Ульяновское, ул.Школьная, 2А			Бытовые твердые коммунальные отходы, образованные жителями с.Виноградное
29	с.Виноградное, ул. Молодежная, 3	43.844022 44.107899	покрытие бетон,6 кв.м	3	0,8			Местная администрация сельского поселения Ульяновское Прохладненского муниципального района, ОГРН №1020701192599 21.11.2002, КБР, Прохладненский район, с.Ульяновское, ул.Школьная, 2А			Бытовые твердые коммунальные отходы, образованные жителями с.Виноградное
30	с.Виноградное, ул. Молодежная, 26	43.845369 44.111209	покрытие бетон,6 кв.м	3	0,8			Местная администрация сельского поселения Ульяновское Прохладненского муниципального района, ОГРН №1020701192599 21.11.2002, КБР, Прохладненский район, с.Ульяновское, ул.Школьная, 2А			Бытовые твердые коммунальные отходы, образованные жителями с.Виноградное
31	с.Виноградное, ул. Зеленая, 3	43.848260 44.107022	покрытие бетон,4кв.м.	2	0,8			Местная администрация сельского поселения Ульяновское Прохладненского муниципального района, ОГРН №1020701192599 21.11.2002, КБР, Прохладненский район, с.Ульяновское, ул.Школьная, 2А			Бытовые твердые коммунальные отходы, образованные жителями с.Виноградное
32	с.Виноградное, ул. Зеленая, 15	43.847908 44.110069	покрытие бетон,4кв.м.	2	0,8			Местная администрация сельского поселения Ульяновское Прохладненского муниципального района, ОГРН №1020701192599 21.11.2002, КБР, Прохладненский район, с.Ульяновское, ул.Школьная, 2А			Бытовые твердые коммунальные отходы, образованные жителями с.Виноградное
33	с.Виноградное, ул. Широкая, 8	43.849732 44.108449	покрытие бетон,4кв.м.	2	0,8			Местная администрация сельского поселения Ульяновское Прохладненского муниципального района, ОГРН №1020701192599 21.11.2002, КБР, Прохладненский район, с.Ульяновское, ул.Школьная, 2А			Бытовые твердые коммунальные отходы, образованные жителями с.Виноградное
34	с.Виноградное, ул. Широкая, 18	43.849845 44.110727	покрытие бетон,4кв.м.	2	0,8			Местная администрация сельского поселения Ульяновское Прохладненского муниципального района, ОГРН №1020701192599 21.11.2002, КБР, Прохладненский район, с.Ульяновское, ул.Школьная, 2А			Бытовые твердые коммунальные отходы, образованные жителями с.Виноградное
35	с.Виноградное, ул. Садовая, 6	43.846053 44.107785	покрытие бетон,2кв.м	1	0,8			Местная администрация сельского поселения Ульяновское Прохладненского муниципального района, ОГРН №1020701192599 21.11.2002, КБР, Прохладненский район, с.Ульяновское, ул.Школьная, 2А			Бытовые твердые коммунальные отходы, образованные жителями с.Виноградное

№ п/п	Адрес мест (площадок) накопления твердых коммунальных отходов	Географические координаты мест (площадок) накопления твердых коммунальных отходов	Технические характеристики мест (площадок) накопления твердых				Данные о собственниках мест (площадок) накопления твердых коммунальных отходов			Данные об источниках образования твердых коммунальных отходов, которые складываются в местах (на площадках) накопления твердых коммунальных отходов	
			сведения об используемом покрытии, ограждении, площади	количество		количество		для юридических лиц, в том числе органов государственной власти и местного самоуправления, - полное наименование и основной государственный регистрационный номер записи в Едином государственном реестре юридических лиц, фактический адрес	для индивидуальных предпринимателей - фамилия, имя, отчество, основной государственный регистрационный номер записи в Едином государственном реестре индивидуальных предпринимателей, адрес регистрации по месту жительства		для физических лиц - фамилия, имя, отчество, серия, номер и дата выдачи паспорта или иного документа, удостоверяющего личность в соответствии с законодательством Российской Федерации, адрес регистрации по месту жительства, контактные данные
				шт	м3	шт	м3				
36	с.Виноградное, ул. Садовая, 16	43.846719 44.111641	покрытие бетон,2кв.м	1	0,8			Местная администрация сельского поселения Ульяновское Прохладненского муниципального района, ОГРН №1020701192599 21.11.2002, КБР, Прохладненский район, с.Ульяновское, ул.Школьная, 2А			Бытовые твердые коммунальные отходы, образованные жителями с.Виноградное
37	с.Виноградное, ул. Виноградная, 6	43.846418 44.107476	покрытие бетон,2кв.м	1	0,8			Местная администрация сельского поселения Ульяновское Прохладненского муниципального района, ОГРН №1020701192599 21.11.2002, КБР, Прохладненский район, с.Ульяновское, ул.Школьная, 2А			Бытовые твердые коммунальные отходы, образованные жителями с.Виноградное
38	с.Виноградное, ул. Виноградная, 26	43.848028 44.111144	покрытие бетон,2кв.м	1	0,8			Местная администрация сельского поселения Ульяновское Прохладненского муниципального района, ОГРН №1020701192599 21.11.2002, КБР, Прохладненский район, с.Ульяновское, ул.Школьная, 2А			Бытовые твердые коммунальные отходы, образованные жителями с.Виноградное
	с.п.Черниговское										
1	с. Черниговское, ул. Кравченко, 1	43°45'37.03"N 43°50'41.70"E	Асфальт, 1.5x1.5	1	0,75			Местная администрация сельского поселения Черниговское Прохладненского муниципального района, ОГРН №1020701192610 21.11.2002, КБР, Прохладненский район, с.Черниговское, ул.Кравченко, 80			Бытовые твердые коммунальные отходы, образованные жителями с.Черниговское
2	с. Черниговское, ул. Кравченко, 25	43°45'37.55"N 43°50'53.05"E	Асфальт, 1.5x1.5	1	0,75			Местная администрация сельского поселения Черниговское Прохладненского муниципального района, ОГРН №1020701192610 21.11.2002, КБР, Прохладненский район, с.Черниговское, ул.Кравченко, 80			Бытовые твердые коммунальные отходы, образованные жителями с.Черниговское
3	с. Черниговское, ул. Кравченко, 45	43°45'36.88"N 43°51'02.10"E	Асфальт, 1.5x1.5	1	0,75			Местная администрация сельского поселения Черниговское Прохладненского муниципального района, ОГРН №1020701192610 21.11.2002, КБР, Прохладненский район, с.Черниговское, ул.Кравченко, 80			Бытовые твердые коммунальные отходы, образованные жителями с.Черниговское
4	с. Черниговское, ул. Кравченко, 63	43°45'36.62"N 43°51'15.14"E	Асфальт, 1.5x1.5	1	0,75			Местная администрация сельского поселения Черниговское Прохладненского муниципального района, ОГРН №1020701192610 21.11.2002, КБР, Прохладненский район, с.Черниговское, ул.Кравченко, 80			Бытовые твердые коммунальные отходы, образованные жителями с.Черниговское
5	с. Черниговское, ул. Кравченко, 69Б	43°45'37.44"N 43°51'25.09"E	Асфальт, 1.5x1.5	1	0,75			Местная администрация сельского поселения Черниговское Прохладненского муниципального района, ОГРН №1020701192610 21.11.2002, КБР, Прохладненский район, с.Черниговское, ул.Кравченко, 80			Бытовые твердые коммунальные отходы, образованные жителями с.Черниговское
6	с. Черниговское, ул. Кравченко, 83	43°45'38.36"N 43°51'33.60"E	Асфальт, 1.5x1.5	1	0,75			Местная администрация сельского поселения Черниговское Прохладненского муниципального района, ОГРН №1020701192610 21.11.2002, КБР, Прохладненский район, с.Черниговское, ул.Кравченко, 80			Бытовые твердые коммунальные отходы, образованные жителями с.Черниговское

№ п/п	Адрес мест (площадок) накопления твердых коммунальных отходов	Географические координаты мест (площадок) накопления твердых коммунальных отходов	Технические характеристики мест (площадок) накопления твердых				Данные о собственниках мест (площадок) накопления твердых коммунальных отходов			Данные об источниках образования твердых коммунальных отходов, которые складываются в местах (на площадках) накопления твердых коммунальных отходов	
			сведения об используемом покрытии, ограждении, площади	количество		количество		для юридических лиц, в том числе органов государственной власти и местного самоуправления, - полное наименование и основной государственный регистрационный номер записи в Едином государственном реестре юридических лиц, фактический адрес	для индивидуальных предпринимателей - фамилия, имя, отчество, основной государственный регистрационный номер записи в Едином государственном реестре индивидуальных предпринимателей, адрес регистрации по месту жительства		для физических лиц - фамилия, имя, отчество, серия, номер и дата выдачи паспорта или иного документа, удостоверяющего личность в соответствии с законодательством Российской Федерации, адрес регистрации по месту жительства, контактные данные
шт	м3	шт		м3							
7	с. Черниговское, ул. Кравченко, 103	43°45'39.59"N 43°51'45.09"E	Асфальт, 1.5x1.5	1	0,75			Местная администрация сельского поселения Черниговское Прохладненского муниципального района, ОГРН №1020701192610 21.11.2002, КБР, Прохладненский район, с.Черниговское, ул.Кравченко, 80			Бытовые твердые коммунальные отходы, образованные жителями с.Черниговское
8	с. Черниговское, ул. Кравченко, 121	43°45'40.11"N 43°51'50.02"E	Асфальт, 1.5x1.5	1	0,75			Местная администрация сельского поселения Черниговское Прохладненского муниципального района, ОГРН №1020701192610 21.11.2002, КБР, Прохладненский район, с.Черниговское, ул.Кравченко, 80			Бытовые твердые коммунальные отходы, образованные жителями с.Черниговское
9	с. Черниговское, ул. Степная, 1 "А"	43°45'42.18"N 43°51'28.49"E	Асфальт, 1.5x1.5	1	0,75			Местная администрация сельского поселения Черниговское Прохладненского муниципального района, ОГРН №1020701192610 21.11.2002, КБР, Прохладненский район, с.Черниговское, ул.Кравченко, 80			Бытовые твердые коммунальные отходы, образованные жителями с.Черниговское
10	с. Черниговское, ул. Степная, 8	43°45'43.97"N 43°51'27.06"E	Асфальт, 1.5x1.5	1	0,75			Местная администрация сельского поселения Черниговское Прохладненского муниципального района, ОГРН №1020701192610 21.11.2002, КБР, Прохладненский район, с.Черниговское, ул.Кравченко, 80			Бытовые твердые коммунальные отходы, образованные жителями с.Черниговское
11	с. Черниговское, ул. Степная, 18	43°45'44.04"N 43°51'11.10"E	Асфальт, 1.5x1.5	1	0,75			Местная администрация сельского поселения Черниговское Прохладненского муниципального района, ОГРН №1020701192610 21.11.2002, КБР, Прохладненский район, с.Черниговское, ул.Кравченко, 80			Бытовые твердые коммунальные отходы, образованные жителями с.Черниговское
12	с. Черниговское, ул. Степная, 26	43°45'43.66"N 43°51'04.35"E	Асфальт, 1.5x1.5	1	0,75			Местная администрация сельского поселения Черниговское Прохладненского муниципального района, ОГРН №1020701192610 21.11.2002, КБР, Прохладненский район, с.Черниговское, ул.Кравченко, 80			Бытовые твердые коммунальные отходы, образованные жителями с.Черниговское
13	с. Черниговское, ул. Степная, 54	43°45'43.45"N 43°50'59.79"E	Асфальт, 1.5x1.5	1	0,75			Местная администрация сельского поселения Черниговское Прохладненского муниципального района, ОГРН №1020701192610 21.11.2002, КБР, Прохладненский район, с.Черниговское, ул.Кравченко, 80			Бытовые твердые коммунальные отходы, образованные жителями с.Черниговское
14	х. Саратовский, ул.Виноградная, 4	43°43'39.90"N 43°47'15.83"E	Асфальт, 1.5x1.5	1	0,75			Местная администрация сельского поселения Черниговское Прохладненского муниципального района, ОГРН №1020701192610 21.11.2002, КБР, Прохладненский район, с.Черниговское, ул.Кравченко, 80			Бытовые твердые коммунальные отходы, образованные жителями х.Саратовский
15	х. Саратовский, ул.Виноградная, 24	43°43'38.11"N 43°46'54.80"E	Асфальт, 1.5x1.5	1	0,75			Местная администрация сельского поселения Черниговское Прохладненского муниципального района, ОГРН №1020701192610 21.11.2002, КБР, Прохладненский район, с.Черниговское, ул.Кравченко, 80			Бытовые твердые коммунальные отходы, образованные жителями х.Саратовский

№ п/п	Адрес мест (площадок) накопления твердых коммунальных отходов	Географические координаты мест (площадок) накопления твердых коммунальных отходов	Технические характеристики мест (площадок) накопления твердых				Данные о собственниках мест (площадок) накопления твердых коммунальных отходов				Данные об источниках образования твердых коммунальных отходов, которые складываются в местах (на площадках) накопления твердых коммунальных отходов
			сведения об используемом покрытии, ограждении, площади	количество		количество		для юридических лиц, в том числе органов государственной власти и местного самоуправления, - полное наименование и основной государственный регистрационный номер записи в Едином государственном реестре юридических лиц, фактический адрес	для индивидуальных предпринимателей - фамилия, имя, отчество, основной государственный регистрационный номер записи в Едином государственном реестре индивидуальных предпринимателей, адрес регистрации по месту жительства	для физических лиц - фамилия, имя, отчество, серия, номер и дата выдачи паспорта или иного документа, удостоверяющего личность в соответствии с законодательством Российской Федерации, адрес регистрации по месту жительства, контактные данные	
16	х. Саратовский, ул. Виноградная, 40	43°43'38.63"N 43°46'40.51"E	Асфальт, 1.5x1.5	1	0,75			Местная администрация сельского поселения Черниговское Прохладненского муниципального района, ОГРН №1020701192610 21.11.2002, КБР, Прохладненский район, с.Черниговское, ул.Кравченко, 80			Бытовые твердые коммунальные отходы, образованные жителями х.Саратовский
17	х. Саратовский, ул. Виноградная, 54	43°43'39.03"N 43°46'32.24"E	Асфальт, 1.5x1.5	1	0,75			Местная администрация сельского поселения Черниговское Прохладненского муниципального района, ОГРН №1020701192610 21.11.2002, КБР, Прохладненский район, с.Черниговское, ул.Кравченко, 80			Бытовые твердые коммунальные отходы, образованные жителями х.Саратовский
18	х. Саратовский, ул. Виноградная, 68	43°43'39.30"N 43°46'23.70"E	Асфальт, 1.5x1.5	1	0,75			Местная администрация сельского поселения Черниговское Прохладненского муниципального района, ОГРН №1020701192610 21.11.2002, КБР, Прохладненский район, с.Черниговское, ул.Кравченко, 80			Бытовые твердые коммунальные отходы, образованные жителями х.Саратовский
19	х. Саратовский, ул. Садовая, 2	43°43'46.31"N 43°46'53.21"E	Асфальт, 1.5x1.5	1	0,75			Местная администрация сельского поселения Черниговское Прохладненского муниципального района, ОГРН №1020701192610 21.11.2002, КБР, Прохладненский район, с.Черниговское, ул.Кравченко, 80			Бытовые твердые коммунальные отходы, образованные жителями х.Саратовский
20	х. Саратовский, ул. Садовая, 20	43°43'46.79"N 43°46'41.05"E	Асфальт, 1.5x1.5	1	0,75			Местная администрация сельского поселения Черниговское Прохладненского муниципального района, ОГРН №1020701192610 21.11.2002, КБР, Прохладненский район, с.Черниговское, ул.Кравченко, 80			Бытовые твердые коммунальные отходы, образованные жителями х.Саратовский
21	х. Саратовский, ул. Садовая, 26	43°43'47.31"N 43°46'35.45"E	Асфальт, 1.5x1.5	1	0,75			Местная администрация сельского поселения Черниговское Прохладненского муниципального района, ОГРН №1020701192610 21.11.2002, КБР, Прохладненский район, с.Черниговское, ул.Кравченко, 80			Бытовые твердые коммунальные отходы, образованные жителями х.Саратовский
22	х. Саратовский, ул. Садовая, 40	43°43'47.49"N 43°46'29.13"E	Асфальт, 1.5x1.5	1	0,75			Местная администрация сельского поселения Черниговское Прохладненского муниципального района, ОГРН №1020701192610 21.11.2002, КБР, Прохладненский район, с.Черниговское, ул.Кравченко, 80			Бытовые твердые коммунальные отходы, образованные жителями х.Саратовский
23	х. Саратовский, ул. Садовая, 50	43°43'47.44"N 43°46'23.94"E	Асфальт, 1.5x1.5	1	0,75			Местная администрация сельского поселения Черниговское Прохладненского муниципального района, ОГРН №1020701192610 21.11.2002, КБР, Прохладненский район, с.Черниговское, ул.Кравченко, 80			Бытовые твердые коммунальные отходы, образованные жителями х.Саратовский
городской округ Баксан											
1	ул. Паниоти, 261	43.679436, 43.551280	Бетонные плиты	3	1,1			МУ «Местная администрация городского округа Баксан», ОГРН 1020700509170, 361534, КБР, г. Баксан, проспект Ленина, 21			Многоквартирный жилой дом по ул. Паниоти, 261

№ п/п	Адрес мест (площадок) накопления твердых коммунальных отходов	Географические координаты мест (площадок) накопления твердых коммунальных отходов	Технические характеристики мест (площадок) накопления твердых				Данные о собственниках мест (площадок) накопления твердых коммунальных отходов			Данные об источниках образования твердых коммунальных отходов, которые складываются в местах (на площадках) накопления твердых коммунальных отходов	
			сведения об используемом покрытии, ограждении, площади	количество		количество		для юридических лиц, в том числе органов государственной власти и местного самоуправления, - полное наименование и основной государственный регистрационный номер записи в Едином государственном реестре юридических лиц, фактический адрес	для индивидуальных предпринимателей - фамилия, имя, отчество, основной государственный регистрационный номер записи в Едином государственном реестре индивидуальных предпринимателей, адрес регистрации по месту жительства		для физических лиц - фамилия, имя, отчество, серия, номер и дата выдачи паспорта или иного документа, удостоверяющего личность в соответствии с законодательством Российской Федерации, адрес регистрации по месту жительства, контактные данные
				шт	м3	шт	м3				
2	ул. Пушкина, 264/266	43.680679, 43.581649	Бетонные плиты	6	1,1			МУ «Местная администрация городского округа Баксан», ОГРН 1020700509170, 361534, КБР, г. Баксан, проспект Ленина, 21			Многоквартирный жилой дом по ул. Пушкина, 254, 256, 258, 260, 262, 264, 266
3	пр. Ленина, 112	43.687418, 43.534862	Бетонные плиты	3	1,1			МУ «Местная администрация городского округа Баксан», ОГРН 1020700509170, 361534, КБР, г. Баксан, проспект Ленина, 21			Многоквартирный жилой дом по пр. Ленина, 112
4	пр. Ленина, 132/ 134	43.694761, 43.532826	Бетонные плиты	3	1,1			МУ «Местная администрация городского округа Баксан», ОГРН 1020700509170, 361534, КБР, г. Баксан, проспект Ленина, 21			Многоквартирный жилой дом по пр. Ленина, 132, 134
5	пр. Ленина, 136	43.697775, 43.531466	Бетонные плиты	2	1,1			МУ «Местная администрация городского округа Баксан», ОГРН 1020700509170, 361534, КБР, г. Баксан, проспект Ленина, 21			Многоквартирный жилой дом по пр. Ленина, 136
6	пр. Ленина, 129	43.696791, 43.529572	Бетонные плиты	3	1,1			МУ «Местная администрация городского округа Баксан», ОГРН 1020700509170, 361534, КБР, г. Баксан, проспект Ленина, 21			Многоквартирный жилой дом по ул. Ленина, 129
7	ул. Калмыкова, 123	43.682767, 43.534207	Бетонные плиты	4	1,1			МУ «Местная администрация городского округа Баксан», ОГРН 1020700509170, 361534, КБР, г. Баксан, проспект Ленина, 21			Многоквартирный жилой дом по ул. Калмыкова, 123
8	ул. Калмыкова, 94	43.681887, 43.531636	Бетонные плиты	5	1,1			МУ «Местная администрация городского округа Баксан», ОГРН 1020700509170, 361534, КБР, г. Баксан, проспект Ленина, 21			Многоквартирный жилой дом по ул. Калмыкова, 94
9	ул. Революционная, 2	43.683245, 43.516641	Бетонные плиты	5	1,1			МУ «Местная администрация городского округа Баксан», ОГРН 1020700509170, 361534, КБР, г. Баксан, проспект Ленина, 21			Многоквартирный жилой дом по ул. Революционная, 2
10	ул. Революционная, 2 А	43.682479, 43.514688	Бетонные плиты	5	1,1			МУ «Местная администрация городского округа Баксан», ОГРН 1020700509170, 361534, КБР, г. Баксан, проспект Ленина, 21			Многоквартирный жилой дом по ул. Революционная, 2А
11	ул. Революционная, 5/7	43.684640, 43.518772	Бетонные плиты	3	1,1			МУ «Местная администрация городского округа Баксан», ОГРН 1020700509170, 361534, КБР, г. Баксан, проспект Ленина, 21			Многоквартирный жилой дом по ул. Революционная, 5,7
12	ул. Революционная, 1Б	43.684400, 43.514866	Бетонные плиты	3	1,1			МУ «Местная администрация городского округа Баксан», ОГРН 1020700509170, 361534, КБР, г. Баксан, проспект Ленина, 21			Многоквартирный жилой дом по ул. Революционная 1Б
13	ул. Хажметова, 3	43.692383, 43.544845	Не оборудована	1	1,1			МУ «Местная администрация городского округа Баксан», ОГРН 1020700509170, 361534, КБР, г. Баксан, проспект Ленина, 21			Многоквартирный жилой дом по ул. Хажметова 3
14	ул. Мира, 2	43.675978, 43.532936	Бетонные плиты	5	1,1			МУ «Местная администрация городского округа Баксан», ОГРН 1020700509170, 361534, КБР, г. Баксан, проспект Ленина, 21			Многоквартирный жилой дом по ул. Мира 2
15	ул. Фрунзе, 11	43.681056, 43.514611	Не оборудована	5	1,1			МУ «Местная администрация городского округа Баксан», ОГРН 1020700509170, 361534, КБР, г. Баксан, проспект Ленина, 21			Многоквартирный жилой дом по ул. Фрунзе 11
16	ул. Фрунзе, 3Б	43.680588, 43.515721	Не оборудована	2	1,1			МУ «Местная администрация городского округа Баксан», ОГРН 1020700509170, 361534, КБР, г. Баксан, проспект Ленина, 21			Многоквартирный жилой дом по ул. Фрунзе 3Б

№ п/п	Адрес мест (площадок) накопления твердых коммунальных отходов	Географические координаты мест (площадок) накопления твердых коммунальных отходов	Технические характеристики мест (площадок) накопления твердых				Данные о собственниках мест (площадок) накопления твердых коммунальных отходов			Данные об источниках образования твердых коммунальных отходов, которые складываются в местах (на площадках) накопления твердых коммунальных отходов	
			сведения об используемом покрытии, ограждении, площади	количество		количество		для юридических лиц, в том числе органов государственной власти и местного самоуправления, - полное наименование и основной государственный регистрационный номер записи в Едином государственном реестре юридических лиц, фактический адрес	для индивидуальных предпринимателей - фамилия, имя, отчество, основной государственный регистрационный номер записи в Едином государственном реестре индивидуальных предпринимателей, адрес регистрации по месту жительства		для физических лиц - фамилия, имя, отчество, серия, номер и дата выдачи паспорта или иного документа, удостоверяющего личность в соответствии с законодательством Российской Федерации, адрес регистрации по месту жительства, контактные данные
				шт	м3	шт	м3				
17	ул. С. Лазо, 5	43.681825, 43.516834	Бетонные плиты	5	1,1			МУ «Местная администрация городского округа Баксан», ОГРН 1020700509170, 361534, КБР, г. Баксан, проспект Ленина, 21			Многоквартирный жилой дом по ул. С. Лазо, 5
18	ул. Фрунзе, 3/5/7/9	43.681846, 43.516784	Бетонные плиты	4	1,1			МУ «Местная администрация городского округа Баксан», ОГРН 1020700509170, 361534, КБР, г. Баксан, проспект Ленина, 21			Многоквартирный жилой дом по ул. Фрунзе, 3,5,7,9
19	ул. Эльбрусская, 15	43.683184, 43.519442	Бетонные плиты	4	1,1			МУ «Местная администрация городского округа Баксан», ОГРН 1020700509170, 361534, КБР, г. Баксан, проспект Ленина, 21			Многоквартирный жилой дом по ул. Эльбрусская, 13, 15
20	ул. Шукова, 1	43.686868, 43.535054	Не оборудована	3	1,1			МУ «Местная администрация городского округа Баксан», ОГРН 1020700509170, 361534, КБР, г. Баксан, проспект Ленина, 21			Многоквартирный жилой дом по ул. Шукова 1
21	ООО «М-Инвест» (рынок) - г. Баксан, пр. Ленина, 16	43.678680, 43.535842	Не оборудована	3	1,1			МУ «Местная администрация городского округа Баксан», ОГРН 1020700509170, 361534, КБР, г. Баксан, проспект Ленина, 21			Ленина 28
22	Организация ОО «ДОСААФ России» Баксанского района и г.Баксана КБР - г. Баксан, ул. Карачаева, 3	43.677170, 43.537199	Не оборудована	4	1,1			МУ «Местная администрация городского округа Баксан», ОГРН 1020700509170, 361534, КБР, г. Баксан, проспект Ленина, 21			Организация ОО «ДОСААФ России» Баксанского района и г.Баксана КБР
23	пересечение Баксанского шоссе и ул. Апанасова	43.667185, 43.539995	Не оборудована	2	1,1			МУ «Местная администрация городского округа Баксан», ОГРН 1020700509170, 361534, КБР, г. Баксан, проспект Ленина, 21			
24	пересечение Баксанского шоссе и ул.Краснознаменной	43.664820, 43.540875	Не оборудована	2	1,1			МУ «Местная администрация городского округа Баксан», ОГРН 1020700509170, 361534, КБР, г. Баксан, проспект Ленина, 21			
25	пересечение Баксанского шоссе и ул.Цагова	43.657694, 43.543926	Не оборудована	2	1,1			МУ «Местная администрация городского округа Баксан», ОГРН 1020700509170, 361534, КБР, г. Баксан, проспект Ленина, 21			
26	пересечение Баксанского шоссе и ул.400-летия	43.654586, 43.545357	Не оборудована	2	1,1			МУ «Местная администрация городского округа Баксан», ОГРН 1020700509170, 361534, КБР, г. Баксан, проспект Ленина, 21			
27	МКОУ «СОШ №1 им. Паштова С.А. г. Баксана» - г.Баксан, пр. Ленина, 86	43.685492, 43.535530	Не оборудована	3	1,1			МУ «Местная администрация городского округа Баксан», ОГРН 1020700509170, 361534, КБР, г. Баксан, проспект Ленина, 21			МКОУ «СОШ №1 им. Паштова С.А. г. Баксана»
28	МКОУ «СОШ №2 им. А.А.Шогенцукова г. Баксана» - г.Баксан, ул. Бесланцева, 7	43.684151, 43.558940	Не оборудована	2	1,1			МУ «Местная администрация городского округа Баксан», ОГРН 1020700509170, 361534, КБР, г. Баксан, проспект Ленина, 21			МКОУ «СОШ №2 им. А.А.Шогенцукова г. Баксана»
29	МКОУ «СОШ №3 им.Р.Калмыкова г.Баксана» - г.Баксан, ул. Калмыкова, 1	43.682050, 43.519613	Не оборудована	4	1,1			МУ «Местная администрация городского округа Баксан», ОГРН 1020700509170, 361534, КБР, г. Баксан, проспект Ленина, 21			МКОУ «СОШ №3 им.Р.Калмыкова г.Баксана»
30	МКОУ «СОШ №4 им.М.А.Сияжаева г. Баксана»- Баксан, ул. Панаюти, 180	43.679485, 43.539524	Не оборудована	3	1,1			МУ «Местная администрация городского округа Баксан», ОГРН 1020700509170, 361534, КБР, г. Баксан, проспект Ленина, 21			МКОУ «СОШ №4 им.М.А.Сияжаева г. Баксана»
31	МКОУ «СОШ №5 г. Баксана им. Н.И. Нагосва» - г.Баксан, пр. Ленина, 128	43.686328, 43.534365	Не оборудована	3	1,1			МУ «Местная администрация городского округа Баксан», ОГРН 1020700509170, 361534, КБР, г. Баксан, проспект Ленина, 21			МКОУ «СОШ №5 г. Баксана им. Н.И. Нагосва»

№ п/п	Адрес мест (площадок) накопления твердых коммунальных отходов	Географические координаты мест (площадок) накопления твердых коммунальных отходов	Технические характеристики мест (площадок) накопления твердых				Данные о собственниках мест (площадок) накопления твердых коммунальных отходов			Данные об источниках образования твердых коммунальных отходов, которые складываются в местах (на площадках) накопления твердых коммунальных отходов	
			сведения об используемом покрытии, ограждении, площади	количество		количество		для юридических лиц, в том числе органов государственной власти и местного самоуправления, - полное наименование и основной государственный регистрационный номер записи в Едином государственном реестре юридических лиц, фактический адрес	для индивидуальных предпринимателей - фамилия, имя, отчество, основной государственный регистрационный номер записи в Едином государственном реестре индивидуальных предпринимателей, адрес регистрации по месту жительства		для физических лиц - фамилия, имя, отчество, серия, номер и дата выдачи паспорта или иного документа, удостоверяющего личность в соответствии с законодательством Российской Федерации, адрес регистрации по месту жительства, контактные данные
				шт	м3	шт	м3				
32	МКОУ «СОШ №6 г. Баксана» - г. Баксан, ул. Углич, 1	43.675561, 43.522375	Не оборудована	2	1,1		МУ «Местная администрация городского округа Баксан», ОГРН 1020700509170, 361534, КБР, г. Баксан, проспект Ленина, 21			МКОУ «СОШ №6 г. Баксана»	
33	МКОУ «СОШ № 7 им. К.Х. Мамхетгова г. Баксана» - с. Дыгулыбгей, ул. Баксанова, 100А	43.665694, 43.541456	Не оборудована	3	1,1		МУ «Местная администрация городского округа Баксан», ОГРН 1020700509170, 361534, КБР, г. Баксан, проспект Ленина, 21			МКОУ «СОШ № 7 им. К.Х. Мамхетгова г. Баксана»	
34	МКОУ «СОШ №8 им. В.М. Кокова г. Баксана» - г. Баксан, Апанасова, 64	43.667158, 43.526322	Не оборудована	2	1,1		МУ «Местная администрация городского округа Баксан», ОГРН 1020700509170, 361534, КБР, г. Баксан, проспект Ленина, 21			МКОУ «СОШ №8 им. В.М. Кокова г. Баксана»	
35	МКОУ «СОШ №9 им. Цагова Н.А.» г. Баксана - с. Дыгулыбгей, ул. Кокова, 258	43.660344, 43.551103	Не оборудована	3	1,1		МУ «Местная администрация городского округа Баксан», ОГРН 1020700509170, 361534, КБР, г. Баксан, проспект Ленина, 21			МКОУ «СОШ №9 им. Цагова Н.А.» г. Баксана	
36	МКОУ «СОШ №10 им.Б.М. Карданова г. Баксана» - с. Дыгулыбгей, ул. Сижаева, 16	43.651536, 43.533145	Не оборудована	3	1,1		МУ «Местная администрация городского округа Баксан», ОГРН 1020700509170, 361534, КБР, г. Баксан, проспект Ленина, 21			МКОУ «СОШ №10 им.Б.М. Карданова г. Баксана»	
37	МКОУ «СОШ №11 г. Баксана» - с. Дыгулыбгей , ул. 400-летия, б/н	43.657894, 43.574955	Не оборудована	1	1,1		МУ «Местная администрация городского округа Баксан», ОГРН 1020700509170, 361534, КБР, г. Баксан, проспект Ленина, 21			МКОУ «СОШ №11 г. Баксана»	
38	МКОУ «Прогимназия № 1 г.Баксана» - г. Баксан, ул. Углич, 8	43.674065, 43.523273	Не оборудована	5	1,1		МУ «Местная администрация городского округа Баксан», ОГРН 1020700509170, 361534, КБР, г. Баксан, проспект Ленина, 21			МКОУ «Прогимназия № 1 г.Баксана»	
39	МКОУ «Прогимназия №2 г.Баксана» - г. Баксан, ул. Революционная, б/н	43.682557, 43.515797	Не оборудована	4	1,1		МУ «Местная администрация городского округа Баксан», ОГРН 1020700509170, 361534, КБР, г. Баксан, проспект Ленина, 21			МКОУ «Прогимназия №2 г.Баксана» - г. Баксан	
40	МКОУ «Прогимназия №3 г.Баксана» - г. Баксан, ул. Буденного, 93	43.676674, 43.533290	Не оборудована	3	1,1		МУ «Местная администрация городского округа Баксан», ОГРН 1020700509170, 361534, КБР, г. Баксан, проспект Ленина, 21			МКОУ «Прогимназия №3 г.Баксана»	
41	МОУ «Прогимназия №4 г.Баксана» - г. Баксан, пр. Ленина, 92 А	43.683469, 43.536505	Не оборудована	3	1,1		МУ «Местная администрация городского округа Баксан», ОГРН 1020700509170, 361534, КБР, г. Баксан, проспект Ленина, 21			МОУ «Прогимназия №4 г.Баксана»	
42	МКОУ «Прогимназия №5 г. Баксана» - г. Баксан, ул. Николаева, 2	43.694942, 43.532226	Не оборудована	2	1,1		МУ «Местная администрация городского округа Баксан», ОГРН 1020700509170, 361534, КБР, г. Баксан, проспект Ленина, 21			МКОУ «Прогимназия №5 г. Баксана»	
43	Администрация Баксанского ра-на - г. Баксан, пр. Ленина, 23	43.681822, 43.533239	Не оборудована	4	1,1		МУ «Местная администрация городского округа Баксан», ОГРН 1020700509170, 361534, КБР, г. Баксан, проспект Ленина, 21			Местная администрация Баксанского муниципального района	
44	Восный комисариат города Баксана, Баксанского и Зольского районов КБР - г.Баксан, пр.Ленина, 102	43.684570, 43.535948	Не оборудована	2	1,1		Восный комисариат города Баксана, Баксанского и Зольского районов КБР, ОГРН 1020700508718, 361534, КБР, г. Баксан, пр. Ленина, 102			Восный комисариат города Баксана, Баксанского и Зольского районов КБР	
45	пр.Ленина, 76, 78, 116	43.684570, 43.535948		3	1,1		МУ «Местная администрация городского округа Баксан», ОГРН 1020700509170, 361534, КБР, г. Баксан, проспект Ленина, 21			Многоквартирные жилые дома по пр.Ленина, 76, 78, 116	

№ п/п	Адрес мест (площадок) накопления твердых коммунальных отходов	Географические координаты мест (площадок) накопления твердых коммунальных отходов	Технические характеристики мест (площадок) накопления твердых				Данные о собственниках мест (площадок) накопления твердых коммунальных отходов			Данные об источниках образования твердых коммунальных отходов, которые складываются в местах (на площадках) накопления твердых коммунальных отходов	
			сведения об используемом покрытии, ограждении, площади	количество		количество		для юридических лиц, в том числе органов государственной власти и местного самоуправления, - полное наименование и основной государственный регистрационный номер записи в Едином государственном реестре юридических лиц, фактический адрес	для индивидуальных предпринимателей - фамилия, имя, отчество, основной государственный регистрационный номер записи в Едином государственном реестре индивидуальных предпринимателей, адрес регистрации по месту жительства		для физических лиц - фамилия, имя, отчество, серия, номер и дата выдачи паспорта или иного документа, удостоверяющего личность в соответствии с законодательством Российской Федерации, адрес регистрации по месту жительства, контактные данные
				шт	м3	шт	м3				
46	ул.Шукова, 17 (р-н завода «Автозапчатъ»)	43.68797, 43.542304	Не оборудована	1	1,1			МУ «Местная администрация городского округа Баксан», ОГРН 1020700509170, 361534, КБР, г. Баксан, проспект Ленина, 21			Бытовые твердые коммунальные отходы, образованные жителями г.Баксан
47	Баксанский районный суд КБР - г. Баксан, ул. Панаяоти 120	43.680127, 43.534219	Не оборудована	1	1,1			Баксанский районный суд КБР, 361500, г. Баксан, ул. Панаяоти, 120			Баксанский районный суд КБР
48	Баксанский МОСП УФССП России по КБР - пр. Ленина, 72	43.682998, 43.536113	Не оборудована	2	1,1			Баксанский МОСП УФССП России по КБР, ОГРН 1040700234300, 361530, КБР, г. Баксан, пр. Ленина, 72			Баксанский МОСП УФССП России по КБР
49	МО МВД России «Баксанский» - пр. Ленина, 61А	43.687701, 43.533012	Не оборудована	1	1,1			МО МВД России «Баксанский» ОГРН 1040700252196, 361534, КБР, г. Баксан, пр. Ленина, 61			МО МВД России «Баксанский»
50	ГКУ «КЦСОН в г.о.Баксан» - г. Баксан, ул. Шукова, 1	43.686359, 43.534578	Не оборудована	1	1,1			ГКУ «КЦСОН в г.о.Баксан» ОГРН 1030700250899, 361534, КБР, г.Баксан, ул. Шукова,1			ГКУ «КЦСОН в г.о.Баксан»
51	АО «Газпром газораспределение Нальчик» (Баксанский район) - г. Баксан, ул.Защитников 191	43.690844, 43.542339	Не оборудована	4	1,1			Филиал АО «Газпром газораспределение Нальчик» в Баксанском районе, ОГРН 1020700738530, 361500, КБР, г Баксан, ул. Защитников,191			АО «Газпром газораспределение Нальчик» (Баксанский район)
52	ООО «Текстиль-Индустрия» - г. Баксан, ул. Катханова, 79	43.674696, 43.556730	Не оборудована	3	1,1			ООО «Текстиль-Индустрия», ОГРН 1130718000115, 361534, КБР, г. Баксан, ул. Катханова, 79			ООО «Текстиль-Индустрия»
53	ООО «Текспром» - г. Баксан, ул. Промышленная, 11	43.676378, 43.553541	Не оборудована	2	1,1			ООО «Текспром», ОГРН 1090718000889, 361534, КБР, г. Баксан, ул. Промышленная, 11			ООО «Текспром»
54	ООО «Кучмазукино» - г. Баксан, ул. Беслансеева, 262	43.681900, 43.557637	Не оборудована	2	1,1			ООО «Кучмазукино», ОГРН 1110718001096, 361534, КБР, г. Баксан, ул. Беслансеева, 262			ООО «Кучмазукино»
55	ООО «Сыродел» - с. Дыгулыбгей, пер.Южный, 5	43.649725, 43.540984	Не оборудована	1	1,1			ООО «Сыродел», ОГРН 1040700251822, 361500, КБР, г.о.Баксан, с. Дыгулыбгей, пер. Южный, 5			ООО «Сыродел»
56	ООО «Торгсервис 26» - с. Дыгулыбгей, Баксанова, 6	43.667846, 43.536592	Не оборудована	1	1,1			ООО «Торгсервис 26»			ООО «Торгсервис 26»
57	ООО «Кровсервис-Баксан» - г. Баксан, ул. Революционная, 77	43.684938, 43.526897	Не оборудована	1	1,1			ООО «Кровсервис-Баксан», ОГРН 1020700508531, 361534, КБР, г. Баксан, ул. Революционная, 77			ООО «Кровсервис-Баксан»
58	ООО «Россия» - г. Баксан, пр. Ленина, 131	43.698692, 43.529340	Не оборудована	1	1,1			ООО «Россия», ОГРН 1030700251284, 361534, КБР, г. Баксан, пр. Ленина, 131			ООО «Россия»
59	ООО «Баксан Автозапчатъ» - г. Баксан, ул. Шукова, 17	43.688054, 43.541913	Не оборудована	5	1,1			ООО «Баксан Автозапчатъ», ОГРН 1120718001106, 361534,КБР, г. Баксан, ул. Шукова, 17			ООО «Баксан Автозапчатъ»
60	ООО «Золотая рожь» - г. Баксан, ул. Эльбрусская, 8		Не оборудована	1	1,1			ООО «Золотая рожь», ОГРН 1090718000339, 361534, КБР, г Баксан, ул. Эльбрусская, 8			ООО «Золотая рожь»
61	ООО «Заря» - г. Баксан, ул. Эльбрусская, 15	43.683302, 43.520128	Не оборудована	1	1,1			ООО «Заря», ОГРН 1140718000466, 361534, КБР, г Баксан, ул. Эльбрусская, 15			ООО «Заря»

№ п/п	Адрес мест (площадок) накопления твердых коммунальных отходов	Географические координаты мест (площадок) накопления твердых коммунальных отходов	Технические характеристики мест (площадок) накопления твердых				Данные о собственниках мест (площадок) накопления твердых коммунальных отходов			Данные об источниках образования твердых коммунальных отходов, которые складываются в местах (на площадках) накопления твердых коммунальных отходов	
			сведения об используемом покрытии, ограждении, площади	количество		количество		для юридических лиц, в том числе органов государственной власти и местного самоуправления, - полное наименование и основной государственный регистрационный номер записи в Едином государственном реестре юридических лиц, фактический адрес	для индивидуальных предпринимателей - фамилия, имя, отчество, основной государственный регистрационный номер записи в Едином государственном реестре индивидуальных предпринимателей, адрес регистрации по месту жительства		для физических лиц - фамилия, имя, отчество, серия, номер и дата выдачи паспорта или иного документа, удостоверяющего личность в соответствии с законодательством Российской Федерации, адрес регистрации по месту жительства, контактные данные
				шт	м3	шт	м3				
62	ООО «МК» - г. Баксан, ул. Беслансеева, 4		Не оборудована	1	1,1			ООО «МК», ОГРН 1020700510137,361534, КБР, г.Баксан, ул. Беслансеева, 4			ООО «МК»
63	ООО «Универсал» - г. Баксан, ул. Революционная, 4 А	43.682181, 43.514320	Не оборудована	1	1,1			ООО «Универсал», ОГРН 1060701009632, 361534, КБР, г. Баксан, ул. Революционная , 4 А			ООО «Универсал»
64	ООО «Ету»- г. Баксан, ул. Шукова, 15	43.686803, 43.537623	Не оборудована	1	1,1			ООО «Ету», ОГРН 1080718001583, 361534, КБР, г. Баксан, ул. Шукова, 15			ООО «Ету»
65	ООО « МаржатексГРУПП» - г. Баксан, ул. Катханова, 79	43.674696, 43.556730	Не оборудована	1	1,1			ООО « МаржатексГРУПП», ОГРН 1170726007550, 361534, КБР, г. Баксан, ул. Катханова , 79			ООО «Маржатекс ГРУПП»
66	ООО «Гибрид» - г. Баксан, ул. Эльбрусская, 6		Не оборудована	1	1,1			ООО «Гибрид», ОГРН 1180726007956, 361535, КБР, г.Баксан, ул. Эльбрусская, 6			ООО «Гибрид»
67	ООО ФГБУ «УОММК» - г. Баксан, Катханова, 78	43.674696, 43.556730	Не оборудована	1	1,1			ООО ФГБУ «УОММК»			ООО ФГБУ «УОММК»
68	ООО Аптечная база «Будь здоров» - г. Баксан, ул. Угнич, 24	43.674266, 43.526178	Не оборудована	1	1,1			ООО Аптечная база «Будь здоров», ОГРН 1190726002576, 361500, КБР, г. Баксан, ул. Угнич, 24			ООО Аптечная база «Будь здоров»
69	ООО «Тайга» - г. Баксан, ул. Катханова, 10	43.673816, 43.543165	Не оборудована	2	1,1			ООО «Тайга», ОГРН 1020700508377, 361534, КБР, г. Баксан, ул. Катханова, 10			ООО «Тайга»
70	ООО «Фарма» - г. Баксан, ул. Карачасва, 2 «Б»	43.676854, 43.537353	Не оборудована	2	1,1			ООО «Фарма», ОГРН 1130718000753, 361534, КБР, г. Баксан, ул. Карачасва, 2 Б			ООО «Фарма»
71	ООО «Альб Фрей-Компани» - г. Баксан, ул. Беслансеева, 62 А	43.681867, 43.557438	Не оборудована	1	1,1			ООО «Альб Фрей-Компани», ОГРН 1120718000787, 361534, КБР, г. Баксан, ул. Беслансеева, 62 А			ООО «Альб Фрей-Компани»
72	ООО «ПИК - Авто» - с. Дыгулыбгей, ул. Кокова, 26	43.666259, 43.499211	Не оборудована	1	1,1			ООО «ПИК - Авто», ОГРН 1020700508949, 361500, КБР, г.о. Баксан, с. Дыгулыбгей, ул. Краснознаменная, 3			ООО «ПИК - Авто»
73	Торговый центр - г.Баксан, пр.Ленина, 58	43.468658, 43.535513	Не оборудована		1,1				ИП «Мижхожев Валерий Мухамедович», ОГРНИП 320072600001907 - г. Баксан, ул.Угнич, 9, кв.16		Торговый центр
74	ИП «Шашуев А.Л.» - г. Баксан, пр. Ленина, 1А450:А467	43.673614, 43.536859	Не оборудована	2	1,1				ИП «Шашуев А.Л.» - г. Баксан, пр. Ленина, 1А450:А467		ИП «Шашуев А.Л.»
75	ИП «Сабанов А.М.» (автомойка Европа) - г. Баксан, ул. Революционная, б/н	43.682674, 43.505377	Не оборудована	4	1,1				ИП «Сабанов А.М.» (автомойка Европа) - г. Баксан, ул. Революционная, б/н		ИП «Сабанов А.М.» (автомойка Европа)
76	ИП «Кунашев Э.Р.» (магазин автозапчастей) - г. Баксан, пр. Ленина, 1	43.674709, 43.535817	Не оборудована	3	1,1				ИП «Кунашев Э.Р.» (магазин автозапчастей) - г. Баксан, пр. Ленина, 1		ИП «Кунашев Э.Р.» (магазин автозапчастей)
77	ИП «Ныров А.М.» (прод маг.) - г. Баксан, ул. Свободы, 84	43.677108, 43.514060	Не оборудована	1	1,1				ИП «Ныров А.М.» (прод маг.) - г. Баксан, ул. Свободы, 84		ИП «Ныров А.М.» (прод маг.)

[illegible]

№ п/п	Адрес мест (площадок) накопления твердых коммунальных отходов	Географические координаты мест (площадок) накопления твердых коммунальных отходов	Технические характеристики мест (площадок) накопления твердых				Данные о собственниках мест (площадок) накопления твердых коммунальных отходов				Данные об источниках образования твердых коммунальных отходов, которые складываются в местах (на площадках) накопления твердых коммунальных отходов
			сведения об используемом покрытии, ограждении, площади	количество		количество		для юридических лиц, в том числе органов государственной власти и местного самоуправления, - полное наименование и основной государственный регистрационный номер записи в Едином государственном реестре юридических лиц, фактический адрес	для индивидуальных предпринимателей - фамилия, имя, отчество, основной государственный регистрационный номер записи в Едином государственном реестре индивидуальных предпринимателей, адрес регистрации по месту жительства	для физических лиц - фамилия, имя, отчество, серия, номер и дата выдачи паспорта или иного документа, удостоверяющего личность в соответствии с законодательством Российской Федерации, адрес регистрации по месту жительства, контактные данные	
				шт	м3	шт	м3				
1	ул. Бесланцева, 2	43.487073, 44.149518	покрытие щебеночное, ограждения отсутствуют	1	0.75	3	0,75	МУ « Местная администрация г.п. Терек» Терского муниципального района КБР, ОГРН №1020700589194, КБР, Терский район, г.п. Терек, ул. Канкошва, 20		собственники помещений в МКД	МКД
2	ул. Бесланцева, 4	43.487797, 44.148236	покрытие щебеночное, ограждения отсутствуют	2	0.75	2	0,75	МУ « Местная администрация г.п. Терек» Терского муниципального района КБР, ОГРН №1020700589194, КБР, Терский район, г.п. Терек, ул. Канкошва, 20		собственники помещений в МКД	МКД
3	ул. Бесланцева, 4 А	43.487945, 44.148159	покрытие асфальтобетонное, ограждения отсутствуют	1	0.75	3	0,75	МУ « Местная администрация г.п. Терек» Терского муниципального района КБР, ОГРН №1020700589194, КБР, Терский район, г.п. Терек, ул. Канкошва, 20		собственники помещений в МКД	МКД
4	ул. Бесланцева, 6	43.489440, 44.147538	покрытие щебеночное, ограждения отсутствуют	2	0.75	4	0,75	МУ « Местная администрация г.п. Терек» Терского муниципального района КБР, ОГРН №1020700589194, КБР, Терский район, г.п. Терек, ул. Канкошва, 20		собственники помещений в МКД	МКД
5	ул. Бесланцева, 7	43.488486, 44.147412	покрытие асфальтобетонное, ограждения отсутствуют	3	0.75	7	0,75	МУ « Местная администрация г.п. Терек» Терского муниципального района КБР, ОГРН №1020700589194, КБР, Терский район, г.п. Терек, ул. Канкошва, 20		собственники помещений в МКД	МКД
6	ул. Бесланцева, 8	43.490952, 44.147250	покрытие щебеночное, ограждения отсутствуют	1	0.75	3	0,75	МУ « Местная администрация г.п. Терек» Терского муниципального района КБР, ОГРН №1020700589194, КБР, Терский район, г.п. Терек, ул. Канкошва, 20		собственники помещений в МКД	МКД
7	ул. Бесланцева, 27	43.498773, 44.141603	покрытие щебеночное, ограждения отсутствуют	1	0.75	3	0,75	МУ « Местная администрация г.п. Терек» Терского муниципального района КБР, ОГРН №1020700589194, КБР, Терский район, г.п. Терек, ул. Канкошва, 20		собственники помещений в МКД	МКД
	ул. Гагарина, 270	43.491354, 44.140886	покрытие щебеночное, ограждения отсутствуют	1	0.75			МУ « Местная администрация г.п. Терек» Терского муниципального района КБР, ОГРН №1020700589194, КБР, Терский район, г.п. Терек, ул. Канкошва, 20		собственники помещений в МКД	МКД
8	ул. Гоголя, 46	43.494912, 44.137431	покрытие асфальтобетонное, ограждения отсутствуют	1	0.75	3	0,75	МУ « Местная администрация г.п. Терек» Терского муниципального района КБР, ОГРН №1020700589194, КБР, Терский район, г.п. Терек, ул. Канкошва, 20		собственники помещений в МКД	МКД
9	ул. Гоголя, 79	43.496892, 44.140941	покрытие щебеночное, ограждения отсутствуют	1	0.75	3	0,75	МУ « Местная администрация г.п. Терек» Терского муниципального района КБР, ОГРН №1020700589194, КБР, Терский район, г.п. Терек, ул. Канкошва, 20		собственники помещений в МКД	МКД
10	ул. Гуважокова, 43	43.490952, 44.139762	покрытие щебеночное, ограждения отсутствуют	1	0.75	4	0,75	МУ « Местная администрация г.п. Терек» Терского муниципального района КБР, ОГРН №1020700589194, КБР, Терский район, г.п. Терек, ул. Канкошва, 20		собственники помещений в МКД	МКД
11	ул. Гуважокова, 45	43.490990, 44.140445	покрытие щебеночное, ограждения отсутствуют	1	0.75	4	0,75	МУ « Местная администрация г.п. Терек» Терского муниципального района КБР, ОГРН №1020700589194, КБР, Терский район, г.п. Терек, ул. Канкошва, 20		собственники помещений в МКД	МКД
12	ул. Гуважокова, 47	43.491213, 44.141122	покрытие щебеночное, ограждения отсутствуют	1	0.75	4	0,75	МУ « Местная администрация г.п. Терек» Терского муниципального района КБР, ОГРН №1020700589194, КБР, Терский район, г.п. Терек, ул. Канкошва, 20		собственники помещений в МКД	МКД
13	ул. Гуважокова, 49	43.487325, 44.130346	покрытие щебеночное, ограждения отсутствуют	1	0.75	4	0,75	МУ « Местная администрация г.п. Терек» Терского муниципального района КБР, ОГРН №1020700589194, КБР, Терский район, г.п. Терек, ул. Канкошва, 20		собственники помещений в МКД	МКД

№ п/п	Адрес мест (площадок) накопления твердых коммунальных отходов	Географические координаты мест (площадок) накопления твердых коммунальных отходов	Технические характеристики мест (площадок) накопления твердых				Данные о собственниках мест (площадок) накопления твердых коммунальных отходов				Данные об источниках образования твердых коммунальных отходов, которые складываются в местах (на площадках) накопления твердых коммунальных отходов
			сведения об используемом покрытии, ограждении, площади	количество		количество		для юридических лиц, в том числе органов государственной власти и местного самоуправления, - полное наименование и основной государственный регистрационный номер записи в Едином государственном реестре юридических лиц, фактический адрес	для индивидуальных предпринимателей - фамилия, имя, отчество, основной государственный регистрационный номер записи в Едином государственном реестре индивидуальных предпринимателей, адрес регистрации по месту жительства	для физических лиц - фамилия, имя, отчество, серия, номер и дата выдачи паспорта или иного документа, удостоверяющего личность в соответствии с законодательством Российской Федерации, адрес регистрации по месту жительства, контактные данные	
				шт	м3	шт	м3				
14	ул. Кабардинская, 56	43.475436, 44.148429	покрытие щебеночное, ограждения отсутствуют	1	0.75	4	0.75	МУ « Местная администрация г.п. Терск» Терского муниципального района КБР, ОГРН №1020700589194, КБР, Терский район, г.п. Терск, ул. Канкошва, 20		собственники помещений в МКД	МКД
15	ул. Кабардинская, 162	43.484013, 44.143389	покрытие асфальтобетонное, ограждения отсутствуют	2	0.75	3	0.75	МУ « Местная администрация г.п. Терск» Терского муниципального района КБР, ОГРН №1020700589194, КБР, Терский район, г.п. Терск, ул. Канкошва, 20		собственники помещений в МКД	МКД
16	ул. Кабардинская, 195	43.485156, 44.142102	покрытие асфальтобетонное, ограждения отсутствуют	2	0.75	3	0.75	МУ « Местная администрация г.п. Терск» Терского муниципального района КБР, ОГРН №1020700589194, КБР, Терский район, г.п. Терск, ул. Канкошва, 20		собственники помещений в МКД	МКД
17	ул. Кабардинская, 246	43.491366, 44.139492	покрытие щебеночное, ограждения отсутствуют	1	0.75	4	0.75	МУ « Местная администрация г.п. Терск» Терского муниципального района КБР, ОГРН №1020700589194, КБР, Терский район, г.п. Терск, ул. Канкошва, 20		собственники помещений в МКД	МКД
18	ул. Кабардинская, 254 Б	43.492734, 44.137980	покрытие асфальтобетонное, ограждения отсутствуют	0	-	4	0.75	МУ « Местная администрация г.п. Терск» Терского муниципального района КБР, ОГРН №1020700589194, КБР, Терский район, г.п. Терск, ул. Канкошва, 20		собственники помещений в МКД	МКД
19	ул. Кабардинская, 256	43.494426, 44.136918	покрытие щебеночное, ограждения отсутствуют	2	0.75	3	0.75	МУ « Местная администрация г.п. Терск» Терского муниципального района КБР, ОГРН №1020700589194, КБР, Терский район, г.п. Терск, ул. Канкошва, 20		собственники помещений в МКД	МКД
20	ул. Канкошва, 39	43.481727, 44.134501	покрытие щебеночное, ограждения отсутствуют	1	0.75	3	0.75	МУ « Местная администрация г.п. Терск» Терского муниципального района КБР, ОГРН №1020700589194, КБР, Терский район, г.п. Терск, ул. Канкошва, 20		собственники помещений в МКД	МКД
21	ул. Канкошва, 47	43.483221, 44.133710	покрытие асфальтобетонное, ограждения отсутствуют	1	0.75	3	0.75	МУ « Местная администрация г.п. Терск» Терского муниципального района КБР, ОГРН №1020700589194, КБР, Терский район, г.п. Терск, ул. Канкошва, 20		собственники помещений в МКД	МКД
22	ул. Кирова, 28 А	43.470711, 44.147691	покрытие асфальтобетонное, ограждения отсутствуют	0	-	4	0.75	МУ « Местная администрация г.п. Терск» Терского муниципального района КБР, ОГРН №1020700589194, КБР, Терский район, г.п. Терск, ул. Канкошва, 20		собственники помещений в МКД	МКД
23	ул. Кирова, 167	43.481331, 44.140549	покрытие щебеночное, ограждения отсутствуют	1	0.75	3	0.75	МУ « Местная администрация г.п. Терск» Терского муниципального района КБР, ОГРН №1020700589194, КБР, Терский район, г.п. Терск, ул. Канкошва, 20		собственники помещений в МКД	МКД
24	ул. Ленина, 4	43.481700, 44.133350	покрытие асфальтобетонное, ограждения отсутствуют	1	0.75	3	0.75	МУ « Местная администрация г.п. Терск» Терского муниципального района КБР, ОГРН №1020700589194, КБР, Терский район, г.п. Терск, ул. Канкошва, 20		собственники помещений в МКД	МКД
25	ул. Ленина, 6	43.482091, 44.134151	покрытие асфальтобетонное, ограждения отсутствуют	1	0.75	3	0.75	МУ « Местная администрация г.п. Терск» Терского муниципального района КБР, ОГРН №1020700589194, КБР, Терский район, г.п. Терск, ул. Канкошва, 20		собственники помещений в МКД	МКД
26	ул. Ленина, 21	43.483338, 44.136972	покрытие щебеночное, ограждения отсутствуют	1	0.75	3	0.75	МУ « Местная администрация г.п. Терск» Терского муниципального района КБР, ОГРН №1020700589194, КБР, Терский район, г.п. Терск, ул. Канкошва, 20		собственники помещений в МКД	МКД

№ п/п	Адрес мест (площадок) накопления твердых коммунальных отходов	Географические координаты мест (площадок) накопления твердых коммунальных отходов	Технические характеристики мест (площадок) накопления твердых				Данные о собственниках мест (площадок) накопления твердых коммунальных отходов					Данные об источниках образования твердых коммунальных отходов, которые складываются в местах (на площадках) накопления твердых коммунальных отходов
			сведения об используемом покрытии, ограждении, площади	количество		количество		для юридических лиц, в том числе органов государственной власти и местного самоуправления, - полное наименование и основной государственный регистрационный номер записи в Едином государственном реестре юридических лиц, фактический адрес	для индивидуальных предпринимателей - фамилия, имя, отчество, основной государственный регистрационный номер записи в Едином государственном реестре индивидуальных предпринимателей, адрес регистрации по месту жительства	для физических лиц - фамилия, имя, отчество, серия, номер и дата выдачи паспорта или иного документа, удостоверяющего личность в соответствии с законодательством Российской Федерации, адрес регистрации по месту жительства, контактные данные		
				шт	м3	шт	м3					
27	ул. Ленина, 22 Б	43.483743, 44.140608	покрытие асфальтобетонное, ограждения отсутствуют	2	0.75	3	0.75	МУ « Местная администрация г.п. Терек» Терского муниципального района КБР, ОГРН №1020700589194, КБР, Терский район, г.п. Терек, ул. Канкошва, 20		собственники помещений в МКД	МКД	
28	ул. Ленина, 24	43.483941, 44.141670	покрытие щебеночное, ограждения отсутствуют	2	0.75	3	0.75	МУ « Местная администрация г.п. Терек» Терского муниципального района КБР, ОГРН №1020700589194, КБР, Терский район, г.п. Терек, ул. Канкошва, 20		собственники помещений в МКД	МКД	
29	ул. Ленина, 29	43.483941, 44.138831	покрытие щебеночное, ограждения отсутствуют	1	0.75	3	0.75	МУ « Местная администрация г.п. Терек» Терского муниципального района КБР, ОГРН №1020700589194, КБР, Терский район, г.п. Терек, ул. Канкошва, 20		собственники помещений в МКД	МКД	
30	ул. Ленина, 35	43.484391, 44.140811	покрытие щебеночное, ограждения отсутствуют	1	0.75	3	0.75	МУ « Местная администрация г.п. Терек» Терского муниципального района КБР, ОГРН №1020700589194, КБР, Терский район, г.п. Терек, ул. Канкошва, 20		собственники помещений в МКД	МКД	
31	ул. Ленина, 43	43.485084, 44.143821	покрытие асфальтобетонное, ограждения отсутствуют	2	0.75	3	0.75	МУ « Местная администрация г.п. Терек» Терского муниципального района КБР, ОГРН №1020700589194, КБР, Терский район, г.п. Терек, ул. Канкошва, 20		собственники помещений в МКД	МКД	
32	ул. Ленина, 51	43.486940, 44.142968	покрытие щебеночное, ограждения отсутствуют	4	0.75	6	0.75	МУ « Местная администрация г.п. Терек» Терского муниципального района КБР, ОГРН №1020700589194, КБР, Терский район, г.п. Терек, ул. Канкошва, 20		собственники помещений в МКД	МКД	
33	ул. Лермонтова, 80	43.489602, 44.144159	покрытие щебеночное, ограждения отсутствуют	3	0.75	7	0.75	МУ « Местная администрация г.п. Терек» Терского муниципального района КБР, ОГРН №1020700589194, КБР, Терский район, г.п. Терек, ул. Канкошва, 20		собственники помещений в МКД	МКД	
34	ул. Лермонтова, 84	43.490412, 44.145779	покрытие щебеночное, ограждения отсутствуют	3	0.75	5	0.75	МУ « Местная администрация г.п. Терек» Терского муниципального района КБР, ОГРН №1020700589194, КБР, Терский район, г.п. Терек, ул. Канкошва, 20		собственники помещений в МКД	МКД	
35	ул. Ногмова, 3	43.472430, 44.142439	покрытие щебеночное, ограждения отсутствуют	1	0.75	3	0.75	МУ « Местная администрация г.п. Терек» Терского муниципального района КБР, ОГРН №1020700589194, КБР, Терский район, г.п. Терек, ул. Канкошва, 20		собственники помещений в МКД	МКД	
36	ул. Ногмова, 5	43.472250, 44.142021	покрытие асфальтобетонное, ограждения отсутствуют	1	0.75	3	0.75	МУ « Местная администрация г.п. Терек» Терского муниципального района КБР, ОГРН №1020700589194, КБР, Терский район, г.п. Терек, ул. Канкошва, 20		собственники помещений в МКД	МКД	
37	ул. Ногмова, 9	43.473708, 44.141539	покрытие асфальтобетонное, ограждения отсутствуют	1	0.75	3	0.75	МУ « Местная администрация г.п. Терек» Терского муниципального района КБР, ОГРН №1020700589194, КБР, Терский район, г.п. Терек, ул. Канкошва, 20		собственники помещений в МКД	МКД	
38	ул. Панагова, 93	43.477938, 44.149572	покрытие щебеночное, ограждения отсутствуют	0		5	0.75	МУ « Местная администрация г.п. Терек» Терского муниципального района КБР, ОГРН №1020700589194, КБР, Терский район, г.п. Терек, ул. Канкошва, 20		собственники помещений в МКД	МКД	
39	ул. Панагова, 110 А/6	43.479306, 44.150810	покрытие асфальтобетонное, ограждения отсутствуют	1	0.75	7	0.75	МУ « Местная администрация г.п. Терек» Терского муниципального района КБР, ОГРН №1020700589194, КБР, Терский район, г.п. Терек, ул. Канкошва, 20		собственники помещений в МКД	МКД	
40	ул. Панагова, 116	43.468173, 44.153201	покрытие щебеночное, ограждения отсутствуют	1	0.75	4	0.75	МУ « Местная администрация г.п. Терек» Терского муниципального района КБР, ОГРН №1020700589194, КБР, Терский район, г.п. Терек, ул. Канкошва, 20		собственники помещений в МКД	МКД	

№ п/п	Адрес мест (площадок) накопления твердых коммунальных отходов	Географические координаты мест (площадок) накопления твердых коммунальных отходов	Технические характеристики мест (площадок) накопления твердых				Данные о собственниках мест (площадок) накопления твердых коммунальных отходов				Данные об источниках образования твердых коммунальных отходов, которые складываются в местах (на площадках) накопления твердых коммунальных отходов
			сведения об используемом покрытии, ограждении, площади	количество		количество		для юридических лиц, в том числе органов государственной власти и местного самоуправления, - полное наименование и основной государственный регистрационный номер записи в Едином государственном реестре юридических лиц, фактический адрес	для индивидуальных предпринимателей - фамилия, имя, отчество, основной государственный регистрационный номер записи в Едином государственном реестре индивидуальных предпринимателей, адрес регистрации по месту жительства	для физических лиц - фамилия, имя, отчество, серия, номер и дата выдачи паспорта или иного документа, удостоверяющего личность в соответствии с законодательством Российской Федерации, адрес регистрации по месту жительства, контактные данные	
				шт	м3	шт	м3				
41	ул. Панагова, 118 А/1	43.468173, 44.153201	покрытие асфальтобетонное, ограждения отсутствуют			5	0,75	МУ « Местная администрация г.п. Терек» Терского муниципального района КБР, ОГРН №1020700589194, КБР, Терский район, г.п. Терек, ул. Канкошва, 20		собственники помещений в МКД	МКД
42	ул. Панагова, 134 И	43.468173, 44.153201	покрытие асфальтобетонное, ограждения отсутствуют			6	0,75	МУ « Местная администрация г.п. Терек» Терского муниципального района КБР, ОГРН №1020700589194, КБР, Терский район, г.п. Терек, ул. Канкошва, 20		собственники помещений в МКД	МКД
43	ул. Панагова, 134 Е	43.468173, 44.153201	покрытие асфальтобетонное, ограждения отсутствуют			6	0,75	МУ « Местная администрация г.п. Терек» Терского муниципального района КБР, ОГРН №1020700589194, КБР, Терский район, г.п. Терек, ул. Канкошва, 20		собственники помещений в МКД	МКД
44	ул. Тсунова, 1	43.476057, 44.138120	покрытие щебеночное, ограждения отсутствуют		0,75	3	0,75	МУ « Местная администрация г.п. Терек» Терского муниципального района КБР, ОГРН №1020700589194, КБР, Терский район, г.п. Терек, ул. Канкошва, 20		собственники помещений в МКД	МКД
45	ул. Тсунова, 48	43.479000, 44.148438	покрытие щебеночное, ограждения отсутствуют			4	0,75	МУ « Местная администрация г.п. Терек» Терского муниципального района КБР, ОГРН №1020700589194, КБР, Терский район, г.п. Терек, ул. Канкошва, 20		собственники помещений в МКД	МКД
46	ул. Фанзисва, 12	43.478118, 44.138111	покрытие щебеночное, ограждения отсутствуют			4	0,75	МУ « Местная администрация г.п. Терек» Терского муниципального района КБР, ОГРН №1020700589194, КБР, Терский район, г.п. Терек, ул. Канкошва, 20		собственники помещений в МКД	МКД
47	ул. Фанзисва, 16	43.478388, 44.138691	покрытие асфальтобетонное, ограждения отсутствуют			4	0,75	МУ « Местная администрация г.п. Терек» Терского муниципального района КБР, ОГРН №1020700589194, КБР, Терский район, г.п. Терек, ул. Канкошва, 20		собственники помещений в МКД	МКД
48	пер. Октябрьский, 4	43.478388, 44.138691	покрытие щебеночное, ограждения отсутствуют	1	0,75	3	0,75	МУ « Местная администрация г.п. Терек» Терского муниципального района КБР, ОГРН №1020700589194, КБР, Терский район, г.п. Терек, ул. Канкошва, 20		собственники помещений в МКД	МКД
	с.п. Нижний Курп										
1	с.Нижний Курп,пер.Ахлово, 1	43,546962/44,409292	щебень-7,5 кв.м	1	1,1			МУ «Местная администрация сельского поселения Нижний Курп» Терского муниципального района КБР, ОГРН 1020700590107			население
2	с.Нижний Курп,пер Свободы, 1	43,549854/44,409571	щебень-7,5 кв.м	1	1,1			МУ «Местная администрация сельского поселения Нижний Курп» Терского муниципального района КБР, ОГРН 1020700590107			население
3	с.Нижний Курп,ул.Мира, 28	43,551099/44,409871	щебень-7,5 кв.м	1	1,1			МУ «Местная администрация сельского поселения Нижний Курп» Терского муниципального района КБР, ОГРН 1020700590107			население
4	с.Нижний Курп,ул.Мира, 42 (здание администрации)	43,551099/44,410000	щебень-7,5 кв.м	1	1,1			МУ «Местная администрация сельского поселения Нижний Курп» Терского муниципального района КБР, ОГРН 1020700590107			население
5	с.Нижний Курп,ул. Мира, 30	43,551845/44,410429	щебень-7,5 кв.м	1	1,1			МУ «Местная администрация сельского поселения Нижний Курп» Терского муниципального района КБР, ОГРН 1020700590107			население
6	с.Нижний Курп,ул. Мира, 12	43,554022/44,409678	щебень-7,5 кв.м	1	1,1			МУ «Местная администрация сельского поселения Нижний Курп» Терского муниципального района КБР, ОГРН 1020700590107			население

№ п/п	Адрес мест (площадок) накопления твердых коммунальных отходов	Географические координаты мест (площадок) накопления твердых коммунальных отходов	Технические характеристики мест (площадок) накопления твердых				Данные о собственниках мест (площадок) накопления твердых коммунальных отходов			Данные об источниках образования твердых коммунальных отходов, которые складываются в местах (на площадках) накопления твердых коммунальных отходов	
			сведения об используемом покрытии, ограждении, площади	количество		количество		для юридических лиц, в том числе органов государственной власти и местного самоуправления, - полное наименование и основной государственный регистрационный номер записи в Едином государственном реестре юридических лиц, фактический адрес	для индивидуальных предпринимателей - фамилия, имя, отчество, основной государственный регистрационный номер записи в Едином государственном реестре индивидуальных предпринимателей, адрес регистрации по месту жительства		для физических лиц - фамилия, имя, отчество, серия, номер и дата выдачи паспорта или иного документа, удостоверяющего личность в соответствии с законодательством Российской Федерации, адрес регистрации по месту жительства, контактные данные
				шт	м3	шт	м3				
7	с.Нижний Курп,ул. Мира, 51	43,540523/44,407768	щебень-7,5 кв.м	1	1,1			МУ «Местная администрация сельского поселения Нижний Курп» Терского муниципального района КБР, ОГРН 1020700590107			население
8	с. Нижний Курп, ул.Мира, 6/п	43,541238/44,409142	щебень-7,5 кв.м	1	1,1			МУ «Местная администрация сельского поселения Нижний Курп» Терского муниципального района КБР, ОГРН 1020700590107			население
9	с.Нижний Курп,ул.Мира, 56	43,547910/44,409270	щебень-7,5 кв.м	1	1,1			МУ «Местная администрация сельского поселения Нижний Курп» Терского муниципального района КБР, ОГРН 1020700590107			население
10	с.Нижний Курп,ул.Мира, 86	43,568141/44,414845	щебень-7,5 кв.м	1	1,1			МУ «Местная администрация сельского поселения Нижний Курп» Терского муниципального района КБР, ОГРН 1020700590107			население
11	с.Нижний Курп,ул.Мира, 94	43,552809/44,407682	щебень-7,5 кв.м	1	1,1			МУ «Местная администрация сельского поселения Нижний Курп» Терского муниципального района КБР, ОГРН 1020700590107			население
12	с.Нижний Курп,ул.Мира, 98	43,559061/44,410772	щебень-7,5 кв.м	1	1,1			МУ «Местная администрация сельского поселения Нижний Курп» Терского муниципального района КБР, ОГРН 1020700590107			население
13	с.Нижний Курп, ул.Мира, 103	43,564098/44,408283	щебень-7,5 кв.м	1	1,1			МУ «Местная администрация сельского поселения Нижний Курп» Терского муниципального района КБР, ОГРН 1020700590107			население
14	с.Нижний Курп,ул.Мира, 353	43,552716/44,414248	щебень-7,5 кв.м	1	1,1			МУ «Местная администрация сельского поселения Нижний Курп» Терского муниципального района КБР, ОГРН 1020700590107			население
15	с.Нижний Курп,ул.Мира, 139	43,543198/44,410086	щебень-7,5 кв.м	1	1,1			МУ «Местная администрация сельского поселения Нижний Курп» Терского муниципального района КБР, ОГРН 1020700590107			население
16	с.Нижний Курп,ул.Мира, 139	43,571686/44,412832	щебень-7,5 кв.м	1	1,1			МУ «Местная администрация сельского поселения Нижний Курп» Терского муниципального района КБР, ОГРН 1020700590107			население
	с.п.Белоглинское										
1	с. Белоглинское, ул.Мира, 2	43,454550, 44,213362		1	1,1			МУ « Местная администрация с.п. Белоглинское» Терского муниципального района КБР, ОГРН №1020700589898 от 14.12.2002г. КБР, Терский район, с.п. Белоглинское, ул. Пачева, 10.			население
2	с. Белоглинское, ул.Мира, 13	43,456744, 44,213882		1	1,1			МУ « Местная администрация с.п. Белоглинское» Терского муниципального района КБР, ОГРН №1020700589898 от 14.12.2002г. КБР, Терский район, с.п. Белоглинское, ул. Пачева, 10.			население
3	с. Белоглинское, ул.Мира, 16	43,457934, 44,214197		1	1,1			МУ « Местная администрация с.п. Белоглинское» Терского муниципального района КБР, ОГРН №1020700589898 от 14.12.2002г. КБР, Терский район, с.п. Белоглинское, ул. Пачева, 10.			население
4	с. Белоглинское, ул.Мира, 20	43,458726, 44,214325		1	1,1			МУ « Местная администрация с.п. Белоглинское» Терского муниципального района КБР, ОГРН №1020700589898 от 14.12.2002г. КБР, Терский район, с.п. Белоглинское, ул. Пачева, 10.			население

№ п/п	Адрес мест (площадок) накопления твердых коммунальных отходов	Географические координаты мест (площадок) накопления твердых коммунальных отходов	Технические характеристики мест (площадок) накопления твердых				Данные о собственниках мест (площадок) накопления твердых коммунальных отходов			Данные об источниках образования твердых коммунальных отходов, которые складываются в местах (на площадках) накопления твердых коммунальных отходов	
			сведения об используемом покрытии, ограждении, площади	количество		количество		для юридических лиц, в том числе органов государственной власти и местного самоуправления, - полное наименование и основной государственный регистрационный номер записи в Едином государственном реестре юридических лиц, фактический адрес	для индивидуальных предпринимателей - фамилия, имя, отчество, основной государственный регистрационный номер записи в Едином государственном реестре индивидуальных предпринимателей, адрес регистрации по месту жительства		для физических лиц - фамилия, имя, отчество, серия, номер и дата выдачи паспорта или иного документа, удостоверяющего личность в соответствии с законодательством Российской Федерации, адрес регистрации по месту жительства, контактные данные
				шт	м3	шт	м3				
5	с. Белоглинское, ул.Мира, 25	43.459841, 44.214464		1	1,1			МУ « Местная администрация с.п. Белоглинское» Терского муниципального района КБР, ОГРН №1020700589898 от 14.12.2002г. КБР, Терский район, с.п. Белоглинское, ул. Пачева, 10.			население
6	с. Белоглинское, ул.Мира, 42	43.462504, 44.214966		1	1,1			МУ « Местная администрация с.п. Белоглинское» Терского муниципального района КБР, ОГРН №1020700589898 от 14.12.2002г. КБР, Терский район, с.п. Белоглинское, ул. Пачева, 10.			население
7	с. Белоглинское, ул.Чернышевского, 9	43.455834, 44.209798		1	1,1			МУ « Местная администрация с.п. Белоглинское» Терского муниципального района КБР, ОГРН №1020700589898 от 14.12.2002г. КБР, Терский район, с.п. Белоглинское, ул. Пачева, 10.			население
8	с. . Белоглинское, ул.Буденного, 2	43.455028, 44.215161		1	1,1			МУ « Местная администрация с.п. Белоглинское» Терского муниципального района КБР, ОГРН №1020700589898 от 14.12.2002г. КБР, Терский район, с.п. Белоглинское, ул. Пачева, 10.			население
9	с. Белоглинское, ул.Буденного, 12	43.454977, 44.211067		1	1,1			МУ « Местная администрация с.п. Белоглинское» Терского муниципального района КБР, ОГРН №1020700589898 от 14.12.2002г. КБР, Терский район, с.п. Белоглинское, ул. Пачева, 10.			население
10	с. Белоглинское, ул.Комарова, 8	43.461313, 44.212907		1	1,1			МУ « Местная администрация с.п. Белоглинское» Терского муниципального района КБР, ОГРН №1020700589898 от 14.12.2002г. КБР, Терский район, с.п. Белоглинское, ул. Пачева, 10.			население
11	с. Белоглинское, ул.Тельмана, 1	43.457727, 44.207834		1	1,1			МУ « Местная администрация с.п. Белоглинское» Терского муниципального района КБР, ОГРН №1020700589898 от 14.12.2002г. КБР, Терский район, с.п. Белоглинское, ул. Пачева, 10.			население
12	с .Белоглинское, ул. Молодежная, 1	43.457691, 44.205453		1	1,1			МУ « Местная администрация с.п. Белоглинское» Терского муниципального района КБР, ОГРН №1020700589898 от 14.12.2002г. КБР, Терский район, с.п. Белоглинское, ул. Пачева, 10.			население
13	с. Белоглинское, ул. Молодежная ,7	43.456939, 44.205642		1	1,1			МУ « Местная администрация с.п. Белоглинское» Терского муниципального района КБР, ОГРН №1020700589898 от 14.12.2002г. КБР, Терский район, с.п. Белоглинское, ул. Пачева, 10.			население
14	с. Белоглинское, Пачева, 12	43.458719, 44.210076		1	1,1			МУ « Местная администрация с.п. Белоглинское» Терского муниципального района КБР, ОГРН №1020700589898 от 14.12.2002г. КБР, Терский район, с.п. Белоглинское, ул. Пачева, 10.			население
15	с. Белоглинское, Пачева, 9	43.458199, 44.213056		1	1,1			МУ « Местная администрация с.п. Белоглинское» Терского муниципального района КБР, ОГРН №1020700589898 от 14.12.2002г. КБР, Терский район, с.п. Белоглинское, ул. Пачева, 10.			население
16	с. Белоглинское, Ворошилова, 1	43.459476, 44.211244		1	1,1			МУ « Местная администрация с.п. Белоглинское» Терского муниципального района КБР, ОГРН №1020700589898 от 14.12.2002г. КБР, Терский район, с.п. Белоглинское, ул. Пачева, 10.			население

№ п/п	Адрес мест (площадок) накопления твердых коммунальных отходов	Географические координаты мест (площадок) накопления твердых коммунальных отходов	Технические характеристики мест (площадок) накопления твердых				Данные о собственниках мест (площадок) накопления твердых коммунальных отходов			Данные об источниках образования твердых коммунальных отходов, которые складываются в местах (на площадках) накопления твердых коммунальных отходов	
			сведения об используемом покрытии, ограждении, площади	количество		количество		для юридических лиц, в том числе органов государственной власти и местного самоуправления, - полное наименование и основной государственный регистрационный номер записи в Едином государственном реестре юридических лиц, фактический адрес	для индивидуальных предпринимателей - фамилия, имя, отчество, основной государственный регистрационный номер записи в Едином государственном реестре индивидуальных предпринимателей, адрес регистрации по месту жительства		для физических лиц - фамилия, имя, отчество, серия, номер и дата выдачи паспорта или иного документа, удостоверяющего личность в соответствии с законодательством Российской Федерации, адрес регистрации по месту жительства, контактные данные
				шт	м3	шт	м3				
17	с. Белоглинское, ул.Чернышевского, 3	43.456849, 44.209583		1	1,1			МУ «Местная администрация с.п. Белоглинское» Терского муниципального района КБР, ОГРН №1020700589898 от 14.12.2002г. КБР, Терский район, с.п. Белоглинское, ул. Пачева, 10.			население
	с.п. Верхний Акбаш										
1	пос.Заводской ул.Варитлова,25	43.489030	44.221610	2	1,1			МУ «Местная администрация с.п.Верхний Акбаш Терского муниципального района КБР», КБР, Терский район, с.п. Верхний Акбаш, ул.Ленина, 27, ОГРН №1020700590635 от 23.12.2002г.			население
2	пос.Заводской ул.Варитлова,58	43.488680	44.222163	1	1,1			МУ «Местная администрация с.п.Верхний Акбаш Терского муниципального района КБР», КБР, Терский район, с.п. Верхний Акбаш, ул.Ленина, 27, ОГРН №1020700590635 от 23.12.2002г.			население
3	пос.Заводской, ул.Варитлова,19	43.488621	44.221816	1	1,1			МУ «Местная администрация с.п.Верхний Акбаш Терского муниципального района КБР», КБР, Терский район, с.п. Верхний Акбаш, ул.Ленина, 27, ОГРН №1020700590635 от 23.12.2002г.			население
4	пос.Заводской, ул.Варитлова,40	43.48706	44.224210	1	1,1			МУ «Местная администрация с.п.Верхний Акбаш Терского муниципального района КБР», КБР, Терский район, с.п. Верхний Акбаш, ул.Ленина, 27, ОГРН №1020700590635 от 23.12.2002г.			население
5	пос.Заводской, ул.Варитлова,34	43.48669	44.224781	1	1,1			МУ «Местная администрация с.п.Верхний Акбаш Терского муниципального района КБР», КБР, Терский район, с.п. Верхний Акбаш, ул.Ленина, 27, ОГРН №1020700590635 от 23.12.2002г.			население
6	пос.Заводской, ул.Варитлова,6	43.484774	44.22709	1	1,1			МУ «Местная администрация с.п.Верхний Акбаш Терского муниципального района КБР», КБР, Терский район, с.п. Верхний Акбаш, ул.Ленина, 27, ОГРН №1020700590635 от 23.12.2002г.			население
7	пос.Заводской, ул.Рабочая,23	43.48850	44.22002	1	1,1			МУ «Местная администрация с.п.Верхний Акбаш Терского муниципального района КБР», КБР, Терский район, с.п. Верхний Акбаш, ул.Ленина, 27, ОГРН №1020700590635 от 23.12.2002г.			население
8	пос.Заводской,ул.Гоголя,9	43.488321	44.22077	1	1,1			МУ «Местная администрация с.п.Верхний Акбаш Терского муниципального района КБР», КБР, Терский район, с.п. Верхний Акбаш, ул.Ленина, 27, ОГРН №1020700590635 от 23.12.2002г.			население
9	пос.Заводской, ул.Надечная,9	43.48741	44.21999	1	1,1			МУ «Местная администрация с.п.Верхний Акбаш Терского муниципального района КБР», КБР, Терский район, с.п. Верхний Акбаш, ул.Ленина, 27, ОГРН №1020700590635 от 23.12.2002г.			население
10	пос.Заводской,ул.Гагарина,7	43.488331	44.223842	1	1,1			МУ «Местная администрация с.п.Верхний Акбаш Терского муниципального района КБР», КБР, Терский район, с.п. Верхний Акбаш, ул.Ленина, 27, ОГРН №1020700590635 от 23.12.2002г.			население
11	пос.Заводской,ул. Гагарина,6	43.48814	44.224394	1	1,1			МУ «Местная администрация с.п.Верхний Акбаш Терского муниципального района КБР», КБР, Терский район, с.п. Верхний Акбаш, ул.Ленина, 27, ОГРН №1020700590635 от 23.12.2002г.			население
12	пос.Заводской, ул.Им.Б.М. Небежева	43.48739	44.22632	1	1,1			МУ «Местная администрация с.п.Верхний Акбаш Терского муниципального района КБР», КБР, Терский район, с.п. Верхний Акбаш, ул.Ленина, 27, ОГРН №1020700590635 от 23.12.2002г.			население
13	пос.Заводской,ул. Крупская,8	43.487197	44.227341	1	1,1			МУ «Местная администрация с.п.Верхний Акбаш Терского муниципального района КБР», КБР, Терский район, с.п. Верхний Акбаш, ул.Ленина, 27, ОГРН №1020700590635 от 23.12.2002г.			население
14	пос.Заводской,ул.Линейная,6	43.487011	44.228657	1	1,1			МУ «Местная администрация с.п.Верхний Акбаш Терского муниципального района КБР», КБР, Терский район, с.п. Верхний Акбаш, ул.Ленина, 27, ОГРН №1020700590635 от 23.12.2002г.			население

№ п/п	Адрес мест (площадок) накопления твердых коммунальных отходов	Географические координаты мест (площадок) накопления твердых коммунальных отходов	Технические характеристики мест (площадок) накопления твердых				Данные о собственниках мест (площадок) накопления твердых коммунальных отходов			Данные об источниках образования твердых коммунальных отходов, которые складываются в местах (на площадках) накопления твердых коммунальных отходов	
			сведения об используемом покрытии, ограждении, площади	количество		количество		для юридических лиц, в том числе органов государственной власти и местного самоуправления, - полное наименование и основной государственный регистрационный номер записи в Едином государственном реестре юридических лиц, фактический адрес	для индивидуальных предпринимателей - фамилия, имя, отчество, основной государственный регистрационный номер записи в Едином государственном реестре индивидуальных предпринимателей, адрес регистрации по месту жительства		для физических лиц - фамилия, имя, отчество, серия, номер и дата выдачи паспорта или иного документа, удостоверяющего личность в соответствии с законодательством Российской Федерации, адрес регистрации по месту жительства, контактные данные
				шт	м3	шт	м3				
15	пос.Заводской,ул. Крупская,20	43.45880	44.22822	1	1,1			МУ «Местная администрация с.п.Верхний Акбаш Терского муниципального района КБР», КБР, Терский район, с.п. Верхний Акбаш, ул.Ленина, 27, ОГРН №1020700590635 от 23.12.2002г.			население
16	пос.Заводской,ул.Горная,4	43.48563	44.229712	1	1,1			МУ «Местная администрация с.п.Верхний Акбаш Терского муниципального района КБР», КБР, Терский район, с.п. Верхний Акбаш, ул.Ленина, 27, ОГРН №1020700590635 от 23.12.2002г.			население
17	с.Верхний Акбаш, ул.Степная,15	43.482655	44.230547	1	1,1			МУ «Местная администрация с.п.Верхний Акбаш Терского муниципального района КБР», КБР, Терский район, с.п. Верхний Акбаш, ул.Ленина, 27, ОГРН №1020700590635 от 23.12.2002г.			население
18	с.Верхний Акбаш, ул.Ленина,81	43.482256	44.22867	1	1,1			МУ «Местная администрация с.п.Верхний Акбаш Терского муниципального района КБР», КБР, Терский район, с.п. Верхний Акбаш, ул.Ленина, 27, ОГРН №1020700590635 от 23.12.2002г.			население
19	с.Верхний Акбаш,ул.Ленина,75	43.481118	44.230188	1	1,1			МУ «Местная администрация с.п.Верхний Акбаш Терского муниципального района КБР», КБР, Терский район, с.п. Верхний Акбаш, ул.Ленина, 27, ОГРН №1020700590635 от 23.12.2002г.			население
20	с.Верхний Акбаш,ул.Ленина,71	43.480405	44.231032	1	1,1			МУ «Местная администрация с.п.Верхний Акбаш Терского муниципального района КБР», КБР, Терский район, с.п. Верхний Акбаш, ул.Ленина, 27, ОГРН №1020700590635 от 23.12.2002г.			население
21	с.Верхний Акбаш, ул.Пушкина,6	43.482139	44.233762	1	1,1			МУ «Местная администрация с.п.Верхний Акбаш Терского муниципального района КБР», КБР, Терский район, с.п. Верхний Акбаш, ул.Ленина, 27, ОГРН №1020700590635 от 23.12.2002г.			население
22	с.Верхний Акбаш, ул.Пушкина,20	43.482178	44.227718	1	1,1			МУ «Местная администрация с.п.Верхний Акбаш Терского муниципального района КБР», КБР, Терский район, с.п. Верхний Акбаш, ул.Ленина, 27, ОГРН №1020700590635 от 23.12.2002г.			население
23	с.Верхний Акбаш,ул.Ленина,65	43.479529	44.232119	1	1,1			МУ «Местная администрация с.п.Верхний Акбаш Терского муниципального района КБР», КБР, Терский район, с.п. Верхний Акбаш, ул.Ленина, 27, ОГРН №1020700590635 от 23.12.2002г.			население
24	с.Верхний Акбаш,ул.Кирова,13	43.478587	44.231365	1	1,1			МУ «Местная администрация с.п.Верхний Акбаш Терского муниципального района КБР», КБР, Терский район, с.п. Верхний Акбаш, ул.Ленина, 27, ОГРН №1020700590635 от 23.12.2002г.			население
25	с.Верхний Акбаш,ул.Кирова,5	43.480059	44.233745	1	1,1			МУ «Местная администрация с.п.Верхний Акбаш Терского муниципального района КБР», КБР, Терский район, с.п. Верхний Акбаш, ул.Ленина, 27, ОГРН №1020700590635 от 23.12.2002г.			население
26	с.Верхний Акбаш,ул.Ленина,61	43.478992	44.232811	1	1,1			МУ «Местная администрация с.п.Верхний Акбаш Терского муниципального района КБР», КБР, Терский район, с.п. Верхний Акбаш, ул.Ленина, 27, ОГРН №1020700590635 от 23.12.2002г.			население
27	с.Верхний Акбаш, ул.Горького,9	43.479202	44.234877	1	1,1			МУ «Местная администрация с.п.Верхний Акбаш Терского муниципального района КБР», КБР, Терский район, с.п. Верхний Акбаш, ул.Ленина, 27, ОГРН №1020700590635 от 23.12.2002г.			население
28	с.Васрхний Акбаш, ул.Горького, 19	43.477645	44.231904	1	1,1			МУ «Местная администрация с.п.Верхний Акбаш Терского муниципального района КБР», КБР, Терский район, с.п. Верхний Акбаш, ул.Ленина, 27, ОГРН №1020700590635 от 23.12.2002г.			население
29	с.Верхний Акбаш, ул.Джанибекова,18	43.477795	44.234203	1	1,1			МУ «Местная администрация с.п.Верхний Акбаш Терского муниципального района КБР», КБР, Терский район, с.п. Верхний Акбаш, ул.Ленина, 27, ОГРН №1020700590635 от 23.12.2002г.			население

№ п/п	Адрес мест (площадок) накопления твердых коммунальных отходов	Географические координаты мест (площадок) накопления твердых коммунальных отходов	Технические характеристики мест (площадок) накопления твердых				Данные о собственниках мест (площадок) накопления твердых коммунальных отходов			Данные об источниках образования твердых коммунальных отходов, которые складываются в местах (на площадках) накопления твердых коммунальных отходов	
			сведения об используемом покрытии, ограждении, площади	количество		количество		для юридических лиц, в том числе органов государственной власти и местного самоуправления, - полное наименование и основной государственный регистрационный номер записи в Едином государственном реестре юридических лиц, фактический адрес	для индивидуальных предпринимателей - фамилия, имя, отчество, основной государственный регистрационный номер записи в Едином государственном реестре индивидуальных предпринимателей, адрес регистрации по месту жительства		для физических лиц - фамилия, имя, отчество, серия, номер и дата выдачи паспорта или иного документа, удостоверяющего личность в соответствии с законодательством Российской Федерации, адрес регистрации по месту жительства, контактные данные
				шт	м3	шт	м3				
30	с.Верхний Акбаш, ул. Джанибекова, 21	43.476768	44.232883	1	1,1			МУ «Местная администрация с.п.Верхний Акбаш Терского муниципального района КБР», КБР, Терский район, с.п. Верхний Акбаш, ул.Ленина, 27, ОГРН №1020700590635 от 23.12.2002г.			население
31	с.Верхний Акбаш, ул.Джанибекова,5	43.478508	44.236521	1	1,1			МУ «Местная администрация с.п.Верхний Акбаш Терского муниципального района КБР», КБР, Терский район, с.п. Верхний Акбаш, ул.Ленина, 27, ОГРН №1020700590635 от 23.12.2002г.			население
32	с.Верхний Акбаш, ул.Ленина,49	43.477206	44.23476	1	1,1			МУ «Местная администрация с.п.Верхний Акбаш Терского муниципального района КБР», КБР, Терский район, с.п. Верхний Акбаш, ул.Ленина, 27, ОГРН №1020700590635 от 23.12.2002г.			население
33	с.Верхний Акбаш, ул.Фанзисва,23	43.476003	44.2333934	1	1,1			МУ «Местная администрация с.п.Верхний Акбаш Терского муниципального района КБР», КБР, Терский район, с.п. Верхний Акбаш, ул.Ленина, 27, ОГРН №1020700590635 от 23.12.2002г.			население
34	с.Верхний Акбаш, ул.Фанзисва,23	43.478901	44.238767	1	1,1			МУ «Местная администрация с.п.Верхний Акбаш Терского муниципального района КБР», КБР, Терский район, с.п. Верхний Акбаш, ул.Ленина, 27, ОГРН №1020700590635 от 23.12.2002г.			население
35	с.Верхний Акбаш, ул.Ленина,45	43.476513	44.235596	1	1,1			МУ «Местная администрация с.п.Верхний Акбаш Терского муниципального района КБР», КБР, Терский район, с.п. Верхний Акбаш, ул.Ленина, 27, ОГРН №1020700590635 от 23.12.2002г.			население
36	с.Верхний Акбаш, ул.Кабардинская,8	43.476997	44.237545	1	1,1			МУ «Местная администрация с.п.Верхний Акбаш Терского муниципального района КБР», КБР, Терский район, с.п. Верхний Акбаш, ул.Ленина, 27, ОГРН №1020700590635 от 23.12.2002г.			население
37	с.Верхний Акбаш, ул.Кабардинская, 17	43.475689	44.235578	1	1,1			МУ «Местная администрация с.п.Верхний Акбаш Терского муниципального района КБР», КБР, Терский район, с.п. Верхний Акбаш, ул.Ленина, 27, ОГРН №1020700590635 от 23.12.2002г.			население
38	с.Верхний Акбаш, ул.Кабардинская,27	43.473994	44.232568	1	1,1			МУ «Местная администрация с.п.Верхний Акбаш Терского муниципального района КБР», КБР, Терский район, с.п. Верхний Акбаш, ул.Ленина, 27, ОГРН №1020700590635 от 23.12.2002г.			население
39	с.Верхний Акбаш,ул.Ленина,35	43.4746766	44.237455	1	1,1			МУ «Местная администрация с.п.Верхний Акбаш Терского муниципального района КБР», КБР, Терский район, с.п. Верхний Акбаш, ул.Ленина, 27, ОГРН №1020700590635 от 23.12.2002г.			население
40	с.Верхний Акбаш, ул.Октябрьская, 18	43.474838	44.235784	1	1,1			МУ «Местная администрация с.п.Верхний Акбаш Терского муниципального района КБР», КБР, Терский район, с.п. Верхний Акбаш, ул.Ленина, 27, ОГРН №1020700590635 от 23.12.2002г.			население
41	с.Верхний Акбаш, ул.Октябрьская,6	43.476506	44.23909	1	1,1			МУ «Местная администрация с.п.Верхний Акбаш Терского муниципального района КБР», КБР, Терский район, с.п. Верхний Акбаш, ул.Ленина, 27, ОГРН №1020700590635 от 23.12.2002г.			население
42	с.Верхний Акбаш,ул.Ленина,33	43.473873	44.238320	1	1,1			МУ «Местная администрация с.п.Верхний Акбаш Терского муниципального района КБР», КБР, Терский район, с.п. Верхний Акбаш, ул.Ленина, 27, ОГРН №1020700590635 от 23.12.2002г.			население
43	с.Верхний Акбаш, ул.Карашасва,10	43.475146	44.238767	1	1,1			МУ «Местная администрация с.п.Верхний Акбаш Терского муниципального района КБР», КБР, Терский район, с.п. Верхний Акбаш, ул.Ленина, 27, ОГРН №1020700590635 от 23.12.2002г.			население
44	с.Верхний Акбаш, ул.Карашасва,20	43.474053	44.2367555	1	1,1			МУ «Местная администрация с.п.Верхний Акбаш Терского муниципального района КБР», КБР, Терский район, с.п. Верхний Акбаш, ул.Ленина, 27, ОГРН №1020700590635 от 23.12.2002г.			население

№ п/п	Адрес мест (площадок) накопления твердых коммунальных отходов	Географические координаты мест (площадок) накопления твердых коммунальных отходов	Технические характеристики мест (площадок) накопления твердых				Данные о собственниках мест (площадок) накопления твердых коммунальных отходов			Данные об источниках образования твердых коммунальных отходов, которые складываются в местах (на площадках) накопления твердых коммунальных отходов	
			сведения об используемом покрытии, ограждении, площади	количество		количество		для юридических лиц, в том числе органов государственной власти и местного самоуправления, - полное наименование и основной государственный регистрационный номер записи в Едином государственном реестре юридических лиц, фактический адрес	для индивидуальных предпринимателей - фамилия, имя, отчество, основной государственный регистрационный номер записи в Едином государственном реестре индивидуальных предпринимателей, адрес регистрации по месту жительства		для физических лиц - фамилия, имя, отчество, серия, номер и дата выдачи паспорта или иного документа, удостоверяющего личность в соответствии с законодательством Российской Федерации, адрес регистрации по месту жительства, контактные данные
				шт	м3	шт	м3				
45	с.Верхний Акбаш, ул.Ленина,31	43.473811	44.238363	1	1,1			МУ «Местная администрация с.п.Верхний Акбаш Терского муниципального района КБР», КБР, Терский район, с.п. Верхний Акбаш, ул.Ленина, 27, ОГРН №1020700590635 от 23.12.2002г.		население	
46	с.Верхний Акбаш,ул.Ленина,44	43.472948	44.23989	1	1,1			МУ «Местная администрация с.п.Верхний Акбаш Терского муниципального района КБР», КБР, Терский район, с.п. Верхний Акбаш, ул.Ленина, 27, ОГРН №1020700590635 от 23.12.2002г.		население	
47	с.Верхний Акбаш, ул.Революционная,6	43.474544	44.240321	1	1,1			МУ «Местная администрация с.п.Верхний Акбаш Терского муниципального района КБР», КБР, Терский район, с.п. Верхний Акбаш, ул.Ленина, 27, ОГРН №1020700590635 от 23.12.2002г.		население	
48	с.Верхний Акбаш, ул.Революционная,24	43.473006	44.237033	1	1,1			МУ «Местная администрация с.п.Верхний Акбаш Терского муниципального района КБР», КБР, Терский район, с.п. Верхний Акбаш, ул.Ленина, 27, ОГРН №1020700590635 от 23.12.2002г.		население	
49	с.Верхний Акбаш, ул.Керсфова,9	43.47317	44.240905	1	1,1			МУ «Местная администрация с.п.Верхний Акбаш Терского муниципального района КБР», КБР, Терский район, с.п. Верхний Акбаш, ул.Ленина, 27, ОГРН №1020700590635 от 23.12.2002г.		население	
50	с.Верхний Акбаш,ул.Ленина,21	43.471870	44.240643	1	1,1			МУ «Местная администрация с.п.Верхний Акбаш Терского муниципального района КБР», КБР, Терский район, с.п. Верхний Акбаш, ул.Ленина, 27, ОГРН №1020700590635 от 23.12.2002г.		население	
51	с.Верхний Акбаш, ул.Калмыкова, 15	43.471567	44.24042	1	1,1			МУ «Местная администрация с.п.Верхний Акбаш Терского муниципального района КБР», КБР, Терский район, с.п. Верхний Акбаш, ул.Ленина, 27, ОГРН №1020700590635 от 23.12.2002г.		население	
52	с.Верхний Акбаш, ул.Калмыкова,26	43.470836	44.237867	1	1,1			МУ «Местная администрация с.п.Верхний Акбаш Терского муниципального района КБР», КБР, Терский район, с.п. Верхний Акбаш, ул.Ленина, 27, ОГРН №1020700590635 от 23.12.2002г.		население	
53	с.Верхний Акбаш, ул.Калмыкова,4	43.473111	44.242288	1	1,1			МУ «Местная администрация с.п.Верхний Акбаш Терского муниципального района КБР», КБР, Терский район, с.п. Верхний Акбаш, ул.Ленина, 27, ОГРН №1020700590635 от 23.12.2002г.		население	
54	с.Верхний Акбаш,ул.Ленина,34	43.470667	44.241890	2	1,1			МУ «Местная администрация с.п.Верхний Акбаш Терского муниципального района КБР», КБР, Терский район, с.п. Верхний Акбаш, ул.Ленина, 27, ОГРН №1020700590635 от 23.12.2002г.		население	
55	с.Верхний Акбаш, ул.Орджоникидзе,7	43.471665	44.242960	1	1,1			МУ «Местная администрация с.п.Верхний Акбаш Терского муниципального района КБР», КБР, Терский район, с.п. Верхний Акбаш, ул.Ленина, 27, ОГРН №1020700590635 от 23.12.2002г.		население	
56	с.Верхний Акбаш, ул.Орджоникидзе,20	43.470533	44.239836	1	1,1			МУ «Местная администрация с.п.Верхний Акбаш Терского муниципального района КБР», КБР, Терский район, с.п. Верхний Акбаш, ул.Ленина, 27, ОГРН №1020700590635 от 23.12.2002г.		население	
57	с.Верхний Акбаш, ул.Орджоникидзе,30	43.469722	44.237392	1	1,1			МУ «Местная администрация с.п.Верхний Акбаш Терского муниципального района КБР», КБР, Терский район, с.п. Верхний Акбаш, ул.Ленина, 27, ОГРН №1020700590635 от 23.12.2002г.		население	
58	с.Верхний Акбаш,ул.Ленина,24	43.469055	44.242845	1	1,1			МУ «Местная администрация с.п.Верхний Акбаш Терского муниципального района КБР», КБР, Терский район, с.п. Верхний Акбаш, ул.Ленина, 27, ОГРН №1020700590635 от 23.12.2002г.		население	
59	с.Верхний Акбаш, ул.Первомайская,3	43.468302	44.242782	1	1,1			МУ «Местная администрация с.п.Верхний Акбаш Терского муниципального района КБР», КБР, Терский район, с.п. Верхний Акбаш, ул.Ленина, 27, ОГРН №1020700590635 от 23.12.2002г.		население	

№ п/п	Адрес мест (площадок) накопления твердых коммунальных отходов	Географические координаты мест (площадок) накопления твердых коммунальных отходов	Технические характеристики мест (площадок) накопления твердых				Данные о собственниках мест (площадок) накопления твердых коммунальных отходов			Данные об источниках образования твердых коммунальных отходов, которые складываются в местах (на площадках) накопления твердых коммунальных отходов	
			сведения об используемом покрытии, ограждении, площади	количество		количество		для юридических лиц, в том числе органов государственной власти и местного самоуправления, - полное наименование и основной государственный регистрационный номер записи в Едином государственном реестре юридических лиц, фактический адрес	для индивидуальных предпринимателей - фамилия, имя, отчество, основной государственный регистрационный номер записи в Едином государственном реестре индивидуальных предпринимателей, адрес регистрации по месту жительства		для физических лиц - фамилия, имя, отчество, серия, номер и дата выдачи паспорта или иного документа, удостоверяющего личность в соответствии с законодательством Российской Федерации, адрес регистрации по месту жительства, контактные данные
				шт	м3	шт	м3				
60	с.Верхний Акбаш,ул.Ленина,12	43.468656	44.243672	1	1,1			МУ «Местная администрация с.п.Верхний Акбаш Терского муниципального района КБР», КБР, Терский район, с.п. Верхний Акбаш, ул.Ленина, 27, ОГРН №1020700590635 от 23.12.2002г.			население
61	с.Верхний Акбаш,ул.Ленина,1	43.467229	44.243932	1	1,1			МУ «Местная администрация с.п.Верхний Акбаш Терского муниципального района КБР», КБР, Терский район, с.п. Верхний Акбаш, ул.Ленина, 27, ОГРН №1020700590635 от 23.12.2002г.			население
62	с.Верхний Акбаш, ул.Бесланцева,16	43.467347	44.242001	1	1,1			МУ «Местная администрация с.п.Верхний Акбаш Терского муниципального района КБР», КБР, Терский район, с.п. Верхний Акбаш, ул.Ленина, 27, ОГРН №1020700590635 от 23.12.2002г.			население
63	с.Верхний Акбаш,ул.Ленина,4	43.466719	44.244687	1	1,1			МУ «Местная администрация с.п.Верхний Акбаш Терского муниципального района КБР», КБР, Терский район, с.п. Верхний Акбаш, ул.Ленина, 27, ОГРН №1020700590635 от 23.12.2002г.			население
64	с.Верхний Акбаш, ул.Шогенцукова,3	43.465044	44.24263	1	1,1			МУ «Местная администрация с.п.Верхний Акбаш Терского муниципального района КБР», КБР, Терский район, с.п. Верхний Акбаш, ул.Ленина, 27, ОГРН №1020700590635 от 23.12.2002г.			население
65	с.Верхний Акбаш, ул.Шогенцукова,9	43.464697	44.240537	1	1,1			МУ «Местная администрация с.п.Верхний Акбаш Терского муниципального района КБР», КБР, Терский район, с.п. Верхний Акбаш, ул.Ленина, 27, ОГРН №1020700590635 от 23.12.2002г.			население
66	с.Верхний Акбаш, ул.Шогенцукова,18	43.464966	44.239009	1	1,1			МУ «Местная администрация с.п.Верхний Акбаш Терского муниципального района КБР», КБР, Терский район, с.п. Верхний Акбаш, ул.Ленина, 27, ОГРН №1020700590635 от 23.12.2002г.			население
67	с.Верхний Акбаш,ул.Южная,1а	43.462767	44.240339	1	1,1			МУ «Местная администрация с.п.Верхний Акбаш Терского муниципального района КБР», КБР, Терский район, с.п. Верхний Акбаш, ул.Ленина, 27, ОГРН №1020700590635 от 23.12.2002г.			население
68	с.Верхний Акбаш,ул.Южная,2	43.463389	44.240424	1	1,1			МУ «Местная администрация с.п.Верхний Акбаш Терского муниципального района КБР», КБР, Терский район, с.п. Верхний Акбаш, ул.Ленина, 27, ОГРН №1020700590635 от 23.12.2002г.			население
69	с.Верхний Акбаш,ул.Толстого,1	43.466641	44.23998	1	1,1			МУ «Местная администрация с.п.Верхний Акбаш Терского муниципального района КБР», КБР, Терский район, с.п. Верхний Акбаш, ул.Ленина, 27, ОГРН №1020700590635 от 23.12.2002г.			население
70	с.Верхний Акбаш,ул.Толтого,9	43.467223	44.240276	1	1,1			МУ «Местная администрация с.п.Верхний Акбаш Терского муниципального района КБР», КБР, Терский район, с.п. Верхний Акбаш, ул.Ленина, 27, ОГРН №1020700590635 от 23.12.2002г.			население
71	с.Верхний Акбаш, ул.Канкошва,4	43.463395	44.236261	1	1,1			МУ «Местная администрация с.п.Верхний Акбаш Терского муниципального района КБР», КБР, Терский район, с.п. Верхний Акбаш, ул.Ленина, 27, ОГРН №1020700590635 от 23.12.2002г.			население
72	с.Верхний Акбаш, ул.Канкошва,14	43.464763	44.235892	1	1,1			МУ «Местная администрация с.п.Верхний Акбаш Терского муниципального района КБР», КБР, Терский район, с.п. Верхний Акбаш, ул.Ленина, 27, ОГРН №1020700590635 от 23.12.2002г.			население
73	с.Верхний Акбаш, ул.Толстого,20	43.464593	44.23247	1	1,1			МУ «Местная администрация с.п.Верхний Акбаш Терского муниципального района КБР», КБР, Терский район, с.п. Верхний Акбаш, ул.Ленина, 27, ОГРН №1020700590635 от 23.12.2002г.			население
74	с.Верхний Акбаш, ул.Комсомольская,9	43.468315	44.238982	1	1,1			МУ «Местная администрация с.п.Верхний Акбаш Терского муниципального района КБР», КБР, Терский район, с.п. Верхний Акбаш, ул.Ленина, 27, ОГРН №1020700590635 от 23.12.2002г.			население

№ п/п	Адрес мест (площадок) накопления твердых коммунальных отходов	Географические координаты мест (площадок) накопления твердых коммунальных отходов	Технические характеристики мест (площадок) накопления твердых				Данные о собственниках мест (площадок) накопления твердых коммунальных отходов			Данные об источниках образования твердых коммунальных отходов, которые складываются в местах (на площадках) накопления твердых коммунальных отходов	
			сведения об используемом покрытии, ограждении, площади	количество		количество		для юридических лиц, в том числе органов государственной власти и местного самоуправления, - полное наименование и основной государственный регистрационный номер записи в Едином государственном реестре юридических лиц, фактический адрес	для индивидуальных предпринимателей - фамилия, имя, отчество, основной государственный регистрационный номер записи в Едином государственном реестре индивидуальных предпринимателей, адрес регистрации по месту жительства		для физических лиц - фамилия, имя, отчество, серия, номер и дата выдачи паспорта или иного документа, удостоверяющего личность в соответствии с законодательством Российской Федерации, адрес регистрации по месту жительства, контактные данные
				шт	м3	шт	м3				
75	с.Верхний Акбаш, ул.Комсомольская,21	43.467681	44.235946	1	1,1			МУ «Местная администрация с.п.Верхний Акбаш Терского муниципального района КБР», КБР, Терский район, с.п. Верхний Акбаш, ул.Ленина, 27, ОГРН №1020700590635 от 23.12.2002г.		население	
76	с.Верхний Акбаш, ул.Комсомольская,36	43.437733	44.234491	1	1,1			МУ «Местная администрация с.п.Верхний Акбаш Терского муниципального района КБР», КБР, Терский район, с.п. Верхний Акбаш, ул.Ленина, 27, ОГРН №1020700590635 от 23.12.2002г.		население	
77	с.Верхний Акбаш, ул.Комсомольская,29	43.466497	44.233009	1	1,1			МУ «Местная администрация с.п.Верхний Акбаш Терского муниципального района КБР», КБР, Терский район, с.п. Верхний Акбаш, ул.Ленина, 27, ОГРН №1020700590635 от 23.12.2002г.		население	
78	с.Верхний Акбаш, ул.Комсомольская,35	43.465397	44.230538	1	1,1			МУ «Местная администрация с.п.Верхний Акбаш Терского муниципального района КБР», КБР, Терский район, с.п. Верхний Акбаш, ул.Ленина, 27, ОГРН №1020700590635 от 23.12.2002г.		население	
79	с.Верхний Акбаш, ул.Комсомольская,56	43.464337	44.227583	1	1,1			МУ «Местная администрация с.п.Верхний Акбаш Терского муниципального района КБР», КБР, Терский район, с.п. Верхний Акбаш, ул.Ленина, 27, ОГРН №1020700590635 от 23.12.2002г.		население	
80	с.Верхний Акбаш, ул.Керсфова,16	43.472352	44.238318	1	1,1			МУ «Местная администрация с.п.Верхний Акбаш Терского муниципального района КБР», КБР, Терский район, с.п. Верхний Акбаш, ул.Ленина, 27, ОГРН №1020700590635 от 23.12.2002г.		население	
81	с.Верхний Акбаш ул.Керсфова,22	43.47143	44.235245	1	1,1			МУ «Местная администрация с.п.Верхний Акбаш Терского муниципального района КБР», КБР, Терский район, с.п. Верхний Акбаш, ул.Ленина, 27, ОГРН №1020700590635 от 23.12.2002г.		население	
82	с.Верхний Акбаш, ул.Керсфова,28	43.470618	44.2322	1	1,1			МУ «Местная администрация с.п.Верхний Акбаш Терского муниципального района КБР», КБР, Терский район, с.п. Верхний Акбаш, ул.Ленина, 27, ОГРН №1020700590635 от 23.12.2002г.		население	
83	с.Верхний Акбаш, ул.Керсфова,32	43.468685	44.230583	1	1,1			МУ «Местная администрация с.п.Верхний Акбаш Терского муниципального района КБР», КБР, Терский район, с.п. Верхний Акбаш, ул.Ленина, 27, ОГРН №1020700590635 от 23.12.2002г.		население	
84	с.Верхний Акбаш, ул.Керсфова,38	43.468355	44.230062	1	1,1			МУ «Местная администрация с.п.Верхний Акбаш Терского муниципального района КБР», КБР, Терский район, с.п. Верхний Акбаш, ул.Ленина, 27, ОГРН №1020700590635 от 23.12.2002г.		население	
85	с.Верхний Акбаш, ул.Керсфова,48	43.467282	44.228239	1	1,1			МУ «Местная администрация с.п.Верхний Акбаш Терского муниципального района КБР», КБР, Терский район, с.п. Верхний Акбаш, ул.Ленина, 27, ОГРН №1020700590635 от 23.12.2002г.		население	
86	с.Верхний Акбаш, ул.Керсфова,54	43.465987	44.227283	1	1,1			МУ «Местная администрация с.п.Верхний Акбаш Терского муниципального района КБР», КБР, Терский район, с.п. Верхний Акбаш, ул.Ленина, 27, ОГРН №1020700590635 от 23.12.2002г.		население	
87	с.Верхний Акбаш,ул.Кишева,5	43.470600	44.230684	1	1,1			МУ «Местная администрация с.п.Верхний Акбаш Терского муниципального района КБР», КБР, Терский район, с.п. Верхний Акбаш, ул.Ленина, 27, ОГРН №1020700590635 от 23.12.2002г.		население	
88	с.Верхний Акбаш, ул.Дзержинского, 12	43.469663	44.22737	1	1,1			МУ «Местная администрация с.п.Верхний Акбаш Терского муниципального района КБР», КБР, Терский район, с.п. Верхний Акбаш, ул.Ленина, 27, ОГРН №1020700590635 от 23.12.2002г.		население	
89	с.Верхний Акбаш, ул.Дзержинского,20	43.469187	44.225390	1	1,1			МУ «Местная администрация с.п.Верхний Акбаш Терского муниципального района КБР», КБР, Терский район, с.п. Верхний Акбаш, ул.Ленина, 27, ОГРН №1020700590635 от 23.12.2002г.		население	

№ п/п	Адрес мест (площадок) накопления твердых коммунальных отходов	Географические координаты мест (площадок) накопления твердых коммунальных отходов	Технические характеристики мест (площадок) накопления твердых				Данные о собственниках мест (площадок) накопления твердых коммунальных отходов				Данные об источниках образования твердых коммунальных отходов, которые складываются в местах (на площадках) накопления твердых коммунальных отходов
			сведения об используемом покрытии, ограждении, площади	количество		количество		для юридических лиц, в том числе органов государственной власти и местного самоуправления, - полное наименование и основной государственный регистрационный номер записи в Едином государственном реестре юридических лиц, фактический адрес	для индивидуальных предпринимателей - фамилия, имя, отчество, основной государственный регистрационный номер записи в Едином государственном реестре индивидуальных предпринимателей, адрес регистрации по месту жительства	для физических лиц - фамилия, имя, отчество, серия, номер и дата выдачи паспорта или иного документа, удостоверяющего личность в соответствии с законодательством Российской Федерации, адрес регистрации по месту жительства, контактные данные	
90	с.Верхний Акбаш, ул.Дзержинского,28	43.467834	44.224878	1	1,1			МУ «Местная администрация с.п.Верхний Акбаш Терского муниципального района КБР», КБР, Терский район, с.п. Верхний Акбаш, ул.Ленина, 27, ОГРН №1020700590635 от 23.12.2002г.			население
91	с.Верхний Акбаш,ул.Кишева,8	43.471800	44.230527	1	1,1			МУ «Местная администрация с.п.Верхний Акбаш Терского муниципального района КБР», КБР, Терский район, с.п. Верхний Акбаш, ул.Ленина, 27, ОГРН №1020700590635 от 23.12.2002г.			население
92	с.Верхний Акбаш, ул.Революционная,32	43.472024	44.233253	1	1,1			МУ «Местная администрация с.п.Верхний Акбаш Терского муниципального района КБР», КБР, Терский район, с.п. Верхний Акбаш, ул.Ленина, 27, ОГРН №1020700590635 от 23.12.2002г.			население
93	с.Верхний Акбаш,ул.Кишева,15	43.472891	44.229879	1	1,1			МУ «Местная администрация с.п.Верхний Акбаш Терского муниципального района КБР», КБР, Терский район, с.п. Верхний Акбаш, ул.Ленина, 27, ОГРН №1020700590635 от 23.12.2002г.			население
94	с.Верхний Акбаш,ул.Кишева,27	43.474092	44.229481	1	1,1			МУ «Местная администрация с.п.Верхний Акбаш Терского муниципального района КБР», КБР, Терский район, с.п. Верхний Акбаш, ул.Ленина, 27, ОГРН №1020700590635 от 23.12.2002г.			население
95	с.Верхний Акбаш,ул.Кишева,26	43.476174	44.228960	1	1,1			МУ «Местная администрация с.п.Верхний Акбаш Терского муниципального района КБР», КБР, Терский район, с.п. Верхний Акбаш, ул.Ленина, 27, ОГРН №1020700590635 от 23.12.2002г.			население
96	с.Верхний Акбаш,ул.Кишева,49	43.478224	44.227429	1	1,1			МУ «Местная администрация с.п.Верхний Акбаш Терского муниципального района КБР», КБР, Терский район, с.п. Верхний Акбаш, ул.Ленина, 27, ОГРН №1020700590635 от 23.12.2002г.			население
97	с.Верхний Акбаш,ул.Кишева,55	43.479080	44.226879	1	1,1			МУ «Местная администрация с.п.Верхний Акбаш Терского муниципального района КБР», КБР, Терский район, с.п. Верхний Акбаш, ул.Ленина, 27, ОГРН №1020700590635 от 23.12.2002г.			население
98	с.Верхний Акбаш, ул.Керфова,25	43.471065	44.236080	1	1,1			МУ «Местная администрация с.п.Верхний Акбаш Терского муниципального района КБР», КБР, Терский район, с.п. Верхний Акбаш, ул.Ленина, 27, ОГРН №1020700590635 от 23.12.2002г.			население
99	с.Верхний Акбаш, ул.Керфова,20	43.472019	44.236685	1	1,1			МУ «Местная администрация с.п.Верхний Акбаш Терского муниципального района КБР», КБР, Терский район, с.п. Верхний Акбаш, ул.Ленина, 27, ОГРН №1020700590635 от 23.12.2002г.			население
100	с.Верхний Акбаш,ул.Ленина,25	43.472391	44.239674	1	1,1			МУ «Местная администрация с.п.Верхний Акбаш Терского муниципального района КБР», КБР, Терский район, с.п. Верхний Акбаш, ул.Ленина, 27, ОГРН №1020700590635 от 23.12.2002г.			население
	с.п. Верхний Курп										
1	с.п. Верхний Курп , ул. Ашхотова, 2	43.460028	44.372760	1	1,1			МУ «Местная администрация с.п. Верхний Курп» Терского муниципального района КБР, 361210, КБР, Терский район, с.Верхний Курп, ул.Ашхотова, 131, ОГРН №1050700405458 от 15.08.2005г.			население
2	с.п. Верхний Курп, ул. Ашхотова, 14	43.460701	44.372545	1	1,1			МУ «Местная администрация с.п. Верхний Курп» Терского муниципального района КБР, 361210, КБР, Терский район, с.Верхний Курп, ул.Ашхотова, 131, ОГРН №1050700405458 от 15.08.2005г.			население
3	с.п. Верхний Курп, ул. Ашхотова, 26	43.461474	44.372337	1	1,1			МУ «Местная администрация с.п. Верхний Курп» Терского муниципального района КБР, 361210, КБР, Терский район, с.Верхний Курп, ул.Ашхотова, 131, ОГРН №1050700405458 от 15.08.2005г.			население

№ п/п	Адрес мест (площадок) накопления твердых коммунальных отходов	Географические координаты мест (площадок) накопления твердых коммунальных отходов	Технические характеристики мест (площадок) накопления твердых				Данные о собственниках мест (площадок) накопления твердых коммунальных отходов			Данные об источниках образования твердых коммунальных отходов, которые складываются в местах (на площадках) накопления твердых коммунальных отходов	
			сведения об используемом покрытии, ограждении, площади	количество		количество		для юридических лиц, в том числе органов государственной власти и местного самоуправления, - полное наименование и основной государственный регистрационный номер записи в Едином государственном реестре юридических лиц, фактический адрес	для индивидуальных предпринимателей - фамилия, имя, отчество, основной государственный регистрационный номер записи в Едином государственном реестре индивидуальных предпринимателей, адрес регистрации по месту жительства		для физических лиц - фамилия, имя, отчество, серия, номер и дата выдачи паспорта или иного документа, удостоверяющего личность в соответствии с законодательством Российской Федерации, адрес регистрации по месту жительства, контактные данные
				шт	м3	шт	м3				
4	с.п. Верхний Курп, ул. Ашхотова, 34	43.462351	44.372150	1	1,1			МУ «Местная администрация с.п. Верхний Курп» Терского муниципального района КБР, 361210, КБР, Терский район, с.Верхний Курп, ул.Ашхотова, 131, ОГРН №1050700405458 от 15.08.2005г.			население
5	с.п. Верхний Курп, ул. Ашхотова, 48	43.462822	44.372007	1	1,1			МУ «Местная администрация с.п. Верхний Курп» Терского муниципального района КБР, 361210, КБР, Терский район, с.Верхний Курп, ул.Ашхотова, 131, ОГРН №1050700405458 от 15.08.2005г.			население
6	с.п. Верхний Курп, ул. Ашхотова, 52	43.466696	44.371037	1	1,1			МУ «Местная администрация с.п. Верхний Курп» Терского муниципального района КБР, 361210, КБР, Терский район, с.Верхний Курп, ул.Ашхотова, 131, ОГРН №1050700405458 от 15.08.2005г.			население
7	с.п. Верхний Курп, ул. Ашхотова, 54	43.467950	44.370649	1	1,1			МУ «Местная администрация с.п. Верхний Курп» Терского муниципального района КБР, 361210, КБР, Терский район, с.Верхний Курп, ул.Ашхотова, 131, ОГРН №1050700405458 от 15.08.2005г.			население
8	с.п. Верхний Курп, ул. Ашхотова, 55 В	43.467475	44.370475	1	1,1			МУ «Местная администрация с.п. Верхний Курп» Терского муниципального района КБР, 361210, КБР, Терский район, с.Верхний Курп, ул.Ашхотова, 131, ОГРН №1050700405458 от 15.08.2005г.			население
9	с.п. Верхний Курп, ул. Ашхотова, 56	43.469184	44.370362	1	1,1			МУ «Местная администрация с.п. Верхний Курп» Терского муниципального района КБР, 361210, КБР, Терский район, с.Верхний Курп, ул.Ашхотова, 131, ОГРН №1050700405458 от 15.08.2005г.			население
10	с.п. Верхний Курп, ул. Ашхотова, 70	43.470209	44.370101	1	1,1			МУ «Местная администрация с.п. Верхний Курп» Терского муниципального района КБР, 361210, КБР, Терский район, с.Верхний Курп, ул.Ашхотова, 131, ОГРН №1050700405458 от 15.08.2005г.			население
11	с.п. Верхний Курп, ул. Ашхотова, 84	43.470607	44.369977	1	1,1			МУ «Местная администрация с.п. Верхний Курп» Терского муниципального района КБР, 361210, КБР, Терский район, с.Верхний Курп, ул.Ашхотова, 131, ОГРН №1050700405458 от 15.08.2005г.			население
12	с.п. Верхний Курп, ул. Ашхотова, 92	43.472303	43.472303	1	1,1			МУ «Местная администрация с.п. Верхний Курп» Терского муниципального района КБР, 361210, КБР, Терский район, с.Верхний Курп, ул.Ашхотова, 131, ОГРН №1050700405458 от 15.08.2005г.			население
13	с.п. Верхний Курп, ул. Ашхотова, 98	43.474072	44.369056	1	1,1			МУ «Местная администрация с.п. Верхний Курп» Терского муниципального района КБР, 361210, КБР, Терский район, с.Верхний Курп, ул.Ашхотова, 131, ОГРН №1050700405458 от 15.08.2005г.			население
14	с.п. Верхний Курп, ул. Ашхотова, 110	43.476092	44.368538	1	1,1			МУ «Местная администрация с.п. Верхний Курп» Терского муниципального района КБР, 361210, КБР, Терский район, с.Верхний Курп, ул.Ашхотова, 131, ОГРН №1050700405458 от 15.08.2005г.			население
15	с.п. Верхний Курп, ул. Ашхотова, 131	43.478709	44.367911	1	1,1			МУ «Местная администрация с.п. Верхний Курп» Терского муниципального района КБР, 361210, КБР, Терский район, с.Верхний Курп, ул.Ашхотова, 131, ОГРН №1050700405458 от 15.08.2005г.			население

№ п/п	Адрес мест (площадок) накопления твердых коммунальных отходов	Географические координаты мест (площадок) накопления твердых коммунальных отходов	Технические характеристики мест (площадок) накопления твердых				Данные о собственниках мест (площадок) накопления твердых коммунальных отходов			Данные об источниках образования твердых коммунальных отходов, которые складываются в местах (на площадках) накопления твердых коммунальных отходов	
			сведения об используемом покрытии, ограждении, площади	количество		количество		для юридических лиц, в том числе органов государственной власти и местного самоуправления, - полное наименование и основной государственный регистрационный номер записи в Едином государственном реестре юридических лиц, фактический адрес	для индивидуальных предпринимателей - фамилия, имя, отчество, основной государственный регистрационный номер записи в Едином государственном реестре индивидуальных предпринимателей, адрес регистрации по месту жительства		для физических лиц - фамилия, имя, отчество, серия, номер и дата выдачи паспорта или иного документа, удостоверяющего личность в соответствии с законодательством Российской Федерации, адрес регистрации по месту жительства, контактные данные
				шт	м3	шт	м3				
16	с.п. Верхний Курп, ул. Ашхотова, 133	43.479206	44.367798	1	1,1			МУ «Местная администрация с.п. Верхний Курп» Терского муниципального района КБР, 361210, КБР, Терский район, с.Верхний Курп, ул.Ашхотова, 131, ОГРН №1050700405458 от 15.08.2005г.			население
17	с.п. Верхний Курп, ул. Советская, 2	43.459499	44.369802	1	1,1			МУ «Местная администрация с.п. Верхний Курп» Терского муниципального района КБР, 361210, КБР, Терский район, с.Верхний Курп, ул.Ашхотова, 131, ОГРН №1050700405458 от 15.08.2005г.			население
18	с.п. Верхний Курп, ул. Советская, 8	43.460542	44.369533	1	1,1			МУ «Местная администрация с.п. Верхний Курп» Терского муниципального района КБР, 361210, КБР, Терский район, с.Верхний Курп, ул.Ашхотова, 131, ОГРН №1050700405458 от 15.08.2005г.			население
19	с.п. Верхний Курп, ул. Советская, 16	43.461933	44.369191	1	1,1			МУ «Местная администрация с.п. Верхний Курп» Терского муниципального района КБР, 361210, КБР, Терский район, с.Верхний Курп, ул.Ашхотова, 131, ОГРН №1050700405458 от 15.08.2005г.			население
20	с.п. Верхний Курп, ул. Советская, 26	43.463652	44.368736	1	1,1			МУ «Местная администрация с.п. Верхний Курп» Терского муниципального района КБР, 361210, КБР, Терский район, с.Верхний Курп, ул.Ашхотова, 131, ОГРН №1050700405458 от 15.08.2005г.			население
21	с.п. Верхний Курп, ул. Советская, 38	43.464562	44.368509	1	1,1			МУ «Местная администрация с.п. Верхний Курп» Терского муниципального района КБР, 361210, КБР, Терский район, с.Верхний Курп, ул.Ашхотова, 131, ОГРН №1050700405458 от 15.08.2005г.			население
22	с.п. Верхний Курп, ул. Советская, 50	43.466077	44.367998	1	1,1			МУ «Местная администрация с.п. Верхний Курп» Терского муниципального района КБР, 361210, КБР, Терский район, с.Верхний Курп, ул.Ашхотова, 131, ОГРН №1050700405458 от 15.08.2005г.			население
23	с.п. Верхний Курп, ул. Советская, 60	43.467682	44.367709	1	1,1			МУ «Местная администрация с.п. Верхний Курп» Терского муниципального района КБР, 361210, КБР, Терский район, с.Верхний Курп, ул.Ашхотова, 131, ОГРН №1050700405458 от 15.08.2005г.			население
24	с.п. Верхний Курп, ул. Советская, 70	43.469904	44.367154	1	1,1			МУ «Местная администрация с.п. Верхний Курп» Терского муниципального района КБР, 361210, КБР, Терский район, с.Верхний Курп, ул.Ашхотова, 131, ОГРН №1050700405458 от 15.08.2005г.			население
25	с.п. Верхний Курп, ул. Советская, 80	43.471874	44.366727	1	1,1			МУ «Местная администрация с.п. Верхний Курп» Терского муниципального района КБР, 361210, КБР, Терский район, с.Верхний Курп, ул.Ашхотова, 131, ОГРН №1050700405458 от 15.08.2005г.			население
26	с.п. Верхний Курп, ул. Советская, 92	43.473790	44.366398	1	1,1			МУ «Местная администрация с.п. Верхний Курп» Терского муниципального района КБР, 361210, КБР, Терский район, с.Верхний Курп, ул.Ашхотова, 131, ОГРН №1050700405458 от 15.08.2005г.			население
27	с.п. Верхний Курп, ул. Советская, 102	43.474912	44.366104	1	1,1			МУ «Местная администрация с.п. Верхний Курп» Терского муниципального района КБР, 361210, КБР, Терский район, с.Верхний Курп, ул.Ашхотова, 131, ОГРН №1050700405458 от 15.08.2005г.			население

№ п/п	Адрес мест (площадок) накопления твердых коммунальных отходов	Географические координаты мест (площадок) накопления твердых коммунальных отходов	Технические характеристики мест (площадок) накопления твердых				Данные о собственниках мест (площадок) накопления твердых коммунальных отходов			Данные об источниках образования твердых коммунальных отходов, которые складываются в местах (на площадках) накопления твердых коммунальных отходов	
			сведения об используемом покрытии, ограждении, площади	количество		количество		для юридических лиц, в том числе органов государственной власти и местного самоуправления, - полное наименование и основной государственный регистрационный номер записи в Едином государственном реестре юридических лиц, фактический адрес	для индивидуальных предпринимателей - фамилия, имя, отчество, основной государственный регистрационный номер записи в Едином государственном реестре индивидуальных предпринимателей, адрес регистрации по месту жительства		для физических лиц - фамилия, имя, отчество, серия, номер и дата выдачи паспорта или иного документа, удостоверяющего личность в соответствии с законодательством Российской Федерации, адрес регистрации по месту жительства, контактные данные
				шт	м3	шт	м3				
28	с.п. Верхний Курп, ул. Советская, 114	43.477025	44.365667	1	1,1			МУ «Местная администрация с.п. Верхний Курп» Терского муниципального района КБР, 361210, КБР, Терский район, с.Верхний Курп, ул.Ашхотова, 131, ОГРН №1050700405458 от 15.08.2005г.			население
29	с.п. Верхний Курп, ул. Советская, 116	43.478144	44.365442	1	1,1			МУ «Местная администрация с.п. Верхний Курп» Терского муниципального района КБР, 361210, КБР, Терский район, с.Верхний Курп, ул.Ашхотова, 131, ОГРН №1050700405458 от 15.08.2005г.			население
30	с.п. Верхний Курп, ул. Умарова, 2	43.459520	44.366233	1	1,1			МУ «Местная администрация с.п. Верхний Курп» Терского муниципального района КБР, 361210, КБР, Терский район, с.Верхний Курп, ул.Ашхотова, 131, ОГРН №1050700405458 от 15.08.2005г.			население
31	с.п. Верхний Курп, Ул. Умарова, 14	43.461307	44.365861	1	1,1			МУ «Местная администрация с.п. Верхний Курп» Терского муниципального района КБР, 361210, КБР, Терский район, с.Верхний Курп, ул.Ашхотова, 131, ОГРН №1050700405458 от 15.08.2005г.			население
32	с.п. Верхний Курп, ул. Умарова, 24	43.463070	44.365496	1	1,1			МУ «Местная администрация с.п. Верхний Курп» Терского муниципального района КБР, 361210, КБР, Терский район, с.Верхний Курп, ул.Ашхотова, 131, ОГРН №1050700405458 от 15.08.2005г.			население
33	с.п. Верхний Курп, ул. Умарова, 38	43.465191	44.365132	1	1,1			МУ «Местная администрация с.п. Верхний Курп» Терского муниципального района КБР, 361210, КБР, Терский район, с.Верхний Курп, ул.Ашхотова, 131, ОГРН №1050700405458 от 15.08.2005г.			население
34	с.п. Верхний Курп, ул. Умарова, 48	43.467189	44.364643	1	1,1			МУ «Местная администрация с.п. Верхний Курп» Терского муниципального района КБР, 361210, КБР, Терский район, с.Верхний Курп, ул.Ашхотова, 131, ОГРН №1050700405458 от 15.08.2005г.			население
35	с.п. Верхний Курп, ул. Умарова, 64	43.470015	44.364053	1	1,1			МУ «Местная администрация с.п. Верхний Курп» Терского муниципального района КБР, 361210, КБР, Терский район, с.Верхний Курп, ул.Ашхотова, 131, ОГРН №1050700405458 от 15.08.2005г.			население
36	с.п. Верхний Курп, ул. Умарова, 70	43.471903	44.363681	1	1,1			МУ «Местная администрация с.п. Верхний Курп» Терского муниципального района КБР, 361210, КБР, Терский район, с.Верхний Курп, ул.Ашхотова, 131, ОГРН №1050700405458 от 15.08.2005г.			население
37	с.п. Верхний Курп, ул. Умарова, 82	43.475615	44.362921	1	1,1			МУ «Местная администрация с.п. Верхний Курп» Терского муниципального района КБР, 361210, КБР, Терский район, с.Верхний Курп, ул.Ашхотова, 131, ОГРН №1050700405458 от 15.08.2005г.			население
38	с.п. Верхний Курп, ул. Умарова, 88	43.477433	44.362602	1	1,1			МУ «Местная администрация с.п. Верхний Курп» Терского муниципального района КБР, 361210, КБР, Терский район, с.Верхний Курп, ул.Ашхотова, 131, ОГРН №1050700405458 от 15.08.2005г.			население
39	с.п. Верхний Курп, ул. Безымянная, 2	43.460335	44.375485	1	1,1			МУ «Местная администрация с.п. Верхний Курп» Терского муниципального района КБР, 361210, КБР, Терский район, с.Верхний Курп, ул.Ашхотова, 131, ОГРН №1050700405458 от 15.08.2005г.			население

№ п/п	Адрес мест (площадок) накопления твердых коммунальных отходов	Географические координаты мест (площадок) накопления твердых коммунальных отходов	Технические характеристики мест (площадок) накопления твердых				Данные о собственниках мест (площадок) накопления твердых коммунальных отходов			Данные об источниках образования твердых коммунальных отходов, которые складываются в местах (на площадках) накопления твердых коммунальных отходов	
			сведения об используемом покрытии, ограждении, площади	количество		количество		для юридических лиц, в том числе органов государственной власти и местного самоуправления, - полное наименование и основной государственный регистрационный номер записи в Едином государственном реестре юридических лиц, фактический адрес	для индивидуальных предпринимателей - фамилия, имя, отчество, основной государственный регистрационный номер записи в Едином государственном реестре индивидуальных предпринимателей, адрес регистрации по месту жительства		для физических лиц - фамилия, имя, отчество, серия, номер и дата выдачи паспорта или иного документа, удостоверяющего личность в соответствии с законодательством Российской Федерации, адрес регистрации по месту жительства, контактные данные
				шт	м3	шт	м3				
40	с.п. Верхний Курп, ул. Безымянная, 4	43.460821	44.375385	1	1,1			МУ «Местная администрация с.п. Верхний Курп» Терского муниципального района КБР, 361210, КБР, Терский район, с.Верхний Курп, ул.Ашхотова, 131, ОГРН №1050700405458 от 15.08.2005г.			население
41	с.п. Верхний Курп, ул. Безымянная, 5	43.461579	44.375307	1	1,1			МУ «Местная администрация с.п. Верхний Курп» Терского муниципального района КБР, 361210, КБР, Терский район, с.Верхний Курп, ул.Ашхотова, 131, ОГРН №1050700405458 от 15.08.2005г.			население
42	с.п. Верхний Курп, ул. Безымянная, 25	43.464767	44.373576	1	1,1			МУ «Местная администрация с.п. Верхний Курп» Терского муниципального района КБР, 361210, КБР, Терский район, с.Верхний Курп, ул.Ашхотова, 131, ОГРН №1050700405458 от 15.08.2005г.			население
43	с.п. Верхний Курп, пер. Мирный, 4	43.466630	44.366156	1	1,1			МУ «Местная администрация с.п. Верхний Курп» Терского муниципального района КБР, 361210, КБР, Терский район, с.Верхний Курп, ул.Ашхотова, 131, ОГРН №1050700405458 от 15.08.2005г.			население
	с.п. Инаркой										
1	с.Инаркой, ул.Дышскова 3	43.489997	44.363380	1	1,1			МУ « Местная администрация с.п. Инаркой» Терского муниципального района КБР, КБР, Терский район, с.Инаркой, ул. Дышскова, 10, ОГРН №1020700588677 от 18.09.2002г.			население
2	с.Инаркой, ул.Дышскова,9	43.489983	44.363864	1	1,1			МУ « Местная администрация с.п. Инаркой» Терского муниципального района КБР, КБР, Терский район, с.Инаркой, ул. Дышскова, 10, ОГРН №1020700588677 от 18.09.2002г.			население
3	с.Инаркой, ул.Дышскова,14	43.490098	44.363079	1	1,1			МУ « Местная администрация с.п. Инаркой» Терского муниципального района КБР, КБР, Терский район, с.Инаркой, ул. Дышскова, 10, ОГРН №1020700588677 от 18.09.2002г.			население
4	с.Инаркой, ул.Дышскова,6А	43.490371	44.365378	1	1,1			МУ « Местная администрация с.п. Инаркой» Терского муниципального района КБР, КБР, Терский район, с.Инаркой, ул. Дышскова, 10, ОГРН №1020700588677 от 18.09.2002г.			население
5	с.Инаркой, ул.Дышскова,5	43.493396	44.364921	1	1,1			МУ « Местная администрация с.п. Инаркой» Терского муниципального района КБР, КБР, Терский район, с.Инаркой, ул. Дышскова, 10, ОГРН №1020700588677 от 18.09.2002г.			население
6	с.Инаркой, ул.Гетсжаева,8	43.493396	44.364921	1	1,1			МУ « Местная администрация с.п. Инаркой» Терского муниципального района КБР, КБР, Терский район, с.Инаркой, ул. Дышскова, 10, ОГРН №1020700588677 от 18.09.2002г.			население
7	с.Инаркой, ул.Гетсжаева,15	43.494809	44.364356	1	1,1			МУ « Местная администрация с.п. Инаркой» Терского муниципального района КБР, КБР, Терский район, с.Инаркой, ул. Дышскова, 10, ОГРН №1020700588677 от 18.09.2002г.			население

№ п/п	Адрес мест (площадок) накопления твердых коммунальных отходов	Географические координаты мест (площадок) накопления твердых коммунальных отходов	Технические характеристики мест (площадок) накопления твердых				Данные о собственниках мест (площадок) накопления твердых коммунальных отходов			Данные об источниках образования твердых коммунальных отходов, которые складываются в местах (на площадках) накопления твердых коммунальных отходов	
			сведения об используемом покрытии, ограждении, площади	количество		количество		для юридических лиц, в том числе органов государственной власти и местного самоуправления, - полное наименование и основной государственный регистрационный номер записи в Едином государственном реестре юридических лиц, фактический адрес	для индивидуальных предпринимателей - фамилия, имя, отчество, основной государственный регистрационный номер записи в Едином государственном реестре индивидуальных предпринимателей, адрес регистрации по месту жительства		для физических лиц - фамилия, имя, отчество, серия, номер и дата выдачи паспорта или иного документа, удостоверяющего личность в соответствии с законодательством Российской Федерации, адрес регистрации по месту жительства, контактные данные
шт	м3	шт		м3							
8	с.Инаркой, ул.Гетсжасва,27	43.496608	44.363752	1	1,1			МУ « Местная администрация с.п. Инаркой» Терского муниципального района КБР, КБР, Терский район, с.Инаркой, ул. Дышкова, 10, ОГРН №1020700588677 от 18.09.2002г.			население
9	с.Инаркой, ул.Гетсжасва 40	43.498775	44.362951	1	1,1			МУ « Местная администрация с.п. Инаркой» Терского муниципального района КБР, КБР, Терский район, с.Инаркой, ул. Дышкова, 10, ОГРН №1020700588677 от 18.09.2002г.			население
10	с.Инаркой, ул.Хибисва,1а	43.483819	44.361730	1	1,1			МУ « Местная администрация с.п. Инаркой» Терского муниципального района КБР, КБР, Терский район, с.Инаркой, ул. Дышкова, 10, ОГРН №1020700588677 от 18.09.2002г.			население
11	с.Инаркой, ул.Хибисва,4	43.481493	44.362470	1	1,1			МУ « Местная администрация с.п. Инаркой» Терского муниципального района КБР, КБР, Терский район, с.Инаркой, ул. Дышкова, 10, ОГРН №1020700588677 от 18.09.2002г.			население
12	с.Инаркой, ул.Хибисва,5	43.485290	44.361773	1	1,1			МУ « Местная администрация с.п. Инаркой» Терского муниципального района КБР, КБР, Терский район, с.Инаркой, ул. Дышкова, 10, ОГРН №1020700588677 от 18.09.2002г.			население
13	с.Инаркой, ул.Хибисва,13	43.486544	44.361773	1	1,1			МУ « Местная администрация с.п. Инаркой» Терского муниципального района КБР, КБР, Терский район, с.Инаркой, ул. Дышкова, 10, ОГРН №1020700588677 от 18.09.2002г.			население
14	с.Инаркой, ул.Хибисва,27	43.489121	44.361757	1	1,1			МУ « Местная администрация с.п. Инаркой» Терского муниципального района КБР, КБР, Терский район, с.Инаркой, ул. Дышкова, 10, ОГРН №1020700588677 от 18.09.2002г.			население
15	с.Инаркой, ул.Хибисва напротив дома №37	43.490989	44.361912	1	1,1			МУ « Местная администрация с.п. Инаркой» Терского муниципального района КБР, КБР, Терский район, с.Инаркой, ул. Дышкова, 10, ОГРН №1020700588677 от 18.09.2002г.			население
16	с.Инаркой, ул.Хибисва напротив дома №43	43.492537	44.361877	1	1,1			МУ « Местная администрация с.п. Инаркой» Терского муниципального района КБР, КБР, Терский район, с.Инаркой, ул. Дышкова, 10, ОГРН №1020700588677 от 18.09.2002г.			население
17	с.Инаркой, ул.Хибисва напротив дома №48	43.494523	44.361849	1	1,1			МУ « Местная администрация с.п. Инаркой» Терского муниципального района КБР, КБР, Терский район, с.Инаркой, ул. Дышкова, 10, ОГРН №1020700588677 от 18.09.2002г.			население
18	с.Инаркой, ул.Хибисва напротив дома №58	43.497360	44.361754	1	1,1			МУ « Местная администрация с.п. Инаркой» Терского муниципального района КБР, КБР, Терский район, с.Инаркой, ул. Дышкова, 10, ОГРН №1020700588677 от 18.09.2002г.			население
19	с.Инаркой, ул.Советская,16	43.482452	44.364351	1	1,1			МУ « Местная администрация с.п. Инаркой» Терского муниципального района КБР, КБР, Терский район, с.Инаркой, ул. Дышкова, 10, ОГРН №1020700588677 от 18.09.2002г.			население

№ п/п	Адрес мест (площадок) накопления твердых коммунальных отходов	Географические координаты мест (площадок) накопления твердых коммунальных отходов	Технические характеристики мест (площадок) накопления твердых				Данные о собственниках мест (площадок) накопления твердых коммунальных отходов			Данные об источниках образования твердых коммунальных отходов, которые складываются в местах (на площадках) накопления твердых коммунальных отходов	
			сведения об используемом покрытии, ограждении, площади	количество		количество		для юридических лиц, в том числе органов государственной власти и местного самоуправления, - полное наименование и основной государственный регистрационный номер записи в Едином государственном реестре юридических лиц, фактический адрес	для индивидуальных предпринимателей - фамилия, имя, отчество, основной государственный регистрационный номер записи в Едином государственном реестре индивидуальных предпринимателей, адрес регистрации по месту жительства		для физических лиц - фамилия, имя, отчество, серия, номер и дата выдачи паспорта или иного документа, удостоверяющего личность в соответствии с законодательством Российской Федерации, адрес регистрации по месту жительства, контактные данные
				шт	м3	шт	м3				
20	с.Инаркой, ул.Советская,8	43.481352	44.364669	1	1,1			МУ « Местная администрация с.п. Инаркой» Терского муниципального района КБР, КБР, Терский район, с.Инаркой, ул. Дышкова, 10, ОГРН №1020700588677 от 18.09.2002г.			население
21	с.Инаркой, ул.Ленина,6	43.480672	44.367383	1	1,1			МУ « Местная администрация с.п. Инаркой» Терского муниципального района КБР, КБР, Терский район, с.Инаркой, ул. Дышкова, 10, ОГРН №1020700588677 от 18.09.2002г.			население
22	с.Инаркой, ул.Ленина,16	43.482758	44.366856	1	1,1			МУ « Местная администрация с.п. Инаркой» Терского муниципального района КБР, КБР, Терский район, с.Инаркой, ул. Дышкова, 10, ОГРН №1020700588677 от 18.09.2002г.			население
23	с.Инаркой, ул.Ленина (угол ул.Ленина и ул.Надречная)	43.484132	44.366506	1	1,1			МУ « Местная администрация с.п. Инаркой» Терского муниципального района КБР, КБР, Терский район, с.Инаркой, ул. Дышкова, 10, ОГРН №1020700588677 от 18.09.2002г.			население
24	с.Инаркой, ул.Ленина (угол дома пер.Степной,1)	43.485683	44.366131	1	1,1			МУ « Местная администрация с.п. Инаркой» Терского муниципального района КБР, КБР, Терский район, с.Инаркой, ул. Дышкова, 10, ОГРН №1020700588677 от 18.09.2002г.			население
25	с.Инаркой, ул.Ленина,34	43.486987	44.365769	1	1,1			МУ « Местная администрация с.п. Инаркой» Терского муниципального района КБР, КБР, Терский район, с.Инаркой, ул. Дышкова, 10, ОГРН №1020700588677 от 18.09.2002г.			население
26	с.Инаркой, ул.Ленина,35	43.487670	44.365469	1	1,1			МУ « Местная администрация с.п. Инаркой» Терского муниципального района КБР, КБР, Терский район, с.Инаркой, ул. Дышкова, 10, ОГРН №1020700588677 от 18.09.2002г.			население
27	с.Инаркой, ул.Ленина,42	43.488187	44.365446	1	1,1			МУ « Местная администрация с.п. Инаркой» Терского муниципального района КБР, КБР, Терский район, с.Инаркой, ул. Дышкова, 10, ОГРН №1020700588677 от 18.09.2002г.			население
28	с.Инаркой, ул.Ленина,50	43.489545	44.365073	1	1,1			МУ « Местная администрация с.п. Инаркой» Терского муниципального района КБР, КБР, Терский район, с.Инаркой, ул. Дышкова, 10, ОГРН №1020700588677 от 18.09.2002г.			население
29	с.Инаркой, ул.Надречная,5	43.484531	44.367816	1	1,1			МУ « Местная администрация с.п. Инаркой» Терского муниципального района КБР, КБР, Терский район, с.Инаркой, ул. Дышкова, 10, ОГРН №1020700588677 от 18.09.2002г.			население
30	с.Инаркой, ул.Надречная,9	43.485356	44.368202	1	1,1			МУ « Местная администрация с.п. Инаркой» Терского муниципального района КБР, КБР, Терский район, с.Инаркой, ул. Дышкова, 10, ОГРН №1020700588677 от 18.09.2002г.			население
31	с.Инаркой, пер.Мирный,7	43.488258	44.363521	1	1,1			МУ « Местная администрация с.п. Инаркой» Терского муниципального района КБР, КБР, Терский район, с.Инаркой, ул. Дышкова, 10, ОГРН №1020700588677 от 18.09.2002г.			население

№ п/п	Адрес мест (площадок) накопления твердых коммунальных отходов	Географические координаты мест (площадок) накопления твердых коммунальных отходов	Технические характеристики мест (площадок) накопления твердых				Данные о собственниках мест (площадок) накопления твердых коммунальных отходов			Данные об источниках образования твердых коммунальных отходов, которые складываются в местах (на площадках) накопления твердых коммунальных отходов	
			сведения об используемом покрытии, ограждении, площади	количество		количество		для юридических лиц, в том числе органов государственной власти и местного самоуправления, - полное наименование и основной государственный регистрационный номер записи в Едином государственном реестре юридических лиц, фактический адрес	для индивидуальных предпринимателей - фамилия, имя, отчество, основной государственный регистрационный номер записи в Едином государственном реестре индивидуальных предпринимателей, адрес регистрации по месту жительства		для физических лиц - фамилия, имя, отчество, серия, номер и дата выдачи паспорта или иного документа, удостоверяющего личность в соответствии с законодательством Российской Федерации, адрес регистрации по месту жительства, контактные данные
				шт	м3	шт	м3				
32	с.Инаркой, пер.Молодежный,7	43.486816	44.364054	1	1,1			МУ « Местная администрация с.п. Инаркой» Терского муниципального района КБР, КБР, Терский район, с.Инаркой, ул. Дышкова, 10, ОГРН №1020700588677 от 18.09.2002г.			население
33	с.Инаркой, пер.Рабочий, 8а	43.485566	44.363186	1	1,1			МУ « Местная администрация с.п. Инаркой» Терского муниципального района КБР, КБР, Терский район, с.Инаркой, ул. Дышкова, 10, ОГРН №1020700588677 от 18.09.2002г.			население
34	с.Инаркой, пер.Южный,12	43.483787	44.365351	1	1,1			МУ « Местная администрация с.п. Инаркой» Терского муниципального района КБР, КБР, Терский район, с.Инаркой, ул. Дышкова, 10, ОГРН №1020700588677 от 18.09.2002г.			население
35	с.Инаркой, ул.Учительская напротив дома №4	43.486791	44.366665	1	1,1			МУ « Местная администрация с.п. Инаркой» Терского муниципального района КБР, КБР, Терский район, с.Инаркой, ул. Дышкова, 10, ОГРН №1020700588677 от 18.09.2002г.			население
36	с.Инаркой, пер.Солнечный,5	43.487935	44.367071	1	1,1			МУ « Местная администрация с.п. Инаркой» Терского муниципального района КБР, КБР, Терский район, с.Инаркой, ул. Дышкова, 10, ОГРН №1020700588677 от 18.09.2002г.			население
37	с.Инаркой, ул.Нижняя,26	43.496585	44.371332	1	1,1			МУ « Местная администрация с.п. Инаркой» Терского муниципального района КБР, КБР, Терский район, с.Инаркой, ул. Дышкова, 10, ОГРН №1020700588677 от 18.09.2002г.			население
38	с.Инаркой, ул.317 Дивизии,3	43.484836	44.359427	1	1,1			МУ « Местная администрация с.п. Инаркой» Терского муниципального района КБР, КБР, Терский район, с.Инаркой, ул. Дышкова, 10, ОГРН №1020700588677 от 18.09.2002г.			население
39	с.Инаркой, ул.317 Дивизии,15	43.486926	44.359529	1	1,1			МУ « Местная администрация с.п. Инаркой» Терского муниципального района КБР, КБР, Терский район, с.Инаркой, ул. Дышкова, 10, ОГРН №1020700588677 от 18.09.2002г.			население
40	с.Инаркой, ул.317 Дивизии,25	43.488323	44.359593	1	1,1			МУ « Местная администрация с.п. Инаркой» Терского муниципального района КБР, КБР, Терский район, с.Инаркой, ул. Дышкова, 10, ОГРН №1020700588677 от 18.09.2002г.			население
41	с.Инаркой, ул.317 Дивизии,33	43.489598	44.359666	1	1,1			МУ « Местная администрация с.п. Инаркой» Терского муниципального района КБР, КБР, Терский район, с.Инаркой, ул. Дышкова, 10, ОГРН №1020700588677 от 18.09.2002г.			население
42	с.Инаркой, ул.317 Дивизии,40	43.491688	44.359444	1	1,1			МУ « Местная администрация с.п. Инаркой» Терского муниципального района КБР, КБР, Терский район, с.Инаркой, ул. Дышкова, 10, ОГРН №1020700588677 от 18.09.2002г.			население
43	с.Инаркой, дорога на новое кладбище (новое кладбище)	43.491603	44.357294	1	1,1			МУ « Местная администрация с.п. Инаркой» Терского муниципального района КБР, КБР, Терский район, с.Инаркой, ул. Дышкова, 10, ОГРН №1020700588677 от 18.09.2002г.			население

№ п/п	Адрес мест (площадок) накопления твердых коммунальных отходов	Географические координаты мест (площадок) накопления твердых коммунальных отходов	Технические характеристики мест (площадок) накопления твердых				Данные о собственниках мест (площадок) накопления твердых коммунальных отходов				Данные об источниках образования твердых коммунальных отходов, которые складываются в местах (на площадках) накопления твердых коммунальных отходов
			сведения об используемом покрытии, ограждении, площади	количество		количество		для юридических лиц, в том числе органов государственной власти и местного самоуправления, - полное наименование и основной государственный регистрационный номер записи в Едином государственном реестре юридических лиц, фактический адрес	для индивидуальных предпринимателей - фамилия, имя, отчество, основной государственный регистрационный номер записи в Едином государственном реестре индивидуальных предпринимателей, адрес регистрации по месту жительства	для физических лиц - фамилия, имя, отчество, серия, номер и дата выдачи паспорта или иного документа, удостоверяющего личность в соответствии с законодательством Российской Федерации, адрес регистрации по месту жительства, контактные данные	
44	с.Инаркой, ул.317 Дивизии,46	43.494688	44.360087	1	1,1			МУ « Местная администрация с.п. Инаркой» Терского муниципального района КБР, КБР, Терский район, с.Инаркой, ул. Дышкова, 10, ОГРН №1020700588677 от 18.09.2002г.			население
45	с.Инаркой, ул.317 Дивизии (склад между домами №42 и №44)	43.492668	44.359958	1	1,1			МУ « Местная администрация с.п. Инаркой» Терского муниципального района КБР, КБР, Терский район, с.Инаркой, ул. Дышкова, 10, ОГРН №1020700588677 от 18.09.2002г.			население
	с.п. Интернациональное										
1	с.п. Интернациональное, ул. Парковая	43.480323, 44.121578		5	1,1			МУ «Местная администрация с.п. Интернациональное» Терского муниципального района КБР, 361206, КБР, Терский район, с.п.Интернациональное, ул. Парковая 1, ОГРН №1020700589788 от 10.12.2002г.			население
	с.п. Красноармейское										
1	с.Красноармейское, ул. Надтеречная, 1	43.6381	44.1228	1	1,1			МУ «Местная администрация с.п.Красноармейское», 361217, КБР, Терский район с.п. Красноармейское, ул. Центральная,45, ОГРН №1020700589755 от 10.12.2002г.			население
2	с.Красноармейское, ул. Надтеречная, 23	43.6408	44.1256	1	1,1			МУ «Местная администрация с.п.Красноармейское», 361217, КБР, Терский район с.п. Красноармейское, ул. Центральная,45, ОГРН №1020700589755 от 10.12.2002г.			население
3	с.Красноармейское, ул. Ашхотова, 22	43.6392	44.1268	1	1,1			МУ «Местная администрация с.п.Красноармейское», 361217, КБР, Терский район с.п. Красноармейское, ул. Центральная,45, ОГРН №1020700589755 от 10.12.2002г.			население
4	с.Красноармейское, ул. Ашхотова, 1	43.6365	44.1240	1	1,1			МУ «Местная администрация с.п.Красноармейское», 361217, КБР, Терский район с.п. Красноармейское, ул. Центральная,45, ОГРН №1020700589755 от 10.12.2002г.			население
5	с.Красноармейское, ул. Болотокова, 1	43.6309	44.1200	2	1,1			МУ «Местная администрация с.п.Красноармейское», 361217, КБР, Терский район с.п. Красноармейское, ул. Центральная,45, ОГРН №1020700589755 от 10.12.2002г.			население
6	с.Красноармейское, ул. Болотокова, 35	43.6351	44.1247	2	1,1			МУ «Местная администрация с.п.Красноармейское», 361217, КБР, Терский район с.п. Красноармейское, ул. Центральная,45, ОГРН №1020700589755 от 10.12.2002г.			население
7	с.Красноармейское, ул. Болотокова, 70	43.6377	44.1283	2	1,1			МУ «Местная администрация с.п.Красноармейское», 361217, КБР, Терский район с.п. Красноармейское, ул. Центральная,45, ОГРН №1020700589755 от 10.12.2002г.			население
8	с.Красноармейское, ул. Тельмана, 36	43.6372	44.1292	1	1,1			МУ «Местная администрация с.п.Красноармейское», 361217, КБР, Терский район с.п. Красноармейское, ул. Центральная,45, ОГРН №1020700589755 от 10.12.2002г.			население
9	с.Красноармейское, ул. Тельмана, 5	43.6338	44.1262	1	1,1			МУ «Местная администрация с.п.Красноармейское», 361217, КБР, Терский район с.п. Красноармейское, ул. Центральная,45, ОГРН №1020700589755 от 10.12.2002г.			население
10	с.Красноармейское, ул. Интернациональная, 1	43.6329	44.1269	1	1,1			МУ «Местная администрация с.п.Красноармейское», 361217, КБР, Терский район с.п. Красноармейское, ул. Центральная,45, ОГРН №1020700589755 от 10.12.2002г.			население

№ п/п	Адрес мест (площадок) накопления твердых коммунальных отходов	Географические координаты мест (площадок) накопления твердых коммунальных отходов	Технические характеристики мест (площадок) накопления твердых				Данные о собственниках мест (площадок) накопления твердых коммунальных отходов			Данные об источниках образования твердых коммунальных отходов, которые складываются в местах (на площадках) накопления твердых коммунальных отходов	
			сведения об используемом покрытии, ограждении, площади	количество		количество		для юридических лиц, в том числе органов государственной власти и местного самоуправления, - полное наименование и основной государственный регистрационный номер записи в Едином государственном реестре юридических лиц, фактический адрес	для индивидуальных предпринимателей - фамилия, имя, отчество, основной государственный регистрационный номер записи в Едином государственном реестре индивидуальных предпринимателей, адрес регистрации по месту жительства		для физических лиц - фамилия, имя, отчество, серия, номер и дата выдачи паспорта или иного документа, удостоверяющего личность в соответствии с законодательством Российской Федерации, адрес регистрации по месту жительства, контактные данные
				шт	м3	шт	м3				
11	с.Красноармейское, ул. Интернациональная,33	43.6366	44.1304	1	1,1			МУ «Местная администрация с.п.Красноармейское», 361217, КБР, Терекский район с.п. Красноармейское, ул. Центральная,45, ОГРН №1020700589755 от 10.12.2002г.			население
12	с.Красноармейское, ул. Ворошилова, 1	43.6326	44.1221	1	1,1			МУ «Местная администрация с.п.Красноармейское», 361217, КБР, Терекский район с.п. Красноармейское, ул. Центральная,45, ОГРН №1020700589755 от 10.12.2002г.			население
13	с.Красноармейское, ул. Ворошилова, 30	43.6315	44.1263	1	1,1			МУ «Местная администрация с.п.Красноармейское», 361217, КБР, Терекский район с.п. Красноармейское, ул. Центральная,45, ОГРН №1020700589755 от 10.12.2002г.			население
14	п. Опытное, ул. Кабардинская, 25	43.6314	44.1283	2	1,1			МУ «Местная администрация с.п.Красноармейское», 361217, КБР, Терекский район с.п. Красноармейское, ул. Центральная,45, ОГРН №1020700589755 от 10.12.2002г.			население
15	п. Опытное, ул. Кабардинская, 45	43.6337	44.1305	2	1,1			МУ «Местная администрация с.п.Красноармейское», 361217, КБР, Терекский район с.п. Красноармейское, ул. Центральная,45, ОГРН №1020700589755 от 10.12.2002г.			население
16	п.Опытное, ул. Зеленая, 8	43.6348	44.1319	1	1,1			МУ «Местная администрация с.п.Красноармейское», 361217, КБР, Терекский район с.п. Красноармейское, ул. Центральная,45, ОГРН №1020700589755 от 10.12.2002г.			население
17	п.Опытное, ул. Новая, 2	43.6357	44.1349	1	1,1			МУ «Местная администрация с.п.Красноармейское», 361217, КБР, Терекский район с.п. Красноармейское, ул. Центральная,45, ОГРН №1020700589755 от 10.12.2002г.			население
18	п.Опытное, ул. Новострочная, 4	43.6331	44.1331	1	1,1			МУ «Местная администрация с.п.Красноармейское», 361217, КБР, Терекский район с.п. Красноармейское, ул. Центральная,45, ОГРН №1020700589755 от 10.12.2002г.			население
19	п.Опытное, ул. Учительская, 5	43.6337	44.1356	1	1,1			МУ «Местная администрация с.п.Красноармейское», 361217, КБР, Терекский район с.п. Красноармейское, ул. Центральная,45, ОГРН №1020700589755 от 10.12.2002г.			население
20	п.Опытное, ул. Эржибова, 1	43.6298	44.1308	1	1,1			МУ «Местная администрация с.п.Красноармейское», 361217, КБР, Терекский район с.п. Красноармейское, ул. Центральная,45, ОГРН №1020700589755 от 10.12.2002г.			население
21	п.Опытное, ул. Эржибова, 25	43.6289	44.1343	1	1,1			МУ «Местная администрация с.п.Красноармейское», 361217, КБР, Терекский район с.п. Красноармейское, ул. Центральная,45, ОГРН №1020700589755 от 10.12.2002г.			население
22	п.Опытное, ул. Эржибова, 38	43.6301	44.1341	1	1,1			МУ «Местная администрация с.п.Красноармейское», 361217, КБР, Терекский район с.п. Красноармейское, ул. Центральная,45, ОГРН №1020700589755 от 10.12.2002г.			население
23	п.Опытное, ул. Эржибова, 13	43.6292	44.1335	1	1,1			МУ «Местная администрация с.п.Красноармейское», 361217, КБР, Терекский район с.п. Красноармейское, ул. Центральная,45, ОГРН №1020700589755 от 10.12.2002г.			население
24	п.Опытное, ул. Бербекова, 3	43.6300	44.1383	2	1,1			МУ «Местная администрация с.п.Красноармейское», 361217, КБР, Терекский район с.п. Красноармейское, ул. Центральная,45, ОГРН №1020700589755 от 10.12.2002г.			население
25	п.Опытное, ул. Бербекова, 7	43.6306	44.1393	2	1,1			МУ «Местная администрация с.п.Красноармейское», 361217, КБР, Терекский район с.п. Красноармейское, ул. Центральная,45, ОГРН №1020700589755 от 10.12.2002г.			население

№ п/п	Адрес мест (площадок) накопления твердых коммунальных отходов	Географические координаты мест (площадок) накопления твердых коммунальных отходов	Технические характеристики мест (площадок) накопления твердых				Данные о собственниках мест (площадок) накопления твердых коммунальных отходов			Данные об источниках образования твердых коммунальных отходов, которые складываются в местах (на площадках) накопления твердых коммунальных отходов	
			сведения об используемом покрытии, ограждении, площади	количество		количество		для юридических лиц, в том числе органов государственной власти и местного самоуправления, - полное наименование и основной государственный регистрационный номер записи в Едином государственном реестре юридических лиц, фактический адрес	для индивидуальных предпринимателей - фамилия, имя, отчество, основной государственный регистрационный номер записи в Едином государственном реестре индивидуальных предпринимателей, адрес регистрации по месту жительства		для физических лиц - фамилия, имя, отчество, серия, номер и дата выдачи паспорта или иного документа, удостоверяющего личность в соответствии с законодательством Российской Федерации, адрес регистрации по месту жительства, контактные данные
				шт	м3	шт	м3				
26	п.Опытное, ул. Бербскова, 20	43.6306	44.1404	2	1,1			МУ «Местная администрация с.п.Красноармейское», 361217, КБР, Терекский район с.п. Красноармейское, ул. Центральная,45, ОГРН №1020700589755 от 10.12.2002г.			население
27	п.Опытное, ул. Магистральная, 19	43.6296	44.1411	1	1,1			МУ «Местная администрация с.п.Красноармейское», 361217, КБР, Терекский район с.п. Красноармейское, ул. Центральная,45, ОГРН №1020700589755 от 10.12.2002г.			население
28	п.Опытное, ул. Магистральная, 7	43.6303	44.1411	2	1,1			МУ «Местная администрация с.п.Красноармейское», 361217, КБР, Терекский район с.п. Красноармейское, ул. Центральная,45, ОГРН №1020700589755 от 10.12.2002г.			население
29	п.Опытное, ул. Магистральная, 3	43.6295	44.1399	2	1,1			МУ «Местная администрация с.п.Красноармейское», 361217, КБР, Терекский район с.п. Красноармейское, ул. Центральная,45, ОГРН №1020700589755 от 10.12.2002г.			население
30	с.Куян, ул. Степная, 1	43.6253	44.1351	2	1,1			МУ «Местная администрация с.п.Красноармейское», 361217, КБР, Терекский район с.п. Красноармейское, ул. Центральная,45, ОГРН №1020700589755 от 10.12.2002г.			население
31	с.Куян, ул. Степная, 15	43.6230	44.1334	1	1,1			МУ «Местная администрация с.п.Красноармейское», 361217, КБР, Терекский район с.п. Красноармейское, ул. Центральная,45, ОГРН №1020700589755 от 10.12.2002г.			население
32	с.Куян, ул. Степная, 30	43.6197	44.1312	2	1,1			МУ «Местная администрация с.п.Красноармейское», 361217, КБР, Терекский район с.п. Красноармейское, ул. Центральная,45, ОГРН №1020700589755 от 10.12.2002г.			население
33	с.Куян, ул. Осетинская, 1	43.6272	44.1337	2	1,1			МУ «Местная администрация с.п.Красноармейское», 361217, КБР, Терекский район с.п. Красноармейское, ул. Центральная,45, ОГРН №1020700589755 от 10.12.2002г.			население
34	с.Куян, ул. Осетинская, 15	43.6241	44.1306	2	1,1			МУ «Местная администрация с.п.Красноармейское», 361217, КБР, Терекский район с.п. Красноармейское, ул. Центральная,45, ОГРН №1020700589755 от 10.12.2002г.			население
35	с.Куян, ул. Осетинская, 114	43.6184	44.1236	2	1,1			МУ «Местная администрация с.п.Красноармейское», 361217, КБР, Терекский район с.п. Красноармейское, ул. Центральная,45, ОГРН №1020700589755 от 10.12.2002г.			население
	с.п. Тамбовское										
1	с.п. Тамбовское, ул. Дружбы ,1	43.97712	44.21226	1	1,1			МУ «Местная администрация с.п.Тамбовское», 361223, КБР, Терекский район, с.Тамбовское, ул.Дружбы, 168, ОГРН №1020700589953 от 14.12.2002г.			население
2	с.Тамбовское,ул. Дружбы ,19	43.49382	44.21145	1	1,1			МУ «Местная администрация с.п.Тамбовское», 361223, КБР, Терекский район, с.Тамбовское, ул.Дружбы, 168, ОГРН №1020700589953 от 14.12.2002г.			население
3	с.Тамбовское,ул. Дружбы ,42	43.50046	44.21090	2	1,1			МУ «Местная администрация с.п.Тамбовское», 361223, КБР, Терекский район, с.Тамбовское, ул.Дружбы, 168, ОГРН №1020700589953 от 14.12.2002г.			население
4	с.Тамбовское, ул. Дружбы,51	43.50152	44.20999	1	1,1			МУ «Местная администрация с.п.Тамбовское», 361223, КБР, Терекский район, с.Тамбовское, ул.Дружбы, 168, ОГРН №1020700589953 от 14.12.2002г.			население
5	с.Тамбовское, ул. Дружбы,55	43.50184	44.20983	1	1,1			МУ «Местная администрация с.п.Тамбовское», 361223, КБР, Терекский район, с.Тамбовское, ул.Дружбы, 168, ОГРН №1020700589953 от 14.12.2002г.			население

№ п/п	Адрес мест (площадок) накопления твердых коммунальных отходов	Географические координаты мест (площадок) накопления твердых коммунальных отходов	Технические характеристики мест (площадок) накопления твердых				Данные о собственниках мест (площадок) накопления твердых коммунальных отходов			Данные об источниках образования твердых коммунальных отходов, которые складываются в местах (на площадках) накопления твердых коммунальных отходов	
			сведения об используемом покрытии, ограждении, площади	количество		количество		для юридических лиц, в том числе органов государственной власти и местного самоуправления, - полное наименование и основной государственный регистрационный номер записи в Едином государственном реестре юридических лиц, фактический адрес	для индивидуальных предпринимателей - фамилия, имя, отчество, основной государственный регистрационный номер записи в Едином государственном реестре индивидуальных предпринимателей, адрес регистрации по месту жительства		для физических лиц - фамилия, имя, отчество, серия, номер и дата выдачи паспорта или иного документа, удостоверяющего личность в соответствии с законодательством Российской Федерации, адрес регистрации по месту жительства, контактные данные
				шт	м3	шт	м3				
6	с.Тамбовскос, ул.Дружбы,69	44,50342	44.20899	1	1,1			МУ «Местная администрация с.п.Тамбовскос», 361223, КБР, Терский район, с.Тамбовскос, ул.Дружбы, 168, ОГРН №1020700589953 от 14.12.2002г.			население
7	с.Тамбовскос,ул.Дружбы ,85	43,50489	44.20829	1	1,1			МУ «Местная администрация с.п.Тамбовскос», 361223, КБР, Терский район, с.Тамбовскос, ул.Дружбы, 168, ОГРН №1020700589953 от 14.12.2002г.			население
8	с.Тамбовскос,ул.Дружбы,95	43,50600	44.20780	1	1,1			МУ «Местная администрация с.п.Тамбовскос», 361223, КБР, Терский район, с.Тамбовскос, ул.Дружбы, 168, ОГРН №1020700589953 от 14.12.2002г.			население
9	с.Тамбовскос,ул.Дружбы ,111	43,50768	44.20692	1	1,1			МУ «Местная администрация с.п.Тамбовскос», 361223, КБР, Терский район, с.Тамбовскос, ул.Дружбы, 168, ОГРН №1020700589953 от 14.12.2002г.			население
10	с.Тамбовскос,ул.Дружбы ,125	43,50908	44.20631	1	1,1			МУ «Местная администрация с.п.Тамбовскос», 361223, КБР, Терский район, с.Тамбовскос, ул.Дружбы, 168, ОГРН №1020700589953 от 14.12.2002г.			население
11	с.Тамбовскос, ул.Дружбы, 140	43,51061	44.20577	1	1,1			МУ «Местная администрация с.п.Тамбовскос», 361223, КБР, Терский район, с.Тамбовскос, ул.Дружбы, 168, ОГРН №1020700589953 от 14.12.2002г.			население
12	с.Тамбовскос,ул.Дружбы ,148	43,51157	44.20544	1	1,1			МУ «Местная администрация с.п.Тамбовскос», 361223, КБР, Терский район, с.Тамбовскос, ул.Дружбы, 168, ОГРН №1020700589953 от 14.12.2002г.			население
13	с.Тамбовскос,ул. Дружбы ,163	43,51275	44.20485	1	1,1			МУ «Местная администрация с.п.Тамбовскос», 361223, КБР, Терский район, с.Тамбовскос, ул.Дружбы, 168, ОГРН №1020700589953 от 14.12.2002г.			население
14	с.Тамбовскос,ул.Ленина,2	43,50135	44.21287	1	1,1			МУ «Местная администрация с.п.Тамбовскос», 361223, КБР, Терский район, с.Тамбовскос, ул.Дружбы, 168, ОГРН №1020700589953 от 14.12.2002г.			население
15	с.Тамбовскос,ул.Ленина,26	43,50377	44.21172	1	1,1			МУ «Местная администрация с.п.Тамбовскос», 361223, КБР, Терский район, с.Тамбовскос, ул.Дружбы, 168, ОГРН №1020700589953 от 14.12.2002г.			население
16	с.Тамбовскос,ул.Колхозная,7	43,49981	44.21271	1	1,1			МУ «Местная администрация с.п.Тамбовскос», 361223, КБР, Терский район, с.Тамбовскос, ул.Дружбы, 168, ОГРН №1020700589953 от 14.12.2002г.			население
17	с.Тамбовскос,ул.Колхозная,24	43,50060	44.21261	1	1,1			МУ «Местная администрация с.п.Тамбовскос», 361223, КБР, Терский район, с.Тамбовскос, ул.Дружбы, 168, ОГРН №1020700589953 от 14.12.2002г.			население
18	с.Тамбовскос, ул.Дружбы, 162 МДК	43,51284	44.20504	1	1,1			МУ «Местная администрация с.п.Тамбовскос», 361223, КБР, Терский район, с.Тамбовскос, ул.Дружбы, 168, ОГРН №1020700589953 от 14.12.2002г.			МДК, население
19	с.Тамбовскос, ул. Дружбы ,164 школа	43,51334	44.20487	1	1,1			МУ «Местная администрация с.п.Тамбовскос», 361223, КБР, Терский район, с.Тамбовскос, ул.Дружбы, 168, ОГРН №1020700589953 от 14.12.2002г.			школа
20	с.Тамвекос,ул. Дружбы. 166 СДК	43,51495	44.20432	1	1,1			МУ «Местная администрация с.п.Тамбовскос», 361223, КБР, Терский район, с.Тамбовскос, ул.Дружбы, 168, ОГРН №1020700589953 от 14.12.2002г.			СДК, население

№ п/п	Адрес мест (площадок) накопления твердых коммунальных отходов	Географические координаты мест (площадок) накопления твердых коммунальных отходов	Технические характеристики мест (площадок) накопления твердых				Данные о собственниках мест (площадок) накопления твердых коммунальных отходов			Данные об источниках образования твердых коммунальных отходов, которые складываются в местах (на площадках) накопления твердых коммунальных отходов	
			сведения об используемом покрытии, ограждении, площади	количество		количество		для юридических лиц, в том числе органов государственной власти и местного самоуправления, - полное наименование и основной государственный регистрационный номер записи в Едином государственном реестре юридических лиц, фактический адрес	для индивидуальных предпринимателей - фамилия, имя, отчество, основной государственный регистрационный номер записи в Едином государственном реестре индивидуальных предпринимателей, адрес регистрации по месту жительства		для физических лиц - фамилия, имя, отчество, серия, номер и дата выдачи паспорта или иного документа, удостоверяющего личность в соответствии с законодательством Российской Федерации, адрес регистрации по месту жительства, контактные данные
				шт	м3	шт	м3				
21	с.Тамбовскос, ул. Дружбы, 170 детский сад	43,51626	44.20396	1	1,1			МУ «Местная администрация с.п.Тамбовскос», 361223, КБР, Терский район, с.Тамбовскос, ул.Дружбы, 168, ОГРН №1020700589953 от 14.12.2002г.			детский сад
22	с.Нижний-Акбаш, ул. Дукова, 5	43,51863	44.20290	1	1,1			МУ «Местная администрация с.п.Тамбовскос», 361223, КБР, Терский район, с.Тамбовскос, ул.Дружбы, 168, ОГРН №1020700589953 от 14.12.2002г.			население
23	с.Нижний-Акбаш, ул. Дукова, 17	43,51979	44.20252	1	1,1			МУ «Местная администрация с.п.Тамбовскос», 361223, КБР, Терский район, с.Тамбовскос, ул.Дружбы, 168, ОГРН №1020700589953 от 14.12.2002г.			население
24	с.Нижний-Акбаш,ул.Дукова,33	43,52155	44.20193	1	1,1			МУ «Местная администрация с.п.Тамбовскос», 361223, КБР, Терский район, с.Тамбовскос, ул.Дружбы, 168, ОГРН №1020700589953 от 14.12.2002г.			население
25	с.Нижний-Акбаш,ул.Дукова,43	43,52268	44.20147	1	1,1			МУ «Местная администрация с.п.Тамбовскос», 361223, КБР, Терский район, с.Тамбовскос, ул.Дружбы, 168, ОГРН №1020700589953 от 14.12.2002г.			население
26	с.Нижний-Акбаш,ул. Дукова,53	43,52450	44.20096	1	1,1			МУ «Местная администрация с.п.Тамбовскос», 361223, КБР, Терский район, с.Тамбовскос, ул.Дружбы, 168, ОГРН №1020700589953 от 14.12.2002г.			население
27	с.Нижний-Акбаш,ул. Дукова,61	43,52622	44.20039	1	1,1			МУ «Местная администрация с.п.Тамбовскос», 361223, КБР, Терский район, с.Тамбовскос, ул.Дружбы, 168, ОГРН №1020700589953 от 14.12.2002г.			население
28	с.Нижний-Акбаш,ул.Дукова,69	43,52730	44.19998	1	1,1			МУ «Местная администрация с.п.Тамбовскос», 361223, КБР, Терский район, с.Тамбовскос, ул.Дружбы, 168, ОГРН №1020700589953 от 14.12.2002г.			население
29	с.Нижний-Акбаш,ул. Дукова,83	43,52915	44.19919	1	1,1			МУ «Местная администрация с.п.Тамбовскос», 361223, КБР, Терский район, с.Тамбовскос, ул.Дружбы, 168, ОГРН №1020700589953 от 14.12.2002г.			население
30	с.Нижний-Акбаш ,ул.Ленина,8А	43,51603	44.20699	1	1,1			МУ «Местная администрация с.п.Тамбовскос», 361223, КБР, Терский район, с.Тамбовскос, ул.Дружбы, 168, ОГРН №1020700589953 от 14.12.2002г.			население
31	с.Нижний-Акбаш, ул. Ленина, 11А	43,51769	44.20619	1	1,1			МУ «Местная администрация с.п.Тамбовскос», 361223, КБР, Терский район, с.Тамбовскос, ул.Дружбы, 168, ОГРН №1020700589953 от 14.12.2002г.			население
32	с.Нижний-Акбаш, ул.Ленина,9	43,51949	44.20549	1	1,1			МУ «Местная администрация с.п.Тамбовскос», 361223, КБР, Терский район, с.Тамбовскос, ул.Дружбы, 168, ОГРН №1020700589953 от 14.12.2002г.			население
33	с.Нижний-Акбаш, ул.Ленина,17	43,52211	44.20442	1	1,1			МУ «Местная администрация с.п.Тамбовскос», 361223, КБР, Терский район, с.Тамбовскос, ул.Дружбы, 168, ОГРН №1020700589953 от 14.12.2002г.			население
34	с.Нижний-Акбаш, ул.Ленина, 24	43,52343	44.20409	1	1,1			МУ «Местная администрация с.п.Тамбовскос», 361223, КБР, Терский район, с.Тамбовскос, ул.Дружбы, 168, ОГРН №1020700589953 от 14.12.2002г.			население
35	с.Нижний-Акбаш, ул. Ленина,31	43,52502	44.20331	1	1,1			МУ «Местная администрация с.п.Тамбовскос», 361223, КБР, Терский район, с.Тамбовскос, ул.Дружбы, 168, ОГРН №1020700589953 от 14.12.2002г.			население

[illegible]

№ п/п	Адрес мест (площадок) накопления твердых коммунальных отходов	Географические координаты мест (площадок) накопления твердых коммунальных отходов	Технические характеристики мест (площадок) накопления твердых				Данные о собственниках мест (площадок) накопления твердых коммунальных отходов			Данные об источниках образования твердых коммунальных отходов, которые складываются в местах (на площадках) накопления твердых коммунальных отходов	
			сведения об используемом покрытии, ограждении, площади	количество		количество		для юридических лиц, в том числе органов государственной власти и местного самоуправления, - полное наименование и основной государственный регистрационный номер записи в Едином государственном реестре юридических лиц, фактический адрес	для индивидуальных предпринимателей - фамилия, имя, отчество, основной государственный регистрационный номер записи в Едином государственном реестре индивидуальных предпринимателей, адрес регистрации по месту жительства		для физических лиц - фамилия, имя, отчество, серия, номер и дата выдачи паспорта или иного документа, удостоверяющего личность в соответствии с законодательством Российской Федерации, адрес регистрации по месту жительства, контактные данные
				шт	м3	шт	м3				
	с.п. Залукодек										
1	с.п. Залукодек, ул. Октябрьская,1	43.836878, 43.135540	отсутствует	1	0.75			Администрация с.п. Залукодек, КБР, ОГРН 1020700539474, 361706, с. Залукодек Зольского района КБР, ул. Школьная, 3		Администрация с.п. Залукодек, МФЦ, почта	
2	с.п. Залукодек, ул. Октябрьская,5	43.836567, 43.138136	отсутствует	1	0.75			Администрация с.п. Залукодек, КБР, ОГРН 1020700539474, 361706, с. Залукодек Зольского района КБР, ул. Школьная, 3		население	
3	с.п. Залукодек, ул. Октябрьская,11	43.836508, 43.138766	отсутствует	1	0.75			Администрация с.п. Залукодек, КБР, ОГРН 1020700539474, 361706, с. Залукодек Зольского района КБР, ул. Школьная, 3		«Средняя общеобразовательная школа» сельского поселения Залукодек	
4	с.п. Залукодек, ул. Октябрьская,13	43.836416, 43.141308	отсутствует	1	0.75			Администрация с.п. Залукодек, КБР, ОГРН 1020700539474, 361706, с. Залукодек Зольского района КБР, ул. Школьная, 3		население	
5	с.п. Залукодек, ул. Октябрьская,19	43.836409, 43.141321	отсутствует	1	0.75			Администрация с.п. Залукодек, КБР, ОГРН 1020700539474, 361706, с. Залукодек Зольского района КБР, ул. Школьная, 3		население	
6	с.п. Залукодек, ул. Октябрьская,25	43.836425, 43.141674	отсутствует	1	0.75			Администрация с.п. Залукодек, КБР, ОГРН 1020700539474, 361706, с. Залукодек Зольского района КБР, ул. Школьная, 3		население	
7	с.п. Залукодек, ул. Октябрьская,27	43.836463, 43.142423	отсутствует	1	0.75			Администрация с.п. Залукодек, КБР, ОГРН 1020700539474, 361706, с. Залукодек Зольского района КБР, ул. Школьная, 3		население	
8	с.п. Залукодек, ул. Октябрьская,35	43.836518, 43.144229	отсутствует	1	0.75			Администрация с.п. Залукодек, КБР, ОГРН 1020700539474, 361706, с. Залукодек Зольского района КБР, ул. Школьная, 3		население	
9	с.п. Залукодек, ул. Октябрьская,41	43.836537, 43.144574	отсутствует	1	0.75			Администрация с.п. Залукодек, КБР, ОГРН 1020700539474, 361706, с. Залукодек Зольского района КБР, ул. Школьная, 3		население	
10	с.п. Залукодек, ул. Октябрьская,43	43.836566, 43.146120	отсутствует	1	0.75			Администрация с.п. Залукодек, КБР, ОГРН 1020700539474, 361706, с. Залукодек Зольского района КБР, ул. Школьная, 3		население	
11	с.п. Залукодек, ул. Октябрьская,49	43.836598, 43.147048	отсутствует	1	0.75			Администрация с.п. Залукодек, КБР, ОГРН 1020700539474, 361706, с. Залукодек Зольского района КБР, ул. Школьная, 3		население	
12	с.п. Залукодек, ул. Октябрьская,55	43.836629, 43.148008	отсутствует	1	0.75			Администрация с.п. Залукодек, КБР, ОГРН 1020700539474, 361706, с. Залукодек Зольского района КБР, ул. Школьная, 3		население	
13	с.п. Залукодек, ул. Октябрьская,63	43.836642, 43.148500	отсутствует	1	0.75			Администрация с.п. Залукодек, КБР, ОГРН 1020700539474, 361706, с. Залукодек Зольского района КБР, ул. Школьная, 3		население	
14	с.п. Залукодек, ул. Октябрьская,69	43.836674, 43.149070	отсутствует	1	0.75			Администрация с.п. Залукодек, КБР, ОГРН 1020700539474, 361706, с. Залукодек Зольского района КБР, ул. Школьная, 3		население	
15	с.п. Залукодек, ул. Октябрьская,71	43.836686, 43.149870	отсутствует	1	0.75			Администрация с.п. Залукодек, КБР, ОГРН 1020700539474, 361706, с. Залукодек Зольского района КБР, ул. Школьная, 3		население	
16	с.п. Залукодек, ул. Октябрьская,77	43.836738, 43.151791	отсутствует	1	0.75			Администрация с.п. Залукодек, КБР, ОГРН 1020700539474, 361706, с. Залукодек Зольского района КБР, ул. Школьная, 3		население	
17	с.п. Залукодек, ул. Октябрьская,83	43.836778, 43.152996	отсутствует	1	0.75			Администрация с.п. Залукодек, КБР, ОГРН 1020700539474, 361706, с. Залукодек Зольского района КБР, ул. Школьная, 3		население	
18	с.п. Залукодек, ул. Октябрьская,89	43.836791, 43.153984	отсутствует	1	0.75			Администрация с.п. Залукодек, КБР, ОГРН 1020700539474, 361706, с. Залукодек Зольского района КБР, ул. Школьная, 3		население	
19	с.п. Залукодек, ул. Октябрьская,93	43.836858, 43.155904	отсутствует	1	0.75			Администрация с.п. Залукодек, КБР, ОГРН 1020700539474, 361706, с. Залукодек Зольского района КБР, ул. Школьная, 3		население	
20	с.п. Залукодек, ул. Октябрьская,103	43.836889, 43.156900	отсутствует	1	0.75			Администрация с.п. Залукодек, КБР, ОГРН 1020700539474, 361706, с. Залукодек Зольского района КБР, ул. Школьная, 3		население	
21	с.п. Залукодек, ул. Октябрьская,111	43.836903, 43.157551	отсутствует	1	0.75			Администрация с.п. Залукодек, КБР, ОГРН 1020700539474, 361706, с. Залукодек Зольского района КБР, ул. Школьная, 3		население	

№ п/п	Адрес мест (площадок) накопления твердых коммунальных отходов	Географические координаты мест (площадок) накопления твердых коммунальных отходов	Технические характеристики мест (площадок) накопления твердых				Данные о собственниках мест (площадок) накопления твердых коммунальных отходов			Данные об источниках образования твердых коммунальных отходов, которые складываются в местах (на площадках) накопления твердых коммунальных отходов
			сведения об используемом покрытии, ограждении, площади	количество		количество	для юридических лиц, в том числе органов государственной власти и местного самоуправления, - полное наименование и основной государственный регистрационный номер записи в Едином государственном реестре юридических лиц, фактический адрес	для индивидуальных предпринимателей - фамилия, имя, отчество, основной государственный регистрационный номер записи в Едином государственном реестре индивидуальных предпринимателей, адрес регистрации по месту жительства	для физических лиц - фамилия, имя, отчество, серия, номер и дата выдачи паспорта или иного документа, удостоверяющего личность в соответствии с законодательством Российской Федерации, адрес регистрации по месту жительства, контактные данные	
22	с.п. Залукодес, ул. Октябрьская,117	43.836911, 43.157799	отсутствует	1	0.75		Администрация с.п. Залукодес, КБР, ОГРН 1020700539474, 361706, с. Залукодес Зольского района КБР, ул. Школьная, 3			население
23	с.п. Залукодес, ул. Октябрьская,121	43.836933, 43.159207	отсутствует	1	0.75		Администрация с.п. Залукодес, КБР, ОГРН 1020700539474, 361706, с. Залукодес Зольского района КБР, ул. Школьная, 3			население
24	с.п. Залукодес, ул. Октябрьская,131	43.836979, 43.159876	отсутствует	2	0.75		Администрация с.п. Залукодес, КБР, ОГРН 1020700539474, 361706, с. Залукодес Зольского района КБР, ул. Школьная, 3			население
25	с.п. Залукодес, ул. Октябрьская,137	43.837031, 43.161563	отсутствует	1	0.75		Администрация с.п. Залукодес, КБР, ОГРН 1020700539474, 361706, с. Залукодес Зольского района КБР, ул. Школьная, 3			население
26	с.п. Залукодес, ул. Октябрьская,141	43.837060, 43.162523	отсутствует	1	0.75		Администрация с.п. Залукодес, КБР, ОГРН 1020700539474, 361706, с. Залукодес Зольского района КБР, ул. Школьная, 3			население
27	с.п. Залукодес, ул. Октябрьская,147	43.836998, 43.163799	отсутствует	1	0.75		Администрация с.п. Залукодес, КБР, ОГРН 1020700539474, 361706, с. Залукодес Зольского района КБР, ул. Школьная, 3			население
28	с.п. Залукодес, ул. Октябрьская,155	43.836933, 43.159207	отсутствует	1	0.75		Администрация с.п. Залукодес, КБР, ОГРН 1020700539474, 361706, с. Залукодес Зольского района КБР, ул. Школьная, 3			население
29	с.п. Залукодес, ул. Октябрьская,159	43.836593, 43.165784	отсутствует	1	0.75		Администрация с.п. Залукодес, КБР, ОГРН 1020700539474, 361706, с. Залукодес Зольского района КБР, ул. Школьная, 3			население
30	с.п. Залукодес, ул. Октябрьская,163	43.836356, 43.16670	отсутствует	1	0.75		Администрация с.п. Залукодес, КБР, ОГРН 1020700539474, 361706, с. Залукодес Зольского района КБР, ул. Школьная, 3			население
31	с.п. Залукодес, ул. Октябрьская,169	43.836084, 43.167927	отсутствует	1	0.75		Администрация с.п. Залукодес, КБР, ОГРН 1020700539474, 361706, с. Залукодес Зольского района КБР, ул. Школьная, 3			население
32	с.п. Залукодес, ул. Октябрьская,175	43.836084, 43.167927	отсутствует	1	0.75		Администрация с.п. Залукодес, КБР, ОГРН 1020700539474, 361706, с. Залукодес Зольского района КБР, ул. Школьная, 3			население
33	с.п. Залукодес, ул. Октябрьская,179	43.835886, 43.168980	отсутствует	1	0.75		Администрация с.п. Залукодес, КБР, ОГРН 1020700539474, 361706, с. Залукодес Зольского района КБР, ул. Школьная, 3			население
34	с.п. Залукодес, ул. Октябрьская,185	43.835713, 43.169641	отсутствует	1	0.75		Администрация с.п. Залукодес, КБР, ОГРН 1020700539474, 361706, с. Залукодес Зольского района КБР, ул. Школьная, 3			население
35	с.п. Залукодес, ул. Октябрьская,193	43.835472, 43.170713	отсутствует	1	0.75		Администрация с.п. Залукодес, КБР, ОГРН 1020700539474, 361706, с. Залукодес Зольского района КБР, ул. Школьная, 3			население
36	с.п. Залукодес, ул. Октябрьская,195	43.835472, 43.170713	отсутствует	1	0.75		Администрация с.п. Залукодес, КБР, ОГРН 1020700539474, 361706, с. Залукодес Зольского района КБР, ул. Школьная, 3			население
37	с.п. Залукодес, ул. Октябрьская,197	43.835283, 43.171662	отсутствует	1	0.75		Администрация с.п. Залукодес, КБР, ОГРН 1020700539474, 361706, с. Залукодес Зольского района КБР, ул. Школьная, 3			население
38	с.п. Залукодес, ул. Октябрьская,197	43.835168, 43.148384	отсутствует	1	0.75		Администрация с.п. Залукодес, КБР, ОГРН 1020700539474, 361706, с. Залукодес Зольского района КБР, ул. Школьная, 3			население
39	с.п. Залукодес, ул. Мусова,44	43.835389, 43.165336	отсутствует	1	0.75		Администрация с.п. Залукодес, КБР, ОГРН 1020700539474, 361706, с. Залукодес Зольского района КБР, ул. Школьная, 3			население
40	с.п. Залукодес, ул. Мусова,42	43.835277, 43.164315	отсутствует	1	0.75		Администрация с.п. Залукодес, КБР, ОГРН 1020700539474, 361706, с. Залукодес Зольского района КБР, ул. Школьная, 3			население
41	с.п. Залукодес, ул. Мусова,40	43.835091, 43.162967	отсутствует	1	0.75		Администрация с.п. Залукодес, КБР, ОГРН 1020700539474, 361706, с. Залукодес Зольского района КБР, ул. Школьная, 3			население
42	с.п. Залукодес, ул. Мусова,33	43.834886, 43.161152	отсутствует	1	0.75		Администрация с.п. Залукодес, КБР, ОГРН 1020700539474, 361706, с. Залукодес Зольского района КБР, ул. Школьная, 3			население
43	с.п. Залукодес, ул. Мусова,31	43.834872, 43.160949	отсутствует	1	0.75		Администрация с.п. Залукодес, КБР, ОГРН 1020700539474, 361706, с. Залукодес Зольского района КБР, ул. Школьная, 3			население
44	с.п. Залукодес, ул. Мусова,28	43.834267, 43.155447	отсутствует	1	0.75		Администрация с.п. Залукодес, КБР, ОГРН 1020700539474, 361706, с. Залукодес Зольского района КБР, ул. Школьная, 3			население
45	с.п. Залукодес, ул. Мусова,24	43.836933, 43.159207	отсутствует	1	0.75		Администрация с.п. Залукодес, КБР, ОГРН 1020700539474, 361706, с. Залукодес Зольского района КБР, ул. Школьная, 3			население

№ п/п	Адрес мест (площадок) накопления твердых коммунальных отходов	Географические координаты мест (площадок) накопления твердых коммунальных отходов	Технические характеристики мест (площадок) накопления твердых				Данные о собственниках мест (площадок) накопления твердых коммунальных отходов			Данные об источниках образования твердых коммунальных отходов, которые складываются в местах (на площадках) накопления твердых коммунальных отходов	
			сведения об используемом покрытии, ограждении, площади	количество		количество		для юридических лиц, в том числе органов государственной власти и местного самоуправления, - полное наименование и основной государственный регистрационный номер записи в Едином государственном реестре юридических лиц, фактический адрес	для индивидуальных предпринимателей - фамилия, имя, отчество, основной государственный регистрационный номер записи в Едином государственном реестре индивидуальных предпринимателей, адрес регистрации по месту жительства		для физических лиц - фамилия, имя, отчество, серия, номер и дата выдачи паспорта или иного документа, удостоверяющего личность в соответствии с законодательством Российской Федерации, адрес регистрации по месту жительства, контактные данные
				шт	м3	шт	м3				
46	с.п. Залукодес, ул. Мусова,16	43.834187, 43.154999	отсутствует	1	0.75			Администрация с.п. Залукодес, КБР, ОГРН 1020700539474, 361706, с. Залукодес Зольского района КБР, ул. Школьная, 3			население
47	с.п. Залукодес, ул. Мусова,12	43.833888, 43.153289	отсутствует	1	0.75			Администрация с.п. Залукодес, КБР, ОГРН 1020700539474, 361706, с. Залукодес Зольского района КБР, ул. Школьная, 3			население
48	с.п. Залукодес, ул. Мусова,18	43.832390, 43.149014	отсутствует	1	0.75			Администрация с.п. Залукодес, КБР, ОГРН 1020700539474, 361706, с. Залукодес Зольского района КБР, ул. Школьная, 3			население
49	с.п. Залукодес, ул. Верхне-Заречная,25	43.836933, 43.159207	отсутствует	1	0.75			Администрация с.п. Залукодес, КБР, ОГРН 1020700539474, 361706, с. Залукодес Зольского района КБР, ул. Школьная, 3			население
50	с.п. Залукодес, ул. Верхне-Заречная,18	43.834344, 43.147987	отсутствует	1	0.75			Администрация с.п. Залукодес, КБР, ОГРН 1020700539474, 361706, с. Залукодес Зольского района КБР, ул. Школьная, 3			население
51	с.п. Залукодес, ул. Верхн-Заречная,7	43.834309, 43.145691	отсутствует	1	0.75			Администрация с.п. Залукодес, КБР, ОГРН 1020700539474, 361706, с. Залукодес Зольского района КБР, ул. Школьная, 3			население
52	с.п. Залукодес, ул. Верхне-Заречная,2	43.834484, 43.140074	отсутствует	1	0.75			Администрация с.п. Залукодес, КБР, ОГРН 1020700539474, 361706, с. Залукодес Зольского района КБР, ул. Школьная, 3			население
53	с.п. Залукодес, ул. Школьная,14	43.834161, 43.151228	отсутствует	1	0.75			Администрация с.п. Залукодес, КБР, ОГРН 1020700539474, 361706, с. Залукодес Зольского района КБР, ул. Школьная, 3			население
54	с.п. Залукодес, ул. Школьная, 6 «а»	43.836808, 43.151032	отсутствует	1	0.75			Администрация с.п. Залукодес, КБР, ОГРН 1020700539474, 361706, с. Залукодес Зольского района КБР, ул. Школьная, 3			население
55	с.п. Залукодес, ул. Школьная,6	43.837759, 43.150971	отсутствует	1	0.75			Администрация с.п. Залукодес, КБР, ОГРН 1020700539474, 361706, с. Залукодес Зольского района КБР, ул. Школьная, 3			население
56	с.п. Залукодес, ул. Школьная,3	43.835769, 43.150720	отсутствует	1	0.75			Администрация с.п. Залукодес, КБР, ОГРН 1020700539474, 361706, с. Залукодес Зольского района КБР, ул. Школьная, 3			население
57	с.п. Залукодес, ул. Школьная,4	43.835769, 43.150720	отсутствует	1	0.75			Администрация с.п. Залукодес, КБР, ОГРН 1020700539474, 361706, с. Залукодес Зольского района КБР, ул. Школьная, 3			население
58	с.п. Залукодес, ул. Подгорная,15	43.833805, 43.168359	отсутствует	1	0.75			Администрация с.п. Залукодес, КБР, ОГРН 1020700539474, 361706, с. Залукодес Зольского района КБР, ул. Школьная, 3			население
59	с.п. Залукодес, ул. Подгорная,14	43.833805, 43.168357	отсутствует	1	0.75			Администрация с.п. Залукодес, КБР, ОГРН 1020700539474, 361706, с. Залукодес Зольского района КБР, ул. Школьная, 3			население
60	с.п. Залукодес, ул. Подгорная,9	43.833945, 43.165409	отсутствует	1	0.75			Администрация с.п. Залукодес, КБР, ОГРН 1020700539474, 361706, с. Залукодес Зольского района КБР, ул. Школьная, 3			население
61	с.п. Залукодес, ул. Подгорная,4	43.833702, 43.163040	отсутствует	1	0.75			Администрация с.п. Залукодес, КБР, ОГРН 1020700539474, 361706, с. Залукодес Зольского района КБР, ул. Школьная, 3			население
62	с.п. Залукодес, ул. Подгорная,1	43.833578, 43.161986	отсутствует	1	0.75			Администрация с.п. Залукодес, КБР, ОГРН 1020700539474, 361706, с. Залукодес Зольского района КБР, ул. Школьная, 3			население
63	с.п. Залукодес, ул. Степная,23	43.839022, 43.147725	отсутствует	1	0.75			Администрация с.п. Залукодес, КБР, ОГРН 1020700539474, 361706, с. Залукодес Зольского района КБР, ул. Школьная, 3			население
64	с.п. Залукодес, ул. Степная,22	43.839020, 43.147506	отсутствует	1	0.75			Администрация с.п. Залукодес, КБР, ОГРН 1020700539474, 361706, с. Залукодес Зольского района КБР, ул. Школьная, 3			население
65	с.п. Залукодес, ул. Степная,17	43.839001, 43.145887	отсутствует	1	0.75			Администрация с.п. Залукодес, КБР, ОГРН 1020700539474, 361706, с. Залукодес Зольского района КБР, ул. Школьная, 3			население
66	с.п. Залукодес, ул. Степная,15	43.838995, 43.145135	отсутствует	1	0.75			Администрация с.п. Залукодес, КБР, ОГРН 1020700539474, 361706, с. Залукодес Зольского района КБР, ул. Школьная, 3			население
67	с.п. Залукодес, ул. Степная,12	43.838980, 43.143617	отсутствует	1	0.75			Администрация с.п. Залукодес, КБР, ОГРН 1020700539474, 361706, с. Залукодес Зольского района КБР, ул. Школьная, 3			население
68	с.п. Залукодес, ул. Степная,9	43.838968, 43.142757	отсутствует	1	0.75			Администрация с.п. Залукодес, КБР, ОГРН 1020700539474, 361706, с. Залукодес Зольского района КБР, ул. Школьная, 3			население
69	с.п. Залукодес, ул. Степная,7	43.838956, 43.142453	отсутствует	1	0.75			Администрация с.п. Залукодес, КБР, ОГРН 1020700539474, 361706, с. Залукодес Зольского района КБР, ул. Школьная, 3			население

№ п/п	Адрес мест (площадок) накопления твердых коммунальных отходов	Географические координаты мест (площадок) накопления твердых коммунальных отходов	Технические характеристики мест (площадок) накопления твердых				Данные о собственниках мест (площадок) накопления твердых коммунальных отходов			Данные об источниках образования твердых коммунальных отходов, которые складываются в местах (на площадках) накопления твердых коммунальных отходов	
			сведения об используемом покрытии, ограждении, площади	количество		количество		для юридических лиц, в том числе органов государственной власти и местного самоуправления, - полное наименование и основной государственный регистрационный номер записи в Едином государственном реестре юридических лиц, фактический адрес	для индивидуальных предпринимателей - фамилия, имя, отчество, основной государственный регистрационный номер записи в Едином государственном реестре индивидуальных предпринимателей, адрес регистрации по месту жительства		для физических лиц - фамилия, имя, отчество, серия, номер и дата выдачи паспорта или иного документа, удостоверяющего личность в соответствии с законодательством Российской Федерации, адрес регистрации по месту жительства, контактные данные
				шт	м3	шт	м3				
70	с.п. Залукодес, ул. Степная,5	43.838953, 43.141248	отсутствует	1	0.75			Администрация с.п. Залукодес, КБР, ОГРН 1020700539474, 361706, с. Залукодес Зольского района КБР, ул. Школьная, 3			население
71	с.п. Залукодес, ул. Степная,2	43.838884, 43.136827	отсутствует	1	0.75			Администрация с.п. Залукодес, КБР, ОГРН 1020700539474, 361706, с. Залукодес Зольского района КБР, ул. Школьная, 3			население
72	с.Джаснал, ул. Центральная,36	43.825392, 43.117829	отсутствует	1	0.75			Администрация с.п. Залукодес, КБР, ОГРН 1020700539474, 361706, с. Залукодес Зольского района КБР, ул. Школьная, 3			население
73	с.Джаснал, ул. Центральная,32	43.825049, 43.116393	отсутствует	1	0.75			Администрация с.п. Залукодес, КБР, ОГРН 1020700539474, 361706, с. Залукодес Зольского района КБР, ул. Школьная, 3			население
74	с.Джаснал, ул. Центральная,29	43.824630, 43.114635	отсутствует	1	0.75			Администрация с.п. Залукодес, КБР, ОГРН 1020700539474, 361706, с. Залукодес Зольского района КБР, ул. Школьная, 3			население
75	с.Джаснал, ул. Центральная,28	43.824326, 43.113724	отсутствует	1	0.75			Администрация с.п. Залукодес, КБР, ОГРН 1020700539474, 361706, с. Залукодес Зольского района КБР, ул. Школьная, 3			население
76	с.Джаснал, ул. Центральная,26	43.823957, 43.111823	отсутствует	1	0.75			Администрация с.п. Залукодес, КБР, ОГРН 1020700539474, 361706, с. Залукодес Зольского района КБР, ул. Школьная, 3			население
77	с.Джаснал, ул. Центральная,12	43.823574, 43.110291	отсутствует	1	0.75			Администрация с.п. Залукодес, КБР, ОГРН 1020700539474, 361706, с. Залукодес Зольского района КБР, ул. Школьная, 3			население
78	с.Джаснал, ул. Центральная,8	43.823348, 43.109288	отсутствует	1	0.75			Администрация с.п. Залукодес, КБР, ОГРН 1020700539474, 361706, с. Залукодес Зольского района КБР, ул. Школьная, 3			население
79	с.Джаснал, ул. Центральная,2	43.823030, 43.107914	отсутствует	1	0.75			Администрация с.п. Залукодес, КБР, ОГРН 1020700539474, 361706, с. Залукодес Зольского района КБР, ул. Школьная, 3			население
80	с.Джаснал, ул. Новосельская	43.822435, 43.110463	отсутствует	1	0.75			Администрация с.п. Залукодес, КБР, ОГРН 1020700539474, 361706, с. Залукодес Зольского района КБР, ул. Школьная, 3			население
81	с.Джаснал, ул. Новосельская,5	43.822878, 43.112331	отсутствует	1	0.75			Администрация с.п. Залукодес, КБР, ОГРН 1020700539474, 361706, с. Залукодес Зольского района КБР, ул. Школьная, 3			население
82	с.Джаснал, ул. Центральная,44	43.822528, 43.114996	отсутствует	1	0.75			Администрация с.п. Залукодес, КБР, ОГРН 1020700539474, 361706, с. Залукодес Зольского района КБР, ул. Школьная, 3			население
83	с.Джаснал, ул. Центральная,1	43.822528, 43.114996	отсутствует	1	0.75			Администрация с.п. Залукодес, КБР, ОГРН 1020700539474, 361706, с. Залукодес Зольского района КБР, ул. Школьная, 3			население
84	с. Залукодес, ул. Мусова,2	43.8325698	отсутствует	1	0.75			Администрация с.п. Залукодес, КБР, ОГРН 1020700539474, 361706, с. Залукодес Зольского района КБР, ул. Школьная, 3			население
85	с. Залукодес, ул. Мусова,2	43.151 4068	отсутствует	1	0.75			Администрация с.п. Залукодес, КБР, ОГРН 1020700539474, 361706, с. Залукодес Зольского района КБР, ул. Школьная, 3			население
86	с. Залукодес, ул. Степная,25	43.8390232 43.147 3858	отсутствует	1	0.75			Администрация с.п. Залукодес, КБР, ОГРН 1020700539474, 361706, с. Залукодес Зольского района КБР, ул. Школьная, 3			население
87	с. Залукодес, ул. Степная,29	43.838 9919 43.148 0779	отсутствует	1	0.75			Администрация с.п. Залукодес, КБР, ОГРН 1020700539474, 361706, с. Залукодес Зольского района КБР, ул. Школьная, 3			население
88	с. Залукодес, ул. Степная,39	43.838 9818 43.149 6522	отсутствует	1	0.75			Администрация с.п. Залукодес, КБР, ОГРН 1020700539474, 361706, с. Залукодес Зольского района КБР, ул. Школьная, 3			население
	г.п. Залукокоаже										
1	ул. Заречная, 14	43.892837, 43.191606		1	1.1			Администрация г.п.Залукокоаже, КБР, ОГРН 102070054064, 361700, г. Залукокоаже Зольского района КБР, ул. Калмыкова, 20			население
2	ул. Заречная, 14	43.892957, 43.193015		2	1.1			Администрация г.п.Залукокоаже, КБР, ОГРН 102070054064, 361700, г. Залукокоаже Зольского района КБР, ул. Калмыкова, 20			население
3	ул. Заречная, 21	43.893116, 43.194072		2	1.1			Администрация г.п.Залукокоаже, КБР, ОГРН 102070054064, 361700, г. Залукокоаже Зольского района КБР, ул. Калмыкова, 20			население
4	ул. Заречная, 37	43.893997, 43.198975		3	1.1			Администрация г.п.Залукокоаже, КБР, ОГРН 102070054064, 361700, г. Залукокоаже Зольского района КБР, ул. Калмыкова, 20			население

№ п/п	Адрес мест (площадок) накопления твердых коммунальных отходов	Географические координаты мест (площадок) накопления твердых коммунальных отходов	Технические характеристики мест (площадок) накопления твердых				Данные о собственниках мест (площадок) накопления твердых коммунальных отходов			Данные об источниках образования твердых коммунальных отходов, которые складываются в местах (на площадках) накопления твердых коммунальных отходов	
			сведения об используемом покрытии, ограждении, площади	количество		количество		для юридических лиц, в том числе органов государственной власти и местного самоуправления, - полное наименование и основной государственный регистрационный номер записи в Едином государственном реестре юридических лиц, фактический адрес	для индивидуальных предпринимателей - фамилия, имя, отчество, основной государственный регистрационный номер записи в Едином государственном реестре индивидуальных предпринимателей, адрес регистрации по месту жительства		для физических лиц - фамилия, имя, отчество, серия, номер и дата выдачи паспорта или иного документа, удостоверяющего личность в соответствии с законодательством Российской Федерации, адрес регистрации по месту жительства, контактные данные
				шт	м3	шт	м3				
5	ул. Заречная,94	43.895048, 43.203551		2	1,1			Администрация г.п.Залукокоажэ, КБР, ОГРН 102070054064, 361700, г. Залукокоажэ Зольского района КБР, ул. Калмыкова, 20			население
6	ул. Заречная, 118	43.895236, 43.206196		2	1,1			Администрация г.п.Залукокоажэ, КБР, ОГРН 102070054064, 361700, г. Залукокоажэ Зольского района КБР, ул. Калмыкова, 20			население
7	ул.Заречная, 85	43.895310, 43.207641		3	1,1			Администрация г.п.Залукокоажэ, КБР, ОГРН 102070054064, 361700, г. Залукокоажэ Зольского района КБР, ул. Калмыкова, 20			население
8	ул. Заречная, 81	43.895271, 43.207102		1	1,1			Администрация г.п.Залукокоажэ, КБР, ОГРН 102070054064, 361700, г. Залукокоажэ Зольского района КБР, ул. Калмыкова, 20			население
9	ул. Заречная, 55	43.894624, 43.201356		3	1,1			Администрация г.п.Залукокоажэ, КБР, ОГРН 102070054064, 361700, г. Залукокоажэ Зольского района КБР, ул. Калмыкова, 20			население
10	ул. Заречная, 103	43.895332, 43.210006		3	1,1			Администрация г.п.Залукокоажэ, КБР, ОГРН 102070054064, 361700, г. Залукокоажэ Зольского района КБР, ул. Калмыкова, 20			население
11	ул. Полевая, 10	43.893733, 43.214911		1	1,1			Администрация г.п.Залукокоажэ, КБР, ОГРН 102070054064, 361700, г. Залукокоажэ Зольского района КБР, ул. Калмыкова, 20			население
12	ул. Озерная, 6-8			3	1,1			Администрация г.п.Залукокоажэ, КБР, ОГРН 102070054064, 361700, г. Залукокоажэ Зольского района КБР, ул. Калмыкова, 20			население
13	ул. Полесвая, 18-12	43.893733, 43.214911		3	1,1			Администрация г.п.Залукокоажэ, КБР, ОГРН 102070054064, 361700, г. Залукокоажэ Зольского района КБР, ул. Калмыкова, 20			население
14	ул. Заречная (ПЧ №9)	43.894335, 43.216809		2	1,1			Администрация г.п.Залукокоажэ, КБР, ОГРН 102070054064, 361700, г. Залукокоажэ Зольского района КБР, ул. Калмыкова, 20			население
15	ул. Речная, 1	43.896028, 43.194427		3	1,1			Администрация г.п.Залукокоажэ, КБР, ОГРН 102070054064, 361700, г. Залукокоажэ Зольского района КБР, ул. Калмыкова, 20			население
16	ул. Речная, 2	43.895861, 43.193354		1	1,1			Администрация г.п.Залукокоажэ, КБР, ОГРН 102070054064, 361700, г. Залукокоажэ Зольского района КБР, ул. Калмыкова, 20			население
17	ул. Речная,19	43.897638, 43.196342		3	1,1			Администрация г.п.Залукокоажэ, КБР, ОГРН 102070054064, 361700, г. Залукокоажэ Зольского района КБР, ул. Калмыкова, 20			население
18	ул. Строителей, 1	43.899260, 43.193827		2	1,1			Администрация г.п.Залукокоажэ, КБР, ОГРН 102070054064, 361700, г. Залукокоажэ Зольского района КБР, ул. Калмыкова, 20			население
19	ул. Победы, 21	43.898763, 43.196552		3	1,1			Администрация г.п.Залукокоажэ, КБР, ОГРН 102070054064, 361700, г. Залукокоажэ Зольского района КБР, ул. Калмыкова, 20			население
20	ул. Победы, 37	43.898685, 43.200725		2	1,1			Администрация г.п.Залукокоажэ, КБР, ОГРН 102070054064, 361700, г. Залукокоажэ Зольского района КБР, ул. Калмыкова, 20			население
21	ул.Победы, 57	43.898507, 43.204019		4	1,1			Администрация г.п.Залукокоажэ, КБР, ОГРН 102070054064, 361700, г. Залукокоажэ Зольского района КБР, ул. Калмыкова, 20			население
22	ул. Победы, 98	43.899109, 43.209315		3	1,1			Администрация г.п.Залукокоажэ, КБР, ОГРН 102070054064, 361700, г. Залукокоажэ Зольского района КБР, ул. Калмыкова, 20			население
23	ул. Мира, 9	43.897057, 43.202851		2	1,1			Администрация г.п.Залукокоажэ, КБР, ОГРН 102070054064, 361700, г. Залукокоажэ Зольского района КБР, ул. Калмыкова, 20			население
24	ул. Победы, 90А	43.898290, 43.208516		3	1,1			Администрация г.п.Залукокоажэ, КБР, ОГРН 102070054064, 361700, г. Залукокоажэ Зольского района КБР, ул. Калмыкова, 20			население
25	ул. Пятигорская, 1А	43.900276, 43.203741		3	1,1			Администрация г.п.Залукокоажэ, КБР, ОГРН 102070054064, 361700, г. Залукокоажэ Зольского района КБР, ул. Калмыкова, 20			население
26	ул. Пятигорская, 23	43.900913, 43.204830		3	1,1			Администрация г.п.Залукокоажэ, КБР, ОГРН 102070054064, 361700, г. Залукокоажэ Зольского района КБР, ул. Калмыкова, 20			население
27	ул.Победы, 31	43.898747, 43.199641		1	1,1			Администрация г.п.Залукокоажэ, КБР, ОГРН 102070054064, 361700, г. Залукокоажэ Зольского района КБР, ул. Калмыкова, 20			население
28	Зольские РЭС	43.897719, 43.193102		1	1,1			Администрация г.п.Залукокоажэ, КБР, ОГРН 102070054064, 361700, г. Залукокоажэ Зольского района КБР, ул. Калмыкова, 20			организация

№ п/п	Адрес мест (площадок) накопления твердых коммунальных отходов	Географические координаты мест (площадок) накопления твердых коммунальных отходов	Технические характеристики мест (площадок) накопления твердых				Данные о собственниках мест (площадок) накопления твердых коммунальных отходов			Данные об источниках образования твердых коммунальных отходов, которые складываются в местах (на площадках) накопления твердых коммунальных отходов
			сведения об используемом покрытии, ограждении, площади	количество		количество	для юридических лиц, в том числе органов государственной власти и местного самоуправления, - полное наименование и основной государственный регистрационный номер записи в Едином государственном реестре юридических лиц, фактический адрес	для индивидуальных предпринимателей - фамилия, имя, отчество, основной государственный регистрационный номер записи в Едином государственном реестре индивидуальных предпринимателей, адрес регистрации по месту жительства	для физических лиц - фамилия, имя, отчество, серия, номер и дата выдачи паспорта или иного документа, удостоверяющего личность в соответствии с законодательством Российской Федерации, адрес регистрации по месту жительства, контактные данные	
29	магазин Пятёрочка	43.896767, 43.217522		1	1,1		Администрация г.п.Залукожае, КБР, ОГРН 102070054064, 361700, г. Залукожае Зольского района КБР, ул. Калмыкова, 20			магазин
30	ОВО	43.896767, 43.217522		1	1,1		Администрация г.п.Залукожае, КБР, ОГРН 102070054064, 361700, г. Залукожае Зольского района КБР, ул. Калмыкова, 20			организация
31	ул. Комсомольская, 23	43.897651, 43.211847		3	1,1		Администрация г.п.Залукожае, КБР, ОГРН 102070054064, 361700, г. Залукожае Зольского района КБР, ул. Калмыкова, 20			население
32	ул. Комсомольская, 55	43.897186, 43.214207		4	1,1		Администрация г.п.Залукожае, КБР, ОГРН 102070054064, 361700, г. Залукожае Зольского района КБР, ул. Калмыкова, 20			население
33	ул. Комсомольская, 123	43.895355, 43.230719		3	1,1		Администрация г.п.Залукожае, КБР, ОГРН 102070054064, 361700, г. Залукожае Зольского района КБР, ул. Калмыкова, 20			население
34	ул. Калмыкова, 6А	43.895522, 43.218265		2	1,1		Администрация г.п.Залукожае, КБР, ОГРН 102070054064, 361700, г. Залукожае Зольского района КБР, ул. Калмыкова, 20			организация
35	ул. Комсомольская, 89	43.896899, 43.221269		4	1,1		Администрация г.п.Залукожае, КБР, ОГРН 102070054064, 361700, г. Залукожае Зольского района КБР, ул. Калмыкова, 20			администрация, населени
36	ул. Комсомольская, 34	43.895398, 43.221463		2	1,1		Администрация г.п.Залукожае, КБР, ОГРН 102070054064, 361700, г. Залукожае Зольского района КБР, ул. Калмыкова, 20			ДК, парк
37	ул. И.Ц. Котова, 10	43.897503, 43.216899		3	1,1		Администрация г.п.Залукожае, КБР, ОГРН 102070054064, 361700, г. Залукожае Зольского района КБР, ул. Калмыкова, 20			Школа №1
38	ул. Мира, 4	43.897459, 43.204341		2	1,1		Администрация г.п.Залукожае, КБР, ОГРН 102070054064, 361700, г. Залукожае Зольского района КБР, ул. Калмыкова, 20			Школа №2
39	ул. Калмыкова, 19	43.900239, 43.218229		2	1,1		Администрация г.п.Залукожае, КБР, ОГРН 102070054064, 361700, г. Залукожае Зольского района КБР, ул. Калмыкова, 20			Детский сад №1
40	ул. И.Ц. Котова, 62	43.896363, 43.230703		3	1,1		Администрация г.п.Залукожае, КБР, ОГРН 102070054064, 361700, г. Залукожае Зольского района КБР, ул. Калмыкова, 20			Детский сад №2
41	ул. Комсомольская, 44	43.895015, 43.223746		2	1,1		Администрация г.п.Залукожае, КБР, ОГРН 102070054064, 361700, г. Залукожае Зольского района КБР, ул. Калмыкова, 20			прогимназия №1
42	ул. З.И. Хакирова, 10	43.894821, 43.223210		4	1,1		Администрация г.п.Залукожае, КБР, ОГРН 102070054064, 361700, г. Залукожае Зольского района КБР, ул. Калмыкова, 20			население
43	ул. Озерная, 4	43.894735, 43.224417		6	1,1		Администрация г.п.Залукожае, КБР, ОГРН 102070054064, 361700, г. Залукожае Зольского района КБР, ул. Калмыкова, 20			население
44	ул. Озерная, 8	43.893300, 43.225409		4	1,1		Администрация г.п.Залукожае, КБР, ОГРН 102070054064, 361700, г. Залукожае Зольского района КБР, ул. Калмыкова, 20			население
45	ул. Комсомольская, 54А	43.894914, 43.228982		4	1,1		Администрация г.п.Залукожае, КБР, ОГРН 102070054064, 361700, г. Залукожае Зольского района КБР, ул. Калмыкова, 20			население
46	ул. И.Ц. Котова, 30	43.896877, 43.224510		1	1,1		Администрация г.п.Залукожае, КБР, ОГРН 102070054064, 361700, г. Залукожае Зольского района КБР, ул. Калмыкова, 20			организация
47	ул. И.Ц. Котова, 64	43.896543, 43.231100		2	1,1		Администрация г.п.Залукожае, КБР, ОГРН 102070054064, 361700, г. Залукожае Зольского района КБР, ул. Калмыкова, 20			население
48	ул. И.Ц. Котова, 155	43.895666, 43.234319		2	1,1		Администрация г.п.Залукожае, КБР, ОГРН 102070054064, 361700, г. Залукожае Зольского района КБР, ул. Калмыкова, 20			население
49	ул. И.Ц. Котова, 60	43.896744, 43.229459		4	1,1		Администрация г.п.Залукожае, КБР, ОГРН 102070054064, 361700, г. Залукожае Зольского района КБР, ул. Калмыкова, 20			население
50	пер ул. З.И. Хакирова и ул. И.Ц. Котова	43.897652, 43.222844		4	1,1		Администрация г.п.Залукожае, КБР, ОГРН 102070054064, 361700, г. Залукожае Зольского района КБР, ул. Калмыкова, 20			население
51	пер ул. Калмыкова и ул. И.Ц. Котова	43.898226, 43.218353		2	1,1		Администрация г.п.Залукожае, КБР, ОГРН 102070054064, 361700, г. Залукожае Зольского района КБР, ул. Калмыкова, 20			население
52	Кладбище	43.905483, 43.217296		2	1,1		Администрация г.п.Залукожае, КБР, ОГРН 102070054064, 361700, г. Залукожае Зольского района КБР, ул. Калмыкова, 20			население

№ п/п	Адрес мест (площадок) накопления твердых коммунальных отходов	Географические координаты мест (площадок) накопления твердых коммунальных отходов	Технические характеристики мест (площадок) накопления твердых				Данные о собственниках мест (площадок) накопления твердых коммунальных отходов			Данные об источниках образования твердых коммунальных отходов, которые складываются в местах (на площадках) накопления твердых коммунальных отходов	
			сведения об используемом покрытии, ограждении, площади	количество		количество		для юридических лиц, в том числе органов государственной власти и местного самоуправления, - полное наименование и основной государственный регистрационный номер записи в Едином государственном реестре юридических лиц, фактический адрес	для индивидуальных предпринимателей - фамилия, имя, отчество, основной государственный регистрационный номер записи в Едином государственном реестре индивидуальных предпринимателей, адрес регистрации по месту жительства		для физических лиц - фамилия, имя, отчество, серия, номер и дата выдачи паспорта или иного документа, удостоверяющего личность в соответствии с законодательством Российской Федерации, адрес регистрации по месту жительства, контактные данные
				шт	м3	шт	м3				
53	ул. Шалова, 7	43.899258, 43.213986		2	1,1			Администрация г.п.Залукожае, КБР, ОГРН 102070054064, 361700, г. Залукожае Зольского района КБР, ул. Калмыкова, 20			население
54	ул. Бженикова, 155	43.898217, 43.233550		3	1,1			Администрация г.п.Залукожае, КБР, ОГРН 102070054064, 361700, г. Залукожае Зольского района КБР, ул. Калмыкова, 20			население
55	пер ул. Бженикова и ул. Крайняя	43.898819, 43.229076		4	1,1			Администрация г.п.Залукожае, КБР, ОГРН 102070054064, 361700, г. Залукожае Зольского района КБР, ул. Калмыкова, 20			население
56	пер ул. Бженикова и ул. Калмыкова	43.899983, 43.218946		3	1,1			Администрация г.п.Залукожае, КБР, ОГРН 102070054064, 361700, г. Залукожае Зольского района КБР, ул. Калмыкова, 20			население
57	пер ул. Бженикова и ул. Шалова	43.900619, 43.214233		3	1,1			Администрация г.п.Залукожае, КБР, ОГРН 102070054064, 361700, г. Залукожае Зольского района КБР, ул. Калмыкова, 20			население
58	ул. З.И. Хакирова, 10	43.896274, 43.223846		4	1,1			Администрация г.п.Залукожае, КБР, ОГРН 102070054064, 361700, г. Залукожае Зольского района КБР, ул. Калмыкова, 20			поликлиника
59	ул. Калмыкова, 16	43.897360, 43.218916		2	1,1			Администрация г.п.Залукожае, КБР, ОГРН 102070054064, 361700, г. Залукожае Зольского района КБР, ул. Калмыкова, 20			департамент
60	пер ул. Бженикова и ул. Победы	43.901282, 43.209757		3	1,1			Администрация г.п.Залукожае, КБР, ОГРН 102070054064, 361700, г. Залукожае Зольского района КБР, ул. Калмыкова, 20			население
61	ул. Пятигорская, 74	43.902134, 43.204223		4	1,1			Администрация г.п.Залукожае, КБР, ОГРН 102070054064, 361700, г. Залукожае Зольского района КБР, ул. Калмыкова, 20			магазины
62	ул. Промышленная, 3	43.900951, 43.199942		3	1,1			Администрация г.п.Залукожае, КБР, ОГРН 102070054064, 361700, г. Залукожае Зольского района КБР, ул. Калмыкова, 20			население
63	ул. Промышленная, 1	43.902328, 43.203322		2	1,1			Администрация г.п.Залукожае, КБР, ОГРН 102070054064, 361700, г. Залукожае Зольского района КБР, ул. Калмыкова, 20			магазины, кафе
64	ул.Ногмова, 42	43.903033, 43.208827		1	1,1			Администрация г.п.Залукожае, КБР, ОГРН 102070054064, 361700, г. Залукожае Зольского района КБР, ул. Калмыкова, 20			население
65	ул.Ногмова, 176	43.900487, 43.228570		2	1,1			Администрация г.п.Залукожае, КБР, ОГРН 102070054064, 361700, г. Залукожае Зольского района КБР, ул. Калмыкова, 20			население
66	ул.Ногмова, 167	43.900940, 43.226011		2	1,1			Администрация г.п.Залукожае, КБР, ОГРН 102070054064, 361700, г. Залукожае Зольского района КБР, ул. Калмыкова, 20			население
67	ул.Ногмова, 146	43.901154, 43.223710		3	1,1			Администрация г.п.Залукожае, КБР, ОГРН 102070054064, 361700, г. Залукожае Зольского района КБР, ул. Калмыкова, 20			население
68	ул.Ногмова, 128	43.901425, 43.221322		2	1,1			Администрация г.п.Залукожае, КБР, ОГРН 102070054064, 361700, г. Залукожае Зольского района КБР, ул. Калмыкова, 20			население
69	пер ул. Ногмова и ул. Калмыкова	43.901805, 43.219262		3	1,1			Администрация г.п.Залукожае, КБР, ОГРН 102070054064, 361700, г. Залукожае Зольского района КБР, ул. Калмыкова, 20			население
70	ул.Ногмова, 95	43.902100, 43.217256		3	1,1			Администрация г.п.Залукожае, КБР, ОГРН 102070054064, 361700, г. Залукожае Зольского района КБР, ул. Калмыкова, 20			население
71	пер ул. Ногмова и ул. Шалова	43.902379, 43.214783		3	1,1			Администрация г.п.Залукожае, КБР, ОГРН 102070054064, 361700, г. Залукожае Зольского района КБР, ул. Калмыкова, 20			население
72	ул.Ногмова, 57	43.902728, 43.212080		2	1,1			Администрация г.п.Залукожае, КБР, ОГРН 102070054064, 361700, г. Залукожае Зольского района КБР, ул. Калмыкова, 20			население
73	ул.Ногмова, 52	43.902915, 43.209859		3	1,1			Администрация г.п.Залукожае, КБР, ОГРН 102070054064, 361700, г. Залукожае Зольского района КБР, ул. Калмыкова, 20			население
74	ул. Ногмова, 17	43.903417, 43.205770		3	1,1			Администрация г.п.Залукожае, КБР, ОГРН 102070054064, 361700, г. Залукожае Зольского района КБР, ул. Калмыкова, 20			население
75	ул. Ногмова, 204	43.899959, 43.232810		2	1,1			Администрация г.п.Залукожае, КБР, ОГРН 102070054064, 361700, г. Залукожае Зольского района КБР, ул. Калмыкова, 20			население
76	пер ул. Ногмова и ул. Крайняя	43.900381, 43.229425		2	1,1			Администрация г.п.Залукожае, КБР, ОГРН 102070054064, 361700, г. Залукожае Зольского района КБР, ул. Калмыкова, 20			население

№ п/п	Адрес мест (площадок) накопления твердых коммунальных отходов	Географические координаты мест (площадок) накопления твердых коммунальных отходов	Технические характеристики мест (площадок) накопления твердых				Данные о собственниках мест (площадок) накопления твердых коммунальных отходов			Данные об источниках образования твердых коммунальных отходов, которые складываются в местах (на площадках) накопления твердых коммунальных отходов	
			сведения об используемом покрытии, ограждении, площади	количество		количество		для юридических лиц, в том числе органов государственной власти и местного самоуправления, - полное наименование и основной государственный регистрационный номер записи в Едином государственном реестре юридических лиц, фактический адрес	для индивидуальных предпринимателей - фамилия, имя, отчество, основной государственный регистрационный номер записи в Едином государственном реестре индивидуальных предпринимателей, адрес регистрации по месту жительства		для физических лиц - фамилия, имя, отчество, серия, номер и дата выдачи паспорта или иного документа, удостоверяющего личность в соответствии с законодательством Российской Федерации, адрес регистрации по месту жительства, контактные данные
				шт	м3	шт	м3				
77	ул. Новая, б/н	43.906456, 43.208917		3	1,1			Администрация г.п.Залукожае, КБР, ОГРН 102070054064, 361700, г. Залукожае Зольского района КБР, ул. Калмыкова, 20			население
78	ул. 40 лет Победы, 7	43.905110, 43.205564		2	1,1			Администрация г.п.Залукожае, КБР, ОГРН 102070054064, 361700, г. Залукожае Зольского района КБР, ул. Калмыкова, 20			население
79	ул. 40 лет Победы, 21	43.904765, 43.208241		2	1,1			Администрация г.п.Залукожае, КБР, ОГРН 102070054064, 361700, г. Залукожае Зольского района КБР, ул. Калмыкова, 20			население
80	ул. 40 лет Победы, 16	43.904765, 43.208241		2	1,1			Администрация г.п.Залукожае, КБР, ОГРН 102070054064, 361700, г. Залукожае Зольского района КБР, ул. Калмыкова, 20			население
81	ул. 40 лет Победы, 41	43.904377, 43.211044		2	1,1			Администрация г.п.Залукожае, КБР, ОГРН 102070054064, 361700, г. Залукожае Зольского района КБР, ул. Калмыкова, 20			население
82	пер ул. 40 лет Победы и ул. Шалова	43.903781, 43.215056		2	1,1			Администрация г.п.Залукожае, КБР, ОГРН 102070054064, 361700, г. Залукожае Зольского района КБР, ул. Калмыкова, 20			население
83	пер ул. 40 лет Победы и ул. Калмыкова	43.903245, 43.219700		3	1,1			Администрация г.п.Залукожае, КБР, ОГРН 102070054064, 361700, г. Залукожае Зольского района КБР, ул. Калмыкова, 20			население
84	ул. Абхазская, 1	43.906380, 43.202366		2	1,1			Администрация г.п.Залукожае, КБР, ОГРН 102070054064, 361700, г. Залукожае Зольского района КБР, ул. Калмыкова, 20			население
85	ул. Абхазская, 41	43.905121, 43.212825		1	1,1			Администрация г.п.Залукожае, КБР, ОГРН 102070054064, 361700, г. Залукожае Зольского района КБР, ул. Калмыкова, 20			население
86	ул. Абхазская, 9	43.906013, 43.205390		1	1,1			Администрация г.п.Залукожае, КБР, ОГРН 102070054064, 361700, г. Залукожае Зольского района КБР, ул. Калмыкова, 20			население
87	ул. Абхазская, 21	43.905501, 43.208738		1	1,1			Администрация г.п.Залукожае, КБР, ОГРН 102070054064, 361700, г. Залукожае Зольского района КБР, ул. Калмыкова, 20			население
88	пер ул. Афаунова и ул. Хакирова	43.903224, 43.224489		3	1,1			Администрация г.п.Залукожае, КБР, ОГРН 102070054064, 361700, г. Залукожае Зольского района КБР, ул. Калмыкова, 20			население
89	ул. Афаунова, 20	43.902851, 43.227246		2	1,1			Администрация г.п.Залукожае, КБР, ОГРН 102070054064, 361700, г. Залукожае Зольского района КБР, ул. Калмыкова, 20			население
90	пер ул. Афаунова и ул. Крайняя	43.902494, 43.229939		2	1,1			Администрация г.п.Залукожае, КБР, ОГРН 102070054064, 361700, г. Залукожае Зольского района КБР, ул. Калмыкова, 20			население
91	ул. Урожайная, 50	43.902044, 43.232772		3	1,1			Администрация г.п.Залукожае, КБР, ОГРН 102070054064, 361700, г. Залукожае Зольского района КБР, ул. Калмыкова, 20			население
92	ул. Кушхова, 22	43.903425, 43.229542		2	1,1			Администрация г.п.Залукожае, КБР, ОГРН 102070054064, 361700, г. Залукожае Зольского района КБР, ул. Калмыкова, 20			население
93	ул. Кушхова, 11	43.903728, 43.227407		3	1,1			Администрация г.п.Залукожае, КБР, ОГРН 102070054064, 361700, г. Залукожае Зольского района КБР, ул. Калмыкова, 20			население
94	ул. Степная, 86	43.903813, 43.233313		2	1,1			Администрация г.п.Залукожае, КБР, ОГРН 102070054064, 361700, г. Залукожае Зольского района КБР, ул. Калмыкова, 20			население
95	пер ул. Степная и ул. Крайняя	43.904143, 43.230009		2	1,1			Администрация г.п.Залукожае, КБР, ОГРН 102070054064, 361700, г. Залукожае Зольского района КБР, ул. Калмыкова, 20			население
96	ул. Степная, 5	43.904891, 43.222826		2	1,1			Администрация г.п.Залукожае, КБР, ОГРН 102070054064, 361700, г. Залукожае Зольского района КБР, ул. Калмыкова, 20			население
97	ул. Степная, 31	43.904488, 43.226967		2	1,1			Администрация г.п.Залукожае, КБР, ОГРН 102070054064, 361700, г. Залукожае Зольского района КБР, ул. Калмыкова, 20			население
98	ул. Степная, 15	43.904728, 43.224564		3	1,1			Администрация г.п.Залукожае, КБР, ОГРН 102070054064, 361700, г. Залукожае Зольского района КБР, ул. Калмыкова, 20			население
99	ул. Комсомольская, 38А	43.895599, 43.222233		2	1,1			Администрация г.п.Залукожае, КБР, ОГРН 102070054064, 361700, г. Залукожае Зольского района КБР, ул. Калмыкова, 20			магазины
100	ул. Комсомольская, 75	43.896808, 43.217166		1	1,1			Администрация г.п.Залукожае, КБР, ОГРН 102070054064, 361700, г. Залукожае Зольского района КБР, ул. Калмыкова, 20			сбербанк

№ п/п	Адрес мест (площадок) накопления твердых коммунальных отходов	Географические координаты мест (площадок) накопления твердых коммунальных отходов	Технические характеристики мест (площадок) накопления твердых				Данные о собственниках мест (площадок) накопления твердых коммунальных отходов			Данные об источниках образования твердых коммунальных отходов, которые складываются в местах (на площадках) накопления твердых коммунальных отходов	
			сведения об используемом покрытии, ограждении, площади	количество		количество		для юридических лиц, в том числе органов государственной власти и местного самоуправления, - полное наименование и основной государственный регистрационный номер записи в Едином государственном реестре юридических лиц, фактический адрес	для индивидуальных предпринимателей - фамилия, имя, отчество, основной государственный регистрационный номер записи в Едином государственном реестре индивидуальных предпринимателей, адрес регистрации по месту жительства		для физических лиц - фамилия, имя, отчество, серия, номер и дата выдачи паспорта или иного документа, удостоверяющего личность в соответствии с законодательством Российской Федерации, адрес регистрации по месту жительства, контактные данные
				шт	м3	шт	м3				
101	ул. Калмыкова, 6А	43.895543, 43.218399		1	1.1			Администрация г.п.Залукожае, КБР, ОГРН 102070054064, 361700, г. Залукожае Зольского района КБР, ул. Калмыкова, 20			организация
	с.п.Зольское										
1	ул. Советская, 2	43.851940, 43.217928		1	0.75			Администрация с.п. Зольское, КБР, ОГРН №1020700539089, 361702, с. Зольское Зольского района КБР, ул. Советская, 96			население
2	ул. Советская, 6	43.851567, 43.217692		1	0.75			Администрация с.п. Зольское, КБР, ОГРН №1020700539089, 361702, с. Зольское Зольского района КБР, ул. Советская, 96			население
3	ул. Советская, 12	43.850542, 43.216898		1	0.75			Администрация с.п. Зольское, КБР, ОГРН №1020700539089, 361702, с. Зольское Зольского района КБР, ул. Советская, 96			население
4	ул. Советская, 26	43.849067, 43.215782		2	0.75			Администрация с.п. Зольское, КБР, ОГРН №1020700539089, 361702, с. Зольское Зольского района КБР, ул. Советская, 96			население
5	ул. Советская, 32	43.847592, 43.214687		2	0.75			Администрация с.п. Зольское, КБР, ОГРН №1020700539089, 361702, с. Зольское Зольского района КБР, ул. Советская, 96			население
6	ул. Советская, 40	43.845775, 43.213464		1	0.75			Администрация с.п. Зольское, КБР, ОГРН №1020700539089, 361702, с. Зольское Зольского района КБР, ул. Советская, 96			население
7	ул. Советская, 46	43.844548, 43.212520		1	0.75			Администрация с.п. Зольское, КБР, ОГРН №1020700539089, 361702, с. Зольское Зольского района КБР, ул. Советская, 96			население
8	ул. Советская, 50	43.843212, 43.210911		1	0.75			Администрация с.п. Зольское, КБР, ОГРН №1020700539089, 361702, с. Зольское Зольского района КБР, ул. Советская, 96			население
9	ул. Советская, 58	43.841892, 43.209280		1	0.75			Администрация с.п. Зольское, КБР, ОГРН №1020700539089, 361702, с. Зольское Зольского района КБР, ул. Советская, 96			население
10	ул. Советская, 66	43.841380, 43.208465		1	0.75			Администрация с.п. Зольское, КБР, ОГРН №1020700539089, 361702, с. Зольское Зольского района КБР, ул. Советская, 96			население
11	ул. Советская, 72	43.840293, 43.206727		1	0.75			Администрация с.п. Зольское, КБР, ОГРН №1020700539089, 361702, с. Зольское Зольского района КБР, ул. Советская, 96			население
12	ул. Советская, 82	43.839625, 43.205117		1	0.75			Администрация с.п. Зольское, КБР, ОГРН №1020700539089, 361702, с. Зольское Зольского района КБР, ул. Советская, 96			население
13	ул. Советская, 88	43.838988, 43.203336		1	0.75			Администрация с.п. Зольское, КБР, ОГРН №1020700539089, 361702, с. Зольское Зольского района КБР, ул. Советская, 96			население
14	ул. Советская, 90	43.838538, 43.202221		2	0.75			Администрация с.п. Зольское, КБР, ОГРН №1020700539089, 361702, с. Зольское Зольского района КБР, ул. Советская, 96			население
15	ул. Советская, 94	43.838149, 43.201298		1	0.75			Администрация с.п. Зольское, КБР, ОГРН №1020700539089, 361702, с. Зольское Зольского района КБР, ул. Советская, 96			население
16	ул. Советская, 96	43.837637, 43.200225		1	0.75			Администрация с.п. Зольское, КБР, ОГРН №1020700539089, 361702, с. Зольское Зольского района КБР, ул. Советская, 96			население
17	ул. Советская, 98	43.837497, 43.199903		1	0.75			Администрация с.п. Зольское, КБР, ОГРН №1020700539089, 361702, с. Зольское Зольского района КБР, ул. Советская, 96			население
18	ул. Советская, 104	43.837311, 43.199324		1	0.75			Администрация с.п. Зольское, КБР, ОГРН №1020700539089, 361702, с. Зольское Зольского района КБР, ул. Советская, 96			население
19	ул. Советская, 112	43.836891, 43.198358		1	0.75			Администрация с.п. Зольское, КБР, ОГРН №1020700539089, 361702, с. Зольское Зольского района КБР, ул. Советская, 96			население
20	ул. Советская, 124	43.836270, 43.196792		1	0.75			Администрация с.п. Зольское, КБР, ОГРН №1020700539089, 361702, с. Зольское Зольского района КБР, ул. Советская, 96			население
21	ул. Советская, 140	43.835975, 43.196169		1	0.75			Администрация с.п. Зольское, КБР, ОГРН №1020700539089, 361702, с. Зольское Зольского района КБР, ул. Советская, 96			население
22	ул. Советская, 144	43.835726, 43.195590		1	0.75			Администрация с.п. Зольское, КБР, ОГРН №1020700539089, 361702, с. Зольское Зольского района КБР, ул. Советская, 96			население

№ п/п	Адрес мест (площадок) накопления твердых коммунальных отходов	Географические координаты мест (площадок) накопления твердых коммунальных отходов	Технические характеристики мест (площадок) накопления твердых				Данные о собственниках мест (площадок) накопления твердых коммунальных отходов			Данные об источниках образования твердых коммунальных отходов, которые складываются в местах (на площадках) накопления твердых коммунальных отходов	
			сведения об используемом покрытии, ограждении, площади	количество		количество		для юридических лиц, в том числе органов государственной власти и местного самоуправления, - полное наименование и основной государственный регистрационный номер записи в Едином государственном реестре юридических лиц, фактический адрес	для индивидуальных предпринимателей - фамилия, имя, отчество, основной государственный регистрационный номер записи в Едином государственном реестре индивидуальных предпринимателей, адрес регистрации по месту жительства		для физических лиц - фамилия, имя, отчество, серия, номер и дата выдачи паспорта или иного документа, удостоверяющего личность в соответствии с законодательством Российской Федерации, адрес регистрации по месту жительства, контактные данные
				шт	м3	шт	м3				
23	ул. Советская, 148	43.835369, 43.194796		1	0.75			Администрация с.п. Зольское, КБР, ОГРН №1020700539089, 361702, с. Зольское Зольского района КБР, ул. Советская, 96			население
24	ул. Советская, 154	43.834856, 43.193595		1	0.75			Администрация с.п. Зольское, КБР, ОГРН №1020700539089, 361702, с. Зольское Зольского района КБР, ул. Советская, 96			население
25	ул. Советская, 158	43.847818, 43.214854		1	0.75			Администрация с.п. Зольское, КБР, ОГРН №1020700539089, 361702, с. Зольское Зольского района КБР, ул. Советская, 96			население
26	ул. Советская, 164	43.847102, 43.214331		1	0.75			Администрация с.п. Зольское, КБР, ОГРН №1020700539089, 361702, с. Зольское Зольского района КБР, ул. Советская, 96			население
27	ул. Советская, 172	43.844634, 43.212607		1	0.75			Администрация с.п. Зольское, КБР, ОГРН №1020700539089, 361702, с. Зольское Зольского района КБР, ул. Советская, 96			население
28	ул. Советская, 178	43.843804, 43.211601		1	0.75			Администрация с.п. Зольское, КБР, ОГРН №1020700539089, 361702, с. Зольское Зольского района КБР, ул. Советская, 96			население
29	ул. Советская, 184	43.842889, 43.210490		1	0.75			Администрация с.п. Зольское, КБР, ОГРН №1020700539089, 361702, с. Зольское Зольского района КБР, ул. Советская, 96			население
30	ул. Советская, 192	43.842279, 43.209706		1	0.75			Администрация с.п. Зольское, КБР, ОГРН №1020700539089, 361702, с. Зольское Зольского района КБР, ул. Советская, 96			население
31	ул. Советская, 200	43.841038, 43.207966		1	0.75			Администрация с.п. Зольское, КБР, ОГРН №1020700539089, 361702, с. Зольское Зольского района КБР, ул. Советская, 96			население
32	ул. Советская, 201	43.838673, 43.202542		1	0.75			Администрация с.п. Зольское, КБР, ОГРН №1020700539089, 361702, с. Зольское Зольского района КБР, ул. Советская, 96			население
33	ул. Советская, 216	43.852238, 43.217676		1	0.75			Администрация с.п. Зольское, КБР, ОГРН №1020700539089, 361702, с. Зольское Зольского района КБР, ул. Советская, 96			население
34	ул. Советская, 220	43.850203, 43.214146		1	0.75			Администрация с.п. Зольское, КБР, ОГРН №1020700539089, 361702, с. Зольское Зольского района КБР, ул. Советская, 96			население
35	ул. Садовая,4	43.849913, 43.213576		1	0.75			Администрация с.п. Зольское, КБР, ОГРН №1020700539089, 361702, с. Зольское Зольского района КБР, ул. Советская, 96			население
36	ул. Садовая,8	43.836152, 43.188695		1	0.75			Администрация с.п. Зольское, КБР, ОГРН №1020700539089, 361702, с. Зольское Зольского района КБР, ул. Советская, 96			население
37	ул. Садовая,17	43.836727, 43.189274		2	0.75			Администрация с.п. Зольское, КБР, ОГРН №1020700539089, 361702, с. Зольское Зольского района КБР, ул. Советская, 96			население
38	ул. Садовая,20	43.837690, 43.191334		1	0.75			Администрация с.п. Зольское, КБР, ОГРН №1020700539089, 361702, с. Зольское Зольского района КБР, ул. Советская, 96			население
39	ул. Садовая,25	43.838171, 43.192428		2	0.75			Администрация с.п. Зольское, КБР, ОГРН №1020700539089, 361702, с. Зольское Зольского района КБР, ул. Советская, 96			население
40	ул. Садовая,29	43.838653, 43.193565		1	0.75			Администрация с.п. Зольское, КБР, ОГРН №1020700539089, 361702, с. Зольское Зольского района КБР, ул. Советская, 96			население
41	ул. Садовая,34	43.839119, 43.194810		1	0.75			Администрация с.п. Зольское, КБР, ОГРН №1020700539089, 361702, с. Зольское Зольского района КБР, ул. Советская, 96			население
42	ул. Садовая,37	43.839787, 43.196054		1	0.75			Администрация с.п. Зольское, КБР, ОГРН №1020700539089, 361702, с. Зольское Зольского района КБР, ул. Советская, 96			население
43	ул. Садовая,43	43.840315, 43.197213		1	0.75			Администрация с.п. Зольское, КБР, ОГРН №1020700539089, 361702, с. Зольское Зольского района КБР, ул. Советская, 96			население
44	ул. Садовая,50	43.841526, 43.199810		1	0.75			Администрация с.п. Зольское, КБР, ОГРН №1020700539089, 361702, с. Зольское Зольского района КБР, ул. Советская, 96			население
45	ул. Садовая,54	43.840237, 43.199917		1	0.75			Администрация с.п. Зольское, КБР, ОГРН №1020700539089, 361702, с. Зольское Зольского района КБР, ул. Советская, 96			население
46	ул. Садовая,58	43.842085, 43.204294		1	0.75			Администрация с.п. Зольское, КБР, ОГРН №1020700539089, 361702, с. Зольское Зольского района КБР, ул. Советская, 96			население

№ п/п	Адрес мест (площадок) накопления твердых коммунальных отходов	Географические координаты мест (площадок) накопления твердых коммунальных отходов	Технические характеристики мест (площадок) накопления твердых				Данные о собственниках мест (площадок) накопления твердых коммунальных отходов			Данные об источниках образования твердых коммунальных отходов, которые складываются в местах (на площадках) накопления твердых коммунальных отходов	
			сведения об используемом покрытии, ограждении, площади	количество		количество		для юридических лиц, в том числе органов государственной власти и местного самоуправления, - полное наименование и основной государственный регистрационный номер записи в Едином государственном реестре юридических лиц, фактический адрес	для индивидуальных предпринимателей - фамилия, имя, отчество, основной государственный регистрационный номер записи в Едином государственном реестре индивидуальных предпринимателей, адрес регистрации по месту жительства		для физических лиц - фамилия, имя, отчество, серия, номер и дата выдачи паспорта или иного документа, удостоверяющего личность в соответствии с законодательством Российской Федерации, адрес регистрации по месту жительства, контактные данные
				шт	м3	шт	м3				
47	ул. Садовая,61	43.842966, 43.204155		1	0.75			Администрация с.п. Зольское, КБР, ОГРН №1020700539089, 361702, с. Зольское Зольского района КБР, ул. Советская, 96		население	
48	ул. Садовая,65	43.840761, 43.201572		1	0.75			Администрация с.п. Зольское, КБР, ОГРН №1020700539089, 361702, с. Зольское Зольского района КБР, ул. Советская, 96		население	
49	ул. Садовая,68	43.840761, 43.201572		1	0.75			Администрация с.п. Зольское, КБР, ОГРН №1020700539089, 361702, с. Зольское Зольского района КБР, ул. Советская, 96		население	
	с.п.Камлюко										
1	ул.Калмыкова, 132	43.783363, 43.275957		1	1.1			Администрация с. п. Камлюко, КБР, ОГРН №1020700539661, 361715, с. Камлюково Зольского района КБР, ул. Калмыкова, 73		население	
2	ул.Калмыкова, 139	43.781745, 43.272952		1	1.1			Администрация с. п. Камлюко, КБР, ОГРН №1020700539661, 361715, с. Камлюково Зольского района КБР, ул. Калмыкова, 73		население	
3	ул.Калмыкова, 10	43.780606, 43.270825		1	1.1			Администрация с. п. Камлюко, КБР, ОГРН №1020700539661, 361715, с. Камлюково Зольского района КБР, ул. Калмыкова, 73		население	
4	ул.Калмыкова, 22	43.779037, 43.267886		2	1.1			Администрация с. п. Камлюко, КБР, ОГРН №1020700539661, 361715, с. Камлюково Зольского района КБР, ул. Калмыкова, 73		население	
5	ул.Калмыкова, 34	43.778194, 43.266261		1	1.1			Администрация с. п. Камлюко, КБР, ОГРН №1020700539661, 361715, с. Камлюково Зольского района КБР, ул. Калмыкова, 73		население	
6	ул.Калмыкова, 38	43.777862, 43.265589		2	1.1			Администрация с. п. Камлюко, КБР, ОГРН №1020700539661, 361715, с. Камлюково Зольского района КБР, ул. Калмыкова, 73		население	
7	ул.Калмыкова, 52	43.776760, 43.263486		1	1.1			Администрация с. п. Камлюко, КБР, ОГРН №1020700539661, 361715, с. Камлюково Зольского района КБР, ул. Калмыкова, 73		население	
8	ул.Калмыкова, 62	43.775526, 43.261105		1	1.1			Администрация с. п. Камлюко, КБР, ОГРН №1020700539661, 361715, с. Камлюково Зольского района КБР, ул. Калмыкова, 73		население	
9	ул.Калмыкова, 70	43.774722, 43.259551		1	1.1			Администрация с. п. Камлюко, КБР, ОГРН №1020700539661, 361715, с. Камлюково Зольского района КБР, ул. Калмыкова, 73		население	
10	ул.Калмыкова, 78	43.773441, 43.257087		2	1.1			Администрация с. п. Камлюко, КБР, ОГРН №1020700539661, 361715, с. Камлюково Зольского района КБР, ул. Калмыкова, 73		население	
11	ул.Калмыкова, 90	43.772212, 43.254770		1	1.1			Администрация с. п. Камлюко, КБР, ОГРН №1020700539661, 361715, с. Камлюково Зольского района КБР, ул. Калмыкова, 73		население	
12	ул.Калмыкова, 98	43.771349, 43.253129		2	1.1			Администрация с. п. Камлюко, КБР, ОГРН №1020700539661, 361715, с. Камлюково Зольского района КБР, ул. Калмыкова, 73		население	
13	ул.Калмыкова, 112	43.770259, 43.251050		2	1.1			Администрация с. п. Камлюко, КБР, ОГРН №1020700539661, 361715, с. Камлюково Зольского района КБР, ул. Калмыкова, 73		население	
14	ул.Калмыкова, 124	43.769443, 43.249555		2	1.1			Администрация с. п. Камлюко, КБР, ОГРН №1020700539661, 361715, с. Камлюково Зольского района КБР, ул. Калмыкова, 73		население	
15	ул.Кирова, 1	43.782852, 43.269339		1	1.1			Администрация с. п. Камлюко, КБР, ОГРН №1020700539661, 361715, с. Камлюково Зольского района КБР, ул. Калмыкова, 73		население	
16	ул.Кирова, 7	43.782322, 43.268335		1	1.1			Администрация с. п. Камлюко, КБР, ОГРН №1020700539661, 361715, с. Камлюково Зольского района КБР, ул. Калмыкова, 73		население	
17	ул.Кирова, 9	43.781843, 43.267494		1	1.1			Администрация с. п. Камлюко, КБР, ОГРН №1020700539661, 361715, с. Камлюково Зольского района КБР, ул. Калмыкова, 73		население	
18	ул.Кирова, 17	43.781310, 43.266412		1	1.1			Администрация с. п. Камлюко, КБР, ОГРН №1020700539661, 361715, с. Камлюково Зольского района КБР, ул. Калмыкова, 73		население	
19	ул.Кирова, 19	43.781295, 43.266359		1	1.1			Администрация с. п. Камлюко, КБР, ОГРН №1020700539661, 361715, с. Камлюково Зольского района КБР, ул. Калмыкова, 73		население	
20	ул.Кирова, 23	43.780889, 43.265659		1	1.1			Администрация с. п. Камлюко, КБР, ОГРН №1020700539661, 361715, с. Камлюково Зольского района КБР, ул. Калмыкова, 73		население	

№ п/п	Адрес мест (площадок) накопления твердых коммунальных отходов	Географические координаты мест (площадок) накопления твердых коммунальных отходов	Технические характеристики мест (площадок) накопления твердых				Данные о собственниках мест (площадок) накопления твердых коммунальных отходов			Данные об источниках образования твердых коммунальных отходов, которые складываются в местах (на площадках) накопления твердых коммунальных отходов	
			сведения об используемом покрытии, ограждении, площади	количество		количество		для юридических лиц, в том числе органов государственной власти и местного самоуправления, - полное наименование и основной государственный регистрационный номер записи в Едином государственном реестре юридических лиц, фактический адрес	для индивидуальных предпринимателей - фамилия, имя, отчество, основной государственный регистрационный номер записи в Едином государственном реестре индивидуальных предпринимателей, адрес регистрации по месту жительства		для физических лиц - фамилия, имя, отчество, серия, номер и дата выдачи паспорта или иного документа, удостоверяющего личность в соответствии с законодательством Российской Федерации, адрес регистрации по месту жительства, контактные данные
				шт	м3	шт	м3				
21	ул.Кирова, 33	43.779918, 43.263755		2	1,1		Администрация с. п. Камлюко, КБР, ОГРН №1020700539661, 361715, с. Камлюково Зольского района КБР, ул. Калмыкова, 73			население	
22	ул.Кирова, 45	43.778445, 43.260923		1	1,1		Администрация с. п. Камлюко, КБР, ОГРН №1020700539661, 361715, с. Камлюково Зольского района КБР, ул. Калмыкова, 73			население	
23	ул.Кирова, 51	43.777876, 43.259867		1	1,1		Администрация с. п. Камлюко, КБР, ОГРН №1020700539661, 361715, с. Камлюково Зольского района КБР, ул. Калмыкова, 73			население	
24	ул.Кирова, 55	43.777532, 43.259239		1	1,1		Администрация с. п. Камлюко, КБР, ОГРН №1020700539661, 361715, с. Камлюково Зольского района КБР, ул. Калмыкова, 73			население	
25	ул.Кирова, 61	43.776955, 43.258133		1	1,1		Администрация с. п. Камлюко, КБР, ОГРН №1020700539661, 361715, с. Камлюково Зольского района КБР, ул. Калмыкова, 73			население	
26	ул.Кирова, 67	43.776376, 43.256966		1	1,1		Администрация с. п. Камлюко, КБР, ОГРН №1020700539661, 361715, с. Камлюково Зольского района КБР, ул. Калмыкова, 73			население	
27	ул.Кирова, 69	43.775756, 43.255799		1	1,1		Администрация с. п. Камлюко, КБР, ОГРН №1020700539661, 361715, с. Камлюково Зольского района КБР, ул. Калмыкова, 73			население	
28	ул.Кирова, 75	43.775275, 43.254861		1	1,1		Администрация с. п. Камлюко, КБР, ОГРН №1020700539661, 361715, с. Камлюково Зольского района КБР, ул. Калмыкова, 73			население	
29	ул.Кирова, 85	43.774439, 43.253262		1	1,1		Администрация с. п. Камлюко, КБР, ОГРН №1020700539661, 361715, с. Камлюково Зольского района КБР, ул. Калмыкова, 73			население	
30	ул.Кирова, 89	43.773844, 43.252146		1	1,1		Администрация с. п. Камлюко, КБР, ОГРН №1020700539661, 361715, с. Камлюково Зольского района КБР, ул. Калмыкова, 73			население	
31	ул.Кирова, 97	43.773014, 43.250532		1	1,1		Администрация с. п. Камлюко, КБР, ОГРН №1020700539661, 361715, с. Камлюково Зольского района КБР, ул. Калмыкова, 73			население	
32	ул.Кирова, 103	43.772142, 43.248929		1	1,1		Администрация с. п. Камлюко, КБР, ОГРН №1020700539661, 361715, с. Камлюково Зольского района КБР, ул. Калмыкова, 73			население	
33	ул.Кирова, 113	43.770817, 43.246490		1	1,1		Администрация с. п. Камлюко, КБР, ОГРН №1020700539661, 361715, с. Камлюково Зольского района КБР, ул. Калмыкова, 73			население	
34	ул.Набережная, 7	43.777640, 43.269445		1	1,1		Администрация с. п. Камлюко, КБР, ОГРН №1020700539661, 361715, с. Камлюково Зольского района КБР, ул. Калмыкова, 73			население	
35	ул.Набережная, 8	43.777405, 43.270459		1	1,1		Администрация с. п. Камлюко, КБР, ОГРН №1020700539661, 361715, с. Камлюково Зольского района КБР, ул. Калмыкова, 73			население	
36	ул.Набережная, 17	43.772261, 43.258978		1	1,1		Администрация с. п. Камлюко, КБР, ОГРН №1020700539661, 361715, с. Камлюково Зольского района КБР, ул. Калмыкова, 73			население	
37	ул.Набережная, 23	43.770881, 43.256352		1	1,1		Администрация с. п. Камлюко, КБР, ОГРН №1020700539661, 361715, с. Камлюково Зольского района КБР, ул. Калмыкова, 73			население	
38	ул.Набережная, 28	43.769578, 43.253010		1	1,1		Администрация с. п. Камлюко, КБР, ОГРН №1020700539661, 361715, с. Камлюково Зольского района КБР, ул. Калмыкова, 73			население	
39	ул.Новостройки, 4	43.774125, 43.249357		1	1,1		Администрация с. п. Камлюко, КБР, ОГРН №1020700539661, 361715, с. Камлюково Зольского района КБР, ул. Калмыкова, 73			население	
40	ул.Новостройки, 9	43.772781, 43.246709		1	1,1		Администрация с. п. Камлюко, КБР, ОГРН №1020700539661, 361715, с. Камлюково Зольского района КБР, ул. Калмыкова, 73			население	
41	ул.Новостройки, 11	43.772779, 43.246617		1	1,1		Администрация с. п. Камлюко, КБР, ОГРН №1020700539661, 361715, с. Камлюково Зольского района КБР, ул. Калмыкова, 73			население	
42	ул.Канкулова, 1	43.784924, 43.267246		1	1,1		Администрация с. п. Камлюко, КБР, ОГРН №1020700539661, 361715, с. Камлюково Зольского района КБР, ул. Калмыкова, 73			население	
43	ул.Канкулова, 2	43.782882, 43.263211		1	1,1		Администрация с. п. Камлюко, КБР, ОГРН №1020700539661, 361715, с. Камлюково Зольского района КБР, ул. Калмыкова, 73			население	
44	ул.Канкулова, 8	43.781784, 43.261138		1	1,1		Администрация с. п. Камлюко, КБР, ОГРН №1020700539661, 361715, с. Камлюково Зольского района КБР, ул. Калмыкова, 73			население	

№ п/п	Адрес мест (площадок) накопления твердых коммунальных отходов	Географические координаты мест (площадок) накопления твердых коммунальных отходов	Технические характеристики мест (площадок) накопления твердых				Данные о собственниках мест (площадок) накопления твердых коммунальных отходов			Данные об источниках образования твердых коммунальных отходов, которые складываются в местах (на площадках) накопления твердых коммунальных отходов	
			сведения об используемом покрытии, ограждении, площади	количество		количество		для юридических лиц, в том числе органов государственной власти и местного самоуправления, - полное наименование и основной государственный регистрационный номер записи в Едином государственном реестре юридических лиц, фактический адрес	для индивидуальных предпринимателей - фамилия, имя, отчество, основной государственный регистрационный номер записи в Едином государственном реестре индивидуальных предпринимателей, адрес регистрации по месту жительства		для физических лиц - фамилия, имя, отчество, серия, номер и дата выдачи паспорта или иного документа, удостоверяющего личность в соответствии с законодательством Российской Федерации, адрес регистрации по месту жительства, контактные данные
				шт	м3	шт	м3				
45	ул Канкулова, 18	43.782840, 43.263229		1	1.1		Администрация с. п. Камлюко, КБР, ОГРН №1020700539661, 361715, с. Камлюково Зольского района КБР, ул. Калмыкова, 73			население	
46	ул Канкулова, 24	43.782081, 43.261679		1	1.1		Администрация с. п. Камлюко, КБР, ОГРН №1020700539661, 361715, с. Камлюково Зольского района КБР, ул. Калмыкова, 73			население	
47	ул Канкулова, 45	43.780217, 43.258312		1	1.1		Администрация с. п. Камлюко, КБР, ОГРН №1020700539661, 361715, с. Камлюково Зольского района КБР, ул. Калмыкова, 73			население	
48	ул Канкулова, 49	43.779535, 43.256828		1	1.1		Администрация с. п. Камлюко, КБР, ОГРН №1020700539661, 361715, с. Камлюково Зольского района КБР, ул. Калмыкова, 73			население	
49	ул Канкулова, 67	43.778378, 43.254603		1	1.1		Администрация с. п. Камлюко, КБР, ОГРН №1020700539661, 361715, с. Камлюково Зольского района КБР, ул. Калмыкова, 73			население	
50	ул Канкулова, 94	43.773036, 43.244499		1	1.1		Администрация с. п. Камлюко, КБР, ОГРН №1020700539661, 361715, с. Камлюково Зольского района КБР, ул. Калмыкова, 73			население	
51	ул.Ципинова, 4	43.773650, 43.259019		1	1.1		Администрация с. п. Камлюко, КБР, ОГРН №1020700539661, 361715, с. Камлюково Зольского района КБР, ул. Калмыкова, 73			население	
52	ул.Ципинова, 8	43.774678, 43.257962		1	1.1		Администрация с. п. Камлюко, КБР, ОГРН №1020700539661, 361715, с. Камлюково Зольского района КБР, ул. Калмыкова, 73			население	
53	ул.Ципинова, 9	43.775572, 43.257018		2	1.1		Администрация с. п. Камлюко, КБР, ОГРН №1020700539661, 361715, с. Камлюково Зольского района КБР, ул. Калмыкова, 73			население	
54	ул.Ципинова, 13	43.777246, 43.255430		1	1.1		Администрация с. п. Камлюко, КБР, ОГРН №1020700539661, 361715, с. Камлюково Зольского района КБР, ул. Калмыкова, 73			население	
55	ул.Бр. Батсв, 7	43.775054, 43.263391		1	1.1		Администрация с. п. Камлюко, КБР, ОГРН №1020700539661, 361715, с. Камлюково Зольского района КБР, ул. Калмыкова, 73			население	
56	ул.Бр. Батсв, 12	43.777276, 43.261337		1	1.1		Администрация с. п. Камлюко, КБР, ОГРН №1020700539661, 361715, с. Камлюково Зольского района КБР, ул. Калмыкова, 73			население	
57	ул.Бр. Батсв, 18	43.779095, 43.259556		1	1.1		Администрация с. п. Камлюко, КБР, ОГРН №1020700539661, 361715, с. Камлюково Зольского района КБР, ул. Калмыкова, 73			население	
58	ул.Бр. Махочевых, 6	43.777900, 43.267154		1	1.1		Администрация с. п. Камлюко, КБР, ОГРН №1020700539661, 361715, с. Камлюково Зольского района КБР, ул. Калмыкова, 73			население	
59	ул.Бр. Махочевых, 5	43.779116, 43.265169		1	1.1		Администрация с. п. Камлюко, КБР, ОГРН №1020700539661, 361715, с. Камлюково Зольского района КБР, ул. Калмыкова, 73			население	
60	ул.Бр. Махочевых, 13	43.781023, 43.263286		1	1.1		Администрация с. п. Камлюко, КБР, ОГРН №1020700539661, 361715, с. Камлюково Зольского района КБР, ул. Калмыкова, 73			население	
61	ул.Бр. Канкуловых, 4	43.771638, 43.255305		1	1.1		Администрация с. п. Камлюко, КБР, ОГРН №1020700539661, 361715, с. Камлюково Зольского района КБР, ул. Калмыкова, 73			население	
62	ул.Бр. Канкуловых, 8	43.773568, 43.253383		1	1.1		Администрация с. п. Камлюко, КБР, ОГРН №1020700539661, 361715, с. Камлюково Зольского района КБР, ул. Калмыкова, 73			население	
63	ул.50 лет Победы, 3	43.781939, 43.270587		1	1.1		Администрация с. п. Камлюко, КБР, ОГРН №1020700539661, 361715, с. Камлюково Зольского района КБР, ул. Калмыкова, 73			население	
64	ул.50 лет Победы, 10	43.783042, 43.269552		1	1.1		Администрация с. п. Камлюко, КБР, ОГРН №1020700539661, 361715, с. Камлюково Зольского района КБР, ул. Калмыкова, 73			население	
	с.п. Кичмалка										
1	ул.Чкалова, 3	43.789855, 42.946501	Бетонное покрытие, не ограждено	2	0.75		Администрация с.п. Кичмалка, КБР, ОГРН 1020700541025, 361714, КБР, Зольский район, с.п. Кичмалка, ул. Чкалова, 69			население	
2	ул.Чкалова, 19	43.790527, 42.945686	Бетонное покрытие, не ограждено	2	0.75		Администрация с.п. Кичмалка, КБР, ОГРН 1020700541025, 361714, КБР, Зольский район, с.п. Кичмалка, ул. Чкалова, 69			население	
3	ул.Чкалова, 25	43.790939, 42.945659	Бетонное покрытие, не ограждено	3	0.75		Администрация с.п. Кичмалка, КБР, ОГРН 1020700541025, 361714, КБР, Зольский район, с.п. Кичмалка, ул. Чкалова, 69			население	

№ п/п	Адрес мест (площадок) накопления твердых коммунальных отходов	Географические координаты мест (площадок) накопления твердых коммунальных отходов	Технические характеристики мест (площадок) накопления твердых				Данные о собственниках мест (площадок) накопления твердых коммунальных отходов			Данные об источниках образования твердых коммунальных отходов, которые складываются в местах (на площадках) накопления твердых коммунальных отходов	
			сведения об используемом покрытии, ограждении, площади	количество		количество		для юридических лиц, в том числе органов государственной власти и местного самоуправления, - полное наименование и основной государственный регистрационный номер записи в Едином государственном реестре юридических лиц, фактический адрес	для индивидуальных предпринимателей - фамилия, имя, отчество, основной государственный регистрационный номер записи в Едином государственном реестре индивидуальных предпринимателей, адрес регистрации по месту жительства		для физических лиц - фамилия, имя, отчество, серия, номер и дата выдачи паспорта или иного документа, удостоверяющего личность в соответствии с законодательством Российской Федерации, адрес регистрации по месту жительства, контактные данные
				шт	м3	шт	м3				
4	ул.Чкалова, 49	43.792684, 42.944291	Бетонное покрытие, не ограждено	2	0.75			Администрация с.п. Кичмалка, КБР, ОГРН 1020700541025, 361714, КБР, Зольский район, с.п. Кичмалка, ул. Чкалова, 69		население	
5	ул.Чкалова, 56	43.793108, 42.941861	Бетонное покрытие, не ограждено	3	0.75			Администрация с.п. Кичмалка, КБР, ОГРН 1020700541025, 361714, КБР, Зольский район, с.п. Кичмалка, ул. Чкалова, 69		население	
6	ул.Чкалова, 69	43.793302, 42.940831	Бетонное покрытие, не ограждено	2	0.75			Администрация с.п. Кичмалка, КБР, ОГРН 1020700541025, 361714, КБР, Зольский район, с.п. Кичмалка, ул. Чкалова, 69		население	
7	ул.Чкалова, 91	43.793383, 42.940177	Бетонное покрытие, не ограждено	2	0.75			Администрация с.п. Кичмалка, КБР, ОГРН 1020700541025, 361714, КБР, Зольский район, с.п. Кичмалка, ул. Чкалова, 69		население	
8	ул.Чкалова, 94	43.793757, 42.937200	Бетонное покрытие, не ограждено	2	0.75			Администрация с.п. Кичмалка, КБР, ОГРН 1020700541025, 361714, КБР, Зольский район, с.п. Кичмалка, ул. Чкалова, 69		население	
9	ул.Чкалова, 98	43.793900, 42.935783	Бетонное покрытие, не ограждено	2	0.75			Администрация с.п. Кичмалка, КБР, ОГРН 1020700541025, 361714, КБР, Зольский район, с.п. Кичмалка, ул. Чкалова, 69		население	
10	ул.Мечисва, 1	43.794095, 42.934372	Бетонное покрытие, не ограждено	2	0.75			Администрация с.п. Кичмалка, КБР, ОГРН 1020700541025, 361714, КБР, Зольский район, с.п. Кичмалка, ул. Чкалова, 69		население	
11	ул.Мечисва, 11	43.794227, 42.933412	Бетонное покрытие, не ограждено	2	0.75			Администрация с.п. Кичмалка, КБР, ОГРН 1020700541025, 361714, КБР, Зольский район, с.п. Кичмалка, ул. Чкалова, 69		население	
12	ул.Мечисва, 19	43.794650, 42.931138	Бетонное покрытие, не ограждено	3	0.75			Администрация с.п. Кичмалка, КБР, ОГРН 1020700541025, 361714, КБР, Зольский район, с.п. Кичмалка, ул. Чкалова, 69		население	
13	ул.Мечисва, 31	43.798171, 42.923096	Бетонное покрытие, не ограждено	3	0.75			Администрация с.п. Кичмалка, КБР, ОГРН 1020700541025, 361714, КБР, Зольский район, с.п. Кичмалка, ул. Чкалова, 69		население	
14	ул.Мечисва, 49	43.797984, 42.923772	Бетонное покрытие, не ограждено	3	0.75			Администрация с.п. Кичмалка, КБР, ОГРН 1020700541025, 361714, КБР, Зольский район, с.п. Кичмалка, ул. Чкалова, 69		население	
15	ул.Гогусва, 7	43.789221, 42.949994	Бетонное покрытие, не ограждено	2	0.75			Администрация с.п. Кичмалка, КБР, ОГРН 1020700541025, 361714, КБР, Зольский район, с.п. Кичмалка, ул. Чкалова, 69		население	
16	ул.Гогусва, 13	43.789532, 42.952419	Бетонное покрытие, не ограждено	2	0.75			Администрация с.п. Кичмалка, КБР, ОГРН 1020700541025, 361714, КБР, Зольский район, с.п. Кичмалка, ул. Чкалова, 69		население	
17	ул.Гогусва, 20	43.789082, 42.955090	Бетонное покрытие, не ограждено	3	0.75			Администрация с.п. Кичмалка, КБР, ОГРН 1020700541025, 361714, КБР, Зольский район, с.п. Кичмалка, ул. Чкалова, 69		население	
18	ул.Гогусва, 30	43.787900, 42.958759	Бетонное покрытие, не ограждено	2	0.75			Администрация с.п. Кичмалка, КБР, ОГРН 1020700541025, 361714, КБР, Зольский район, с.п. Кичмалка, ул. Чкалова, 69		население	
19	ул.Гогусва, 36	43.787232, 42.960229	Бетонное покрытие, не ограждено	2	0.75			Администрация с.п. Кичмалка, КБР, ОГРН 1020700541025, 361714, КБР, Зольский район, с.п. Кичмалка, ул. Чкалова, 69		население	
20	ул.Байсултанова, 9	43.786983, 42.960980	Бетонное покрытие, не ограждено	1	0.75			Администрация с.п. Кичмалка, КБР, ОГРН 1020700541025, 361714, КБР, Зольский район, с.п. Кичмалка, ул. Чкалова, 69		население	
21	ул.Баксанская, 2	43.786182, 42.961763	Бетонное покрытие, не ограждено	1	0.75			Администрация с.п. Кичмалка, КБР, ОГРН 1020700541025, 361714, КБР, Зольский район, с.п. Кичмалка, ул. Чкалова, 69		население	
22	ул.Баксанская, 13	43.785320, 42.962869	Бетонное покрытие, не ограждено	1	0.75			Администрация с.п. Кичмалка, КБР, ОГРН 1020700541025, 361714, КБР, Зольский район, с.п. Кичмалка, ул. Чкалова, 69		население	
23	ул.Горная, 2	43.785048, 42.963416	Бетонное покрытие, не ограждено	1	0.75			Администрация с.п. Кичмалка, КБР, ОГРН 1020700541025, 361714, КБР, Зольский район, с.п. Кичмалка, ул. Чкалова, 69		население	
24	ул.Горная, 6	43.784115, 42.965261	Бетонное покрытие, не ограждено	1	0.75			Администрация с.п. Кичмалка, КБР, ОГРН 1020700541025, 361714, КБР, Зольский район, с.п. Кичмалка, ул. Чкалова, 69		население	
25	ул.Горная, 11	43.787434, 42.952934	Бетонное покрытие, не ограждено	1	0.75			Администрация с.п. Кичмалка, КБР, ОГРН 1020700541025, 361714, КБР, Зольский район, с.п. Кичмалка, ул. Чкалова, 69		население	
26	ул.Молодежная, 7	43.787014, 42.955122	Бетонное покрытие, не ограждено	1	0.75			Администрация с.п. Кичмалка, КБР, ОГРН 1020700541025, 361714, КБР, Зольский район, с.п. Кичмалка, ул. Чкалова, 69		население	
27	ул.Молодежная, 19	43.786618, 42.956324	Бетонное покрытие, не ограждено	1	0.75			Администрация с.п. Кичмалка, КБР, ОГРН 1020700541025, 361714, КБР, Зольский район, с.п. Кичмалка, ул. Чкалова, 69		население	

№ п/п	Адрес мест (площадок) накопления твердых коммунальных отходов	Географические координаты мест (площадок) накопления твердых коммунальных отходов	Технические характеристики мест (площадок) накопления твердых				Данные о собственниках мест (площадок) накопления твердых коммунальных отходов			Данные об источниках образования твердых коммунальных отходов, которые складываются в местах (на площадках) накопления твердых коммунальных отходов	
			сведения об используемом покрытии, ограждении, площади	количество		количество		для юридических лиц, в том числе органов государственной власти и местного самоуправления, - полное наименование и основной государственный регистрационный номер записи в Едином государственном реестре юридических лиц, фактический адрес	для индивидуальных предпринимателей - фамилия, имя, отчество, основной государственный регистрационный номер записи в Едином государственном реестре индивидуальных предпринимателей, адрес регистрации по месту жительства		для физических лиц - фамилия, имя, отчество, серия, номер и дата выдачи паспорта или иного документа, удостоверяющего личность в соответствии с законодательством Российской Федерации, адрес регистрации по месту жительства, контактные данные
				шт	м3	шт	м3				
28	ул.Молодежная, 23	43.786291, 42.956989	Бетонное покрытие, не ограждено	1	0.75			Администрация с.п. Кичмалка, КБР, ОГРН 1020700541025, 361714, КБР, Зольский район, с.п. Кичмалка, ул. Чкалова, 69			население
29	ул.Школьная, 8	43.785910, 42.957751	Бетонное покрытие, не ограждено	1	0.75			Администрация с.п. Кичмалка, КБР, ОГРН 1020700541025, 361714, КБР, Зольский район, с.п. Кичмалка, ул. Чкалова, 69			население
30	ул.Верхняя, 1	43.785561, 42.958566	Бетонное покрытие, не ограждено	1	0.75			Администрация с.п. Кичмалка, КБР, ОГРН 1020700541025, 361714, КБР, Зольский район, с.п. Кичмалка, ул. Чкалова, 69			население
31	ул.Верхняя, 7	43.785133, 42.959360	Бетонное покрытие, не ограждено	1	0.75			Администрация с.п. Кичмалка, КБР, ОГРН 1020700541025, 361714, КБР, Зольский район, с.п. Кичмалка, ул. Чкалова, 69			население
32	ул.Верхняя, 14	43.784706, 42.960304	Бетонное покрытие, не ограждено	1	0.75			Администрация с.п. Кичмалка, КБР, ОГРН 1020700541025, 361714, КБР, Зольский район, с.п. Кичмалка, ул. Чкалова, 69			население
33	ул.Верхняя, 20	43.784301, 42.960970	Бетонное покрытие, не ограждено	1	0.75			Администрация с.п. Кичмалка, КБР, ОГРН 1020700541025, 361714, КБР, Зольский район, с.п. Кичмалка, ул. Чкалова, 69			население
34	ул.Нижняя, 14	43.784620, 42.962761	Бетонное покрытие, не ограждено	1	0.75			Администрация с.п. Кичмалка, КБР, ОГРН 1020700541025, 361714, КБР, Зольский район, с.п. Кичмалка, ул. Чкалова, 69			население
35	ул.Кавказская, 14	43.793669, 42.944103	Бетонное покрытие, не ограждено	1	0.75			Администрация с.п. Кичмалка, КБР, ОГРН 1020700541025, 361714, КБР, Зольский район, с.п. Кичмалка, ул. Чкалова, 69			население
36	ул.Подгорная, 4	43.794171, 42.942178	Бетонное покрытие, не ограждено	1	0.75			Администрация с.п. Кичмалка, КБР, ОГРН 1020700541025, 361714, КБР, Зольский район, с.п. Кичмалка, ул. Чкалова, 69			население
37	пер. Центральный	43.794485, 42.940901	Бетонное покрытие, не ограждено	1	0.75			Администрация с.п. Кичмалка, КБР, ОГРН 1020700541025, 361714, КБР, Зольский район, с.п. Кичмалка, ул. Чкалова, 69			население
38	ул.Лихова, 5	43.794827, 42.946088	Бетонное покрытие, не ограждено	1	0.75			Администрация с.п. Кичмалка, КБР, ОГРН 1020700541025, 361714, КБР, Зольский район, с.п. Кичмалка, ул. Чкалова, 69			население
	с.п. Малка										
1	ул.Ленина, 1	43.772084, 43.280090	Бетон, ограждение отсутствует, 4 кв.м.	2	1.1			Администрация с.п. Малка, КБР, ОГРН 1020700539628, 361710, КБР, Зольский район, с.п. Малка, ул. Ленина, 200			население
2	ул.Ленина, 19	43.776540, 43.292326	Бетон, ограждение отсутствует, 4 кв.м.	1	1.1			Администрация с.п. Малка, КБР, ОГРН 1020700539628, 361710, КБР, Зольский район, с.п. Малка, ул. Ленина, 200			население
3	ул.Ленина, 31	43.778507, 43.295158	Бетон, ограждение отсутствует, 4 кв.м.	1	1.1			Администрация с.п. Малка, КБР, ОГРН 1020700539628, 361710, КБР, Зольский район, с.п. Малка, ул. Ленина, 200			население
4	ул.Ленина, 33	43.779462, 43.296890	Бетон, ограждение отсутствует, 4 кв.м.	1	1.1			Администрация с.п. Малка, КБР, ОГРН 1020700539628, 361710, КБР, Зольский район, с.п. Малка, ул. Ленина, 200			население
5	ул.Ленина, 37	43.779960, 43.297695	Бетон, ограждение отсутствует, 4 кв.м.	1	1.1			Администрация с.п. Малка, КБР, ОГРН 1020700539628, 361710, КБР, Зольский район, с.п. Малка, ул. Ленина, 200			население
6	ул.Ленина, 39а	43.780484, 43.298659	Бетон, ограждение отсутствует, 4 кв.м.	1	1.1			Администрация с.п. Малка, КБР, ОГРН 1020700539628, 361710, КБР, Зольский район, с.п. Малка, ул. Ленина, 200			население
7	ул.Ленина, 53	43.781742, 43.300857	Бетон, ограждение отсутствует, 4 кв.м.	1	1.1			Администрация с.п. Малка, КБР, ОГРН 1020700539628, 361710, КБР, Зольский район, с.п. Малка, ул. Ленина, 200			население
8	ул.Ленина, 78	43.783185, 43.302592	Бетон, ограждение отсутствует, 4 кв.м.	3	1.1			Администрация с.п. Малка, КБР, ОГРН 1020700539628, 361710, КБР, Зольский район, с.п. Малка, ул. Ленина, 200			население
9	ул.Ленина, 82	43.784715, 43.305546	Бетон, ограждение отсутствует, 4 кв.м.	1	1.1			Администрация с.п. Малка, КБР, ОГРН 1020700539628, 361710, КБР, Зольский район, с.п. Малка, ул. Ленина, 200			население
10	ул.Ленина, 83	43.785528, 43.306812	Бетон, ограждение отсутствует, 4 кв.м.	1	1.1			Администрация с.п. Малка, КБР, ОГРН 1020700539628, 361710, КБР, Зольский район, с.п. Малка, ул. Ленина, 200			население
11	ул.Ленина, 106	43.787341, 43.310318	Бетон, ограждение отсутствует, 4 кв.м.	2	1.1			Администрация с.п. Малка, КБР, ОГРН 1020700539628, 361710, КБР, Зольский район, с.п. Малка, ул. Ленина, 200			население
12	ул.Ленина, 108	43.788099, 43.311541	Бетон, ограждение отсутствует, 4 кв.м.	2	1.1			Администрация с.п. Малка, КБР, ОГРН 1020700539628, 361710, КБР, Зольский район, с.п. Малка, ул. Ленина, 200			население

№ п/п	Адрес мест (площадок) накопления твердых коммунальных отходов	Географические координаты мест (площадок) накопления твердых коммунальных отходов	Технические характеристики мест (площадок) накопления твердых				Данные о собственниках мест (площадок) накопления твердых коммунальных отходов			Данные об источниках образования твердых коммунальных отходов, которые складываются в местах (на площадках) накопления твердых коммунальных отходов	
			сведения об используемом покрытии, ограждении, площади	количество		количество		для юридических лиц, в том числе органов государственной власти и местного самоуправления, - полное наименование и основной государственный регистрационный номер записи в Едином государственном реестре юридических лиц, фактический адрес	для индивидуальных предпринимателей - фамилия, имя, отчество, основной государственный регистрационный номер записи в Едином государственном реестре индивидуальных предпринимателей, адрес регистрации по месту жительства		для физических лиц - фамилия, имя, отчество, серия, номер и дата выдачи паспорта или иного документа, удостоверяющего личность в соответствии с законодательством Российской Федерации, адрес регистрации по месту жительства, контактные данные
				шт	м3	шт	м3				
13	ул.Ленина, 131	43.790599, 43.315227	Бетон, ограждение отсутствует, 4 кв.м.	2	1.1			Администрация с.п. Малка, КБР, ОГРН 1020700539628, 361710, КБР, Зольский район, с.п. Малка, ул. Ленина, 200			население
14	ул.Ленина, 137	43.791239, 43.316328	Бетон, ограждение отсутствует, 4 кв.м.	2	1.1			Администрация с.п. Малка, КБР, ОГРН 1020700539628, 361710, КБР, Зольский район, с.п. Малка, ул. Ленина, 200			население
15	ул.Ленина, 141	43.792044, 43.317643	Бетон, ограждение отсутствует, 4 кв.м.	1	1.1			Администрация с.п. Малка, КБР, ОГРН 1020700539628, 361710, КБР, Зольский район, с.п. Малка, ул. Ленина, 200			население
16	ул.Ленина, 153	43.792696, 43.318666	Бетон, ограждение отсутствует, 4 кв.м.	1	1.1			Администрация с.п. Малка, КБР, ОГРН 1020700539628, 361710, КБР, Зольский район, с.п. Малка, ул. Ленина, 200			население
17	ул.Ленина, 160	43.793153, 43.319700	Бетон, ограждение отсутствует, 4 кв.м.	1	1.1			Администрация с.п. Малка, КБР, ОГРН 1020700539628, 361710, КБР, Зольский район, с.п. Малка, ул. Ленина, 200			население
18	ул.Ленина, 164	43.793607, 43.320123	Бетон, ограждение отсутствует, 4 кв.м.	2	1.1			Администрация с.п. Малка, КБР, ОГРН 1020700539628, 361710, КБР, Зольский район, с.п. Малка, ул. Ленина, 200			население
19	ул.Ленина, 166	43.793117, 43.320306	Бетон, ограждение отсутствует, 4 кв.м.	2	1.1			Администрация с.п. Малка, КБР, ОГРН 1020700539628, 361710, КБР, Зольский район, с.п. Малка, ул. Ленина, 200			население
20	ул.Ленина, 180	43.795558, 43.320423	Бетон, ограждение отсутствует, 4 кв.м.	3	1.1			Администрация с.п. Малка, КБР, ОГРН 1020700539628, 361710, КБР, Зольский район, с.п. Малка, ул. Ленина, 200			население
21	ул.Ленина, 193	43.796210, 43.320052	Бетон, ограждение отсутствует, 4 кв.м.	2	1.1			Администрация с.п. Малка, КБР, ОГРН 1020700539628, 361710, КБР, Зольский район, с.п. Малка, ул. Ленина, 200			население
22	ул.Ленина, 186а	43.796994, 43.322866	Бетон, ограждение отсутствует, 4 кв.м.	1	1.1			Администрация с.п. Малка, КБР, ОГРН 1020700539628, 361710, КБР, Зольский район, с.п. Малка, ул. Ленина, 200			население
23	ул.Ленина, 202	43.797439, 43.323961	Бетон, ограждение отсутствует, 4 кв.м.	1	1.1			Администрация с.п. Малка, КБР, ОГРН 1020700539628, 361710, КБР, Зольский район, с.п. Малка, ул. Ленина, 200			население
24	ул.Ленина, 239а	43.797439, 43.323961	Бетон, ограждение отсутствует, 4 кв.м.	2	1.1			Администрация с.п. Малка, КБР, ОГРН 1020700539628, 361710, КБР, Зольский район, с.п. Малка, ул. Ленина, 200			население
25	ул.Ленина, 248	43.797439, 43.323961	Бетон, ограждение отсутствует, 4 кв.м.	2	1.1			Администрация с.п. Малка, КБР, ОГРН 1020700539628, 361710, КБР, Зольский район, с.п. Малка, ул. Ленина, 200			население
26	ул.Ленина, 260	43.800734, 43.329195	Бетон, ограждение отсутствует, 4 кв.м.	3	1.1			Администрация с.п. Малка, КБР, ОГРН 1020700539628, 361710, КБР, Зольский район, с.п. Малка, ул. Ленина, 200			население
27	ул.Ленина, 264	43.800734, 43.329195	Бетон, ограждение отсутствует, 4 кв.м.	1	1.1			Администрация с.п. Малка, КБР, ОГРН 1020700539628, 361710, КБР, Зольский район, с.п. Малка, ул. Ленина, 200			население
28	ул.Ленина, 270	43.802250, 43.332030	Бетон, ограждение отсутствует, 4 кв.м.	1	1.1			Администрация с.п. Малка, КБР, ОГРН 1020700539628, 361710, КБР, Зольский район, с.п. Малка, ул. Ленина, 200			население
29	ул.Ленина, 279	43.803296, 43.333589	Бетон, ограждение отсутствует, 4 кв.м.	1	1.1			Администрация с.п. Малка, КБР, ОГРН 1020700539628, 361710, КБР, Зольский район, с.п. Малка, ул. Ленина, 200			население
30	ул.Ленина, 281 а	43.804477, 43.333431	Грунт, ограждение отсутствует, 4 кв.м.	3	1.1			Администрация с.п. Малка, КБР, ОГРН 1020700539628, 361710, КБР, Зольский район, с.п. Малка, ул. Ленина, 200			население
31	ул.Ленина, 327	43.808914, 43.336237	Грунт, ограждение отсутствует, 4 кв.м.	2	1.1			Администрация с.п. Малка, КБР, ОГРН 1020700539628, 361710, КБР, Зольский район, с.п. Малка, ул. Ленина, 200			население
32	ул.Ленина, 312	43.809720, 43.338650	Грунт, ограждение отсутствует, 4 кв.м.	2	1.1			Администрация с.п. Малка, КБР, ОГРН 1020700539628, 361710, КБР, Зольский район, с.п. Малка, ул. Ленина, 200			население
33	ул.Ленина, 345	43.811608, 43.344008	Грунт, ограждение отсутствует, 4 кв.м.	2	1.1			Администрация с.п. Малка, КБР, ОГРН 1020700539628, 361710, КБР, Зольский район, с.п. Малка, ул. Ленина, 200			население
34	ул.Ленина, 318	43.811608, 43.344008	Грунт, ограждение отсутствует, 4 кв.м.	1	1.1			Администрация с.п. Малка, КБР, ОГРН 1020700539628, 361710, КБР, Зольский район, с.п. Малка, ул. Ленина, 200			население
35	ул.Ленина, 355	43.811608, 43.344008	Грунт, ограждение отсутствует, 4 кв.м.	1	1.1			Администрация с.п. Малка, КБР, ОГРН 1020700539628, 361710, КБР, Зольский район, с.п. Малка, ул. Ленина, 200			население
36	ул.Ленина, 350	43.811938, 43.344998	Грунт, ограждение отсутствует, 4 кв.м.	1	1.1			Администрация с.п. Малка, КБР, ОГРН 1020700539628, 361710, КБР, Зольский район, с.п. Малка, ул. Ленина, 200			население

№ п/п	Адрес мест (площадок) накопления твердых коммунальных отходов	Географические координаты мест (площадок) накопления твердых коммунальных отходов	Технические характеристики мест (площадок) накопления твердых				Данные о собственниках мест (площадок) накопления твердых коммунальных отходов			Данные об источниках образования твердых коммунальных отходов, которые складываются в местах (на площадках) накопления твердых коммунальных отходов	
			сведения об используемом покрытии, ограждении, площади	количество		количество		для юридических лиц, в том числе органов государственной власти и местного самоуправления, - полное наименование и основной государственный регистрационный номер записи в Едином государственном реестре юридических лиц, фактический адрес	для индивидуальных предпринимателей - фамилия, имя, отчество, основной государственный регистрационный номер записи в Едином государственном реестре индивидуальных предпринимателей, адрес регистрации по месту жительства		для физических лиц - фамилия, имя, отчество, серия, номер и дата выдачи паспорта или иного документа, удостоверяющего личность в соответствии с законодательством Российской Федерации, адрес регистрации по месту жительства, контактные данные
				шт	м3	шт	м3				
37	ул.Ленина, 385	43.811938, 43.344998	Грунт, ограждение отсутствует, 4 кв.м.	1	1.1			Администрация с.п. Малка, КБР, ОГРН 1020700539628, 361710, КБР, Зольский район, с.п. Малка, ул. Ленина, 200			население
38	ул.Ленина, 391	43.811938, 43.344998	Грунт, ограждение отсутствует, 4 кв.м.	1	1.1			Администрация с.п. Малка, КБР, ОГРН 1020700539628, 361710, КБР, Зольский район, с.п. Малка, ул. Ленина, 200			население
39	ул.Ленина, 413	43.811938, 43.344998	Грунт, ограждение отсутствует, 4 кв.м.	2	1.1			Администрация с.п. Малка, КБР, ОГРН 1020700539628, 361710, КБР, Зольский район, с.п. Малка, ул. Ленина, 200			население
40	ул.Ленина, 390	43.811938, 43.344998	Грунт, ограждение отсутствует, 4 кв.м.	1	1.1			Администрация с.п. Малка, КБР, ОГРН 1020700539628, 361710, КБР, Зольский район, с.п. Малка, ул. Ленина, 200			население
41	ул.Ленина, 404	43.819494, 43.356792	Грунт, ограждение отсутствует, 4 кв.м.	2	1.1			Администрация с.п. Малка, КБР, ОГРН 1020700539628, 361710, КБР, Зольский район, с.п. Малка, ул. Ленина, 200			население
42	ул.Ленина, 449	43.819494, 43.356792	Грунт, ограждение отсутствует, 4 кв.м.	1	1.1			Администрация с.п. Малка, КБР, ОГРН 1020700539628, 361710, КБР, Зольский район, с.п. Малка, ул. Ленина, 200			население
43	ул.Ленина, 424	43.822725, 43.360232	Грунт, ограждение отсутствует, 4 кв.м.	2	1.1			Администрация с.п. Малка, КБР, ОГРН 1020700539628, 361710, КБР, Зольский район, с.п. Малка, ул. Ленина, 200			население
44	ул.Ленина, 427	43.817874, 43.354934	Грунт, ограждение отсутствует, 4 кв.м.	1	1.1			Администрация с.п. Малка, КБР, ОГРН 1020700539628, 361710, КБР, Зольский район, с.п. Малка, ул. Ленина, 200			население
45	ул.Ленина, 443	43.819660, 43.356984	Грунт, ограждение отсутствует, 4 кв.м.	2	1.1			Администрация с.п. Малка, КБР, ОГРН 1020700539628, 361710, КБР, Зольский район, с.п. Малка, ул. Ленина, 200			население
46	ул.Ленина, 418	43.821052, 43.358599	Грунт, ограждение отсутствует, 4 кв.м.	2	1.1			Администрация с.п. Малка, КБР, ОГРН 1020700539628, 361710, КБР, Зольский район, с.п. Малка, ул. Ленина, 200			население
47	ул.Жукова, 3	43.802373, 43.323866	Грунт, ограждение отсутствует, 4 кв.м.	4	1.1			Администрация с.п. Малка, КБР, ОГРН 1020700539628, 361710, КБР, Зольский район, с.п. Малка, ул. Ленина, 200			население
48	ул.Жукова, 55	43.806543, 43.330419	Грунт, ограждение отсутствует, 4 кв.м.	1	1.1			Администрация с.п. Малка, КБР, ОГРН 1020700539628, 361710, КБР, Зольский район, с.п. Малка, ул. Ленина, 200			население
49	ул.Жукова, 20	43.804010, 43.326480	Грунт, ограждение отсутствует, 4 кв.м.	1	1.1			Администрация с.п. Малка, КБР, ОГРН 1020700539628, 361710, КБР, Зольский район, с.п. Малка, ул. Ленина, 200			население
50	ул.Журтова, 12	43.783728, 43.305013	Грунт, ограждение отсутствует, 4 кв.м.	2	1.1			Администрация с.п. Малка, КБР, ОГРН 1020700539628, 361710, КБР, Зольский район, с.п. Малка, ул. Ленина, 200			население
51	ул.Журтова, 32	43.785968, 43.303622	Грунт, ограждение отсутствует, 4 кв.м.	2	1.1			Администрация с.п. Малка, КБР, ОГРН 1020700539628, 361710, КБР, Зольский район, с.п. Малка, ул. Ленина, 200			население
52	ул.Гагарина, 40	43.800032, 43.320909	Грунт, ограждение отсутствует, 4 кв.м.	1	1.1			Администрация с.п. Малка, КБР, ОГРН 1020700539628, 361710, КБР, Зольский район, с.п. Малка, ул. Ленина, 200			население
53	ул.Хуранова, 6	43.802090, 43.340870	Грунт, ограждение отсутствует, 4 кв.м.	2	1.1			Администрация с.п. Малка, КБР, ОГРН 1020700539628, 361710, КБР, Зольский район, с.п. Малка, ул. Ленина, 200			население
54	ул.Хуранова, 94а	43.808229, 43.349882	Грунт, ограждение отсутствует, 4 кв.м.	2	1.1			Администрация с.п. Малка, КБР, ОГРН 1020700539628, 361710, КБР, Зольский район, с.п. Малка, ул. Ленина, 200			население
55	ул.Хуранова, 118	43.809941, 43.351752	Грунт, ограждение отсутствует, 4 кв.м.	1	1.1			Администрация с.п. Малка, КБР, ОГРН 1020700539628, 361710, КБР, Зольский район, с.п. Малка, ул. Ленина, 200			население
56	ул.Хуранова, 126а	43.809997, 43.352494	Грунт, ограждение отсутствует, 4 кв.м.	2	1.1			Администрация с.п. Малка, КБР, ОГРН 1020700539628, 361710, КБР, Зольский район, с.п. Малка, ул. Ленина, 200			население
57	ул.Хуранова, 39а	43.813580, 43.355293	Грунт, ограждение отсутствует, 4 кв.м.	2	1.1			Администрация с.п. Малка, КБР, ОГРН 1020700539628, 361710, КБР, Зольский район, с.п. Малка, ул. Ленина, 200			население
58	ул.Хуранова, 36	43.815235, 43.357439	Грунт, ограждение отсутствует, 4 кв.м.	2	1.1			Администрация с.п. Малка, КБР, ОГРН 1020700539628, 361710, КБР, Зольский район, с.п. Малка, ул. Ленина, 200			население
59	ул.Хуранова, 46	43.815235, 43.357439	Грунт, ограждение отсутствует, 4 кв.м.	2	1.1			Администрация с.п. Малка, КБР, ОГРН 1020700539628, 361710, КБР, Зольский район, с.п. Малка, ул. Ленина, 200			население
60	ул.Кипова, 7	43.815811, 43.355625	Грунт, ограждение отсутствует, 4 кв.м.	1	1.1			Администрация с.п. Малка, КБР, ОГРН 1020700539628, 361710, КБР, Зольский район, с.п. Малка, ул. Ленина, 200			население

№ п/п	Адрес мест (площадок) накопления твердых коммунальных отходов	Географические координаты мест (площадок) накопления твердых коммунальных отходов	Технические характеристики мест (площадок) накопления твердых				Данные о собственниках мест (площадок) накопления твердых коммунальных отходов			Данные об источниках образования твердых коммунальных отходов, которые складываются в местах (на площадках) накопления твердых коммунальных отходов	
			сведения об используемом покрытии, ограждении, площади	количество		количество		для юридических лиц, в том числе органов государственной власти и местного самоуправления, - полное наименование и основной государственный регистрационный номер записи в Едином государственном реестре юридических лиц, фактический адрес	для индивидуальных предпринимателей - фамилия, имя, отчество, основной государственный регистрационный номер записи в Едином государственном реестре индивидуальных предпринимателей, адрес регистрации по месту жительства		для физических лиц - фамилия, имя, отчество, серия, номер и дата выдачи паспорта или иного документа, удостоверяющего личность в соответствии с законодательством Российской Федерации, адрес регистрации по месту жительства, контактные данные
				шт	м3	шт	м3				
61	ул.Кипова, 17	43.816906, 43.357403	Грунт, ограждение отсутствует, 4 кв.м.	1	1.1			Администрация с.п. Малка, КБР, ОГРН 1020700539628, 361710, КБР, Зольский район, с.п. Малка, ул. Ленина, 200		население	
62	ул.Кипова, 14 а	43.816906, 43.357403	Грунт, ограждение отсутствует, 4 кв.м.	1	1.1			Администрация с.п. Малка, КБР, ОГРН 1020700539628, 361710, КБР, Зольский район, с.п. Малка, ул. Ленина, 200		население	
63	ул.Кипова, 39	43.818164, 43.359255	Грунт, ограждение отсутствует, 4 кв.м.	1	1.1			Администрация с.п. Малка, КБР, ОГРН 1020700539628, 361710, КБР, Зольский район, с.п. Малка, ул. Ленина, 200		население	
64	ул.Гедмишхова, 1	43.798489, 43.322883	Грунт, ограждение отсутствует, 4 кв.м.	4	1.1			Администрация с.п. Малка, КБР, ОГРН 1020700539628, 361710, КБР, Зольский район, с.п. Малка, ул. Ленина, 200		население	
65	ул.Гедмишхова, 16	43.798489, 43.322883	Грунт, ограждение отсутствует, 4 кв.м.	2	1.1			Администрация с.п. Малка, КБР, ОГРН 1020700539628, 361710, КБР, Зольский район, с.п. Малка, ул. Ленина, 200		население	
66	ул.Гедмишхова, 11	43.799894, 43.322744	Грунт, ограждение отсутствует, 4 кв.м.	2	1.1			Администрация с.п. Малка, КБР, ОГРН 1020700539628, 361710, КБР, Зольский район, с.п. Малка, ул. Ленина, 200		население	
67	ул.Гедмишхова, 32	43.800032, 43.320909	Грунт, ограждение отсутствует, 4 кв.м.	2	1.1			Администрация с.п. Малка, КБР, ОГРН 1020700539628, 361710, КБР, Зольский район, с.п. Малка, ул. Ленина, 200		население	
68	ул.Гедмишхова, 38	43.800032, 43.320909	Грунт, ограждение отсутствует, 4 кв.м.	2	1.1			Администрация с.п. Малка, КБР, ОГРН 1020700539628, 361710, КБР, Зольский район, с.п. Малка, ул. Ленина, 200		население	
69	ул.Урусмамбетова,8	43.798489, 43.322883	Грунт, ограждение отсутствует, 4 кв.м.	2	1.1			Администрация с.п. Малка, КБР, ОГРН 1020700539628, 361710, КБР, Зольский район, с.п. Малка, ул. Ленина, 200		население	
70	ул.Урусмамбетова, 28	43.798489, 43.322883	Грунт, ограждение отсутствует, 4 кв.м.	1	1.1			Администрация с.п. Малка, КБР, ОГРН 1020700539628, 361710, КБР, Зольский район, с.п. Малка, ул. Ленина, 200		население	
71	ул.Ошхунова, 13	43.778338, 43.293637	Грунт, ограждение отсутствует, 4 кв.м.	1	1.1			Администрация с.п. Малка, КБР, ОГРН 1020700539628, 361710, КБР, Зольский район, с.п. Малка, ул. Ленина, 200		население	
72	ул.Ошхунова, 21	43.779138, 43.294504	Грунт, ограждение отсутствует, 4 кв.м.	2	1.1			Администрация с.п. Малка, КБР, ОГРН 1020700539628, 361710, КБР, Зольский район, с.п. Малка, ул. Ленина, 200		население	
73	ул.Ошхунова, 6	43.779138, 43.294504	Грунт, ограждение отсутствует, 4 кв.м.	1	1.1			Администрация с.п. Малка, КБР, ОГРН 1020700539628, 361710, КБР, Зольский район, с.п. Малка, ул. Ленина, 200		население	
74	ул.Ошхунова, 39	43.781753, 43.296489	Грунт, ограждение отсутствует, 4 кв.м.	1	1.1			Администрация с.п. Малка, КБР, ОГРН 1020700539628, 361710, КБР, Зольский район, с.п. Малка, ул. Ленина, 200		население	
75	ул.Ошхунова, 41	43.782250, 43.296955	Грунт, ограждение отсутствует, 4 кв.м.	1	1.1			Администрация с.п. Малка, КБР, ОГРН 1020700539628, 361710, КБР, Зольский район, с.п. Малка, ул. Ленина, 200		население	
76	ул.Ошхунова, 45	43.783152, 43.296859	Грунт, ограждение отсутствует, 4 кв.м.	2	1.1			Администрация с.п. Малка, КБР, ОГРН 1020700539628, 361710, КБР, Зольский район, с.п. Малка, ул. Ленина, 200		население	
77	ул.Ошхунова, 26	43.783878, 43.298747	Грунт, ограждение отсутствует, 4 кв.м.	1	1.1			Администрация с.п. Малка, КБР, ОГРН 1020700539628, 361710, КБР, Зольский район, с.п. Малка, ул. Ленина, 200		население	
78	ул.Ошхунова, 36	43.785506, 43.302605	Грунт, ограждение отсутствует, 4 кв.м.	1	1.1			Администрация с.п. Малка, КБР, ОГРН 1020700539628, 361710, КБР, Зольский район, с.п. Малка, ул. Ленина, 200		население	
79	ул.Ошхунова, 40	43.786240, 43.304394	Грунт, ограждение отсутствует, 4 кв.м.	2	1.1			Администрация с.п. Малка, КБР, ОГРН 1020700539628, 361710, КБР, Зольский район, с.п. Малка, ул. Ленина, 200		население	
80	ул.Ошхунова, 85	43.786776, 43.305449	Грунт, ограждение отсутствует, 4 кв.м.	2	1.1			Администрация с.п. Малка, КБР, ОГРН 1020700539628, 361710, КБР, Зольский район, с.п. Малка, ул. Ленина, 200		население	
81	ул.Пшукова, 7	43.793326, 43.317286	Грунт, ограждение отсутствует, 4 кв.м.	1	1.1			Администрация с.п. Малка, КБР, ОГРН 1020700539628, 361710, КБР, Зольский район, с.п. Малка, ул. Ленина, 200		население	
82	ул.Шогенова, 3	43.789219, 43.304061	Грунт, ограждение отсутствует, 4 кв.м.	1	1.1			Администрация с.п. Малка, КБР, ОГРН 1020700539628, 361710, КБР, Зольский район, с.п. Малка, ул. Ленина, 200		население	
83	ул.Шогенова, 47	43.791298, 43.311316	Грунт, ограждение отсутствует, 4 кв.м.	1	1.1			Администрация с.п. Малка, КБР, ОГРН 1020700539628, 361710, КБР, Зольский район, с.п. Малка, ул. Ленина, 200		население	
84	ул.Шогенова, 28	43.792330, 43.313487	Грунт, ограждение отсутствует, 4 кв.м.	2	1.1			Администрация с.п. Малка, КБР, ОГРН 1020700539628, 361710, КБР, Зольский район, с.п. Малка, ул. Ленина, 200		население	

№ п/п	Адрес мест (площадок) накопления твердых коммунальных отходов	Географические координаты мест (площадок) накопления твердых коммунальных отходов	Технические характеристики мест (площадок) накопления твердых				Данные о собственниках мест (площадок) накопления твердых коммунальных отходов			Данные об источниках образования твердых коммунальных отходов, которые складываются в местах (на площадках) накопления твердых коммунальных отходов	
			сведения об используемом покрытии, ограждении, площади	количество		количество		для юридических лиц, в том числе органов государственной власти и местного самоуправления, - полное наименование и основной государственный регистрационный номер записи в Едином государственном реестре юридических лиц, фактический адрес	для индивидуальных предпринимателей - фамилия, имя, отчество, основной государственный регистрационный номер записи в Едином государственном реестре индивидуальных предпринимателей, адрес регистрации по месту жительства		для физических лиц - фамилия, имя, отчество, серия, номер и дата выдачи паспорта или иного документа, удостоверяющего личность в соответствии с законодательством Российской Федерации, адрес регистрации по месту жительства, контактные данные
				шт	м3	шт	м3				
85	ул.Шогенова, 58	43.793765, 43.313553	Грунт, ограждение отсутствует, 4 кв.м.	2	1.1			Администрация с.п. Малка, КБР, ОГРН 1020700539628, 361710, КБР, Зольский район, с.п. Малка, ул. Ленина, 200			население
86	ул.Степная, 1	43.807251, 43.347280	Грунт, ограждение отсутствует, 4 кв.м.	2	1.1			Администрация с.п. Малка, КБР, ОГРН 1020700539628, 361710, КБР, Зольский район, с.п. Малка, ул. Ленина, 200			население
87	ул.Степная, 11	43.809816, 43.346102	Грунт, ограждение отсутствует, 4 кв.м.	1	1.1			Администрация с.п. Малка, КБР, ОГРН 1020700539628, 361710, КБР, Зольский район, с.п. Малка, ул. Ленина, 200			население
88	ул.Степная, 17	43.810199, 43.347410	Грунт, ограждение отсутствует, 4 кв.м.	1	1.1			Администрация с.п. Малка, КБР, ОГРН 1020700539628, 361710, КБР, Зольский район, с.п. Малка, ул. Ленина, 200			население
89	ул.Степная, 25	43.810101, 43.350238	Грунт, ограждение отсутствует, 4 кв.м.	1	1.1			Администрация с.п. Малка, КБР, ОГРН 1020700539628, 361710, КБР, Зольский район, с.п. Малка, ул. Ленина, 200			население
90	ул.Ципинова, 3	43.784139, 43.296730	Грунт, ограждение отсутствует, 4 кв.м.	2	1.1			Администрация с.п. Малка, КБР, ОГРН 1020700539628, 361710, КБР, Зольский район, с.п. Малка, ул. Ленина, 200			население
91	ул.Ципинова, 27	43.784913, 43.296983	Грунт, ограждение отсутствует, 4 кв.м.	1	1.1			Администрация с.п. Малка, КБР, ОГРН 1020700539628, 361710, КБР, Зольский район, с.п. Малка, ул. Ленина, 200			население
92	ул.Ципинова, 35	43.786591, 43.299687	Грунт, ограждение отсутствует, 4 кв.м.	2	1.1			Администрация с.п. Малка, КБР, ОГРН 1020700539628, 361710, КБР, Зольский район, с.п. Малка, ул. Ленина, 200			население
93	ул.Токбаева, 2	43.786776, 43.305449	Грунт, ограждение отсутствует, 4 кв.м.	2	1.1			Администрация с.п. Малка, КБР, ОГРН 1020700539628, 361710, КБР, Зольский район, с.п. Малка, ул. Ленина, 200			население
94	ул.Лермонтова, 2	43.806236, 43.344071	Грунт, ограждение отсутствует, 4 кв.м.	1	1.1			Администрация с.п. Малка, КБР, ОГРН 1020700539628, 361710, КБР, Зольский район, с.п. Малка, ул. Ленина, 200			население
95	ул.Лермонтова, 6	43.806656, 43.343277	Грунт, ограждение отсутствует, 4 кв.м.	1	1.1			Администрация с.п. Малка, КБР, ОГРН 1020700539628, 361710, КБР, Зольский район, с.п. Малка, ул. Ленина, 200			население
96	ул.Лермонтова, 10	43.807227, 43.341947	Грунт, ограждение отсутствует, 4 кв.м.	2	1.1			Администрация с.п. Малка, КБР, ОГРН 1020700539628, 361710, КБР, Зольский район, с.п. Малка, ул. Ленина, 200			население
97	ул.Батырова, 7	43.807946, 43.344663	Грунт, ограждение отсутствует, 4 кв.м.	2	1.1			Администрация с.п. Малка, КБР, ОГРН 1020700539628, 361710, КБР, Зольский район, с.п. Малка, ул. Ленина, 200			население
98	ул.Батырова, 11	43.808808, 43.343815	Грунт, ограждение отсутствует, 4 кв.м.	2	1.1			Администрация с.п. Малка, КБР, ОГРН 1020700539628, 361710, КБР, Зольский район, с.п. Малка, ул. Ленина, 200			население
99	ул.Аджиева, 4	43.804212, 43.336069	Грунт, ограждение отсутствует, 4 кв.м.	2	1.1			Администрация с.п. Малка, КБР, ОГРН 1020700539628, 361710, КБР, Зольский район, с.п. Малка, ул. Ленина, 200			население
100	ул.Шарабашева, 10	43.807134, 43.338038	Грунт, ограждение отсутствует, 4 кв.м.	1	1.1			Администрация с.п. Малка, КБР, ОГРН 1020700539628, 361710, КБР, Зольский район, с.п. Малка, ул. Ленина, 200			население
101	ул.Шханукова, 3	43.805765, 43.336582	Грунт, ограждение отсутствует, 4 кв.м.	1	1.1			Администрация с.п. Малка, КБР, ОГРН 1020700539628, 361710, КБР, Зольский район, с.п. Малка, ул. Ленина, 200			население
102	ул.Эльбрусская, 171	43.809675, 43.353792	Грунт, ограждение отсутствует, 4 кв.м.	1	1.1			Администрация с.п. Малка, КБР, ОГРН 1020700539628, 361710, КБР, Зольский район, с.п. Малка, ул. Ленина, 200			население
103	ул.Полевая, 60	43.808759, 43.356231	Грунт, ограждение отсутствует, 4 кв.м.	1	1.1			Администрация с.п. Малка, КБР, ОГРН 1020700539628, 361710, КБР, Зольский район, с.п. Малка, ул. Ленина, 200			население
	с.п.Приречное										
1	ул. Партизанская, 3	43.803148, 43.310080		1	0.5			Администрация с.п. Приречное, КБР, ОГРН 1020700539232, 361716, с. Приречное Зольского района КБР, ул. Буденного, 7			население
2	ул. Партизанская,11	43.803857, 43.309858		1	0.5			Администрация с.п. Приречное, КБР, ОГРН 1020700539232, 361716, с. Приречное Зольского района КБР, ул. Буденного, 7			население
3	ул. Партизанская, 19	43.804330, 43.309698		1	0.75			Администрация с.п. Приречное, КБР, ОГРН 1020700539232, 361716, с. Приречное Зольского района КБР, ул. Буденного, 7			население
4	ул. Партизанская, 25	43.805386, 43.309363		1	0.5			Администрация с.п. Приречное, КБР, ОГРН 1020700539232, 361716, с. Приречное Зольского района КБР, ул. Буденного, 7			население

№ п/п	Адрес мест (площадок) накопления твердых коммунальных отходов	Географические координаты мест (площадок) накопления твердых коммунальных отходов	Технические характеристики мест (площадок) накопления твердых				Данные о собственниках мест (площадок) накопления твердых коммунальных отходов			Данные об источниках образования твердых коммунальных отходов, которые складываются в местах (на площадках) накопления твердых коммунальных отходов	
			сведения об используемом покрытии, ограждении, площади	количество		количество		для юридических лиц, в том числе органов государственной власти и местного самоуправления, - полное наименование и основной государственный регистрационный номер записи в Едином государственном реестре юридических лиц, фактический адрес	для индивидуальных предпринимателей - фамилия, имя, отчество, основной государственный регистрационный номер записи в Едином государственном реестре индивидуальных предпринимателей, адрес регистрации по месту жительства		для физических лиц - фамилия, имя, отчество, серия, номер и дата выдачи паспорта или иного документа, удостоверяющего личность в соответствии с законодательством Российской Федерации, адрес регистрации по месту жительства, контактные данные
				шт	м3	шт	м3				
5	ул. Партизанская, 33	43.806511, 43.309014		1	0.5			Администрация с.п. Приречное, КБР, ОГРН 1020700539232, 361716, с. Приречное Зольского района КБР, ул. Буденного, 7			население
6	ул. Партизанская, 41	43.807180, 43.308782		1	0.5			Администрация с.п. Приречное, КБР, ОГРН 1020700539232, 361716, с. Приречное Зольского района КБР, ул. Буденного, 7			население
7	ул. Партизанская, 47	43.807754, 43.308611		1	0.5			Администрация с.п. Приречное, КБР, ОГРН 1020700539232, 361716, с. Приречное Зольского района КБР, ул. Буденного, 7			население
8	ул. Партизанская, 53	43.808591, 43.308365		1	0.5			Администрация с.п. Приречное, КБР, ОГРН 1020700539232, 361716, с. Приречное Зольского района КБР, ул. Буденного, 7			население
9	ул. Партизанская, 57	43.809265, 43.308145		1	0.5			Администрация с.п. Приречное, КБР, ОГРН 1020700539232, 361716, с. Приречное Зольского района КБР, ул. Буденного, 7			население
10	ул. Партизанская, 61	43.809280, 43.308128		1	0.5			Администрация с.п. Приречное, КБР, ОГРН 1020700539232, 361716, с. Приречное Зольского района КБР, ул. Буденного, 7			население
11	ул. Партизанская, 69	43.811275, 43.307472		1	0.5			Администрация с.п. Приречное, КБР, ОГРН 1020700539232, 361716, с. Приречное Зольского района КБР, ул. Буденного, 7			население
12	ул. Партизанская, 73	43.811869, 43.307311		1	0.5			Администрация с.п. Приречное, КБР, ОГРН 1020700539232, 361716, с. Приречное Зольского района КБР, ул. Буденного, 7			население
13	ул. Партизанская, 75	43.811864, 43.307323		1	0.5			Администрация с.п. Приречное, КБР, ОГРН 1020700539232, 361716, с. Приречное Зольского района КБР, ул. Буденного, 7			население
14	ул. Партизанская, 79	43.812578, 43.307066		1	0.5			Администрация с.п. Приречное, КБР, ОГРН 1020700539232, 361716, с. Приречное Зольского района КБР, ул. Буденного, 7			население
15	ул. Партизанская, 98	43.802680, 43.309580		2	1			Администрация с.п. Приречное, КБР, ОГРН 1020700539232, 361716, с. Приречное Зольского района КБР, ул. Буденного, 7			население
16	ул. Кабардинская, 1 А	43.802611, 43.308174		1	0.5			Администрация с.п. Приречное, КБР, ОГРН 1020700539232, 361716, с. Приречное Зольского района КБР, ул. Буденного, 7			население
17	ул.Кабардинская, 1	43.802906, 43.307552		1	0.5			Администрация с.п. Приречное, КБР, ОГРН 1020700539232, 361716, с. Приречное Зольского района КБР, ул. Буденного, 7			население
18	ул.Кабардинская, 9	43.803496, 43.307337		1	0.5			Администрация с.п. Приречное, КБР, ОГРН 1020700539232, 361716, с. Приречное Зольского района КБР, ул. Буденного, 7			население
19	ул.Кабардинская, 29	43.806426, 43.306294		1	0.5			Администрация с.п. Приречное, КБР, ОГРН 1020700539232, 361716, с. Приречное Зольского района КБР, ул. Буденного, 7			население
20	ул.Кабардинская, 37	43.807155, 43.305956		1	0.5			Администрация с.п. Приречное, КБР, ОГРН 1020700539232, 361716, с. Приречное Зольского района КБР, ул. Буденного, 7			население
21	ул.Кабардинская, 41	43.807811, 43.305744		1	0.5			Администрация с.п. Приречное, КБР, ОГРН 1020700539232, 361716, с. Приречное Зольского района КБР, ул. Буденного, 7			население
22	ул.Буденного, 7	43.795258, 43.305599		1	0.75			Администрация с.п. Приречное, КБР, ОГРН 1020700539232, 361716, с. Приречное Зольского района КБР, ул. Буденного, 7			население
23	ул.Буденного, 8	43.795386, 43.305454		1	0.75			Администрация с.п. Приречное, КБР, ОГРН 1020700539232, 361716, с. Приречное Зольского района КБР, ул. Буденного, 7			население
24	ул.Буденного, 9	43.796031, 43.306179		2	1			Администрация с.п. Приречное, КБР, ОГРН 1020700539232, 361716, с. Приречное Зольского района КБР, ул. Буденного, 7			население
25	ул.Буденного, 10	43.796059, 43.305937		1	0.75			Администрация с.п. Приречное, КБР, ОГРН 1020700539232, 361716, с. Приречное Зольского района КБР, ул. Буденного, 7			население
26	ул.Буденного,11	43.817447, 43.276743		1	0.75			Администрация с.п. Приречное, КБР, ОГРН 1020700539232, 361716, с. Приречное Зольского района КБР, ул. Буденного, 7			население
27	ул.Буденного,20	43.796723, 43.306323		2	1			Администрация с.п. Приречное, КБР, ОГРН 1020700539232, 361716, с. Приречное Зольского района КБР, ул. Буденного, 7			население
28	ул.Буденного,29	43.797605, 43.306903		1	0.75			Администрация с.п. Приречное, КБР, ОГРН 1020700539232, 361716, с. Приречное Зольского района КБР, ул. Буденного, 7			население

№ п/п	Адрес мест (площадок) накопления твердых коммунальных отходов	Географические координаты мест (площадок) накопления твердых коммунальных отходов	Технические характеристики мест (площадок) накопления твердых				Данные о собственниках мест (площадок) накопления твердых коммунальных отходов			Данные об источниках образования твердых коммунальных отходов, которые складываются в местах (на площадках) накопления твердых коммунальных отходов	
			сведения об используемом покрытии, ограждении, площади	количество		количество		для юридических лиц, в том числе органов государственной власти и местного самоуправления, - полное наименование и основной государственный регистрационный номер записи в Едином государственном реестре юридических лиц, фактический адрес	для индивидуальных предпринимателей - фамилия, имя, отчество, основной государственный регистрационный номер записи в Едином государственном реестре индивидуальных предпринимателей, адрес регистрации по месту жительства		для физических лиц - фамилия, имя, отчество, серия, номер и дата выдачи паспорта или иного документа, удостоверяющего личность в соответствии с законодательством Российской Федерации, адрес регистрации по месту жительства, контактные данные
				шт	м3	шт	м3				
29	ул.Буденного,38	43.798479, 43.307386		2	1			Администрация с.п. Приречное, КБР, ОГРН 1020700539232, 361716, с. Приречное Зольского района КБР, ул. Буденного, 7			население
30	ул.Буденного,42	43.799082, 43.307895		1	0.75			Администрация с.п. Приречное, КБР, ОГРН 1020700539232, 361716, с. Приречное Зольского района КБР, ул. Буденного, 7			население
31	ул.Буденного,48	43.800356, 43.309880		1	0.75			Администрация с.п. Приречное, КБР, ОГРН 1020700539232, 361716, с. Приречное Зольского района КБР, ул. Буденного, 7			население
32	ул.Буденного,52	43.801743, 43.311334		1	0.75			Администрация с.п. Приречное, КБР, ОГРН 1020700539232, 361716, с. Приречное Зольского района КБР, ул. Буденного, 7			население
33	ул.Буденного,56	43.802244, 43.311865		1	0.75			Администрация с.п. Приречное, КБР, ОГРН 1020700539232, 361716, с. Приречное Зольского района КБР, ул. Буденного, 7			население
34	ул.Буденного,61	43.801572, 43.311661		1	0.75			Администрация с.п. Приречное, КБР, ОГРН 1020700539232, 361716, с. Приречное Зольского района КБР, ул. Буденного, 7			население
35	ул.Нареткая,1	43.796541, 43.299376		1	0.75			Администрация с.п. Приречное, КБР, ОГРН 1020700539232, 361716, с. Приречное Зольского района КБР, ул. Буденного, 7			население
36	ул.Нареткая,4	43.793583, 43.301548		1	0.5			Администрация с.п. Приречное, КБР, ОГРН 1020700539232, 361716, с. Приречное Зольского района КБР, ул. Буденного, 7			население
37	ул.Нареткая,5	43.795717, 43.300250		1	0.5			Администрация с.п. Приречное, КБР, ОГРН 1020700539232, 361716, с. Приречное Зольского района КБР, ул. Буденного, 7			население
38	ул.Нареткая,9	43.795373, 43.300503		1	0.5			Администрация с.п. Приречное, КБР, ОГРН 1020700539232, 361716, с. Приречное Зольского района КБР, ул. Буденного, 7			население
39	ул.Нареткая,17	43.794678, 43.300707		1	0.5			Администрация с.п. Приречное, КБР, ОГРН 1020700539232, 361716, с. Приречное Зольского района КБР, ул. Буденного, 7			население
40	ул.Нареткая,21	43.793500, 43.301415		1	0.5			Администрация с.п. Приречное, КБР, ОГРН 1020700539232, 361716, с. Приречное Зольского района КБР, ул. Буденного, 7			население
41	ул.Кашева,2	43.793119, 43.299343		1	0.5			Администрация с.п. Приречное, КБР, ОГРН 1020700539232, 361716, с. Приречное Зольского района КБР, ул. Буденного, 7			население
42	ул.Кашева,6	43.793032, 43.298557		1	0.5			Администрация с.п. Приречное, КБР, ОГРН 1020700539232, 361716, с. Приречное Зольского района КБР, ул. Буденного, 7			население
43	ул.Кашева,10	43.792960, 43.297862		1	0.5			Администрация с.п. Приречное, КБР, ОГРН 1020700539232, 361716, с. Приречное Зольского района КБР, ул. Буденного, 7			население
44	ул.Кашева,14	43.792886, 43.297318		1	0.5			Администрация с.п. Приречное, КБР, ОГРН 1020700539232, 361716, с. Приречное Зольского района КБР, ул. Буденного, 7			население
45	ул.Кашева	43.793026, 43.299338		1	0.5			Администрация с.п. Приречное, КБР, ОГРН 1020700539232, 361716, с. Приречное Зольского района КБР, ул. Буденного, 7			население
46	ул.Кашева	43.791722, 43.294518		2	1			Администрация с.п. Приречное, КБР, ОГРН 1020700539232, 361716, с. Приречное Зольского района КБР, ул. Буденного, 7			население
47	ул.Канкулова,1	43.796332, 43.298598		1	0.5			Администрация с.п. Приречное, КБР, ОГРН 1020700539232, 361716, с. Приречное Зольского района КБР, ул. Буденного, 7			население
48	ул.Канкулова,9	43.795745, 43.298029		1	0.5			Администрация с.п. Приречное, КБР, ОГРН 1020700539232, 361716, с. Приречное Зольского района КБР, ул. Буденного, 7			население
49	ул.Канкулова,19	43.795376, 43.297045		1	0.5			Администрация с.п. Приречное, КБР, ОГРН 1020700539232, 361716, с. Приречное Зольского района КБР, ул. Буденного, 7			население
50	ул.Канкулова,29	43.794638, 43.296010		1	0.5			Администрация с.п. Приречное, КБР, ОГРН 1020700539232, 361716, с. Приречное Зольского района КБР, ул. Буденного, 7			население
51	ул.Канкулова,37	43.793561, 43.293999		1	0.5			Администрация с.п. Приречное, КБР, ОГРН 1020700539232, 361716, с. Приречное Зольского района КБР, ул. Буденного, 7			население
52	ул.Канкулова,43	43.793265, 43.293173		1	0.5			Администрация с.п. Приречное, КБР, ОГРН 1020700539232, 361716, с. Приречное Зольского района КБР, ул. Буденного, 7			население

№ п/п	Адрес мест (площадок) накопления твердых коммунальных отходов	Географические координаты мест (площадок) накопления твердых коммунальных отходов	Технические характеристики мест (площадок) накопления твердых				Данные о собственниках мест (площадок) накопления твердых коммунальных отходов			Данные об источниках образования твердых коммунальных отходов, которые складываются в местах (на площадках) накопления твердых коммунальных отходов	
			сведения об используемом покрытии, ограждении, площади	количество		количество		для юридических лиц, в том числе органов государственной власти и местного самоуправления, - полное наименование и основной государственный регистрационный номер записи в Едином государственном реестре юридических лиц, фактический адрес	для индивидуальных предпринимателей - фамилия, имя, отчество, основной государственный регистрационный номер записи в Едином государственном реестре индивидуальных предпринимателей, адрес регистрации по месту жительства		для физических лиц - фамилия, имя, отчество, серия, номер и дата выдачи паспорта или иного документа, удостоверяющего личность в соответствии с законодательством Российской Федерации, адрес регистрации по месту жительства, контактные данные
				шт	м3	шт	м3				
53	ул.Канкулова,59	43.792783, 43.291923		1	0.75			Администрация с.п. Приречное, КБР, ОГРН 1020700539232, 361716, с. Приречное Зольского района КБР, ул. Буденного, 7		население	
54	ул.Канкулова,65	43.792460, 43.290982		1	0.75			Администрация с.п. Приречное, КБР, ОГРН 1020700539232, 361716, с. Приречное Зольского района КБР, ул. Буденного, 7		население	
55	ул.Канкулова,73	43.792065, 43.290136		1	0.75			Администрация с.п. Приречное, КБР, ОГРН 1020700539232, 361716, с. Приречное Зольского района КБР, ул. Буденного, 7		население	
56	ул.Канкулова,91	43.790222, 43.287638		1	0.75			Администрация с.п. Приречное, КБР, ОГРН 1020700539232, 361716, с. Приречное Зольского района КБР, ул. Буденного, 7		население	
	с.п.Псынадаха										
1	ул.Ленина, 2	43.858544 / 43.236630		1	0.75			Администрация с.п. Псынадаха, КБР, ОГРН 1020700538913, 361701, с. Псынадаха Зольского района КБР, ул. Ленина, 108		население	
2	ул.Ленина, 14	43.858390 / 43.236780		1	0.75			Администрация с.п. Псынадаха, КБР, ОГРН 1020700538913, 361701, с. Псынадаха Зольского района КБР, ул. Ленина, 108		население	
3	ул.Ленина, 27	43.858548 / 43.236641		2	5			Администрация с.п. Псынадаха, КБР, ОГРН 1020700538913, 361701, с. Псынадаха Зольского района КБР, ул. Ленина, 108		население	
4	ул.Ленина, 31	43.858548 / 43.236641		2	0.75			Администрация с.п. Псынадаха, КБР, ОГРН 1020700538913, 361701, с. Псынадаха Зольского района КБР, ул. Ленина, 108		население	
5	ул.Ленина, 39	43.858513 / 43.236673		1	0.5			Администрация с.п. Псынадаха, КБР, ОГРН 1020700538913, 361701, с. Псынадаха Зольского района КБР, ул. Ленина, 108		население	
6	ул.Ленина, 41	43.858568 / 43.236641		1	0.75			Администрация с.п. Псынадаха, КБР, ОГРН 1020700538913, 361701, с. Псынадаха Зольского района КБР, ул. Ленина, 108		население	
7	ул.Ленина, 49	43.858571 / 43.236641		2	0.5			Администрация с.п. Псынадаха, КБР, ОГРН 1020700538913, 361701, с. Псынадаха Зольского района КБР, ул. Ленина, 108		население	
8	ул.Ленина, 53	43.858568 / 43.236641		1	0.5			Администрация с.п. Псынадаха, КБР, ОГРН 1020700538913, 361701, с. Псынадаха Зольского района КБР, ул. Ленина, 108		население	
9	ул.Ленина, 59	43.858575 / 43.236651		1	0.75			Администрация с.п. Псынадаха, КБР, ОГРН 1020700538913, 361701, с. Псынадаха Зольского района КБР, ул. Ленина, 108		население	
10	ул.Ленина ,61	43.858583 / 43.236641		1	0.5			Администрация с.п. Псынадаха, КБР, ОГРН 1020700538913, 361701, с. Псынадаха Зольского района КБР, ул. Ленина, 108		население	
11	ул.Ленина, 63	43.858583 / 43.236635		1	0.75			Администрация с.п. Псынадаха, КБР, ОГРН 1020700538913, 361701, с. Псынадаха Зольского района КБР, ул. Ленина, 108		население	
12	ул.Ленина, 67	43.858583 / 43.236641		2	0.5			Администрация с.п. Псынадаха, КБР, ОГРН 1020700538913, 361701, с. Псынадаха Зольского района КБР, ул. Ленина, 108		население	
13	ул.Ленина, 77	43.858579 / 43.236641		1	0.5			Администрация с.п. Псынадаха, КБР, ОГРН 1020700538913, 361701, с. Псынадаха Зольского района КБР, ул. Ленина, 108		население	
14	ул.Ленина, 81	43.858583 / 43.236635		1	0.5			Администрация с.п. Псынадаха, КБР, ОГРН 1020700538913, 361701, с. Псынадаха Зольского района КБР, ул. Ленина, 108		население	
15	ул.Ленина, 83	43.858587 / 43.236635		2	0.5			Администрация с.п. Псынадаха, КБР, ОГРН 1020700538913, 361701, с. Псынадаха Зольского района КБР, ул. Ленина, 108		население	
16	ул.Ленина, 100	43.858568 / 43.236641		2	0.5			Администрация с.п. Псынадаха, КБР, ОГРН 1020700538913, 361701, с. Псынадаха Зольского района КБР, ул. Ленина, 108		Средняя общеобразовательная школа имени ХатокшкоХамзетовичаАбазова»	
17	ул.Ленина, 101	43.858571 / 43.236641		1	0.5			Администрация с.п. Псынадаха, КБР, ОГРН 1020700538913, 361701, с. Псынадаха Зольского района КБР, ул. Ленина, 108		население	

№ п/п	Адрес мест (площадок) накопления твердых коммунальных отходов	Географические координаты мест (площадок) накопления твердых коммунальных отходов	Технические характеристики мест (площадок) накопления твердых				Данные о собственниках мест (площадок) накопления твердых коммунальных отходов			Данные об источниках образования твердых коммунальных отходов, которые складываются в местах (на площадках) накопления твердых коммунальных отходов	
			сведения об используемом покрытии, ограждении, площади	количество		количество		для юридических лиц, в том числе органов государственной власти и местного самоуправления, - полное наименование и основной государственный регистрационный номер записи в Едином государственном реестре юридических лиц, фактический адрес	для индивидуальных предпринимателей - фамилия, имя, отчество, основной государственный регистрационный номер записи в Едином государственном реестре индивидуальных предпринимателей, адрес регистрации по месту жительства		для физических лиц - фамилия, имя, отчество, серия, номер и дата выдачи паспорта или иного документа, удостоверяющего личность в соответствии с законодательством Российской Федерации, адрес регистрации по месту жительства, контактные данные
				шт	м3	шт	м3				
18	ул.Ленина, 105	43.857662 / 43.234441		1	0.75			Администрация с.п. Псынадаха, КБР, ОГРН 1020700538913, 361701, с. Псынадаха Зольского района КБР, ул. Ленина, 108			население
19	ул.Ленина, 108	43.858583 / 43.236641		1	0.5			Администрация с.п. Псынадаха, КБР, ОГРН 1020700538913, 361701, с. Псынадаха Зольского района КБР, ул. Ленина, 108			Администрация с.п.Псынадаха
20	ул.Ленина, 112	43.858583 / 43.236635		1	0.75			Администрация с.п. Псынадаха, КБР, ОГРН 1020700538913, 361701, с. Псынадаха Зольского района КБР, ул. Ленина, 108			население
21	ул.Ленина, 127	43.858587 / 43.236635		1	0.5			Администрация с.п. Псынадаха, КБР, ОГРН 1020700538913, 361701, с. Псынадаха Зольского района КБР, ул. Ленина, 108			население
22	ул.Ленина, 139	43.858587 / 43.236635		1	0.5			Администрация с.п. Псынадаха, КБР, ОГРН 1020700538913, 361701, с. Псынадаха Зольского района КБР, ул. Ленина, 108			население
23	ул.Ленина, 129	43.858583 / 43.236635		1	0.75			Администрация с.п. Псынадаха, КБР, ОГРН 1020700538913, 361701, с. Псынадаха Зольского района КБР, ул. Ленина, 108			население
24	ул.Ленина, 143	43.858571 / 43.236641		1	0.5			Администрация с.п. Псынадаха, КБР, ОГРН 1020700538913, 361701, с. Псынадаха Зольского района КБР, ул. Ленина, 108			население
25	ул.Ленина, 147	43.858579 / 43.236635		1	0.75			Администрация с.п. Псынадаха, КБР, ОГРН 1020700538913, 361701, с. Псынадаха Зольского района КБР, ул. Ленина, 108			население
26	ул.Ленина, 153	43.858587 / 43.236635		1	0.5			Администрация с.п. Псынадаха, КБР, ОГРН 1020700538913, 361701, с. Псынадаха Зольского района КБР, ул. Ленина, 108			население
27	ул.Ленина, 157	43.858575 / 43.236641		1	0.75			Администрация с.п. Псынадаха, КБР, ОГРН 1020700538913, 361701, с. Псынадаха Зольского района КБР, ул. Ленина, 108			население
28	ул.Ленина, 161	43.858579 / 43.236641		1	0.5			Администрация с.п. Псынадаха, КБР, ОГРН 1020700538913, 361701, с. Псынадаха Зольского района КБР, ул. Ленина, 108			население
29	ул.Ленина, 165	43.858595 / 43.236635		1	0.75			Администрация с.п. Псынадаха, КБР, ОГРН 1020700538913, 361701, с. Псынадаха Зольского района КБР, ул. Ленина, 108			население
30	ул.Ленина, 169	43.858591 / 43.236641		1	0.5			Администрация с.п. Псынадаха, КБР, ОГРН 1020700538913, 361701, с. Псынадаха Зольского района КБР, ул. Ленина, 108			население
31	ул.Ленина, 173	43.858571 / 43.236641		1	0.75			Администрация с.п. Псынадаха, КБР, ОГРН 1020700538913, 361701, с. Псынадаха Зольского района КБР, ул. Ленина, 108			население
32	ул.Ленина, 179	43.858571 / 43.236641		1	0.5			Администрация с.п. Псынадаха, КБР, ОГРН 1020700538913, 361701, с. Псынадаха Зольского района КБР, ул. Ленина, 108			население
33	ул.Ленина, 183	43.858618 / 43.236651		1	0.75			Администрация с.п. Псынадаха, КБР, ОГРН 1020700538913, 361701, с. Псынадаха Зольского района КБР, ул. Ленина, 108			население
34	ул.Ленина, 189	43.858629 / 43.236641		1	0.5			Администрация с.п. Псынадаха, КБР, ОГРН 1020700538913, 361701, с. Псынадаха Зольского района КБР, ул. Ленина, 108			население
35	ул.Архестова, 6	43.860287, 43.251404		1	0.75			Администрация с.п. Псынадаха, КБР, ОГРН 1020700538913, 361701, с. Псынадаха Зольского района КБР, ул. Ленина, 108			население
36	ул.Архестова, 9	43.860287, 43.251404		2	0.5			Администрация с.п. Псынадаха, КБР, ОГРН 1020700538913, 361701, с. Псынадаха Зольского района КБР, ул. Ленина, 108			население
37	ул.Архестова, 13	43.860287, 43.251404		1	0.75			Администрация с.п. Псынадаха, КБР, ОГРН 1020700538913, 361701, с. Псынадаха Зольского района КБР, ул. Ленина, 108			население
38	ул.Архестова, 15	43.860287, 43.251404		1	0.75			Администрация с.п. Псынадаха, КБР, ОГРН 1020700538913, 361701, с. Псынадаха Зольского района КБР, ул. Ленина, 108			население
39	ул.Архестова, 17	43.860287, 43.251404		1	0.5			Администрация с.п. Псынадаха, КБР, ОГРН 1020700538913, 361701, с. Псынадаха Зольского района КБР, ул. Ленина, 108			население
40	ул.Архестова, 21	43.860287, 43.251404		1	0.75			Администрация с.п. Псынадаха, КБР, ОГРН 1020700538913, 361701, с. Псынадаха Зольского района КБР, ул. Ленина, 108			население
41	ул.Архестова, 27	43.858591 / 43.236651		1	0.75			Администрация с.п. Псынадаха, КБР, ОГРН 1020700538913, 361701, с. Псынадаха Зольского района КБР, ул. Ленина, 108			население

№ п/п	Адрес мест (площадок) накопления твердых коммунальных отходов	Географические координаты мест (площадок) накопления твердых коммунальных отходов	Технические характеристики мест (площадок) накопления твердых				Данные о собственниках мест (площадок) накопления твердых коммунальных отходов			Данные об источниках образования твердых коммунальных отходов, которые складываются в местах (на площадках) накопления твердых коммунальных отходов	
			сведения об используемом покрытии, ограждении, площади	количество		количество		для юридических лиц, в том числе органов государственной власти и местного самоуправления, - полное наименование и основной государственный регистрационный номер записи в Едином государственном реестре юридических лиц, фактический адрес	для индивидуальных предпринимателей - фамилия, имя, отчество, основной государственный регистрационный номер записи в Едином государственном реестре индивидуальных предпринимателей, адрес регистрации по месту жительства		для физических лиц - фамилия, имя, отчество, серия, номер и дата выдачи паспорта или иного документа, удостоверяющего личность в соответствии с законодательством Российской Федерации, адрес регистрации по месту жительства, контактные данные
				шт	м3	шт	м3				
42	ул.Архестова, 43	43.858575 / 43.236641		1	0.5			Администрация с.п. Псынадаха, КБР, ОГРН 1020700538913, 361701, с. Псынадаха Зольского района КБР, ул. Ленина, 108			население
43	ул.Архестова, 51	43.861205 / 43.242660		1	0.75			Администрация с.п. Псынадаха, КБР, ОГРН 1020700538913, 361701, с. Псынадаха Зольского района КБР, ул. Ленина, 108			население
44	ул.Архестова, 63	43.861267 / 43.242702		1	0.5			Администрация с.п. Псынадаха, КБР, ОГРН 1020700538913, 361701, с. Псынадаха Зольского района КБР, ул. Ленина, 108			население
45	ул.Архестова, 65	43.861329 / 43.242531		1	0.75			Администрация с.п. Псынадаха, КБР, ОГРН 1020700538913, 361701, с. Псынадаха Зольского района КБР, ул. Ленина, 108			население
46	ул.Архестова, 80	43.861360 / 43.242531		1	0.75			Администрация с.п. Псынадаха, КБР, ОГРН 1020700538913, 361701, с. Псынадаха Зольского района КБР, ул. Ленина, 108			население
47	ул.Архестова, 98	43.861322 / 43.242542		1	0.5			Администрация с.п. Псынадаха, КБР, ОГРН 1020700538913, 361701, с. Псынадаха Зольского района КБР, ул. Ленина, 108			население
48	ул.Архестова, 99	43.861329 / 43.242531		1	0.75			Администрация с.п. Псынадаха, КБР, ОГРН 1020700538913, 361701, с. Псынадаха Зольского района КБР, ул. Ленина, 108			население
49	ул.Архестова, 101	43.861329 / 43.242531		2	0.5			Администрация с.п. Псынадаха, КБР, ОГРН 1020700538913, 361701, с. Псынадаха Зольского района КБР, ул. Ленина, 108			население
50	ул.Архестова, 109	43.861329 / 43.242702		1	0.5			Администрация с.п. Псынадаха, КБР, ОГРН 1020700538913, 361701, с. Псынадаха Зольского района КБР, ул. Ленина, 108			население
51	ул.Архестова, 117	43.861345 / 43.242536		1	0.75			Администрация с.п. Псынадаха, КБР, ОГРН 1020700538913, 361701, с. Псынадаха Зольского района КБР, ул. Ленина, 108			население
52	ул.Архестова, 121	43.861360 / 43.242488		2	0.5			Администрация с.п. Псынадаха, КБР, ОГРН 1020700538913, 361701, с. Псынадаха Зольского района КБР, ул. Ленина, 108			население
53	ул.Архестова, 127	43.858792 / 43.220901		1	0.75			Администрация с.п. Псынадаха, КБР, ОГРН 1020700538913, 361701, с. Псынадаха Зольского района КБР, ул. Ленина, 108			население
54	ул.Архестова, 133	43.860287, 43.251404		1	0.5			Администрация с.п. Псынадаха, КБР, ОГРН 1020700538913, 361701, с. Псынадаха Зольского района КБР, ул. Ленина, 108			население
55	ул.Шоссейная, 14	43.860287, 43.251404		1	0.75			Администрация с.п. Псынадаха, КБР, ОГРН 1020700538913, 361701, с. Псынадаха Зольского района КБР, ул. Ленина, 108			население
56	ул.Шоссейная, 16	43.860287, 43.251404		1	0.75			Администрация с.п. Псынадаха, КБР, ОГРН 1020700538913, 361701, с. Псынадаха Зольского района КБР, ул. Ленина, 108			население
57	ул.Шоссейная, 3	43.860287, 43.251404		1	0.5			Администрация с.п. Псынадаха, КБР, ОГРН 1020700538913, 361701, с. Псынадаха Зольского района КБР, ул. Ленина, 108			население
58	ДОО с.п.Псынадаха	43.860287, 43.251404		1	0.75			Администрация с.п. Псынадаха, КБР, ОГРН 1020700538913, 361701, с. Псынадаха Зольского района КБР, ул. Ленина, 108			население
59	ул.Первомайская, 137	43.85123, 43.229202		2	0.5			Администрация с.п. Псынадаха, КБР, ОГРН 1020700538913, 361701, с. Псынадаха Зольского района КБР, ул. Ленина, 108			население
60	ул.Первомайская, 129	43.85123, 43.229202		2	0.5			Администрация с.п. Псынадаха, КБР, ОГРН 1020700538913, 361701, с. Псынадаха Зольского района КБР, ул. Ленина, 108			население
61	ул.Первомайская, 123	43.85123, 43.229202		1	0.5			Администрация с.п. Псынадаха, КБР, ОГРН 1020700538913, 361701, с. Псынадаха Зольского района КБР, ул. Ленина, 108			население
62	ул.Первомайская, 113	43.852738 / 43.231727		1	0.75			Администрация с.п. Псынадаха, КБР, ОГРН 1020700538913, 361701, с. Псынадаха Зольского района КБР, ул. Ленина, 108			население
63	ул.Первомайская, 111	43.852750 / 43.231727		1	0.5			Администрация с.п. Псынадаха, КБР, ОГРН 1020700538913, 361701, с. Псынадаха Зольского района КБР, ул. Ленина, 108			население
64	ул.Первомайская, 109	43.85123, 43.229202		1	0.75			Администрация с.п. Псынадаха, КБР, ОГРН 1020700538913, 361701, с. Псынадаха Зольского района КБР, ул. Ленина, 108			население
65	с.п.Батех ул.Первомайская 105	43.85123, 43.229202		2	0.5			Администрация с.п. Псынадаха, КБР, ОГРН 1020700538913, 361701, с. Псынадаха Зольского района КБР, ул. Ленина, 108			население

№ п/п	Адрес мест (площадок) накопления твердых коммунальных отходов	Географические координаты мест (площадок) накопления твердых коммунальных отходов	Технические характеристики мест (площадок) накопления твердых				Данные о собственниках мест (площадок) накопления твердых коммунальных отходов			Данные об источниках образования твердых коммунальных отходов, которые складываются в местах (на площадках) накопления твердых коммунальных отходов	
			сведения об используемом покрытии, ограждении, площади	количество		количество		для юридических лиц, в том числе органов государственной власти и местного самоуправления, - полное наименование и основной государственный регистрационный номер записи в Едином государственном реестре юридических лиц, фактический адрес	для индивидуальных предпринимателей - фамилия, имя, отчество, основной государственный регистрационный номер записи в Едином государственном реестре индивидуальных предпринимателей, адрес регистрации по месту жительства		для физических лиц - фамилия, имя, отчество, серия, номер и дата выдачи паспорта или иного документа, удостоверяющего личность в соответствии с законодательством Российской Федерации, адрес регистрации по месту жительства, контактные данные
				шт	м3	шт	м3				
66	ул.Первомайская, 97	43.85123, 43.229202		1	0.75			Администрация с.п. Псынадаха, КБР, ОГРН 1020700538913, 361701, с. Псынадаха Зольского района КБР, ул. Ленина, 108			население
67	ул.Первомайская, 89	43.85123, 43.229202		1	0.5			Администрация с.п. Псынадаха, КБР, ОГРН 1020700538913, 361701, с. Псынадаха Зольского района КБР, ул. Ленина, 108			население
68	ул.Первомайская, 85	43.85123, 43.229202		1	0.75			Администрация с.п. Псынадаха, КБР, ОГРН 1020700538913, 361701, с. Псынадаха Зольского района КБР, ул. Ленина, 108			население
69	ул.Первомайская, 79	43.85123, 43.229202		1	0.75			Администрация с.п. Псынадаха, КБР, ОГРН 1020700538913, 361701, с. Псынадаха Зольского района КБР, ул. Ленина, 108			население
70	Первомайская МАГАЗИН	43.85123, 43.229202		2	0.5			Администрация с.п. Псынадаха, КБР, ОГРН 1020700538913, 361701, с. Псынадаха Зольского района КБР, ул. Ленина, 108			население
71	ул.Первомайская, 65	43.85123, 43.229202		1	0.75			Администрация с.п. Псынадаха, КБР, ОГРН 1020700538913, 361701, с. Псынадаха Зольского района КБР, ул. Ленина, 108			население
72	ул.Первомайская, 57	43.85123, 43.229202		1	0.75			Администрация с.п. Псынадаха, КБР, ОГРН 1020700538913, 361701, с. Псынадаха Зольского района КБР, ул. Ленина, 108			население
73	ул.Первомайская, 55 а	43.85123, 43.229202		2	0.5			Администрация с.п. Псынадаха, КБР, ОГРН 1020700538913, 361701, с. Псынадаха Зольского района КБР, ул. Ленина, 108			население
74	ул.Первомайская, 53	43.85123, 43.229202		1	0.5			Администрация с.п. Псынадаха, КБР, ОГРН 1020700538913, 361701, с. Псынадаха Зольского района КБР, ул. Ленина, 108			население
75	ул.Первомайская, 51	43.85123, 43.229202		1	0.75			Администрация с.п. Псынадаха, КБР, ОГРН 1020700538913, 361701, с. Псынадаха Зольского района КБР, ул. Ленина, 108			население
76	ул.Первомайская, 45	43.85123, 43.229202		2	0.5			Администрация с.п. Псынадаха, КБР, ОГРН 1020700538913, 361701, с. Псынадаха Зольского района КБР, ул. Ленина, 108			население
77	ул.Первомайская, 41	43.85123, 43.229202		1	0.75			Администрация с.п. Псынадаха, КБР, ОГРН 1020700538913, 361701, с. Псынадаха Зольского района КБР, ул. Ленина, 108			население
78	ул.Первомайская, 37	43.85123, 43.229202		1	0.5			Администрация с.п. Псынадаха, КБР, ОГРН 1020700538913, 361701, с. Псынадаха Зольского района КБР, ул. Ленина, 108			население
79	ул.Первомайская, 35	43.85123, 43.229202		1	0.75			Администрация с.п. Псынадаха, КБР, ОГРН 1020700538913, 361701, с. Псынадаха Зольского района КБР, ул. Ленина, 108			население
80	ул.Первомайская, 33	43.85123, 43.229202		1	0.75			Администрация с.п. Псынадаха, КБР, ОГРН 1020700538913, 361701, с. Псынадаха Зольского района КБР, ул. Ленина, 108			население
81	ул.Первомайская, 29	43.85123, 43.229202		2	0.5			Администрация с.п. Псынадаха, КБР, ОГРН 1020700538913, 361701, с. Псынадаха Зольского района КБР, ул. Ленина, 108			население
82	ул.Первомайская, 19	43.85123, 43.229202		2	0.5			Администрация с.п. Псынадаха, КБР, ОГРН 1020700538913, 361701, с. Псынадаха Зольского района КБР, ул. Ленина, 108			население
83	ул.Первомайская, 17	43.85123, 43.229202		1	0.75			Администрация с.п. Псынадаха, КБР, ОГРН 1020700538913, 361701, с. Псынадаха Зольского района КБР, ул. Ленина, 108			население
84	ул.Первомайская, 137	43.85123, 43.229202		1	0.5			Администрация с.п. Псынадаха, КБР, ОГРН 1020700538913, 361701, с. Псынадаха Зольского района КБР, ул. Ленина, 108			население
85	ул.Первомайская, 7	43.85123, 43.229202		1	0.75			Администрация с.п. Псынадаха, КБР, ОГРН 1020700538913, 361701, с. Псынадаха Зольского района КБР, ул. Ленина, 108			население
86	ул.Первомайская, 5	43.85123, 43.229202		1	0.5			Администрация с.п. Псынадаха, КБР, ОГРН 1020700538913, 361701, с. Псынадаха Зольского района КБР, ул. Ленина, 108			население
87	ул.Колхозная, 8	43.85123, 43.229202		1	0.5			Администрация с.п. Псынадаха, КБР, ОГРН 1020700538913, 361701, с. Псынадаха Зольского района КБР, ул. Ленина, 108			население
88	ул.Колхозная, 14	43.85123, 43.229202		1	0.75			Администрация с.п. Псынадаха, КБР, ОГРН 1020700538913, 361701, с. Псынадаха Зольского района КБР, ул. Ленина, 108			население
89	ул.Колхозная, 16	43.85123, 43.229202		3	0.5			Администрация с.п. Псынадаха, КБР, ОГРН 1020700538913, 361701, с. Псынадаха Зольского района КБР, ул. Ленина, 108			население

№ п/п	Адрес мест (площадок) накопления твердых коммунальных отходов	Географические координаты мест (площадок) накопления твердых коммунальных отходов	Технические характеристики мест (площадок) накопления твердых				Данные о собственниках мест (площадок) накопления твердых коммунальных отходов			Данные об источниках образования твердых коммунальных отходов, которые складываются в местах (на площадках) накопления твердых коммунальных отходов	
			сведения об используемом покрытии, ограждении, площади	количество		количество		для юридических лиц, в том числе органов государственной власти и местного самоуправления, - полное наименование и основной государственный регистрационный номер записи в Едином государственном реестре юридических лиц, фактический адрес	для индивидуальных предпринимателей - фамилия, имя, отчество, основной государственный регистрационный номер записи в Едином государственном реестре индивидуальных предпринимателей, адрес регистрации по месту жительства		для физических лиц - фамилия, имя, отчество, серия, номер и дата выдачи паспорта или иного документа, удостоверяющего личность в соответствии с законодательством Российской Федерации, адрес регистрации по месту жительства, контактные данные
				шт	м3	шт	м3				
1	ул. Ленина,1	43.727879, 43.074235		1	0.7			Администрация с.п. Каменномостское, КБР, ОГРН №1020700539023, 361712, с. Каменномостское Зольского района КБР, ул. Ленина, 68			население
2	ул. Ленина,3	43.728361, 43.065500		1	0.7			Администрация с.п. Каменномостское, КБР, ОГРН №1020700539023, 361712, с. Каменномостское Зольского района КБР, ул. Ленина, 68			население
3	ул. Ленина,20	43.728778, 43.062500 43.728500, 43.063639		1	0.7			Администрация с.п. Каменномостское, КБР, ОГРН №1020700539023, 361712, с. Каменномостское Зольского района КБР, ул. Ленина, 68			население
4	ул. Ленина,40	43.729472, 43.058722		1	0.7			Администрация с.п. Каменномостское, КБР, ОГРН №1020700539023, 361712, с. Каменномостское Зольского района КБР, ул. Ленина, 68			медицинское учреждение
5	ул. Ленина,45	43.729472, 43.057611		1	0.7			Администрация с.п. Каменномостское, КБР, ОГРН №1020700539023, 361712, с. Каменномостское Зольского района КБР, ул. Ленина, 68			население
6	ул. Ленина,46	43.729472, 43.057833 43.729861, 43.062333		3	0.7			Администрация с.п. Каменномостское, КБР, ОГРН №1020700539023, 361712, с. Каменномостское Зольского района КБР, ул. Ленина, 68			население
7	ул. Ленина,51	43.729278, 43.059222		1	0.7			Администрация с.п. Каменномостское, КБР, ОГРН №1020700539023, 361712, с. Каменномостское Зольского района КБР, ул. Ленина, 68			«Средняя общеобразовательная школа №3» сельского поселения Каменномостское
8	ул. Ленина,33	43.729361, 43.060194		1	0.7			Администрация с.п. Каменномостское, КБР, ОГРН №1020700539023, 361712, с. Каменномостское Зольского района КБР, ул. Ленина, 68			население
9	ул. Ленина,58	43.730278, 43.053889		1	0.7			Администрация с.п. Каменномостское, КБР, ОГРН №1020700539023, 361712, с. Каменномостское Зольского района КБР, ул. Ленина, 68			аптека
10	ул. Ленина,68	43.730694, 43.051639		1	0.7			Администрация с.п. Каменномостское, КБР, ОГРН №1020700539023, 361712, с. Каменномостское Зольского района КБР, ул. Ленина, 68			население
11	ул. Ленина,72	43.730611, 43.051139		1	0.7			Администрация с.п. Каменномостское, КБР, ОГРН №1020700539023, 361712, с. Каменномостское Зольского района КБР, ул. Ленина, 68			АЗС Нальмэ
12	ул. Ленина,78	43.730694, 43.050222		1	0.7			Администрация с.п. Каменномостское, КБР, ОГРН №1020700539023, 361712, с. Каменномостское Зольского района КБР, ул. Ленина, 68			население
13	ул. Ленина,81	43.731556, 43.042333 43.731056, 43.048278		1	0.7			Администрация с.п. Каменномостское, КБР, ОГРН №1020700539023, 361712, с. Каменномостское Зольского района КБР, ул. Ленина, 68			Администрация с. п. Каменномостское

№ п/п	Адрес мест (площадок) накопления твердых коммунальных отходов	Географические координаты мест (площадок) накопления твердых коммунальных отходов	Технические характеристики мест (площадок) накопления твердых				Данные о собственниках мест (площадок) накопления твердых коммунальных отходов			Данные об источниках образования твердых коммунальных отходов, которые складываются в местах (на площадках) накопления твердых коммунальных отходов	
			сведения об используемом покрытии, ограждении, площади	количество		количество		для юридических лиц, в том числе органов государственной власти и местного самоуправления, - полное наименование и основной государственный регистрационный номер записи в Едином государственном реестре юридических лиц, фактический адрес	для индивидуальных предпринимателей - фамилия, имя, отчество, основной государственный регистрационный номер записи в Едином государственном реестре индивидуальных предпринимателей, адрес регистрации по месту жительства		для физических лиц - фамилия, имя, отчество, серия, номер и дата выдачи паспорта или иного документа, удостоверяющего личность в соответствии с законодательством Российской Федерации, адрес регистрации по месту жительства, контактные данные
				шт	м3	шт	м3				
14	ул. Ленина,95	43.731278, 43.043306		1	0.7			Администрация с.п. Каменномостское, КБР, ОГРН №1020700539023, 361712, с. Каменномостское Зольского района КБР, ул. Ленина, 68			население
15	ул. Ленина,107	43.731333, 43.046056		1	0.7			Администрация с.п. Каменномостское, КБР, ОГРН №1020700539023, 361712, с. Каменномостское Зольского района КБР, ул. Ленина, 68			население
16	ул. Ленина,108	43.731139, 43.044889		1	0.7			Администрация с.п. Каменномостское, КБР, ОГРН №1020700539023, 361712, с. Каменномостское Зольского района КБР, ул. Ленина, 68			население
17	ул. Ленина,111	43.731056, 43.044639		1	0.7			Администрация с.п. Каменномостское, КБР, ОГРН №1020700539023, 361712, с. Каменномостское Зольского района КБР, ул. Ленина, 68			ДК с.п Каменномостское
18	ул. Ленина,119	43.731250, 43.041056		1	0.7			Администрация с.п. Каменномостское, КБР, ОГРН №1020700539023, 361712, с. Каменномостское Зольского района КБР, ул. Ленина, 68			население
19	ул. Ленина,123	43.731361, 43.039972		1	0.7			Администрация с.п. Каменномостское, КБР, ОГРН №1020700539023, 361712, с. Каменномостское Зольского района КБР, ул. Ленина, 68			население
20	ул. Ленина,127	43.729639, 43.038806		1	0.7			Администрация с.п. Каменномостское, КБР, ОГРН №1020700539023, 361712, с. Каменномостское Зольского района КБР, ул. Ленина, 68			население
21	ул. Ленина,141	43.731861, 43.036750		1	0.7			Администрация с.п. Каменномостское, КБР, ОГРН №1020700539023, 361712, с. Каменномостское Зольского района КБР, ул. Ленина, 68			население
22	ул. Ленина,144	43.729639, 43.037000		1	0.7			Администрация с.п. Каменномостское, КБР, ОГРН №1020700539023, 361712, с. Каменномостское Зольского района КБР, ул. Ленина, 68			население
23	ул. Ленина,145	43.729556, 43.036222		1	0.7			Администрация с.п. Каменномостское, КБР, ОГРН №1020700539023, 361712, с. Каменномостское Зольского района КБР, ул. Ленина, 68			население
24	ул. Ленина,147	43.729556, 43.035861		1	0.7			Администрация с.п. Каменномостское, КБР, ОГРН №1020700539023, 361712, с. Каменномостское Зольского района КБР, ул. Ленина, 68			население
25	ул. Ленина,158	43.731639, 43.032167		1	0.7			Администрация с.п. Каменномостское, КБР, ОГРН №1020700539023, 361712, с. Каменномостское Зольского района КБР, ул. Ленина, 68			население
26	ул. Ленина,164	43.730389, 43.031972		1	0.7			Администрация с.п. Каменномостское, КБР, ОГРН №1020700539023, 361712, с. Каменномостское Зольского района КБР, ул. Ленина, 68			население
27	ул. Ногмова,9	43.731139, 43.066306		1	0.7			Администрация с.п. Каменномостское, КБР, ОГРН №1020700539023, 361712, с. Каменномостское Зольского района КБР, ул. Ленина, 68			население
28	ул. Ногмова,16	43.731955,43.058282		1	0.7			Администрация с.п. Каменномостское, КБР, ОГРН №1020700539023, 361712, с. Каменномостское Зольского района КБР, ул. Ленина, 68			население

№ п/п	Адрес мест (площадок) накопления твердых коммунальных отходов	Географические координаты мест (площадок) накопления твердых коммунальных отходов	Технические характеристики мест (площадок) накопления твердых				Данные о собственниках мест (площадок) накопления твердых коммунальных отходов			Данные об источниках образования твердых коммунальных отходов, которые складываются в местах (на площадках) накопления твердых коммунальных отходов	
			сведения об используемом покрытии, ограждении, площади	количество		количество		для юридических лиц, в том числе органов государственной власти и местного самоуправления, - полное наименование и основной государственный регистрационный номер записи в Едином государственном реестре юридических лиц, фактический адрес	для индивидуальных предпринимателей - фамилия, имя, отчество, основной государственный регистрационный номер записи в Едином государственном реестре индивидуальных предпринимателей, адрес регистрации по месту жительства		для физических лиц - фамилия, имя, отчество, серия, номер и дата выдачи паспорта или иного документа, удостоверяющего личность в соответствии с законодательством Российской Федерации, адрес регистрации по месту жительства, контактные данные
				шт	м3	шт	м3				
29	ул. Ногмова,24	43.732306, 43.063889		1	0.7			Администрация с.п. Каменномостское, КБР, ОГРН №1020700539023, 361712, с. Каменномостское Зольского района КБР, ул. Ленина, 68			население
30	ул. Ногмова,44	43.732056, 43.063417		1	0.7			Администрация с.п. Каменномостское, КБР, ОГРН №1020700539023, 361712, с. Каменномостское Зольского района КБР, ул. Ленина, 68			население
31	ул. Ногмова,17	43.732250, 43.062611		1	0.7			Администрация с.п. Каменномостское, КБР, ОГРН №1020700539023, 361712, с. Каменномостское Зольского района КБР, ул. Ленина, 68			население
32	ул. Ногмова,23	43.731955,43.058282		1	0.7			Администрация с.п. Каменномостское, КБР, ОГРН №1020700539023, 361712, с. Каменномостское Зольского района КБР, ул. Ленина, 68			население
33	ул. Ногмова,33	43.732278, 43.056639		1	0.7			Администрация с.п. Каменномостское, КБР, ОГРН №1020700539023, 361712, с. Каменномостское Зольского района КБР, ул. Ленина, 68			население
34	ул. Ногмова,47	43.732556, 43.053083		1	0.7			Администрация с.п. Каменномостское, КБР, ОГРН №1020700539023, 361712, с. Каменномостское Зольского района КБР, ул. Ленина, 68			население
35	ул. Ногмова,106а	43.732222, 43.056528		1	0.7			Администрация с.п. Каменномостское, КБР, ОГРН №1020700539023, 361712, с. Каменномостское Зольского района КБР, ул. Ленина, 68			население
36	ул. Ногмова,98	43.731972, 43.058639		1	0.7			Администрация с.п. Каменномостское, КБР, ОГРН №1020700539023, 361712, с. Каменномостское Зольского района КБР, ул. Ленина, 68			население
37	ул. Кашежева,4	43.728444, 43.056722		1	0.7			Администрация с.п. Каменномостское, КБР, ОГРН №1020700539023, 361712, с. Каменномостское Зольского района КБР, ул. Ленина, 68			население
38	ул. Кашежева,9	43.729750, 43.056083		1	0.7			Администрация с.п. Каменномостское, КБР, ОГРН №1020700539023, 361712, с. Каменномостское Зольского района КБР, ул. Ленина, 68			население
39	ул. Мурзаканова,4	43.730284, 43.057779		1	0.7			Администрация с.п. Каменномостское, КБР, ОГРН №1020700539023, 361712, с. Каменномостское Зольского района КБР, ул. Ленина, 68			население
40	ул. Мурзаканова,6	43.730284, 43.057779		1	0.7			Администрация с.п. Каменномостское, КБР, ОГРН №1020700539023, 361712, с. Каменномостское Зольского района КБР, ул. Ленина, 68			население
41	ул. Мусова,7	43.731056, 43.061333		1	0.7			Администрация с.п. Каменномостское, КБР, ОГРН №1020700539023, 361712, с. Каменномостское Зольского района КБР, ул. Ленина, 68			«Средняя общеобразовательная школа №1 имени Мухаба Алимовича Камбиева» сельского поселения Каменномостское
42	ул. Мусова,2	43.730111, 43.061222		1	0.7			Администрация с.п. Каменномостское, КБР, ОГРН №1020700539023, 361712, с. Каменномостское Зольского района КБР, ул. Ленина, 68			население

№ п/п	Адрес мест (площадок) накопления твердых коммунальных отходов	Географические координаты мест (площадок) накопления твердых коммунальных отходов	Технические характеристики мест (площадок) накопления твердых				Данные о собственниках мест (площадок) накопления твердых коммунальных отходов			Данные об источниках образования твердых коммунальных отходов, которые складываются в местах (на площадках) накопления твердых коммунальных отходов	
			сведения об используемом покрытии, ограждении, площади	количество		количество		для юридических лиц, в том числе органов государственной власти и местного самоуправления, - полное наименование и основной государственный регистрационный номер записи в Едином государственном реестре юридических лиц, фактический адрес	для индивидуальных предпринимателей - фамилия, имя, отчество, основной государственный регистрационный номер записи в Едином государственном реестре индивидуальных предпринимателей, адрес регистрации по месту жительства		для физических лиц - фамилия, имя, отчество, серия, номер и дата выдачи паспорта или иного документа, удостоверяющего личность в соответствии с законодательством Российской Федерации, адрес регистрации по месту жительства, контактные данные
				шт	м3	шт	м3				
43	ул. Шериева,2	43.728681, 43.065600		1	0.7			Администрация с.п. Каменномостское, КБР, ОГРН №1020700539023, 361712, с. Каменномостское Зольского района КБР, ул. Ленина, 68			население
44	ул. Шериева,8	43.730136, 43.065418		1	0.7			Администрация с.п. Каменномостское, КБР, ОГРН №1020700539023, 361712, с. Каменномостское Зольского района КБР, ул. Ленина, 68			население
45	ул. Шериева,6	43.731297, 43.061507		1	0.7			Администрация с.п. Каменномостское, КБР, ОГРН №1020700539023, 361712, с. Каменномостское Зольского района КБР, ул. Ленина, 68			население
46	ул. Шериева,24	43.733380, 43.066491		1	0.7			Администрация с.п. Каменномостское, КБР, ОГРН №1020700539023, 361712, с. Каменномостское Зольского района КБР, ул. Ленина, 68			население
47	ул. Лскапшисева,2	43.728139, 43.066889		1	0.7			Администрация с.п. Каменномостское, КБР, ОГРН №1020700539023, 361712, с. Каменномостское Зольского района КБР, ул. Ленина, 68			население
48	ул. Лскапшисева,4	43.728778, 43.067000		1	0.7			Администрация с.п. Каменномостское, КБР, ОГРН №1020700539023, 361712, с. Каменномостское Зольского района КБР, ул. Ленина, 68			население
49	ул. Лскапшисева,18	43.730361, 43.067750		1	0.7			Администрация с.п. Каменномостское, КБР, ОГРН №1020700539023, 361712, с. Каменномостское Зольского района КБР, ул. Ленина, 68			население
50	ул. Лскапшисева,24	43.731528, 43.068194		1	0.7			Администрация с.п. Каменномостское, КБР, ОГРН №1020700539023, 361712, с. Каменномостское Зольского района КБР, ул. Ленина, 68			население
51	ул. Жандарова,17	43.727528, 43.068417		1	0.7			Администрация с.п. Каменномостское, КБР, ОГРН №1020700539023, 361712, с. Каменномостское Зольского района КБР, ул. Ленина, 68			население
52	ул. Жандарова,22	43.724889, 43.065306		1	0.7			Администрация с.п. Каменномостское, КБР, ОГРН №1020700539023, 361712, с. Каменномостское Зольского района КБР, ул. Ленина, 68			население
53	ул. Славы,3	43.728306, 43.070639		1	0.7			Администрация с.п. Каменномостское, КБР, ОГРН №1020700539023, 361712, с. Каменномостское Зольского района КБР, ул. Ленина, 68			население
54	ул. Славы,21	43.732667, 43.072472		1	0.7			Администрация с.п. Каменномостское, КБР, ОГРН №1020700539023, 361712, с. Каменномостское Зольского района КБР, ул. Ленина, 68			население
55	ул. Славы,25	43.732856, 43.072800		1	0.7			Администрация с.п. Каменномостское, КБР, ОГРН №1020700539023, 361712, с. Каменномостское Зольского района КБР, ул. Ленина, 68			население
56	ул. Крайняя,2	43.726611, 43.072778		1	0.7			Администрация с.п. Каменномостское, КБР, ОГРН №1020700539023, 361712, с. Каменномостское Зольского района КБР, ул. Ленина, 68			население
57	ул. Крайняя,6	43.727778, 43.073000		1	0.7			Администрация с.п. Каменномостское, КБР, ОГРН №1020700539023, 361712, с. Каменномостское Зольского района КБР, ул. Ленина, 68			население

№ п/п	Адрес мест (площадок) накопления твердых коммунальных отходов	Географические координаты мест (площадок) накопления твердых коммунальных отходов	Технические характеристики мест (площадок) накопления твердых				Данные о собственниках мест (площадок) накопления твердых коммунальных отходов			Данные об источниках образования твердых коммунальных отходов, которые складываются в местах (на площадках) накопления твердых коммунальных отходов	
			сведения об используемом покрытии, ограждении, площади	количество		количество		для юридических лиц, в том числе органов государственной власти и местного самоуправления, - полное наименование и основной государственный регистрационный номер записи в Едином государственном реестре юридических лиц, фактический адрес	для индивидуальных предпринимателей - фамилия, имя, отчество, основной государственный регистрационный номер записи в Едином государственном реестре индивидуальных предпринимателей, адрес регистрации по месту жительства		для физических лиц - фамилия, имя, отчество, серия, номер и дата выдачи паспорта или иного документа, удостоверяющего личность в соответствии с законодательством Российской Федерации, адрес регистрации по месту жительства, контактные данные
				шт	м3	шт	м3				
58	ул. Крайняя,7	43.728444, 43.073139		1	0.7			Администрация с.п. Каменномостское, КБР, ОГРН №1020700539023, 361712, с. Каменномостское Зольского района КБР, ул. Ленина, 68			население
59	ул. Крайняя,22	43.730583, 43.074250		1	0.7			Администрация с.п. Каменномостское, КБР, ОГРН №1020700539023, 361712, с. Каменномостское Зольского района КБР, ул. Ленина, 68			население
60	ул. Крайняя,34	43.730833, 43.074528		1	0.7			Администрация с.п. Каменномостское, КБР, ОГРН №1020700539023, 361712, с. Каменномостское Зольского района КБР, ул. Ленина, 68			население
61	ул. Крайняя,36	43.732111, 43.075000		1	0.7			Администрация с.п. Каменномостское, КБР, ОГРН №1020700539023, 361712, с. Каменномостское Зольского района КБР, ул. Ленина, 68			мечеть
62	ул. Зскорсева,14	43.730272, 43.075019		1	0.7			Администрация с.п. Каменномостское, КБР, ОГРН №1020700539023, 361712, с. Каменномостское Зольского района КБР, ул. Ленина, 68			население
63	ул. Зскорсева,33	43.732667, 43.075778		1	0.7			Администрация с.п. Каменномостское, КБР, ОГРН №1020700539023, 361712, с. Каменномостское Зольского района КБР, ул. Ленина, 68			АЗС заправочная станция
64	ул. Зскорсева,28	43.727028, 43.074056		1	0.7			Администрация с.п. Каменномостское, КБР, ОГРН №1020700539023, 361712, с. Каменномостское Зольского района КБР, ул. Ленина, 68			население
65	ул. Кумыкова,5	43.731917, 43.050389		3	0.7			Администрация с.п. Каменномостское, КБР, ОГРН №1020700539023, 361712, с. Каменномостское Зольского района КБР, ул. Ленина, 68			население
66	ул. Балагова,2	43.731826, 43.052734		1	0.7			Администрация с.п. Каменномостское, КБР, ОГРН №1020700539023, 361712, с. Каменномостское Зольского района КБР, ул. Ленина, 68			население
67	ул. Балагова,3	43.732173, 43.052650		1	0.7			Администрация с.п. Каменномостское, КБР, ОГРН №1020700539023, 361712, с. Каменномостское Зольского района КБР, ул. Ленина, 68			население
68	ул. Балагова,10	43.730652, 43.052455		1	0.7			Администрация с.п. Каменномостское, КБР, ОГРН №1020700539023, 361712, с. Каменномостское Зольского района КБР, ул. Ленина, 68			население
69	ул. Куважукова,1	43.733146, 43.047025		1	0.7			Администрация с.п. Каменномостское, КБР, ОГРН №1020700539023, 361712, с. Каменномостское Зольского района КБР, ул. Ленина, 68			население
70	ул. Куважукова,7	43.733028, 43.047194		1	0.7			Администрация с.п. Каменномостское, КБР, ОГРН №1020700539023, 361712, с. Каменномостское Зольского района КБР, ул. Ленина, 68			население
71	ул. Куважукова,2	43.733611, 43.046528		1	0.7			Администрация с.п. Каменномостское, КБР, ОГРН №1020700539023, 361712, с. Каменномостское Зольского района КБР, ул. Ленина, 68			население
72	ул. Куважукова,23	43.734361, 43.043722		1	0.7			Администрация с.п. Каменномостское, КБР, ОГРН №1020700539023, 361712, с. Каменномостское Зольского района КБР, ул. Ленина, 68			население

№ п/п	Адрес мест (площадок) накопления твердых коммунальных отходов	Географические координаты мест (площадок) накопления твердых коммунальных отходов	Технические характеристики мест (площадок) накопления твердых				Данные о собственниках мест (площадок) накопления твердых коммунальных отходов			Данные об источниках образования твердых коммунальных отходов, которые складываются в местах (на площадках) накопления твердых коммунальных отходов	
			сведения об используемом покрытии, ограждении, площади	количество		количество		для юридических лиц, в том числе органов государственной власти и местного самоуправления, - полное наименование и основной государственный регистрационный номер записи в Едином государственном реестре юридических лиц, фактический адрес	для индивидуальных предпринимателей - фамилия, имя, отчество, основной государственный регистрационный номер записи в Едином государственном реестре индивидуальных предпринимателей, адрес регистрации по месту жительства		для физических лиц - фамилия, имя, отчество, серия, номер и дата выдачи паспорта или иного документа, удостоверяющего личность в соответствии с законодательством Российской Федерации, адрес регистрации по месту жительства, контактные данные
				шт	м3	шт	м3				
73	ул. Куважукова,37	43.734639, 43.042083		1	0.7			Администрация с.п. Каменномостское, КБР, ОГРН №1020700539023, 361712, с. Каменномостское Зольского района КБР, ул. Ленина, 68			население
74	ул. Куважукова,42	43.735000, 43.039833		1	0.7			Администрация с.п. Каменномостское, КБР, ОГРН №1020700539023, 361712, с. Каменномостское Зольского района КБР, ул. Ленина, 68			население
75	ул. Куважукова,47	43.735000, 43.039694		1	0.7			Администрация с.п. Каменномостское, КБР, ОГРН №1020700539023, 361712, с. Каменномостское Зольского района КБР, ул. Ленина, 68			мечеть
76	ул. Куважукова,58	43.735167, 43.037222		1	0.7			Администрация с.п. Каменномостское, КБР, ОГРН №1020700539023, 361712, с. Каменномостское Зольского района КБР, ул. Ленина, 68			население
77	ул. Куважукова,73	43.735500, 43.033083		1	0.7			Администрация с.п. Каменномостское, КБР, ОГРН №1020700539023, 361712, с. Каменномостское Зольского района КБР, ул. Ленина, 68			население
78	ул. Куважукова,75	43.735583, 43.031444		1	0.7			Администрация с.п. Каменномостское, КБР, ОГРН №1020700539023, 361712, с. Каменномостское Зольского района КБР, ул. Ленина, 68			население
79	ул. Куважукова,78	43.735861, 43.030611		1	0.7			Администрация с.п. Каменномостское, КБР, ОГРН №1020700539023, 361712, с. Каменномостское Зольского района КБР, ул. Ленина, 68			население
80	ул. Куважукова,80	43.735740, 43.031426		1	0.7			Администрация с.п. Каменномостское, КБР, ОГРН №1020700539023, 361712, с. Каменномостское Зольского района КБР, ул. Ленина, 68			«Средняя общеобразовательная школа №2» сельского поселения Каменномостское
81	ул. Куважукова,84	43.736047, 43.027698		1	0.7			Администрация с.п. Каменномостское, КБР, ОГРН №1020700539023, 361712, с. Каменномостское Зольского района КБР, ул. Ленина, 68			население
82	ул. Куважукова,133	43.736083, 43.025611		1	0.7			Администрация с.п. Каменномостское, КБР, ОГРН №1020700539023, 361712, с. Каменномостское Зольского района КБР, ул. Ленина, 68			население
83	ул. Куважукова,138	43.736139, 43.023917		1	0.7			Администрация с.п. Каменномостское, КБР, ОГРН №1020700539023, 361712, с. Каменномостское Зольского района КБР, ул. Ленина, 68			население
84	ул. Куважукова,144	43.735972, 43.020639		1	0.7			Администрация с.п. Каменномостское, КБР, ОГРН №1020700539023, 361712, с. Каменномостское Зольского района КБР, ул. Ленина, 68			население
85	ул. Куважукова,112	43.736056, 43.026944		1	0.7			Администрация с.п. Каменномостское, КБР, ОГРН №1020700539023, 361712, с. Каменномостское Зольского района КБР, ул. Ленина, 68			население
86	ул. Куважукова,96	43.735492,43.033066		1	0.7			Администрация с.п. Каменномостское, КБР, ОГРН №1020700539023, 361712, с. Каменномостское Зольского района КБР, ул. Ленина, 68			население

№ п/п	Адрес мест (площадок) накопления твердых коммунальных отходов	Географические координаты мест (площадок) накопления твердых коммунальных отходов	Технические характеристики мест (площадок) накопления твердых				Данные о собственниках мест (площадок) накопления твердых коммунальных отходов			Данные об источниках образования твердых коммунальных отходов, которые складываются в местах (на площадках) накопления твердых коммунальных отходов	
			сведения об используемом покрытии, ограждении, площади	количество		количество		для юридических лиц, в том числе органов государственной власти и местного самоуправления, - полное наименование и основной государственный регистрационный номер записи в Едином государственном реестре юридических лиц, фактический адрес	для индивидуальных предпринимателей - фамилия, имя, отчество, основной государственный регистрационный номер записи в Едином государственном реестре индивидуальных предпринимателей, адрес регистрации по месту жительства		для физических лиц - фамилия, имя, отчество, серия, номер и дата выдачи паспорта или иного документа, удостоверяющего личность в соответствии с законодательством Российской Федерации, адрес регистрации по месту жительства, контактные данные
				шт	м3	шт	м3				
87	ул. Куважукова,104	43.736280, 43.025252		1	0.7			Администрация с.п. Каменномостское, КБР, ОГРН №1020700539023, 361712, с. Каменномостское Зольского района КБР, ул. Ленина, 68			население
88	ул. Куважукова,115	43.736121, 43.022244		1	0.7			Администрация с.п. Каменномостское, КБР, ОГРН №1020700539023, 361712, с. Каменномостское Зольского района КБР, ул. Ленина, 68			население
89	ул. Куважукова,150	43.735833, 43.019056		1	0.7			Администрация с.п. Каменномостское, КБР, ОГРН №1020700539023, 361712, с. Каменномостское Зольского района КБР, ул. Ленина, 68			население
90	ул. Куважукова,101	43.735216, 43.032594		3	0.7			Администрация с.п. Каменномостское, КБР, ОГРН №1020700539023, 361712, с. Каменномостское Зольского района КБР, ул. Ленина, 68			население
91	ул. Калажокова,3	43.733778, 43.030417		1	0.7			Администрация с.п. Каменномостское, КБР, ОГРН №1020700539023, 361712, с. Каменномостское Зольского района КБР, ул. Ленина, 68			население
92	ул. Калажокова,4	43.734083, 43.024167		1	0.7			Администрация с.п. Каменномостское, КБР, ОГРН №1020700539023, 361712, с. Каменномостское Зольского района КБР, ул. Ленина, 68			население
93	ул. Калажокова,7	43.733833, 43.027917		1	0.7			Администрация с.п. Каменномостское, КБР, ОГРН №1020700539023, 361712, с. Каменномостское Зольского района КБР, ул. Ленина, 68			население
94	ул. Калажокова,24	43.733750, 43.029056		1	0.7			Администрация с.п. Каменномостское, КБР, ОГРН №1020700539023, 361712, с. Каменномостское Зольского района КБР, ул. Ленина, 68			население
95	ул. Калажокова,15	43.734111, 43.026111		1	0.7			Администрация с.п. Каменномостское, КБР, ОГРН №1020700539023, 361712, с. Каменномостское Зольского района КБР, ул. Ленина, 68			население
96	ул. Калажокова,26	43.734278, 43.023639		1	0.7			Администрация с.п. Каменномостское, КБР, ОГРН №1020700539023, 361712, с. Каменномостское Зольского района КБР, ул. Ленина, 68			население
97	ул. Калажокова,45	43.734278, 43.020028		1	0.7			Администрация с.п. Каменномостское, КБР, ОГРН №1020700539023, 361712, с. Каменномостское Зольского района КБР, ул. Ленина, 68			население
98	ул. Калажокова,48	43.734306, 43.019083		1	0.7			Администрация с.п. Каменномостское, КБР, ОГРН №1020700539023, 361712, с. Каменномостское Зольского района КБР, ул. Ленина, 68			население
99	ул. Калажокова,21	43.734000, 43.024750		1	0.7			Администрация с.п. Каменномостское, КБР, ОГРН №1020700539023, 361712, с. Каменномостское Зольского района КБР, ул. Ленина, 68			население
100	ул. Лихова,1	43.734167, 43.047972		1	0.7			Администрация с.п. Каменномостское, КБР, ОГРН №1020700539023, 361712, с. Каменномостское Зольского района КБР, ул. Ленина, 68			население
101	ул. Лихова,21	43.736167, 43.043528		1	0.7			Администрация с.п. Каменномостское, КБР, ОГРН №1020700539023, 361712, с. Каменномостское Зольского района КБР, ул. Ленина, 68			население

№ п/п	Адрес мест (площадок) накопления твердых коммунальных отходов	Географические координаты мест (площадок) накопления твердых коммунальных отходов	Технические характеристики мест (площадок) накопления твердых				Данные о собственниках мест (площадок) накопления твердых коммунальных отходов			Данные об источниках образования твердых коммунальных отходов, которые складываются в местах (на площадках) накопления твердых коммунальных отходов	
			сведения об используемом покрытии, ограждении, площади	количество		количество		для юридических лиц, в том числе органов государственной власти и местного самоуправления, - полное наименование и основной государственный регистрационный номер записи в Едином государственном реестре юридических лиц, фактический адрес	для индивидуальных предпринимателей - фамилия, имя, отчество, основной государственный регистрационный номер записи в Едином государственном реестре индивидуальных предпринимателей, адрес регистрации по месту жительства		для физических лиц - фамилия, имя, отчество, серия, номер и дата выдачи паспорта или иного документа, удостоверяющего личность в соответствии с законодательством Российской Федерации, адрес регистрации по месту жительства, контактные данные
				шт	м3	шт	м3				
102	ул. Лихова,27	43.736833, 43.041556		1	0.7			Администрация с.п. Каменномостское, КБР, ОГРН №1020700539023, 361712, с. Каменномостское Зольского района КБР, ул. Ленина, 68			население
103	ул. Лихова,33	43.736306, 43.040778		1	0.7			Администрация с.п. Каменномостское, КБР, ОГРН №1020700539023, 361712, с. Каменномостское Зольского района КБР, ул. Ленина, 68			население
104	ул. Лихова,38	43.737417, 43.038778		1	0.7			Администрация с.п. Каменномостское, КБР, ОГРН №1020700539023, 361712, с. Каменномостское Зольского района КБР, ул. Ленина, 68			население
105	ул. Лихова,39	43.738111, 43.036361		1	0.7			Администрация с.п. Каменномостское, КБР, ОГРН №1020700539023, 361712, с. Каменномостское Зольского района КБР, ул. Ленина, 68			население
106	ул. Лихова,51	43.738361, 43.034861		1	0.7			Администрация с.п. Каменномостское, КБР, ОГРН №1020700539023, 361712, с. Каменномостское Зольского района КБР, ул. Ленина, 68			население
107	ул. Лихова,64	43.741111, 43.025944		1	0.7			Администрация с.п. Каменномостское, КБР, ОГРН №1020700539023, 361712, с. Каменномостское Зольского района КБР, ул. Ленина, 68			население
108	ул. Лихова,54	43.740028, 43.032028		1	0.7			Администрация с.п. Каменномостское, КБР, ОГРН №1020700539023, 361712, с. Каменномостское Зольского района КБР, ул. Ленина, 68			население
109	ул. Кокова,7	43.734603, 43.047834		1	0.7			Администрация с.п. Каменномостское, КБР, ОГРН №1020700539023, 361712, с. Каменномостское Зольского района КБР, ул. Ленина, 68			население
110	ул. Кокова,11	43.737750, 43.043194		1	0.7			Администрация с.п. Каменномостское, КБР, ОГРН №1020700539023, 361712, с. Каменномостское Зольского района КБР, ул. Ленина, 68			население
111	ул. Кокова,13	43.737155, 43.045592		1	0.7			Администрация с.п. Каменномостское, КБР, ОГРН №1020700539023, 361712, с. Каменномостское Зольского района КБР, ул. Ленина, 68			население
112	ул. Кокова,21	43.738333, 43.041278		1	0.7			Администрация с.п. Каменномостское, КБР, ОГРН №1020700539023, 361712, с. Каменномостское Зольского района КБР, ул. Ленина, 68			население
113	ул. Кокова,25	43.738972, 43.038861		1	0.7			Администрация с.п. Каменномостское, КБР, ОГРН №1020700539023, 361712, с. Каменномостское Зольского района КБР, ул. Ленина, 68			население
114	ул. Кокова,31	43.739306, 43.038139		1	0.7			Администрация с.п. Каменномостское, КБР, ОГРН №1020700539023, 361712, с. Каменномостское Зольского района КБР, ул. Ленина, 68			население
115	ул. Кокова,33	43.739722, 43.037278		1	0.7			Администрация с.п. Каменномостское, КБР, ОГРН №1020700539023, 361712, с. Каменномостское Зольского района КБР, ул. Ленина, 68			население
116	ул. Кокова,39	43.740111, 43.036528		1	0.7			Администрация с.п. Каменномостское, КБР, ОГРН №1020700539023, 361712, с. Каменномостское Зольского района КБР, ул. Ленина, 68			население

№ п/п	Адрес мест (площадок) накопления твердых коммунальных отходов	Географические координаты мест (площадок) накопления твердых коммунальных отходов	Технические характеристики мест (площадок) накопления твердых				Данные о собственниках мест (площадок) накопления твердых коммунальных отходов			Данные об источниках образования твердых коммунальных отходов, которые складываются в местах (на площадках) накопления твердых коммунальных отходов	
			сведения об используемом покрытии, ограждении, площади	количество		количество		для юридических лиц, в том числе органов государственной власти и местного самоуправления, - полное наименование и основной государственный регистрационный номер записи в Едином государственном реестре юридических лиц, фактический адрес	для индивидуальных предпринимателей - фамилия, имя, отчество, основной государственный регистрационный номер записи в Едином государственном реестре индивидуальных предпринимателей, адрес регистрации по месту жительства		для физических лиц - фамилия, имя, отчество, серия, номер и дата выдачи паспорта или иного документа, удостоверяющего личность в соответствии с законодательством Российской Федерации, адрес регистрации по месту жительства, контактные данные
				шт	м3	шт	м3				
117	ул. Кокова,43	43.740944, 43.035278		1	0.7			Администрация с.п. Каменномостское, КБР, ОГРН №1020700539023, 361712, с. Каменномостское Зольского района КБР, ул. Ленина, 68			население
118	ул. Кокова,53	43.741139, 43.035028		1	0.7			Администрация с.п. Каменномостское, КБР, ОГРН №1020700539023, 361712, с. Каменномостское Зольского района КБР, ул. Ленина, 68			население
119	ул. Кокова,65	43.742389, 43.032583		1	0.7			Администрация с.п. Каменномостское, КБР, ОГРН №1020700539023, 361712, с. Каменномостское Зольского района КБР, ул. Ленина, 68			население
120	ул. Кокова,67	43.743278, 43.031306		1	0.7			Администрация с.п. Каменномостское, КБР, ОГРН №1020700539023, 361712, с. Каменномостское Зольского района КБР, ул. Ленина, 68			население
121	ул. Кокова,71	43.743861, 43.030500		1	0.7			Администрация с.п. Каменномостское, КБР, ОГРН №1020700539023, 361712, с. Каменномостское Зольского района КБР, ул. Ленина, 68			население
122	ул.Хагундокова,1	43.734528, 43.045194		1	0.7			Администрация с.п. Каменномостское, КБР, ОГРН №1020700539023, 361712, с. Каменномостское Зольского района КБР, ул. Ленина, 68			«Детский сад «Родничок» сельского поселения
123	ул.Хагундокова,3	43.735250, 43.045306		1	0.7			Администрация с.п. Каменномостское, КБР, ОГРН №1020700539023, 361712, с. Каменномостское Зольского района КБР, ул. Ленина, 68			население
124	ул.Хагундокова,5	43.736444, 43.045417		1	0.7			Администрация с.п. Каменномостское, КБР, ОГРН №1020700539023, 361712, с. Каменномостское Зольского района КБР, ул. Ленина, 68			население
125	ул.Калмыкова,3	43.741361, 43.032126		1	0.7			Администрация с.п. Каменномостское, КБР, ОГРН №1020700539023, 361712, с. Каменномостское Зольского района КБР, ул. Ленина, 68			население
126	ул.Калмыкова,11	43.741278, 43.032139		1	0.7			Администрация с.п. Каменномостское, КБР, ОГРН №1020700539023, 361712, с. Каменномостское Зольского района КБР, ул. Ленина, 68			население
127	ул.Калмыкова,18	43.739167, 43.032639		1	0.7			Администрация с.п. Каменномостское, КБР, ОГРН №1020700539023, 361712, с. Каменномостское Зольского района КБР, ул. Ленина, 68			население
128	ул.Кумышева,1	43.736500, 43.032361		1	0.7			Администрация с.п. Каменномостское, КБР, ОГРН №1020700539023, 361712, с. Каменномостское Зольского района КБР, ул. Ленина, 68			население
129	ул.Кумышева,2	43.737000, 43.032694		1	0.7			Администрация с.п. Каменномостское, КБР, ОГРН №1020700539023, 361712, с. Каменномостское Зольского района КБР, ул. Ленина, 68			население
130	ул.Кумышева,2а	43.735556, 43.032250		3	0.7			Администрация с.п. Каменномостское, КБР, ОГРН №1020700539023, 361712, с. Каменномостское Зольского района КБР, ул. Ленина, 68			население
131	ул.Кумышева,9	43.737750, 43.032694		1	0.7			Администрация с.п. Каменномостское, КБР, ОГРН №1020700539023, 361712, с. Каменномостское Зольского района КБР, ул. Ленина, 68			население

№ п/п	Адрес мест (площадок) накопления твердых коммунальных отходов	Географические координаты мест (площадок) накопления твердых коммунальных отходов	Технические характеристики мест (площадок) накопления твердых				Данные о собственниках мест (площадок) накопления твердых коммунальных отходов			Данные об источниках образования твердых коммунальных отходов, которые складываются в местах (на площадках) накопления твердых коммунальных отходов	
			сведения об используемом покрытии, ограждении, площади	количество		количество		для юридических лиц, в том числе органов государственной власти и местного самоуправления, - полное наименование и основной государственный регистрационный номер записи в Едином государственном реестре юридических лиц, фактический адрес	для индивидуальных предпринимателей - фамилия, имя, отчество, основной государственный регистрационный номер записи в Едином государственном реестре индивидуальных предпринимателей, адрес регистрации по месту жительства		для физических лиц - фамилия, имя, отчество, серия, номер и дата выдачи паспорта или иного документа, удостоверяющего личность в соответствии с законодательством Российской Федерации, адрес регистрации по месту жительства, контактные данные
				шт	м3	шт	м3				
132	ул.Шалова,15	43.736403,43.037638		1	0.7			Администрация с.п. Каменномостское, КБР, ОГРН №1020700539023, 361712, с. Каменномостское Зольского района КБР, ул. Ленина, 68			население
133	ул.Бесвой,7	43.735109, 43.025108		1	0.7			Администрация с.п. Каменномостское, КБР, ОГРН №1020700539023, 361712, с. Каменномостское Зольского района КБР, ул. Ленина, 68			население
134	ул.Кашежевой,5	43.742722, 43.029167		1	0.7			Администрация с.п. Каменномостское, КБР, ОГРН №1020700539023, 361712, с. Каменномостское Зольского района КБР, ул. Ленина, 68			население
135	ул.Багова,5	43.730083, 43.054444		3	0.7			Администрация с.п. Каменномостское, КБР, ОГРН №1020700539023, 361712, с. Каменномостское Зольского района КБР, ул. Ленина, 68			население
136	ул.Багова,8	43.728194, 43.054417		1	0.7			Администрация с.п. Каменномостское, КБР, ОГРН №1020700539023, 361712, с. Каменномостское Зольского района КБР, ул. Ленина, 68			население
137	ул.Багова,12	43.728417, 43.051833		1	0.7			Администрация с.п. Каменномостское, КБР, ОГРН №1020700539023, 361712, с. Каменномостское Зольского района КБР, ул. Ленина, 68			население
138	ул.Багова,38	43.728440, 43.036982		1	0.7			Администрация с.п. Каменномостское, КБР, ОГРН №1020700539023, 361712, с. Каменномостское Зольского района КБР, ул. Ленина, 68			население
139	ул.Багова,46	43.728588, 43.035534		1	0.7			Администрация с.п. Каменномостское, КБР, ОГРН №1020700539023, 361712, с. Каменномостское Зольского района КБР, ул. Ленина, 68			население
140	ул.Багова,54	43.728759, 43.034107		1	0.7			Администрация с.п. Каменномостское, КБР, ОГРН №1020700539023, 361712, с. Каменномостское Зольского района КБР, ул. Ленина, 68			население
141	ул.Багова,55	43.728642, 43.033839		1	0.7			Администрация с.п. Каменномостское, КБР, ОГРН №1020700539023, 361712, с. Каменномостское Зольского района КБР, ул. Ленина, 68			население
142	ул.Багова,66	43.728704, 43.032369		1	0.7			Администрация с.п. Каменномостское, КБР, ОГРН №1020700539023, 361712, с. Каменномостское Зольского района КБР, ул. Ленина, 68			население
143	ул.Багова,76	43.728743, 43.031446						Администрация с.п. Каменномостское, КБР, ОГРН №1020700539023, 361712, с. Каменномостское Зольского района КБР, ул. Ленина, 68			население
144	ул.Багова,81	43.728875, 43.030620		1	0.7			Администрация с.п. Каменномостское, КБР, ОГРН №1020700539023, 361712, с. Каменномостское Зольского района КБР, ул. Ленина, 68			население
145	ул.Багова,85	43.728111, 43.042528		1	0.7			Администрация с.п. Каменномостское, КБР, ОГРН №1020700539023, 361712, с. Каменномостское Зольского района КБР, ул. Ленина, 68			население
146	ул.Багова,86	43.726917, 43.040472		1	0.7			Администрация с.п. Каменномостское, КБР, ОГРН №1020700539023, 361712, с. Каменномостское Зольского района КБР, ул. Ленина, 68			население

№ п/п	Адрес мест (площадок) накопления твердых коммунальных отходов	Географические координаты мест (площадок) накопления твердых коммунальных отходов	Технические характеристики мест (площадок) накопления твердых				Данные о собственниках мест (площадок) накопления твердых коммунальных отходов			Данные об источниках образования твердых коммунальных отходов, которые складываются в местах (на площадках) накопления твердых коммунальных отходов	
			сведения об используемом покрытии, ограждении, площади	количество		количество		для юридических лиц, в том числе органов государственной власти и местного самоуправления, - полное наименование и основной государственный регистрационный номер записи в Едином государственном реестре юридических лиц, фактический адрес	для индивидуальных предпринимателей - фамилия, имя, отчество, основной государственный регистрационный номер записи в Едином государственном реестре индивидуальных предпринимателей, адрес регистрации по месту жительства		для физических лиц - фамилия, имя, отчество, серия, номер и дата выдачи паспорта или иного документа, удостоверяющего личность в соответствии с законодательством Российской Федерации, адрес регистрации по месту жительства, контактные данные
				шт	м3	шт	м3				
147	ул.Багова,82	43.728139, 43.042611		1	0.7			Администрация с.п. Каменномостское, КБР, ОГРН №1020700539023, 361712, с. Каменномостское Зольского района КБР, ул. Ленина, 68			население
148	ул.Багова,89	43.728361, 43.037361		1	0.7			Администрация с.п. Каменномостское, КБР, ОГРН №1020700539023, 361712, с. Каменномостское Зольского района КБР, ул. Ленина, 68			население
149	ул.Багова,95	43.728472, 43.032944		1	0.7			Администрация с.п. Каменномостское, КБР, ОГРН №1020700539023, 361712, с. Каменномостское Зольского района КБР, ул. Ленина, 68			население
150	ул.Багова,96	43.728750, 43.031083		1	0.7			Администрация с.п. Каменномостское, КБР, ОГРН №1020700539023, 361712, с. Каменномостское Зольского района КБР, ул. Ленина, 68			население
151	ул.Багова,100	43.730667, 43.025889		1	0.7			Администрация с.п. Каменномостское, КБР, ОГРН №1020700539023, 361712, с. Каменномостское Зольского района КБР, ул. Ленина, 68			население
152	ул.Багова,110	43.730944, 43.023139		1	0.7			Администрация с.п. Каменномостское, КБР, ОГРН №1020700539023, 361712, с. Каменномостское Зольского района КБР, ул. Ленина, 68			население
153	ул.Багова,114	43.730750, 43.020333		1	0.7			Администрация с.п. Каменномостское, КБР, ОГРН №1020700539023, 361712, с. Каменномостское Зольского района КБР, ул. Ленина, 68			население
154	ул.Багова,120	43.730583, 43.017667		1	0.7			Администрация с.п. Каменномостское, КБР, ОГРН №1020700539023, 361712, с. Каменномостское Зольского района КБР, ул. Ленина, 68			население
155	ул.Багова,125	43.730472, 43.015333		1	0.7			Администрация с.п. Каменномостское, КБР, ОГРН №1020700539023, 361712, с. Каменномостское Зольского района КБР, ул. Ленина, 68			население
156	ул.Багова,130	43.728694, 43.015667		1	0.7			Администрация с.п. Каменномостское, КБР, ОГРН №1020700539023, 361712, с. Каменномостское Зольского района КБР, ул. Ленина, 68			население
157	ул.Багова,141	43.728667, 43.024417		1	0.7			Администрация с.п. Каменномостское, КБР, ОГРН №1020700539023, 361712, с. Каменномостское Зольского района КБР, ул. Ленина, 68			население
158	ул.Багова,145	43.727667, 43.024583		1	0.7			Администрация с.п. Каменномостское, КБР, ОГРН №1020700539023, 361712, с. Каменномостское Зольского района КБР, ул. Ленина, 68			население
159	ул.Багова,157	43.730444, 43.031056		1	0.7			Администрация с.п. Каменномостское, КБР, ОГРН №1020700539023, 361712, с. Каменномостское Зольского района КБР, ул. Ленина, 68			население
160	ул.Багова,161	43.729278, 43.026083		1	0.7			Администрация с.п. Каменномостское, КБР, ОГРН №1020700539023, 361712, с. Каменномостское Зольского района КБР, ул. Ленина, 68			население
161	ул. Камбисва, 1	43.736779, 43.054265		1	0.7			Администрация с.п. Каменномостское, КБР, ОГРН №1020700539023, 361712, с. Каменномостское Зольского района КБР, ул. Ленина, 68			население

№ п/п	Адрес мест (площадок) накопления твердых коммунальных отходов	Географические координаты мест (площадок) накопления твердых коммунальных отходов	Технические характеристики мест (площадок) накопления твердых				Данные о собственниках мест (площадок) накопления твердых коммунальных отходов			Данные об источниках образования твердых коммунальных отходов, которые складываются в местах (на площадках) накопления твердых коммунальных отходов	
			сведения об используемом покрытии, ограждении, площади	количество		количество		для юридических лиц, в том числе органов государственной власти и местного самоуправления, - полное наименование и основной государственный регистрационный номер записи в Едином государственном реестре юридических лиц, фактический адрес	для индивидуальных предпринимателей - фамилия, имя, отчество, основной государственный регистрационный номер записи в Едином государственном реестре индивидуальных предпринимателей, адрес регистрации по месту жительства		для физических лиц - фамилия, имя, отчество, серия, номер и дата выдачи паспорта или иного документа, удостоверяющего личность в соответствии с законодательством Российской Федерации, адрес регистрации по месту жительства, контактные данные
				шт	м3	шт	м3				
162	ул. Камбисва, 5	43.735950, 43.056529		1	0.7			Администрация с.п. Каменномостское, КБР, ОГРН №1020700539023, 361712, с. Каменномостское Зольского района КБР, ул. Ленина, 68			население
163	ул. Камбисва, 11	43.737312, 43.055553		1	0.7			Администрация с.п. Каменномостское, КБР, ОГРН №1020700539023, 361712, с. Каменномостское Зольского района КБР, ул. Ленина, 68			население
164	ул. Камбисва, 19	43.736959, 43.053874		1	0.7			Администрация с.п. Каменномостское, КБР, ОГРН №1020700539023, 361712, с. Каменномостское Зольского района КБР, ул. Ленина, 68			население
165	ул. Камбисва, 20	43.737982, 43.052828		1	0.7			Администрация с.п. Каменномостское, КБР, ОГРН №1020700539023, 361712, с. Каменномостское Зольского района КБР, ул. Ленина, 68			население
166	ул. Камбисва, 27	43.738939, 43.051959		1	0.7			Администрация с.п. Каменномостское, КБР, ОГРН №1020700539023, 361712, с. Каменномостское Зольского района КБР, ул. Ленина, 68			население
167	ул. Камбисва, 31	43.738185, 43.050340		1	0.7			Администрация с.п. Каменномостское, КБР, ОГРН №1020700539023, 361712, с. Каменномостское Зольского района КБР, ул. Ленина, 68			население
168	ул. Камбисва, 49	43.739838, 43.047813		1	0.7			Администрация с.п. Каменномостское, КБР, ОГРН №1020700539023, 361712, с. Каменномостское Зольского района КБР, ул. Ленина, 68			население
169	ул. Камбисва, 57	43.735910, 43.055388		1	0.7			Администрация с.п. Каменномостское, КБР, ОГРН №1020700539023, 361712, с. Каменномостское Зольского района КБР, ул. Ленина, 68			население
170	ул. Камбисва, 69	43.737092, 43.051879		1	0.7			Администрация с.п. Каменномостское, КБР, ОГРН №1020700539023, 361712, с. Каменномостское Зольского района КБР, ул. Ленина, 68			население
171	ул.Бишнова,6	43.735832, 43.071642						Администрация с.п. Каменномостское, КБР, ОГРН №1020700539023, 361712, с. Каменномостское Зольского района КБР, ул. Ленина, 68			население
172	ул.Бишнова,13	43.736727, 43.069196		1	0.7			Администрация с.п. Каменномостское, КБР, ОГРН №1020700539023, 361712, с. Каменномостское Зольского района КБР, ул. Ленина, 68			население
173	ул.Бишнова,18	43.737232, 43.068370		1	0.7			Администрация с.п. Каменномостское, КБР, ОГРН №1020700539023, 361712, с. Каменномостское Зольского района КБР, ул. Ленина, 68			население
174	ул.Бишнова,32	43.737788, 43.069099		1	0.7			Администрация с.п. Каменномостское, КБР, ОГРН №1020700539023, 361712, с. Каменномостское Зольского района КБР, ул. Ленина, 68			население
175	ул.Бишнова,42	43.738754, 43.066960		1	0.7			Администрация с.п. Каменномостское, КБР, ОГРН №1020700539023, 361712, с. Каменномостское Зольского района КБР, ул. Ленина, 68			население
176	ул. Хамизова,14	43.729417, 43.042278		1	0.7			Администрация с.п. Каменномостское, КБР, ОГРН №1020700539023, 361712, с. Каменномостское Зольского района КБР, ул. Ленина, 68			население

№ п/п	Адрес мест (площадок) накопления твердых коммунальных отходов	Географические координаты мест (площадок) накопления твердых коммунальных отходов	Технические характеристики мест (площадок) накопления твердых				Данные о собственниках мест (площадок) накопления твердых коммунальных отходов			Данные об источниках образования твердых коммунальных отходов, которые складываются в местах (на площадках) накопления твердых коммунальных отходов	
			сведения об используемом покрытии, ограждении, площади	количество		количество		для юридических лиц, в том числе органов государственной власти и местного самоуправления, - полное наименование и основной государственный регистрационный номер записи в Едином государственном реестре юридических лиц, фактический адрес	для индивидуальных предпринимателей - фамилия, имя, отчество, основной государственный регистрационный номер записи в Едином государственном реестре индивидуальных предпринимателей, адрес регистрации по месту жительства		для физических лиц - фамилия, имя, отчество, серия, номер и дата выдачи паспорта или иного документа, удостоверяющего личность в соответствии с законодательством Российской Федерации, адрес регистрации по месту жительства, контактные данные
				шт	м3	шт	м3				
177	ул. Хамизова,3	43.729833, 43.045250		1	0.7			Администрация с.п. Каменномостское, КБР, ОГРН №1020700539023, 361712, с. Каменномостское Зольского района КБР, ул. Ленина, 68			население
178	ул.Куготова,18	43.732003, 43.048405		1	0.7			Администрация с.п. Каменномостское, КБР, ОГРН №1020700539023, 361712, с. Каменномостское Зольского района КБР, ул. Ленина, 68			население
179	ул.Куготова,4	43.7289,43.047646		1	0.7			Администрация с.п. Каменномостское, КБР, ОГРН №1020700539023, 361712, с. Каменномостское Зольского района КБР, ул. Ленина, 68			население
180	ул. Г. Бейтуганова	43.739583, 43.030333		1	0.7			Администрация с.п. Каменномостское, КБР, ОГРН №1020700539023, 361712, с. Каменномостское Зольского района КБР, ул. Ленина, 68			население
	с.п. Сармаково										
1	ул. Ленина, 2	43.755448, 43.232611		1	0.75			Местная администрация с.п. Сармаково, 361711, КБР, с. Сармаково Зольского района, ул. Ленина, 220			население
2	ул. Ленина, 4	43.754779, 43.228951		1	0.75			Местная администрация с.п. Сармаково, 361711, КБР, с. Сармаково Зольского района, ул. Ленина, 220			население
3	ул. Ленина, 12	43.755267, 43.231770		1	0.75			Местная администрация с.п. Сармаково, 361711, КБР, с. Сармаково Зольского района, ул. Ленина, 220			население
4	ул. Ленина, 25	43.753682, 43.226681		1	0.75			Местная администрация с.п. Сармаково, 361711, КБР, с. Сармаково Зольского района, ул. Ленина, 220			население
5	ул. Ленина, 51	43.749996, 43.219688		2	0.75			Местная администрация с.п. Сармаково, 361711, КБР, с. Сармаково Зольского района, ул. Ленина, 220			население
6	ул. Крайняя, 1А	43.752845, 43.225144		1	0.75			Местная администрация с.п. Сармаково, 361711, КБР, с. Сармаково Зольского района, ул. Ленина, 220			население
7	ул. Ленина, 54	43.750499, 43.218390		2	0.75			Местная администрация с.п. Сармаково, 361711, КБР, с. Сармаково Зольского района, ул. Ленина, 220			население
8	ул. Ленина, 62	43.749695, 43.216282		1	0.75			Местная администрация с.п. Сармаково, 361711, КБР, с. Сармаково Зольского района, ул. Ленина, 220			население
9	ул. Ленина, 68	43.749400, 43.215592		2	0.75			Местная администрация с.п. Сармаково, 361711, КБР, с. Сармаково Зольского района, ул. Ленина, 220			население
10	ул. Ленина, 66	43.749561, 43.215925		3	0.75			Местная администрация с.п. Сармаково, 361711, КБР, с. Сармаково Зольского района, ул. Ленина, 220			население
11	ул. Ленина, 71	43.749561, 43.215925		1	0.75			Местная администрация с.п. Сармаково, 361711, КБР, с. Сармаково Зольского района, ул. Ленина, 220			население
12	ул. Ленина, 73	43.747007, 43.209217		1	0.75			Местная администрация с.п. Сармаково, 361711, КБР, с. Сармаково Зольского района, ул. Ленина, 220			население
13	ул. Ленина, 77	43.746377, 43.207135		2	0.75			Местная администрация с.п. Сармаково, 361711, КБР, с. Сармаково Зольского района, ул. Ленина, 220			население
14	ул. Ленина, 81	43.746195, 43.206608		3	0.75			Местная администрация с.п. Сармаково, 361711, КБР, с. Сармаково Зольского района, ул. Ленина, 220			население
15	ул. Ленина, 97	43.745614, 43.204677		2	0.75			Местная администрация с.п. Сармаково, 361711, КБР, с. Сармаково Зольского района, ул. Ленина, 220			население
16	ул. Ленина, 105	43.745008, 43.202805		1	0.75			Местная администрация с.п. Сармаково, 361711, КБР, с. Сармаково Зольского района, ул. Ленина, 220			население
17	ул. Ленина, 127	43.744074, 43.199620		1	0.75			Местная администрация с.п. Сармаково, 361711, КБР, с. Сармаково Зольского района, ул. Ленина, 220			население

№ п/п	Адрес мест (площадок) накопления твердых коммунальных отходов	Географические координаты мест (площадок) накопления твердых коммунальных отходов	Технические характеристики мест (площадок) накопления твердых				Данные о собственниках мест (площадок) накопления твердых коммунальных отходов			Данные об источниках образования твердых коммунальных отходов, которые складываются в местах (на площадках) накопления твердых коммунальных отходов	
			сведения об используемом покрытии, ограждении, площади	количество		количество		для юридических лиц, в том числе органов государственной власти и местного самоуправления, - полное наименование и основной государственный регистрационный номер записи в Едином государственном реестре юридических лиц, фактический адрес	для индивидуальных предпринимателей - фамилия, имя, отчество, основной государственный регистрационный номер записи в Едином государственном реестре индивидуальных предпринимателей, адрес регистрации по месту жительства		для физических лиц - фамилия, имя, отчество, серия, номер и дата выдачи паспорта или иного документа, удостоверяющего личность в соответствии с законодательством Российской Федерации, адрес регистрации по месту жительства, контактные данные
				шт	м3	шт	м3				
18	ул. Ленина, 131	43.743917, 43.198976		2	0.75			Местная администрация с.п. Сармаково, 361711, КБР, с. Сармаково Зольского района, ул. Ленина, 220			население
19	ул. Лснина, 137	43.743759, 43.198558		2	0.75			Местная администрация с.п. Сармаково, 361711, КБР, с. Сармаково Зольского района, ул. Ленина, 220			население
20	ул. Лснина, 141	43.743517, 43.197622		1	0.75			Местная администрация с.п. Сармаково, 361711, КБР, с. Сармаково Зольского района, ул. Ленина, 220			население
21	ул. Лснина, 143	43.743056, 43.196050		1	0.75			Местная администрация с.п. Сармаково, 361711, КБР, с. Сармаково Зольского района, ул. Ленина, 220			население
22	ул. Лснина, 153	43.741844, 43.192389		3	0.75			Местная администрация с.п. Сармаково, 361711, КБР, с. Сармаково Зольского района, ул. Ленина, 220			население
23	ул. Лснина, 155	43.741189, 43.190650		2	0.75			Местная администрация с.п. Сармаково, 361711, КБР, с. Сармаково Зольского района, ул. Ленина, 220			население
24	ул. Лснина, 163а	43.740535, 43.188844		2	0.75			Местная администрация с.п. Сармаково, 361711, КБР, с. Сармаково Зольского района, ул. Ленина, 220			население
25	ул. Лснина, 171	43.740268, 43.188276		2	0.75			Местная администрация с.п. Сармаково, 361711, КБР, с. Сармаково Зольского района, ул. Ленина, 220			население
26	ул. Лснина, 183	43.739929, 43.187331		2	0.75			Местная администрация с.п. Сармаково, 361711, КБР, с. Сармаково Зольского района, ул. Ленина, 220			население
27	ул. Лснина, 195	43.738886, 43.184614		2	0.75			Местная администрация с.п. Сармаково, 361711, КБР, с. Сармаково Зольского района, ул. Ленина, 220			население
28	ул. Лснина, 261	43.737383, 43.181404		2	0.75			Местная администрация с.п. Сармаково, 361711, КБР, с. Сармаково Зольского района, ул. Ленина, 220			население
29	ул. Лснина, 204	43.738535, 43.183703		2	0.75			Местная администрация с.п. Сармаково, 361711, КБР, с. Сармаково Зольского района, ул. Ленина, 220			кинотеатр
30	ул. Лснина, 197	43.738704, 43.184163		2	0.75			Местная администрация с.п. Сармаково, 361711, КБР, с. Сармаково Зольского района, ул. Ленина, 220			население
31	ул. Лснина, 308	43.735904, 43.178813		1	0.75			Местная администрация с.п. Сармаково, 361711, КБР, с. Сармаково Зольского района, ул. Ленина, 220			население
32	ул. Лснина, 233	43.738171, 43.182800		2	0.75			Местная администрация с.п. Сармаково, 361711, КБР, с. Сармаково Зольского района, ул. Ленина, 220			население
33	ул. Лснина, 269	43.736753, 43.180326		2	0.75			Местная администрация с.п. Сармаково, 361711, КБР, с. Сармаково Зольского района, ул. Ленина, 220			население
34	ул. Лснина, 273	43.736389, 43.179615		1	0.75			Местная администрация с.п. Сармаково, 361711, КБР, с. Сармаково Зольского района, ул. Ленина, 220			население
35	ул. Лснина, 278	43.736389, 43.179615		2	0.75			Местная администрация с.п. Сармаково, 361711, КБР, с. Сармаково Зольского района, ул. Ленина, 220			население
36	ул. Лснина, 317	43.735189, 43.177488		3	0.75			Местная администрация с.п. Сармаково, 361711, КБР, с. Сармаково Зольского района, ул. Ленина, 220			население
37	ул. Лснина, 320	43.734753, 43.176782		2	0.75			Местная администрация с.п. Сармаково, 361711, КБР, с. Сармаково Зольского района, ул. Ленина, 220			население
38	ул. Лснина, 328	43.734977, 43.177191		1	0.75			Местная администрация с.п. Сармаково, 361711, КБР, с. Сармаково Зольского района, ул. Ленина, 220			«Средняя общеобразовательная школа №3» сельского поселения Сармаково
39	ул. Лснина, 346	43.733934, 43.175348		1	0.75			Местная администрация с.п. Сармаково, 361711, КБР, с. Сармаково Зольского района, ул. Ленина, 220			население

№ п/п	Адрес мест (площадок) накопления твердых коммунальных отходов	Географические координаты мест (площадок) накопления твердых коммунальных отходов	Технические характеристики мест (площадок) накопления твердых				Данные о собственниках мест (площадок) накопления твердых коммунальных отходов			Данные об источниках образования твердых коммунальных отходов, которые складываются в местах (на площадках) накопления твердых коммунальных отходов	
			сведения об используемом покрытии, ограждении, площади	количество		количество		для юридических лиц, в том числе органов государственной власти и местного самоуправления, - полное наименование и основной государственный регистрационный номер записи в Едином государственном реестре юридических лиц, фактический адрес	для индивидуальных предпринимателей - фамилия, имя, отчество, основной государственный регистрационный номер записи в Едином государственном реестре индивидуальных предпринимателей, адрес регистрации по месту жительства		для физических лиц - фамилия, имя, отчество, серия, номер и дата выдачи паспорта или иного документа, удостоверяющего личность в соответствии с законодательством Российской Федерации, адрес регистрации по месту жительства, контактные данные
				шт	м3	шт	м3				
40	ул. Ленина, 354	43.733425, 43.174483		1	0.75			Местная администрация с.п. Сармаково, 361711, КБР, с. Сармаково Зольского района, ул. Ленина, 220			население
41	ул. Ленина, 356	43.733237, 43.174127		1	0.75			Местная администрация с.п. Сармаково, 361711, КБР, с. Сармаково Зольского района, ул. Ленина, 220			население
42	ул. Ленина, 384	43.732467, 43.172485		1	0.75			Местная администрация с.п. Сармаково, 361711, КБР, с. Сармаково Зольского района, ул. Ленина, 220			население
43	ул. Ленина, 388	43.732316, 43.171929		1	0.75			Местная администрация с.п. Сармаково, 361711, КБР, с. Сармаково Зольского района, ул. Ленина, 220			население
44	ул. Ленина, 390	43.730364, 43.163891		1	0.75			Местная администрация с.п. Сармаково, 361711, КБР, с. Сармаково Зольского района, ул. Ленина, 220			население
45	ул. Ленина, 392	43.730006, 43.161814		2	0.75			Местная администрация с.п. Сармаково, 361711, КБР, с. Сармаково Зольского района, ул. Ленина, 220			«Средняя общеобразовательная школа №2 имени Галима Абубскировича Литидова»
46	ул. Ленина, 394	43.729909, 43.161220		1	0.75			Местная администрация с.п. Сармаково, 361711, КБР, с. Сармаково Зольского района, ул. Ленина, 220			население
47	ул. Ленина, 400	43.729818, 43.160748		2	0.75			Местная администрация с.п. Сармаково, 361711, КБР, с. Сармаково Зольского района, ул. Ленина, 220			население
48	ул. Первомайская, 22	43.729154, 43.170549		1	0.75			Местная администрация с.п. Сармаково, 361711, КБР, с. Сармаково Зольского района, ул. Ленина, 220			население
49	ул. Первомайская, 11	43.730136, 43.171013		1	0.75			Местная администрация с.п. Сармаково, 361711, КБР, с. Сармаково Зольского района, ул. Ленина, 220			население
50	ул. Машукова, 96	43.731104, 43.181647		1	0.5			Местная администрация с.п. Сармаково, 361711, КБР, с. Сармаково Зольского района, ул. Ленина, 220			население
51	ул. Машукова, 82	43.733743, 43.180225		1	0.5			Местная администрация с.п. Сармаково, 361711, КБР, с. Сармаково Зольского района, ул. Ленина, 220			население
52	ул. Машукова, 25	43.733743, 43.180225		2	0.5			Местная администрация с.п. Сармаково, 361711, КБР, с. Сармаково Зольского района, ул. Ленина, 220			население
53	ул. Машукова, 86	43.733743, 43.180225		1	0.5			Местная администрация с.п. Сармаково, 361711, КБР, с. Сармаково Зольского района, ул. Ленина, 220			население
54	ул. Степная, 50А	43.729734, 43.176779		2	0.5			Местная администрация с.п. Сармаково, 361711, КБР, с. Сармаково Зольского района, ул. Ленина, 220			население
55	ул. Степная, 16	43.730046, 43.178187		1	0.5			Местная администрация с.п. Сармаково, 361711, КБР, с. Сармаково Зольского района, ул. Ленина, 220			население
56	ул. Орджоникидзе, 10	43.733360, 43.186573		1	0.5			Местная администрация с.п. Сармаково, 361711, КБР, с. Сармаково Зольского района, ул. Ленина, 220			население
57	ул. Орджоникидзе, 19	43.734897, 43.191564		1	0.5			Местная администрация с.п. Сармаково, 361711, КБР, с. Сармаково Зольского района, ул. Ленина, 220			население
58	ул. Орджоникидзе, 21	43.734897, 43.191564		1	0.5			Местная администрация с.п. Сармаково, 361711, КБР, с. Сармаково Зольского района, ул. Ленина, 220			население
59	ул. Орджоникидзе, 22	43.734897, 43.191564		1	0.75			Местная администрация с.п. Сармаково, 361711, КБР, с. Сармаково Зольского района, ул. Ленина, 220			население
60	ул. Орджоникидзе, 25	43.734307, 43.190701		1	0.5			Местная администрация с.п. Сармаково, 361711, КБР, с. Сармаково Зольского района, ул. Ленина, 220			МКОУ СОШ № 1 Сельского поселения Сармаково
61	ул. Орджоникидзе, 29	43.734558, 43.191157		1	0.75			Местная администрация с.п. Сармаково, 361711, КБР, с. Сармаково Зольского района, ул. Ленина, 220			население

№ п/п	Адрес мест (площадок) накопления твердых коммунальных отходов	Географические координаты мест (площадок) накопления твердых коммунальных отходов	Технические характеристики мест (площадок) накопления твердых				Данные о собственниках мест (площадок) накопления твердых коммунальных отходов			Данные об источниках образования твердых коммунальных отходов, которые складываются в местах (на площадках) накопления твердых коммунальных отходов	
			сведения об используемом покрытии, ограждении, площади	количество		количество		для юридических лиц, в том числе органов государственной власти и местного самоуправления, - полное наименование и основной государственный регистрационный номер записи в Едином государственном реестре юридических лиц, фактический адрес	для индивидуальных предпринимателей - фамилия, имя, отчество, основной государственный регистрационный номер записи в Едином государственном реестре индивидуальных предпринимателей, адрес регистрации по месту жительства		для физических лиц - фамилия, имя, отчество, серия, номер и дата выдачи паспорта или иного документа, удостоверяющего личность в соответствии с законодательством Российской Федерации, адрес регистрации по месту жительства, контактные данные
				шт	м3	шт	м3				
62	ул. Орджоникидзэ, 32	43.735147, 43.193043		1	0.5			Местная администрация с.п. Сармаково, 361711, КБР, с. Сармаково Зольского района, ул. Ленина, 220			население
63	ул. Орджоникидзэ, 49	43.737077, 43.196407		1	0.5			Местная администрация с.п. Сармаково, 361711, КБР, с. Сармаково Зольского района, ул. Ленина, 220			Администрация с.п. Сармаково
64	ул. Орджоникидзэ, 34	43.736380, 43.195705		1	0.5			Местная администрация с.п. Сармаково, 361711, КБР, с. Сармаково Зольского района, ул. Ленина, 220			мечеть
65	ул. Орджоникидзэ, 48	43.736702, 43.199821		1	0.5			Местная администрация с.п. Сармаково, 361711, КБР, с. Сармаково Зольского района, ул. Ленина, 220			магазин
66	ул. Орджоникидзэ, 69	43.736702, 43.199821		1	0.5			Местная администрация с.п. Сармаково, 361711, КБР, с. Сармаково Зольского района, ул. Ленина, 220			детский сад, ясли
67	ул. Орджоникидзэ, 73	43.736613, 43.195532		1	0.5			Местная администрация с.п. Сармаково, 361711, КБР, с. Сармаково Зольского района, ул. Ленина, 220			больница, поликлиника
68	ул. Орджоникидзэ, 64	43.736720, 43.196814		1	0.5			Местная администрация с.п. Сармаково, 361711, КБР, с. Сармаково Зольского района, ул. Ленина, 220			население
69	ул. Орджоникидзэ, 72	43.736756, 43.198244		2	0.5			Местная администрация с.п. Сармаково, 361711, КБР, с. Сармаково Зольского района, ул. Ленина, 220			население
70	ул. Орджоникидзэ, 76	43.736756, 43.198761		1	0.5			Местная администрация с.п. Сармаково, 361711, КБР, с. Сармаково Зольского района, ул. Ленина, 220			население
71	ул. Орджоникидзэ, 90	43.736756, 43.198761		2	0.5			Местная администрация с.п. Сармаково, 361711, КБР, с. Сармаково Зольского района, ул. Ленина, 220			население
72	ул. Орджоникидзэ, 98	43.737274, 43.201004		1	0.5			Местная администрация с.п. Сармаково, 361711, КБР, с. Сармаково Зольского района, ул. Ленина, 220			население
73	ул. Орджоникидзэ, 12	43.734897, 43.191564		1	0.5			Местная администрация с.п. Сармаково, 361711, КБР, с. Сармаково Зольского района, ул. Ленина, 220			население
74	ул. Орджоникидзэ, 127	43.740062, 43.206439		1	0.5			Местная администрация с.п. Сармаково, 361711, КБР, с. Сармаково Зольского района, ул. Ленина, 220			население
75	ул. Орджоникидзэ, 125	43.738614, 43.203913		1	0.5			Местная администрация с.п. Сармаково, 361711, КБР, с. Сармаково Зольского района, ул. Ленина, 220			население
76	ул. Орджоникидзэ, 127А	43.740557, 43.206557		1	0.5			Местная администрация с.п. Сармаково, 361711, КБР, с. Сармаково Зольского района, ул. Ленина, 220			население
77	ул. Орджоникидзэ, 114	43.741032, 43.207699		1	0.5			Местная администрация с.п. Сармаково, 361711, КБР, с. Сармаково Зольского района, ул. Ленина, 220			население
78	ул. Орджоникидзэ, 126	43.741032, 43.207699		2	0.5			Местная администрация с.п. Сармаково, 361711, КБР, с. Сармаково Зольского района, ул. Ленина, 220			население
79	ул. Орджоникидзэ, 128	43.741242, 43.209587		1	0.5			Местная администрация с.п. Сармаково, 361711, КБР, с. Сармаково Зольского района, ул. Ленина, 220			население
80	ул. Орджоникидзэ, 138	43.742782, 43.211647		1	0.5			Местная администрация с.п. Сармаково, 361711, КБР, с. Сармаково Зольского района, ул. Ленина, 220			население
81	ул. Орджоникидзэ, 155	43.742782, 43.211647		1	0.5			Местная администрация с.п. Сармаково, 361711, КБР, с. Сармаково Зольского района, ул. Ленина, 220			население
82	ул. Орджоникидзэ, 165	43.744285, 43.215215		1	0.5			Местная администрация с.п. Сармаково, 361711, КБР, с. Сармаково Зольского района, ул. Ленина, 220			население
83	ул. Орджоникидзэ, 150	43.743353, 43.212762		1	0.5			Местная администрация с.п. Сармаково, 361711, КБР, с. Сармаково Зольского района, ул. Ленина, 220			население
84	ул. Орджоникидзэ, 162	43.744285, 43.215215		2	0.5			Местная администрация с.п. Сармаково, 361711, КБР, с. Сармаково Зольского района, ул. Ленина, 220			население
85	ул. Орджоникидзэ, 178	43.746168, 43.218652		1	0.5			Местная администрация с.п. Сармаково, 361711, КБР, с. Сармаково Зольского района, ул. Ленина, 220			население

№ п/п	Адрес мест (площадок) накопления твердых коммунальных отходов	Географические координаты мест (площадок) накопления твердых коммунальных отходов	Технические характеристики мест (площадок) накопления твердых				Данные о собственниках мест (площадок) накопления твердых коммунальных отходов			Данные об источниках образования твердых коммунальных отходов, которые складываются в местах (на площадках) накопления твердых коммунальных отходов	
			сведения об используемом покрытии, ограждении, площади	количество		количество		для юридических лиц, в том числе органов государственной власти и местного самоуправления, - полное наименование и основной государственный регистрационный номер записи в Едином государственном реестре юридических лиц, фактический адрес	для индивидуальных предпринимателей - фамилия, имя, отчество, основной государственный регистрационный номер записи в Едином государственном реестре индивидуальных предпринимателей, адрес регистрации по месту жительства		для физических лиц - фамилия, имя, отчество, серия, номер и дата выдачи паспорта или иного документа, удостоверяющего личность в соответствии с законодательством Российской Федерации, адрес регистрации по месту жительства, контактные данные
				шт	м3	шт	м3				
86	ул. Орджоникидзс, 182	43.750884, 43.227349		1	0.5			Местная администрация с.п. Сармаково, 361711, КБР, с. Сармаково Зольского района, ул. Ленина, 220			население
87	ул. Орджоникидзс, 197	43.751854, 43.228437		1	0.5			Местная администрация с.п. Сармаково, 361711, КБР, с. Сармаково Зольского района, ул. Ленина, 220			население
88	ул. Орджоникидзс, 204	43.751854, 43.228437		2	0.5			Местная администрация с.п. Сармаково, 361711, КБР, с. Сармаково Зольского района, ул. Ленина, 220			население
89	ул. Крайняя, 6	43.752292, 43.225866		2	0.75			Местная администрация с.п. Сармаково, 361711, КБР, с. Сармаково Зольского района, ул. Ленина, 220			население
90	ул. Даурова, 18	43.746557, 43.216138		1	0.75			Местная администрация с.п. Сармаково, 361711, КБР, с. Сармаково Зольского района, ул. Ленина, 220			население
91	ул. Даурова, 25	43.746067, 43.217311		1	0.75			Местная администрация с.п. Сармаково, 361711, КБР, с. Сармаково Зольского района, ул. Ленина, 220			население
92	ул. Пушкина, 4	43.747422, 43.212798		1	0.75			Местная администрация с.п. Сармаково, 361711, КБР, с. Сармаково Зольского района, ул. Ленина, 220			население
93	ул. Лермонтова, 20	43.745144, 43.212380		1	0.75			Местная администрация с.п. Сармаково, 361711, КБР, с. Сармаково Зольского района, ул. Ленина, 220			население
94	ул. Кушкова, 23	43.743011, 43.209557		1	0.75			Местная администрация с.п. Сармаково, 361711, КБР, с. Сармаково Зольского района, ул. Ленина, 220			население
95	ул. Садовая , 4	43.744510, 43.206912		2	0.75			Местная администрация с.п. Сармаково, 361711, КБР, с. Сармаково Зольского района, ул. Ленина, 220			население
96	ул. Садовая, 36	43.742406, 43.208324		1	0.75			Местная администрация с.п. Сармаково, 361711, КБР, с. Сармаково Зольского района, ул. Ленина, 220			население
97	ул. Комсомольская, 13	43.743790, 43.204825		1	0.75			Местная администрация с.п. Сармаково, 361711, КБР, с. Сармаково Зольского района, ул. Ленина, 220			население
98	ул. Подъемная, 5	43.744078, 43.202757		1	0.75			Местная администрация с.п. Сармаково, 361711, КБР, с. Сармаково Зольского района, ул. Ленина, 220			население
99	ул. Лигидова, 3	43.744164, 43.203035		2	0.75			Местная администрация с.п. Сармаково, 361711, КБР, с. Сармаково Зольского района, ул. Ленина, 220			население
100	ул. Лигидова, 15	43.740561, 43.204507		1	0.75			Местная администрация с.п. Сармаково, 361711, КБР, с. Сармаково Зольского района, ул. Ленина, 220			население
101	ул. Барокова, 21	43.740849, 43.202359		3	0.75			Местная администрация с.п. Сармаково, 361711, КБР, с. Сармаково Зольского района, ул. Ленина, 220			население
102	ул. Упорная, 15	43.740849, 43.202359		2	0.75			Местная администрация с.п. Сармаково, 361711, КБР, с. Сармаково Зольского района, ул. Ленина, 220			население
103	ул. Речная, 46	43.736553, 43.196514		2	0.75			Местная администрация с.п. Сармаково, 361711, КБР, с. Сармаково Зольского района, ул. Ленина, 220			население
104	ул. Речная, 22	43.738225, 43.195997		3	0.75			Местная администрация с.п. Сармаково, 361711, КБР, с. Сармаково Зольского района, ул. Ленина, 220			население
105	ул. Махова Ч, 46	43.736668, 43.192378		1	0.5			Местная администрация с.п. Сармаково, 361711, КБР, с. Сармаково Зольского района, ул. Ленина, 220			население
106	ул. Махова Ч, 70	43.734419, 43.195134		2	0.5			Местная администрация с.п. Сармаково, 361711, КБР, с. Сармаково Зольского района, ул. Ленина, 220			население
107	ул. Махова Ч, 5	43.740272, 43.191623		1	0.75			Местная администрация с.п. Сармаково, 361711, КБР, с. Сармаково Зольского района, ул. Ленина, 220			население
108	ул. Махова Ч, 9	43.739090, 43.191901		1	0.75			Местная администрация с.п. Сармаково, 361711, КБР, с. Сармаково Зольского района, ул. Ленина, 220			население

№ п/п	Адрес мест (площадок) накопления твердых коммунальных отходов	Географические координаты мест (площадок) накопления твердых коммунальных отходов	Технические характеристики мест (площадок) накопления твердых				Данные о собственниках мест (площадок) накопления твердых коммунальных отходов			Данные об источниках образования твердых коммунальных отходов, которые складываются в местах (на площадках) накопления твердых коммунальных отходов	
			сведения об используемом покрытии, ограждении, площади	количество		количество		для юридических лиц, в том числе органов государственной власти и местного самоуправления, - полное наименование и основной государственный регистрационный номер записи в Едином государственном реестре юридических лиц, фактический адрес	для индивидуальных предпринимателей - фамилия, имя, отчество, основной государственный регистрационный номер записи в Едином государственном реестре индивидуальных предпринимателей, адрес регистрации по месту жительства		для физических лиц - фамилия, имя, отчество, серия, номер и дата выдачи паспорта или иного документа, удостоверяющего личность в соответствии с законодательством Российской Федерации, адрес регистрации по месту жительства, контактные данные
				шт	м3	шт	м3				
109	ул. Махова Ч, 53	43.736005, 43.193691		1	0.5			Местная администрация с.п. Сармаково, 361711, КБР, с. Сармаково Зольского района, ул. Ленина, 220			население
110	ул. Гатажкова X, 8	43.741626, 43.187260		1	0.75			Местная администрация с.п. Сармаково, 361711, КБР, с. Сармаково Зольского района, ул. Ленина, 220			население
111	ул. Гатажкова X, 24	43.735485, 43.191118		1	0.75			Местная администрация с.п. Сармаково, 361711, КБР, с. Сармаково Зольского района, ул. Ленина, 220			население
112	ул. Альтудова, 19	43.736840, 43.188175		1	0.75			Местная администрация с.п. Сармаково, 361711, КБР, с. Сармаково Зольского района, ул. Ленина, 220			население
113	ул. Альтудова, 21	43.735716, 43.188096		1	0.75			Местная администрация с.п. Сармаково, 361711, КБР, с. Сармаково Зольского района, ул. Ленина, 220			население
114	ул. Альтудова, 52	43.733813, 43.188692		2	0.75			Местная администрация с.п. Сармаково, 361711, КБР, с. Сармаково Зольского района, ул. Ленина, 220			население
115	ул. Дружбы, 10	43.736996, 43.185571		1	0.75			Местная администрация с.п. Сармаково, 361711, КБР, с. Сармаково Зольского района, ул. Ленина, 220			население
116	ул. Дружбы, 9	43.738042, 43.185689		2	0.75			Местная администрация с.п. Сармаково, 361711, КБР, с. Сармаково Зольского района, ул. Ленина, 220			население
117	ул. Надречная, 2	43.733743, 43.174348		1	0.75			Местная администрация с.п. Сармаково, 361711, КБР, с. Сармаково Зольского района, ул. Ленина, 220			население
118	ул. Объездная, 17	43.746931, 43.198500		1	0.75			Местная администрация с.п. Сармаково, 361711, КБР, с. Сармаково Зольского района, ул. Ленина, 220			население
119	ул. Объездная, 6	43.748262, 43.203209		1	0.75			Местная администрация с.п. Сармаково, 361711, КБР, с. Сармаково Зольского района, ул. Ленина, 220			население
120	ул. Объездная, 27	43.746512, 43.197122		1	0.75			Местная администрация с.п. Сармаково, 361711, КБР, с. Сармаково Зольского района, ул. Ленина, 220			население
121	ул. Объездная, 43	43.737817, 43.175174		1	0.75			Местная администрация с.п. Сармаково, 361711, КБР, с. Сармаково Зольского района, ул. Ленина, 220			население
122	ул. Кирова, 9	43.749287, 43.212427		1	0.75			Местная администрация с.п. Сармаково, 361711, КБР, с. Сармаково Зольского района, ул. Ленина, 220			население
	с.п. Светловодское										
1	с.п. Светловодское, ул. Заречная, 6	43.895930, 43.192903		1	0.8			Местная администрация с.п. Светловодское, ОГРН №1020700539287, 361725, КБР, с. Светловодское, Зольского района, ул. Октябрьская, 94а			население
2	с.п. Светловодское, ул. Заречная, 18	43.895655, 43.190916		1	0.8			Местная администрация с.п. Светловодское, ОГРН №1020700539287, 361725, КБР, с. Светловодское, Зольского района, ул. Октябрьская, 94а			население
3	с.п. Светловодское, ул. Заречная, 22	43.895357, 43.189302		2	0.8			Местная администрация с.п. Светловодское, ОГРН №1020700539287, 361725, КБР, с. Светловодское, Зольского района, ул. Октябрьская, 94а			МКОУ СОШ сельского поселения Светловодское
4	с.п. Светловодское, ул. Заречная, 36	43.894941, 43.187034		2	0.8			Местная администрация с.п. Светловодское, ОГРН №1020700539287, 361725, КБР, с. Светловодское, Зольского района, ул. Октябрьская, 94а			население
5	с.п. Светловодское, ул. Заречная, 42	43.894941, 43.187034		1	0.8			Местная администрация с.п. Светловодское, ОГРН №1020700539287, 361725, КБР, с. Светловодское, Зольского района, ул. Октябрьская, 94а			население
6	с.п. Светловодское, ул. Набережная, 2А	43.897843, 43.190580		2	0.8			Местная администрация с.п. Светловодское, ОГРН №1020700539287, 361725, КБР, с. Светловодское, Зольского района, ул. Октябрьская, 94а			население

№ п/п	Адрес мест (площадок) накопления твердых коммунальных отходов	Географические координаты мест (площадок) накопления твердых коммунальных отходов	Технические характеристики мест (площадок) накопления твердых				Данные о собственниках мест (площадок) накопления твердых коммунальных отходов			Данные об источниках образования твердых коммунальных отходов, которые складываются в местах (на площадках) накопления твердых коммунальных отходов	
			сведения об используемом покрытии, ограждении, площади	количество		количество		для юридических лиц, в том числе органов государственной власти и местного самоуправления, - полное наименование и основной государственный регистрационный номер записи в Едином государственном реестре юридических лиц, фактический адрес	для индивидуальных предпринимателей - фамилия, имя, отчество, основной государственный регистрационный номер записи в Едином государственном реестре индивидуальных предпринимателей, адрес регистрации по месту жительства		для физических лиц - фамилия, имя, отчество, серия, номер и дата выдачи паспорта или иного документа, удостоверяющего личность в соответствии с законодательством Российской Федерации, адрес регистрации по месту жительства, контактные данные
				шт	м3	шт	м3				
7	с.п. Светловодское, ул. Набережная, 16	43.897047, 43.187359		2	0.8			Местная администрация с.п. Светловодское, ОГРН №1020700539287, 361725, КБР, с. Светловодское, Зольского района, ул. Октябрьская, 94а			население
8	с.п. Светловодское, ул. Набережная, 26	43.895443, 43.183085		2	0.8			Местная администрация с.п. Светловодское, ОГРН №1020700539287, 361725, КБР, с. Светловодское, Зольского района, ул. Октябрьская, 94а			население
9	с.п. Светловодское, ул. Набережная, 32	43.895904, 43.185355		2	0.8			Местная администрация с.п. Светловодское, ОГРН №1020700539287, 361725, КБР, с. Светловодское, Зольского района, ул. Октябрьская, 94а			население
10	с.п. Светловодское, ул. Набережная, 44	43.895904, 43.185355		1	0.8			Местная администрация с.п. Светловодское, ОГРН №1020700539287, 361725, КБР, с. Светловодское, Зольского района, ул. Октябрьская, 94а			население
11	с.п. Светловодское, ул. Набережная, 52	43.895596, 43.182773		2	0.8			Местная администрация с.п. Светловодское, ОГРН №1020700539287, 361725, КБР, с. Светловодское, Зольского района, ул. Октябрьская, 94а			население
12	с.п. Светловодское, ул. Набережная, 66	43.894916, 43.179989		2	0.8			Местная администрация с.п. Светловодское, ОГРН №1020700539287, 361725, КБР, с. Светловодское, Зольского района, ул. Октябрьская, 94а			население
13	с.п. Светловодское, ул. Набережная, 76	43.894109, 43.178125		2	0.8			Местная администрация с.п. Светловодское, ОГРН №1020700539287, 361725, КБР, с. Светловодское, Зольского района, ул. Октябрьская, 94а			население
14	с.п. Светловодское, ул. Набережная, 73	43.893116, 43.177776		2	0.8			Местная администрация с.п. Светловодское, ОГРН №1020700539287, 361725, КБР, с. Светловодское, Зольского района, ул. Октябрьская, 94а			население
15	с.п. Светловодское, ул. Набережная, 88	43.893552, 43.176412		2	0.8			Местная администрация с.п. Светловодское, ОГРН №1020700539287, 361725, КБР, с. Светловодское, Зольского района, ул. Октябрьская, 94а			население
16	с.п. Светловодское, ул. Набережная, 96	43.893170, 43.175212		1	0.8			Местная администрация с.п. Светловодское, ОГРН №1020700539287, 361725, КБР, с. Светловодское, Зольского района, ул. Октябрьская, 94а			население
17	с.п. Светловодское, ул. Набережная, 110	43.892538, 43.173169		1	0.8			Местная администрация с.п. Светловодское, ОГРН №1020700539287, 361725, КБР, с. Светловодское, Зольского района, ул. Октябрьская, 94а			население
18	с.п. Светловодское, ул. Советская, 6	43.850338, 43.216340		2	0.8			Местная администрация с.п. Светловодское, ОГРН №1020700539287, 361725, КБР, с. Светловодское, Зольского района, ул. Октябрьская, 94а			население
19	с.п. Светловодское, ул. Советская, 7	43.850338, 43.216879		1	0.8			Местная администрация с.п. Светловодское, ОГРН №1020700539287, 361725, КБР, с. Светловодское, Зольского района, ул. Октябрьская, 94а			население
20	с.п. Светловодское, ул. Советская, 26	43.848205, 43.214795		1	0.8			Местная администрация с.п. Светловодское, ОГРН №1020700539287, 361725, КБР, с. Светловодское, Зольского района, ул. Октябрьская, 94а			население
21	с.п. Светловодское, ул. Осетинская, 2	43.888629, 43.175781		2	0.8			Местная администрация с.п. Светловодское, ОГРН №1020700539287, 361725, КБР, с. Светловодское, Зольского района, ул. Октябрьская, 94а			население

№ п/п	Адрес мест (площадок) накопления твердых коммунальных отходов	Географические координаты мест (площадок) накопления твердых коммунальных отходов	Технические характеристики мест (площадок) накопления твердых				Данные о собственниках мест (площадок) накопления твердых коммунальных отходов			Данные об источниках образования твердых коммунальных отходов, которые складываются в местах (на площадках) накопления твердых коммунальных отходов	
			сведения об используемом покрытии, ограждении, площади	количество		количество		для юридических лиц, в том числе органов государственной власти и местного самоуправления, - полное наименование и основной государственный регистрационный номер записи в Едином государственном реестре юридических лиц, фактический адрес	для индивидуальных предпринимателей - фамилия, имя, отчество, основной государственный регистрационный номер записи в Едином государственном реестре индивидуальных предпринимателей, адрес регистрации по месту жительства		для физических лиц - фамилия, имя, отчество, серия, номер и дата выдачи паспорта или иного документа, удостоверяющего личность в соответствии с законодательством Российской Федерации, адрес регистрации по месту жительства, контактные данные
				шт	м3	шт	м3				
22	с.п. Светловодское, ул. Осетинская, 14	43.889779, 43.175885		2	0.8			Местная администрация с.п. Светловодское, ОГРН №1020700539287, 361725, КБР, с. Светловодское, Зольского района, ул. Октябрьская, 94а			население
23	с.п. Светловодское, ул. Осетинская, 21	43.888046, 43.175880		2	0.8			Местная администрация с.п. Светловодское, ОГРН №1020700539287, 361725, КБР, с. Светловодское, Зольского района, ул. Октябрьская, 94а			население
24	с.п. Светловодское, ул. Осетинская, 32	43.887800, 43.174765		2	0.8			Местная администрация с.п. Светловодское, ОГРН №1020700539287, 361725, КБР, с. Светловодское, Зольского района, ул. Октябрьская, 94а			население
25	с.п. Светловодское, ул. Осетинская, 40	43.887453, 43.174162		2	0.8			Местная администрация с.п. Светловодское, ОГРН №1020700539287, 361725, КБР, с. Светловодское, Зольского района, ул. Октябрьская, 94а			население
26	с.п. Светловодское, ул. Полевая, 2	43.898301, 43.177506		2	0.8			Местная администрация с.п. Светловодское, ОГРН №1020700539287, 361725, КБР, с. Светловодское, Зольского района, ул. Октябрьская, 94а			население
27	с.п. Светловодское, ул. Полевая, 2/1	43.898660, 43.178669		2	0.8			Местная администрация с.п. Светловодское, ОГРН №1020700539287, 361725, КБР, с. Светловодское, Зольского района, ул. Октябрьская, 94а			население
28	с.п. Светловодское, ул. Полевая, 6	43.899481, 43.181290		1	0.8			Местная администрация с.п. Светловодское, ОГРН №1020700539287, 361725, КБР, с. Светловодское, Зольского района, ул. Октябрьская, 94а			население
29	с.п. Светловодское, ул. Полевая, 15	43.898278, 43.178605		1	0.8			Местная администрация с.п. Светловодское, ОГРН №1020700539287, 361725, КБР, с. Светловодское, Зольского района, ул. Октябрьская, 94а			население
30	с.п. Светловодское, ул. Полевая, 31	43.894391, 43.164231		2	0.8			Местная администрация с.п. Светловодское, ОГРН №1020700539287, 361725, КБР, с. Светловодское, Зольского района, ул. Октябрьская, 94а			население
31	с.п. Светловодское, ул. Полевая, 47	43.895198, 43.164829		2	0.8			Местная администрация с.п. Светловодское, ОГРН №1020700539287, 361725, КБР, с. Светловодское, Зольского района, ул. Октябрьская, 94а			население
32	с.п. Светловодское, пер. Крайний, 2	43.896476, 43.189732		1	0.8			Местная администрация с.п. Светловодское, ОГРН №1020700539287, 361725, КБР, с. Светловодское, Зольского района, ул. Октябрьская, 94а			население
33	с.п. Светловодское, пер. Мирный, 8	43.896962, 43.186572		1	0.8			Местная администрация с.п. Светловодское, ОГРН №1020700539287, 361725, КБР, с. Светловодское, Зольского района, ул. Октябрьская, 94а			население
34	с.п. Светловодское, пер. Молодежный, 8	43.896535, 43.183525		2	0.8			Местная администрация с.п. Светловодское, ОГРН №1020700539287, 361725, КБР, с. Светловодское, Зольского района, ул. Октябрьская, 94а			население
35	с.п. Светловодское, пер. Школьный, 6	43.896268, 43.180589		1	0.8			Местная администрация с.п. Светловодское, ОГРН №1020700539287, 361725, КБР, с. Светловодское, Зольского района, ул. Октябрьская, 94а			население
36	с.п. Светловодское, пер. Барановского, 5	43.894434, 43.175809		1	0.8			Местная администрация с.п. Светловодское, ОГРН №1020700539287, 361725, КБР, с. Светловодское, Зольского района, ул. Октябрьская, 94а			население

№ п/п	Адрес мест (площадок) накопления твердых коммунальных отходов	Географические координаты мест (площадок) накопления твердых коммунальных отходов	Технические характеристики мест (площадок) накопления твердых				Данные о собственниках мест (площадок) накопления твердых коммунальных отходов			Данные об источниках образования твердых коммунальных отходов, которые складываются в местах (на площадках) накопления твердых коммунальных отходов	
			сведения об используемом покрытии, ограждении, площади	количество		количество		для юридических лиц, в том числе органов государственной власти и местного самоуправления, - полное наименование и основной государственный регистрационный номер записи в Едином государственном реестре юридических лиц, фактический адрес	для индивидуальных предпринимателей - фамилия, имя, отчество, основной государственный регистрационный номер записи в Едином государственном реестре индивидуальных предпринимателей, адрес регистрации по месту жительства		для физических лиц - фамилия, имя, отчество, серия, номер и дата выдачи паспорта или иного документа, удостоверяющего личность в соответствии с законодательством Российской Федерации, адрес регистрации по месту жительства, контактные данные
				шт	м3	шт	м3				
37	с.п. Светловодское, ул. Октябрьская, 6	43.900796, 43.191663		2	0.8			Местная администрация с.п. Светловодское, ОГРН №1020700539287, 361725, КБР, с. Светловодское, Зольского района, ул. Октябрьская, 94а			население
38	с.п. Светловодское, ул. Октябрьская, 5	43.899966, 43.191829		2	0.8			Местная администрация с.п. Светловодское, ОГРН №1020700539287, 361725, КБР, с. Светловодское, Зольского района, ул. Октябрьская, 94а			население
39	с.п. Светловодское, ул. Октябрьская, 15	43.899650, 43.189816		2	0.8			Местная администрация с.п. Светловодское, ОГРН №1020700539287, 361725, КБР, с. Светловодское, Зольского района, ул. Октябрьская, 94а			население
40	с.п. Светловодское, ул. Октябрьская, 29	43.899456, 43.188179		2	0.8			Местная администрация с.п. Светловодское, ОГРН №1020700539287, 361725, КБР, с. Светловодское, Зольского района, ул. Октябрьская, 94а			население
41	с.п. Светловодское, ул. Октябрьская, 35	43.899439, 43.187464		2	0.8			Местная администрация с.п. Светловодское, ОГРН №1020700539287, 361725, КБР, с. Светловодское, Зольского района, ул. Октябрьская, 94а			население
42	с.п. Светловодское, ул. Октябрьская, 45	43.899084, 43.186339		2	0.8			Местная администрация с.п. Светловодское, ОГРН №1020700539287, 361725, КБР, с. Светловодское, Зольского района, ул. Октябрьская, 94а			население
43	с.п. Светловодское, ул. Октябрьская, 55	43.898807, 43.185489		2	0.8			Местная администрация с.п. Светловодское, ОГРН №1020700539287, 361725, КБР, с. Светловодское, Зольского района, ул. Октябрьская, 94а			население
44	с.п. Светловодское, ул. Октябрьская, 65	43.898449, 43.184606		2	0.8			Местная администрация с.п. Светловодское, ОГРН №1020700539287, 361725, КБР, с. Светловодское, Зольского района, ул. Октябрьская, 94а			население
45	с.п. Светловодское, ул. Октябрьская, 73	43.898221, 43.183791		2	0.8			Местная администрация с.п. Светловодское, ОГРН №1020700539287, 361725, КБР, с. Светловодское, Зольского района, ул. Октябрьская, 94а			население
46	с.п. Светловодское, ул. Октябрьская, 99	43.896734, 43.178901		2	0.8			Местная администрация с.п. Светловодское, ОГРН №1020700539287, 361725, КБР, с. Светловодское, Зольского района, ул. Октябрьская, 94а			население
47	с.п. Светловодское, ул. Октябрьская, 99А	43.896412, 43.177903		2	0.8			Местная администрация с.п. Светловодское, ОГРН №1020700539287, 361725, КБР, с. Светловодское, Зольского района, ул. Октябрьская, 94а			население
48	с.п. Светловодское, ул. Октябрьская, 99В	43.897106, 43.177219		2	0.8			Местная администрация с.п. Светловодское, ОГРН №1020700539287, 361725, КБР, с. Светловодское, Зольского района, ул. Октябрьская, 94а			население
49	с.п. Светловодское, ул. Октябрьская, 103	43.895846, 43.176052		1	0.8			Местная администрация с.п. Светловодское, ОГРН №1020700539287, 361725, КБР, с. Светловодское, Зольского района, ул. Октябрьская, 94а			население
50	с.п. Светловодское, ул. Октябрьская, 111	43.895415, 43.175186		1	0.8			Местная администрация с.п. Светловодское, ОГРН №1020700539287, 361725, КБР, с. Светловодское, Зольского района, ул. Октябрьская, 94а			население
51	с.п. Светловодское, ул. Октябрьская, 121	43.895511, 43.173456		1	0.8			Местная администрация с.п. Светловодское, ОГРН №1020700539287, 361725, КБР, с. Светловодское, Зольского района, ул. Октябрьская, 94а			население

№ п/п	Адрес мест (площадок) накопления твердых коммунальных отходов	Географические координаты мест (площадок) накопления твердых коммунальных отходов	Технические характеристики мест (площадок) накопления твердых				Данные о собственниках мест (площадок) накопления твердых коммунальных отходов			Данные об источниках образования твердых коммунальных отходов, которые складываются в местах (на площадках) накопления твердых коммунальных отходов	
			сведения об используемом покрытии, ограждении, площади	количество		количество		для юридических лиц, в том числе органов государственной власти и местного самоуправления, - полное наименование и основной государственный регистрационный номер записи в Едином государственном реестре юридических лиц, фактический адрес	для индивидуальных предпринимателей - фамилия, имя, отчество, основной государственный регистрационный номер записи в Едином государственном реестре индивидуальных предпринимателей, адрес регистрации по месту жительства		для физических лиц - фамилия, имя, отчество, серия, номер и дата выдачи паспорта или иного документа, удостоверяющего личность в соответствии с законодательством Российской Федерации, адрес регистрации по месту жительства, контактные данные
				шт	м3	шт	м3				
52	с.п. Светловодское, ул. Октябрьская, 139	43.894246, 43.171432		3	0.8			Местная администрация с.п. Светловодское, ОГРН №1020700539287, 361725, КБР, с. Светловодское, Зольского района, ул. Октябрьская, 94а			население
53	с.п. Светловодское, ул. Октябрьская, 147	43.893732, 43.169377		1	0.8			Местная администрация с.п. Светловодское, ОГРН №1020700539287, 361725, КБР, с. Светловодское, Зольского района, ул. Октябрьская, 94а			население
54	с.п. Светловодское, ул. Октябрьская, 152	43.893589, 43.167570		1	0.8			Местная администрация с.п. Светловодское, ОГРН №1020700539287, 361725, КБР, с. Светловодское, Зольского района, ул. Октябрьская, 94а			население
55	с.п. Светловодское, ул. Октябрьская, 165	43.892997, 43.166644		2	0.8			Местная администрация с.п. Светловодское, ОГРН №1020700539287, 361725, КБР, с. Светловодское, Зольского района, ул. Октябрьская, 94а			население
	с.Октябрьское										
1	с. Октябрьское, ул. Зеленая, 6	43.890968, 43.160675		1	0.8			Местная администрация с.п. Светловодское, ОГРН №1020700539287, 361725, КБР, с. Светловодское, Зольского района, ул. Октябрьская, 94а			население
2	с. Октябрьское, ул. Садовая, 2	52.352335, 55.506569		2	0.8			Местная администрация с.п. Светловодское, ОГРН №1020700539287, 361725, КБР, с. Светловодское, Зольского района, ул. Октябрьская, 94а			население
3	с. Октябрьское, ул. Садовая, 4	52.352473, 55.506632		1	0.8			Местная администрация с.п. Светловодское, ОГРН №1020700539287, 361725, КБР, с. Светловодское, Зольского района, ул. Октябрьская, 94а			население
4	с. Октябрьское, ул. Садовая, 6	52.352951, 55.506865		1	0.8			Местная администрация с.п. Светловодское, ОГРН №1020700539287, 361725, КБР, с. Светловодское, Зольского района, ул. Октябрьская, 94а			население
5	с. Октябрьское, ул. Садовая, 12	52.353562, 55.507135		1	0.8			Местная администрация с.п. Светловодское, ОГРН №1020700539287, 361725, КБР, с. Светловодское, Зольского района, ул. Октябрьская, 94а			население
6	с. Октябрьское, ул. Садовая, 22	52.354481, 55.507566		1	0.8			Местная администрация с.п. Светловодское, ОГРН №1020700539287, 361725, КБР, с. Светловодское, Зольского района, ул. Октябрьская, 94а			население
7	с. Октябрьское, ул. Кабардинская, 7	43.894432, 43.153470		2	0.8			Местная администрация с.п. Светловодское, ОГРН №1020700539287, 361725, КБР, с. Светловодское, Зольского района, ул. Октябрьская, 94а			население
8	с. Октябрьское, ул. Кабардинская, 19	43.894467, 43.153635		2	0.8			Местная администрация с.п. Светловодское, ОГРН №1020700539287, 361725, КБР, с. Светловодское, Зольского района, ул. Октябрьская, 94а			население
9	с. Октябрьское, ул. Кабардинская, 25	43.894560, 43.153252		1	0.8			Местная администрация с.п. Светловодское, ОГРН №1020700539287, 361725, КБР, с. Светловодское, Зольского района, ул. Октябрьская, 94а			население
10	с. Октябрьское, ул. Кабардинская, 35	43.894560, 43.153244		1	0.8			Местная администрация с.п. Светловодское, ОГРН №1020700539287, 361725, КБР, с. Светловодское, Зольского района, ул. Октябрьская, 94а			население
11	с. Октябрьское, ул. Кабардинская, 32	43.894139, 43.151560		2	0.8			Местная администрация с.п. Светловодское, ОГРН №1020700539287, 361725, КБР, с. Светловодское, Зольского района, ул. Октябрьская, 94а			население

№ п/п	Адрес мест (площадок) накопления твердых коммунальных отходов	Географические координаты мест (площадок) накопления твердых коммунальных отходов	Технические характеристики мест (площадок) накопления твердых				Данные о собственниках мест (площадок) накопления твердых коммунальных отходов			Данные об источниках образования твердых коммунальных отходов, которые складываются в местах (на площадках) накопления твердых коммунальных отходов	
			сведения об используемом покрытии, ограждении, площади	количество		количество		для юридических лиц, в том числе органов государственной власти и местного самоуправления, - полное наименование и основной государственный регистрационный номер записи в Едином государственном реестре юридических лиц, фактический адрес	для индивидуальных предпринимателей - фамилия, имя, отчество, основной государственный регистрационный номер записи в Едином государственном реестре индивидуальных предпринимателей, адрес регистрации по месту жительства		для физических лиц - фамилия, имя, отчество, серия, номер и дата выдачи паспорта или иного документа, удостоверяющего личность в соответствии с законодательством Российской Федерации, адрес регистрации по месту жительства, контактные данные
				шт	м3	шт	м3				
12	с. Октябрьское, ул. Октябрьская, 170	43.892241, 43.153925		2	0.8			Местная администрация с.п. Светловодское, ОГРН №1020700539287, 361725, КБР, с. Светловодское, Зольского района, ул. Октябрьская, 94а			население
13	с. Октябрьское, ул. Октябрьская, 178	43.892241, 43.153925		2	0.8			Местная администрация с.п. Светловодское, ОГРН №1020700539287, 361725, КБР, с. Светловодское, Зольского района, ул. Октябрьская, 94а			население
14	с. Октябрьское, ул. Октябрьская, 186	43.892241, 43.153925		2	0.8			Местная администрация с.п. Светловодское, ОГРН №1020700539287, 361725, КБР, с. Светловодское, Зольского района, ул. Октябрьская, 94а			население
15	с. Октябрьское, ул. Октябрьская, 198	43.892241, 43.153925		2	0.8			Местная администрация с.п. Светловодское, ОГРН №1020700539287, 361725, КБР, с. Светловодское, Зольского района, ул. Октябрьская, 94а			население
16	с. Октябрьское, ул. Октябрьская, 208	45.626328, 42.819492		2	0.8			Местная администрация с.п. Светловодское, ОГРН №1020700539287, 361725, КБР, с. Светловодское, Зольского района, ул. Октябрьская, 94а			население
17	с. Октябрьское, ул. Октябрьская, 213	43.892241, 43.153925		1	0.8			Местная администрация с.п. Светловодское, ОГРН №1020700539287, 361725, КБР, с. Светловодское, Зольского района, ул. Октябрьская, 94а			население
18	с. Октябрьское, ул. Октябрьская, 223	43.892241, 43.153925		2	0.8			Местная администрация с.п. Светловодское, ОГРН №1020700539287, 361725, КБР, с. Светловодское, Зольского района, ул. Октябрьская, 94а			население
19	с. Октябрьское, ул. Октябрьская, 235	45.626385, 42.826597		1	0.8			Местная администрация с.п. Светловодское, ОГРН №1020700539287, 361725, КБР, с. Светловодское, Зольского района, ул. Октябрьская, 94а			население
20	с. Октябрьское, ул. Октябрьская, 247	45.626385, 42.826597		1	0.8			Местная администрация с.п. Светловодское, ОГРН №1020700539287, 361725, КБР, с. Светловодское, Зольского района, ул. Октябрьская, 94а			население
21	с. Октябрьское, ул. Октябрьская, 266	45.625893, 42.820740		2	0.8			Местная администрация с.п. Светловодское, ОГРН №1020700539287, 361725, КБР, с. Светловодское, Зольского района, ул. Октябрьская, 94а			население
	с.п. Совхозное										
1	ул. Степная, 10	43.149272488454 43.795958866384		2	0.75			Местная администрация с.п. Совхозное, ОГРН №1020700540915, 361703, КБР, с. Совхозное, Зольского района, ул. Подгорная, 2			население
2	ул. Шоссейная, 9	43.149272488454 43.795958866384		2	0.75			Местная администрация с.п. Совхозное, ОГРН №1020700540915, 361703, КБР, с. Совхозное, Зольского района, ул. Подгорная, 2			население
3	ул. Нагорная, 5	43.149272488454 43.795958866384		2	0.75			Местная администрация с.п. Совхозное, ОГРН №1020700540915, 361703, КБР, с. Совхозное, Зольского района, ул. Подгорная, 2			население
4	ул. Нагорная, 9	43.149272488454 43.795958866384		2	0.75			Местная администрация с.п. Совхозное, ОГРН №1020700540915, 361703, КБР, с. Совхозное, Зольского района, ул. Подгорная, 2			население
5	ул. Нагорная, 14	43.149272488454 43.795958866384		2	0.75			Местная администрация с.п. Совхозное, ОГРН №1020700540915, 361703, КБР, с. Совхозное, Зольского района, ул. Подгорная, 2			Православный храм
6	ул. Центральная, 1	43.149272488454 43.795958866384		1	0.75			Местная администрация с.п. Совхозное, ОГРН №1020700540915, 361703, КБР, с. Совхозное, Зольского района, ул. Подгорная, 2			Администрация с.п.Совхозное
7	ул. Центральная, 5	43.149272488454 43.795958866384		1	0.75			Местная администрация с.п. Совхозное, ОГРН №1020700540915, 361703, КБР, с. Совхозное, Зольского района, ул. Подгорная, 2			население
8	ул. Центральная, 19	43.149272488454 43.795958866384		2	0.75			Местная администрация с.п. Совхозное, ОГРН №1020700540915, 361703, КБР, с. Совхозное, Зольского района, ул. Подгорная, 2			Школа сельское поселение Совхозное

№ п/п	Адрес мест (площадок) накопления твердых коммунальных отходов	Географические координаты мест (площадок) накопления твердых коммунальных отходов	Технические характеристики мест (площадок) накопления твердых				Данные о собственниках мест (площадок) накопления твердых коммунальных отходов			Данные об источниках образования твердых коммунальных отходов, которые складываются в местах (на площадках) накопления твердых коммунальных отходов	
			сведения об используемом покрытии, ограждении, площади	количество		количество		для юридических лиц, в том числе органов государственной власти и местного самоуправления, - полное наименование и основной государственный регистрационный номер записи в Едином государственном реестре юридических лиц, фактический адрес	для индивидуальных предпринимателей - фамилия, имя, отчество, основной государственный регистрационный номер записи в Едином государственном реестре индивидуальных предпринимателей, адрес регистрации по месту жительства		для физических лиц - фамилия, имя, отчество, серия, номер и дата выдачи паспорта или иного документа, удостоверяющего личность в соответствии с законодательством Российской Федерации, адрес регистрации по месту жительства, контактные данные
				шт	м3	шт	м3				
9	ул. Подгорная, 4	43.149272488454 43.795958866384		2	0.75			Местная администрация с.п. Совхозное, ОГРН №1020700540915, 361703, КБР, с. Совхозное, Зольского района, ул. Подгорная, 2			население
10	ул. Подгорная, 19	43.149272488454 43.795958866384		1	0.75			Местная администрация с.п. Совхозное, ОГРН №1020700540915, 361703, КБР, с. Совхозное, Зольского района, ул. Подгорная, 2			население
11	ул. Садовая, 3	43.149272488454 43.795958866384		2	0.75			Местная администрация с.п. Совхозное, ОГРН №1020700540915, 361703, КБР, с. Совхозное, Зольского района, ул. Подгорная, 2			население
12	ул. Садовая, 13	43.149272488454 43.795958866384		1	0.75			Местная администрация с.п. Совхозное, ОГРН №1020700540915, 361703, КБР, с. Совхозное, Зольского района, ул. Подгорная, 2			население
13	ул. Садовая, 1	43.149272488454 43.795958866384		2	0.75			Местная администрация с.п. Совхозное, ОГРН №1020700540915, 361703, КБР, с. Совхозное, Зольского района, ул. Подгорная, 2			население
14	ул. Садовая, 19	43.149272488454 43.795958866384		3	0.75			Местная администрация с.п. Совхозное, ОГРН №1020700540915, 361703, КБР, с. Совхозное, Зольского района, ул. Подгорная, 2			население
15	ул. Рустама Кокова, 2	43.149272488454 43.795958866384		2	0.75			Местная администрация с.п. Совхозное, ОГРН №1020700540915, 361703, КБР, с. Совхозное, Зольского района, ул. Подгорная, 2			население
16	ул. Заречная, 41	43.149272488454 43.795958866384		2	0.75			Местная администрация с.п. Совхозное, ОГРН №1020700540915, 361703, КБР, с. Совхозное, Зольского района, ул. Подгорная, 2			население
17	ул. Заречная, 33, 35	43.149272488454 43.795958866384		1	0.75			Местная администрация с.п. Совхозное, ОГРН №1020700540915, 361703, КБР, с. Совхозное, Зольского района, ул. Подгорная, 2			население
18	ул. Заречная, 5	43.149272488454 43.795958866384		1	0.75			Местная администрация с.п. Совхозное, ОГРН №1020700540915, 361703, КБР, с. Совхозное, Зольского района, ул. Подгорная, 2			население
19	ул. Заречная, 17, 19	43.149272488454 43.795958866384		1	0.75			Местная администрация с.п. Совхозное, ОГРН №1020700540915, 361703, КБР, с. Совхозное, Зольского района, ул. Подгорная, 2			население
20	ул. Заречная, 1	43.149272488454 43.795958866384		1	0.75			Местная администрация с.п. Совхозное, ОГРН №1020700540915, 361703, КБР, с. Совхозное, Зольского района, ул. Подгорная, 2			население
21	ул. Надречная, 2	43.149272488454 43.795958866384		2	0.75			Местная администрация с.п. Совхозное, ОГРН №1020700540915, 361703, КБР, с. Совхозное, Зольского района, ул. Подгорная, 2			население
22	ул. Надречная, 12	43.149272488454 43.795958866384		1	0.75			Местная администрация с.п. Совхозное, ОГРН №1020700540915, 361703, КБР, с. Совхозное, Зольского района, ул. Подгорная, 2			население
23	ул. Школьная, 20	43.149272488454 43.795958866384		2	0.75			Местная администрация с.п. Совхозное, ОГРН №1020700540915, 361703, КБР, с. Совхозное, Зольского района, ул. Подгорная, 2			население
	с.п . Шордаково										
1	ул. Ленина, 1	43.882022, 42.103267	металлический контейнер, ограждений нет, площадь 1 кв.м.	1	0.75			Местная администрация с.п.Шордаково, ОГРН №1020700539056, 361705, КБР, с. Шордаково, Зольского района, ул. Ленина, 105			население
2	ул. Ленина, 7	43.882022, 43.103267	металлический контейнер, ограждений нет, площадь 1 кв.м.	1	0.75			Местная администрация с.п.Шордаково, ОГРН №1020700539056, 361705, КБР, с. Шордаково, Зольского района, ул. Ленина, 105			население
3	ул. Ленина, 15	43.8882119, 43.103230	металлический контейнер, ограждений нет, площадь 1 кв.м.	1	0.75			Местная администрация с.п.Шордаково, ОГРН №1020700539056, 361705, КБР, с. Шордаково, Зольского района, ул. Ленина, 105			население
4	ул. Ленина, 23	43.882189, 43.1032273	металлический контейнер, ограждений нет, площадь 1 кв.м.	1	0.75			Местная администрация с.п.Шордаково, ОГРН №1020700539056, 361705, КБР, с. Шордаково, Зольского района, ул. Ленина, 105			население

№ п/п	Адрес мест (площадок) накопления твердых коммунальных отходов	Географические координаты мест (площадок) накопления твердых коммунальных отходов	Технические характеристики мест (площадок) накопления твердых				Данные о собственниках мест (площадок) накопления твердых коммунальных отходов				Данные об источниках образования твердых коммунальных отходов, которые складываются в местах (на площадках) накопления твердых коммунальных отходов
			сведения об используемом покрытии, ограждении, площади	количество		количество		для юридических лиц, в том числе органов государственной власти и местного самоуправления, - полное наименование и основной государственный регистрационный номер записи в Едином государственном реестре юридических лиц, фактический адрес	для индивидуальных предпринимателей - фамилия, имя, отчество, основной государственный регистрационный номер записи в Едином государственном реестре индивидуальных предпринимателей, адрес регистрации по месту жительства	для физических лиц - фамилия, имя, отчество, серия, номер и дата выдачи паспорта или иного документа, удостоверяющего личность в соответствии с законодательством Российской Федерации, адрес регистрации по месту жительства, контактные данные	
5	ул. Ленина, 31	43.883322, 43.103273	металлический контейнер, ограждений нет, площадь 1 кв.м.	1	0.75			Местная администрация с.п.Шордаково, ОГРН №1020700539056, 361705, КБР, с. Шордаково, Зольского района, ул. Ленина, 105			население
6	ул. Ленина, 37	43.875352, 43.101524	металлический контейнер, ограждений нет, площадь 1 кв.м.	1	0.75			Местная администрация с.п.Шордаково, ОГРН №1020700539056, 361705, КБР, с. Шордаково, Зольского района, ул. Ленина, 105			население
7	ул. Ленина, 45	43.883240, 43.103311	металлический контейнер, ограждений нет, площадь 1 кв.м.	1	0.75			Местная администрация с.п.Шордаково, ОГРН №1020700539056, 361705, КБР, с. Шордаково, Зольского района, ул. Ленина, 105			население
8	ул. Ленина, 53	43.875418 / 43.101675	металлический контейнер, ограждений нет, площадь 1 кв.м.	1	0.75			Местная администрация с.п.Шордаково, ОГРН №1020700539056, 361705, КБР, с. Шордаково, Зольского района, ул. Ленина, 105			население
9	ул. Ленина, 61	43.882954 / 43.103378	металлический контейнер, ограждений нет, площадь 1 кв.м.	1	0.75			Местная администрация с.п.Шордаково, ОГРН №1020700539056, 361705, КБР, с. Шордаково, Зольского района, ул. Ленина, 105			население
10	ул. Ленина, 63	43.8397736 / 43.2053769	металлический контейнер, ограждений нет, площадь 1 кв.м.	1	0.75			Местная администрация с.п.Шордаково, ОГРН №1020700539056, 361705, КБР, с. Шордаково, Зольского района, ул. Ленина, 105			население
11	ул. Ленина, 73	43.875318 / 43.101567	металлический контейнер, ограждений нет, площадь 1 кв.м.	1	0.75			Местная администрация с.п.Шордаково, ОГРН №1020700539056, 361705, КБР, с. Шордаково, Зольского района, ул. Ленина, 105			население
12	ул. Ленина, 81	43.883233 / 43.103279	металлический контейнер, ограждений нет, площадь 1 кв.м.	1	0.75			Местная администрация с.п.Шордаково, ОГРН №1020700539056, 361705, КБР, с. Шордаково, Зольского района, ул. Ленина, 105			население
13	ул. Ленина, 87	43.875349 / 43.101600	металлический контейнер, ограждений нет, площадь 1 кв.м.	1	0.75			Местная администрация с.п.Шордаково, ОГРН №1020700539056, 361705, КБР, с. Шордаково, Зольского района, ул. Ленина, 105			население
14	ул. Ленина, 93	43.883349/ 43.103252	металлический контейнер, ограждений нет, площадь 1 кв.м.	1	0.75			Местная администрация с.п.Шордаково, ОГРН №1020700539056, 361705, КБР, с. Шордаково, Зольского района, ул. Ленина, 105			население
15	ул. Ленина, 101	43.875341 / 43.101610	металлический контейнер, ограждений нет, площадь 1 кв.м.	1	0.75			Местная администрация с.п.Шордаково, ОГРН №1020700539056, 361705, КБР, с. Шордаково, Зольского района, ул. Ленина, 105			население
16	ул. Ленина, 105	43.883105 / 43.103338	металлический контейнер, ограждений нет, площадь 1 кв.м.	2	0.75			Местная администрация с.п.Шордаково, ОГРН №1020700539056, 361705, КБР, с. Шордаково, Зольского района, ул. Ленина, 105			Местная администрация с.п.Шордаково
17	ул. Ленина, 107	43.875325 / 43.101524	металлический контейнер, ограждений нет, площадь 1 кв.м.	1	0.75			Местная администрация с.п.Шордаково, ОГРН №1020700539056, 361705, КБР, с. Шордаково, Зольского района, ул. Ленина, 105			население
18	ул. Ленина, 113	43.882985/ 43.103378	металлический контейнер, ограждений нет, площадь 1 кв.м.	1	0.75			Местная администрация с.п.Шордаково, ОГРН №1020700539056, 361705, КБР, с. Шордаково, Зольского района, ул. Ленина, 105			население

№ п/п	Адрес мест (площадок) накопления твердых коммунальных отходов	Географические координаты мест (площадок) накопления твердых коммунальных отходов	Технические характеристики мест (площадок) накопления твердых				Данные о собственниках мест (площадок) накопления твердых коммунальных отходов				Данные об источниках образования твердых коммунальных отходов, которые складываются в местах (на площадках) накопления твердых коммунальных отходов
			сведения об используемом покрытии, ограждении, площади	количество		количество		для юридических лиц, в том числе органов государственной власти и местного самоуправления, - полное наименование и основной государственный регистрационный номер записи в Едином государственном реестре юридических лиц, фактический адрес	для индивидуальных предпринимателей - фамилия, имя, отчество, основной государственный регистрационный номер записи в Едином государственном реестре индивидуальных предпринимателей, адрес регистрации по месту жительства	для физических лиц - фамилия, имя, отчество, серия, номер и дата выдачи паспорта или иного документа, удостоверяющего личность в соответствии с законодательством Российской Федерации, адрес регистрации по месту жительства, контактные данные	
19	ул. Ленина, 121	43.875333/ 43.101514	металлический контейнер, ограждений нет, площадь 1 кв.м.	1	0.75			Местная администрация с.п.Шордаково, ОГРН №1020700539056, 361705, КБР, с. Шордаково, Зольского района, ул. Ленина, 105			население
20	ул. Ленина, 127	43.882923/ 43.103421	металлический контейнер, ограждений нет, площадь 1 кв.м.	1	0.75			Местная администрация с.п.Шордаково, ОГРН №1020700539056, 361705, КБР, с. Шордаково, Зольского района, ул. Ленина, 105			население
21	ул. Ленина, 133	43.875975/ 43.102023	металлический контейнер, ограждений нет, площадь 1 кв.м.	1	0.75			Местная администрация с.п.Шордаково, ОГРН №1020700539056, 361705, КБР, с. Шордаково, Зольского района, ул. Ленина, 105			население
22	ул. Ленина, 141	43.882892/ 43.103378	металлический контейнер, ограждений нет, площадь 1 кв.м.	1	0.75			Местная администрация с.п.Шордаково, ОГРН №1020700539056, 361705, КБР, с. Шордаково, Зольского района, ул. Ленина, 105			население
23	ул. Ленина, 145	43.883032/ 43.103381	металлический контейнер, ограждений нет, площадь 1 кв.м.	1	0.75			Местная администрация с.п.Шордаково, ОГРН №1020700539056, 361705, КБР, с. Шордаково, Зольского района, ул. Ленина, 105			население
24	ул. Ленина, 92	43.875376/ 43.105546	металлический контейнер, ограждений нет, площадь 1 кв.м.	1	0.75			Местная администрация с.п.Шордаково, ОГРН №1020700539056, 361705, КБР, с. Шордаково, Зольского района, ул. Ленина, 105			население
25	ул. Молодежная, 2	43.887470/ 43.122129	металлический контейнер, ограждений нет, площадь 1 кв.м.	1	0.75			Местная администрация с.п.Шордаково, ОГРН №1020700539056, 361705, КБР, с. Шордаково, Зольского района, ул. Ленина, 105			население
26	ул. Молодежная, 10	43.882568/ 43.119983	металлический контейнер, ограждений нет, площадь 1 кв.м.	1	0.75			Местная администрация с.п.Шордаково, ОГРН №1020700539056, 361705, КБР, с. Шордаково, Зольского района, ул. Ленина, 105			население
27	ул. Молодежная, 18	43.886763/ 43.122124	металлический контейнер, ограждений нет, площадь 1 кв.м.	1	0.75			Местная администрация с.п.Шордаково, ОГРН №1020700539056, 361705, КБР, с. Шордаково, Зольского района, ул. Ленина, 105			население
28	ул. Молодежная, 26	43.886767/ 43.122118	металлический контейнер, ограждений нет, площадь 1 кв.м.	1	0.75			Местная администрация с.п.Шордаково, ОГРН №1020700539056, 361705, КБР, с. Шордаково, Зольского района, ул. Ленина, 105			население
29	ул. Молодежная, 34	43.886770/ 43.122113	металлический контейнер, ограждений нет, площадь 1 кв.м.	1	0.75			Местная администрация с.п.Шордаково, ОГРН №1020700539056, 361705, КБР, с. Шордаково, Зольского района, ул. Ленина, 105			население
30	ул. Молодежная, 40	43.887300/ 43.122183	металлический контейнер, ограждений нет, площадь 1 кв.м.	1	0.75			Местная администрация с.п.Шордаково, ОГРН №1020700539056, 361705, КБР, с. Шордаково, Зольского района, ул. Ленина, 105			население
31	ул. Заречная, 2	43.882568/ 43.119978	металлический контейнер, ограждений нет, площадь 1 кв.м.	1	0.75			Местная администрация с.п.Шордаково, ОГРН №1020700539056, 361705, КБР, с. Шордаково, Зольского района, ул. Ленина, 105			население
32	ул. Заречная, 8	43.886071/ 43.120970	металлический контейнер, ограждений нет, площадь 1 кв.м.	1	0.75			Местная администрация с.п.Шордаково, ОГРН №1020700539056, 361705, КБР, с. Шордаково, Зольского района, ул. Ленина, 105			население

№ п/п	Адрес мест (площадок) накопления твердых коммунальных отходов	Географические координаты мест (площадок) накопления твердых коммунальных отходов	Технические характеристики мест (площадок) накопления твердых				Данные о собственниках мест (площадок) накопления твердых коммунальных отходов			Данные об источниках образования твердых коммунальных отходов, которые складываются в местах (на площадках) накопления твердых коммунальных отходов	
			сведения об используемом покрытии, ограждении, площади	количество		количество		для юридических лиц, в том числе органов государственной власти и местного самоуправления, - полное наименование и основной государственный регистрационный номер записи в Едином государственном реестре юридических лиц, фактический адрес	для индивидуальных предпринимателей - фамилия, имя, отчество, основной государственный регистрационный номер записи в Едином государственном реестре индивидуальных предпринимателей, адрес регистрации по месту жительства		для физических лиц - фамилия, имя, отчество, серия, номер и дата выдачи паспорта или иного документа, удостоверяющего личность в соответствии с законодательством Российской Федерации, адрес регистрации по месту жительства, контактные данные
				шт	м3	шт	м3				
33	ул. Заречная, 14	43.886175/ 43.120917	металлический контейнер, ограждений нет, площадь 1 кв.м.	1	0.75			Местная администрация с.п.Шордаково, ОГРН №1020700539056, 361705, КБР, с. Шордаково, Зольского района, ул. Ленина, 105			население
34	ул. Заречная, 20	43.8886457/ 43.120750	металлический контейнер, ограждений нет, площадь 1 кв.м.	1	0.75			Местная администрация с.п.Шордаково, ОГРН №1020700539056, 361705, КБР, с. Шордаково, Зольского района, ул. Ленина, 105			население
35	ул. Заречная, 22	43.886078/ 43.120933	металлический контейнер, ограждений нет, площадь 1 кв.м.	1	0.75			Местная администрация с.п.Шордаково, ОГРН №1020700539056, 361705, КБР, с. Шордаково, Зольского района, ул. Ленина, 105			население
36	ул. Заречная, 26	43.886388/ 43.120713	металлический контейнер, ограждений нет, площадь 1 кв.м.	1	0.75			Местная администрация с.п.Шордаково, ОГРН №1020700539056, 361705, КБР, с. Шордаково, Зольского района, ул. Ленина, 105			население
37	ул. Заречная, 32	43.8886415/ 43.120809	металлический контейнер, ограждений нет, площадь 1 кв.м.	1	0.75			Местная администрация с.п.Шордаково, ОГРН №1020700539056, 361705, КБР, с. Шордаково, Зольского района, ул. Ленина, 105			население
38	ул. Заречная, 40	43.886473/ 43.43120826	металлический контейнер, ограждений нет, площадь 1 кв.м.	1	0.75			Местная администрация с.п.Шордаково, ОГРН №1020700539056, 361705, КБР, с. Шордаково, Зольского района, ул. Ленина, 105			население
39	ул. Мира, 4	43.886198/ 43.120901	металлический контейнер, ограждений нет, площадь 1 кв.м.	1	0.75			Местная администрация с.п.Шордаково, ОГРН №1020700539056, 361705, КБР, с. Шордаково, Зольского района, ул. Ленина, 105			население
40	ул. Мира, 14	43.879501/ 43.104968	металлический контейнер, ограждений нет, площадь 1 кв.м.	2	0.75			Местная администрация с.п.Шордаково, ОГРН №1020700539056, 361705, КБР, с. Шордаково, Зольского района, ул. Ленина, 105			население
41	ул. Школьная, 7	43.879501/ 43.104925	металлический контейнер, ограждений нет, площадь 1 кв.м.	1	0.75			Местная администрация с.п.Шордаково, ОГРН №1020700539056, 361705, КБР, с. Шордаково, Зольского района, ул. Ленина, 105			население
42	ул. Школьная, 14	43.874297/ 43.102517	металлический контейнер, ограждений нет, площадь 1 кв.м.	1	0.75			Местная администрация с.п.Шордаково, ОГРН №1020700539056, 361705, КБР, с. Шордаково, Зольского района, ул. Ленина, 105			население
43	ул. Школьная, 21	43.874281/ 43.102501	металлический контейнер, ограждений нет, площадь 1 кв.м.	1	0.75			Местная администрация с.п.Шордаково, ОГРН №1020700539056, 361705, КБР, с. Шордаково, Зольского района, ул. Ленина, 105			население
44	ул. Школьная, 28	43.874281/ 43.102506	металлический контейнер, ограждений нет, площадь 1 кв.м.	1	0.75			Местная администрация с.п.Шордаково, ОГРН №1020700539056, 361705, КБР, с. Шордаково, Зольского района, ул. Ленина, 105			население
45	ул. Школьная, 35	43.874289/ 43.102506	металлический контейнер, ограждений нет, площадь 1 кв.м.	1	0.75			Местная администрация с.п.Шордаково, ОГРН №1020700539056, 361705, КБР, с. Шордаково, Зольского района, ул. Ленина, 105			население
46	ул. Школьная, 42	43.874301/ 43.102528	металлический контейнер, ограждений нет, площадь 1 кв.м.	1	0.75			Местная администрация с.п.Шордаково, ОГРН №1020700539056, 361705, КБР, с. Шордаково, Зольского района, ул. Ленина, 105			население

№ п/п	Адрес мест (площадок) накопления твердых коммунальных отходов	Географические координаты мест (площадок) накопления твердых коммунальных отходов	Технические характеристики мест (площадок) накопления твердых				Данные о собственниках мест (площадок) накопления твердых коммунальных отходов			Данные об источниках образования твердых коммунальных отходов, которые складываются в местах (на площадках) накопления твердых коммунальных отходов	
			сведения об используемом покрытии, ограждении, площади	количество		количество		для юридических лиц, в том числе органов государственной власти и местного самоуправления, - полное наименование и основной государственный регистрационный номер записи в Едином государственном реестре юридических лиц, фактический адрес	для индивидуальных предпринимателей - фамилия, имя, отчество, основной государственный регистрационный номер записи в Едином государственном реестре индивидуальных предпринимателей, адрес регистрации по месту жительства		для физических лиц - фамилия, имя, отчество, серия, номер и дата выдачи паспорта или иного документа, удостоверяющего личность в соответствии с законодательством Российской Федерации, адрес регистрации по месту жительства, контактные данные
				шт	м3	шт	м3				
47	ул. Школьная, 49	43.874304/ 43.102506	металлический контейнер, ограждений нет, площадь 1 кв.м.	1	0.75			Местная администрация с.п.Шордаково, ОГРН №1020700539056, 361705, КБР, с. Шордаково, Зольского района, ул. Ленина, 105			население
48	ул. Школьная, 55	43.8742890/ 43.102528	металлический контейнер, ограждений нет, площадь 1 кв.м.	1	0.75			Местная администрация с.п.Шордаково, ОГРН №1020700539056, 361705, КБР, с. Шордаково, Зольского района, ул. Ленина, 105			население
49	ул. Школьная, 57	43.8874390/ 43.102549	металлический контейнер, ограждений нет, площадь 1 кв.м.	1	0.75			Местная администрация с.п.Шордаково, ОГРН №1020700539056, 361705, КБР, с. Шордаково, Зольского района, ул. Ленина, 105			население
50	ул. Школьная, 63	43.874297/ 43.102495	металлический контейнер, ограждений нет, площадь 1 кв.м.	1	0.75			Местная администрация с.п.Шордаково, ОГРН №1020700539056, 361705, КБР, с. Шордаково, Зольского района, ул. Ленина, 105			население
51	ул. Школьная, 71	43.874285/ 43.102501	металлический контейнер, ограждений нет, площадь 1 кв.м.	1	0.75			Местная администрация с.п.Шордаково, ОГРН №1020700539056, 361705, КБР, с. Шордаково, Зольского района, ул. Ленина, 105			население
52	ул. Школьная, 74	43.874293/ 43.102528	металлический контейнер, ограждений нет, площадь 1 кв.м.	1	0.75			Местная администрация с.п.Шордаково, ОГРН №1020700539056, 361705, КБР, с. Шордаково, Зольского района, ул. Ленина, 105			население
53	ул. Урожайная, 2	43.874919/ 43.100468	металлический контейнер, ограждений нет, площадь 1 кв.м.	1	0.75			Местная администрация с.п.Шордаково, ОГРН №1020700539056, 361705, КБР, с. Шордаково, Зольского района, ул. Ленина, 105			население
54	ул. Урожайная, 11	43.874970/ 43.100494	металлический контейнер, ограждений нет, площадь 1 кв.м.	1	0.75			Местная администрация с.п.Шордаково, ОГРН №1020700539056, 361705, КБР, с. Шордаково, Зольского района, ул. Ленина, 105			население
55	ул. Урожайная, 21	43.875236/ 43.100527	металлический контейнер, ограждений нет, площадь 1 кв.м.	1	0.75			Местная администрация с.п.Шордаково, ОГРН №1020700539056, 361705, КБР, с. Шордаково, Зольского района, ул. Ленина, 105			население
56	ул. Урожайная, 31	43.871001/ 43.100521	металлический контейнер, ограждений нет, площадь 1 кв.м.	1	0.75			Местная администрация с.п.Шордаково, ОГРН №1020700539056, 361705, КБР, с. Шордаково, Зольского района, ул. Ленина, 105			население
57	ул. Урожайная, 39	43.874970/ 43.100478	металлический контейнер, ограждений нет, площадь 1 кв.м.	1	0.75			Местная администрация с.п.Шордаково, ОГРН №1020700539056, 361705, КБР, с. Шордаково, Зольского района, ул. Ленина, 105			население
58	ул. Урожайная, 8	43.874892/ 43.100393	металлический контейнер, ограждений нет, площадь 1 кв.м.	1	0.75			Местная администрация с.п.Шордаково, ОГРН №1020700539056, 361705, КБР, с. Шордаково, Зольского района, ул. Ленина, 105			население
59	ул. Подгорная, 2	43.878086/ 43.105923	металлический контейнер, ограждений нет, площадь 1 кв.м.	1	0.75			Местная администрация с.п.Шордаково, ОГРН №1020700539056, 361705, КБР, с. Шордаково, Зольского района, ул. Ленина, 105			население
60	ул. Подгорная, 10	43.878171/ 43.105955	металлический контейнер, ограждений нет, площадь 1 кв.м.	1	0.75			Местная администрация с.п.Шордаково, ОГРН №1020700539056, 361705, КБР, с. Шордаково, Зольского района, ул. Ленина, 105			население

№ п/п	Адрес мест (площадок) накопления твердых коммунальных отходов	Географические координаты мест (площадок) накопления твердых коммунальных отходов	Технические характеристики мест (площадок) накопления твердых				Данные о собственниках мест (площадок) накопления твердых коммунальных отходов				Данные об источниках образования твердых коммунальных отходов, которые складываются в местах (на площадках) накопления твердых коммунальных отходов
			сведения об используемом покрытии, ограждении, площади	количество		количество		для юридических лиц, в том числе органов государственной власти и местного самоуправления, - полное наименование и основной государственный регистрационный номер записи в Едином государственном реестре юридических лиц, фактический адрес	для индивидуальных предпринимателей - фамилия, имя, отчество, основной государственный регистрационный номер записи в Едином государственном реестре индивидуальных предпринимателей, адрес регистрации по месту жительства	для физических лиц - фамилия, имя, отчество, серия, номер и дата выдачи паспорта или иного документа, удостоверяющего личность в соответствии с законодательством Российской Федерации, адрес регистрации по месту жительства, контактные данные	
61	ул. Подгорная, 18	43.878082/ 43.105902	металлический контейнер, ограждений нет, площадь 1 кв.м.	1	0.75			Местная администрация с.п.Шордаково, ОГРН №1020700539056, 361705, КБР, с. Шордаково, Зольского района, ул. Ленина, 105			население
62	ул. Комсомольская, 1	43.878844/ 43.100055	металлический контейнер, ограждений нет, площадь 1 кв.м.	1	0.75			Местная администрация с.п.Шордаково, ОГРН №1020700539056, 361705, КБР, с. Шордаково, Зольского района, ул. Ленина, 105			население
63	ул. Комсомольская, 5	43.881017/ 43.100097	металлический контейнер, ограждений нет, площадь 1 кв.м.	1	0.75			Местная администрация с.п.Шордаково, ОГРН №1020700539056, 361705, КБР, с. Шордаково, Зольского района, ул. Ленина, 105			население
64	ул. Надречная, 2	43.8811752/ 43.088543	металлический контейнер, ограждений нет, площадь 1 кв.м.	1	0.75			Местная администрация с.п.Шордаково, ОГРН №1020700539056, 361705, КБР, с. Шордаково, Зольского района, ул. Ленина, 105			население
65	ул. Надречная, 6	43.881787/ 43.088618	металлический контейнер, ограждений нет, площадь 1 кв.м.	1	0.75			Местная администрация с.п.Шордаково, ОГРН №1020700539056, 361705, КБР, с. Шордаково, Зольского района, ул. Ленина, 105			население
66	ул. Надречная, 16	43.880112/ 43.092263	металлический контейнер, ограждений нет, площадь 1 кв.м.	1	0.75			Местная администрация с.п.Шордаково, ОГРН №1020700539056, 361705, КБР, с. Шордаково, Зольского района, ул. Ленина, 105			население
67	ул. Надречная, 26	43.879617/ 43.088229	металлический контейнер, ограждений нет, площадь 1 кв.м.	1	0.75			Местная администрация с.п.Шордаково, ОГРН №1020700539056, 361705, КБР, с. Шордаково, Зольского района, ул. Ленина, 105			население
68	ул. Надречная, 34	43.849710/ 43.088229	металлический контейнер, ограждений нет, площадь 1 кв.м.	1	0.75			Местная администрация с.п.Шордаково, ОГРН №1020700539056, 361705, КБР, с. Шордаково, Зольского района, ул. Ленина, 105			население
69	ул. Надречная, 44	43.879761/ 43.088135	металлический контейнер, ограждений нет, площадь 1 кв.м.	1	0.75			Местная администрация с.п.Шордаково, ОГРН №1020700539056, 361705, КБР, с. Шордаково, Зольского района, ул. Ленина, 105			население
70	ул. Надречная, 52	43.881176/ 43.091745	металлический контейнер, ограждений нет, площадь 1 кв.м.	1	0.75			Местная администрация с.п.Шордаково, ОГРН №1020700539056, 361705, КБР, с. Шордаково, Зольского района, ул. Ленина, 105			население
	с.п. Этоко										
1	с.п. Этоко, ул. Ногмова, 1	43.9457/43.1644	Грунт, ограждение отсутствует, 4 кв.м.	1	1.1			Местная администрация с.п.Этоко, ОГРН №1020700539463, 361707, КБР, с. Этоко, Зольского района, ул. Ногмова, 76			население
2	с.п. Этоко, ул. Ногмова, 3	43.9457/43.1644	Грунт, ограждение отсутствует, 4 кв.м.	1	1.1			Местная администрация с.п.Этоко, ОГРН №1020700539463, 361707, КБР, с. Этоко, Зольского района, ул. Ногмова, 76			население
3	с.п. Этоко, ул. Ногмова, 7	43.9457/43.1652	Грунт, ограждение отсутствует, 4 кв.м.	1	1.1			Местная администрация с.п.Этоко, ОГРН №1020700539463, 361707, КБР, с. Этоко, Зольского района, ул. Ногмова, 76			население
4	с.п. Этоко, ул. Ногмова, 11	43.9458/43.1664	Грунт, ограждение отсутствует, 4 кв.м.	1	1.1			Местная администрация с.п.Этоко, ОГРН №1020700539463, 361707, КБР, с. Этоко, Зольского района, ул. Ногмова, 76			бизнес и услуги
5	с.п. Этоко, ул. Ногмова, 15	43.9458/43.1671	Грунт, ограждение отсутствует, 4 кв.м.	1	1.1			Местная администрация с.п.Этоко, ОГРН №1020700539463, 361707, КБР, с. Этоко, Зольского района, ул. Ногмова, 76			население
6	с.п. Этоко, ул. Ногмова, 19	43.9459/43.1679	Грунт, ограждение отсутствует, 4 кв.м.	1	1.1			Местная администрация с.п.Этоко, ОГРН №1020700539463, 361707, КБР, с. Этоко, Зольского района, ул. Ногмова, 76			население

№ п/п	Адрес мест (площадок) накопления твердых коммунальных отходов	Географические координаты мест (площадок) накопления твердых коммунальных отходов	Технические характеристики мест (площадок) накопления твердых				Данные о собственниках мест (площадок) накопления твердых коммунальных отходов			Данные об источниках образования твердых коммунальных отходов, которые складываются в местах (на площадках) накопления твердых коммунальных отходов	
			сведения об используемом покрытии, ограждении, площади	количество		количество		для юридических лиц, в том числе органов государственной власти и местного самоуправления, - полное наименование и основной государственный регистрационный номер записи в Едином государственном реестре юридических лиц, фактический адрес	для индивидуальных предпринимателей - фамилия, имя, отчество, основной государственный регистрационный номер записи в Едином государственном реестре индивидуальных предпринимателей, адрес регистрации по месту жительства		для физических лиц - фамилия, имя, отчество, серия, номер и дата выдачи паспорта или иного документа, удостоверяющего личность в соответствии с законодательством Российской Федерации, адрес регистрации по месту жительства, контактные данные
				шт	м3	шт	м3				
7	с.п. Этоко, ул. Ногмова, 23	43,9459/43.1688	Грунт, ограждение отсутствует, 4 кв.м.	1	1,1			Месиная администрация с.п.Этоко, ОГРН №1020700539463, 361707, КБР, с. Этоко, Зольского района, ул. Ногмова, 76		население	
8	с.п. Этоко, ул. Ногмова, 27	43,9459/43.1694	Грунт, ограждение отсутствует, 4 кв.м.	1	1,1			Месиная администрация с.п.Этоко, ОГРН №1020700539463, 361707, КБР, с. Этоко, Зольского района, ул. Ногмова, 76		население	
9	с.п. Этоко, ул. Ногмова, 33	43,9460/43.1703	Грунт, ограждение отсутствует, 4 кв.м.	1	1,1			Месиная администрация с.п.Этоко, ОГРН №1020700539463, 361707, КБР, с. Этоко, Зольского района, ул. Ногмова, 76		население	
10	с.п. Этоко, ул. Ногмова, 37	43,9461/43.1711	Грунт, ограждение отсутствует, 4 кв.м.	1	1,1			Месиная администрация с.п.Этоко, ОГРН №1020700539463, 361707, КБР, с. Этоко, Зольского района, ул. Ногмова, 76		население	
11	с.п. Этоко, ул. Ногмова, 41	43,9461/43.1718	Грунт, ограждение отсутствует, 4 кв.м.	1	1,1			Месиная администрация с.п.Этоко, ОГРН №1020700539463, 361707, КБР, с. Этоко, Зольского района, ул. Ногмова, 76		население	
12	с.п. Этоко, ул. Ногмова, 47	43,9461/43.1725	Грунт, ограждение отсутствует, 4 кв.м.	1	1,1			Месиная администрация с.п.Этоко, ОГРН №1020700539463, 361707, КБР, с. Этоко, Зольского района, ул. Ногмова, 76		население	
13	с.п. Этоко, ул. Ногмова, 51	43,9462/43.1735	Грунт, ограждение отсутствует, 4 кв.м.	1	1,1			Месиная администрация с.п.Этоко, ОГРН №1020700539463, 361707, КБР, с. Этоко, Зольского района, ул. Ногмова, 76		население	
14	с.п. Этоко, ул. Ногмова, 57	43,9462/43.1742	Грунт, ограждение отсутствует, 4 кв.м.	1	1,1			Месиная администрация с.п.Этоко, ОГРН №1020700539463, 361707, КБР, с. Этоко, Зольского района, ул. Ногмова, 76		население	
15	с.п. Этоко, ул. Ногмова, 59	43,9463/43.1748	Грунт, ограждение отсутствует, 4 кв.м.	1	1,1			Месиная администрация с.п.Этоко, ОГРН №1020700539463, 361707, КБР, с. Этоко, Зольского района, ул. Ногмова, 76		население	
16	с.п. Этоко, ул. Ногмова, 65	43,9464/43.1760	Грунт, ограждение отсутствует, 4 кв.м.	1	1,1			Месиная администрация с.п.Этоко, ОГРН №1020700539463, 361707, КБР, с. Этоко, Зольского района, ул. Ногмова, 76		население, МКУ « д. культуры» с.п.Этоко, Местная администрация с.п.Этоко	
17	с.п. Этоко, ул. Ногмова, 69	43,9464/43.1772	Грунт, ограждение отсутствует, 4 кв.м.	1	1,1			Месиная администрация с.п.Этоко, ОГРН №1020700539463, 361707, КБР, с. Этоко, Зольского района, ул. Ногмова, 76		население	
18	с.п. Этоко, ул. Ногмова, 75	43,9465/43.1782	Грунт, ограждение отсутствует, 4 кв.м.	1	1,1			Месиная администрация с.п.Этоко, ОГРН №1020700539463, 361707, КБР, с. Этоко, Зольского района, ул. Ногмова, 76		население	
19	с.п. Этоко, ул. Ногмова, 79	43,9465/43.1782	Грунт, ограждение отсутствует, 4 кв.м.	1	1,1			Месиная администрация с.п.Этоко, ОГРН №1020700539463, 361707, КБР, с. Этоко, Зольского района, ул. Ногмова, 76		население	
20	с.п. Этоко, ул. Ногмова, 85	43,9466/43.1799	Грунт, ограждение отсутствует, 4 кв.м.	1	1,1			Месиная администрация с.п.Этоко, ОГРН №1020700539463, 361707, КБР, с. Этоко, Зольского района, ул. Ногмова, 76		население	
21	с.п. Этоко, ул. Ногмова, 89	43,9466/43.1807	Грунт, ограждение отсутствует, 4 кв.м.	1	1,1			Месиная администрация с.п.Этоко, ОГРН №1020700539463, 361707, КБР, с. Этоко, Зольского района, ул. Ногмова, 76		население	
22	с.п. Этоко, ул. Ногмова, 91	43,9467/43.1812	Грунт, ограждение отсутствует, 4 кв.м.	1	1,1			Месиная администрация с.п.Этоко, ОГРН №1020700539463, 361707, КБР, с. Этоко, Зольского района, ул. Ногмова, 76		население	
23	с.п. Этоко, ул. Ногмова, 93	43,9467/43.1816	Грунт, ограждение отсутствует, 4 кв.м.	1	1,1			Месиная администрация с.п.Этоко, ОГРН №1020700539463, 361707, КБР, с. Этоко, Зольского района, ул. Ногмова, 76		население	
24	с.п. Этоко, ул. Ногмова, 97	43,9467/43.1822	Грунт, ограждение отсутствует, 4 кв.м.	1	1,1			Месиная администрация с.п.Этоко, ОГРН №1020700539463, 361707, КБР, с. Этоко, Зольского района, ул. Ногмова, 76		население	
25	с.п. Этоко, ул. Ногмова, 101	43,9467/43.1827	Грунт, ограждение отсутствует, 4 кв.м.	1	1,1			Месиная администрация с.п.Этоко, ОГРН №1020700539463, 361707, КБР, с. Этоко, Зольского района, ул. Ногмова, 76		население	
26	с.п. Этоко, ул. Ногмова, 107	43,9468/43.1837	Грунт, ограждение отсутствует, 4 кв.м.	1	1,1			Месиная администрация с.п.Этоко, ОГРН №1020700539463, 361707, КБР, с. Этоко, Зольского района, ул. Ногмова, 76		население	
27	с.п. Этоко, ул. Ногмова, 111	43,9468/43.1846	Грунт, ограждение отсутствует, 4 кв.м.	1	1,1			Месиная администрация с.п.Этоко, ОГРН №1020700539463, 361707, КБР, с. Этоко, Зольского района, ул. Ногмова, 76		население	
28	с.п. Этоко, ул. Ногмова, 115	43,9469/43.1850	Грунт, ограждение отсутствует, 4 кв.м.	1	1,1			Месиная администрация с.п.Этоко, ОГРН №1020700539463, 361707, КБР, с. Этоко, Зольского района, ул. Ногмова, 76		население	
29	с.п. Этоко, 100 м на восток от ул. Ногмова, 117	43,9469/43.1859	Грунт, ограждение отсутствует, 4 кв.м.	1	1,1			Месиная администрация с.п.Этоко, ОГРН №1020700539463, 361707, КБР, с. Этоко, Зольского района, ул. Ногмова, 76		население	

№ п/п	Адрес мест (площадок) накопления твердых коммунальных отходов	Географические координаты мест (площадок) накопления твердых коммунальных отходов	Технические характеристики мест (площадок) накопления твердых				Данные о собственниках мест (площадок) накопления твердых коммунальных отходов			Данные об источниках образования твердых коммунальных отходов, которые складываются в местах (на площадках) накопления твердых коммунальных отходов	
			сведения об используемом покрытии, ограждении, площади	количество		количество		для юридических лиц, в том числе органов государственной власти и местного самоуправления, - полное наименование и основной государственный регистрационный номер записи в Едином государственном реестре юридических лиц, фактический адрес	для индивидуальных предпринимателей - фамилия, имя, отчество, основной государственный регистрационный номер записи в Едином государственном реестре индивидуальных предпринимателей, адрес регистрации по месту жительства		для физических лиц - фамилия, имя, отчество, серия, номер и дата выдачи паспорта или иного документа, удостоверяющего личность в соответствии с законодательством Российской Федерации, адрес регистрации по месту жительства, контактные данные
				шт	м3	шт	м3				
30	с.п. Этоко, ул. Надречная, 33	43,9451/43.1701	Грунт, ограждение отсутствует, 4 кв.м.	1	1.1			Месиная администрация с.п.Этоко, ОГРН №1020700539463, 361707, КБР, с. Этоко, Зольского района, ул. Ногмова, 76			население
31	с.п. Этоко, ул. Надречная, 45	43,9450/43.1751	Грунт, ограждение отсутствует, 4 кв.м.	1	1.1			Месиная администрация с.п.Этоко, ОГРН №1020700539463, 361707, КБР, с. Этоко, Зольского района, ул. Ногмова, 76			население
32	с.п. Этоко, ул. Надречная, 47	43,9452/43.1758	Грунт, ограждение отсутствует, 6 кв.м.	2	1.1			Месиная администрация с.п.Этоко, ОГРН №1020700539463, 361707, КБР, с. Этоко, Зольского района, ул. Ногмова, 76			население
33	с.п. Этоко, ул. Надречная, 55	43,9453/43.1767	Грунт, ограждение отсутствует, 6 кв.м.	2	1.1			Месиная администрация с.п.Этоко, ОГРН №1020700539463, 361707, КБР, с. Этоко, Зольского района, ул. Ногмова, 76			население
34	с.п. Этоко, пер. Школьный, 3	43,9471/43.1765	Асфальт, ограждение отсутствует, 6 кв.м.	2	1.1			Месиная администрация с.п.Этоко, ОГРН №1020700539463, 361707, КБР, с. Этоко, Зольского района, ул. Ногмова, 76			население, ФАП, МКОУ « СОШ» с.п. Этоко
35	с.п. Этоко, ул. 60 лет Октября, 2	43,9467/43.1678	Грунт, ограждение отсутствует, 4 кв.м.	1	1.1			Месиная администрация с.п.Этоко, ОГРН №1020700539463, 361707, КБР, с. Этоко, Зольского района, ул. Ногмова, 76			население
36	с.п. Этоко, ул. 60 лет Октября, 10	43,9477/43.1688	Грунт, ограждение отсутствует, 4 кв.м.	1	1.1			Месиная администрация с.п.Этоко, ОГРН №1020700539463, 361707, КБР, с. Этоко, Зольского района, ул. Ногмова, 76			население
37	с.п. Этоко, ул. 60 лет Октября, 18	43,9477/43.1702	Грунт, ограждение отсутствует, 4 кв.м.	1	1.1			Месиная администрация с.п.Этоко, ОГРН №1020700539463, 361707, КБР, с. Этоко, Зольского района, ул. Ногмова, 76			население
38	с.п. Этоко, ул. 60 лет Октября, 26	43,9478/43.1714	Грунт, ограждение отсутствует, 4 кв.м.	1	1.1			Месиная администрация с.п.Этоко, ОГРН №1020700539463, 361707, КБР, с. Этоко, Зольского района, ул. Ногмова, 76			население
39	с.п. Этоко, ул. 60 лет Октября, 34	43,9479/43.1727	Грунт, ограждение отсутствует, 4 кв.м.	1	1.1			Месиная администрация с.п.Этоко, ОГРН №1020700539463, 361707, КБР, с. Этоко, Зольского района, ул. Ногмова, 76			население
40	с.п. Этоко, ул. 60 лет Октября, 35	43,9480/43.1742	Грунт, ограждение отсутствует, 4 кв.м.	1	1.1			Месиная администрация с.п.Этоко, ОГРН №1020700539463, 361707, КБР, с. Этоко, Зольского района, ул. Ногмова, 76			население
41	с.п. Этоко, ул. 60 лет Октября, 48	43,9481/43.1770	Грунт, ограждение отсутствует, 4 кв.м.	1	1.1			Месиная администрация с.п.Этоко, ОГРН №1020700539463, 361707, КБР, с. Этоко, Зольского района, ул. Ногмова, 76			население
42	с.п. Этоко, ул. 60 лет Октября, 56	43,9482/43.1779	Грунт, ограждение отсутствует, 4 кв.м.	1	1.1			Месиная администрация с.п.Этоко, ОГРН №1020700539463, 361707, КБР, с. Этоко, Зольского района, ул. Ногмова, 76			население
43	с.п. Этоко, ул. 60 лет Октября, 62	43,9483/43.1790	Грунт, ограждение отсутствует, 4 кв.м.	1	1.1			Месиная администрация с.п.Этоко, ОГРН №1020700539463, 361707, КБР, с. Этоко, Зольского района, ул. Ногмова, 76			население
44	с.п. Этоко, ул. 60 лет Октября, 72	43,9484/43.1807	Грунт, ограждение отсутствует, 4 кв.м.	1	1.1			Месиная администрация с.п.Этоко, ОГРН №1020700539463, 361707, КБР, с. Этоко, Зольского района, ул. Ногмова, 76			население
45	с.п. Этоко, ул. 60 лет Октября, 78	43,9484/43.1818	Грунт, ограждение отсутствует, 4 кв.м.	1	1.1			Месиная администрация с.п.Этоко, ОГРН №1020700539463, 361707, КБР, с. Этоко, Зольского района, ул. Ногмова, 76			население
46	с.п. Этоко, ул. 60 лет Октября, 88	43,9485/43.1838	Грунт, ограждение отсутствует, 4 кв.м.	1	1.1			Месиная администрация с.п.Этоко, ОГРН №1020700539463, 361707, КБР, с. Этоко, Зольского района, ул. Ногмова, 76			население
47	с.п. Этоко, ул. 60 лет Октября, 96	43,9486/43.1848	Грунт, ограждение отсутствует, 4 кв.м.	1	1.1			Месиная администрация с.п.Этоко, ОГРН №1020700539463, 361707, КБР, с. Этоко, Зольского района, ул. Ногмова, 76			население
	с.п.Белокаменское										
1	с.п. Белокаменское, ул. Молодежная, 2	43.882325, 43.023777	пластиковый контейнер, ограждения нст, площадка с бетонным покрытием, S 1м2	1	0.75			Местная администрация с.п. Белокаменское, ОГРН №1020700539034, 361720, КБР, с. Белокаменское, Зольского района, ул. Центральная, 1			население
2	с.п. Белокаменское, ул. Молодежная, 8	43.882513, 43.025462	пластиковый контейнер, ограждения нст, площадка с бетонным покрытием, S 1м2	1	0.75			Местная администрация с.п. Белокаменское, ОГРН №1020700539034, 361720, КБР, с. Белокаменское, Зольского района, ул. Центральная, 1			Администрация с.п. Белокаменское

№ п/п	Адрес мест (площадок) накопления твердых коммунальных отходов	Географические координаты мест (площадок) накопления твердых коммунальных отходов	Технические характеристики мест (площадок) накопления твердых				Данные о собственниках мест (площадок) накопления твердых коммунальных отходов			Данные об источниках образования твердых коммунальных отходов, которые складываются в местах (на площадках) накопления твердых коммунальных отходов	
			сведения об используемом покрытии, ограждении, площади	количество		количество		для юридических лиц, в том числе органов государственной власти и местного самоуправления, - полное наименование и основной государственный регистрационный номер записи в Едином государственном реестре юридических лиц, фактический адрес	для индивидуальных предпринимателей - фамилия, имя, отчество, основной государственный регистрационный номер записи в Едином государственном реестре индивидуальных предпринимателей, адрес регистрации по месту жительства		для физических лиц - фамилия, имя, отчество, серия, номер и дата выдачи паспорта или иного документа, удостоверяющего личность в соответствии с законодательством Российской Федерации, адрес регистрации по месту жительства, контактные данные
шт	м3	шт		м3							
3	с.п. Белокаменское, ул. Молодежная, 12	43.882628, 43.026264	пластиковый контейнер, ограждения нет, площадка с бетонным покрытием, S 1м2	1	0.75			Местная администрация с.п. Белокаменское, ОГРН №1020700539034, 361720, КБР, с. Белокаменское, Зольского района, ул. Центральная, 1			население
4	с.п. Белокаменское, ул. Молодежная, 16	43.882746, 43.027130	металлический контейнер, ограждения нет, площадка с бетонным покрытием, S 1м2	1	0.75			Местная администрация с.п. Белокаменское, ОГРН №1020700539034, 361720, КБР, с. Белокаменское, Зольского района, ул. Центральная, 1			население
5	с.п. Белокаменское, ул. Молодежная, 20	43.882882, 43.028171	пластиковый контейнер, ограждения нет, площадка с бетонным покрытием, S 1м2	1	0.75			Местная администрация с.п. Белокаменское, ОГРН №1020700539034, 361720, КБР, с. Белокаменское, Зольского района, ул. Центральная, 1			население
6	с.п. Белокаменское, ул. Молодежная, 24	43.882957, 43.028797	пластиковый контейнер, ограждения нет, площадка с бетонным покрытием, S 1м2	1	0.75			Местная администрация с.п. Белокаменское, ОГРН №1020700539034, 361720, КБР, с. Белокаменское, Зольского района, ул. Центральная, 1			население
7	с.п. Белокаменское, ул. Молодежная, 28	43.883020, 43.029275	пластиковый контейнер, ограждения нет, площадка с бетонным покрытием, S 1м2	1	0.75			Местная администрация с.п. Белокаменское, ОГРН №1020700539034, 361720, КБР, с. Белокаменское, Зольского района, ул. Центральная, 1			население
8	с.п. Белокаменское, ул. Молодежная, 32	43.883209, 43.030758	пластиковый контейнер, ограждения нет, площадка с бетонным покрытием, S 1м2	1	0.75			Местная администрация с.п. Белокаменское, ОГРН №1020700539034, 361720, КБР, с. Белокаменское, Зольского района, ул. Центральная, 1			население
9	с.п. Белокаменское, ул. Молодежная, 36	43.883255, 43.031364	пластиковый контейнер, ограждения нет, площадка с бетонным покрытием, S 1м2	1	0.75			Местная администрация с.п. Белокаменское, ОГРН №1020700539034, 361720, КБР, с. Белокаменское, Зольского района, ул. Центральная, 1			население
10	с.п. Белокаменское, ул. Молодежная, 40	43.883255, 43.031973	пластиковый контейнер, ограждения нет, площадка с бетонным покрытием, S 1м2	1	0.75			Местная администрация с.п. Белокаменское, ОГРН №1020700539034, 361720, КБР, с. Белокаменское, Зольского района, ул. Центральная, 1			население
11	с.п. Белокаменское, ул. Молодежная, 44	43.883273, 43.033218	пластиковый контейнер, ограждения нет, площадка с бетонным покрытием, S 1м2	1	0.75			Местная администрация с.п. Белокаменское, ОГРН №1020700539034, 361720, КБР, с. Белокаменское, Зольского района, ул. Центральная, 1			население

№ п/п	Адрес мест (площадок) накопления твердых коммунальных отходов	Географические координаты мест (площадок) накопления твердых коммунальных отходов	Технические характеристики мест (площадок) накопления твердых				Данные о собственниках мест (площадок) накопления твердых коммунальных отходов			Данные об источниках образования твердых коммунальных отходов, которые складываются в местах (на площадках) накопления твердых коммунальных отходов	
			сведения об используемом покрытии, ограждении, площади	количество		количество		для юридических лиц, в том числе органов государственной власти и местного самоуправления, - полное наименование и основной государственный регистрационный номер записи в Едином государственном реестре юридических лиц, фактический адрес	для индивидуальных предпринимателей - фамилия, имя, отчество, основной государственный регистрационный номер записи в Едином государственном реестре индивидуальных предпринимателей, адрес регистрации по месту жительства		для физических лиц - фамилия, имя, отчество, серия, номер и дата выдачи паспорта или иного документа, удостоверяющего личность в соответствии с законодательством Российской Федерации, адрес регистрации по месту жительства, контактные данные
				шт	м3	шт	м3				
12	с.п. Белокаменское, ул. Молодежная, 50	43.883319, 43.034384	пластиковый контейнер, ограждения нет, площадка с бетонным покрытием, S 1м2	1	0.75	-	-	Местная администрация с.п. Белокаменское, ОГРН №1020700539034, 361720, КБР, с. Белокаменское, Зольского района, ул. Центральная, 1			население
13	с.п. Белокаменское, ул. Молодежная, 56	43.883325, 43.035522	пластиковый контейнер, ограждения нет, площадка с бетонным покрытием, S 1м2	1	0.75	-	-	Местная администрация с.п. Белокаменское, ОГРН №1020700539034, 361720, КБР, с. Белокаменское, Зольского района, ул. Центральная, 1			население
14	с.п. Белокаменское, ул. Молодежная, 62	43.883338, 43.037111	пластиковый контейнер, ограждения нет, площадка с бетонным покрытием, S 1м2	1	0.75	-	-	Местная администрация с.п. Белокаменское, ОГРН №1020700539034, 361720, КБР, с. Белокаменское, Зольского района, ул. Центральная, 1			население
15	с.п. Белокаменское, ул. Центральная, 1 Администрация СП	43.881863, 43.023257	пластиковый контейнер, ограждения нет, площадка с бетонным покрытием, S 1м2	1	0.75	-	-	Местная администрация с.п. Белокаменское, ОГРН №1020700539034, 361720, КБР, с. Белокаменское, Зольского района, ул. Центральная, 1			население
16	с.п. Белокаменское, ул. Центральная, 2 МКОУ «СОШ» (школьный блок)	43.882418, 43.023595	пластиковый контейнер, ограждения нет, площадка с бетонным покрытием, S 1м2	1	0.75	-	-	Местная администрация с.п. Белокаменское, ОГРН №1020700539034, 361720, КБР, с. Белокаменское, Зольского района, ул. Центральная, 1			МКОУ «СОШ» (школьный блок)
17	с.п. Белокаменское, ул. Центральная, 3 магазин «ООО «Кооператор»	43.882117, 43.022313	пластиковый контейнер, ограждения нет, площадка с бетонным покрытием, S 1м2	1	0.75	-	-	Местная администрация с.п. Белокаменское, ОГРН №1020700539034, 361720, КБР, с. Белокаменское, Зольского района, ул. Центральная, 1			население, магазин
18	с.п. Белокаменское, ул. Центральная, д. 4 МКОУ «СОШ» (дошкольный блок)	43.882664, 43.021626	пластиковый контейнер, ограждения нет, площадка с бетонным покрытием, S 1м2	1	0.75	-	-	Местная администрация с.п. Белокаменское, ОГРН №1020700539034, 361720, КБР, с. Белокаменское, Зольского района, ул. Центральная, 1			МКОУ «СОШ» (дошкольный блок)
19	с.п. Белокаменское, ул. Центральная, 2а ФОКОТ	43.8836, 43.02322	пластиковый контейнер, ограждения нет, площадка с бетонным покрытием, S 1м2	1	0.75	-	-	Местная администрация с.п. Белокаменское, ОГРН №1020700539034, 361720, КБР, с. Белокаменское, Зольского района, ул. Центральная, 1			население
20	с.п. Белокаменское, ул. Центральная, 7	43.882096, 43.020867	пластиковый контейнер, ограждения нет, площадка с бетонным покрытием, S 1м2	2	0.75	-	-	Местная администрация с.п. Белокаменское, ОГРН №1020700539034, 361720, КБР, с. Белокаменское, Зольского района, ул. Центральная, 1			население

№ п/п	Адрес мест (площадок) накопления твердых коммунальных отходов	Географические координаты мест (площадок) накопления твердых коммунальных отходов	Технические характеристики мест (площадок) накопления твердых				Данные о собственниках мест (площадок) накопления твердых коммунальных отходов					Данные об источниках образования твердых коммунальных отходов, которые складываются в местах (на площадках) накопления твердых коммунальных отходов
			сведения об используемом покрытии, ограждении, площади	количество		количество		для юридических лиц, в том числе органов государственной власти и местного самоуправления, - полное наименование и основной государственный регистрационный номер записи в Едином государственном реестре юридических лиц, фактический адрес	для индивидуальных предпринимателей - фамилия, имя, отчество, основной государственный регистрационный номер записи в Едином государственном реестре индивидуальных предпринимателей, адрес регистрации по месту жительства	для физических лиц - фамилия, имя, отчество, серия, номер и дата выдачи паспорта или иного документа, удостоверяющего личность в соответствии с законодательством Российской Федерации, адрес регистрации по месту жительства, контактные данные		
				шт	м3	шт	м3					
21	с.п. Белокаменское, ул. Центральная, 11	43.882260, 43.019687	пластиковый контейнер, ограждения нет, площадка с бетонным покрытием, S 1м2	1	0.75	-	-	Местная администрация с.п. Белокаменское, ОГРН №1020700539034, 361720, КБР, с. Белокаменское, Зольского района, ул. Центральная, 1			население	
22	с.п. Белокаменское, ул. Центральная, 13	43.882361, 43.018885	пластиковый контейнер, ограждения нет, площадка с бетонным покрытием, S 1м2	1	0.75	-	-	Местная администрация с.п. Белокаменское, ОГРН №1020700539034, 361720, КБР, с. Белокаменское, Зольского района, ул. Центральная, 1			население	
23	с.п. Белокаменское, ул. Центральная, 18	43.882831, 43.018378	пластиковый контейнер, ограждения нет, площадка с бетонным покрытием, S 1м2	2	0.75	-	-	Местная администрация с.п. Белокаменское, ОГРН №1020700539034, 361720, КБР, с. Белокаменское, Зольского района, ул. Центральная, 1			население	
24	с.п. Белокаменское, ул. Почтовая, 13	43.881888, 43.017367	пластиковый контейнер, ограждения нет, площадка с бетонным покрытием, S 1м2	1	0.75	-	-	Местная администрация с.п. Белокаменское, ОГРН №1020700539034, 361720, КБР, с. Белокаменское, Зольского района, ул. Центральная, 1			Средняя общеобразовательная школа» сельского поселения Белокаменское	
25	с.п. Белокаменское, ул. Крайняя, 2	43.880960, 43.020311	пластиковый контейнер, ограждения нет, площадка с бетонным покрытием, S 1м2	1	0.75	-	-	Местная администрация с.п. Белокаменское, ОГРН №1020700539034, 361720, КБР, с. Белокаменское, Зольского района, ул. Центральная, 1			население	
26	с.п.Белокаменское ул. Крайняя, д.4		пластиковый контейнер, ограждения нет, площадка с бетонным покрытием, S 1м2	1	0.75	-	-	Местная администрация с.п. Белокаменское, ОГРН №1020700539034, 361720, КБР, с. Белокаменское, Зольского района, ул. Центральная, 1			население	
27	с.п. Белокаменское, ул. Крайняя, 8	43.881111, 43.019043	пластиковый контейнер, ограждения нет, площадка с бетонным покрытием, S 1м2	1	0.75	-	-	Местная администрация с.п. Белокаменское, ОГРН №1020700539034, 361720, КБР, с. Белокаменское, Зольского района, ул. Центральная, 1			население	
28	с.п. Белокаменское, ул. Крайняя, 10	43.881187, 43.018498	пластиковый контейнер, ограждения нет, площадка с бетонным покрытием, S 1м2	1	0.75	-	-	Местная администрация с.п. Белокаменское, ОГРН №1020700539034, 361720, КБР, с. Белокаменское, Зольского района, ул. Центральная, 1			население	
29	с.п. Белокаменское, ул. Крайняя, 12	43.881212, 43.018064	пластиковый контейнер, ограждения нет, площадка с бетонным покрытием, S 1м2	1	0.75	-	-	Местная администрация с.п. Белокаменское, ОГРН №1020700539034, 361720, КБР, с. Белокаменское, Зольского района, ул. Центральная, 1			население	

№ п/п	Адрес мест (площадок) накопления твердых коммунальных отходов	Географические координаты мест (площадок) накопления твердых коммунальных отходов	Технические характеристики мест (площадок) накопления твердых				Данные о собственниках мест (площадок) накопления твердых коммунальных отходов			Данные об источниках образования твердых коммунальных отходов, которые складываются в местах (на площадках) накопления твердых коммунальных отходов	
			сведения об используемом покрытии, ограждении, площади	количество		количество		для юридических лиц, в том числе органов государственной власти и местного самоуправления, - полное наименование и основной государственный регистрационный номер записи в Едином государственном реестре юридических лиц, фактический адрес	для индивидуальных предпринимателей - фамилия, имя, отчество, основной государственный регистрационный номер записи в Едином государственном реестре индивидуальных предпринимателей, адрес регистрации по месту жительства		для физических лиц - фамилия, имя, отчество, серия, номер и дата выдачи паспорта или иного документа, удостоверяющего личность в соответствии с законодательством Российской Федерации, адрес регистрации по месту жительства, контактные данные
				шт	м3	шт	м3				
1	с. Анзорей, ул. Ленина пересечение пер. Последний, с нечетной стороны		асфальтовое покрытие, 4х4 метра	1	1.1			Местная администрации с.п. Анзорей, 361350, КБР, Лескенский район, село Анзорей, ул. Шинахова, 118, ОГРН №1020700652103			население
2	с. Анзорей, ул. Ленина между пер. Последний и ул. Молодежной с нечетной стороны		асфальтовое покрытие, 4х4 метра	1	1.1			Местная администрации с.п. Анзорей, 361350, КБР, Лескенский район, село Анзорей, ул. Шинахова, 118, ОГРН №1020700652103			население
3	с. Анзорей, ул. Ленина пересечение ул. Молодежной с нечетной стороны		асфальтовое покрытие, 4х4 метра	1	1.1			Местная администрации с.п. Анзорей, 361350, КБР, Лескенский район, село Анзорей, ул. Шинахова, 118, ОГРН №1020700652103			население
4	с. Анзорей, ул. Ленина, 259 мжду ул. Осетинская и ул. Молодежной с нечетной стороны		асфальтовое покрытие, 4х4 метра	1	1.1			Местная администрации с.п. Анзорей, 361350, КБР, Лескенский район, село Анзорей, ул. Шинахова, 118, ОГРН №1020700652103			население
5	с. Анзорей, ул. Ленина, 243 мжду ул. Осетинская и ул. Молодежной с нечетной стороны		асфальтовое покрытие, 4х4 метра	1	1.1			Местная администрации с.п. Анзорей, 361350, КБР, Лескенский район, село Анзорей, ул. Шинахова, 118, ОГРН №1020700652103			население
6	с. Анзорей, ул. Ленина пересечение ул. Осетинская с нечетной стороны		асфальтовое покрытие, 4х4 метра	1	1.1			Местная администрации с.п. Анзорей, 361350, КБР, Лескенский район, село Анзорей, ул. Шинахова, 118, ОГРН №1020700652103			население
7	с. Анзорей, ул. Ленина между ул. Осетинская и ул. Лермонтова с нечетной стороны		асфальтовое покрытие, 4х4 метра	2	1.1			Местная администрации с.п. Анзорей, 361350, КБР, Лескенский район, село Анзорей, ул. Шинахова, 118, ОГРН №1020700652103			население
8	с. Анзорей, ул. Ленина пересечения ул. Лермонтова с нечетной стороны		асфальтовое покрытие, 4х4 метра	1	1.1			Местная администрации с.п. Анзорей, 361350, КБР, Лескенский район, село Анзорей, ул. Шинахова, 118, ОГРН №1020700652103			население
9	с. Анзорей, ул. Ленина между ул. Победы и ул. Лермонтова с нечетной стороны		асфальтовое покрытие, 4х4 метра	2	1.1			Местная администрации с.п. Анзорей, 361350, КБР, Лескенский район, село Анзорей, ул. Шинахова, 118, ОГРН №1020700652103			население
10	с. Анзорей, ул. Ленина, 203 мжду ул. Победы и ул. Пушкина с нечетной стороны		асфальтовое покрытие, 4х4 метра	1	1.1			Местная администрации с.п. Анзорей, 361350, КБР, Лескенский район, село Анзорей, ул. Шинахова, 118, ОГРН №1020700652103			население
11	с. Анзорей, ул. Ленина, 191 мжду ул. Победы и ул. Пушкина с нечетной стороны		асфальтовое покрытие, 4х4 метра	2	1.1			Местная администрации с.п. Анзорей, 361350, КБР, Лескенский район, село Анзорей, ул. Шинахова, 118, ОГРН №1020700652103			население

№ п/п	Адрес мест (площадок) накопления твердых коммунальных отходов	Географические координаты мест (площадок) накопления твердых коммунальных отходов	Технические характеристики мест (площадок) накопления твердых				Данные о собственниках мест (площадок) накопления твердых коммунальных отходов			Данные об источниках образования твердых коммунальных отходов, которые складываются в местах (на площадках) накопления твердых коммунальных отходов	
			сведения об используемом покрытии, ограждении, площади	количество		количество		для юридических лиц, в том числе органов государственной власти и местного самоуправления, - полное наименование и основной государственный регистрационный номер записи в Едином государственном реестре юридических лиц, фактический адрес	для индивидуальных предпринимателей - фамилия, имя, отчество, основной государственный регистрационный номер записи в Едином государственном реестре индивидуальных предпринимателей, адрес регистрации по месту жительства		для физических лиц - фамилия, имя, отчество, серия, номер и дата выдачи паспорта или иного документа, удостоверяющего личность в соответствии с законодательством Российской Федерации, адрес регистрации по месту жительства, контактные данные
шт	м3	шт		м3							
12	с. Анзорей, ул. Ленина, 183 между ул. Победы и ул. Пушкина с нечетной стороны		асфальтовое покрытие, 4х4 метра	1	1.1			Местная администрации с.п. Анзорей, 361350, КБР, Лескенский район, село Анзорей, ул. Шинахова, 118, ОГРН №1020700652103			население
13	с. Анзорей, ул. Ленина, 179 между ул. Победы и ул. Пушкина с нечетной стороны		асфальтовое покрытие, 4х4 метра	2	1.1			Местная администрации с.п. Анзорей, 361350, КБР, Лескенский район, село Анзорей, ул. Шинахова, 118, ОГРН №1020700652103			население
14	с. Анзорей, ул. Ленина пересечение ул. Пушкина с нечетной стороны		асфальтовое покрытие, 4х4 метра	2	1.1			Местная администрации с.п. Анзорей, 361350, КБР, Лескенский район, село Анзорей, ул. Шинахова, 118, ОГРН №1020700652103			население
15	с.Анзорей, ул. Ленина между ул. Кирова и ул. Пушкина с нечетной стороны		асфальтовое покрытие, 4х4 метра	2	1.1			Местная администрации с.п. Анзорей, 361350, КБР, Лескенский район, село Анзорей, ул. Шинахова, 118, ОГРН №1020700652103			население
16	с. Анзорей, ул. Ленина Детский сад		асфальтовое покрытие, 4х4 метра	2	1.1			Местная администрации с.п. Анзорей, 361350, КБР, Лескенский район, село Анзорей, ул. Шинахова, 118, ОГРН №1020700652103			население
17	с. Анзорей, ул. Ленина, 112 между ул. Кирова и ул. Речная с нечетной стороны		асфальтовое покрытие, 4х4 метра	2	1.1			Местная администрации с.п. Анзорей, 361350, КБР, Лескенский район, село Анзорей, ул. Шинахова, 118, ОГРН №1020700652103			население
18	с. Анзорей, ул. Ленина между ул. Хамгокова и ул. Речная с нечетной стороны		асфальтовое покрытие, 4х4 метра	1	1.1			Местная администрации с.п. Анзорей, 361350, КБР, Лескенский район, село Анзорей, ул. Шинахова, 118, ОГРН №1020700652103			население
19	с.Анзорей, ул. Ленина территория старого д.а быта		асфальтовое покрытие, 4х4 метра	2	1.1			Местная администрации с.п. Анзорей, 361350, КБР, Лескенский район, село Анзорей, ул. Шинахова, 118, ОГРН №1020700652103			население
20	с. Анзорей, ул. Хамгокова территория Лескенского ПО		асфальтовое покрытие, 4х4 метра	0	1.1			Местная администрации с.п. Анзорей, 361350, КБР, Лескенский район, село Анзорей, ул. Шинахова, 118, ОГРН №1020700652103			население
21	с. Анзорей, ул. Хамгокова территория Прокуратуры		асфальтовое покрытие, 4х4 метра	1	1.1			Прокуратура Лескенского района КБР, ул. Хамгокова, 37			Прокуратура Лескенского района КБР
22	с. Анзорей, ул. Хамгокова территория ЛескенГАЗ		асфальтовое покрытие, 4х4 метра	1	1.1			Местная администрации с.п. Анзорей, 361350, КБР, Лескенский район, село Анзорей, ул. Шинахова, 118, ОГРН №1020700652103			население

№ п/п	Адрес мест (площадок) накопления твердых коммунальных отходов	Географические координаты мест (площадок) накопления твердых коммунальных отходов	Технические характеристики мест (площадок) накопления твердых				Данные о собственниках мест (площадок) накопления твердых коммунальных отходов			Данные об источниках образования твердых коммунальных отходов, которые складываются в местах (на площадках) накопления твердых коммунальных отходов	
			сведения об используемом покрытии, ограждении, площади	количество		количество		для юридических лиц, в том числе органов государственной власти и местного самоуправления, - полное наименование и основной государственный регистрационный номер записи в Едином государственном реестре юридических лиц, фактический адрес	для индивидуальных предпринимателей - фамилия, имя, отчество, основной государственный регистрационный номер записи в Едином государственном реестре индивидуальных предпринимателей, адрес регистрации по месту жительства		для физических лиц - фамилия, имя, отчество, серия, номер и дата выдачи паспорта или иного документа, удостоверяющего личность в соответствии с законодательством Российской Федерации, адрес регистрации по месту жительства, контактные данные
				шт	м3	шт	м3				
23	с. Анзорей, ул. Шинахова территория МУ Администрации с.п.Анзорей		асфальтовое покрытие, 4х4 метра	2	1.1			Местная администрации с.п. Анзорей, 361350, КБР, Лескенский район, село Анзорей, ул. Шинахова, 118, ОГРН №1020700652103			население
24	с. Анзорей, ул. Шинахова, 114 между ул. Хамгокова и ул. Щорса с четной стороны		асфальтовое покрытие, 4х4 метра	1	1.1			Местная администрации с.п. Анзорей, 361350, КБР, Лескенский район, село Анзорей, ул. Шинахова, 118, ОГРН №1020700652103			население
25	с. Анзорей, ул. Шинахова, 104 между ул. Хамгокова и ул. Щорса с четной стороны		асфальтовое покрытие, 4х4 метра	1	1.1			Местная администрации с.п. Анзорей, 361350, КБР, Лескенский район, село Анзорей, ул. Шинахова, 118, ОГРН №1020700652103			население
26	с. Анзорей, ул. Шинахова, 92 между ул. Хамгокова и ул. Щорса с четной сторон		асфальтовое покрытие, 4х4 метра	1	1.1			Местная администрации с.п. Анзорей, 361350, КБР, Лескенский район, село Анзорей, ул. Шинахова, 118, ОГРН №1020700652103			население
27	с. Анзорей, ул. Шинахова, 82 между ул. Школьной и ул. Щорса с четной стороны		асфальтовое покрытие, 4х4 метра	1	1.1			Местная администрации с.п. Анзорей, 361350, КБР, Лескенский район, село Анзорей, ул. Шинахова, 118, ОГРН №1020700652103			население
28	с. Анзорей, ул. Шинахова, 78 между ул. Школьной и ул. Щорса с четной стороны		асфальтовое покрытие, 4х4 метра	1	1.1			Местная администрации с.п. Анзорей, 361350, КБР, Лескенский район, село Анзорей, ул. Шинахова, 118, ОГРН №1020700652103			население
29	с. Анзорей, ул. Шинахова, 74 между ул. Школьной и ул. Щорса с четной стороны		асфальтовое покрытие, 4х4 метра	1	1.1			Местная администрации с.п. Анзорей, 361350, КБР, Лескенский район, село Анзорей, ул. Шинахова, 118, ОГРН №1020700652103			население
30	с. Анзорей, ул. Хамгокова территория МКОУ СОШ им.Табухова		асфальтовое покрытие, 4х4 метра	1	1.1			Местная администрации с.п. Анзорей, 361350, КБР, Лескенский район, село Анзорей, ул. Шинахова, 118, ОГРН №1020700652103			население
31	с. Анзорей, ул. Шинахова, 66 между ул. Школьной и ул. Полевой с четной стороны		асфальтовое покрытие, 4х4 метра	1	1.1			Местная администрации с.п. Анзорей, 361350, КБР, Лескенский район, село Анзорей, ул. Шинахова, 118, ОГРН №1020700652103			население
32	с. Анзорей, ул. Шинахова, 54 между ул. Школьной и ул. Полсвой с четной стороны		асфальтовое покрытие, 4х4 метра	1	1.1			Местная администрации с.п. Анзорей, 361350, КБР, Лескенский район, село Анзорей, ул. Шинахова, 118, ОГРН №1020700652103			население

№ п/п	Адрес мест (площадок) накопления твердых коммунальных отходов	Географические координаты мест (площадок) накопления твердых коммунальных отходов	Технические характеристики мест (площадок) накопления твердых				Данные о собственниках мест (площадок) накопления твердых коммунальных отходов				Данные об источниках образования твердых коммунальных отходов, которые складываются в местах (на площадках) накопления твердых коммунальных отходов
			сведения об используемом покрытии, ограждении, площади	количество		количество		для юридических лиц, в том числе органов государственной власти и местного самоуправления, - полное наименование и основной государственный регистрационный номер записи в Едином государственном реестре юридических лиц, фактический адрес	для индивидуальных предпринимателей - фамилия, имя, отчество, основной государственный регистрационный номер записи в Едином государственном реестре индивидуальных предпринимателей, адрес регистрации по месту жительства	для физических лиц - фамилия, имя, отчество, серия, номер и дата выдачи паспорта или иного документа, удостоверяющего личность в соответствии с законодательством Российской Федерации, адрес регистрации по месту жительства, контактные данные	
33	с. Анзорей, ул. Шинахова между ул. Малой и ул. Полесвой с четной стороны		асфальтовое покрытие, 4х4 метра	1	1.1			Местная администрации с.п. Анзорей, 361350, КБР, Лескенский район, село Анзорей, ул. Шинахова, 118, ОГРН №1020700652103			население
34	с. Анзорей, ул. Шинахова между ул. Малой и ул. Полесвой с четной стороны		асфальтовое покрытие, 4х4 метра	1	1.1			Местная администрации с.п. Анзорей, 361350, КБР, Лескенский район, село Анзорей, ул. Шинахова, 118, ОГРН №1020700652103			население
35	с. Анзорей, на пересечении ул. Шинахова и ул. Малой с четной стороны		асфальтовое покрытие, 4х4 метра	1	1.1			Местная администрации с.п. Анзорей, 361350, КБР, Лескенский район, село Анзорей, ул. Шинахова, 118, ОГРН №1020700652103			население
36	с. Анзорей, ул. Хамгокова, территория КФХ «Налмэс» (консервный завод)		асфальтовое покрытие, 4х4 метра	0	1.1			КФХ «Налмэс», КБР, Лескенский район, ул. Шинахова, 2, ОГРН №1030700050930			КФХ «Налмэс» консервный завод
37	с. Анзорей, ул. Шинахова, 26 между ул. Малой и ул. Первой с четной сторон		асфальтовое покрытие, 4х4 метра	1	1.1			Местная администрации с.п. Анзорей, 361350, КБР, Лескенский район, село Анзорей, ул. Шинахова, 118, ОГРН №1020700652103			население
38	с. Анзорей, ул. Шинахова, 16 между ул. Малой и ул. Первой с четной стороны		асфальтовое покрытие, 4х4 метра	1	1.1			Местная администрации с.п. Анзорей, 361350, КБР, Лескенский район, село Анзорей, ул. Шинахова, 118, ОГРН №1020700652103			население
39	с. Анзорей, ул. Шинахова, 10 между ул. Малой и ул. Первой с четной стороны		асфальтовое покрытие, 4х4 метра	1	1.1			Местная администрации с.п. Анзорей, 361350, КБР, Лескенский район, село Анзорей, ул. Шинахова, 118, ОГРН №1020700652103			население
40	с. Анзорей, ул. Хамгокова, территория МФЦ		асфальтовое покрытие, 4х4 метра	1	1.1			Филиал ГБУ МФЦ КБР по Лескенскому району КБР Лескенский района. ул. Шинахова, 1; 1110725000946 от 18.05.2011г.			МФЦ
41	с. Анзорей, ул. Хамгокова, территория местной администрации Лескенского муниципального района		асфальтовое покрытие, 4х4 метра	1	1.1			Местная администрации с.п. Анзорей, 361350, КБР, Лескенский район, село Анзорей, ул. Шинахова, 118, ОГРН №1020700652103			население
42	с. Анзорей, ул. Хамгокова, территория ТЦ «Яблоко»		асфальтовое покрытие, 4х4 метра	2	1.1			Местная администрации с.п. Анзорей, 361350, КБР, Лескенский район, село Анзорей, ул. Шинахова, 118, ОГРН №1020700652103			население

№ п/п	Адрес мест (площадок) накопления твердых коммунальных отходов	Географические координаты мест (площадок) накопления твердых коммунальных отходов	Технические характеристики мест (площадок) накопления твердых				Данные о собственниках мест (площадок) накопления твердых коммунальных отходов			Данные об источниках образования твердых коммунальных отходов, которые складываются в местах (на площадках) накопления твердых коммунальных отходов	
			сведения об используемом покрытии, ограждении, площади	количество		количество		для юридических лиц, в том числе органов государственной власти и местного самоуправления, - полное наименование и основной государственный регистрационный номер записи в Едином государственном реестре юридических лиц, фактический адрес	для индивидуальных предпринимателей - фамилия, имя, отчество, основной государственный регистрационный номер записи в Едином государственном реестре индивидуальных предпринимателей, адрес регистрации по месту жительства		для физических лиц - фамилия, имя, отчество, серия, номер и дата выдачи паспорта или иного документа, удостоверяющего личность в соответствии с законодательством Российской Федерации, адрес регистрации по месту жительства, контактные данные
шт	м3	шт		м3							
43	с. Анзорей, ул. Степная, территория МКОУ СОШ №1		асфальтовое покрытие, 4х4 метра	2	1.1			Местная администрации с.п. Анзорей, 361350, КБР, Лескенский район, село Анзорей, ул. Шинахова, 118, ОГРН №1020700652103			население
44	с. Анзорей, ул. Степная, территория МВД		асфальтовое покрытие, 4х4 метра	2	1.1			Отделение МВД России по Лескенскому району, КБР, Лескенский район, ул. Хамгокова,1 1040700051160			МВД
45	с. Анзорей, трасса «Кавказ», АЗС «Лукойл»	43.3640940 43.9669020	асфальтовое покрытие, 4х4 метра	2	1.1			АЗС «Лукойл» КБР, Лескенский район, село Анзорей, М-29 Кавказ			АЗС «Лукойл»
46	с. Анзорей, территория ЦР больницы		асфальтовое покрытие, 4х4 метра	4	1.1			ГБУЗ ЦРБ Лескенского района 1030700052041, 361350, КБР, Лескенский район, село Анзорей, ул. Надречная, 2			ГБУЗ ЦРБ Лескенского района
47	с. Анзорей, трасса «Кавказ» АЗС		асфальтовое покрытие, 4х4 метра	2	1.1			ИП Альтудов А.А. 313072608400091, КБР, Лескенский район М-29	ИП Альтудов А.А. 313072608400091 от 25 марта 2013 г. КБР Лескенский район М-29		АЗС
48	с. Анзорей, ул. Ленина ряд. с магазином и Лескенским ПО		асфальтовое покрытие, 4х4 метра	1	1.1			Местная администрации с.п. Анзорей, 361350, КБР, Лескенский район, село Анзорей, ул. Шинахова, 118, ОГРН №1020700652103	Собственник ИП Гурфова З.А. КБР Лескенский район ул. Хамгокова, 20		Лескенское ПО и ИП Гурфова З.А.
49	с. Анзорей, угол ул. Степной и ул. Лермонтова		асфальтовое покрытие, 4х4 метра	2	1.1			Местная администрации с.п. Анзорей, 361350, КБР, Лескенский район, село Анзорей, ул. Шинахова, 118, ОГРН №1020700652103			население
50	с. Анзорей, угол ул. Степной и ул. Победы		асфальтовое покрытие, 4х4 метра	2	1.1			Местная администрации с.п. Анзорей, 361350, КБР, Лескенский район, село Анзорей, ул. Шинахова, 118, ОГРН №1020700652103			население
51	с. Анзорей, угол ул. Степной и ул. Пушкина		асфальтовое покрытие, 4х4 метра	2	1.1			Местная администрации с.п. Анзорей, 361350, КБР, Лескенский район, село Анзорей, ул. Шинахова, 118, ОГРН №1020700652103			население
52	с. Анзорей, угол ул. Степной и ул. Кирова		асфальтовое покрытие, 4х4 метра	1	1.1			Местная администрации с.п. Анзорей, 361350, КБР, Лескенский район, село Анзорей, ул. Шинахова, 118, ОГРН №1020700652103			население
53	с. Анзорей, угол ул. Степной и ул. Речной		асфальтовое покрытие, 4х4 метра	2	1.1			Местная администрации с.п. Анзорей, 361350, КБР, Лескенский район, село Анзорей, ул. Шинахова, 118, ОГРН №1020700652103			население
54	с. Анзорей, угол ул. Степной и ул. Хамгокова		асфальтовое покрытие, 4х4 метра	1	1.1			Местная администрации с.п. Анзорей, 361350, КБР, Лескенский район, село Анзорей, ул. Шинахова, 118, ОГРН №1020700652103			население
55	с. Анзорей, угол ул. Степной и ул. Щорса		асфальтовое покрытие, 4х4 метра	1	1.1			Местная администрации с.п. Анзорей, 361350, КБР, Лескенский район, село Анзорей, ул. Шинахова, 118, ОГРН №1020700652103			население

№ п/п	Адрес мест (площадок) накопления твердых коммунальных отходов	Географические координаты мест (площадок) накопления твердых коммунальных отходов	Технические характеристики мест (площадок) накопления твердых коммунальных отходов				Данные о собственниках мест (площадок) накопления твердых коммунальных отходов			Данные об источниках образования твердых коммунальных отходов, которые складываются в местах (на площадках) накопления твердых коммунальных отходов	
			сведения об используемом покрытии, ограждении, площади	количество		количество		для юридических лиц, в том числе органов государственной власти и местного самоуправления, - полное наименование и основной государственный регистрационный номер записи в Едином государственном реестре юридических лиц, фактический адрес	для индивидуальных предпринимателей - фамилия, имя, отчество, основной государственный регистрационный номер записи в Едином государственном реестре индивидуальных предпринимателей, адрес регистрации по месту жительства		для физических лиц - фамилия, имя, отчество, серия, номер и дата выдачи паспорта или иного документа, удостоверяющего личность в соответствии с законодательством Российской Федерации, адрес регистрации по месту жительства, контактные данные
шт	м3	шт		м3							
56	с. Анзорей, угол ул. Степной и ул. Школьной		асфальтовое покрытие, 4х4 метра	2	1.1			Местная администрации с.п. Анзорей, 361350, КБР, Лескенский район, село Анзорей, ул. Шинахова, 118, ОГРН №1020700652103			население
57	с. Анзорей, угол ул. Степной и ул. Полесвой		асфальтовое покрытие, 4х4 метра	2	1.1			Местная администрации с.п. Анзорей, 361350, КБР, Лескенский район, село Анзорей, ул. Шинахова, 118, ОГРН №1020700652103			население
58	с. Анзорей, угол ул. Кажарова и ул. Первой		асфальтовое покрытие, 4х4 метра	2	1.1			Местная администрации с.п. Анзорей, 361350, КБР, Лескенский район, село Анзорей, ул. Шинахова, 118, ОГРН №1020700652103			население
59	с. Анзорей, угол ул. Кажарова и ул. Малой		асфальтовое покрытие, 4х4 метра	2	1.1			Местная администрации с.п. Анзорей, 361350, КБР, Лескенский район, село Анзорей, ул. Шинахова, 118, ОГРН №1020700652103			население
60	с. Анзорей, угол ул. Кажарова и ул. Щорса		асфальтовое покрытие, 4х4 метра	1	1.1			Местная администрации с.п. Анзорей, 361350, КБР, Лескенский район, село Анзорей, ул. Шинахова, 118, ОГРН №1020700652103			население
61	с. Анзорей, угол ул. Кажарова и ул. Хамгокова		асфальтовое покрытие, 4х4 метра	2	1.1			Местная администрации с.п. Анзорей, 361350, КБР, Лескенский район, село Анзорей, ул. Шинахова, 118, ОГРН №1020700652103			население
62	с. Анзорей, угол ул. Кажарова и ул. Речной		асфальтовое покрытие, 4х4 метра	2	1.1			Местная администрации с.п. Анзорей, 361350, КБР, Лескенский район, село Анзорей, ул. Шинахова, 118, ОГРН №1020700652103			население
63	с. Анзорей, угол ул. Кажарова и ул. Кирова		асфальтовое покрытие, 4х4 метра	2	1.1			Местная администрации с.п. Анзорей, 361350, КБР, Лескенский район, село Анзорей, ул. Шинахова, 118, ОГРН №1020700652103			население
64	с. Анзорей, угол ул. Кажарова и ул. Пушкина		асфальтовое покрытие, 4х4 метра	2	1.1			Местная администрации с.п. Анзорей, 361350, КБР, Лескенский район, село Анзорей, ул. Шинахова, 118, ОГРН №1020700652103			население
65	с. Анзорей, угол ул. Кажарова и ул. Победы		асфальтовое покрытие, 4х4 метра		1.1			Местная администрации с.п. Анзорей, 361350, КБР, Лескенский район, село Анзорей, ул. Шинахова, 118, ОГРН №1020700652103			население
66	с. Анзорей, угол ул. Кажарова и ул. Лермонтова		асфальтовое покрытие, 4х4 метра	2	1.1			Местная администрации с.п. Анзорей, 361350, КБР, Лескенский район, село Анзорей, ул. Шинахова, 118, ОГРН №1020700652103			население
67	с. Анзорей, угол ул. Кажарова и ул. Осетинской		асфальтовое покрытие, 4х4 метра	2	1.1			Местная администрации с.п. Анзорей, 361350, КБР, Лескенский район, село Анзорей, ул. Шинахова, 118, ОГРН №1020700652103			население

№ п/п	Адрес мест (площадок) накопления твердых коммунальных отходов	Географические координаты мест (площадок) накопления твердых коммунальных отходов	Технические характеристики мест (площадок) накопления твердых				Данные о собственниках мест (площадок) накопления твердых коммунальных отходов			Данные об источниках образования твердых коммунальных отходов, которые складываются в местах (на площадках) накопления твердых коммунальных отходов	
			сведения об используемом покрытии, ограждении, площади	количество		количество		для юридических лиц, в том числе органов государственной власти и местного самоуправления, - полное наименование и основной государственный регистрационный номер записи в Едином государственном реестре юридических лиц, фактический адрес	для индивидуальных предпринимателей - фамилия, имя, отчество, основной государственный регистрационный номер записи в Едином государственном реестре индивидуальных предпринимателей, адрес регистрации по месту жительства		для физических лиц - фамилия, имя, отчество, серия, номер и дата выдачи паспорта или иного документа, удостоверяющего личность в соответствии с законодательством Российской Федерации, адрес регистрации по месту жительства, контактные данные
				шт	м3	шт	м3				
68	с. Анзорей, угол ул. Кажарова и ул. Молодежной		асфальтовое покрытие, 4х4 метра	1	1.1			Местная администрации с.п. Анзорей, 361350, КБР, Лескенский район, село Анзорей, ул. Шинахова, 118, ОГРН №1020700652103			население
69	с. Анзорей, угол ул. Ленина и ул. Первой		асфальтовое покрытие, 4х4 метра	1	1.1			Местная администрации с.п. Анзорей, 361350, КБР, Лескенский район, село Анзорей, ул. Шинахова, 118, ОГРН №1020700652103			население
70	с. Анзорей, угол ул. Ленина ул. Малой		асфальтовое покрытие, 4х4 метра	2	1.1			Местная администрации с.п. Анзорей, 361350, КБР, Лескенский район, село Анзорей, ул. Шинахова, 118, ОГРН №1020700652103			население
71	с. Анзорей, угол ул. Ленина и ул. Полевой		асфальтовое покрытие, 4х4 метра	2	1.1			Местная администрации с.п. Анзорей, 361350, КБР, Лескенский район, село Анзорей, ул. Шинахова, 118, ОГРН №1020700652103			население
72	с. Анзорей, угол ул. Ленина ул. Школьной		асфальтовое покрытие, 4х4 метра	2	1.1			Местная администрации с.п. Анзорей, 361350, КБР, Лескенский район, село Анзорей, ул. Шинахова, 118, ОГРН №1020700652103			население
73	с. Анзорей, угол ул. Ленина и ул. Хамгокова		асфальтовое покрытие, 4х4 метра	2	1.1			Местная администрации с.п. Анзорей, 361350, КБР, Лескенский район, село Анзорей, ул. Шинахова, 118, ОГРН №1020700652103			население
74	с. Анзорей, угол ул. Шинахова и ул. Осетинской		асфальтовое покрытие, 4х4 метра	1	1.1			Местная администрации с.п. Анзорей, 361350, КБР, Лескенский район, село Анзорей, ул. Шинахова, 118, ОГРН №1020700652103			население
75	с. Анзорей, угол ул. Шинахова и ул. Лермонтова		асфальтовое покрытие, 4х4 метра	1	1.1			Местная администрации с.п. Анзорей, 361350, КБР, Лескенский район, село Анзорей, ул. Шинахова, 118, ОГРН №1020700652103			население
76	с. Анзорей, угол ул. Шинахова и ул. Победы		асфальтовое покрытие, 4х4 метра		1.1			Местная администрации с.п. Анзорей, 361350, КБР, Лескенский район, село Анзорей, ул. Шинахова, 118, ОГРН №1020700652103			население
77	с. Анзорей, угол ул. Шинахова и ул. Пушкина		асфальтовое покрытие, 4х4 метра	2	1.1			Местная администрации с.п. Анзорей, 361350, КБР, Лескенский район, село Анзорей, ул. Шинахова, 118, ОГРН №1020700652103			население
78	с. Анзорей, угол ул. Шинахова и ул. Кирова		асфальтовое покрытие, 4х4 метра	1	1.1			Местная администрации с.п. Анзорей, 361350, КБР, Лескенский район, село Анзорей, ул. Шинахова, 118, ОГРН №1020700652103			население
79	с. Анзорей, угол ул. Шинахова и ул. Речной		асфальтовое покрытие, 4х4 метра	2	1.1			Местная администрации с.п. Анзорей, 361350, КБР, Лескенский район, село Анзорей, ул. Шинахова, 118, ОГРН №1020700652103			население

№ п/п	Адрес мест (площадок) накопления твердых коммунальных отходов	Географические координаты мест (площадок) накопления твердых коммунальных отходов	Технические характеристики мест (площадок) накопления твердых				Данные о собственниках мест (площадок) накопления твердых коммунальных отходов			Данные об источниках образования твердых коммунальных отходов, которые складываются в местах (на площадках) накопления твердых коммунальных отходов	
			сведения об используемом покрытии, ограждении, площади	количество		количество		для юридических лиц, в том числе органов государственной власти и местного самоуправления, - полное наименование и основной государственный регистрационный номер записи в Едином государственном реестре юридических лиц, фактический адрес	для индивидуальных предпринимателей - фамилия, имя, отчество, основной государственный регистрационный номер записи в Едином государственном реестре индивидуальных предпринимателей, адрес регистрации по месту жительства		для физических лиц - фамилия, имя, отчество, серия, номер и дата выдачи паспорта или иного документа, удостоверяющего личность в соответствии с законодательством Российской Федерации, адрес регистрации по месту жительства, контактные данные
шт	м3	шт		м3							
80	с. Анзорей, угол ул. К.Маркса и ул. Последней		асфальтовое покрытие, 4х4 метра	1	1.1			Местная администрации с.п. Анзорей, 361350, КБР, Лескенский район, село Анзорей, ул. Шинахова, 118, ОГРН №1020700652103			население
81	с. Анзорей, угол ул. К.Маркса и ул. Молодежной		асфальтовое покрытие, 4х4 метра	1	1.1			Местная администрации с.п. Анзорей, 361350, КБР, Лескенский район, село Анзорей, ул. Шинахова, 118, ОГРН №1020700652103			население
82	с. Анзорей, угол ул. К.Маркса и ул. Осетинской		асфальтовое покрытие, 4х4 метра	1	1.1			Местная администрации с.п. Анзорей, 361350, КБР, Лескенский район, село Анзорей, ул. Шинахова, 118, ОГРН №1020700652103			население
83	с. Анзорей, между ул. Лермонтова и ул. Осетинской		асфальтовое покрытие, 4х4 метра	1	1.1			Местная администрации с.п. Анзорей, 361350, КБР, Лескенский район, село Анзорей, ул. Шинахова, 118, ОГРН №1020700652103			население
84	с.Анзорей, угол ул. К.Маркса и ул. Лермонтова		асфальтовое покрытие, 4х4 метра	2	1.1			Местная администрации с.п. Анзорей, 361350, КБР, Лескенский район, село Анзорей, ул. Шинахова, 118, ОГРН №1020700652103			население
85	с. Анзорей, угол ул. К.Маркса и ул. Победы		асфальтовое покрытие, 4х4 метра	2	1.1			Местная администрации с.п. Анзорей, 361350, КБР, Лескенский район, село Анзорей, ул. Шинахова, 118, ОГРН №1020700652103			население
86	с. Анзорей, угол ул. К.Маркса и ул. Речной		асфальтовое покрытие, 4х4 метра	2	1.1			Местная администрации с.п. Анзорей, 361350, КБР, Лескенский район, село Анзорей, ул. Шинахова, 118, ОГРН №1020700652103			население
87	с. Анзорей, угол ул. К.Маркса и ул. Хамгокова		асфальтовое покрытие, 4х4 метра	1	1.1			Местная администрации с.п. Анзорей, 361350, КБР, Лескенский район, село Анзорей, ул. Шинахова, 118, ОГРН №1020700652103			население
88	с. Анзорей, угол ул. К.Маркса и ул. Щорса		асфальтовое покрытие, 4х4 метра	2	1.1			Местная администрации с.п. Анзорей, 361350, КБР, Лескенский район, село Анзорей, ул. Шинахова, 118, ОГРН №1020700652103			население
89	с. Анзорей, угол ул. К.Маркса и ул. Школьной		асфальтовое покрытие, 4х4 метра	2	1.1			Местная администрации с.п. Анзорей, 361350, КБР, Лескенский район, село Анзорей, ул. Шинахова, 118, ОГРН №1020700652103			население
90	с. Анзорей, угол ул. К.Маркса и ул. Полевой		асфальтовое покрытие, 4х4 метра	1	1.1			Местная администрации с.п. Анзорей, 361350, КБР, Лескенский район, село Анзорей, ул. Шинахова, 118, ОГРН №1020700652103			население
91	с. Анзорей, угол ул. К.Маркса и ул. Малой		асфальтовое покрытие, 4х4 метра	1	1.1			Местная администрации с.п. Анзорей, 361350, КБР, Лескенский район, село Анзорей, ул. Шинахова, 118, ОГРН №1020700652103			население

№ п/п	Адрес мест (площадок) накопления твердых коммунальных отходов	Географические координаты мест (площадок) накопления твердых коммунальных отходов	Технические характеристики мест (площадок) накопления твердых				Данные о собственниках мест (площадок) накопления твердых коммунальных отходов			Данные об источниках образования твердых коммунальных отходов, которые складываются в местах (на площадках) накопления твердых коммунальных отходов	
			сведения об используемом покрытии, ограждении, площади	количество		количество		для юридических лиц, в том числе органов государственной власти и местного самоуправления, - полное наименование и основной государственный регистрационный номер записи в Едином государственном реестре юридических лиц, фактический адрес	для индивидуальных предпринимателей - фамилия, имя, отчество, основной государственный регистрационный номер записи в Едином государственном реестре индивидуальных предпринимателей, адрес регистрации по месту жительства		для физических лиц - фамилия, имя, отчество, серия, номер и дата выдачи паспорта или иного документа, удостоверяющего личность в соответствии с законодательством Российской Федерации, адрес регистрации по месту жительства, контактные данные
				шт	м3	шт	м3				
92	с. Анзорей, угол ул. К.Маркса и ул. Первой		асфальтовое покрытие, 4х4 метра	1	1.1			Местная администрации с.п. Анзорей, 361350, КБР, Лескенский район, село Анзорей, ул. Шинахова, 118, ОГРН №1020700652103			население
93	с. Анзорей, территория ТЦ «Яблоко»		асфальтовое покрытие, 4х4 метра	2	1.1			Местная администрации с.п. Анзорей, 361350, КБР, Лескенский район, село Анзорей, ул. Шинахова, 118, ОГРН №1020700652103			население
94	с. Анзорей, территория МЧС		асфальтовое покрытие, 4х4 метра	2	1.1			Местная администрации с.п. Анзорей, 361350, КБР, Лескенский район, село Анзорей, ул. Шинахова, 118, ОГРН №1020700652103			население
95	с. Анзорей, угол ул. Красноармейской и ул. Пушкина		асфальтовое покрытие, 4х4 метра	2	1.1			Местная администрации с.п. Анзорей, 361350, КБР, Лескенский район, село Анзорей, ул. Шинахова, 118, ОГРН №1020700652103			население
96	с. Анзорей, угол ул. Красноармейской и ул. Кирова		асфальтовое покрытие, 4х4 метра	2	1.1			Местная администрации с.п. Анзорей, 361350, КБР, Лескенский район, село Анзорей, ул. Шинахова, 118, ОГРН №1020700652103			население
97	с. Анзорей, угол ул. Красноармейской и ул. Речной		асфальтовое покрытие, 4х4 метра	2	1.1			Местная администрации с.п. Анзорей, 361350, КБР, Лескенский район, село Анзорей, ул. Шинахова, 118, ОГРН №1020700652103			население
98	с. Анзорей, угол ул. Красноармейской и ул. Щорса		асфальтовое покрытие, 4х4 метра	2	1.1			Местная администрации с.п. Анзорей, 361350, КБР, Лескенский район, село Анзорей, ул. Шинахова, 118, ОГРН №1020700652103			население
99	с. Анзорей, угол ул. Красноармейской и ул. Школьной		асфальтовое покрытие, 4х4 метра	2	1.1			Местная администрации с.п. Анзорей, 361350, КБР, Лескенский район, село Анзорей, ул. Шинахова, 118, ОГРН №1020700652103			население
100	с. Анзорей, угол ул. Красноармейской и ул. Полевой		асфальтовое покрытие, 4х4 метра	1	1.1			Местная администрации с.п. Анзорей, 361350, КБР, Лескенский район, село Анзорей, ул. Шинахова, 118, ОГРН №1020700652103			население
	с.п.Аргудан										
1	с. Аргудан, ул. Лесная, 18 п		граверное покрытие, 4х4 метра	1	1.1			Местная администрации с.п. Аргудан, 361360, КБР, Лескенский район, село Аргудан, ул. Суншсва, 30, ОГРН №1020700650783			население
2	с. Аргудан, ул. Лесная, 10		граверное покрытие, 4х4 метра	1	1.1			Местная администрации с.п. Аргудан, 361360, КБР, Лескенский район, село Аргудан, ул. Суншсва, 30, ОГРН №1020700650783			население
3	с. Аргудан, ул. Лесная, 4		граверное покрытие, 4х4 метра	1	1.1			Местная администрации с.п. Аргудан, 361360, КБР, Лескенский район, село Аргудан, ул. Суншсва, 30, ОГРН №1020700650783			население
4	с. Аргудан, ул. Ленина, 1		граверное покрытие, 4х4 метра	1	1.1			Местная администрации с.п. Аргудан, 361360, КБР, Лескенский район, село Аргудан, ул. Суншсва, 30, ОГРН №1020700650783			население
5	с. Аргудан, ул. Ленина, 5		граверное покрытие, 4х4 метра	1	1.1			Местная администрации с.п. Аргудан, 361360, КБР, Лескенский район, село Аргудан, ул. Суншсва, 30, ОГРН №1020700650783			население

№ п/п	Адрес мест (площадок) накопления твердых коммунальных отходов	Географические координаты мест (площадок) накопления твердых коммунальных отходов	Технические характеристики мест (площадок) накопления твердых				Данные о собственниках мест (площадок) накопления твердых коммунальных отходов			Данные об источниках образования твердых коммунальных отходов, которые складываются в местах (на площадках) накопления твердых коммунальных отходов	
			сведения об используемом покрытии, ограждении, площади	количество		количество		для юридических лиц, в том числе органов государственной власти и местного самоуправления, - полное наименование и основной государственный регистрационный номер записи в Едином государственном реестре юридических лиц, фактический адрес	для индивидуальных предпринимателей - фамилия, имя, отчество, основной государственный регистрационный номер записи в Едином государственном реестре индивидуальных предпринимателей, адрес регистрации по месту жительства		для физических лиц - фамилия, имя, отчество, серия, номер и дата выдачи паспорта или иного документа, удостоверяющего личность в соответствии с законодательством Российской Федерации, адрес регистрации по месту жительства, контактные данные
				шт	м3	шт	м3				
6	с. Аргудан, ул. Ленина, 10		гравёрное покрытие, 4х4 метра	2	1,1			Местная администрации с.п. Аргудан, 361360, КБР, Лескенский район, село Аргудан, ул. Суншева, 30, ОГРН №1020700650783			население
7	с. Аргудан, ул. Ленина, 21		гравёрное покрытие, 4х4 метра	1	1,1			Местная администрации с.п. Аргудан, 361360, КБР, Лескенский район, село Аргудан, ул. Суншева, 30, ОГРН №1020700650783			население
8	с. Аргудан, ул. Ленина, 26		гравёрное покрытие, 4х4 метра	1	1,1			Местная администрации с.п. Аргудан, 361360, КБР, Лескенский район, село Аргудан, ул. Суншева, 30, ОГРН №1020700650783			население
9	с. Аргудан, ул. Ленина, 36		гравёрное покрытие, 4х4 метра	1	1,1			Местная администрации с.п. Аргудан, 361360, КБР, Лескенский район, село Аргудан, ул. Суншева, 30, ОГРН №1020700650783			население
10	с. Аргудан, ул. Ленина, 33		гравёрное покрытие, 4х4 метра	1	1,1			Местная администрации с.п. Аргудан, 361360, КБР, Лескенский район, село Аргудан, ул. Суншева, 30, ОГРН №1020700650783			население
11	с. Аргудан, ул. Ленина, 47		гравёрное покрытие, 4х4 метра	1	1,1			Местная администрации с.п. Аргудан, 361360, КБР, Лескенский район, село Аргудан, ул. Суншева, 30, ОГРН №1020700650783			население
12	с. Аргудан, ул. Ленина, 60		гравёрное покрытие, 4х4 метра	1	1,1			Местная администрации с.п. Аргудан, 361360, КБР, Лескенский район, село Аргудан, ул. Суншева, 30, ОГРН №1020700650783			население
13	с. Аргудан, ул. Ленина, 71		гравёрное покрытие, 4х4 метра	2	1,1			Местная администрации с.п. Аргудан, 361360, КБР, Лескенский район, село Аргудан, ул. Суншева, 30, ОГРН №1020700650783			население
14	с. Аргудан, ул. Ленина, 88		гравёрное покрытие, 4х4 метра	1	1,1			Местная администрации с.п. Аргудан, 361360, КБР, Лескенский район, село Аргудан, ул. Суншева, 30, ОГРН №1020700650783			население
15	с. Аргудан, ул. Ленина, 92		гравёрное покрытие, 4х4 метра	1	1,1			Местная администрации с.п. Аргудан, 361360, КБР, Лескенский район, село Аргудан, ул. Суншева, 30, ОГРН №1020700650783			население
16	с. Аргудан, ул. Ленина, 104		гравёрное покрытие, 4х4 метра	2	1,1			Местная администрации с.п. Аргудан, 361360, КБР, Лескенский район, село Аргудан, ул. Суншева, 30, ОГРН №1020700650783			население
17	с. Аргудан, ул. Ленина, 113		гравёрное покрытие, 4х4 метра	2	1,1			Местная администрации с.п. Аргудан, 361360, КБР, Лескенский район, село Аргудан, ул. Суншева, 30, ОГРН №1020700650783			население
18	с. Аргудан, ул. Ленина, 115		гравёрное покрытие, 4х4 метра	2	1,1			Местная администрации с.п. Аргудан, 361360, КБР, Лескенский район, село Аргудан, ул. Суншева, 30, ОГРН №1020700650783			население
19	с. Аргудан, ул. Ленина, 133		гравёрное покрытие, 4х4 метра	2	1,1			Местная администрации с.п. Аргудан, 361360, КБР, Лескенский район, село Аргудан, ул. Суншева, 30, ОГРН №1020700650783			население
20	с. Аргудан, ул. Ленина, 151		гравёрное покрытие, 4х4 метра	2	1,1			Местная администрации с.п. Аргудан, 361360, КБР, Лескенский район, село Аргудан, ул. Суншева, 30, ОГРН №1020700650783			население
21	с. Аргудан, ул. Ленина, 165		гравёрное покрытие, 4х4 метра	2	1,1			Местная администрации с.п. Аргудан, 361360, КБР, Лескенский район, село Аргудан, ул. Суншева, 30, ОГРН №1020700650783			население
22	с. Аргудан, ул. Ленина, 175		гравёрное покрытие, 4х4 метра	2	1,1			Местная администрации с.п. Аргудан, 361360, КБР, Лескенский район, село Аргудан, ул. Суншева, 30, ОГРН №1020700650783			население
23	с. Аргудан, ул. Ленина, 187		гравёрное покрытие, 4х4 метра	2	1,1			Местная администрации с.п. Аргудан, 361360, КБР, Лескенский район, село Аргудан, ул. Суншева, 30, ОГРН №1020700650783			население
24	с. Аргудан, ул. Ленина, 195		гравёрное покрытие, 4х4 метра	2	1,1			Местная администрации с.п. Аргудан, 361360, КБР, Лескенский район, село Аргудан, ул. Суншева, 30, ОГРН №1020700650783			население
25	с. Аргудан, ул. Ленина, 207		гравёрное покрытие, 4х4 метра	1	1,1			Местная администрации с.п. Аргудан, 361360, КБР, Лескенский район, село Аргудан, ул. Суншева, 30, ОГРН №1020700650783			население
26	с. Аргудан, ул. Ленина, 178		гравёрное покрытие, 4х4 метра	2	1,1			Местная администрации с.п. Аргудан, 361360, КБР, Лескенский район, село Аргудан, ул. Суншева, 30, ОГРН №1020700650783			население
27	с. Аргудан, ул. Ленина, 239		гравёрное покрытие, 4х4 метра	2	1,1			Местная администрации с.п. Аргудан, 361360, КБР, Лескенский район, село Аргудан, ул. Суншева, 30, ОГРН №1020700650783			население
28	с. Аргудан, ул. Ленина, 214		гравёрное покрытие, 4х4 метра	2	1,1			Местная администрации с.п. Аргудан, 361360, КБР, Лескенский район, село Аргудан, ул. Суншева, 30, ОГРН №1020700650783			население
29	с. Аргудан, ул. Ленина, 218		гравёрное покрытие, 4х4 метра	2	1,1			Местная администрации с.п. Аргудан, 361360, КБР, Лескенский район, село Аргудан, ул. Суншева, 30, ОГРН №1020700650783			население

№ п/п	Адрес мест (площадок) накопления твердых коммунальных отходов	Географические координаты мест (площадок) накопления твердых коммунальных отходов	Технические характеристики мест (площадок) накопления твердых				Данные о собственниках мест (площадок) накопления твердых коммунальных отходов			Данные об источниках образования твердых коммунальных отходов, которые складываются в местах (на площадках) накопления твердых коммунальных отходов	
			сведения об используемом покрытии, ограждении, площади	количество		количество		для юридических лиц, в том числе органов государственной власти и местного самоуправления, - полное наименование и основной государственный регистрационный номер записи в Едином государственном реестре юридических лиц, фактический адрес	для индивидуальных предпринимателей - фамилия, имя, отчество, основной государственный регистрационный номер записи в Едином государственном реестре индивидуальных предпринимателей, адрес регистрации по месту жительства		для физических лиц - фамилия, имя, отчество, серия, номер и дата выдачи паспорта или иного документа, удостоверяющего личность в соответствии с законодательством Российской Федерации, адрес регистрации по месту жительства, контактные данные
				шт	м3	шт	м3				
30	с. Аргудан, ул. Ленина, 257		гравёрное покрытие, 4х4 метра	2	1,1			Местная администрации с.п. Аргудан, 361360, КБР, Лескенский район, село Аргудан, ул. Суншева, 30, ОГРН №1020700650783			население
31	с. Аргудан, ул. Ленина, школа-1		гравёрное покрытие, 4х4 метра	1	1,1			Местная администрации с.п. Аргудан, 361360, КБР, Лескенский район, село Аргудан, ул. Суншева, 30, ОГРН №1020700650783			население
32	с. Аргудан, ул. Ленина,232		гравёрное покрытие, 4х4 метра	1	1,1			Местная администрации с.п. Аргудан, 361360, КБР, Лескенский район, село Аргудан, ул. Суншева, 30, ОГРН №1020700650783			население
33	с. Аргудан, ул. Ленина, 228		гравёрное покрытие, 4х4 метра	2	1,1			Местная администрации с.п. Аргудан, 361360, КБР, Лескенский район, село Аргудан, ул. Суншева, 30, ОГРН №1020700650783			население
34	с. Аргудан, ул. Ленина, 284		гравёрное покрытие, 4х4 метра	2	1,1			Местная администрации с.п. Аргудан, 361360, КБР, Лескенский район, село Аргудан, ул. Суншева, 30, ОГРН №1020700650783			население
35	с. Аргудан, ул. Ленина, 302		гравёрное покрытие, 4х4 метра	2	1,1			Местная администрации с.п. Аргудан, 361360, КБР, Лескенский район, село Аргудан, ул. Суншева, 30, ОГРН №1020700650783			население
36	с. Аргудан, ул. Ленина, 343		гравёрное покрытие, 4х4 метра	2	1,1			Местная администрации с.п. Аргудан, 361360, КБР, Лескенский район, село Аргудан, ул. Суншева, 30, ОГРН №1020700650783			население
37	с. Аргудан, ул. Ленина, 353а		гравёрное покрытие, 4х4 метра	1	1,1			Местная администрации с.п. Аргудан, 361360, КБР, Лескенский район, село Аргудан, ул. Суншева, 30, ОГРН №1020700650783			население
38	с. Аргудан, ул. Ленина, 342		гравёрное покрытие, 4х4 метра	2	1,1			Местная администрации с.п. Аргудан, 361360, КБР, Лескенский район, село Аргудан, ул. Суншева, 30, ОГРН №1020700650783			население
39	с. Аргудан, ул. Ленина, 364		гравёрное покрытие, 4х4 метра	2	1,1			Местная администрации с.п. Аргудан, 361360, КБР, Лескенский район, село Аргудан, ул. Суншева, 30, ОГРН №1020700650783			население
40	с. Аргудан, ул. Ленина, 384		гравёрное покрытие, 4х4 метра	2	1,1			Местная администрации с.п. Аргудан, 361360, КБР, Лескенский район, село Аргудан, ул. Суншева, 30, ОГРН №1020700650783			население
41	с. Аргудан, ул. Ленина, 384		гравёрное покрытие, 4х4 метра	2	1,1			Местная администрации с.п. Аргудан, 361360, КБР, Лескенский район, село Аргудан, ул. Суншева, 30, ОГРН №1020700650783			население
42	с. Аргудан, ул. Ленина, 396		гравёрное покрытие, 4х4 метра	2	1,1			Местная администрации с.п. Аргудан, 361360, КБР, Лескенский район, село Аргудан, ул. Суншева, 30, ОГРН №1020700650783			население
43	с. Аргудан, ул. Ленина, 418		гравёрное покрытие, 4х4 метра	2	1,1			Местная администрации с.п. Аргудан, 361360, КБР, Лескенский район, село Аргудан, ул. Суншева, 30, ОГРН №1020700650783			население
44	с. Аргудан, ул. Газова, 190		гравёрное покрытие, 4х4 метра	1	1,1			Местная администрации с.п. Аргудан, 361360, КБР, Лескенский район, село Аргудан, ул. Суншева, 30, ОГРН №1020700650783			население
45	с. Аргудан, ул. Газова, 101		гравёрное покрытие, 4х4 метра	1	1,1			Местная администрации с.п. Аргудан, 361360, КБР, Лескенский район, село Аргудан, ул. Суншева, 30, ОГРН №1020700650783			население
46	с. Аргудан, ул. Газова, 168		гравёрное покрытие, 4х4 метра	1	1,1			Местная администрации с.п. Аргудан, 361360, КБР, Лескенский район, село Аргудан, ул. Суншева, 30, ОГРН №1020700650783			население
47	с. Аргудан, ул. Ленина, 85		гравёрное покрытие, 4х4 метра	1	1,1			Местная администрации с.п. Аргудан, 361360, КБР, Лескенский район, село Аргудан, ул. Суншева, 30, ОГРН №1020700650783			население
48	с. Аргудан, ул. Газова, 142		гравёрное покрытие, 4х4 метра	1	1,1			Местная администрации с.п. Аргудан, 361360, КБР, Лескенский район, село Аргудан, ул. Суншева, 30, ОГРН №1020700650783			население
49	с. Аргудан, ул. Газова, 69		гравёрное покрытие, 4х4 метра	1	1,1			Местная администрации с.п. Аргудан, 361360, КБР, Лескенский район, село Аргудан, ул. Суншева, 30, ОГРН №1020700650783			население
50	с. Аргудан, ул. Газова, 59		гравёрное покрытие, 4х4 метра	1	1,1			Местная администрации с.п. Аргудан, 361360, КБР, Лескенский район, село Аргудан, ул. Суншева, 30, ОГРН №1020700650783			население
51	с. Аргудан, ул. Газова, 102		гравёрное покрытие, 4х4 метра	1	1,1			Местная администрации с.п. Аргудан, 361360, КБР, Лескенский район, село Аргудан, ул. Суншева, 30, ОГРН №1020700650783			население
52	с. Аргудан, ул. Газова, 35		гравёрное покрытие, 4х4 метра	1	1,1			Местная администрации с.п. Аргудан, 361360, КБР, Лескенский район, село Аргудан, ул. Суншева, 30, ОГРН №1020700650783			население
53	с. Аргудан, ул. Газова,25		гравёрное покрытие, 4х4 метра	1	1,1			Местная администрации с.п. Аргудан, 361360, КБР, Лескенский район, село Аргудан, ул. Суншева, 30, ОГРН №1020700650783			население

№ п/п	Адрес мест (площадок) накопления твердых коммунальных отходов	Географические координаты мест (площадок) накопления твердых коммунальных отходов	Технические характеристики мест (площадок) накопления твердых				Данные о собственниках мест (площадок) накопления твердых коммунальных отходов			Данные об источниках образования твердых коммунальных отходов, которые складываются в местах (на площадках) накопления твердых коммунальных отходов	
			сведения об используемом покрытии, ограждении, площади	количество		количество		для юридических лиц, в том числе органов государственной власти и местного самоуправления, - полное наименование и основной государственный регистрационный номер записи в Едином государственном реестре юридических лиц, фактический адрес	для индивидуальных предпринимателей - фамилия, имя, отчество, основной государственный регистрационный номер записи в Едином государственном реестре индивидуальных предпринимателей, адрес регистрации по месту жительства		для физических лиц - фамилия, имя, отчество, серия, номер и дата выдачи паспорта или иного документа, удостоверяющего личность в соответствии с законодательством Российской Федерации, адрес регистрации по месту жительства, контактные данные
				шт	м3	шт	м3				
54	с. Аргудан, ул. Газова, 38		гравсрное покрытие, 4х4 метра	1	1.1			Местная администрации с.п. Аргудан, 361360, КБР, Лескенский район, село Аргудан, ул. Суншева, 30, ОГРН №1020700650783			население
55	с. Аргудан, ул. Газова, 3		гравсрное покрытие, 4х4 метра	1	1.1			Местная администрации с.п. Аргудан, 361360, КБР, Лескенский район, село Аргудан, ул. Суншева, 30, ОГРН №1020700650783			население
56	с. Аргудан, ул. Унатлокова, 2		гравсрное покрытие, 4х4 метра	1	1.1			Местная администрации с.п. Аргудан, 361360, КБР, Лескенский район, село Аргудан, ул. Суншева, 30, ОГРН №1020700650783			население
57	с. Аргудан, ул. Унатлокова, 5		гравсрное покрытие, 4х4 метра	1	1.1			Местная администрации с.п. Аргудан, 361360, КБР, Лескенский район, село Аргудан, ул. Суншева, 30, ОГРН №1020700650783			население
58	с. Аргудан, ул. Унатлокова, 20		гравсрное покрытие, 4х4 метра	2	1.1			Местная администрации с.п. Аргудан, 361360, КБР, Лескенский район, село Аргудан, ул. Суншева, 30, ОГРН №1020700650783			население
59	с. Аргудан, ул. Унатлокова, 21		гравсрное покрытие, 4х4 метра	1	1.1			Местная администрации с.п. Аргудан, 361360, КБР, Лескенский район, село Аргудан, ул. Суншева, 30, ОГРН №1020700650783			население
60	с. Аргудан, ул. Унатлокова, 33		гравсрное покрытие, 4х4 метра	1	1.1			Местная администрации с.п. Аргудан, 361360, КБР, Лескенский район, село Аргудан, ул. Суншева, 30, ОГРН №1020700650783			население
61	с. Аргудан, ул. Тарчокова, 1		гравсрное покрытие, 4х4 метра	1	1.1			Местная администрации с.п. Аргудан, 361360, КБР, Лескенский район, село Аргудан, ул. Суншева, 30, ОГРН №1020700650783			население
62	с. Аргудан, ул. Тарчокова, 8		гравсрное покрытие, 4х4 метра	1	1.1			Местная администрации с.п. Аргудан, 361360, КБР, Лескенский район, село Аргудан, ул. Суншева, 30, ОГРН №1020700650783			население
63	с. Аргудан, ул. Тарчокова, 16		гравсрное покрытие, 4х4 метра	1	1.1			Местная администрации с.п. Аргудан, 361360, КБР, Лескенский район, село Аргудан, ул. Суншева, 30, ОГРН №1020700650783			население
64	с. Аргудан, ул. Тарчокова, 22		гравсрное покрытие, 4х4 метра	1	1.1			Местная администрации с.п. Аргудан, 361360, КБР, Лескенский район, село Аргудан, ул. Суншева, 30, ОГРН №1020700650783			население
65	с. Аргудан, ул. Тарчокова, 28		гравсрное покрытие, 4х4 метра	1	1.1			Местная администрации с.п. Аргудан, 361360, КБР, Лескенский район, село Аргудан, ул. Суншева, 30, ОГРН №1020700650783			население
66	с. Аргудан, ул. Тарчокова, 32		гравсрное покрытие, 4х4 метра	1	1.1			Местная администрации с.п. Аргудан, 361360, КБР, Лескенский район, село Аргудан, ул. Суншева, 30, ОГРН №1020700650783			население
67	с. Аргудан, ул. Тарчокова, 34		гравсрное покрытие, 4х4 метра	1	1.1			Местная администрации с.п. Аргудан, 361360, КБР, Лескенский район, село Аргудан, ул. Суншева, 30, ОГРН №1020700650783			население
68	с. Аргудан, ул. Тарчокова, 40		гравсрное покрытие, 4х4 метра	2	1.1			Местная администрации с.п. Аргудан, 361360, КБР, Лескенский район, село Аргудан, ул. Суншева, 30, ОГРН №1020700650783			население
69	с. Аргудан, ул. Тарчокова, 52		гравсрное покрытие, 4х4 метра	2	1.1			Местная администрации с.п. Аргудан, 361360, КБР, Лескенский район, село Аргудан, ул. Суншева, 30, ОГРН №1020700650783			население
70	с. Аргудан, ул. Тарчокова, 64		гравсрное покрытие, 4х4 метра	2	1.1			Местная администрации с.п. Аргудан, 361360, КБР, Лескенский район, село Аргудан, ул. Суншева, 30, ОГРН №1020700650783			население
71	с. Аргудан, ул. Тарчокова, 76		гравсрное покрытие, 4х4 метра	1	1.1			Местная администрации с.п. Аргудан, 361360, КБР, Лескенский район, село Аргудан, ул. Суншева, 30, ОГРН №1020700650783			население
72	с.Аргудан ул. Тарчокова, 80		гравсрное покрытие, 4х4 метра	1	1.1			Местная администрации с.п. Аргудан, 361360, КБР, Лескенский район, село Аргудан, ул. Суншева, 30, ОГРН №1020700650783			население
73	с. Аргудан, ул. Тарчокова, 105		гравсрное покрытие, 4х4 метра	1	1.1			Местная администрации с.п. Аргудан, 361360, КБР, Лескенский район, село Аргудан, ул. Суншева, 30, ОГРН №1020700650783			население
74	с. Аргудан, ул. Тарчокова, 84		гравсрное покрытие, 4х4 метра	1	1.1			Местная администрации с.п. Аргудан, 361360, КБР, Лескенский район, село Аргудан, ул. Суншева, 30, ОГРН №1020700650783			население
75	с. Аргудан, ул. Тарчокова, 123		гравсрное покрытие, 4х4 метра	1	1.1			Местная администрации с.п. Аргудан, 361360, КБР, Лескенский район, село Аргудан, ул. Суншева, 30, ОГРН №1020700650783			население
76	с. Аргудан, ул. Тарчокова, 106		гравсрное покрытие, 4х4 метра	1	1.1			Местная администрации с.п. Аргудан, 361360, КБР, Лескенский район, село Аргудан, ул. Суншева, 30, ОГРН №1020700650783			население
77	с. Аргудан, ул. Тарчокова, 116		гравсрное покрытие, 4х4 метра	1	1.1			Местная администрации с.п. Аргудан, 361360, КБР, Лескенский район, село Аргудан, ул. Суншева, 30, ОГРН №1020700650783			население

№ п/п	Адрес мест (площадок) накопления твердых коммунальных отходов	Географические координаты мест (площадок) накопления твердых коммунальных отходов	Технические характеристики мест (площадок) накопления твердых				Данные о собственниках мест (площадок) накопления твердых коммунальных отходов			Данные об источниках образования твердых коммунальных отходов, которые складываются в местах (на площадках) накопления твердых коммунальных отходов	
			сведения об используемом покрытии, ограждении, площади	количество		количество		для юридических лиц, в том числе органов государственной власти и местного самоуправления, - полное наименование и основной государственный регистрационный номер записи в Едином государственном реестре юридических лиц, фактический адрес	для индивидуальных предпринимателей - фамилия, имя, отчество, основной государственный регистрационный номер записи в Едином государственном реестре индивидуальных предпринимателей, адрес регистрации по месту жительства		для физических лиц - фамилия, имя, отчество, серия, номер и дата выдачи паспорта или иного документа, удостоверяющего личность в соответствии с законодательством Российской Федерации, адрес регистрации по месту жительства, контактные данные
				шт	м3	шт	м3				
78	с.Аргудан ул. Тарчокова, 126		гравёрное покрытие, 4х4 метра	1	1.1			Местная администрации с.п. Аргудан, 361360, КБР, Лескенский район, село Аргудан, ул. Суншева, 30, ОГРН №1020700650783			население
79	с. Аргудан, ул. Тарчокова, 134		гравёрное покрытие, 4х4 метра	1	1.1			Местная администрации с.п. Аргудан, 361360, КБР, Лескенский район, село Аргудан, ул. Суншева, 30, ОГРН №1020700650783			население
80	с. Аргудан, ул. Тарчокова, 144		гравёрное покрытие, 4х4 метра	1	1.1			Местная администрации с.п. Аргудан, 361360, КБР, Лескенский район, село Аргудан, ул. Суншева, 30, ОГРН №1020700650783			население
81	с. Аргудан, ул. Тарчокова, ул. Жигунова		гравёрное покрытие, 4х4 метра	1	1.1			Местная администрации с.п. Аргудан, 361360, КБР, Лескенский район, село Аргудан, ул. Суншева, 30, ОГРН №1020700650783			население
82	с. Аргудан, ул. Тарчокова, 113		гравёрное покрытие, 4х4 метра	2	1.1			Местная администрации с.п. Аргудан, 361360, КБР, Лескенский район, село Аргудан, ул. Суншева, 30, ОГРН №1020700650783			население
83	с. Аргудан, ул. Тарчокова, 130		гравёрное покрытие, 4х4 метра	2	1.1			Местная администрации с.п. Аргудан, 361360, КБР, Лескенский район, село Аргудан, ул. Суншева, 30, ОГРН №1020700650783			население
84	с. Аргудан, ул. Бждутова, 208		гравёрное покрытие, 4х4 метра	1	1.1			Местная администрации с.п. Аргудан, 361360, КБР, Лескенский район, село Аргудан, ул. Суншева, 30, ОГРН №1020700650783			население
85	с. Аргудан, ул. Бждутова, 137		гравёрное покрытие, 4х4 метра	1	1.1			Местная администрации с.п. Аргудан, 361360, КБР, Лескенский район, село Аргудан, ул. Суншева, 30, ОГРН №1020700650783			население
86	с. Аргудан, ул. Бждутова, 133		гравёрное покрытие, 4х4 метра	1	1.1			Местная администрации с.п. Аргудан, 361360, КБР, Лескенский район, село Аргудан, ул. Суншева, 30, ОГРН №1020700650783			население
87	с. Аргудан, ул. Бждутова, 125		гравёрное покрытие, 4х4 метра	1	1.1			Местная администрации с.п. Аргудан, 361360, КБР, Лескенский район, село Аргудан, ул. Суншева, 30, ОГРН №1020700650783			население
88	с. Аргудан, ул. Бждутова, 123		гравёрное покрытие, 4х4 метра	2	1.1			Местная администрации с.п. Аргудан, 361360, КБР, Лескенский район, село Аргудан, ул. Суншева, 30, ОГРН №1020700650783			население
89	с. Аргудан, ул. Бждутова, 103		гравёрное покрытие, 4х4 метра	1	1.1			Местная администрации с.п. Аргудан, 361360, КБР, Лескенский район, село Аргудан, ул. Суншева, 30, ОГРН №1020700650783			население
90	с. Аргудан, ул. Бждутова, 22		гравёрное покрытие, 4х4 метра	1	1.1			Местная администрации с.п. Аргудан, 361360, КБР, Лескенский район, село Аргудан, ул. Суншева, 30, ОГРН №1020700650783			население
91	с. Аргудан, ул. Бждутова, 89		гравёрное покрытие, 4х4 метра	1	1.1			Местная администрации с.п. Аргудан, 361360, КБР, Лескенский район, село Аргудан, ул. Суншева, 30, ОГРН №1020700650783			население
92	с. Аргудан, ул. Бждутова, 83		гравёрное покрытие, 4х4 метра	1	1.1			Местная администрации с.п. Аргудан, 361360, КБР, Лескенский район, село Аргудан, ул. Суншева, 30, ОГРН №1020700650783			население
93	с.Аргудан, ул. Бждутова, 67		гравёрное покрытие, 4х4 метра	1	1.1			Местная администрации с.п. Аргудан, 361360, КБР, Лескенский район, село Аргудан, ул. Суншева, 30, ОГРН №1020700650783			население
94	с. Аргудан, ул. Бждутова, 57		гравёрное покрытие, 4х4 метра	1	1.1			Местная администрации с.п. Аргудан, 361360, КБР, Лескенский район, село Аргудан, ул. Суншева, 30, ОГРН №1020700650783			население
95	с. Аргудан, ул. Бждутова, 59		гравёрное покрытие, 4х4 метра	1	1.1			Местная администрации с.п. Аргудан, 361360, КБР, Лескенский район, село Аргудан, ул. Суншева, 30, ОГРН №1020700650783			население
96	с. Аргудан, ул. Бждутова, 44		гравёрное покрытие, 4х4 метра	1	1.1			Местная администрации с.п. Аргудан, 361360, КБР, Лескенский район, село Аргудан, ул. Суншева, 30, ОГРН №1020700650783			население
97	с. Аргудан, ул. Бждутова, 31		гравёрное покрытие, 4х4 метра	1	1.1			Местная администрации с.п. Аргудан, 361360, КБР, Лескенский район, село Аргудан, ул. Суншева, 30, ОГРН №1020700650783			население
98	с. Аргудан, ул. Бждутова, 36		гравёрное покрытие, 4х4 метра	1	1.1			Местная администрации с.п. Аргудан, 361360, КБР, Лескенский район, село Аргудан, ул. Суншева, 30, ОГРН №1020700650783			население
99	с. Аргудан, ул. Бждутова, 25		гравёрное покрытие, 4х4 метра	1	1.1			Местная администрации с.п. Аргудан, 361360, КБР, Лескенский район, село Аргудан, ул. Суншева, 30, ОГРН №1020700650783			население
100	с. Аргудан, ул. Бждутова, 19		гравёрное покрытие, 4х4 метра	1	1.1			Местная администрации с.п. Аргудан, 361360, КБР, Лескенский район, село Аргудан, ул. Суншева, 30, ОГРН №1020700650783			население
101	с. Аргудан, ул. Бждутова, 13		гравёрное покрытие, 4х4 метра	1	1.1			Местная администрации с.п. Аргудан, 361360, КБР, Лескенский район, село Аргудан, ул. Суншева, 30, ОГРН №1020700650783			население

№ п/п	Адрес мест (площадок) накопления твердых коммунальных отходов	Географические координаты мест (площадок) накопления твердых коммунальных отходов	Технические характеристики мест (площадок) накопления твердых				Данные о собственниках мест (площадок) накопления твердых коммунальных отходов			Данные об источниках образования твердых коммунальных отходов, которые складываются в местах (на площадках) накопления твердых коммунальных отходов	
			сведения об используемом покрытии, ограждении, площади	количество		количество		для юридических лиц, в том числе органов государственной власти и местного самоуправления, - полное наименование и основной государственный регистрационный номер записи в Едином государственном реестре юридических лиц, фактический адрес	для индивидуальных предпринимателей - фамилия, имя, отчество, основной государственный регистрационный номер записи в Едином государственном реестре индивидуальных предпринимателей, адрес регистрации по месту жительства		для физических лиц - фамилия, имя, отчество, серия, номер и дата выдачи паспорта или иного документа, удостоверяющего личность в соответствии с законодательством Российской Федерации, адрес регистрации по месту жительства, контактные данные
				шт	м3	шт	м3				
102	с. Аргудан, ул. Бждугова, 20		граверное покрытие, 4х4 метра	1	1,1			Местная администрации с.п. Аргудан, 361360, КБР, Лескенский район, село Аргудан, ул. Суншева, 30, ОГРН №1020700650783			население
103	с. Аргудан, ул. Бждугова, 3		граверное покрытие, 4х4 метра	1	1,1			Местная администрации с.п. Аргудан, 361360, КБР, Лескенский район, село Аргудан, ул. Суншева, 30, ОГРН №1020700650783			население
104	с. Аргудан, ул. Катинова, 25		граверное покрытие, 4х4 метра	1	1,1			Местная администрации с.п. Аргудан, 361360, КБР, Лескенский район, село Аргудан, ул. Суншева, 30, ОГРН №1020700650783			население
105	с. Аргудан, ул. Свердлова, 10а		граверное покрытие, 4х4 метра	1	1,1			Местная администрации с.п. Аргудан, 361360, КБР, Лескенский район, село Аргудан, ул. Суншева, 30, ОГРН №1020700650783			население
106	с. Аргудан, ул. Свердлова, 5		граверное покрытие, 4х4 метра	1	1,1			Местная администрации с.п. Аргудан, 361360, КБР, Лескенский район, село Аргудан, ул. Суншева, 30, ОГРН №1020700650783			население
107	с. Аргудан, ул. Суншева, 20		граверное покрытие, 4х4 метра	2	1,1			Местная администрации с.п. Аргудан, 361360, КБР, Лескенский район, село Аргудан, ул. Суншева, 30, ОГРН №1020700650783			население
108	с. Аргудан, ул. Суншева, 42		граверное покрытие, 4х4 метра	2	1,1			Местная администрации с.п. Аргудан, 361360, КБР, Лескенский район, село Аргудан, ул. Суншева, 30, ОГРН №1020700650783			население
109	с. Аргудан, ул. Суншева, 38		граверное покрытие, 4х4 метра	1	1,1			Местная администрации с.п. Аргудан, 361360, КБР, Лескенский район, село Аргудан, ул. Суншева, 30, ОГРН №1020700650783			население
110	с. Аргудан, ул. Суншева, 49		граверное покрытие, 4х4 метра	1	1,1			Местная администрации с.п. Аргудан, 361360, КБР, Лескенский район, село Аргудан, ул. Суншева, 30, ОГРН №1020700650783			население
111	с. Аргудан ул. Суншева, 9		граверное покрытие, 4х4 метра	2	1,1			Местная администрации с.п. Аргудан, 361360, КБР, Лескенский район, село Аргудан, ул. Суншева, 30, ОГРН №1020700650783			население
112	с. Аргудан, ул. Суншева, 1		граверное покрытие, 4х4 метра	1	1,1			Местная администрации с.п. Аргудан, 361360, КБР, Лескенский район, село Аргудан, ул. Суншева, 30, ОГРН №1020700650783			население
113	с. Аргудан, ул. Жигунова, 50		граверное покрытие, 4х4 метра	2	1,1			Местная администрации с.п. Аргудан, 361360, КБР, Лескенский район, село Аргудан, ул. Суншева, 30, ОГРН №1020700650783			население
114	с. Аргудан, ул. Жигунова, 2а		граверное покрытие, 4х4 метра	1	1,1			Местная администрации с.п. Аргудан, 361360, КБР, Лескенский район, село Аргудан, ул. Суншева, 30, ОГРН №1020700650783			население
115	с. Аргудан, ул. Жигунова, 11		граверное покрытие, 4х4 метра	1	1,1			Местная администрации с.п. Аргудан, 361360, КБР, Лескенский район, село Аргудан, ул. Суншева, 30, ОГРН №1020700650783			население
116	с. Аргудан, ул. Жигунова, 21		граверное покрытие, 4х4 метра	1	1,1			Местная администрации с.п. Аргудан, 361360, КБР, Лескенский район, село Аргудан, ул. Суншева, 30, ОГРН №1020700650783			население
117	с. Аргудан, ул. Жигунова, 27		граверное покрытие, 4х4 метра	1	1,1			Местная администрации с.п. Аргудан, 361360, КБР, Лескенский район, село Аргудан, ул. Суншева, 30, ОГРН №1020700650783			население
118	с. Аргудан, ул. Жигунова, 33		граверное покрытие, 4х4 метра	1	1,1			Местная администрации с.п. Аргудан, 361360, КБР, Лескенский район, село Аргудан, ул. Суншева, 30, ОГРН №1020700650783			население
119	с. Аргудан, ул. Жигунова, 40		граверное покрытие, 4х4 метра	1	1,1			Местная администрации с.п. Аргудан, 361360, КБР, Лескенский район, село Аргудан, ул. Суншева, 30, ОГРН №1020700650783			население
120	с. Аргудан, ул. Жигунова, 39		граверное покрытие, 4х4 метра	1	1,1			Местная администрации с.п. Аргудан, 361360, КБР, Лескенский район, село Аргудан, ул. Суншева, 30, ОГРН №1020700650783			население
121	с. Аргудан, ул. Жигунова, 47		граверное покрытие, 4х4 метра	1	1,1			Местная администрации с.п. Аргудан, 361360, КБР, Лескенский район, село Аргудан, ул. Суншева, 30, ОГРН №1020700650783			население
122	с. Аргудан, ул. Жигунова, 57		граверное покрытие, 4х4 метра	1	1,1			Местная администрации с.п. Аргудан, 361360, КБР, Лескенский район, село Аргудан, ул. Суншева, 30, ОГРН №1020700650783			население
123	с. Аргудан, ул. Жигунова, 69		граверное покрытие, 4х4 метра	1	1,1			Местная администрации с.п. Аргудан, 361360, КБР, Лескенский район, село Аргудан, ул. Суншева, 30, ОГРН №1020700650783			население
124	с. Аргудан, ул. Жигунова, 74		граверное покрытие, 4х4 метра	1	1,1			Местная администрации с.п. Аргудан, 361360, КБР, Лескенский район, село Аргудан, ул. Суншева, 30, ОГРН №1020700650783			население
125	с. Аргудан, ул. Жигунова, 87		граверное покрытие, 4х4 метра	1	1,1			Местная администрации с.п. Аргудан, 361360, КБР, Лескенский район, село Аргудан, ул. Суншева, 30, ОГРН №1020700650783			население

№ п/п	Адрес мест (площадок) накопления твердых коммунальных отходов	Географические координаты мест (площадок) накопления твердых коммунальных отходов	Технические характеристики мест (площадок) накопления твердых				Данные о собственниках мест (площадок) накопления твердых коммунальных отходов			Данные об источниках образования твердых коммунальных отходов, которые складываются в местах (на площадках) накопления твердых коммунальных отходов	
			сведения об используемом покрытии, ограждении, площади	количество		количество		для юридических лиц, в том числе органов государственной власти и местного самоуправления, - полное наименование и основной государственный регистрационный номер записи в Едином государственном реестре юридических лиц, фактический адрес	для индивидуальных предпринимателей - фамилия, имя, отчество, основной государственный регистрационный номер записи в Едином государственном реестре индивидуальных предпринимателей, адрес регистрации по месту жительства		для физических лиц - фамилия, имя, отчество, серия, номер и дата выдачи паспорта или иного документа, удостоверяющего личность в соответствии с законодательством Российской Федерации, адрес регистрации по месту жительства, контактные данные
				шт	м3	шт	м3				
126	с. Аргудан, ул. Жигунова, 91		гравёрное покрытие, 4х4 метра	1	1.1			Местная администраци с.п. Аргудан, 361360, КБР, Лескенский район, село Аргудан, ул. Суншсва, 30, ОГРН №1020700650783			население
127	с. Аргудан, ул. Жигунова, 101		гравёрное покрытие, 4х4 метра	1	1.1			Местная администраци с.п. Аргудан, 361360, КБР, Лескенский район, село Аргудан, ул. Суншсва, 30, ОГРН №1020700650783			население
128	с. Аргудан, ул. Жигунова, 105		гравёрное покрытие, 4х4 метра	1	1.1			Местная администраци с.п. Аргудан, 361360, КБР, Лескенский район, село Аргудан, ул. Суншсва, 30, ОГРН №1020700650783			население
129	с. Аргудан, ул. Жигунова, 120		гравёрное покрытие, 4х4 метра	1	1.1			Местная администраци с.п. Аргудан, 361360, КБР, Лескенский район, село Аргудан, ул. Суншсва, 30, ОГРН №1020700650783			население
130	с. Аргудан, ул. Жигунова, 129		гравёрное покрытие, 4х4 метра	1	1.1			Местная администраци с.п. Аргудан, 361360, КБР, Лескенский район, село Аргудан, ул. Суншсва, 30, ОГРН №1020700650783			население
131	с. Аргудан, ул. Арамисова, 30		гравёрное покрытие, 4х4 метра	2	1.1			Местная администраци с.п. Аргудан, 361360, КБР, Лескенский район, село Аргудан, ул. Суншсва, 30, ОГРН №1020700650783			население
132	с. Аргудан, ул. Арамисова, 38		гравёрное покрытие, 4х4 метра	1	1.1			Местная администраци с.п. Аргудан, 361360, КБР, Лескенский район, село Аргудан, ул. Суншсва, 30, ОГРН №1020700650783			население
133	с. Аргудан, ул. Арамисова, 42		гравёрное покрытие, 4х4 метра	1	1.1			Местная администраци с.п. Аргудан, 361360, КБР, Лескенский район, село Аргудан, ул. Суншсва, 30, ОГРН №1020700650783			население
134	с. Аргудан, ул. Арамисова, 44		гравёрное покрытие, 4х4 метра	2	1.1			Местная администраци с.п. Аргудан, 361360, КБР, Лескенский район, село Аргудан, ул. Суншсва, 30, ОГРН №1020700650783			население
135	с. Аргудан, ул. Арамисова, 50		гравёрное покрытие, 4х4 метра	2	1.1			Местная администраци с.п. Аргудан, 361360, КБР, Лескенский район, село Аргудан, ул. Суншсва, 30, ОГРН №1020700650783			население
136	с. Аргудан, ул. Арамисова, 64		гравёрное покрытие, 4х4 метра	1	1.1			Местная администраци с.п. Аргудан, 361360, КБР, Лескенский район, село Аргудан, ул. Суншсва, 30, ОГРН №1020700650783			население
137	с. Аргудан, ул. Арамисова, 74		гравёрное покрытие, 4х4 метра	1	1.1			Местная администраци с.п. Аргудан, 361360, КБР, Лескенский район, село Аргудан, ул. Суншсва, 30, ОГРН №1020700650783			население
138	с. Аргудан, ул. Арамисова, 90		гравёрное покрытие, 4х4 метра	1	1.1			Местная администраци с.п. Аргудан, 361360, КБР, Лескенский район, село Аргудан, ул. Суншсва, 30, ОГРН №1020700650783			население
139	с. Аргудан, ул. Арамисова, 102		гравёрное покрытие	1	1.1			Местная администраци с.п. Аргудан, 361360, КБР, Лескенский район, село Аргудан, ул. Суншсва, 30, ОГРН №1020700650783			население
140	с. Аргудан, ул. Бскижева, 24		гравёрное покрытие, 4х4 метра	1	1.1			Местная администраци с.п. Аргудан, 361360, КБР, Лескенский район, село Аргудан, ул. Суншсва, 30, ОГРН №1020700650783			население
	Черекский муниципальный район										
	г.п. Кашхатау										
1	г.п. Кашххатау	43.318654 43.606924	бет, 2 кв.м	1	0,75			Местная администрация г.п.Кашхатау, ОГРН №1020700636406, КБР, Черекский район, г.п. Кашхатау, ул. Уянаева, 101			Жильцы
2	г.п. Кашххатау	43.321258 43.619571	бет, 2 кв.м	1	0,75			Местная администрация г.п.Кашхатау, ОГРН №1020700636406, КБР, Черекский район, г.п. Кашхатау, ул. Уянаева, 101			Жильцы
3	г.п. Кашххатау	43.317036 43.605480	бетон. Блок 4 кв.м	2	0,75			Местная администрация г.п.Кашхатау, ОГРН №1020700636406, КБР, Черекский район, г.п. Кашхатау, ул. Уянаева, 101			Жильцы
4	г.п. Кашххатау	43.315845 43.603788	бетон. Блок 6 кв.м	3	0,75			Местная администрация г.п.Кашхатау, ОГРН №1020700636406, КБР, Черекский район, г.п. Кашхатау, ул. Уянаева, 101			Жильцы
5	г.п. Кашххатау	43.311582 43.596752	бетон. Блок 2 кв.м	1	0,75			Местная администрация г.п.Кашхатау, ОГРН №1020700636406, КБР, Черекский район, г.п. Кашхатау, ул. Уянаева, 101			Жильцы
6	г.п. Кашххатау	43.311586 43.599543	бет, 2 кв.м	2	0,75			Местная администрация г.п.Кашхатау, ОГРН №1020700636406, КБР, Черекский район, г.п. Кашхатау, ул. Уянаева, 101			Жильцы
7	г.п. Кашххатау	43.314744 43.605064	бетон. Блок 4 кв.м	2	0,75			Местная администрация г.п.Кашхатау, ОГРН №1020700636406, КБР, Черекский район, г.п. Кашхатау, ул. Уянаева, 101			Жильцы

№ п/п	Адрес мест (площадок) накопления твердых коммунальных отходов	Географические координаты мест (площадок) накопления твердых коммунальных отходов	Технические характеристики мест (площадок) накопления твердых				Данные о собственниках мест (площадок) накопления твердых коммунальных отходов			Данные об источниках образования твердых коммунальных отходов, которые складываются в местах (на площадках) накопления твердых коммунальных отходов	
			сведения об используемом покрытии, ограждении, площади	количество		количество		для юридических лиц, в том числе органов государственной власти и местного самоуправления, - полное наименование и основной государственный регистрационный номер записи в Едином государственном реестре юридических лиц, фактический адрес	для индивидуальных предпринимателей - фамилия, имя, отчество, основной государственный регистрационный номер записи в Едином государственном реестре индивидуальных предпринимателей, адрес регистрации по месту жительства		для физических лиц - фамилия, имя, отчество, серия, номер и дата выдачи паспорта или иного документа, удостоверяющего личность в соответствии с законодательством Российской Федерации, адрес регистрации по месту жительства, контактные данные
				шт	м3	шт	м3				
8	г.п. Кашххатау	43.316310 43.603416	бетон. Блок 4 кв.м	2	0,75			Местная администрация г.п.Кашхатау, ОГРН №1020700636406, КБР, Черекский район, г.п. Кашхатау, ул. Уянаева, 101			Жильцы
9	г.п. Кашххатау	43.316944 43.601589	бетон. Блок 4 кв.м	2	0,75			Местная администрация г.п.Кашхатау, ОГРН №1020700636406, КБР, Черекский район, г.п. Кашхатау, ул. Уянаева, 101			Жильцы
10	г.п. Кашххатау	43.316964 43.599288	бетон. Блок 2 кв.м	1	0,75			Местная администрация г.п.Кашхатау, ОГРН №1020700636406, КБР, Черекский район, г.п. Кашхатау, ул. Уянаева, 101			Жильцы
11	г.п. Кашххатау	43.318171 43.597714	бетон. Блок 4 кв.м	2	0,75			Местная администрация г.п.Кашхатау, ОГРН №1020700636406, КБР, Черекский район, г.п. Кашхатау, ул. Уянаева, 101			Жильцы
12	г.п. Кашххатау	43.316104 43.596620	бетон. Блок 4 кв.м	2	0,75			Местная администрация г.п.Кашхатау, ОГРН №1020700636406, КБР, Черекский район, г.п. Кашхатау, ул. Уянаева, 101			Жильцы
13	г.п. Кашххатау	43.315123 43.595084	нет, 2 кв.м	1	0,75			Местная администрация г.п.Кашхатау, ОГРН №1020700636406, КБР, Черекский район, г.п. Кашхатау, ул. Уянаева, 101			Жильцы
14	г.п. Кашххатау	43.309931 43.598333		1	0,75			Местная администрация г.п.Кашхатау, ОГРН №1020700636406, КБР, Черекский район, г.п. Кашхатау, ул. Уянаева, 101			Жильцы
15	АЗС ЮТК	43.309331 43.595400	нет, 2 кв.м	1	0,75			Местная администрация г.п.Кашхатау, ОГРН №1020700636406, КБР, Черекский район, г.п. Кашхатау, ул. Уянаева, 101			Сотрудники
16	ЦРБ Черекского района	43.317762 43.597733	нет, 4 кв.м	2	0,75			ГБУЗ «Центральная районная больница» Черекского района, ОГРН №1130720000070, КБР, Черекский район, г.п.Кашхатау, ул. Абаева, 1			Сотрудники
17	ОМВД по Черекскому району	43.309824 43.595850	нет, 4 кв.м	2	0,75			ОМВД по Черекскому району, ОГРН №1020700636835, КБР, Черекский район, поселок городского типа Кашхатау, пр.Черкессова, 2			Сотрудники
18	ОВО по Черекскому району	43.311493 43.598286	нет, 2 кв.м	1	0,75			ФГКУ «Управление вневед.ственной охраны войск национальной гвардии Российской Федерации по КБР», ОГРН №1120726000999, КБР, г. Нальчик, Шалушкинская ул. , 1а			Сотрудники
19	Отделение Пенсионного фонда	43.313509 43.600453	нет, 2 кв.м	1	0,75			ГУ- отделение пенсионного фонда Российской Федерации по КБР, ОГРН №1020700751004., КБР, г. Нальчик, ул. Пачева, 19а			Сотрудники
20	Мечеть	43.314089 43.601753	нет, 2 кв.м	1	0,75						Сотрудники
21	МФЦ							ГБУ « Многофункциональный центр по предоставлению государственных и муниципальных услуг КБР», ОГРН №1110725000946, КБР, г.о. Пальчик, ул. Хуранова, 9			Сотрудники
22	Почта	43.313625 43.602821	нет, 2 кв.м	1	0,75			ФЛ УФПС КБР ФГУП «Почта России», ОГРН №103772400727, КБР, г.о. Нальчик, пр. Шогенцукова, 14			Сотрудники
23	Ростелеком							ПАО Ростелеком. Нальчик, ОГРН №1027700198767, КБР, г.о. Пальчик, пр.Кулиева, 14			Сотрудники
24	Кладбище	43.313325 43.588528	нет, 2 кв.м	1	0,75						Сотрудники
25	КЦСОН	43.314935 43.605120	нет, 2 кв.м	1	0,75			ГКУ « Центр труда, занятости и социальной защиты Черекского района», ОГРН №1020700636880 от 9 ноября 2002 г., КБР, Черекский район, г.п. Кашхатау, ул. Мечисва, 23			Сотрудники
26	д. культуры	43.315618 43.606391	нет, 4 кв.м	2	0,75			Местная администрация Черекского муниципального района КБР, ОГРН №1020700637198, КБР, Черекский район, г.п. Кашхатау, ул. Мечисва, 108			Сотрудники

№ п/п	Адрес мест (площадок) накопления твердых коммунальных отходов	Географические координаты мест (площадок) накопления твердых коммунальных отходов	Технические характеристики мест (площадок) накопления твердых				Данные о собственниках мест (площадок) накопления твердых коммунальных отходов			Данные об источниках образования твердых коммунальных отходов, которые складываются в местах (на площадках) накопления твердых коммунальных отходов	
			сведения об используемом покрытии, ограждении, площади	количество		количество		для юридических лиц, в том числе органов государственной власти и местного самоуправления, - полное наименование и основной государственный регистрационный номер записи в Едином государственном реестре юридических лиц, фактический адрес	для индивидуальных предпринимателей - фамилия, имя, отчество, основной государственный регистрационный номер записи в Едином государственном реестре индивидуальных предпринимателей, адрес регистрации по месту жительства		для физических лиц - фамилия, имя, отчество, серия, номер и дата выдачи паспорта или иного документа, удостоверяющего личность в соответствии с законодательством Российской Федерации, адрес регистрации по месту жительства, контактные данные
				шт	м3	шт	м3				
27	Местная администрация района	43.316875 43.604998	нет, 4 кв.м	2	0,75			Местная администрация Черекского муниципального района КБР, ОГРН №1020700637198 от 4 декабря 2002 г., КБР, Черекский район, г.п. Кашхатау, ул. Мечисва, 108			Сотрудники
28	Энергосбыт	43.316335 43.606621	нет, 2 кв.м	1	0,75			АО «РЕГИОНАЛЬНЫЕ ЭЛЕКТРИЧЕСКИЕ СЕТИ», ОГРН №1045402509437			Сотрудники
29	Магазины	43.317447 43.606273	нет, 6 кв.м	3	0,75						Сотрудники
30	МКОУ СОШ п.Кашхатау	43.318352 43.608812	нет, 4 кв.м	2	0,75			Местная администрация Черекского муниципального района КБР, ОГРН №1020700637198, КБР, Черекский район, г.п. Кашхатау, ул. Мечисва, 108			Сотрудники
31	Черекские РЭС	43.318347 43.606924	нет, 2 кв.м	1	0,75			Местная администрация Черекского муниципального района КБР, ОГРН 1020700637198 от 4 декабря 2002 г., КБР, Черекский район, г.п. Кашхатау, ул. Мечисва, 108			Сотрудники
32	Стадион	43.321198 43.603905	нет, 2 кв.м	1	0,75			Местная администрация г.п.Кашхатау, ОГРН №1020700636406, КБР, Черекский район, г.п. Кашхатау, ул. Уянаева, 101			Сотрудники
33	ДООУ «НИОР»	43.318704 43.603368	нет, 4 кв.м	2	0,75			Местная администрация Черекского муниципального района КБР, ОГРН 1020700637198 от 4 декабря 2002 г., КБР, Черекский район, г.п. Кашхатау, ул. Мечисва, 108			Сотрудники
34	ДООУ «Радуга»	43.317434 43.611340	нет, 4 кв.м	2	0,75			Местная администрация Черекского муниципального района КБР, ОГРН 1020700637198 от 4 декабря 2002 г., КБР, Черекский район, г.п. Кашхатау, ул. Мечисва, 108			Сотрудники
35	Прокуратура	43.318634 43.610750	нет, 2 кв.м	1	0,75			Местная администрация Черекского муниципального района КБР, ОГРН 1020700637198 от 4 декабря 2002 г., КБР, Черекский район, г.п. Кашхатау, ул. Мечисва, 108			Сотрудники
36	Районный суд	43.319257 43.610252	нет, 2 кв.м	1	0,75			Районный суд , КБР, г.п. Кашхатау, ул. Мечисва, д. 98			Сотрудники
37	Воскомат	43.318717 43.611984	нет, 2 кв.м	1	0,75			ГУЧ Воскомат, КБР, г.п. Кашхатау, ул. Мечисва, д.105			Сотрудники
38	РДДТ							Местная администрация Черекского муниципального района КБР, ОГРН 1020700637198 от 4 декабря 2002 г., КБР, Черекский район, г.п. Кашхатау, ул. Мечисва, 108			Сотрудники
39	Следственный комитет	43.320339 43.613463	нет, 4 кв.м	2	0,75			Следственный отдел по Черекскому району, КБР, Черекский район, г.п. Кашхатау, ул. Мечисва,115			Сотрудники
40	Заповедник							ФГБУ «Кабардино-Балкарский высокогорный Государственный природный заповедник», ОГРН 31020700637242 от 19 ноября 2002 г., КБР,Черекский район, поселок городского типа Кашхатау, ул. Мечисва, 78			Сотрудники
41	ФСБ							УФСБ РФ по КБР, ОГРН №1030700213720, КБР, г.о.Нальчик, пр.Ленина, 4			Сотрудники
42	Центр занятости	43.322618 43.620225	нет, 2 кв.м	1	0,75			ГКУ « Центр труда, занятости и социальной защиты Черекского района», ОГРН №1020700636880, КБР, Черекский район, п.г. Кашхатау, ул. Мечисва, 23			Сотрудники

№ п/п	Адрес мест (площадок) накопления твердых коммунальных отходов	Географические координаты мест (площадок) накопления твердых коммунальных отходов	Технические характеристики мест (площадок) накопления твердых				Данные о собственниках мест (площадок) накопления твердых коммунальных отходов			Данные об источниках образования твердых коммунальных отходов, которые складываются в местах (на площадках) накопления твердых коммунальных отходов	
			сведения об используемом покрытии, ограждении, площади	количество		количество		для юридических лиц, в том числе органов государственной власти и местного самоуправления, - полное наименование и основной государственный регистрационный номер записи в Едином государственном реестре юридических лиц, фактический адрес	для индивидуальных предпринимателей - фамилия, имя, отчество, основной государственный регистрационный номер записи в Едином государственном реестре индивидуальных предпринимателей, адрес регистрации по месту жительства		для физических лиц - фамилия, имя, отчество, серия, номер и дата выдачи паспорта или иного документа, удостоверяющего личность в соответствии с законодательством Российской Федерации, адрес регистрации по месту жительства, контактные данные
				шт	м3	шт	м3				
43	ДОСААФ	43.324118 43.623621	нет, 2 кв.м	1	0,75			Местное отделение общероссийской общественно -государственной организации «Добровольное общество содействия армии, авиации и флоту России» Черкского муниципального района КБР, ОГРН №1100700000554, КБР, Черкский район, п.г. Кашхатау, ул. Мечисева, 1			Сотрудники
	с.п.Бабугент										
1	Голубые озера	43°13'40.78« С 43°32'18.23« В	сетка, асфальт, 6 кв.м.	2	0,75						Отдыхающие
2	Голубые озера	43°13'57.00« С 43°32'14.49« В	сетка, асфальт, 6 кв.м.	2	0,75						Отдыхающие
	с.п. Безенги										
1	с.п. Безенги, ул. Османова, 61	43.224469 43.301696	гравий, 12 кв.м.	1	0,75			местная администрация с.п.Безенги, № ОГРН 11020700636560, КБР, Черкский район, с.п. Безенги, ул. Жазыковса И.М., 13			Жители села
2	с.п. Безенги, ул. Османова, 77	43.232103 43.325282	гравий, 12 кв.м.	1	0,75			местная администрация с.п.Безенги, № ОГРН 11020700636560, КБР, Черкский район, с.п. Безенги, ул. Жазыковса И.М., 13			Жители села
3	с.п. Безенги, ул. Жазыковса, 1	43.214697 43284646	бетон, 12 кв.м.	1	0,75			местная администрация с.п.Безенги, № ОГРН 11020700636560, КБР, Черкский район, с.п. Безенги, ул. Жазыковса И.М., 13			МКОУ СОШ с. Безенги
4	с.п. Безенги, ул. Жазыковса, 1	43.214697 43284646	бетон, 12 кв.м.	1	0,75			местная администрация с.п.Безенги, № ОГРН 11020700636560, КБР, Черкский район, с.п. Безенги, ул. Жазыковса И.М., 13			МКОУ СОШ с. Безенги, ДС
5	с.п. Безенги, ул. Османова, б/н	43.198824 43.257254	ж/б плиты, 15 кв.м	1	3			к/н 07:05:2000000:258			Погранзаства
	с.п. Верхняя Жемтала										
1	с.п. Верхняя Жемтала, ул. Молласва, 54	ш-432334, д-436650	асфальт,желез. огр. 4 кв.м.	2	0,75			МУ «Администрация сельского поселения Верхняя Жемтала Черкского муниципального района КБР» , ОГРН №1020700636483, КБР, Черкский район, с.п. Верхняя Жемтала, ул. Настуева С.О., 80			МКОУ СОШ с.п. Верхняя Жемтала
2	с.п. Верхняя Жемтала, ул. Молласва, 54	ш-432313, д-436386	асфальт,желез. огр. 2 кв.м.	1	0,75			МУ «Администрация сельского поселения Верхняя Жемтала Черкского муниципального района КБР» , ОГРН №1020700636483, КБР, Черкский район, с.п. Верхняя Жемтала, ул. Настуева С.О., 80			МКОУ СОШ с.п. Верхняя Жемтала, ДС
3	с.п. Верхняя Жемтала, ул. Настуева, 82а	ш-432319, д-436680	асфальт,желез. огр. 2 кв.м.	1	0,75			ГБУЗ « Центральная районная больница» Черкского района, ОГРН № 1130720000070, КБР, Черкский район, г.п.Кашхатау, ул. Абасва,1			ГБУЗ « Амбулатория» с.п. Верхняя Жемтала
	с.п. Жемтала										
1	с.п. Жемтала, ул. Ленина, 134	43.284026 43.654009	асфальт, 12 кв. м	4	0,75			МКОУЕ « СОШ № 1 им. Черкесова Х.К.с.п.Жемтала» , ОГРН №1020700636769, КБР, Черкский район, с.п. Жемтала, ул. Ленина, 134			МКОУ СОШ им. Х.К. Черкесова
2	с.п. Жемтала, ул. Ленина, 134	43.284026 43.654009	асфальт, 12 кв. м	4	0,75			МКОУЕ «СОШ № 1 им. Черкесова Х.К.с.п.Жемтала» , ОГРН №1020700636769, КБР, Черкский район, с.п. Жемтала, ул. Ленина, 134			ДОУ « Налмэс»
3	с.п. Жемтала, ул. Сталина, 50	43.285992 43.666298	асфальт, 12 кв. м	4	0,75			МКОУ «СОШ имени М.К. Атабисва с.п.Жемтала», ОГРН №102070063629, КБР, Черкский район, с.п. Жемтала, ул. Сталина, 50			МКОУ СОШ им. М.К. Атабисва
4	с.п. Жемтала, ул. Ленина, 93	43.283313 43.654631	асфальт, 12 кв. м	4	0,75			МУ «Администрация сельского поселения Жемтала Черкского муниципального района КБР» , ОГРН №1050700450998, КБР, Черкский район, село Жемтала, ул. Ленина, 93			Местная администрация села

№ п/п	Адрес мест (площадок) накопления твердых коммунальных отходов	Географические координаты мест (площадок) накопления твердых коммунальных отходов	Технические характеристики мест (площадок) накопления твердых				Данные о собственниках мест (площадок) накопления твердых коммунальных отходов			Данные об источниках образования твердых коммунальных отходов, которые складываются в местах (на площадках) накопления твердых коммунальных отходов	
			сведения об используемом покрытии, ограждении, площади	количество		количество		для юридических лиц, в том числе органов государственной власти и местного самоуправления, - полное наименование и основной государственный регистрационный номер записи в Едином государственном реестре юридических лиц, фактический адрес	для индивидуальных предпринимателей - фамилия, имя, отчество, основной государственный регистрационный номер записи в Едином государственном реестре индивидуальных предпринимателей, адрес регистрации по месту жительства		для физических лиц - фамилия, имя, отчество, серия, номер и дата выдачи паспорта или иного документа, удостоверяющего личность в соответствии с законодательством Российской Федерации, адрес регистрации по месту жительства, контактные данные
				шт	м3	шт	м3				
5	с.п. Жсмтала, ул. Ленина, 93	43.283852 43.655671	асфальт, 12 кв. м	4	0,75			МКУ «Спортивная школа №2», ОГРН №1020700636330, КБР, Черекский район, село Жсмтала, ул. Ленина, 93			МКУ «Спортивная школа №2»
6	с.п. Жсмтала, ул. Ленина, 93	43.284032 43.655425	асфальт, 12 кв. м	4	0,75			ФЛ УФПС КБР ФГУП «Почта России», ОГРН №103772400727, КБР, г.о. Нальчик, пр. Шогенцукова,14			Отделение почтовой связи
7	с.п. Жсмтала, ул. Ленина, 95	43.283345 43.655216	асфальт, 12 кв. м	4	0,75			МУ «Администрация сельского поселения Жсмтала Черекского муниципального района КБР», ОГРН №1050700450998, КБР, Черекский район, село Жсмтала, ул. Ленина, 93			Сельский д. культуры
8	с.п. Жсмтала, ул. Губжокова, 4	43.283274 43.653751	асфальт, 12 кв. м	4	0,75			ГБУЗ «Участковая больница», ОГРН №1030700450120, КБР, Черекский район, село Жсмтала, ул. Губжокова, 4			Амбулатория
	Эльбрусский муниципальный район										
г.п.Тырныауз											
1	г.п. Тырныауз, ул. Энесва, 24	N 43°22.51 E 42°54.49	грунтовое покрытие, частично ж/б ограждение	5	1,1			Местная администрация городского поселения Тырныауз, ОГРН №1020700712988, 361624, КБР, Эльбрусский муниципальный район, городское поселение Тырныауз, пр. Эльбрусский, 34	-	-	население магазин «Классик»
2	г.п. Тырныауз, пр.Эльбрусский, 83	43.377133, 42.913639	грунтовое покрытие, частично ж/б ограждение	2	1,1			Местная администрация городского поселения Тырныауз, ОГРН №1020700712988, 361624, КБР, Эльбрусский муниципальный район, городское поселение Тырныауз, пр. Эльбрусский, 34	-	-	население
3	г.п. Тырныауз, ул. Энесва, 34	N 43°22.40 E 42°54.40	грунтовое покрытие, частично ж/б ограждение	7	1,1			Местная администрация городского поселения Тырныауз, ОГРН №1020700712988, 361624, КБР, Эльбрусский муниципальный район, городское поселение Тырныауз, пр. Эльбрусский, 34	-	-	население
4	г.п. Тырныауз, ул. Энесва, 45	43.379838, 42.913741	асфальтовое покрытие, частично ж/б ограждение	8	1,1			Местная администрация городского поселения Тырныауз, ОГРН №1020700712988, 361624, КБР, Эльбрусский муниципальный район, городское поселение Тырныауз, пр. Эльбрусский, 34	-	-	население
5	г.п. Тырныауз, пр.Эльбрусский, 79	43.377919, 42.914141	грунтовое покрытие, частично ж/б ограждение	3	1,1			Местная администрация городского поселения Тырныауз, ОГРН №1020700712988, 361624, КБР, Эльбрусский муниципальный район, городское поселение Тырныауз, пр. Эльбрусский, 34	-	-	население
6	г.п. Тырныауз, ул. Мира, 1	43.400318, 42.917591	грунтовое покрытие, частично ж/б ограждение	1	1,1			Местная администрация городского поселения Тырныауз, ОГРН №1020700712988, 361624, КБР, Эльбрусский муниципальный район, городское поселение Тырныауз, пр. Эльбрусский, 34	-	-	население
7	г.п. Тырныауз, ул. Мира, 2	43.400231, 42.918207	асфальтовое покрытие, частично ж/б ограждение	2	1,1			Местная администрация городского поселения Тырныауз, ОГРН №1020700712988, 361624, КБР, Эльбрусский муниципальный район, городское поселение Тырныауз, пр. Эльбрусский, 34	-	-	население
8	г.п. Тырныауз, ул. Байсултанова, 30	43.403002, 42.919031	асфальтовое покрытие, частично ж/б ограждение	1	1,1			Местная администрация городского поселения Тырныауз, ОГРН №1020700712988, 361624, КБР, Эльбрусский муниципальный район, городское поселение Тырныауз, пр. Эльбрусский, 34	-	-	население
9	г.п. Тырныауз, ул. Байсултанова, 32	43.403717, 42.919573	асфальтовое покрытие, частично ж/б ограждение	1	1,1			Местная администрация городского поселения Тырныауз, ОГРН №1020700712988, 361624, КБР, Эльбрусский муниципальный район, городское поселение Тырныауз, пр. Эльбрусский, 34	-	-	население
10	г.п. Тырныауз, ул. Мира, 14	43.402213, 42.919476	асфальтовое покрытие, частично ж/б ограждение	1	1,1			Местная администрация городского поселения Тырныауз, ОГРН №1020700712988, 361624, КБР, Эльбрусский муниципальный район, городское поселение Тырныауз, пр. Эльбрусский, 34	-	-	население
11	г.п. Тырныауз, ул. Мира, 16	43.402778, 42.919706	асфальтовое покрытие, частично ж/б ограждение	1	1,1			Местная администрация городского поселения Тырныауз, ОГРН №1020700712988, 361624, КБР, Эльбрусский муниципальный район, городское поселение Тырныауз, пр. Эльбрусский, 34	-	-	население

№ п/п	Адрес мест (площадок) накопления твердых коммунальных отходов	Географические координаты мест (площадок) накопления твердых коммунальных отходов	Технические характеристики мест (площадок) накопления твердых				Данные о собственниках мест (площадок) накопления твердых коммунальных отходов			Данные об источниках образования твердых коммунальных отходов, которые складываются в местах (на площадках) накопления твердых коммунальных отходов	
			сведения об используемом покрытии, ограждении, площади	количество		количество		для юридических лиц, в том числе органов государственной власти и местного самоуправления, - полное наименование и основной государственный регистрационный номер записи в Едином государственном реестре юридических лиц, фактический адрес	для индивидуальных предпринимателей - фамилия, имя, отчество, основной государственный регистрационный номер записи в Едином государственном реестре индивидуальных предпринимателей, адрес регистрации по месту жительства		для физических лиц - фамилия, имя, отчество, серия, номер и дата выдачи паспорта или иного документа, удостоверяющего личность в соответствии с законодательством Российской Федерации, адрес регистрации по месту жительства, контактные данные
				шт	м3	шт	м3				
12	г.п. Тирныауз, ул. Мира, 18	43.403567, 42.920211	грунтовое покрытие, частично ж/б ограждение	1	1.1			Местная администрация городского поселения Тирныауз, ОГРН №1020700712988, 361624, КБР, Эльбрусский муниципальный район, городское поселение Тирныауз, пр. Эльбрусский, 34	-	-	население
13	г.п. Тирныауз, ул. Гызысва, 14	43.403063, 42.920932	асфальтовое покрытие, частично ж/б ограждение	2	1.1	1	8	Местная администрация городского поселения Тирныауз, ОГРН №1020700712988, 361624, КБР, Эльбрусский муниципальный район, городское поселение Тирныауз, пр. Эльбрусский, 34	-	-	население
14	г.п. Тирныауз, ул. Отарова, 13-15	43.396540, 42.926432	бетонное покрытие, частично ж/б ограждение	3	1.1			Местная администрация городского поселения Тирныауз, ОГРН №1020700712988, 361624, КБР, Эльбрусский муниципальный район, городское поселение Тирныауз, пр. Эльбрусский, 34	-	-	население
15	г.п. Тирныауз, ул. Отарова, за управлением комбината	43.396996, 42.926142	грунтовое покрытие, частично ж/б ограждение	6	1.1			Местная администрация городского поселения Тирныауз, ОГРН №1020700712988, 361624, КБР, Эльбрусский муниципальный район, городское поселение Тирныауз, пр. Эльбрусский, 34	-	-	население
16	г.п. Тирныауз, ул. Отарова, 5 (Верхний Герхожан)	43.400709, 42.928658	грунтовое покрытие, частично ж/б ограждение	7	1.1			Местная администрация городского поселения Тирныауз, ОГРН №1020700712988, 361624, КБР, Эльбрусский муниципальный район, городское поселение Тирныауз, пр. Эльбрусский, 34	-	-	население
17	г.п. Тирныауз, пр. Эльбрусский, 15, за маг. «Глобус»	43.401132, 42.927919	грунтовое покрытие, частично ж/б ограждение	4	1.1			Местная администрация городского поселения Тирныауз, ОГРН №1020700712988, 361624, КБР, Эльбрусский муниципальный район, городское поселение Тирныауз, пр. Эльбрусский, 34	-	-	население, магазин
18	г.п. Тирныауз, ул. Мусукаева, спортшкола	43.399212, 42.925203	грунтовое покрытие, частично ж/б ограждение	3	1.1			Местная администрация городского поселения Тирныауз, ОГРН №1020700712988, 361624, КБР, Эльбрусский муниципальный район, городское поселение Тирныауз, пр. Эльбрусский, 34	-	-	население
19	г.п. Тирныауз, ул. Мусукаева, 17	43.400270, 42.924988	грунтовое покрытие, частично ж/б ограждение	3	1.1			Местная администрация городского поселения Тирныауз, ОГРН №1020700712988, 361624, КБР, Эльбрусский муниципальный район, городское поселение Тирныауз, пр. Эльбрусский, 34	-	-	население
20	г.п. Тирныауз, ул. Мусукаева, 12	43.402245, 42.925825	грунтовое покрытие, частично ж/б ограждение	3	1.1			Местная администрация городского поселения Тирныауз, ОГРН №1020700712988, 361624, КБР, Эльбрусский муниципальный район, городское поселение Тирныауз, пр. Эльбрусский, 34	-	-	население
21	г.п. Тирныауз, ул. Мусукаева, 11	43.401786, 42.926785	грунтовое покрытие, частично ж/б ограждение	7	1.1			Местная администрация городского поселения Тирныауз, ОГРН №1020700712988, 361624, КБР, Эльбрусский муниципальный район, городское поселение Тирныауз, пр. Эльбрусский, 34	-	-	население
22	г.п. Тирныауз, пр.Эльбрусский, 10	43.402148, 42.927330	асфальтовое покрытие, частично ж/б ограждение	1	1.1			Местная администрация городского поселения Тирныауз, ОГРН №1020700712988, 361624, КБР, Эльбрусский муниципальный район, городское поселение Тирныауз, пр. Эльбрусский, 34	-	-	население
23	г.п. Тирныауз, пр.Эльбрусский,2	43.404564, 42.928815	асфальтовое покрытие, частично ж/б ограждение	1	1.1			Местная администрация городского поселения Тирныауз, ОГРН №1020700712988, 361624, КБР, Эльбрусский муниципальный район, городское поселение Тирныауз, пр. Эльбрусский, 34	-	-	население
24	г.п. Тирныауз, пр. Эльбрусский, 4	43.403841, 42.928171	асфальтовое покрытие, частично ж/б ограждение	2	1.1			Местная администрация городского поселения Тирныауз, ОГРН №1020700712988, 361624, КБР, Эльбрусский муниципальный район, городское поселение Тирныауз, пр. Эльбрусский, 34	-	-	население
25	г.п. Тирныауз, пр.Мусукаева, 3	43.403813, 42.927559	бетонное покрытие, частично ж/б ограждение	1	1.1			Местная администрация городского поселения Тирныауз, ОГРН №1020700712988, 361624, КБР, Эльбрусский муниципальный район, городское поселение Тирныауз, пр. Эльбрусский, 34	-	-	население
26	г.п. Тирныауз, пр.Эльбрусский, 8	43.402819, 42.927337	асфальтовое покрытие, частично ж/б ограждение	2	1.1	1	8	Местная администрация городского поселения Тирныауз, ОГРН №1020700712988, 361624, КБР, Эльбрусский муниципальный район, городское поселение Тирныауз, пр. Эльбрусский, 34	-	-	население

№ п/п	Адрес мест (площадок) накопления твердых коммунальных отходов	Географические координаты мест (площадок) накопления твердых коммунальных отходов	Технические характеристики мест (площадок) накопления твердых				Данные о собственниках мест (площадок) накопления твердых коммунальных отходов			Данные об источниках образования твердых коммунальных отходов, которые складываются в местах (на площадках) накопления твердых коммунальных отходов	
			сведения об используемом покрытии, ограждении, площади	количество		количество		для юридических лиц, в том числе органов государственной власти и местного самоуправления, - полное наименование и основной государственный регистрационный номер записи в Едином государственном реестре юридических лиц, фактический адрес	для индивидуальных предпринимателей - фамилия, имя, отчество, основной государственный регистрационный номер записи в Едином государственном реестре индивидуальных предпринимателей, адрес регистрации по месту жительства		для физических лиц - фамилия, имя, отчество, серия, номер и дата выдачи паспорта или иного документа, удостоверяющего личность в соответствии с законодательством Российской Федерации, адрес регистрации по месту жительства, контактные данные
				шт	м3	шт	м3				
27	г.п. Тырныауз, ул. Мусукаева, 4	43.404091, 42.926443	грунтовое покрытие, частично ж/б ограждение	2	1.1			Местная администрация городского поселения Тырныауз, ОГРН №1020700712988, 361624, КБР, Эльбрусский муниципальный район, городское поселение Тырныауз, пр. Эльбрусский, 34	-	-	население
28	г.п. Тырныауз, ул. Мусукаева, 1	43.404372, 42.928380	асфальтовое покрытие, частично ж/б ограждение	2	0.75			Местная администрация городского поселения Тырныауз, ОГРН №1020700712988, 361624, КБР, Эльбрусский муниципальный район, городское поселение Тырныауз, пр. Эльбрусский, 34	-	-	население
29	г.п. Тырныауз, ул. Мусукаева, 8	43.403543, 42.927094	асфальтовое покрытие, частично ж/б ограждение	1	1.1			Местная администрация городского поселения Тырныауз, ОГРН №1020700712988, 361624, КБР, Эльбрусский муниципальный район, городское поселение Тырныауз, пр. Эльбрусский, 34	-	-	население
30	г.п. Тырныауз, ул. Мусукаева, 6 а	43.403448, 42.926353	асфальтовое покрытие, частично ж/б ограждение	1	1.1			Местная администрация городского поселения Тырныауз, ОГРН №1020700712988, 361624, КБР, Эльбрусский муниципальный район, городское поселение Тырныауз, пр. Эльбрусский, 34	-	-	население
31	г.п. Тырныауз, ул. Мусукаева, 5	43.403224, 42.927496	асфальтовое покрытие, частично ж/б ограждение	3	1.1			Местная администрация городского поселения Тырныауз, ОГРН №1020700712988, 361624, КБР, Эльбрусский муниципальный район, городское поселение Тырныауз, пр. Эльбрусский, 34	-	-	население
32	г.п. Тырныауз, ул. Мусукаева, 7	43.402566, 42.927021	бетонное покрытие, частично ж/б ограждение	2	1.1			Местная администрация городского поселения Тырныауз, ОГРН №1020700712988, 361624, КБР, Эльбрусский муниципальный район, городское поселение Тырныауз, пр. Эльбрусский, 34	-	-	население
33	г.п. Тырныауз, пр. Эльбрусский, 36	N 43°23.41 E 42°55.19	грунтовое покрытие, частично ж/б ограждение	2	1.1			Местная администрация городского поселения Тырныауз, ОГРН №1020700712988, 361624, КБР, Эльбрусский муниципальный район, городское поселение Тырныауз, пр. Эльбрусский, 34	-	-	население
34	г.п. Тырныауз, пр. Эльбрусский, 38	N 43°23.39 E 42°55.17	бетонное покрытие, частично ж/б ограждение	4	1.1			Местная администрация городского поселения Тырныауз, ОГРН №1020700712988, 361624, КБР, Эльбрусский муниципальный район, городское поселение Тырныауз, пр. Эльбрусский, 34	-	-	население
35	г.п. Тырныауз, пр. Эльбрусский, 40	N 43°23.39 E 42°55.17	асфальтовое покрытие, частично ж/б ограждение	3	1.1			Местная администрация городского поселения Тырныауз, ОГРН №1020700712988, 361624, КБР, Эльбрусский муниципальный район, городское поселение Тырныауз, пр. Эльбрусский, 34	-	-	население
36	г.п. Тырныауз, ул. Баксанская, 1	N 43°23.22 E 42°55.08	грунтовое покрытие, частично ж/б ограждение	6	1.1			Местная администрация городского поселения Тырныауз, ОГРН №1020700712988, 361624, КБР, Эльбрусский муниципальный район, городское поселение Тырныауз, пр. Эльбрусский, 34	-	-	население, магазин
37	г.п. Тырныауз, ул. Баксанская, 6	N 43°23.22 E 42°55.06	грунтовое покрытие, частично ж/б ограждение	3	1.1			Местная администрация городского поселения Тырныауз, ОГРН №1020700712988, 361624, КБР, Эльбрусский муниципальный район, городское поселение Тырныауз, пр. Эльбрусский, 34	-	-	население
38	г.п. Тырныауз, ул. Баксанская, 8 а	N 43°23.07 E 42°54.55	грунтовое покрытие, частично ж/б ограждение	4	1.1			Местная администрация городского поселения Тырныауз, ОГРН №1020700712988, 361624, КБР, Эльбрусский муниципальный район, городское поселение Тырныауз, пр. Эльбрусский, 34	-	-	население
39	г.п. Тырныауз, ул. Баксанская, 9 а	N 43°22.59 E 42°54.46	грунтовое покрытие, частично ж/б ограждение	7	1.1			Местная администрация городского поселения Тырныауз, ОГРН №1020700712988, 361624, КБР, Эльбрусский муниципальный район, городское поселение Тырныауз, пр. Эльбрусский, 34	-	-	население
40	г.п. Тырныауз, ул. Энесва, 27	N 43°22.57 E 42°54.52	грунтовое покрытие, частично ж/б ограждение	3	1.1			Местная администрация городского поселения Тырныауз, ОГРН №1020700712988, 361624, КБР, Эльбрусский муниципальный район, городское поселение Тырныауз, пр. Эльбрусский, 34	-	-	население
41	г.п. Тырныауз, ул. Баксанская, 14	N 43°22.52 E 42°54.40	грунтовое покрытие, частично ж/б ограждение	3	1.1			Местная администрация городского поселения Тырныауз, ОГРН №1020700712988, 361624, КБР, Эльбрусский муниципальный район, городское поселение Тырныауз, пр. Эльбрусский, 34	-	-	население

№ п/п	Адрес мест (площадок) накопления твердых коммунальных отходов	Географические координаты мест (площадок) накопления твердых коммунальных отходов	Технические характеристики мест (площадок) накопления твердых				Данные о собственниках мест (площадок) накопления твердых коммунальных отходов			Данные об источниках образования твердых коммунальных отходов, которые складываются в местах (на площадках) накопления твердых коммунальных отходов	
			сведения об используемом покрытии, ограждении, площади	количество		количество		для юридических лиц, в том числе органов государственной власти и местного самоуправления, - полное наименование и основной государственный регистрационный номер записи в Едином государственном реестре юридических лиц, фактический адрес	для индивидуальных предпринимателей - фамилия, имя, отчество, основной государственный регистрационный номер записи в Едином государственном реестре индивидуальных предпринимателей, адрес регистрации по месту жительства		для физических лиц - фамилия, имя, отчество, серия, номер и дата выдачи паспорта или иного документа, удостоверяющего личность в соответствии с законодательством Российской Федерации, адрес регистрации по месту жительства, контактные данные
				шт	м3	шт	м3				
42	г.п. Тырмауаз, пр.Эльбрусский, 44	N 43°23.37 E 42°55.15	грунтовое покрытие, частично ж/б ограждение	4	1.1			Местная администрация городского поселения Тырмауаз, ОГРН №1020700712988, 361624, КБР, Эльбрусский муниципальный район, городское поселение Тырмауаз, пр. Эльбрусский, 34	-	-	население, МОУ ДОД «ЦДЮ»
43	г.п. Тырмауаз, ул. Мизисева, 10, район «Искра»	N 43°23.02 E 42°55.07	асфальтовое покрытие, частично ж/б ограждение	5	1.1			Местная администрация городского поселения Тырмауаз, ОГРН №1020700712988, 361624, КБР, Эльбрусский муниципальный район, городское поселение Тырмауаз, пр. Эльбрусский, 34	-	-	население
44	г.п. Тырмауаз, ул. Мизисева, 3,	N 43°23.14 E 42°55.11	бетонное покрытие, частично ж/б ограждение	7	1.1			Местная администрация городского поселения Тырмауаз, ОГРН №1020700712988, 361624, КБР, Эльбрусский муниципальный район, городское поселение Тырмауаз, пр. Эльбрусский, 34	-	-	население
45	г.п. Тырмауаз, пр. Эльбрусский, 33-35	N 43°23.29 E 42°55.18	грунтовое покрытие, частично ж/б ограждение	5	1.1			Местная администрация городского поселения Тырмауаз, ОГРН №1020700712988, 361624, КБР, Эльбрусский муниципальный район, городское поселение Тырмауаз, пр. Эльбрусский, 34	-	-	население
46	г.п. Тырмауаз, пр. Эльбрусский, 31	N 43°23.32 E 42°55.20	грунтовое покрытие, частично ж/б ограждение	2	1.1	1	8	Местная администрация городского поселения Тырмауаз, ОГРН №1020700712988, 361624, КБР, Эльбрусский муниципальный район, городское поселение Тырмауаз, пр. Эльбрусский, 34	-	-	население
47	г.п. Тырмауаз, пр. Эльбрусский, 29	N 43°23.34 E 42°55.21	грунтовое покрытие, частично ж/б ограждение	3	1.1	1	8	Местная администрация городского поселения Тырмауаз, ОГРН №1020700712988, 361624, КБР, Эльбрусский муниципальный район, городское поселение Тырмауаз, пр. Эльбрусский, 34	-	-	население
48	г.п. Тырмауаз, пр. Эльбрусский, 27	43.393288, 42.923049	грунтовое покрытие, частично ж/б ограждение	2	1.1			Местная администрация городского поселения Тырмауаз, ОГРН №1020700712988, 361624, КБР, Эльбрусский муниципальный район, городское поселение Тырмауаз, пр. Эльбрусский, 34	-	-	население
49	г.п. Тырмауаз, пер.Молодежный, 4	43.395069, 42.925663	грунтовое покрытие, частично ж/б ограждение	2	1.1			Местная администрация городского поселения Тырмауаз, ОГРН №1020700712988, 361624, КБР, Эльбрусский муниципальный район, городское поселение Тырмауаз, пр. Эльбрусский, 34	-	-	население
50	г.п. Тырмауаз, пер.Молодежный, 5	43.394901, 42.925551	грунтовое покрытие, частично ж/б ограждение	1	1.1			Местная администрация городского поселения Тырмауаз, ОГРН №1020700712988, 361624, КБР, Эльбрусский муниципальный район, городское поселение Тырмауаз, пр. Эльбрусский, 34	-	-	население
51	г.п. Тырмауаз, пер.Молодежный, 6	43.394657, 42.925166	грунтовое покрытие, частично ж/б ограждение	1	1.1			Местная администрация городского поселения Тырмауаз, ОГРН №1020700712988, 361624, КБР, Эльбрусский муниципальный район, городское поселение Тырмауаз, пр. Эльбрусский, 34	-	-	население
52	г.п. Тырмауаз, пер.Молодежный, 7	N 43°23.40 E 42°55.28	грунтовое покрытие, частично ж/б ограждение	1	1.1			Местная администрация городского поселения Тырмауаз, ОГРН №1020700712988, 361624, КБР, Эльбрусский муниципальный район, городское поселение Тырмауаз, пр. Эльбрусский, 34	-	-	население
53	г.п. Тырмауаз, пер.Молодежный,1	43.395641, 42.926603	асфальтовое покрытие, частично ж/б ограждение	3	1.1			Местная администрация городского поселения Тырмауаз, ОГРН №1020700712988, 361624, КБР, Эльбрусский муниципальный район, городское поселение Тырмауаз, пр. Эльбрусский, 34	-	-	население
54	г.п. Тырмауаз, ул. Мичурина, 4/пер.Этезова (Верхний Аул)	N 43°23.45 E 42°55.41	асфальтовое покрытие, частично ж/б ограждение	3	1.1			Местная администрация городского поселения Тырмауаз, ОГРН №1020700712988, 361624, КБР, Эльбрусский муниципальный район, городское поселение Тырмауаз, пр. Эльбрусский, 34	-	-	население
55	г.п. Тырмауаз, пер.Этезова/ пер.Кривой (Верхний Аул)	N 43°23.40 E 42°55.45	грунтовое покрытие, частично ж/б ограждение	3	1.1			Местная администрация городского поселения Тырмауаз, ОГРН №1020700712988, 361624, КБР, Эльбрусский муниципальный район, городское поселение Тырмауаз, пр. Эльбрусский, 34	-	-	население
56	г.п. Тырмауаз, ул. Мизисева, 17	43.380037, 42.916000	грунтовое покрытие, частично ж/б ограждение	2	1.1			Местная администрация городского поселения Тырмауаз, ОГРН №1020700712988, 361624, КБР, Эльбрусский муниципальный район, городское поселение Тырмауаз, пр. Эльбрусский, 34	-	-	население

№ п/п	Адрес мест (площадок) накопления твердых коммунальных отходов	Географические координаты мест (площадок) накопления твердых коммунальных отходов	Технические характеристики мест (площадок) накопления твердых				Данные о собственниках мест (площадок) накопления твердых коммунальных отходов			Данные об источниках образования твердых коммунальных отходов, которые складываются в местах (на площадках) накопления твердых коммунальных отходов	
			сведения об используемом покрытии, ограждении, площади	количество		количество		для юридических лиц, в том числе органов государственной власти и местного самоуправления, - полное наименование и основной государственный регистрационный номер записи в Едином государственном реестре юридических лиц, фактический адрес	для индивидуальных предпринимателей - фамилия, имя, отчество, основной государственный регистрационный номер записи в Едином государственном реестре индивидуальных предпринимателей, адрес регистрации по месту жительства		для физических лиц - фамилия, имя, отчество, серия, номер и дата выдачи паспорта или иного документа, удостоверяющего личность в соответствии с законодательством Российской Федерации, адрес регистрации по месту жительства, контактные данные
				шт	м3	шт	м3				
57	г.п. Тырныауз, ул. Мизиева, 18	43.379367, 42.915609	грунтовое покрытие, частично ж/б ограждение	3	1,1	1	8	Местная администрация городского поселения Тырныауз, ОГРН №1020700712988, 361624, КБР, Эльбрусский муниципальный район, городское поселение Тырныауз, пр. Эльбрусский, 34	-	-	население
с.п. Верхний Баксан											
1	с.п. Верхний Баксан, ул. Школьная	N43.313820°, E42.757113°	грунтовое покрытие, ограждение отсутствует	2	0,75			КБР, Эльбрусский район, с.п. Верхний Баксан, ул. Адыр-Суу, 10, ОГРН 1020700713956 от 09.12. 2002 г.			население
2	с.п. Верхний Баксан, ул. Джаппуева	N43.310108°, E42.748525°	грунтовое покрытие, ограждение отсутствует	2	0,75			КБР, Эльбрусский район, с.п. Верхний Баксан, ул. Адыр-Суу, 10, ОГРН 1020700713956 от 09.12. 2002 г.			население
3	с.п. Верхний Баксан, ул. Кыртык	N43.311341°, E42.751049°	грунтовое покрытие, ограждение отсутствует	2	0,75			КБР, Эльбрусский район, с.п. Верхний Баксан, ул. Адыр-Суу, 10, ОГРН 1020700713956 от 09.12. 2002 г.			население
4	с.п. Верхний Баксан, ул. им.Будасва	N43.309189°, E42.749441°	грунтовое покрытие, ограждение отсутствует	1	0,75			КБР, Эльбрусский район, с.п. Верхний Баксан, ул. Адыр-Суу, 10, ОГРН 1020700713956 от 09.12. 2002 г.			население
5	с.п. Верхний Баксан, ул. Мусукаева	N43.311269°, E42.755918°	грунтовое покрытие, ограждение отсутствует	3	0,75			КБР, Эльбрусский район, с.п. Верхний Баксан, ул. Адыр-Суу, 10, ОГРН 1020700713956 от 09.12. 2002 г.			население
6	с.п. Верхний Баксан, ул. Новая	N43.303160°, E42.744294°	грунтовое покрытие, ограждение отсутствует	2	0,75			КБР, Эльбрусский район, с.п. Верхний Баксан, ул. Адыр-Суу, 10, ОГРН 1020700713956 от 09.12. 2002 г.			население
с.п. Эльбрус											
1	с.п. Эльбрус, около полицейского участка	N43.1532, E42.3844	бетонное покрытие, огр. металлическое	10	1,1			МУ « Местная администрация сельского поселения Эльбрус», ОГРН №1020700713880, 361603, КБР, Эльбрусский р-н, с Эльбрус, ул. Эльбрусская, 23			население
2	с.п. Эльбрус, в районе жилого д.а №5 по ул. Гагитш	N43.1523, E42.3838	бетонное покрытие, огр. металлическое	10	1,1			МУ « Местная администрация сельского поселения Эльбрус», ОГРН №1020700713880, 361603, КБР, Эльбрусский р-н, с Эльбрус, ул. Эльбрусская, 23			население
3	с.п. Эльбрус, в районе жилого д.а №7 по ул. Гагитш	N43.1527, E42.3845	бетонное покрытие, огр. металлическое	10	1,1			МУ « Местная администрация сельского поселения Эльбрус», ОГРН №1020700713880, 361603, КБР, Эльбрусский р-н, с Эльбрус, ул. Эльбрусская, 23			население
4	с.п. Эльбрус, район автомойки	N43.1534, E42.3905	бетонное покрытие, огр. отсутствует	3	1,1			МУ « Местная администрация сельского поселения Эльбрус», ОГРН №1020700713880, 361603, КБР, Эльбрусский р-н, с Эльбрус, ул. Эльбрусская, 23			население, автомойка
5	с.п. Эльбрус, ул. Согаева	N43.1532, E42.3912	бетонное покрытие, огр. отсутствует	2	1,1			МУ « Местная администрация сельского поселения Эльбрус», ОГРН №1020700713880, 361603, КБР, Эльбрусский р-н, с Эльбрус, ул. Эльбрусская, 23			население
6	с.п. Эльбрус, ул. Балкарская	N43.1503, E42.3755	бетонное покрытие, огр. отсутствует	5	1,1			МУ « Местная администрация сельского поселения Эльбрус», ОГРН №1020700713880, 361603, КБР, Эльбрусский р-н, с Эльбрус, ул. Эльбрусская, 23			население

№ п/п	Адрес мест (площадок) накопления твердых коммунальных отходов	Географические координаты мест (площадок) накопления твердых коммунальных отходов	Технические характеристики мест (площадок) накопления твердых				Данные о собственниках мест (площадок) накопления твердых коммунальных отходов			Данные об источниках образования твердых коммунальных отходов, которые складываются в местах (на площадках) накопления твердых коммунальных отходов	
			сведения об используемом покрытии, ограждении, площади	количество		количество		для юридических лиц, в том числе органов государственной власти и местного самоуправления, - полное наименование и основной государственный регистрационный номер записи в Едином государственном реестре юридических лиц, фактический адрес	для индивидуальных предпринимателей - фамилия, имя, отчество, основной государственный регистрационный номер записи в Едином государственном реестре индивидуальных предпринимателей, адрес регистрации по месту жительства		для физических лиц - фамилия, имя, отчество, серия, номер и дата выдачи паспорта или иного документа, удостоверяющего личность в соответствии с законодательством Российской Федерации, адрес регистрации по месту жительства, контактные данные
				шт	м3	шт	м3				
7	с.п. Эльбрус, ул. Лесная	N43.1530. E42.3829	бетонное покрытие, огр. металлическое	9	1.1			МУ « Местная администрация сельского поселения Эльбрус», ОГРН №1020700713880, 361603, КБР, Эльбрусский р-н, с Эльбрус, ул. Эльбрусская, 23			население
8	с.п. Эльбрус, ул. Лесная, 20	N43.1519. E42.3822	бетонное покрытие, огр. металлическое	1	1.1			МУ « Местная администрация сельского поселения Эльбрус», ОГРН №1020700713880, 361603, КБР, Эльбрусский р-н, с Эльбрус, ул. Эльбрусская, 23			население
9	с.п. Эльбрус, ул. Мусукава	N43.1522. E42.3824	бетонное покрытие, огр. отсутствует	1	1.1			МУ « Местная администрация сельского поселения Эльбрус», ОГРН №1020700713880, 361603, КБР, Эльбрусский р-н, с Эльбрус, ул. Эльбрусская, 23			население
10	с.Тегенскли, в районе пожарного депо	N43.1454. E42.7917	бетонное покрытие, огр. металлическое	3	1.1			МУ « Местная администрация сельского поселения Эльбрус», ОГРН №1020700713880, 361603, КБР, Эльбрусский р-н, с Эльбрус, ул. Эльбрусская, 23			население
11	с.Тегенскли, в районе турбазы « Эльбрус»	N43.1457. E42.3653	бетонное покрытие, огр. металлическое	3	1.1			МУ « Местная администрация сельского поселения Эльбрус», ОГРН №1020700713880, 361603, КБР, Эльбрусский р-н, с Эльбрус, ул. Эльбрусская, 23			население
12	с.Терскол, в районе жилого д.а №18 по ул. Баксанской	N43.1511. E42.3057	бетонное покрытие, огр. металлическое	10	1.1			МУ « Местная администрация сельского поселения Эльбрус», ОГРН №1020700713880, 361603, КБР, Эльбрусский р-н, с Эльбрус, ул. Эльбрусская, 23			население
13	с.Терскол, напротив мечети	N43.1527. E42.3042	бетонное покрытие, огр. металлическое	10	1.1			МУ « Местная администрация сельского поселения Эльбрус», ОГРН №1020700713880, 361603, КБР, Эльбрусский р-н, с Эльбрус, ул. Эльбрусская, 23			население
14	с.Нейтрино, ул. Поманского	N43.1620. E42.4057	бетонное покрытие, огр. металлическое	1	1.1			МУ « Местная администрация сельского поселения Эльбрус», ОГРН №1020700713880, 361603, КБР, Эльбрусский р-н, с Эльбрус, ул. Эльбрусская, 23			население
15	Поляна Нарзанов	N43.1532. E42.3912	бетонное покрытие, огр. металлическое	4	1.1			МУ « Местная администрация сельского поселения Эльбрус», ОГРН №1020700713880, 361603, КБР, Эльбрусский р-н, с Эльбрус, ул. Эльбрусская, 23			население
16	с.Байдаevo, в районе гостевого д.а « Снежная вершина»	N43.1449. E42.3436	бетонное покрытие, огр. металлическое	5	1.1			МУ « Местная администрация сельского поселения Эльбрус», ОГРН №1020700713880, 361603, КБР, Эльбрусский р-н, с Эльбрус, ул. Эльбрусская, 23			население
17	Поляна Чегет	N43.1441. E42.3127		1	1.1			МУ « Местная администрация сельского поселения Эльбрус», ОГРН №1020700713880, 361603, КБР, Эльбрусский р-н, с Эльбрус, ул. Эльбрусская, 23			население
18	Поляна Азау, территория рынка с кадастровым номером 07:11:1500000:20			2	1.1				АО « Кавказ.РФ»		население

№ п/п	Адрес мест (площадок) накопления твердых коммунальных отходов	Географические координаты мест (площадок) накопления твердых коммунальных отходов	Технические характеристики мест (площадок) накопления твердых				Данные о собственниках мест (площадок) накопления твердых коммунальных отходов			Данные об источниках образования твердых коммунальных отходов, которые складываются в местах (на площадках) накопления твердых коммунальных отходов	
			сведения об используемом покрытии, ограждении, площади	количество		количество		для юридических лиц, в том числе органов государственной власти и местного самоуправления, - полное наименование и основной государственный регистрационный номер записи в Едином государственном реестре юридических лиц, фактический адрес	для индивидуальных предпринимателей - фамилия, имя, отчество, основной государственный регистрационный номер записи в Едином государственном реестре индивидуальных предпринимателей, адрес регистрации по месту жительства		для физических лиц - фамилия, имя, отчество, серия, номер и дата выдачи паспорта или иного документа, удостоверяющего личность в соответствии с законодательством Российской Федерации, адрес регистрации по месту жительства, контактные данные
				шт	м3	шт	м3				
19	Поляна Азау, автомобильная парковка с кадастровым номером 07:11:1500000:583			5	1.1				АО « Кавказ.РФ»		население
20	Территория поляны Азау с кадастровым номером 07:11:1500000:578			15	1.1				АО « Кавказ.РФ»		население
	Майский муниципальный район										
	г.п. Майский										
1	г.п.Майский, ул. Советская,31	43.626270, 44.065664	асф., огр.	1	0,8			Местная администрация городского поселения Майский, ОГРН №020700558405, КБР, Майский район, г.п. Майский, ул. Энгельса, 68			жители д.ов
2	г.п.Майский, ул. Медведева, 42	43.622546, 44.065248	асф., огр.	1	0,8			Местная администрация городского поселения Майский, ОГРН №020700558405, КБР, Майский район, г.п. Майский, ул. Энгельса, 68			жители д.ов
3	г.п.Майский, ул. Медведева, 39	43.622607, 44.063592	асф., огр.	1	0,8			Местная администрация городского поселения Майский, ОГРН №020700558405, КБР, Майский район, г.п. Майский, ул. Энгельса, 68			жители д.ов
4	г.п.Майский, ул. Кавказская, 5	43.612787, 44.055860	асф., огр.	1	0,8			Местная администрация городского поселения Майский, ОГРН №020700558405, КБР, Майский район, г.п. Майский, ул. Энгельса, 68			жители д.ов
5	г.п.Майский, ул. Кавказская, 6	43.613000, 44.056316	асф., огр.	1	0,8			Местная администрация городского поселения Майский, ОГРН №020700558405, КБР, Майский район, г.п. Майский, ул. Энгельса, 68			жители д.ов
6	г.п.Майский, ул. Советская, 56	43.622139, 44.064115	асф., огр.	1	0,8			Местная администрация городского поселения Майский, ОГРН №020700558405, КБР, Майский район, г.п. Майский, ул. Энгельса, 68			жители д.ов
7	г.п.Майский, ул. 9 Мая, 146	43.622425, 44.062149	асф., огр.	1	0,8			Местная администрация городского поселения Майский, ОГРН №020700558405, КБР, Майский район, г.п. Майский, ул. Энгельса, 68			жители д.ов
8	г.п.Майский, ул. Энгельса, 43	43.625408, 44.059890	асф., огр.	1	0,8			Местная администрация городского поселения Майский, ОГРН №020700558405, КБР, Майский район, г.п. Майский, ул. Энгельса, 68			жители д.ов
9	г.п.Майский, ул. Комарова, 10	43.642627, 44.068002	асф., огр.	1	0,8			Местная администрация городского поселения Майский, ОГРН №020700558405, КБР, Майский район, г.п. Майский, ул. Энгельса, 68			жители д.ов
10	г.п.Майский, ул. Комарова, 2	43.641468, 44.070890	асф., огр.	1	0,8			Местная администрация городского поселения Майский, ОГРН №020700558405, КБР, Майский район, г.п. Майский, ул. Энгельса, 68			жители д.ов
11	г.п.Майский, ул. Медведева, 59 ГИБДД ОМВД	43.623070, 44.061770	асф., огр.	1	0,8			Местная администрация городского поселения Майский, ОГРН №020700558405, КБР, Майский район, г.п. Майский, ул. Энгельса, 68			жители д.ов
12	г.п.Майский, ул. Кавказская, 7	43.613218, 44.055211	асф., огр.	1	0,8			Местная администрация городского поселения Майский, ОГРН №020700558405, КБР, Майский район, г.п. Майский, ул. Энгельса, 68			жители д.ов
13	г.п.Майский, ул. 9 мая, 73	43.623911, 44.063884	асф., огр.	1	0,8			Местная администрация городского поселения Майский, ОГРН №020700558405, КБР, Майский район, г.п. Майский, ул. Энгельса, 68			жители д.ов

№ п/п	Адрес мест (площадок) накопления твердых коммунальных отходов	Географические координаты мест (площадок) накопления твердых коммунальных отходов	Технические характеристики мест (площадок) накопления твердых				Данные о собственниках мест (площадок) накопления твердых коммунальных отходов			Данные об источниках образования твердых коммунальных отходов, которые складываются в местах (на площадках) накопления твердых коммунальных отходов	
			сведения об используемом покрытии, ограждении, площади	количество		количество		для юридических лиц, в том числе органов государственной власти и местного самоуправления, - полное наименование и основной государственный регистрационный номер записи в Едином государственном реестре юридических лиц, фактический адрес	для индивидуальных предпринимателей - фамилия, имя, отчество, основной государственный регистрационный номер записи в Едином государственном реестре индивидуальных предпринимателей, адрес регистрации по месту жительства		для физических лиц - фамилия, имя, отчество, серия, номер и дата выдачи паспорта или иного документа, удостоверяющего личность в соответствии с законодательством Российской Федерации, адрес регистрации по месту жительства, контактные данные
				шт	м3	шт	м3				
14	г.п.Майский, ул. Промышленная, 6	43.640773, 44.054751	асф., огр.	1	0,8			Местная администрация городского поселения Майский, ОГРН №020700558405, КБР, Майский район, г.п. Майский, ул. Энгельса, 68			жители д.ов
15	г.п.Майский, ул. Комарова, 5	43.641999, 44.068630	асф., огр.	2	0,8			Местная администрация городского поселения Майский, ОГРН №020700558405, КБР, Майский район, г.п. Майский, ул. Энгельса, 68			жители д.ов
16	г.п.Майский, ул. Мичурина, 3	43.631210, 44.056534	асф., огр.	1	0,8			Местная администрация городского поселения Майский, ОГРН №020700558405, КБР, Майский район, г.п. Майский, ул. Энгельса, 68			жители д.ов
17	г.п.Майский, ул. Мичурина,5	43.630996, 44.056470	асф., огр.	1	0,8			Местная администрация городского поселения Майский, ОГРН №020700558405, КБР, Майский район, г.п. Майский, ул. Энгельса, 68			жители д.ов
18	г.п.Майский, ул. 9 Мая, 15	43.636829, 44.062059	асф., огр.	1	0,8			Местная администрация городского поселения Майский, ОГРН №020700558405, КБР, Майский район, г.п. Майский, ул. Энгельса, 68			жители д.ов
19	г.п.Майский, ул. 9 Мая, 19А	43.635642, 44.064036	асф., огр.	1	0,8			Местная администрация городского поселения Майский, ОГРН №020700558405, КБР, Майский район, г.п. Майский, ул. Энгельса, 68			жители д.ов
20	г.п.Майский, ул. Мичурина, 9	43.630756, 44.055308	асф., огр.	1	0,8			Местная администрация городского поселения Майский, ОГРН №020700558405, КБР, Майский район, г.п. Майский, ул. Энгельса, 68			жители д.ов
21	г.п.Майский, ул. Чехова, 2	43.613017, 44.057673	асф., огр.	1	0,8			Местная администрация городского поселения Майский, ОГРН №020700558405, КБР, Майский район, г.п. Майский, ул. Энгельса, 68			жители д.ов
22	г.п.Майский, ул. 9 Мая, 298	43.612649, 44.058593	асф., огр.	1	0,8			Местная администрация городского поселения Майский, ОГРН №020700558405, КБР, Майский район, г.п. Майский, ул. Энгельса, 68			жители д.ов
23	г.п.Майский, ул. Энгельса, 59	43.626313, 44.055139	асф., огр.	1	0,8			Местная администрация городского поселения Майский, ОГРН №020700558405, КБР, Майский район, г.п. Майский, ул. Энгельса, 68			жители д.ов
24	г.п.Майский, ул. 9 Мая, 25	43.631004, 44.065983	асф., огр.	1	0,8			Местная администрация городского поселения Майский, ОГРН №020700558405, КБР, Майский район, г.п. Майский, ул. Энгельса, 68			жители д.ов
25	г.п.Майский, пер.Торговый, 5	43.635513, 44.065167	асф., огр.	1	0,8			Местная администрация городского поселения Майский, ОГРН №020700558405, КБР, Майский район, г.п. Майский, ул. Энгельса, 68			жители д.ов
26	г.п.Майский, пер.Торговый, 7	43.635611, 44.065717	асф., огр.	1	0,8			Местная администрация городского поселения Майский, ОГРН №020700558405, КБР, Майский район, г.п. Майский, ул. Энгельса, 68			жители д.ов
27	г.п.Майский, ул. Промышленная, 8	43.641096, 44.055682	асф., огр.	1	0,8			Местная администрация городского поселения Майский, ОГРН №020700558405, КБР, Майский район, г.п. Майский, ул. Энгельса, 68			жители д.ов
28	г.п.Майский, ул. Промышленная, 10	43.641416, 44.055956	асф., огр.	1	0,8			Местная администрация городского поселения Майский, ОГРН №020700558405, КБР, Майский район, г.п. Майский, ул. Энгельса, 68			жители д.ов

№ п/п	Адрес мест (площадок) накопления твердых коммунальных отходов	Географические координаты мест (площадок) накопления твердых коммунальных отходов	Технические характеристики мест (площадок) накопления твердых				Данные о собственниках мест (площадок) накопления твердых коммунальных отходов			Данные об источниках образования твердых коммунальных отходов, которые складываются в местах (на площадках) накопления твердых коммунальных отходов	
			сведения об используемом покрытии, ограждении, площади	количество		количество		для юридических лиц, в том числе органов государственной власти и местного самоуправления, - полное наименование и основной государственный регистрационный номер записи в Едином государственном реестре юридических лиц, фактический адрес	для индивидуальных предпринимателей - фамилия, имя, отчество, основной государственный регистрационный номер записи в Едином государственном реестре индивидуальных предпринимателей, адрес регистрации по месту жительства		для физических лиц - фамилия, имя, отчество, серия, номер и дата выдачи паспорта или иного документа, удостоверяющего личность в соответствии с законодательством Российской Федерации, адрес регистрации по месту жительства, контактные данные
				шт	м3	шт	м3				
29	г.п.Майский, ул. Комарова, 11	43.641554, 44.067881	асф., огр.	1	0,8			Местная администрация городского поселения Майский, ОГРН №020700558405, КБР, Майский район, г.п. Майский, ул. Энгельса, 68			жители д.ов
30	г.п.Майский, ул. Энгельса, 63	43.626827, 44.053430	асф., огр.	1	0,8			Местная администрация городского поселения Майский, ОГРН №020700558405, КБР, Майский район, г.п. Майский, ул. Энгельса, 68			жители д.ов
31	г.п.Майский, ул. Комарова, 4	43.641682, 44.069989	асф., огр.	1	0,8			Местная администрация городского поселения Майский, ОГРН №020700558405, КБР, Майский район, г.п. Майский, ул. Энгельса, 68			жители д.ов
32	г.п.Майский, ул. Комарова, 7	43.641595, 44.068514	асф., огр.	1	0,8			Местная администрация городского поселения Майский, ОГРН №020700558405, КБР, Майский район, г.п. Майский, ул. Энгельса, 68			жители д.ов
33	г.п.Майский, ул. Энгельса, 55	43.626157, 44.055517	асф., огр.	1	0,8			Местная администрация городского поселения Майский, ОГРН №020700558405, КБР, Майский район, г.п. Майский, ул. Энгельса, 68			жители д.ов
34	г.п.Майский, ул. Горького, 102	43.625711, 44.056277	асф., огр.	2	0,8			Местная администрация городского поселения Майский, ОГРН №020700558405, КБР, Майский район, г.п. Майский, ул. Энгельса, 68			жители д.ов
35	г.п.Майский, ул. Горького, 77	43.622440, 44.056901	асф., огр.	1	0,8			Местная администрация городского поселения Майский, ОГРН №020700558405, КБР, Майский район, г.п. Майский, ул. Энгельса, 68			жители д.ов
36	г.п.Майский, ул. Горького, 98	43.627760, 44.056983	асф., огр.	1	0,8			Местная администрация городского поселения Майский, ОГРН №020700558405, КБР, Майский район, г.п. Майский, ул. Энгельса, 68			жители д.ов
37	г.п.Майский, ул. Комарова, 3	43.641356, 44.069855	асф., огр.	1	0,8			Местная администрация городского поселения Майский, ОГРН №020700558405, КБР, Майский район, г.п. Майский, ул. Энгельса, 68			жители д.ов
38	г.п.Майский, ул. Энгельса, 61/4	43.625358, 44.053289	асф., огр.	1	0,8			Местная администрация городского поселения Майский, ОГРН №020700558405, КБР, Майский район, г.п. Майский, ул. Энгельса, 68			жители д.ов
39	г.п.Майский, ул. Энгельса, 41	43.625391, 44.059969	асф., огр.	1	0,8			Местная администрация городского поселения Майский, ОГРН №020700558405, КБР, Майский район, г.п. Майский, ул. Энгельса, 68			жители д.ов
40	г.п.Майский, ул. Ленина, 33	43.624004, 44.051568	асф., огр.	1	0,8			Местная администрация городского поселения Майский, ОГРН №020700558405, КБР, Майский район, г.п. Майский, ул. Энгельса, 68			жители д.ов
41	г.п.Майский, ул. Ленина, 27	43.625951, 44.052073	асф., огр.	1	0,8			Местная администрация городского поселения Майский, ОГРН №020700558405, КБР, Майский район, г.п. Майский, ул. Энгельса, 68			жители д.ов
42	г.п.Майский, ул. Гагарина, 12	43.623195, 44.052749	асф., огр.	1	0,8			Местная администрация городского поселения Майский, ОГРН №020700558405, КБР, Майский район, г.п. Майский, ул. Энгельса, 68			жители д.ов
43	г.п.Майский, ул. Гагарина, 16	43.623435, 44.051575	асф., огр.	1	0,8			Местная администрация городского поселения Майский, ОГРН №020700558405, КБР, Майский район, г.п. Майский, ул. Энгельса, 68			жители д.ов

№ п/п	Адрес мест (площадок) накопления твердых коммунальных отходов	Географические координаты мест (площадок) накопления твердых коммунальных отходов	Технические характеристики мест (площадок) накопления твердых				Данные о собственниках мест (площадок) накопления твердых коммунальных отходов			Данные об источниках образования твердых коммунальных отходов, которые складываются в местах (на площадках) накопления твердых коммунальных отходов	
			сведения об используемом покрытии, ограждении, площади	количество		количество		для юридических лиц, в том числе органов государственной власти и местного самоуправления, - полное наименование и основной государственный регистрационный номер записи в Едином государственном реестре юридических лиц, фактический адрес	для индивидуальных предпринимателей - фамилия, имя, отчество, основной государственный регистрационный номер записи в Едином государственном реестре индивидуальных предпринимателей, адрес регистрации по месту жительства		для физических лиц - фамилия, имя, отчество, серия, номер и дата выдачи паспорта или иного документа, удостоверяющего личность в соответствии с законодательством Российской Федерации, адрес регистрации по месту жительства, контактные данные
				шт	м3	шт	м3				
44	г.п.Майский, ул. Промышленная, 1	43.640568, 44.054235	асф., огр.	1	0,8			Местная администрация городского поселения Майский, ОГРН №020700558405, КБР, Майский район, г.п. Майский, ул. Энгельса, 68			жители д.ов
45	г.п.Майский, ул. Ленина, 35/1	43.623885, 44.051525	асф., огр.	2	0,8			Местная администрация городского поселения Майский, ОГРН №020700558405, КБР, Майский район, г.п. Майский, ул. Энгельса, 68			жители д.ов
46	г.п.Майский, ул. Ленина, 38/4	43.626024, 44.049145	асф., огр.	1	0,8			Местная администрация городского поселения Майский, ОГРН №020700558405, КБР, Майский район, г.п. Майский, ул. Энгельса, 68			жители д.ов
47	г.п.Майский, ул. Ленина, 38	43.625034, 44.050158	асф., огр.	1	0,8			Местная администрация городского поселения Майский, ОГРН №020700558405, КБР, Майский район, г.п. Майский, ул. Энгельса, 68			жители д.ов
48	г.п.Майский, ул. Энгельса, 58	43.627608, 44.055894	асф., огр.	2	0,8			Местная администрация городского поселения Майский, ОГРН №020700558405, КБР, Майский район, г.п. Майский, ул. Энгельса, 68			жители д.ов
49	г.п.Майский, ул. Ленина, 35/2	43.623305, 44.052217	асф., огр.	1	0,8			Местная администрация городского поселения Майский, ОГРН №020700558405, КБР, Майский район, г.п. Майский, ул. Энгельса, 68			жители д.ов
50	г.п.Майский, ул. Ленина, 38/2	43.625275, 44.049391	асф., огр.	1	0,8			Местная администрация городского поселения Майский, ОГРН №020700558405, КБР, Майский район, г.п. Майский, ул. Энгельса, 68			жители д.ов
51	г.п.Майский, ул. Ленина, 11	43.632954, 44.055026	асф., огр.	3	0,8			Местная администрация городского поселения Майский, ОГРН №020700558405, КБР, Майский район, г.п. Майский, ул. Энгельса, 68			жители д.ов
52	г.п.Майский, ул. Промышленная, 5	43.642001, 44.054606	асф., огр.	1	0,8			Местная администрация городского поселения Майский, ОГРН №020700558405, КБР, Майский район, г.п. Майский, ул. Энгельса, 68			жители д.ов
53	г.п.Майский, ул. Ленина, 13	43.631689, 44.054678	асф., огр.	2	0,8			Местная администрация городского поселения Майский, ОГРН №020700558405, КБР, Майский район, г.п. Майский, ул. Энгельса, 68			жители д.ов
54	г.п.Майский, ул. Комарова, 9	43.641820, 44.067983	асф., огр.	1	0,8			Местная администрация городского поселения Майский, ОГРН №020700558405, КБР, Майский район, г.п. Майский, ул. Энгельса, 68			жители д.ов
55	г.п.Майский, ул. Энгельса, 57/2	43.625497, 44.054931	асф., огр.	1	0,8			Местная администрация городского поселения Майский, ОГРН №020700558405, КБР, Майский район, г.п. Майский, ул. Энгельса, 68			жители д.ов
56	г.п.Майский, ул. Ленина, 21,23	43.628733, 44.053314	асф., огр.	3	0,8			Местная администрация городского поселения Майский, ОГРН №020700558405, КБР, Майский район, г.п. Майский, ул. Энгельса, 68			жители д.ов
57	г.п.Майский, ул. Железнодорожная, 50	43.642828, 44.069995	асф., огр.	1	0,8			Местная администрация городского поселения Майский, ОГРН №020700558405, КБР, Майский район, г.п. Майский, ул. Энгельса, 68			жители д.ов
58	г.п.Майский, ул. Грибосдова, 2	43.648745, 44.071633	асф., огр.	1	0,8			Местная администрация городского поселения Майский, ОГРН №020700558405, КБР, Майский район, г.п. Майский, ул. Энгельса, 68			жители д.ов

№ п/п	Адрес мест (площадок) накопления твердых коммунальных отходов	Географические координаты мест (площадок) накопления твердых коммунальных отходов	Технические характеристики мест (площадок) накопления твердых				Данные о собственниках мест (площадок) накопления твердых коммунальных отходов			Данные об источниках образования твердых коммунальных отходов, которые складываются в местах (на площадках) накопления твердых коммунальных отходов	
			сведения об используемом покрытии, ограждении, площади	количество		количество		для юридических лиц, в том числе органов государственной власти и местного самоуправления, - полное наименование и основной государственный регистрационный номер записи в Едином государственном реестре юридических лиц, фактический адрес	для индивидуальных предпринимателей - фамилия, имя, отчество, основной государственный регистрационный номер записи в Едином государственном реестре индивидуальных предпринимателей, адрес регистрации по месту жительства		для физических лиц - фамилия, имя, отчество, серия, номер и дата выдачи паспорта или иного документа, удостоверяющего личность в соответствии с законодательством Российской Федерации, адрес регистрации по месту жительства, контактные данные
				шт	м3	шт	м3				
59	г.п.Майский, ул. 9 Мая, 83	43.622563, 44.063087	асф., огр.	1	0,8			Местная администрация городского поселения Майский, ОГРН №020700558405, КБР, Майский район, г.п. Майский, ул. Энгельса, 68			жители д.ов
60	г.п.Майский, ул. Медведева, 57	43.622417, 44.063404	асф., огр.	1	0,8			Местная администрация городского поселения Майский, ОГРН №020700558405, КБР, Майский район, г.п. Майский, ул. Энгельса, 68			жители д.ов
61	г.п.Майский, ул. 9 Мая, 138	43.623452, 44.062701	асф., огр.	1	0,8			Местная администрация городского поселения Майский, ОГРН №020700558405, КБР, Майский район, г.п. Майский, ул. Энгельса, 68			жители д.ов
62	г.п.Майский, ул. Ленина, 29	43.624872, 44.052021	асф., огр.	1	0,8			Местная администрация городского поселения Майский, ОГРН №020700558405, КБР, Майский район, г.п. Майский, ул. Энгельса, 68			жители д.ов
63	г.п.Майский, ул. Гагарина, 14	43.623298, 44.052208	асф., огр.	1	0,8			Местная администрация городского поселения Майский, ОГРН №020700558405, КБР, Майский район, г.п. Майский, ул. Энгельса, 68			жители д.ов
64	г.п.Майский, ул. Железнодорожная ,48	43.641994, 44.070432	асф., огр.	2	0,8			Местная администрация городского поселения Майский, ОГРН №020700558405, КБР, Майский район, г.п. Майский, ул. Энгельса, 68			жители д.ов
65	г.п.Майский, ул. Ленина, 42	43.624676, 44.049600	асф., огр.	2	0,8			Местная администрация городского поселения Майский, ОГРН №020700558405, КБР, Майский район, г.п. Майский, ул. Энгельса, 68			жители д.ов
66	г.п.Майский, ул. Ленина, 40/2	43.625183, 44.048897	асф., огр.	1	0,8			Местная администрация городского поселения Майский, ОГРН №020700558405, КБР, Майский район, г.п. Майский, ул. Энгельса, 68			жители д.ов
67	г.п.Майский, ул. Энгельса, 60	43.628419, 44.053920	асф., огр.	3	0,8			Местная администрация городского поселения Майский, ОГРН №020700558405, КБР, Майский район, г.п. Майский, ул. Энгельса, 68			жители д.ов
68	г.п.Майский, ул. Гагарина, 24	43.623549, 44.048135	асф., огр.	1	0,8			Местная администрация городского поселения Майский, ОГРН №020700558405, КБР, Майский район, г.п. Майский, ул. Энгельса, 68			жители д.ов
69	г.п.Майский, ул. Энгельса, 61/2	43.626563, 44.053458	асф., огр.	1	0,8			Местная администрация городского поселения Майский, ОГРН №020700558405, КБР, Майский район, г.п. Майский, ул. Энгельса, 68			жители д.ов
70	г.п.Майский, ул. Советская, 19	43.627891, 44.066102	асф., огр.	1	0,8			Местная администрация городского поселения Майский, ОГРН №020700558405, КБР, Майский район, г.п. Майский, ул. Энгельса, 68			жители д.ов
71	г.п.Майский, ул. Ленина, 5	43.634557, 44.055596	асф., огр.	1	0,8			Местная администрация городского поселения Майский, ОГРН №020700558405, КБР, Майский район, г.п. Майский, ул. Энгельса, 68			жители д.ов
72	г.п.Майский, ул. Октябрьская, 73	43.623300, 44.062265	асф., огр.	1	0,8			Местная администрация городского поселения Майский, ОГРН №020700558405, КБР, Майский район, г.п. Майский, ул. Энгельса, 68			жители д.ов
73	г.п.Майский, ул. Ленина, 34	43.626224, 44.050417	асф., огр.	1	0,8			Местная администрация городского поселения Майский, ОГРН №020700558405, КБР, Майский район, г.п. Майский, ул. Энгельса, 68			жители д.ов

№ п/п	Адрес мест (площадок) накопления твердых коммунальных отходов	Географические координаты мест (площадок) накопления твердых коммунальных отходов	Технические характеристики мест (площадок) накопления твердых				Данные о собственниках мест (площадок) накопления твердых коммунальных отходов			Данные об источниках образования твердых коммунальных отходов, которые складываются в местах (на площадках) накопления твердых коммунальных отходов	
			сведения об используемом покрытии, ограждении, площади	количество		количество		для юридических лиц, в том числе органов государственной власти и местного самоуправления, – полное наименование и основной государственный регистрационный номер записи в Едином государственном реестре юридических лиц, фактический адрес	для индивидуальных предпринимателей - фамилия, имя, отчество, основной государственный регистрационный номер записи в Едином государственном реестре индивидуальных предпринимателей, адрес регистрации по месту жительства		для физических лиц – фамилия, имя, отчество, серия, номер и дата выдачи паспорта или иного документа, удостоверяющего личность в соответствии с законодательством Российской Федерации, адрес регистрации по месту жительства, контактные данные
				шт	м3	шт	м3				
74	г.п.Майский, ул. Ленина, 8/1	43.637592, 44.054496	асф., огр.	1	0,8			Местная администрация городского поселения Майский, ОГРН №020700558405, КБР, Майский район, г.п. Майский, ул. Энгельса, 68			жители д.ов
75	г.п.Майский, ул. Медведева, 58	43.623311, 44.062339	асф., огр.	1	0,8			Местная администрация городского поселения Майский, ОГРН №020700558405, КБР, Майский район, г.п. Майский, ул. Энгельса, 68			жители д.ов
76	г.п.Майский, ул. Ленина, 15	43.630552, 44.053918	асф., огр.	1	0,8			Местная администрация городского поселения Майский, ОГРН №020700558405, КБР, Майский район, г.п. Майский, ул. Энгельса, 68			жители д.ов
77	г.п.Майский, ул. Железнодорожная, 52	43.642803, 44.068840	асф., огр.	1	0,8			Местная администрация городского поселения Майский, ОГРН №020700558405, КБР, Майский район, г.п. Майский, ул. Энгельса, 68			жители д.ов
78	г.п.Майский, ул. Энгельса, 73	43.627431, 44.048602	асф., огр.	2	0,8			Местная администрация городского поселения Майский, ОГРН №020700558405, КБР, Майский район, г.п. Майский, ул. Энгельса, 68			жители д.ов
79	г.п.Майский, ул. Гагарина, 28	43.623846, 44.046826	асф., огр.	1	0,8			Местная администрация городского поселения Майский, ОГРН №020700558405, КБР, Майский район, г.п. Майский, ул. Энгельса, 68			жители д.ов
80	г.п.Майский, ул. Энгельса, 61/5	43.624678, 44.053004	асф., огр.	1	0,8			Местная администрация городского поселения Майский, ОГРН №020700558405, КБР, Майский район, г.п. Майский, ул. Энгельса, 68			жители д.ов
81	г.п.Майский, ул. Энгельса, 65	43.626966, 44.052553	асф., огр.	1	0,8			Местная администрация городского поселения Майский, ОГРН №020700558405, КБР, Майский район, г.п. Майский, ул. Энгельса, 68			жители д.ов
82	г.п.Майский, ул. Грибоедова, 4	43.648727, 44.070231	нет	2	0,8			Местная администрация городского поселения Майский, ОГРН №020700558405, КБР, Майский район, г.п. Майский, ул. Энгельса, 68			жители д.ов
83	г.п.Майский, ул. Советская, 45	43.623342, 44.065196	асф., огр.	1	0,8			Местная администрация городского поселения Майский, ОГРН №020700558405, КБР, Майский район, г.п. Майский, ул. Энгельса, 68			жители д.ов
84	г.п.Майский, ул. Комарова, 1	43.641214, 44.070544	асф., огр.	1	0,8			Местная администрация городского поселения Майский, ОГРН №020700558405, КБР, Майский район, г.п. Майский, ул. Энгельса, 68			жители д.ов
85	г.п.Майский, ул. Ленина, 8/2	43.637614, 44.054573	асф., огр.	1	0,8			Местная администрация городского поселения Майский, ОГРН №020700558405, КБР, Майский район, г.п. Майский, ул. Энгельса, 68			жители д.ов
86	г.п.Майский, ул. Ленина, 32	43.627012, 44.050436	асф., огр.	2	0,8			Местная администрация городского поселения Майский, ОГРН №020700558405, КБР, Майский район, г.п. Майский, ул. Энгельса, 68			жители д.ов
87	г.п.Майский, ул. Ленина, 38/5	43.626253, 44.049921	асф., огр.	3	0,8			Местная администрация городского поселения Майский, ОГРН №020700558405, КБР, Майский район, г.п. Майский, ул. Энгельса, 68			жители д.ов
88	г.п.Майский, ул. Ленина, 38/3	43.625405, 44.048875	асф., огр.	1	0,8			Местная администрация городского поселения Майский, ОГРН №020700558405, КБР, Майский район, г.п. Майский, ул. Энгельса, 68			жители д.ов

№ п/п	Адрес мест (площадок) накопления твердых коммунальных отходов	Географические координаты мест (площадок) накопления твердых коммунальных отходов	Технические характеристики мест (площадок) накопления твердых				Данные о собственниках мест (площадок) накопления твердых коммунальных отходов			Данные об источниках образования твердых коммунальных отходов, которые складываются в местах (на площадках) накопления твердых коммунальных отходов	
			сведения об используемом покрытии, ограждении, площади	количество		количество		для юридических лиц, в том числе органов государственной власти и местного самоуправления, - полное наименование и основной государственный регистрационный номер записи в Едином государственном реестре юридических лиц, фактический адрес	для индивидуальных предпринимателей - фамилия, имя, отчество, основной государственный регистрационный номер записи в Едином государственном реестре индивидуальных предпринимателей, адрес регистрации по месту жительства		для физических лиц - фамилия, имя, отчество, серия, номер и дата выдачи паспорта или иного документа, удостоверяющего личность в соответствии с законодательством Российской Федерации, адрес регистрации по месту жительства, контактные данные
шт	м3	шт		м3							
89	г.п.Майский, ул. Ленина, 37	43.623584, 44.050869	асф., огр.	1	0,8			Местная администрация городского поселения Майский, ОГРН №020700558405, КБР, Майский район, г.п. Майский, ул. Энгельса, 68			жители д.ов
90	г.п.Майский, ул. 9 Мая, 17	43.635847, 44.063111	асф., огр.	1	0,8			Местная администрация городского поселения Майский, ОГРН №020700558405, КБР, Майский район, г.п. Майский, ул. Энгельса, 68			жители д.ов
91	г.п.Майский, ул. Ленина, 38/1	43.625148, 44.049873	асф., огр.	1	0,8			Местная администрация городского поселения Майский, ОГРН №020700558405, КБР, Майский район, г.п. Майский, ул. Энгельса, 68			жители д.ов
92	г.п.Майский, ул. Ленина, 34	43.626249, 44.050270	асф., огр.	3	0,8			Местная администрация городского поселения Майский, ОГРН №020700558405, КБР, Майский район, г.п. Майский, ул. Энгельса, 68			жители д.ов
93	г.п.Майский, ул. Энгельса, 57/1	43.626186, 44.055563	асф., огр.	2	0,8			Местная администрация городского поселения Майский, ОГРН №020700558405, КБР, Майский район, г.п. Майский, ул. Энгельса, 68			жители д.ов
94	г.п.Майский, ул. Гагарина, 18	43.623545, 44.051038	асф., огр.	1	0,8			Местная администрация городского поселения Майский, ОГРН №020700558405, КБР, Майский район, г.п. Майский, ул. Энгельса, 68			жители д.ов
95	г.п.Майский, ул. Ленина, 19	43.630059, 44.053771	асф., огр.	1	0,8			Местная администрация городского поселения Майский, ОГРН №020700558405, КБР, Майский район, г.п. Майский, ул. Энгельса, 68			жители д.ов
96	г.п.Майский, ул. Гагарина, 26	43.624392, 44.048688	асф., огр.	2	0,8			Местная администрация городского поселения Майский, ОГРН №020700558405, КБР, Майский район, г.п. Майский, ул. Энгельса, 68			жители д.ов
97	г.п.Майский, ул. Ленина, 31	43.624869, 44.051907	асф., огр.	1	0,8			Местная администрация городского поселения Майский, ОГРН №020700558405, КБР, Майский район, г.п. Майский, ул. Энгельса, 68			жители д.ов
98	г.п.Майский, ул. Энгельса, 63	43.626745, 44.053476	асф., огр.	2	0,8			Местная администрация городского поселения Майский, ОГРН №020700558405, КБР, Майский район, г.п. Майский, ул. Энгельса, 68			жители д.ов
99	г.п.Майский, ул. Энгельса, 61/3	43.625652, 44.053578	асф., огр.	1	0,8			Местная администрация городского поселения Майский, ОГРН №020700558405, КБР, Майский район, г.п. Майский, ул. Энгельса, 68			жители д.ов
100	г.п.Майский, ул. Ленина, 17	43.630505, 44.053953	асф., огр.	2	0,8			Местная администрация городского поселения Майский, ОГРН №020700558405, КБР, Майский район, г.п. Майский, ул. Энгельса, 68			жители д.ов
101	МКОУ «СОШ № 3» г. Майского (дошкольный кор. «Сказка») г. Майский, ул. 9 Мая, 2	43.641429, 44.056462	асф., огр.	1	0,8			Местная администрация городского поселения Майский, ОГРН №020700558405, КБР, Майский район, г.п. Майский, ул. Энгельса, 68			МКОУ СОШ№3
102	МКОУ «СОШ № 3» г. Майского (дошкольный кор. «Умка») г. Майский ул. Комарова, 15/3	43.640998, 44.065777	асф., огр.	1	0,8			Местная администрация городского поселения Майский, ОГРН №020700558405, КБР, Майский район, г.п. Майский, ул. Энгельса, 68			МКОУ СОШ№3

№ п/п	Адрес мест (площадок) накопления твердых коммунальных отходов	Географические координаты мест (площадок) накопления твердых коммунальных отходов	Технические характеристики мест (площадок) накопления твердых				Данные о собственниках мест (площадок) накопления твердых коммунальных отходов			Данные об источниках образования твердых коммунальных отходов, которые складываются в местах (на площадках) накопления твердых коммунальных отходов	
			сведения об используемом покрытии, ограждении, площади	количество		количество		для юридических лиц, в том числе органов государственной власти и местного самоуправления, - полное наименование и основной государственный регистрационный номер записи в Едином государственном реестре юридических лиц, фактический адрес	для индивидуальных предпринимателей - фамилия, имя, отчество, основной государственный регистрационный номер записи в Едином государственном реестре индивидуальных предпринимателей, адрес регистрации по месту жительства		для физических лиц - фамилия, имя, отчество, серия, номер и дата выдачи паспорта или иного документа, удостоверяющего личность в соответствии с законодательством Российской Федерации, адрес регистрации по месту жительства, контактные данные
				шт	м3	шт	м3				
103	МКОУ «СОШ № 14» г. Майского (дошкольный кор. «Казачек») г. Майский, ул. Калинина, 94	43.647427, 44.078687	асф., огр.	1	0,8			Местная администрация городского поселения Майский, ОГРН №020700558405, КБР, Майский район, г.п. Майский, ул. Энгельса, 68			МКОУ СОШ №14
104	МКОУ «СОШ № 14» г. Майского (дошкольный кор. «Березка») г. Майский, ул. Комарова, 13	43.640377, 44.069117	асф., огр.	1	0,8			Местная администрация городского поселения Майский, ОГРН №020700558405, КБР, Майский район, г.п. Майский, ул. Энгельса, 68			МКОУ СОШ №14
105	МКОУ «Прогимназия № 13» г. Майского (дошкольный кор. «Улыбка») г. Майский, ул. Энгельса, 63/2	43.625976, 44.053611	асф., огр.	1	0,8			Местная администрация городского поселения Майский, ОГРН №020700558405, КБР, Майский район, г.п. Майский, ул. Энгельса, 68			МКОУ «Прогимназия № 13»
106	МКОУ «Прогимназия № 13» г. Майского (дошкольный кор. «Ласточка») г. Майский, ул. Ленина, 38/6	43.625869, 44.047628	асф., огр.	1	0,8			Местная администрация городского поселения Майский, ОГРН №020700558405, КБР, Майский район, г.п. Майский, ул. Энгельса, 68			МКОУ «Прогимназия № 13»
107	МКОУ «Прогимназия № 13» г. Майского (дошкольный кор. «Ромашка») г. Майский, ул. Чехова, 6	43.611586, 44.057460	асф., огр.	1	0,8			Местная администрация городского поселения Майский, ОГРН №020700558405, КБР, Майский район, г.п. Майский, ул. Энгельса, 68			МКОУ «Прогимназия № 13»
108	МКОУ«Гимназия № 1» г. Майский, ул. Гагарина, 10	43.623139, 44.053437	асф., огр.	1	0,8			Местная администрация городского поселения Майский, ОГРН №020700558405, КБР, Майский район, г.п. Майский, ул. Энгельса, 68			МКОУ Гимназия № 1
109	МКОУ «СОШ № 2» г. Майский, ул. Кирова, 227	43.636837, 44.077040	асф., огр.	1	0,8			Местная администрация городского поселения Майский, ОГРН №020700558405, КБР, Майский район, г.п. Майский, ул. Энгельса, 68			МКОУ СОШ № 2
110	МКОУ «СОШ № 3» г. Майский, ул. Трудовая, 46	43.632090, 44.057528	асф., огр.	1	0,8			Местная администрация городского поселения Майский, ОГРН №020700558405, КБР, Майский район, г.п. Майский, ул. Энгельса, 68			МКОУ СОШ № 3
111	МКОУ«СОШ № 5» г. Майский, ул. Горького, 116	43.624818, 44.055106	асф., огр.	1	0,8			Местная администрация городского поселения Майский, ОГРН №020700558405, КБР, Майский район, г.п. Майский, ул. Энгельса, 68			МКОУ СОШ № 5
112	МКОУ «СОШ № 10» г. Майский, ул. А. Ф. Медведова, 10	43.622020, 44.074079	асф., огр.	1	0,8			Местная администрация городского поселения Майский, ОГРН №020700558405, КБР, Майский район, г.п. Майский, ул. Энгельса, 68			МКОУ СОШ № 10
113	МКОУ «СОШ № 13» г. Майский, ул. Горького, 112	43.623342, 44.053616	асф., огр.	1	0,8			Местная администрация городского поселения Майский, ОГРН №020700558405, КБР, Майский район, г.п. Майский, ул. Энгельса, 68			МКОУ СОШ № 13
114	МКОУ «СОШ № 14» г. Майский, ул. Комарова, 13	43.640985, 44.067471	асф., огр.	1	0,8			Местная администрация городского поселения Майский, ОГРН №020700558405, КБР, Майский район, г.п. Майский, ул. Энгельса, 68			МКОУ СОШ № 14
115	МКОУ ДО «Центр детского творчества» г. Майский, ул. Октябрьская, 28	43.625962, 44.062217	асф., огр.	1	0,8			Местная администрация городского поселения Майский, ОГРН №020700558405, КБР, Майский район, г.п. Майский, ул. Энгельса, 68			МКОУ ДО «Центр детского творчества»

№ п/п	Адрес мест (площадок) накопления твердых коммунальных отходов	Географические координаты мест (площадок) накопления твердых коммунальных отходов	Технические характеристики мест (площадок) накопления твердых				Данные о собственниках мест (площадок) накопления твердых коммунальных отходов			Данные об источниках образования твердых коммунальных отходов, которые складываются в местах (на площадках) накопления твердых коммунальных отходов	
			сведения об используемом покрытии, ограждении, площади	количество		количество		для юридических лиц, в том числе органов государственной власти и местного самоуправления, - полное наименование и основной государственный регистрационный номер записи в Едином государственном реестре юридических лиц, фактический адрес	для индивидуальных предпринимателей - фамилия, имя, отчество, основной государственный регистрационный номер записи в Едином государственном реестре индивидуальных предпринимателей, адрес регистрации по месту жительства		для физических лиц - фамилия, имя, отчество, серия, номер и дата выдачи паспорта или иного документа, удостоверяющего личность в соответствии с законодательством Российской Федерации, адрес регистрации по месту жительства, контактные данные
				шт	м3	шт	м3				
116	МКОУ ДО «Детско-юношеская спортивная школа» г. Майский, ул. Ленина, 22/1	43.631238, 44.051230	асф., огр.	1	0,8			МКОУ ДО «Детско-юношеская спортивная школа» г. Майский, ул. Ленина, 22/1			МКОУ ДО «Детско-юношеская спортивная школа»
117	Местная администрация Майского района, г. Майский, ул. Энгельса, 68	43.629452, 44.051439	асф., огр.	2	0,8			Местная администрация Майского района, г. Майский, ул. Энгельса, 68			Местная администрация Майского района
118	Магазин «Блиц» г.Майский, ул. Горького 116	43.622777, 44.056198	асф., огр.	1	0,8			Магазин «Блиц» г.Майский, ул. Горького, 116			Магазин«Блиц»
119	АО «Газпром газораспределение Нальчик» (Майский район), г.Майский, ул. 9 Мая, 183	43.612234, 44.060237	асф., огр.	1	0,8			АО «Газпром газораспределение Нальчик» (Майский район), г.Майский, ул. 9 Мая, 183			АО «Газпром газораспределение Нальчик»
120	ООО «Майский ЗЖБИ» г.Майский, ул. 9 Мая, 7	43.639613, 44.059832	асф., огр.	1	0,8			ООО «Майский ЗЖБИ», г.Майский, ул. 9 Мая,7			сотрудники ЗЖБИ
121	ООО «Яуза» г.Майский, ул. Комсомольская, 37	43.638714, 44.081135	асф., огр.	1	0,8			ООО «Яуза», г.Майский, ул. Комсомольская, 37			
122	Отд.МВД России по Майскому району, КБР, г.Майский, ул. Ленина, 22	43.632456, 44.051704	асф., огр.	2	0,8			Отд.МВД России по Майскому району, КБР, г.Майский, ул. Ленина, 22			сотрудники
123	ООО «Майское хлебоприемное предприятие», г.Майский, ул. 9 Мая, 23	43.633500, 44.066488	асф., огр.	1	0,8			ООО «Майское хлебоприемное предприятие» г.Майский ул. 9 Мая, 23			сотрудники
124	ИП глава КФХ Колесникова Е.Л., г.Майский, ул. 9 Мая, 23	43.633340, 44.065995	нет	1	0,8				ИП глава КФХ Колесникова Е.Л., г.Майский, ул. 9 Мая, 23		сотрудники
125	МП Майского муниципального района «Пассажирские автоперевозки», г.Майский, ул. 9 Мая, 9	43.638258, 44.061985	асф., огр.	1	0,8			МП Майского муниципального района «Пассажирские автоперевозки», г.Майский, ул. 9 Мая, 9			сотрудники
126	ООО «Трио», г.Майский, ул. Железнодорожная, 88	43.639444, 44.070375	асф., огр.	1	0,8			ООО «Трио», г.Майский ул. Железнодорожная, 88			сотрудники
127	ИП Аппасва М.А., г.Майский, ул. Энгельса, 71	43.627611, 44.050037	асф., огр.	1	0,8				ИП Аппасва М.А., г.Майский, ул. Энгельса, 71		сотрудники
128	ПАО «Нефтяная компания «Роснефть», г. Майский, ул. 9 Мая, 64	43.630816, 44.064561	асф., огр.	1	0,8			ПАО «Нефтяная компания «Роснефть», г. Майский, ул. 9 Мая, 64			сотрудники, население
129	ООО «Тандер» (Магнит), г.Майский, ул. Энгельса, 71	43.627986, 44.049718	асф., огр.	1	0,8			ООО «Тандер» (Магнит), г.Майский, ул. Энгельса, 71			сотрудники, население
130	ООО «Тандер» (Магнит), г.Майский, ул. Степная, 68	43.625701, 44.059158	асф., огр.	1	0,8			ООО «Тандер» (Магнит), г.Майский, ул. Степная, 68			сотрудники, население
131	ООО «Тандер» (Магнит), г.Майский, ул. Комсомольская, 1	43.640010, 44.073103	асф., огр.	1	0,8			ООО «Тандер» (Магнит), г.Майский, ул. Комсомольская, 1			сотрудники, население

№ п/п	Адрес мест (площадок) накопления твердых коммунальных отходов	Географические координаты мест (площадок) накопления твердых коммунальных отходов	Технические характеристики мест (площадок) накопления твердых				Данные о собственниках мест (площадок) накопления твердых коммунальных отходов			Данные об источниках образования твердых коммунальных отходов, которые складываются в местах (на площадках) накопления твердых коммунальных отходов	
			сведения об используемом покрытии, ограждении, площади	количество		количество		для юридических лиц, в том числе органов государственной власти и местного самоуправления, - полное наименование и основной государственный регистрационный номер записи в Едином государственном реестре юридических лиц, фактический адрес	для индивидуальных предпринимателей - фамилия, имя, отчество, основной государственный регистрационный номер записи в Едином государственном реестре индивидуальных предпринимателей, адрес регистрации по месту жительства		для физических лиц - фамилия, имя, отчество, серия, номер и дата выдачи паспорта или иного документа, удостоверяющего личность в соответствии с законодательством Российской Федерации, адрес регистрации по месту жительства, контактные данные
				шт	м3	шт	м3				
132	ООО «Тандер» (Магнит), г.Майский, ул. Железнодорожная, 80/1	43.639174, 44.071859	асф., огр.	1	0.8			ООО «Тандер» (Магнит), г.Майский, ул. Железнодорожная, 80/1			сотрудники, население
133	ООО «Агроторг» (Пятерочка), г. Майский, ул. Ленина, 17А	43.630205, 44.053716	асф., огр.	1	0.8			ООО «Агроторг» (Пятерочка), г. Майский, ул. Ленина, 17А			сотрудники, население
134	ООО «Агроторг» (Пятерочка), г. Майский, ул. Горького, 60	43.627183, 44.057163	асф., огр.	1	0.8			ООО «Агроторг» (Пятерочка), г. Майский, ул. Горького, 60			сотрудники, население
135	Магазин «Василек», г.Майский, ул. Шварева, 71	43.642196, 44.083306	асф., огр.	1	0.8			Магазин «Василек», г.Майский, ул. Шварева, 71			сотрудники, население
136	Магазины «Катюша, Оленька, За речкой», ООО «Одельвейс», г.Майский, ул. Толстого, 86	43.615989, 44.059847	асф., огр.	1	0.8			Магазины «Катюша, Оленька, За речкой», ООО «Одельвейс», г.Майский, ул. Толстого, 86			сотрудники, население
137	Автосервис «Колесо», г. Майский, ул. Советская, 1	43.615989, 44.059847	асф., огр.	1	0.8			Автосервис «Колесо», г. Майский, ул. Советская, 1			сотрудники, население
138	г.Майский, ул. 9 Мая, 308а, кафе «Дарья»	43.608557, 44.059728	асф., огр.	1	0.8			г.Майский, ул. 9 Мая, 308а, кафе «Дарья»			сотрудники, население
139	г.Майский, ул. 9 Мая, 23/1 на территории ООО «Бест»	43.631680, 44.065643	асф., огр.	1	0.8			г.Майский, ул. 9-го Мая 23/1 на территории ООО «Бест»			сотрудники, население
140	г.Майский, ул. Совхозная, 31 КФХ «Мартин»	43.645594, 44.067558	асф., огр.	1	0.8			г.Майский, ул. Совхозная, 31, КФХ «Мартин»			сотрудники, население
141	г.Майский, ул. Железнодорожная, 82, «СпецСтройЮг»	43.639417, 44.070211	асф., огр.	1	0.8			г.Майский, ул. Железнодорожная, 82, «СпецСтройЮг»			сотрудники, население
142	Педиатрическое отделение, поликлиника (детская), г.Майский, ул. Энгельса, 58	43.627802, 44.055311	асф., огр.	1	0.8			Педиатрическое отделение, поликлиника (детская), г.Майский, ул. Энгельса, 58			сотрудники, население
143	Отделение скорой медицинской помощи, г.Майский, ул. Ленина, 7	43.634296, 44.055769	асф., огр.	1	0.8			Отделение скорой медицинской помощи, г.Майский, ул. Ленина, 7			сотрудники, население
144	Поликлиническое отделение, (взрослое), ул. Ленина, 7	43.634355, 44.055571	асф., огр.	1	0.8			Поликлиническое отделение, (взрослое), ул. Ленина, 7			сотрудники, население
145	Районная больница, (круглосуточный стационар), г.Майский, ул. Ленина, 10	43.636386, 44.053467	асф., огр.	1	0.8			Районная больница, (круглосуточный стационар), г.Майский, ул. Ленина, 10			сотрудники, население
146	Рынок, Майский район х. Сарский, 5 км. вдоль автодороги Майский-Прохладный	43.711847, 44.085305	асф., огр.	2	0.8			Рынок, Майский район, х. Сарский, 5 км. вдоль автодороги Майский-Прохладный			сотрудники, население
147	ФГУП «Почта России», г.Майский, ул. Ленина, 44	43.623690, 44.049558	асф., огр.	1	0.8			ФГУП «Почта России», г.Майский, ул. Ленина, 44			сотрудники, население
148	Майский районный суд, КБР, г.Майский, ул. Ленина,20	43.631975, 44.053022	асф., огр.	1	0.8			Майский районный суд, КБР, г.Майский, ул. Ленина,20			сотрудники, население
149	ООО «Орбита», г.Майский, ул. Ленина, 40	43.624793, 44.050092	асф., огр.	1	0.8			ООО «Орбита», г.Майский, ул. Ленина, 40			сотрудники, население

№ п/п	Адрес мест (площадок) накопления твердых коммунальных отходов	Географические координаты мест (площадок) накопления твердых коммунальных отходов	Технические характеристики мест (площадок) накопления твердых				Данные о собственниках мест (площадок) накопления твердых коммунальных отходов				Данные об источниках образования твердых коммунальных отходов, которые складываются в местах (на площадках) накопления твердых коммунальных отходов
			сведения об используемом покрытии, ограждении, площади	количество		количество		для юридических лиц, в том числе органов государственной власти и местного самоуправления, - полное наименование и основной государственный регистрационный номер записи в Едином государственном реестре юридических лиц, фактический адрес	для индивидуальных предпринимателей - фамилия, имя, отчество, основной государственный регистрационный номер записи в Едином государственном реестре индивидуальных предпринимателей, адрес регистрации по месту жительства	для физических лиц - фамилия, имя, отчество, серия, номер и дата выдачи паспорта или иного документа, удостоверяющего личность в соответствии с законодательством Российской Федерации, адрес регистрации по месту жительства, контактные данные	
150	Территориальный центр социального обслуживания населения Майского района, г.Майский, ул. Советская, 65	43.621379, 44.063518	асф., огр.	1	0.8			Территориальный центр социального обслуживания населения Майского района, г.Майский, ул. Советская, 65			сотрудники, жители
151	Кабардино-Балкарский агропромышленный профессиональный лицей им. Б.Г. Хамдохова, г. Майский, ул. 9 Мая,4	43.639344, 44.057442	нет	1	0.8			Кабардино-Балкарский агропромышленный профессиональный лицей им. Б.Г. Хамдохова, г. Майский, ул. 9 Мая,4			сотрудники, население
152	Майский РЭС, г.Майский, ул. Горького, 256	43.616645, 44.055513	асф., огр.	1	0.8			Майский РЭС, г.Майский, ул. Горького, 256			сотрудники, население
153	«Майские расцветы», г. Майский, ул. Горького, 100	43.624284, 44.056435	асф., огр.	1	0.8			«Майские расцветы», г. Майский, ул. Горького, 100			сотрудники, население
154	ДК «Россия», г.Майский, ул. Ленина,24	43.630655, 44.052275	нет	1	0.8			ДК «Россия», г.Майский, ул. Ленина,24			сотрудники, население
155	ИП Долгов, г.Майский, ул. Комарова, 8а	43.642664, 44.068662	асф., огр.	2	0.8			ИП Долгов, г.Майский, ул. Комарова, 8а			сотрудники, население
156	ИП Пудов, г.Майский, ул. Комарова, 14а	43.643080, 44.064949	асф., огр.	1	0.8			ИП Пудов, г.Майский, ул. Комарова, 14а			сотрудники, население
157	ВК КБР, г. Майский, ул. Горького, 110	43.624660, 44.055956	асф., огр.	1	0.8			ВК КБР, г. Майский, ул. Горького, 110			сотрудники, население
158	АЗС «Юг», г.Майский, ул. 9 мая 15	43.624660, 44.055956	асф., огр.	1	0.8			АЗС «Юг», г.Майский, ул. 9 мая 15			сотрудники, население
159	ОВО по Майскому району, г.Майский, ул. Советская, 48	43.623445, 44.064533	асф., огр.	1	0.8			ОВО по Майскому району, г.Майский, ул. Советская, 48			сотрудники, население
160	Магазин «Белочка», г. Майский, ул. 9 Мая, 79	43.623211, 44.063618	нет	1	0.8			Магазин «Белочка», г. Майский, ул. 9 Мая, 79			сотрудники, население
161	МУП «КомСервис», г.Майский, ул. Калинина, 142	43.643100, 44.076612	нет	1	0.8			МУП «КомСервис», г.Майский, ул. Калинина, 142			сотрудники, население
162	Газпром межрегионгаз Майский филиал, г. Майский, ул. Ленина, 38	43.626184, 44.050376	асф., огр.	1	0.8			Газпром межрегионгаз Майский филиал, г. Майский, ул. Ленина, 38			сотрудники, население
163	ООО «Софья», г. Майский, ул. Ленина, 30/2	43.626997, 44.050534	нет	1	0.8			ООО «Софья», г. Майский, ул. Ленина, 30/2			сотрудники, население
164	ФЛ Майский РУ ОАО «Ростелском», г. Майский, ул. Ленина, 44	43.623709, 44.049050	нет	1	0.8			ФЛ Майский РУ ОАО «Ростелском», г. Майский, ул. Ленина, 44			сотрудники, население
165	Самомойка», г. Майский, ул. Советская, 36	43.623709, 44.049050	асф., огр.	1	0.8			Самомойка», г. Майский, ул. Советская, 36			сотрудники, население
166	г. Майский, ул. Ушаева, 36		асф.	1	0.8			Местная администрация городского поселения Майский, ОГРН №1020700558405, КБР, Майский район, г.п. Майский, ул. Энгельса, 68			население
г.о.Нальчик											
1	г. Нальчик, Адлюх (Нарткалинское шоссе, 152,157,159,161)		покрытие бетонное, ограждение	3	1,1			Местная администрация г.о.Нальчик, ОГРН №1020700751169, г. Нальчик, ул. Кешокова, 70			население

№ п/п	Адрес мест (площадок) накопления твердых коммунальных отходов	Географические координаты мест (площадок) накопления твердых коммунальных отходов	Технические характеристики мест (площадок) накопления твердых				Данные о собственниках мест (площадок) накопления твердых коммунальных отходов			Данные об источниках образования твердых коммунальных отходов, которые складываются в местах (на площадках) накопления твердых коммунальных отходов	
			сведения об используемом покрытии, ограждении, площади	количество		количество		для юридических лиц, в том числе органов государственной власти и местного самоуправления, - полное наименование и основной государственный регистрационный номер записи в Едином государственном реестре юридических лиц, фактический адрес	для индивидуальных предпринимателей - фамилия, имя, отчество, основной государственный регистрационный номер записи в Едином государственном реестре индивидуальных предпринимателей, адрес регистрации по месту жительства		для физических лиц - фамилия, имя, отчество, серия, номер и дата выдачи паспорта или иного документа, удостоверяющего личность в соответствии с законодательством Российской Федерации, адрес регистрации по месту жительства, контактные данные
				шт	м3	шт	м3				
2	г. Нальчик, п.Хасанья, ул. Дружбы, 50		покрытие бетонное, ограждение	4	1,1			Местная администрация г.о.Нальчик, ОГРН №1020700751169, г. Нальчик, ул. Кешокова, 70		население	
3	г. Нальчик, ул. Мечисва, 205 (Таксопарк)		покрытие бетонное, ограждение	5	1,1			Местная администрация г.о.Нальчик, ОГРН №1020700751169, г. Нальчик, ул. Кешокова, 70		население	
4	г. Нальчик, ул. Калинина/пер.Российский		покрытие бетонное, ограждение	1	1,1			Местная администрация г.о.Нальчик, ОГРН №1020700751169, г. Нальчик, ул. Кешокова, 70		население	
5	г. Нальчик, район курортного озера.		покрытие бетонное, ограждение	5	1,1			Местная администрация г.о.Нальчик, ОГРН №1020700751169, г. Нальчик, ул. Кешокова, 70	ООО ЦДО «Панорама» ИНН 0726018512	ООО ЦДО «Панорама»	
6	г. Нальчик, Алиух (Нарткалинское шоссе, 150)		покрытие бетонное, ограждение	4	1,1			Местная администрация г.о.Нальчик, ОГРН №1020700751169, г. Нальчик, ул. Кешокова, 70		население	
7	г. Нальчик, пер. Коммунаров, 4а		покрытие бетонное, ограждение	4	1,1			Местная администрация г.о.Нальчик, ОГРН №1020700751169, г. Нальчик, ул. Кешокова, 70		население	
8	г. Нальчик, пер. Кооперативный, 5		покрытие бетонное, ограждение	4	1,1			Местная администрация г.о.Нальчик, ОГРН №1020700751169, г. Нальчик, ул. Кешокова, 70		население	
9	г. Нальчик, пер. Кузнечный		покрытие бетонное, ограждение	3	1,1			Местная администрация г.о.Нальчик, ОГРН №1020700751169, г. Нальчик, ул. Кешокова, 70		население	
10	г. Нальчик, пос.Белая Речка, ул. Бабаева, 18 (администрация)		покрытие бетонное, ограждение	3	1,1			Местная администрация г.о.Нальчик, ОГРН №1020700751169, г. Нальчик, ул. Кешокова, 70		население	
11	г. Нальчик, пос.Белая Речка, ул. Бабаева, 43 (почта)		покрытие бетонное, ограждение	5	1,1			Местная администрация г.о.Нальчик, ОГРН №1020700751169, г. Нальчик, ул. Кешокова, 70		население	
12	г. Нальчик, пос.Белая Речка, ул. Бабаева/ул. Созаева		покрытие бетонное, ограждение	3	1,1			Местная администрация г.о.Нальчик, ОГРН №1020700751169, г. Нальчик, ул. Кешокова, 70		население	
13	г. Нальчик, пос.Белая Речка, ул. Бабаева, 128		покрытие бетонное, ограждение	4	1,1			Местная администрация г.о.Нальчик, ОГРН №1020700751169, г. Нальчик, ул. Кешокова, 70		население	
14	г. Нальчик, пос.Белая Речка, ул. Жабоева, 36		покрытие бетонное, ограждение	3	1,1			Местная администрация г.о.Нальчик, ОГРН №1020700751169, г. Нальчик, ул. Кешокова, 70		население	
15	г. Нальчик, пос.Белая Речка, ул. Жабоева, 39		покрытие бетонное, ограждение	1	1,1			Местная администрация г.о.Нальчик, ОГРН №1020700751169, г. Нальчик, ул. Кешокова, 70		население	
16	г. Нальчик, пос.Белая Речка, ул. Жабоева, 45/ул. Ореховая		покрытие бетонное, ограждение	2	1,1			Местная администрация г.о.Нальчик, ОГРН №1020700751169, г. Нальчик, ул. Кешокова, 70		население	
17	г. Нальчик, пос.Белая Речка, ул. Жабоева, 66/ул. Грушсвая		покрытие бетонное, ограждение	2	1,1			Местная администрация г.о.Нальчик, ОГРН №1020700751169, г. Нальчик, ул. Кешокова, 70		население	
18	г. Нальчик, пос.Белая Речка, ул. Жабоева, 28		покрытие бетонное, ограждение	2	1,1			Местная администрация г.о.Нальчик, ОГРН №1020700751169, г. Нальчик, ул. Кешокова, 70		население	
19	г. Нальчик, пос.Белая Речка, ул. Хасанинская, 16		покрытие бетонное, ограждение	3	1,1			Местная администрация г.о.Нальчик, ОГРН №1020700751169, г. Нальчик, ул. Кешокова, 70		население	
20	г. Нальчик, пос.Белая Речка, ул. Хасанинская, 8		покрытие бетонное, ограждение	4	1,1			Местная администрация г.о.Нальчик, ОГРН №1020700751169, г. Нальчик, ул. Кешокова, 70		население	
21	г. Нальчик, пос.Белая Речка, ул. Ореховая, 3		покрытие бетонное, ограждение	2	1,1			Местная администрация г.о.Нальчик, ОГРН №1020700751169, г. Нальчик, ул. Кешокова, 70		население	
22	г. Нальчик, пос.Белая Речка, ул. Цементная, 174		покрытие бетонное, ограждение	1	1,1			Местная администрация г.о.Нальчик, ОГРН №1020700751169, г. Нальчик, ул. Кешокова, 70		население	
23	г. Нальчик, пос.Белая Речка, ул. Белореченская, 28		покрытие бетонное, ограждение	2	1,1			Местная администрация г.о.Нальчик, ОГРН №1020700751169, г. Нальчик, ул. Кешокова, 70		население	
24	г. Нальчик, пос.Белая Речка, ул. Белореченская (спуск)		покрытие бетонное, ограждение	1	1,1			Местная администрация г.о.Нальчик, ОГРН №1020700751169, г. Нальчик, ул. Кешокова, 70		население	

№ п/п	Адрес мест (площадок) накопления твердых коммунальных отходов	Географические координаты мест (площадок) накопления твердых коммунальных отходов	Технические характеристики мест (площадок) накопления твердых				Данные о собственниках мест (площадок) накопления твердых коммунальных отходов			Данные об источниках образования твердых коммунальных отходов, которые складываются в местах (на площадках) накопления твердых коммунальных отходов	
			сведения об используемом покрытии, ограждении, площади	количество		количество		для юридических лиц, в том числе органов государственной власти и местного самоуправления, - полное наименование и основной государственный регистрационный номер записи в Едином государственном реестре юридических лиц, фактический адрес	для индивидуальных предпринимателей - фамилия, имя, отчество, основной государственный регистрационный номер записи в Едином государственном реестре индивидуальных предпринимателей, адрес регистрации по месту жительства		для физических лиц - фамилия, имя, отчество, серия, номер и дата выдачи паспорта или иного документа, удостоверяющего личность в соответствии с законодательством Российской Федерации, адрес регистрации по месту жительства, контактные данные
				шт	м3	шт	м3				
25	г. Нальчик, пос.Белая Речка, ул. Кучмезова/ул. Алпасва		покрытие бетонное, ограждение	3	1,1			Местная администрация г.о.Нальчик, ОГРН №1020700751169, г. Нальчик, ул. Кешокова, 70		население	
26	г. Нальчик, пос.Белая Речка, ул. Кучмезова, 20		покрытие бетонное, ограждение	1	1,1			Местная администрация г.о.Нальчик, ОГРН №1020700751169, г. Нальчик, ул. Кешокова, 70		население	
27	г. Нальчик, пос.Белая Речка, ул. Серная		покрытие бетонное, ограждение	2	1,1			Местная администрация г.о.Нальчик, ОГРН №1020700751169, г. Нальчик, ул. Кешокова, 70		население	
28	г. Нальчик, пр. Кулиева, 17		покрытие бетонное, ограждение	5	1,1			Местная администрация г.о.Нальчик, ОГРН №1020700751169, г. Нальчик, ул. Кешокова, 70		население	
29	г. Нальчик, пр. Кулиева, 15а		покрытие бетонное, ограждение	5	1,1			Местная администрация г.о.Нальчик, ОГРН №1020700751169, г. Нальчик, ул. Кешокова, 70		население	
30	г. Нальчик, ул. Тарчокова, 24		покрытие бетонное, ограждение	7	1,1			Местная администрация г.о.Нальчик, ОГРН №1020700751169, г. Нальчик, ул. Кешокова, 70		население	
31	г. Нальчик, пр. Кулиева, 4		покрытие бетонное, ограждение	5	1,1			Местная администрация г.о.Нальчик, ОГРН №1020700751169, г. Нальчик, ул. Кешокова, 70		население	
32	г. Нальчик, пр. Кулиева, 2а		покрытие бетонное, ограждение	2	1,1			ООО УК «Комфорт-сервис» , 360017, КБР, г. Нальчик, пр. Ленина, 13		население	
33	г. Нальчик, пр. Кулиева, 6б		покрытие бетонное, ограждение	4	1,1			Местная администрация г.о.Нальчик, ОГРН №1020700751169, г. Нальчик, ул. Кешокова, 70		население	
34	г. Нальчик, пр. Ленина, 1/ ул. Центральная		покрытие бетонное, ограждение	6	1,1			Местная администрация г.о.Нальчик, ОГРН №1020700751169, г. Нальчик, ул. Кешокова, 70		население	
35	ул. Ашурова, 22А		покрытие бетонное, ограждение	5	1,1			Местная администрация г.о.Нальчик, ОГРН №1020700751169, г. Нальчик, ул. Кешокова, 70		население	
36	г. Нальчик, пр. Ленина, 11		покрытие бетонное, ограждение	5	1,1			ООО УК «Комфорт-Сервис», Тавкшсв Гиса Бахтогарисвич, г. Нальчик, пр. Ленина, 13		население	
37	г. Нальчик, пр. Ленина, 13		покрытие бетонное, ограждение	3	1,1			ООО УК «Комфорт-Сервис», Тавкшсв Гиса Бахтогарисвич, г. Нальчик, пр. Ленина, 13		население	
38	г. Нальчик, пр. Ленина, 16		покрытие бетонное, ограждение	4	1,1			Местная администрация г.о.Нальчик, ОГРН №1020700751169, г. Нальчик, ул. Кешокова, 70		население	
39	г. Нальчик, пр. Ленина, 17		покрытие бетонное, ограждение	6	1,1			ТСЖ «Гарант», Герандоков Юрий Умарович, 360000, г. Нальчик, ул. Ленина 17/124		население	
40	г. Нальчик, пр. Ленина, 20,22		покрытие бетонное, ограждение	3	1,1			Местная администрация г.о.Нальчик, ОГРН №1020700751169, г. Нальчик, ул. Кешокова, 70		население	
41	г. Нальчик, пр. Ленина, 21		покрытие бетонное, ограждение	1	1,1			Местная администрация г.о.Нальчик, ОГРН №1020700751169, г. Нальчик, ул. Кешокова, 70		население	
42	г. Нальчик, пр. Ленина, 23		покрытие бетонное, ограждение	1	1,1			ООО УК «Нальчик» , 361334, КБР, Урванский район, г. Нарткала, ул. Халишхова, 38		население	
43	г. Нальчик, пр. Ленина, 24		покрытие бетонное, ограждение	3	1,1			Местная администрация г.о.Нальчик, ОГРН №1020700751169, г. Нальчик, ул. Кешокова, 70		население	
44	г. Нальчик, пр. Ленина, 25		покрытие бетонное, ограждение	3	1,1			ООО УК «Нальчик» , 361334, КБР, Урванский район, г. Нарткала, ул. Халишхова, 38		население	
45	г. Нальчик, пр. Ленина, 29/ ул. Лермонтова, 19		покрытие бетонное, ограждение	4	1,1			ООО «УК «ГАРАНТ-СЕРВИС», 360009, КБР, г. Нальчик, ул. Отарова, 240		население	
46	г. Нальчик, пр. Ленина, 26, 28		покрытие бетонное, ограждение	3	1,1			ООО «ЖЗУК «ЖИЛСЕРВИС» , 360051, КБР, г. Нальчик, ул. Кабардинская, 114		население	
47	г. Нальчик, пр. Ленина, 35 (возле Горсула)		покрытие бетонное, ограждение	4	1,1			Местная администрация г.о.Нальчик, ОГРН №1020700751169, г. Нальчик, ул. Кешокова, 70		население	
48	г. Нальчик, пр. Ленина, 39		покрытие бетонное, ограждение	5	1,1			ТСЖ «ГРАНИТ», 360051, КБР, г. Нальчик, пр. Ленина, 39		население	

№ п/п	Адрес мест (площадок) накопления твердых коммунальных отходов	Географические координаты мест (площадок) накопления твердых коммунальных отходов	Технические характеристики мест (площадок) накопления твердых				Данные о собственниках мест (площадок) накопления твердых коммунальных отходов			Данные об источниках образования твердых коммунальных отходов, которые складываются в местах (на площадках) накопления твердых коммунальных отходов	
			сведения об используемом покрытии, ограждении, площади	количество		количество		для юридических лиц, в том числе органов государственной власти и местного самоуправления, - полное наименование и основной государственный регистрационный номер записи в Едином государственном реестре юридических лиц, фактический адрес	для индивидуальных предпринимателей - фамилия, имя, отчество, основной государственный регистрационный номер записи в Едином государственном реестре индивидуальных предпринимателей, адрес регистрации по месту жительства		для физических лиц - фамилия, имя, отчество, серия, номер и дата выдачи паспорта или иного документа, удостоверяющего личность в соответствии с законодательством Российской Федерации, адрес регистрации по месту жительства, контактные данные
				шт	м3	шт	м3				
49	г. Нальчик, пр. Ленина, 40		покрытие бетонное, ограждение	3	1,1			Местная администрация г.о.Нальчик, ОГРН №1020700751169, г. Нальчик, ул. Кешокова, 70		население	
50	г. Нальчик, пр. Ленина, 41		покрытие бетонное, ограждение	3	1,1			Местная администрация г.о.Нальчик, ОГРН №1020700751169, г. Нальчик, ул. Кешокова, 70		население	
51	г. Нальчик, пр. Ленина, 43		покрытие бетонное, ограждение	4	1,1			Местная администрация г.о.Нальчик, ОГРН №1020700751169, г. Нальчик, ул. Кешокова, 70		население	
52	г. Нальчик, пр. Ленина, 44-46		покрытие бетонное, ограждение	3	1,1			Местная администрация г.о.Нальчик, ОГРН №1020700751169, г. Нальчик, ул. Кешокова, 70		население	
53	г. Нальчик, пр. Ленина, 45		покрытие бетонное, ограждение	3	1,1			ООО «ЛИДЕР-СЕРВИС», 360019, КБР, г. Нальчик, ул. Ю.А.Гагарина, 30, кв. 18		население	
54	г. Нальчик, пр. Ленина, 7		покрытие бетонное, ограждение	4	1,1			ТСЖ «ОАЗИС», 360017, КБР, г. Нальчик, пр. Ленина, 7а		население	
55	г. Нальчик, пр. Ленина, 55		покрытие бетонное, ограждение	1	1,1			Парламент КБР, г. Нальчик, пр.Ленина, 55		население	
56	г. Нальчик, пр. Ленина, 63		покрытие бетонное, ограждение	4	1,1			ООО УК «Нальчик» , 361334, КБР, Урванский район, г. Нарткала, ул. Халишхова, 38		население	
57	г. Нальчик, пр. Ленина, 73		покрытие бетонное, ограждение	2	1,1			ООО УК «Нальчик» , 361334, КБР, Урванский район, г. Нарткала, ул. Халишхова, 38		население	
58	г. Нальчик, пр. Ленина, 75		покрытие бетонное, ограждение	2	1,1			ООО УК «Нальчик» , 361334, КБР, Урванский район, г. Нарткала, ул. Халишхова, 38		население	
59	г. Нальчик, пр. Ленина, 7а		покрытие бетонное, ограждение	4	1,1			ТСЖ «ОАЗИС», 360017, КБР, г. Нальчик, пр. Ленина, 7а		население	
60	г. Нальчик, пр. Ленина, 9		покрытие бетонное, ограждение	3	1,1			ООО УК « Комфорт-Сервис», Тавкешев Гиса Бахтогариевич, г. Нальчик, пр. Ленина, 13		население	
61	г. Нальчик, пр. Шогенцукова, 11		покрытие бетонное, ограждение	1	1,1			собственники жилых помещений		население	
62	г. Нальчик, пр. Шогенцукова, 18		покрытие бетонное, ограждение	2	1,1			ТСЖ «Дружба», 360000, КБР, г. Нальчик, пр. Шогенцкова, 18		население	
63	г. Нальчик, пр. Шогенцукова, 19		покрытие бетонное, ограждение	5	1,1			Местная администрация г.о.Нальчик, ОГРН №1020700751169, г. Нальчик, ул. Кешокова, 70		население	
64	г. Нальчик, пр. Шогенцукова, 20, 22		покрытие бетонное, ограждение	4	1,1			ООО УК «Результат», 360024, КБР, г. Нальчик, ул. Т.Идарова, 56, кор. А, кв. 33	ТСЖ «Коммунальник-2» , 360051, КБР, г. Нальчик, пр. Шогенцукова, 20	население	
65	г. Нальчик, пр. Шогенцукова, 21		покрытие бетонное, ограждение	5	1,1			ООО ЖЭУК «Наш дом», Курашев Алим Леонидович, г. Нальчик, ул. Ватутина, 17		население	
66	г. Нальчик, пр. Шогенцукова, 24		покрытие бетонное, ограждение	4	1,1			ООО « ЖЭУК «ЖИЛСЕРВИС», 360051, КБР, г. Нальчик, ул. Кабардинская, 114		население	
67	г. Нальчик, пр. Шогенцукова, 25-25а		покрытие бетонное, ограждение	9	1,1			Местная администрация г.о.Нальчик, ОГРН №1020700751169, г. Нальчик, ул. Кешокова, 70		население	
68	г. Нальчик, пр. Шогенцукова, 26		покрытие бетонное, ограждение	2	1,1			ООО « ЖЭУК «ЖИЛСЕРВИС», 360051, КБР, г. Нальчик, ул. Кабардинская, 114		население	
69	г. Нальчик, пр. Шогенцукова, 27, 29, 29а		покрытие бетонное, ограждение	5	1,1			Местная администрация г.о.Нальчик, ОГРН №1020700751169, г. Нальчик, ул. Кешокова, 70		население	
70	г. Нальчик, пр. Шогенцукова, 33		покрытие бетонное, ограждение	4	1,1			ООО УК «Результат», 360024, КБР, г. Нальчик, ул. Т.Идарова, 56, кор. А, кв. 33		население	
71	г. Нальчик, пр. Шогенцукова, 34		покрытие бетонное, ограждение	5	1,1			ООО « ЖЭУК «ЖИЛСЕРВИС», 360051, КБР, г. Нальчик, ул. Кабардинская, 114		население	

№ п/п	Адрес мест (площадок) накопления твердых коммунальных отходов	Географические координаты мест (площадок) накопления твердых коммунальных отходов	Технические характеристики мест (площадок) накопления твердых				Данные о собственниках мест (площадок) накопления твердых коммунальных отходов			Данные об источниках образования твердых коммунальных отходов, которые складываются в местах (на площадках) накопления твердых коммунальных отходов	
			сведения об используемом покрытии, ограждении, площади	количество		количество		для юридических лиц, в том числе органов государственной власти и местного самоуправления, - полное наименование и основной государственный регистрационный номер записи в Едином государственном реестре юридических лиц, фактический адрес	для индивидуальных предпринимателей - фамилия, имя, отчество, основной государственный регистрационный номер записи в Едином государственном реестре индивидуальных предпринимателей, адрес регистрации по месту жительства		для физических лиц - фамилия, имя, отчество, серия, номер и дата выдачи паспорта или иного документа, удостоверяющего личность в соответствии с законодательством Российской Федерации, адрес регистрации по месту жительства, контактные данные
				шт	м3	шт	м3				
72	г. Нальчик, пр. Шогенцукова, 37-39		покрытие бетонное, ограждение	2	1,1			ТСЖ «Вертикаль», 360000, КБР, г. Нальчик, ул. Кабардинская, 114		население	
73	г. Нальчик, пр. Шогенцукова, 38		покрытие бетонное, ограждение	5	1,1			ООО УК «Результат», 360024, КБР, г. Нальчик, ул. Т.Идарова, 56, кор. А, кв. 33		население	
74	г. Нальчик, пр. Шогенцукова, 4		покрытие бетонное, ограждение	2	1,1			Местная администрация г.о.Нальчик, ОГРН №1020700751169, г. Нальчик, ул. Кешокова, 70		население	
75	г. Нальчик, пр. Шогенцукова, 40		покрытие бетонное, ограждение	3	1,1			Местная администрация г.о.Нальчик, ОГРН №1020700751169, г. Нальчик, ул. Кешокова, 70		население	
76	г. Нальчик, пр. Шогенцукова, 42		покрытие бетонное, ограждение	9	1,1			Местная администрация г.о.Нальчик, ОГРН №1020700751169, г. Нальчик, ул. Кешокова, 70		население	
77	г. Нальчик, пр. Шогенцукова, 44		покрытие бетонное, ограждение	3	1,1			ООО «ЖЭУК «ЖИЛСЕРВИС», 360051, КБР, г. Нальчик, ул. Кабардинская, 114		население	
78	г. Нальчик, пр. Шогенцукова, 5		покрытие бетонное, ограждение	4	1,1			Местная администрация г.о.Нальчик, ОГРН №1020700751169, г. Нальчик, ул. Кешокова, 70		население	
79	г. Нальчик, пр. Шогенцукова, 6, 8		покрытие бетонное, ограждение	5	1,1			Местная администрация г.о.Нальчик, ОГРН №1020700751169, г. Нальчик, ул. Кешокова, 70		население	
80	г. Нальчик, ул. Неделина, 14		покрытие бетонное, ограждение	4	1,1			Местная администрация г.о.Нальчик, ОГРН №1020700751169, г. Нальчик, ул. Кешокова, 70		население	
81	г. Нальчик, ул. Калининградская, 3а, 3,5		покрытие бетонное, ограждение	3	1,1			Местная администрация г.о.Нальчик, ОГРН №1020700751169, г. Нальчик, ул. Кешокова, 70		население	
82	г. Нальчик, ул. 2-ой Таманской дивизии, 31 (Три поросенка)/ ул. Будаева		покрытие бетонное, ограждение	4	1,1			Местная администрация г.о.Нальчик, ОГРН №1020700751169, г. Нальчик, ул. Кешокова, 70		население	
83	г. Нальчик, ул. 2-ой Таманской дивизии, 33-35		покрытие бетонное, ограждение	2	1,1			МУП «Муниципальная управляющая компания», 360012, КБР, г. Нальчик, ул Мусова, 18		население	
84	г. Нальчик, ул. 2-ой Таманской дивизии, 37		покрытие бетонное, ограждение	2	1,1			ООО «Мегаполис», КБР, г. Нальчик, кп. Вольный Аул, ул. Калмыкова, 233		население	
85	г. Нальчик, ул. 2-ой Таманской дивизии, 41		покрытие бетонное, ограждение	2	1,1			ООО «Мегаполис», КБР, г. Нальчик, кп. Вольный Аул, ул. Калмыкова, 233		население	
86	г. Нальчик, ул. 2-ой Таманской дивизии, 420		покрытие бетонное, ограждение	4	1,1			Местная администрация г.о.Нальчик, ОГРН №1020700751169, г. Нальчик, ул. Кешокова, 70		население	
87	г. Нальчик, ул. 2-ой Таманской дивизии, 426, 424, 428		покрытие бетонное, ограждение	3	1,1			Местная администрация г.о.Нальчик, ОГРН №1020700751169, г. Нальчик, ул. Кешокова, 70		население	
88	г. Нальчик, ул. 2-ой Таманской дивизии, 446, 43		покрытие бетонное, ограждение	3	1,1			ООО «Мегаполис», КБР, г. Нальчик, кп. Вольный Аул, ул. Калмыкова, 233		население	
89	г. Нальчик, ул. 2-ой Таманской дивизии, 45		покрытие бетонное, ограждение	2	1,1			ООО «УК «ГАРАНТ-СЕРВИС», 360009, КБР, г. Нальчик, ул. Отарова, 240		население	
90	г. Нальчик, ул. 2-ой Таманской дивизии, 47		покрытие бетонное, ограждение	5	1,1			ООО «ЖЭУК «Альтернатива», 360032, КБР, г. Нальчик, ул. Шогенова, 8		население	
91	г. Нальчик, ул. 2-ой Таманской дивизии, 59		покрытие бетонное, ограждение	4	1,1			Местная администрация г.о.Нальчик, ОГРН №1020700751169, г. Нальчик, ул. Кешокова, 70		население	
92	г. Нальчик, ул. 2-ой Таманской дивизии, 63		покрытие бетонное, ограждение	3	1,1			Местная администрация г.о.Нальчик, ОГРН №1020700751169, г. Нальчик, ул. Кешокова, 70		население	
93	г. Нальчик, ул. Налюева, 11		покрытие бетонное, ограждение	1	1,1			Местная администрация г.о.Нальчик, ОГРН №1020700751169, г. Нальчик, ул. Кешокова, 70		население	

№ п/п	Адрес мест (площадок) накопления твердых коммунальных отходов	Географические координаты мест (площадок) накопления твердых коммунальных отходов	Технические характеристики мест (площадок) накопления твердых				Данные о собственниках мест (площадок) накопления твердых коммунальных отходов			Данные об источниках образования твердых коммунальных отходов, которые складываются в местах (на площадках) накопления твердых коммунальных отходов	
			сведения об используемом покрытии, ограждении, площади	количество		количество		для юридических лиц, в том числе органов государственной власти и местного самоуправления, - полное наименование и основной государственный регистрационный номер записи в Едином государственном реестре юридических лиц, фактический адрес	для индивидуальных предпринимателей - фамилия, имя, отчество, основной государственный регистрационный номер записи в Едином государственном реестре индивидуальных предпринимателей, адрес регистрации по месту жительства		для физических лиц - фамилия, имя, отчество, серия, номер и дата выдачи паспорта или иного документа, удостоверяющего личность в соответствии с законодательством Российской Федерации, адрес регистрации по месту жительства, контактные данные
				шт	м3	шт	м3				
94	г. Нальчик, ул. Абидова, 3	-	покрытие бетонное, ограждение	2	1,1			Местная администрация г.о.Нальчик, ОГРН №1020700751169, г. Нальчик, ул. Кешокова, 70			население
95	г. Нальчик, пос.Хасанья, ул. Аттоова, 13-б,в	-	покрытие бетонное, ограждение	5	1,1			Местная администрация г.о.Нальчик, ОГРН №1020700751169, г. Нальчик, ул. Кешокова, 70			население
96	г. Нальчик, пос.Хасанья, ул. Аттоова, 42		покрытие бетонное, ограждение	2	1,1			ООО УК «Нальчик», 361334, КБР, Урванский район, г. Нарткала, ул. Халишхова, 38			население
97	г. Нальчик, пос.Хасанья, ул. Деппуова (перед мостом)		покрытие бетонное, ограждение	3	1,1			Местная администрация г.о.Нальчик, ОГРН №1020700751169, г. Нальчик, ул. Кешокова, 70			население
98	г. Нальчик, ул. Ахохова, 137, 139, 139а		покрытие бетонное, ограждение	3	1,1			Местная администрация г.о.Нальчик, ОГРН №1020700751169, г. Нальчик, ул. Кешокова, 70			население
99	г. Нальчик, ул. Ахохова, 141		покрытие бетонное, ограждение	3	1,1			ООО УК «Нальчик», 361334, КБР, Урванский район, г. Нарткала, ул. Халишхова, 38			население
100	г. Нальчик, ул. Ахохова, 145		покрытие бетонное, ограждение	3	1,1			Местная администрация г.о.Нальчик, ОГРН №1020700751169, г. Нальчик, ул. Кешокова, 70	1 контейнер магазина «Брест-мебель»		население
101	г. Нальчик, ул. Ахохова, 151		покрытие бетонное, ограждение	3	1,1			Местная администрация г.о.Нальчик, ОГРН №1020700751169, г. Нальчик, ул. Кешокова, 70			население
102	г. Нальчик, ул. Ахохова, 188		покрытие бетонное, ограждение	3	1,1			собственники жилых помещений			население
103	г. Нальчик, ул. Ахохова, 190-аК3		покрытие бетонное, ограждение	2	1,1			ООО УК «д.-Сервис», 360000, КБР, г. Нальчик, ул. Ахохова, 190			население
104	г. Нальчик, ул. Ахохова, 94-96а		покрытие бетонное, ограждение	5	1,1			ООО УК «д.-Сервис», 360000, КБР, г. Нальчик, ул. Ахохова, 190			население
105	г. Нальчик, ул. Ахохова, 96		покрытие бетонное, ограждение	2	1,1			Местная администрация г.о.Нальчик, ОГРН №1020700751169, г. Нальчик, ул. Кешокова, 70			население
106	г. Нальчик, ул. Ашурова, 14-16		покрытие бетонное, ограждение	6	1,1			ООО «ТЭЗИС», КБР, г. Нальчик, ул. Ингушская, 17			население
107	г. Нальчик, ул. Ашурова, 18, 20		покрытие бетонное, ограждение	4	1,1			Местная администрация г.о.Нальчик, ОГРН №1020700751169, г. Нальчик, ул. Кешокова, 70			население
108	г. Нальчик, ул. Ашурова, 24		покрытие бетонное, ограждение	2	1,1			Местная администрация г.о.Нальчик, ОГРН №1020700751169, г. Нальчик, ул. Кешокова, 70			население
109	г. Нальчик, ул. Ашурова, 22а, 22, 26		покрытие бетонное, ограждение	5	0,75			Местная администрация г.о.Нальчик, ОГРН №1020700751169, г. Нальчик, ул. Кешокова, 70			население
110	г. Нальчик, ул. Ашурова, 30а		покрытие бетонное, ограждение	3	1,1			ООО «ТЭЗИС», КБР, г. Нальчик, ул. Ингушская, 17			население
111	г. Нальчик, ул. Б.Хмельницкого, 36, 38		покрытие бетонное, ограждение	4	1,1			ООО УК «СТАЛОН», 360016, КБР, г. Нальчик, ул. Мальбахова, 32, кв. 1			население
112	г. Нальчик, ул. Б.Хмельницкого, 39а		покрытие бетонное, ограждение	4	1,1			Местная администрация г.о.Нальчик, ОГРН №1020700751169, г. Нальчик, ул. Кешокова, 70			население
113	г. Нальчик, ул. Байсултанова 25		покрытие бетонное, ограждение	4	1,1			ООО ЖЭУК «Наш дом», Курашев Алим Леонидович, г. Нальчик, ул. Ватугина, 17			население
114	г. Нальчик, ул. Байсултанова, 35а,б,в		покрытие бетонное, ограждение	4	1,1			Местная администрация г.о.Нальчик, ОГРН №1020700751169, г. Нальчик, ул. Кешокова, 70			население
115	г. Нальчик, ул. Байсултанова, 1, 3, 5, 7, 9/ ул. Шортанова, 17, 17а		покрытие бетонное, ограждение	4	1,1			Местная администрация г.о.Нальчик, ОГРН №1020700751169, г. Нальчик, ул. Кешокова, 70			население
116	г. Нальчик, ул. Байсултанова, 2, 4, 6		покрытие бетонное, ограждение	4	1,1			МКД №2 - ООО УК «Комфорт-сервис», 360017, КБР, г. Нальчик, пр. Ленина, 13	ООО «ЖИЛКОМХОЗ», 360017, КБР, г. Нальчик, ул. Шортанова, 38		население

№ п/п	Адрес мест (площадок) накопления твердых коммунальных отходов	Географические координаты мест (площадок) накопления твердых коммунальных отходов	Технические характеристики мест (площадок) накопления твердых				Данные о собственниках мест (площадок) накопления твердых коммунальных отходов			Данные об источниках образования твердых коммунальных отходов, которые складываются в местах (на площадках) накопления твердых коммунальных отходов	
			сведения об используемом покрытии, ограждении, площади	количество		количество		для юридических лиц, в том числе органов государственной власти и местного самоуправления, - полное наименование и основной государственный регистрационный номер записи в Едином государственном реестре юридических лиц, фактический адрес	для индивидуальных предпринимателей - фамилия, имя, отчество, основной государственный регистрационный номер записи в Едином государственном реестре индивидуальных предпринимателей, адрес регистрации по месту жительства		для физических лиц - фамилия, имя, отчество, серия, номер и дата выдачи паспорта или иного документа, удостоверяющего личность в соответствии с законодательством Российской Федерации, адрес регистрации по месту жительства, контактные данные
				шт	м3	шт	м3				
117	г. Нальчик, ул. Байсултанова, 8, 10		покрытие бетонное, ограждение	3	1,1			ООО «ЖИЛКОМХОЗ», 360017, КБР, г. Нальчик, ул. Шортанова, 38		население	
118	г. Нальчик, ул. Байсултанова, 15а, 17, 19/ ул. Кирова, 10, 12, 14		покрытие бетонное, ограждение	5	1,1			Местная администрация г.о.Нальчик, ОГРН №1020700751169, г. Нальчик, ул. Кешокова, 70		население	
119	г. Нальчик, ул. Бехтерева, 7, 7а, 9/ул. Балкарская, 19		покрытие бетонное, ограждение	3	1,1			Местная администрация г.о.Нальчик, ОГРН №1020700751169, г. Нальчик, ул. Кешокова, 70		население	
120	г. Нальчик, ул. Бр.Берových, 70 (Дубки)		покрытие бетонное, ограждение	1	1,1			Местная администрация г.о.Нальчик, ОГРН №1020700751169, г. Нальчик, ул. Кешокова, 70		население	
121	г. Нальчик, ул. Бр.Берových, 109 (Дубки)		покрытие бетонное, ограждение	1	0,75			Местная администрация г.о.Нальчик, ОГРН №1020700751169, г. Нальчик, ул. Кешокова, 70		население	
122	г. Нальчик, ул. Ватутина, 18, 20, 10, 14		покрытие бетонное, ограждение	7	1,1			Местная администрация г.о.Нальчик, ОГРН №1020700751169, г. Нальчик, ул. Кешокова, 70		население	
123	г. Нальчик, ул. Ватутина, 23, 25, 27, 29		покрытие бетонное, ограждение	3	1,1			Местная администрация г.о.Нальчик, ОГРН №1020700751169, г. Нальчик, ул. Кешокова, 70		население	
124	г. Нальчик, ул. Ватутина, 34		покрытие бетонное, ограждение	2	1,1			ООО ЖЭУК «Наш дом», Курашев Алим Леонидович, г. Нальчик, ул. Ватутина, 17		население	
125	г. Нальчик, ул. Ватутина, 36		покрытие бетонное, ограждение	4	1,1			ООО ЖЭУК «Наш дом», Курашев Алим Леонидович, г. Нальчик, ул. Ватутина, 17		население	
126	г. Нальчик, ул. Ватутина, 38		покрытие бетонное, ограждение	3	1,1			ООО ЖЭУК «Наш дом», Курашев Алим Леонидович, г. Нальчик, ул. Ватутина, 17		население	
127	г. Нальчик, ул. Ватутина, 38 (возле магазина)		покрытие бетонное, ограждение	4	1,1			Местная администрация г.о.Нальчик, ОГРН №1020700751169, г. Нальчик, ул. Кешокова, 70		население	
128	г. Нальчик, ул. Ватутина, 22, 24, 28а		покрытие бетонное, ограждение	6	0,75			Местная администрация г.о.Нальчик, ОГРН №1020700751169, г. Нальчик, ул. Кешокова, 70		население	
129	г. Нальчик, ул. Ватутина, 23а		покрытие бетонное, ограждение	4	1,1			Местная администрация г.о.Нальчик, ОГРН №1020700751169, г. Нальчик, ул. Кешокова, 70		население	
130	г. Нальчик, ул. Ватутина, 29а		покрытие бетонное, ограждение	5	1,1			ООО УК «Комфорт-Сервис», Тавкешев Гиса Бахтогарисвич, г. Нальчик, пр. Ленина, 13		население	
131	г. Нальчик, ул. Ватутина, 33		покрытие бетонное, ограждение	2	1,1			ООО ЖЭУК «Наш дом», Курашев Алим Леонидович, г. Нальчик, ул. Ватутина, 17		население	
132	г. Нальчик, ул. Ватутина, 30, 32		покрытие бетонное, ограждение	2	1,1			ООО ЖЭУК «Наш дом», Курашев Алим Леонидович, г. Нальчик, ул. Ватутина, 17		население	
133	г. Нальчик, ул. Ватутина, 76, 11, 13, 15		покрытие бетонное, ограждение	3	1,1			Местная администрация г.о.Нальчик, ОГРН №1020700751169, г. Нальчик, ул. Кешокова, 70		население	
134	г. Нальчик, ул. Ватутина, 9, 19		покрытие бетонное, ограждение	5	1,1			Местная администрация г.о.Нальчик, ОГРН №1020700751169, г. Нальчик, ул. Кешокова, 70		население	
135	г. Нальчик, ул. Ватутина, 5, 7, 7а/Тарчокова, 50		покрытие бетонное, ограждение	5	1,1			ООО ЖЭУК «Наш дом», Курашев Алим Леонидович, г. Нальчик, ул. Ватутина, 17		население	
136	г. Нальчик, ул. Вологирова, 10		покрытие бетонное, ограждение	3	1,1			Местная администрация г.о.Нальчик, ОГРН №1020700751169, г. Нальчик, ул. Кешокова, 70		население	
137	г. Нальчик, ул. Гагарина, 14		покрытие бетонное, ограждение	5	1,1			ООО УК «ИДАР», КБР, г. Нальчик, ул. Мальбахова, 34а		население	
138	г. Нальчик, ул. Гагарина, 18-1/2/3		покрытие бетонное, ограждение	6	1,1			ООО «ЛИДЕР-СЕРВИС», 360019, КБР, г. Нальчик, ул. Ю.А.Гагарина, 30, кв. 18	МКД №18/1 - ООО УК «Нальчик», 361334, КБР, Урванский район, г. Нарткала, ул. Халишхова, 38	население	

№ п/п	Адрес мест (площадок) накопления твердых коммунальных отходов	Географические координаты мест (площадок) накопления твердых коммунальных отходов	Технические характеристики мест (площадок) накопления твердых				Данные о собственниках мест (площадок) накопления твердых коммунальных отходов			Данные об источниках образования твердых коммунальных отходов, которые складываются в местах (на площадках) накопления твердых коммунальных отходов	
			сведения об используемом покрытии, ограждении, площади	количество		количество		для юридических лиц, в том числе органов государственной власти и местного самоуправления, - полное наименование и основной государственный регистрационный номер записи в Едином государственном реестре юридических лиц, фактический адрес	для индивидуальных предпринимателей - фамилия, имя, отчество, основной государственный регистрационный номер записи в Едином государственном реестре индивидуальных предпринимателей, адрес регистрации по месту жительства		для физических лиц - фамилия, имя, отчество, серия, номер и дата выдачи паспорта или иного документа, удостоверяющего личность в соответствии с законодательством Российской Федерации, адрес регистрации по месту жительства, контактные данные
				шт	м3	шт	м3				
139	г. Нальчик, ул. Гагарина, 2		покрытие бетонное, ограждение	10	1,1			ООО «ЛИДЕР-СЕРВИС», 360019, КБР, г. Нальчик, ул. Ю.А.Гагарина, 30, кв. 18			население
140	г. Нальчик, ул. Гагарина, 20		покрытие бетонное, ограждение	1	1,1			Местная администрация г.о.Нальчик, ОГРН №1020700751169, г. Нальчик, ул. Кешокова, 70			население
141	г. Нальчик, ул. Гагарина, 22		покрытие бетонное, ограждение	3	1,1			Местная администрация г.о.Нальчик, ОГРН №1020700751169, г. Нальчик, ул. Кешокова, 70			население
142	г. Нальчик, ул. Гагарина, 24		покрытие бетонное, ограждение	2	1,1			ООО «УК «Эталон», КБР, г. Нальчик, ул. Мальбахова, 32			население
143	г. Нальчик, ул. Гагарина, 26		покрытие бетонное, ограждение	3	1,1			ООО УК «Нальчик» , 361334, КБР, Урванский район, г. Нарткала, ул. Халишхова, 38			население
144	г. Нальчик, ул. Гагарина, 28		покрытие бетонное, ограждение	1	1,1			ООО «УК «Эталон», КБР, г. Нальчик, ул. Мальбахова, 32			население
145	г. Нальчик, ул. Гагарина, 30		покрытие бетонное, ограждение	3	0,75			ООО «ЛИДЕР-СЕРВИС», 360019, КБР, г. Нальчик, ул. Ю.А.Гагарина, 30, кв. 18			население
146	г. Нальчик, ул. Гагарина, 32-34		покрытие бетонное, ограждение	4	1,1			Местная администрация г.о.Нальчик, ОГРН №1020700751169, г. Нальчик, ул. Кешокова, 70			население
147	г. Нальчик, ул. Гагарина, 8		покрытие бетонное, ограждение	6	1,1			ООО УК «ИДАР», КБР, г. Нальчик, ул. Мальбахова, 34а			население
148	г. Нальчик, ул. Гоголя, 5		покрытие бетонное, ограждение	4	0,75			Местная администрация г.о.Нальчик, ОГРН №1020700751169, г. Нальчик, ул. Кешокова, 70			население
149	г. Нальчик, ул. Головки, 14/ул. Лермонтова, 23		покрытие бетонное, ограждение	4	1,1			Местная администрация г.о.Нальчик, ОГРН №1020700751169, г. Нальчик, ул. Кешокова, 70			население
150	г. Нальчик, ул. Головки, 22		покрытие бетонное, ограждение	4	1,1			ООО УК «Нальчик» , 361334, КБР, Урванский район, г. Нарткала, ул. Халишхова, 38			население
151	г. Нальчик, ул. Головки/ ул. Чкалова		покрытие бетонное, ограждение	3	1,1			Местная администрация г.о.Нальчик, ОГРН №1020700751169, г. Нальчик, ул. Кешокова, 70			население
152	г. Нальчик, ул. Головки, 23/ ул. Мечисва		покрытие бетонное, ограждение	3	1,1			Местная администрация г.о.Нальчик, ОГРН №1020700751169, г. Нальчик, ул. Кешокова, 70			население
153	г. Нальчик, ул. Головки/ ул. Чернышевского		покрытие бетонное, ограждение	1	0,75			Местная администрация г.о.Нальчик, ОГРН №1020700751169, г. Нальчик, ул. Кешокова, 70			население
154	г. Нальчик, ул. Головки, 3		покрытие бетонное, ограждение	2	1,1			Местная администрация г.о.Нальчик, ОГРН №1020700751169, г. Нальчик, ул. Кешокова, 70			население
155	г. Нальчик, ул. Головки, 5/ ул. Хуранова		покрытие бетонное, ограждение	2	1,1			ООО «ЛИДЕР-СЕРВИС», 360019, КБР, г. Нальчик, ул. Ю.А.Гагарина, 30, кв. 18			население
156	г. Нальчик, ул. Горького, 12		покрытие бетонное, ограждение	3	1,1			ООО УК «Комфорт-сервис», 360017, КБР, г. Нальчик, пр. Ленина, 13			население
157	г. Нальчик, ул. Горького, 27		покрытие бетонное, ограждение	2	1,1			Местная администрация г.о.Нальчик, ОГРН №1020700751169, г. Нальчик, ул. Кешокова, 70			население
158	г. Нальчик, ул. Горького, 56		покрытие бетонное, ограждение	3	1,1			ООО УК «Нальчик» , 361334, КБР, Урванский район, г. Нарткала, ул. Халишхова, 38			население
159	г. Нальчик, ул. Громова, 14		покрытие бетонное, ограждение	3	1,1			Местная администрация г.о.Нальчик, ОГРН №1020700751169, г. Нальчик, ул. Кешокова, 70			население
160	г. Нальчик, ул. Дагестанская, 83а		покрытие бетонное, ограждение	1	0,75			Местная администрация г.о.Нальчик, ОГРН №1020700751169, г. Нальчик, ул. Кешокова, 70			население
161	г. Нальчик, ул. Дружбы, 19,20,50		покрытие бетонное, ограждение	2	0,75			Местная администрация г.о.Нальчик, ОГРН №1020700751169, г. Нальчик, ул. Кешокова, 70			население
162	г. Нальчик, ул. Захарова, 105/ пр. Ленина, 52		покрытие бетонное, ограждение	4	1,1			ООО «ЖЗУК «ЖИЛСЕРВИС», 360051, КБР, г. Нальчик, ул. Кабардинская, 114			население

№ п/п	Адрес мест (площадок) накопления твердых коммунальных отходов	Географические координаты мест (площадок) накопления твердых коммунальных отходов	Технические характеристики мест (площадок) накопления твердых				Данные о собственниках мест (площадок) накопления твердых коммунальных отходов			Данные об источниках образования твердых коммунальных отходов, которые складываются в местах (на площадках) накопления твердых коммунальных отходов	
			сведения об используемом покрытии, ограждении, площади	количество		количество		для юридических лиц, в том числе органов государственной власти и местного самоуправления, - полное наименование и основной государственный регистрационный номер записи в Едином государственном реестре юридических лиц, фактический адрес	для индивидуальных предпринимателей - фамилия, имя, отчество, основной государственный регистрационный номер записи в Едином государственном реестре индивидуальных предпринимателей, адрес регистрации по месту жительства		для физических лиц - фамилия, имя, отчество, серия, номер и дата выдачи паспорта или иного документа, удостоверяющего личность в соответствии с законодательством Российской Федерации, адрес регистрации по месту жительства, контактные данные
				шт	м3	шт	м3				
163	г. Нальчик, ул. И.Арманд, 43в		покрытие бетонное, ограждение	1	1,1			ТСЖ «АРМАНД 43В», 360051, КБР, г. Нальчик, ул. Арманд, 43, кор. В, кв. 27			население
164	г. Нальчик, ул. Ингушская, 12		покрытие бетонное, ограждение	1	1,1			МУП «Муниципальная управляющая компания», 360012, КБР, г. Нальчик, ул. Мусова, 18			население
165	г. Нальчик, ул. Ингушская, 13,15,17,17а,б, 9/3		покрытие бетонное, ограждение	4	1,1			Местная администрация г.о.Нальчик, ОГРН №1020700751169, г. Нальчик, ул. Кешокова, 70			население
166	г. Нальчик, ул. Ингушская, 14		покрытие бетонное, ограждение	1	1,1			Местная администрация г.о.Нальчик, ОГРН №1020700751169, г. Нальчик, ул. Кешокова, 70			население
167	г. Нальчик, ул. Ингушская, 16-18		покрытие бетонное, ограждение	1	1,1			Местная администрация г.о.Нальчик, ОГРН №1020700751169, г. Нальчик, ул. Кешокова, 70			население
168	г. Нальчик, ул. Ингушская, 2, 2а		покрытие бетонное, ограждение	2	1,1			Местная администрация г.о.Нальчик, ОГРН №1020700751169, г. Нальчик, ул. Кешокова, 70			население
169	г. Нальчик, ул. Ингушская, 20		покрытие бетонное, ограждение	1	1,1			Местная администрация г.о.Нальчик, ОГРН №1020700751169, г. Нальчик, ул. Кешокова, 70			население
170	г. Нальчик, ул. Ингушская, 22		покрытие бетонное, ограждение	1	1,1			Местная администрация г.о.Нальчик, ОГРН №1020700751169, г. Нальчик, ул. Кешокова, 70			население
171	г. Нальчик, ул. Ингушская, 3а, 1, 1а, 5, 7, 9/ул. Ашурова, 5		покрытие бетонное, ограждение	6	1,1			Местная администрация г.о.Нальчик, ОГРН №1020700751169, г. Нальчик, ул. Кешокова, 70			население
172	г. Нальчик, ул. Ингушская, 4, 6		покрытие бетонное, ограждение	2	1,1			Местная администрация г.о.Нальчик, ОГРН №1020700751169, г. Нальчик, ул. Кешокова, 70			население
173	г. Нальчик, ул. Ингушская, 8		покрытие бетонное, ограждение	1	1,1			Местная администрация г.о.Нальчик, ОГРН №1020700751169, г. Нальчик, ул. Кешокова, 70			население
174	г. Нальчик, ул. Кабардинская		покрытие бетонное, ограждение	1	0.75			Местная администрация г.о.Нальчик, ОГРН №1020700751169, г. Нальчик, ул. Кешокова, 70			население
175	г. Нальчик, ул. Кабардинская, 11		покрытие бетонное, ограждение	1	1,1			Местная администрация г.о.Нальчик, ОГРН №1020700751169, г. Нальчик, ул. Кешокова, 70			население
176	г. Нальчик, ул. Кабардинская, 14		покрытие бетонное, ограждение	1	0.75			Местная администрация г.о.Нальчик, ОГРН №1020700751169, г. Нальчик, ул. Кешокова, 70			население
177	г. Нальчик, ул. Кабардинская, 17		покрытие бетонное, ограждение	1	0.75			Местная администрация г.о.Нальчик, ОГРН №1020700751169, г. Нальчик, ул. Кешокова, 70			население
178	г. Нальчик, ул. Кабардинская, 188, 190		покрытие бетонное, ограждение	1	1,1			МКД №190 - ООО «УК « ГАРАНТ-СЕРВИС», 360009, КБР, г. Нальчик, ул. Отарова, 240	МКД №188 - ООО «ОЖНЬИ», 360012, КБР, г. Нальчик, ул. Мусова, 18		население
179	г. Нальчик, ул. Кабардинская, 194		покрытие бетонное, ограждение	3	1,1			ООО «ЖОУК «ЖИЛСЕРВИС», 360051, КБР, г. Нальчик, ул. Кабардинская, 114			население
180	г. Нальчик, ул. Кабардинская, 195а, 6		покрытие бетонное, ограждение	2	1,1			Местная администрация г.о.Нальчик, ОГРН №1020700751169, г. Нальчик, ул. Кешокова, 70			население
181	г. Нальчик, ул. Кабардинская, 200		покрытие бетонное, ограждение	1	1,1			Местная администрация г.о.Нальчик, ОГРН №1020700751169, г. Нальчик, ул. Кешокова, 70			население
182	г. Нальчик, ул. Кабардинская, 203		покрытие бетонное, ограждение	1	1,1			Местная администрация г.о.Нальчик, ОГРН №1020700751169, г. Нальчик, ул. Кешокова, 70			население
183	г. Нальчик, ул. Кабардинская, 204		покрытие бетонное, ограждение	3	1,1			ООО «СОЮЗ», 360024, КБР, г. Нальчик, ул. Ингушская, 4			население
184	г. Нальчик, ул. Кабардинская, 206		покрытие бетонное, ограждение	2	1,1			ООО «СОЮЗ», 360024, КБР, г. Нальчик, ул. Ингушская, 4			население

№ п/п	Адрес мест (площадок) накопления твердых коммунальных отходов	Географические координаты мест (площадок) накопления твердых коммунальных отходов	Технические характеристики мест (площадок) накопления твердых				Данные о собственниках мест (площадок) накопления твердых коммунальных отходов			Данные об источниках образования твердых коммунальных отходов, которые складываются в местах (на площадках) накопления твердых коммунальных отходов	
			сведения об используемом покрытии, ограждении, площади	количество		количество		для юридических лиц, в том числе органов государственной власти и местного самоуправления, - полное наименование и основной государственный регистрационный номер записи в Едином государственном реестре юридических лиц, фактический адрес	для индивидуальных предпринимателей - фамилия, имя, отчество, основной государственный регистрационный номер записи в Едином государственном реестре индивидуальных предпринимателей, адрес регистрации по месту жительства		для физических лиц - фамилия, имя, отчество, серия, номер и дата выдачи паспорта или иного документа, удостоверяющего личность в соответствии с законодательством Российской Федерации, адрес регистрации по месту жительства, контактные данные
				шт	м3	шт	м3				
185	г. Нальчик, ул. Кабардинская, 208		покрытие бетонное, ограждение	5	1,1			Местная администрация г.о.Нальчик, ОГРН №1020700751169, г. Нальчик, ул. Кешокова, 70			население
186	г. Нальчик, ул. Кабардинская/ Гоголя		покрытие бетонное, ограждение	2	1,1			Местная администрация г.о.Нальчик, ОГРН №1020700751169, г. Нальчик, ул. Кешокова, 70			население
187	г. Нальчик, ул. Калырова, 15		покрытие бетонное, ограждение	3	1,1			Местная администрация г.о.Нальчик, ОГРН №1020700751169, г. Нальчик, ул. Кешокова, 70			население
188	г. Нальчик, ул. Калырова, 13		покрытие бетонное, ограждение	1	1,1			Местная администрация г.о.Нальчик, ОГРН №1020700751169, г. Нальчик, ул. Кешокова, 70			население
189	г. Нальчик, ул. Калырова, 11		покрытие бетонное, ограждение	2	1,1			Местная администрация г.о.Нальчик, ОГРН №1020700751169, г. Нальчик, ул. Кешокова, 70			население
190	г. Нальчик, ул. Калырова, 15а, 15б, ул. Ингушская, 19, 21		покрытие бетонное, ограждение	6	0.75			Местная администрация г.о.Нальчик, ОГРН №1020700751169, г. Нальчик, ул. Кешокова, 70			население
191	г. Нальчик, ул. Калырова, 24, корп.1		покрытие бетонное, ограждение	2	1,1			ТСН «ОДЕЛЬВЕЙС», КБР, г. Нальчик, ул. А.А.Калырова, 24	ООО «СОЮЗ», 360024, КБР, г. Нальчик, ул. Ингушская, д. 4		население
192	г. Нальчик, ул. Калырова, 24а, корп.4		покрытие бетонное, ограждение	2	1,1			ТСН «ОДЕЛЬВЕЙС», КБР, г. Нальчик, ул. А.А.Калырова, 24			население
193	г. Нальчик, ул. Калырова, 2		покрытие бетонное, ограждение	1	1,1			ТСН «ОДЕЛЬВЕЙС», КБР, г. Нальчик, ул. А.А.Калырова, 24			население
194	г. Нальчик, ул. Калырова, 2а (Вояж)		покрытие бетонное, ограждение	1	1,1			Местная администрация г.о.Нальчик, ОГРН №1020700751169, г. Нальчик, ул. Кешокова, 70			население
195	г. Нальчик, ул. Калырова, 3, 5, 7/ ул. Ингушская, 25, 25а		покрытие бетонное, ограждение	4	1,1			Местная администрация г.о.Нальчик, ОГРН №1020700751169, г. Нальчик, ул. Кешокова, 70			население
196	г. Нальчик, ул. Калырова, 9		покрытие бетонное, ограждение	5	0.75			ООО «СОЮЗ», 360024, КБР, г. Нальчик, ул. Ингушская, 4			население
197	г. Нальчик, ул. Калинина, 244,246,248		покрытие бетонное, ограждение	1	1,1			Местная администрация г.о.Нальчик, ОГРН №1020700751169, г. Нальчик, ул. Кешокова, 70			население
198	г. Нальчик, ул. Калинина, 250б, 260б, 252, 249		покрытие бетонное, ограждение	3	1,1			Местная администрация г.о.Нальчик, ОГРН №1020700751169, г. Нальчик, ул. Кешокова, 70			население
199	г. Нальчик, ул. Калинина, 250а		покрытие бетонное, ограждение	8	1,1			ТСЖ «НАДЕЖДА», КБР, г. Нальчик, ул. Нартановская, 12			население
200	г. Нальчик, ул. Калинина, 258а		покрытие бетонное, ограждение	2	1,1			Местная администрация г.о.Нальчик, ОГРН №1020700751169, г. Нальчик, ул. Кешокова, 70			население
201	г. Нальчик, ул. Калинина, 260, 264а		покрытие бетонное, ограждение	3	1,1			ООО «ЮЖНЫЙ», 360012, КБР, г. Нальчик, ул. Мусова, 18			население
202	г. Нальчик, ул. Калинина, 262		покрытие бетонное, ограждение	1	1,1			Местная администрация г.о.Нальчик, ОГРН №1020700751169, г. Нальчик, ул. Кешокова, 70			население
203	г. Нальчик, ул. Калинина, 262а		покрытие бетонное, ограждение	1	1,1			Местная администрация г.о.Нальчик, ОГРН №1020700751169, г. Нальчик, ул. Кешокова, 70			население
204	г. Нальчик, ул. Калинина, 266, 264 б,в,г,д		покрытие бетонное, ограждение	2	1,1			Местная администрация г.о.Нальчик, ОГРН №1020700751169, г. Нальчик, ул. Кешокова, 70			население
205	г. Нальчик, ул. Калинина/ ул. Трошева		покрытие бетонное, ограждение	1	0.75			Местная администрация г.о.Нальчик, ОГРН №1020700751169, г. Нальчик, ул. Кешокова, 70			население
206	г. Нальчик, ул. Калинина/Нартановская		покрытие бетонное, ограждение	1	0.75			Частная			Торговый павильон «Колобок»
207	г. Нальчик, ул. Калмыкова, 229, 231		покрытие бетонное, ограждение	4	1,1			Местная администрация г.о.Нальчик, ОГРН №1020700751169, г. Нальчик, ул. Кешокова, 70			население

№ п/п	Адрес мест (площадок) накопления твердых коммунальных отходов	Географические координаты мест (площадок) накопления твердых коммунальных отходов	Технические характеристики мест (площадок) накопления твердых				Данные о собственниках мест (площадок) накопления твердых коммунальных отходов			Данные об источниках образования твердых коммунальных отходов, которые складываются в местах (на площадках) накопления твердых коммунальных отходов	
			сведения об используемом покрытии, ограждении, площади	количество		количество		для юридических лиц, в том числе органов государственной власти и местного самоуправления, - полное наименование и основной государственный регистрационный номер записи в Едином государственном реестре юридических лиц, фактический адрес	для индивидуальных предпринимателей - фамилия, имя, отчество, основной государственный регистрационный номер записи в Едином государственном реестре индивидуальных предпринимателей, адрес регистрации по месту жительства		для физических лиц - фамилия, имя, отчество, серия, номер и дата выдачи паспорта или иного документа, удостоверяющего личность в соответствии с законодательством Российской Федерации, адрес регистрации по месту жительства, контактные данные
				шт	м3	шт	м3				
208	г. Нальчик, ул. Калмыкова, 235, 233, 235а, 237		покрытие бетонное, ограждение	3	1,1			Местная администрация г.о.Нальчик, ОГРН №1020700751169, г. Нальчик, ул. Кешокова, 70			население
209	г. Нальчик, ул. Калмыкова, 241,243		покрытие бетонное, ограждение	3	1,1			Местная администрация г.о.Нальчик, ОГРН №1020700751169, г. Нальчик, ул. Кешокова, 70			население
210	г. Нальчик, ул. Калмыкова, 247, 251		покрытие бетонное, ограждение	5	1,1			Местная администрация г.о.Нальчик, ОГРН №1020700751169, г. Нальчик, ул. Кешокова, 70			население
211	г. Нальчик, ул. Калюжного		покрытие бетонное, ограждение	2	1,1			Местная администрация г.о.Нальчик, ОГРН №1020700751169, г. Нальчик, ул. Кешокова, 70			население
212	г. Нальчик, ул. Карашасва, 13		покрытие бетонное, ограждение	4	1,1			УК «ЖИЛКОМХОЗ», Жилос Ахмед Хазритович, г. Нальчик, ул. Шортанова, 38			население
213	г. Нальчик, ул. Карашасва, 15		покрытие бетонное, ограждение	4	1,1			УК «ЖИЛКОМХОЗ», Жилос Ахмед Хазритович, г. Нальчик, ул. Шортанова, 38			население
214	г. Нальчик, ул. Карашасва, 7-9		покрытие бетонное, ограждение	3	1,1			Местная администрация г.о.Нальчик, ОГРН №1020700751169, г. Нальчик, ул. Кешокова, 70			население
215	г. Нальчик, ул. Карашасва, 12а		покрытие бетонное, ограждение	6	1,1			Местная администрация г.о.Нальчик, ОГРН №1020700751169, г. Нальчик, ул. Кешокова, 70			население
216	г. Нальчик, ул. Карашасва, 20-22		покрытие бетонное, ограждение	3	1,1			ООО УК «Нальчио» , 361334, КБР, Урванский район, г. Нарткала, ул. Халишхова, 38			население
217	г. Нальчик, ул. Карашасва, 42		покрытие бетонное, ограждение	5	1,1			Местная администрация г.о.Нальчик, ОГРН №1020700751169, г. Нальчик, ул. Кешокова, 70			население
218	г. Нальчик, ул. Карашасва, 4-а		покрытие бетонное, ограждение	1	1,1			Местная администрация г.о.Нальчик, ОГРН №1020700751169, г. Нальчик, ул. Кешокова, 70			население
219	г. Нальчик, ул. Карашасва, 80/ул. Яхогова		покрытие бетонное, ограждение	4	1,1			Местная администрация г.о.Нальчик, ОГРН №1020700751169, г. Нальчик, ул. Кешокова, 70			население
220	г. Нальчик, ул. Кешокова, 102		покрытие бетонное, ограждение	1	1,1			Частная			торговый д., население
221	г. Нальчик, ул. Кешокова, 83а		покрытие бетонное, ограждение	2	1,1			ООО « УК «ГАРАНТ-СЕРВИС», 360009, КБР, г. Нальчик, ул. Отарова, 240			население
222	г. Нальчик, ул. Кешокова/ ул. Нахушсва		покрытие бетонное, ограждение	2	0,75			Местная администрация г.о.Нальчик, ОГРН №1020700751169, г. Нальчик, ул. Кешокова, 70			население
223	г. Нальчик, ул. Кешокова/ ул. Яхогова		покрытие бетонное, ограждение	3	1,1			Местная администрация г.о.Нальчик, ОГРН №1020700751169, г. Нальчик, ул. Кешокова, 70			население
224	г. Нальчик, ул. Кирова, 3		покрытие бетонное, ограждение	4	1,1			Местная администрация г.о.Нальчик, ОГРН №1020700751169, г. Нальчик, ул. Кешокова, 70			население
225	г. Нальчик, ул. Кирова, 1а		покрытие бетонное, ограждение	1	1,1			ООО УК «Нальчио» , 361334, КБР, Урванский район, г. Нарткала, ул. Халишхова, 38			население
226	г. Нальчик, ул. Кирова, 2в		покрытие бетонное, ограждение	3	1,1			УК «ЖИЛКОМХОЗ», Жилос Ахмед Хазритович, г. Нальчик, ул. Шортанова, 38			население
227	г. Нальчик, ул. Кирова, 2г		покрытие бетонное, ограждение	2	1,1			УК «ЖИЛКОМХОЗ», Жилос Ахмед Хазритович, г. Нальчик, ул. Шортанова, 38			население
228	г. Нальчик, ул. Кирова, 13, 15		покрытие бетонное, ограждение	4	1,1			Местная администрация г.о.Нальчик, ОГРН №1020700751169, г. Нальчик, ул. Кешокова, 70			население
229	г. Нальчик, ул. Кирова, 16/ ул. Ватутина, 4		покрытие бетонное, ограждение	4	1,1			ООО ЖЭУК «Наш дом», Курашев Алим Леонидович, г. Нальчик, ул. Ватутина, 17			население
230	г. Нальчик, ул. Кирова, 1-в/ул. Ватутина, 2 (разбить на две площадки)		покрытие бетонное, ограждение	3	1,1			ООО ЖЭУК «Наш дом», Курашев Алим Леонидович, г. Нальчик, ул. Ватутина, 17			население

№ п/п	Адрес мест (площадок) накопления твердых коммунальных отходов	Географические координаты мест (площадок) накопления твердых коммунальных отходов	Технические характеристики мест (площадок) накопления твердых				Данные о собственниках мест (площадок) накопления твердых коммунальных отходов			Данные об источниках образования твердых коммунальных отходов, которые складываются в местах (на площадках) накопления твердых коммунальных отходов	
			сведения об используемом покрытии, ограждении, площади	количество		количество		для юридических лиц, в том числе органов государственной власти и местного самоуправления, - полное наименование и основной государственный регистрационный номер записи в Едином государственном реестре юридических лиц, фактический адрес	для индивидуальных предпринимателей - фамилия, имя, отчество, основной государственный регистрационный номер записи в Едином государственном реестре индивидуальных предпринимателей, адрес регистрации по месту жительства		для физических лиц - фамилия, имя, отчество, серия, номер и дата выдачи паспорта или иного документа, удостоверяющего личность в соответствии с законодательством Российской Федерации, адрес регистрации по месту жительства, контактные данные
				шт	м3	шт	м3				
231	г. Нальчик, ул. Кирова, 331		покрытие бетонное, ограждение	6	1,1			ООО «НОВЫЕ ТЕХНОЛОГИИ», КБР, г. Нальчик, ул. Орджоникидзе, 172			население
232	г. Нальчик, ул. Кирова, 335-337		покрытие бетонное, ограждение	4	1,1			ООО УК «ИДАР», КБР, г. Нальчик, ул. Мальбахова, 34а			население
233	г. Нальчик, ул. Кирова, 351, 353		покрытие бетонное, ограждение	3	1,1			Местная администрация г.о.Нальчик, ОГРН №1020700751169, г. Нальчик, ул. Кешокова, 70			население
234	г. Нальчик, ул. Кирова, 3а		покрытие бетонное, ограждение	4	1,1			ТСЖ «ЛУЧ», КБР, г. Нальчик, ул. Кирова, 3а			население
235	г. Нальчик, ул. Кирова, 5, 5а, 9, 9а, 11		покрытие бетонное, ограждение	5	1,1			Местная администрация г.о.Нальчик, ОГРН №1020700751169, г. Нальчик, ул. Кешокова, 70			население
236	г. Нальчик, ул. Кирова, 7		покрытие бетонное, ограждение	3	1,1			Местная администрация г.о.Нальчик, ОГРН №1020700751169, г. Нальчик, ул. Кешокова, 70			население
237	г. Нальчик, ул. Кирова/ ул. Б. Хмельницкого		покрытие бетонное, ограждение	4	1,1			Местная администрация г.о.Нальчик, ОГРН №1020700751169, г. Нальчик, ул. Кешокова, 70			население
238	г. Нальчик, ул. Кирова/ул. Тургенева		покрытие бетонное, ограждение	2	1,1			Местная администрация г.о.Нальчик, ОГРН №1020700751169, г. Нальчик, ул. Кешокова, 70			население
239	г. Нальчик, ул. Коллонтай, 10,14,16/ ул. Самотечная, 31, 43		покрытие бетонное, ограждение	2	1,1			ООО УК «Комфорт-Сервис», Тавкешев Гиса Бахтогарисвич, г. Нальчик, пр. Ленина, 13			население
240	г. Нальчик, ул. Коллонтай, 2, 4, 8		покрытие бетонное, ограждение	4	0.75			ООО «ОЖНЬИ», 360012, КБР, г. Нальчик, ул. Мусова, 18			население
241	г. Нальчик, ул. Корчагина, 2а		покрытие бетонное, ограждение	1	0.75			Местная администрация г.о.Нальчик, ОГРН №1020700751169, г. Нальчик, ул. Кешокова, 70			население
242	г. Нальчик, ул. Крылова/ ул. Шалушкинская		покрытие бетонное, ограждение	2	0.75			Местная администрация г.о.Нальчик, ОГРН №1020700751169, г. Нальчик, ул. Кешокова, 70			население
243	г. Нальчик, ул. Крылова, 29		покрытие бетонное, ограждение	3	1,1			Местная администрация г.о.Нальчик, ОГРН №1020700751169, г. Нальчик, ул. Кешокова, 70			население
244	г. Нальчик, ул. Крылова, 9		покрытие бетонное, ограждение	6	1,1			Местная администрация г.о.Нальчик, ОГРН №1020700751169, г. Нальчик, ул. Кешокова, 70			население
245	г. Нальчик, ул. Кулиса, 20		покрытие бетонное, ограждение	9	1,1			МКД №20-А, 36, 38 по пр.Кулиса, МКД №2 по ул. Кирова - ООО УК «Нальчик», 361334, КБР, Урванский район, г. Нарткала, ул. Халишхова, 38	МКД №20, 34 - УК «ЖИЛКОМХОЗ», Жилов Ахмед Хазритович, г. Нальчик, ул. Шортанова, 38		население
246	г. Нальчик, ул. Кулиса, 28		покрытие бетонное, ограждение	5	1,1			Местная администрация г.о.Нальчик, ОГРН №1020700751169, г. Нальчик, ул. Кешокова, 70			население
247	г. Нальчик, ул. Кулиса, 3		покрытие бетонное, ограждение	4	1,1			ООО УК «УЮТ», ИНН 0725023076, 360017, КБР, г. Нальчик, ул. Байсултанова, 4			население
248	г. Нальчик, ул. Кулиса, 5а		покрытие бетонное, ограждение	2	1,1			ТСЖ «Терем», Хауптшева Лариса Джамалдиновна, 360000, г. Нальчик, пр. Кулиса, 5а			население
249	г. Нальчик, ул. Кулиса, 7		покрытие бетонное, ограждение	3	1,1			Местная администрация г.о.Нальчик, ОГРН №1020700751169, г. Нальчик, ул. Кешокова, 70			население
250	г. Нальчик, ул. Лермонтова, 38		покрытие бетонное, ограждение	1	1,1			Местная администрация г.о.Нальчик, ОГРН №1020700751169, г. Нальчик, ул. Кешокова, 70			население
251	г. Нальчик, ул. Лермонтова, 42		покрытие бетонное, ограждение	3	1,1			Местная администрация г.о.Нальчик, ОГРН №1020700751169, г. Нальчик, ул. Кешокова, 70			население
252	г. Нальчик, ул. Летняя, 16		покрытие бетонное, ограждение	2	0.75			Местная администрация г.о.Нальчик, ОГРН №1020700751169, г. Нальчик, ул. Кешокова, 70			население

№ п/п	Адрес мест (площадок) накопления твердых коммунальных отходов	Географические координаты мест (площадок) накопления твердых коммунальных отходов	Технические характеристики мест (площадок) накопления твердых				Данные о собственниках мест (площадок) накопления твердых коммунальных отходов			Данные об источниках образования твердых коммунальных отходов, которые складываются в местах (на площадках) накопления твердых коммунальных отходов	
			сведения об используемом покрытии, ограждении, площади	количество		количество		для юридических лиц, в том числе органов государственной власти и местного самоуправления, - полное наименование и основной государственный регистрационный номер записи в Едином государственном реестре юридических лиц, фактический адрес	для индивидуальных предпринимателей - фамилия, имя, отчество, основной государственный регистрационный номер записи в Едином государственном реестре индивидуальных предпринимателей, адрес регистрации по месту жительства		для физических лиц - фамилия, имя, отчество, серия, номер и дата выдачи паспорта или иного документа, удостоверяющего личность в соответствии с законодательством Российской Федерации, адрес регистрации по месту жительства, контактные данные
				шт	м3	шт	м3				
253	г. Нальчик, ул. Малая Северная (1)		покрытие бетонное, ограждение	1	0,75			Местная администрация г.о.Нальчик, ОГРН №1020700751169, г. Нальчик, ул. Кешокова, 70			население
254	г. Нальчик, ул. Малая Северная (2)		покрытие бетонное, ограждение	2	0,75			Местная администрация г.о.Нальчик, ОГРН №1020700751169, г. Нальчик, ул. Кешокова, 70			население
255	г. Нальчик, ул. Малая Северная (3)		покрытие бетонное, ограждение	3	0,75			Местная администрация г.о.Нальчик, ОГРН №1020700751169, г. Нальчик, ул. Кешокова, 70			население
256	г. Нальчик, ул. Мальбахова, 16, 18		покрытие бетонное, ограждение	4	1,1			ООО УК «ИДАР», КБР, г. Нальчик, ул. Мальбахова, 34а			население
257	г. Нальчик, ул. Мальбахова, 17а		покрытие бетонное, ограждение	4	1,1			ООО «НОВЫЕ ТЕХНОЛОГИИ», КБР, г. Нальчик, ул. Орджоникидзе, 172			население
258	г. Нальчик, ул. Мальбахова, 28		покрытие бетонное, ограждение	5	1,1			Местная администрация г.о.Нальчик, ОГРН №1020700751169, г. Нальчик, ул. Кешокова, 70			население
259	г. Нальчик, ул. Матросова, 13		покрытие бетонное, ограждение	4	1,1			Местная администрация г.о.Нальчик, ОГРН №1020700751169, г. Нальчик, ул. Кешокова, 70			население
260	г. Нальчик, ул. Меликянца, 2, 3, 5		покрытие бетонное, ограждение	2	0,75			Местная администрация г.о.Нальчик, ОГРН №1020700751169, г. Нальчик, ул. Кешокова, 70			население
261	г. Нальчик, ул. Мечникова, 109		покрытие бетонное, ограждение	3	1,1			Местная администрация г.о.Нальчик, ОГРН №1020700751169, г. Нальчик, ул. Кешокова, 70			население
262	г. Нальчик, ул. Мечникова, 102-104		покрытие бетонное, ограждение	4	1,1			Местная администрация г.о.Нальчик, ОГРН №1020700751169, г. Нальчик, ул. Кешокова, 70			население
263	г. Нальчик, ул. Мечникова, 118		покрытие бетонное, ограждение	2	1,1			ООО УК «д.-Сервис», 360000, КБР, г. Нальчик, ул Ахохова, 190			население
264	г. Нальчик, ул. Мечникова, 157-159		покрытие бетонное, ограждение	3	1,1			ООО «ЛИДЕР-СЕРВИС», 360019, КБР, г. Нальчик, ул. Ю.А.Гагарина, 30, кв. 18			население
265	г. Нальчик, ул. Мечникова, 173-175		покрытие бетонное, ограждение	4	1,1			ООО УК «Нальчик» , 361334, КБР, Урванский район, г. Нарткала, ул. Халишхова, 38			население
266	г. Нальчик, ул. Московская (гаражи), в р-не МКД №14		покрытие бетонное, ограждение	1	1,1			Местная администрация г.о.Нальчик, ОГРН №1020700751169, г. Нальчик, ул. Кешокова, 70			население
267	г. Нальчик, ул. Московская, 10		покрытие бетонное, ограждение	3	1,1			УК Предгорный, Емжуев Лиуан Саламович, г. Нальчик, ул. Московская, 6, п. 42			население
268	г. Нальчик, ул. Московская, 10-Б (9)		покрытие бетонное, ограждение	2	1,1			Местная администрация г.о.Нальчик, ОГРН 1020700751169, Адрес : г. Нальчик, ул. Кешокова , д. 337			население
269	г. Нальчик, ул. Московская, 12		покрытие бетонное, ограждение	3	1,1			ООО УК «Нальчик» , 361334, КБР, Урванский район, г. Нарткала, ул. Халишхова, 38			население
270	г. Нальчик, ул. Московская, 14		покрытие бетонное, ограждение	3	1,1			УК Предгорный, Емжуев Лиуан Саламович, г. Нальчик, ул. Московская, д. 6, п. 42			население
271	г. Нальчик, ул. Московская, 3		покрытие бетонное, ограждение	5	1,1			Местная администрация г.о.Нальчик, ОГРН №1020700751169, г. Нальчик, ул. Кешокова, 70			население
272	г. Нальчик, ул. Московская, 5-7		покрытие бетонное, ограждение	4	1,1			Местная администрация г.о.Нальчик, ОГРН №1020700751169, г. Нальчик, ул. Кешокова, 70			население
273	г. Нальчик, ул. Московская, 2		покрытие бетонное, ограждение	7	1,1			УК Предгорный, Емжуев Лиуан Саламович, г. Нальчик, ул. Московская, 6, п. 42			население
274	г. Нальчик, ул. Московская, 6		покрытие бетонное, ограждение	6	1,1			Местная администрация г.о.Нальчик, ОГРН №1020700751169, г. Нальчик, ул. Кешокова, 70			население
275	г. Нальчик, ул. Мусова, 10, 12		покрытие бетонное, ограждение	1	1,1			МКД №12 -ООО «ОЖНЬИ», 360012, КБР, г. Нальчик, ул. Мусова, 18	МКД №10 - ООО УК «СИТИ-СЕРВИС», КБР, г. Нальчик, ул. Горького, 28		население

№ п/п	Адрес мест (площадок) накопления твердых коммунальных отходов	Географические координаты мест (площадок) накопления твердых коммунальных отходов	Технические характеристики мест (площадок) накопления твердых				Данные о собственниках мест (площадок) накопления твердых коммунальных отходов			Данные об источниках образования твердых коммунальных отходов, которые складываются в местах (на площадках) накопления твердых коммунальных отходов	
			сведения об используемом покрытии, ограждении, площади	количество		количество		для юридических лиц, в том числе органов государственной власти и местного самоуправления, - полное наименование и основной государственный регистрационный номер записи в Едином государственном реестре юридических лиц, фактический адрес	для индивидуальных предпринимателей - фамилия, имя, отчество, основной государственный регистрационный номер записи в Едином государственном реестре индивидуальных предпринимателей, адрес регистрации по месту жительства		для физических лиц - фамилия, имя, отчество, серия, номер и дата выдачи паспорта или иного документа, удостоверяющего личность в соответствии с законодательством Российской Федерации, адрес регистрации по месту жительства, контактные данные
				шт	м3	шт	м3				
276	г. Нальчик, ул. Мусова, 16, 18		покрытие бетонное, ограждение	3	1,1			Местная администрация г.о.Нальчик, ОГРН №1020700751169, г. Нальчик, ул. Кешокова, 70			население
277	г. Нальчик, ул. Мусова, 27, 29, 29а, 31, 31а/ ул. Коллонтай, 3		покрытие бетонное, ограждение	3	1,1			Местная администрация г.о.Нальчик, ОГРН №1020700751169, г. Нальчик, ул. Кешокова, 70			население
278	г. Нальчик, ул. Мусова, 2а		покрытие бетонное, ограждение	5	1,1			Местная администрация г.о.Нальчик, ОГРН №1020700751169, г. Нальчик, ул. Кешокова, 70			население
279	г. Нальчик, ул. Мусова, 35/ ул. Калинина, 264		покрытие бетонное, ограждение	2	1,1			Местная администрация г.о.Нальчик, ОГРН №1020700751169, г. Нальчик, ул. Кешокова, 70			население
280	г. Нальчик, ул. Мусова, 33, 33а, б, в		покрытие бетонное, ограждение	2	1,1			ООО «ОЖНЬИ», 360012, КБР, г. Нальчик, ул. Мусова, 18			население
281	г. Нальчик, ул. Мусова (конечка)		покрытие бетонное, ограждение	1	1,1			Местная администрация г.о.Нальчик, ОГРН №1020700751169, г. Нальчик, ул. Кешокова, 70			население
282	г. Нальчик, ул. 2-я Надречная/ул. Мусова, 18		покрытие бетонное, ограждение	3	1,1			Местная администрация г.о.Нальчик, ОГРН №1020700751169, г. Нальчик, ул. Кешокова, 70			население
283	г. Нальчик, ул. 2-я Надречная, 126а		покрытие бетонное, ограждение	6	1,1			ООО «Жилищно-зеленое хозяйство»			население
284	г. Нальчик, ул. Мусукаева, 24, 10, 10-а, 12/ ул. Кабардинская, 210		покрытие бетонное, ограждение	1	1,1			Местная администрация г.о.Нальчик, ОГРН №1020700751169, г. Нальчик, ул. Кешокова, 70			население
285	г. Нальчик, ул. Мусукаева, 26, 26а/ ул. Кабардинская, 210		покрытие бетонное, ограждение	1	1,1			Местная администрация г.о.Нальчик, ОГРН №1020700751169, г. Нальчик, ул. Кешокова, 70			население
286	г. Нальчик, ул. Мусукаева, 26, 26а/ ул. Кабардинская, 210		покрытие бетонное, ограждение	1	1,1			Местная администрация г.о.Нальчик, ОГРН №1020700751169, г. Нальчик, ул. Кешокова, 70			население
287	г. Нальчик, ул. Мусукаева, 28,36,42/ ул. Кабардинская, 212		покрытие бетонное, ограждение	1	1,1			Местная администрация г.о.Нальчик, ОГРН №1020700751169, г. Нальчик, ул. Кешокова, 70			население
288	г. Нальчик, ул. Мусукаева, 2-4/ ул. Ашурова, 34, 36, 38, 40		покрытие бетонное, ограждение	4	1,1			Местная администрация г.о.Нальчик, ОГРН №1020700751169, г. Нальчик, ул. Кешокова, 70			население
289	г. Нальчик, ул. Мусукаева, 42а, 38/ ул. Кабардинская, 212		покрытие бетонное, ограждение	3	1,1			Местная администрация г.о.Нальчик, ОГРН №1020700751169, г. Нальчик, ул. Кешокова, 70			население
290	г. Нальчик, ул. Мусукаева, 6, 8, 8а, 16, 18		покрытие бетонное, ограждение	3	1,1			МКД №8-а,18 - ООО «ТЭЗИС», КБР, г. Нальчик, ул. Ингушская, 17 МКД №16 - ЖСК «Луна», КБР, г. Нальчик, ул. Мусукаева, 16	МКД №6 - ООО «УК «ГАРАНТ-СЕРВИС», 360009, КБР, г. Нальчик, ул. Отарова, 240		население
291	г. Нальчик, ул. Нартановская, 10, 12		покрытие бетонное, ограждение	4	1,1			ТСЖ «НАДЕЖДА», КБР, г. Нальчик, ул. Нартановская, 12			население
292	г. Нальчик, ул. Нахушва, 89		покрытие бетонное, ограждение	3	1,1			Местная администрация г.о.Нальчик, ОГРН №1020700751169, г. Нальчик, ул. Кешокова, 70			население
293	г. Нальчик, ул. Нахушва, 91		покрытие бетонное, ограждение	2	1,1			ООО «ЖЭУК «ЖИЛСЕРВИС», 360051, КБР, г. Нальчик, ул. Кабардинская, 114			население
294	г. Нальчик, ул. Неделина, 17		покрытие бетонное, ограждение	4	1,1			Местная администрация г.о.Нальчик, ОГРН №1020700751169, г. Нальчик, ул. Кешокова, 70			население
295	г. Нальчик, ул. Неделина, 21		покрытие бетонное, ограждение	5	1,1			Местная администрация г.о.Нальчик, ОГРН №1020700751169, г. Нальчик, ул. Кешокова, 70			население
296	г. Нальчик, ул. Неделина, 3, 3а, 5, 5а, 7/ул. Ашурова,28		покрытие бетонное, ограждение	4	1,1			МКД №7 - ООО УК «Нальчик», 361334, КБР, Урванский район, г. Нарткала, ул. Халишхова, 38	ООО «ТЭЗИС», КБР, г. Нальчик, ул. Ингушская, д. 17		население

№ п/п	Адрес мест (площадок) накопления твердых коммунальных отходов	Географические координаты мест (площадок) накопления твердых коммунальных отходов	Технические характеристики мест (площадок) накопления твердых				Данные о собственниках мест (площадок) накопления твердых коммунальных отходов			Данные об источниках образования твердых коммунальных отходов, которые складываются в местах (на площадках) накопления твердых коммунальных отходов	
			сведения об используемом покрытии, ограждении, площади	количество		количество		для юридических лиц, в том числе органов государственной власти и местного самоуправления, - полное наименование и основной государственный регистрационный номер записи в Едином государственном реестре юридических лиц, фактический адрес	для индивидуальных предпринимателей - фамилия, имя, отчество, основной государственный регистрационный номер записи в Едином государственном реестре индивидуальных предпринимателей, адрес регистрации по месту жительства		для физических лиц - фамилия, имя, отчество, серия, номер и дата выдачи паспорта или иного документа, удостоверяющего личность в соответствии с законодательством Российской Федерации, адрес регистрации по месту жительства, контактные данные
				шт	м3	шт	м3				
297	г. Нальчик, ул. Неделина,2а, 2, 6, 6а, 8/ул. Ашурова, 10		покрытие бетонное, ограждение	6	1,1			Местная администрация г.о.Нальчик, ОГРН №1020700751169, г. Нальчик, ул. Кешокова, 70			население
298	г. Нальчик, ул. Ногмова, 42 (ЗОВД)		покрытие бетонное, ограждение	2	1,1			Местная администрация г.о.Нальчик, ОГРН №1020700751169, г. Нальчик, ул. Кешокова, 70			население
299	г. Нальчик, ул. Ногмова, 31 (две точки)		покрытие бетонное, ограждение	7	1,1			ООО «ЖЗУК «ЖИЛСЕРВИС», 360051, КБР, г. Нальчик, ул. Кабардинская, 114			население
300	г. Нальчик, ул. Ногмова, 43		покрытие бетонное, ограждение	3	1,1			ООО «ЛИДЕР-СЕРВИС», 360019, КБР, г. Нальчик, ул. Ю.А.Гагарина, 30, кв. 18			население
301	г. Нальчик, ул. Ногмова, 62		покрытие бетонное, ограждение	3	1,1			частная собственность			Компания « Айбиси»
302	г. Нальчик, ул. Ногмова, 68, 70		покрытие бетонное, ограждение	3	1,1			ООО УК «Нальчик» , 361334, КБР, Урванский район, г. Нарткала, ул. Халишхова, 38			население
303	г. Нальчик, ул. Ногмова, 69, 71		покрытие бетонное, ограждение	2	1,1			Местная администрация г.о.Нальчик, ОГРН №1020700751169, г. Нальчик, ул. Кешокова, 70			население
304	г. Нальчик, ул. Ногмова, 74, 76		покрытие бетонное, ограждение	2	1,1			ООО УК «Авангард», КБР, г. Нальчик, ул. Ногмова, 63	ТСН «НОГМОВА-76» , 360004, КБР, г. Нальчик, ул. Ногмова, 76		население
305	г. Нальчик, ул. Ногмова, 75-77		покрытие бетонное, ограждение	3	1,1			МКД №7 - ООО УК «Нальчик» , 361334, КБР, Урванский район, г. Нарткала, ул. Халишхова, 38			население
306	г. Нальчик, ул. Ногмова, 78-80		покрытие бетонное, ограждение	2	1,1			МКД №7 - ООО УК «Нальчик» , 361334, КБР, Урванский район, г. Нарткала, ул. Халишхова, 38			население
307	г. Нальчик, ул. Ногмова, 87-89		покрытие бетонное, ограждение	5	1,1			Местная администрация г.о.Нальчик, ОГРН №1020700751169, г. Нальчик, ул. Кешокова, 70			население
308	г. Нальчик, ул. Ногмова, 35/ ул. Пушкина, 89		покрытие бетонное, ограждение	2	1,1			ООО «ЖЗУК «ЖИЛСЕРВИС», 360051, КБР, г. Нальчик, ул. Кабардинская, 114			население
309	г. Нальчик, ул. Осетинская, 127		покрытие бетонное, ограждение	7	1,1			ООО «НОВЫЕ ТЕХНОЛОГИИ», КБР, г. Нальчик, ул. Орджоникидзе, 172			население
310	г. Нальчик, ул. Осетинская, 132		покрытие бетонное, ограждение	1	0,75			Филиал ОАО «РЖД»			население
311	г. Нальчик, ул. Осетинская, 144/5		покрытие бетонное, ограждение	1	1,1			Местная администрация г.о.Нальчик, ОГРН №1020700751169, г. Нальчик, ул. Кешокова, 70			население
312	г. Нальчик, ул. Осетинская, 144/1		покрытие бетонное, ограждение	2	1,1			Местная администрация г.о.Нальчик, ОГРН №1020700751169, г. Нальчик, ул. Кешокова, 70			население
313	г. Нальчик, ул. Осетинская, 146		покрытие бетонное, ограждение	3	1,1			Местная администрация г.о.Нальчик, ОГРН №1020700751169, г. Нальчик, ул. Кешокова, 70			население
314	г. Нальчик, ул. Осипенко, 20, 20 к 1, 2		покрытие бетонное, ограждение	3	1,1			ООО УК «СТАЛОН», 360016, КБР, г. Нальчик, ул. Мальбахова, 32, кв. 1			население
315	г. Нальчик, ул. Пачева, 18/ул. Кешокова, 85		покрытие бетонное, ограждение	2	1,1			МКД №7 - ООО УК «Нальчик» , 361334, КБР, Урванский район, г. Нарткала, ул. Халишхова, 38			население
316	г. Нальчик, ул. Пачева, 47		покрытие бетонное, ограждение	1	0,75			частная собственность			ресторан «Ностальжи»
317	г. Нальчик, ул. Пачева (баня)		покрытие бетонное, ограждение	2	1,1			частная собственность			баня

№ п/п	Адрес мест (площадок) накопления твердых коммунальных отходов	Географические координаты мест (площадок) накопления твердых коммунальных отходов	Технические характеристики мест (площадок) накопления твердых				Данные о собственниках мест (площадок) накопления твердых коммунальных отходов			Данные об источниках образования твердых коммунальных отходов, которые складываются в местах (на площадках) накопления твердых коммунальных отходов	
			сведения об используемом покрытии, ограждении, площади	количество		количество		для юридических лиц, в том числе органов государственной власти и местного самоуправления, - полное наименование и основной государственный регистрационный номер записи в Едином государственном реестре юридических лиц, фактический адрес	для индивидуальных предпринимателей - фамилия, имя, отчество, основной государственный регистрационный номер записи в Едином государственном реестре индивидуальных предпринимателей, адрес регистрации по месту жительства		для физических лиц - фамилия, имя, отчество, серия, номер и дата выдачи паспорта или иного документа, удостоверяющего личность в соответствии с законодательством Российской Федерации, адрес регистрации по месту жительства, контактные данные
				шт	м3	шт	м3				
318	г. Нальчик, ул. Пачева, 71, 75, 75а, 63а		покрытие бетонное, ограждение	3	1,1			ООО УК «Нальчик» , 361334, КБР, Урванский район, г. Нарткала, ул. Халишкова, 38	ООО «ЖОУК «ЖИЛСЕРВИС», 360051, КБР, г. Нальчик, ул. Кабардинская, 114	население	
319	г. Нальчик, ул. Площадь Коммунаров, 15		покрытие бетонное, ограждение	4	1,1			Местная администрация г.о.Нальчик, ОГРН №1020700751169, г. Нальчик, ул. Кешокова, 70		население, магазины	
320	г. Нальчик, ул. Площадь Коммунаров,7 (две точки)		покрытие бетонное, ограждение	7	1,1			ООО «ЖОУК «ЖИЛСЕРВИС», 360051, КБР, г. Нальчик, ул. Кабардинская, 114		население	
321	г. Нальчик, ул. Профсоюзная, 210д		покрытие бетонное, ограждение	2	1,1			ООО «УПРАВЛЯЮЩАЯ КОМПАНИЯ «БЕЛЫЙ д.», КБР, г. Нальчик, ул. А.А.Кадырова, 15а		население	
322	г. Нальчик, ул. Профсоюзная, 212, 210, 214		покрытие бетонное, ограждение	2	1,1			ООО «Мегаполис», КБР, г. Нальчик, кп. Вольный Аул, ул. Калмыкова, 233		население	
323	г. Нальчик, ул. Профсоюзная, 220б, 220в		покрытие бетонное, ограждение	4	1,1			Местная администрация г.о.Нальчик, ОГРН №1020700751169, г. Нальчик, ул. Кешокова, 70		население	
324	г. Нальчик, ул. Профсоюзная, 220, 218		покрытие бетонное, ограждение	3	1,1			ООО «Мегаполис», КБР, г. Нальчик, кп. Вольный Аул, ул. Калмыкова, 233		население	
325	г. Нальчик, ул. Профсоюзная, 222		покрытие бетонное, ограждение	4	1,1			ООО ЖОУК «Альтернатива»		население	
326	г. Нальчик, ул. Профсоюзная, 222б, 220г		покрытие бетонное, ограждение	3	1,1			ООО «Мегаполис», КБР, г. Нальчик, кп. Вольный Аул, ул. Калмыкова, 233		население	
327	г. Нальчик, ул. Профсоюзная, 224		покрытие бетонное, ограждение	3	1,1			Местная администрация г.о.Нальчик, ОГРН №1020700751169, г. Нальчик, ул. Кешокова, 70		население	
328	г. Нальчик, ул. Профсоюзная, 224а		покрытие бетонное, ограждение	3	1,1			ООО «Мегаполис», КБР, г. Нальчик, кп. Вольный Аул, ул. Калмыкова, 233		население	
329	г. Нальчик, ул. Профсоюзная, 230		покрытие бетонное, ограждение	2	1,1			Местная администрация г.о.Нальчик, ОГРН №1020700751169, г. Нальчик, ул. Кешокова, 70		население	
330	г. Нальчик, ул. Бр.Амшковых		покрытие бетонное, ограждение	1	1,1			Местная администрация г.о.Нальчик, ОГРН №1020700751169, г. Нальчик, ул. Кешокова, 70		население	
331	г. Нальчик, ул. Профсоюзная, 232		покрытие бетонное, ограждение	3	0,75			ООО «Мегаполис», КБР, г. Нальчик, кп. Вольный Аул, ул. Калмыкова, 233		население	
332	г. Нальчик, ул. Профсоюзная, 23б, 234		покрытие бетонное, ограждение	3	1,1			Местная администрация г.о.Нальчик, ОГРН №1020700751169, г. Нальчик, ул. Кешокова, 70		население	
333	г. Нальчик, ул. Прохладненское шоссе, 5 (5км)		покрытие бетонное, ограждение	3	1,1			Местная администрация г.о.Нальчик, ОГРН №1020700751169, г. Нальчик, ул. Кешокова, 70		население	
334	г. Нальчик, ул. Прохладненское шоссе, 7 (5км)		покрытие бетонное, ограждение	2	1,1			Местная администрация г.о.Нальчик, ОГРН №1020700751169, г. Нальчик, ул. Кешокова, 70		население	
335	г. Нальчик, ул. Пушкина, 23		покрытие бетонное, ограждение	2	1,1			ООО «ЖОУК «ЖИЛСЕРВИС», 360051, КБР, г. Нальчик, ул. Кабардинская, 114		население	
336	г. Нальчик, ул. Пушкина, 36		покрытие бетонное, ограждение	2	1,1			Местная администрация г.о.Нальчик, ОГРН 1020700751169, Адрес : г. Нальчик, ул. Кешокова , д. 405		население	
337	г. Нальчик, ул. Пушкина, 60		покрытие бетонное, ограждение	1	1,1			ООО УК «Комфорт–Сервис», Тавкешев Гиса Бахтогариевич, г. Нальчик, пр. Ленина, 13		население	

№ п/п	Адрес мест (площадок) накопления твердых коммунальных отходов	Географические координаты мест (площадок) накопления твердых коммунальных отходов	Технические характеристики мест (площадок) накопления твердых				Данные о собственниках мест (площадок) накопления твердых коммунальных отходов			Данные об источниках образования твердых коммунальных отходов, которые складываются в местах (на площадках) накопления твердых коммунальных отходов	
			сведения об используемом покрытии, ограждении, площади	количество		количество		для юридических лиц, в том числе органов государственной власти и местного самоуправления, - полное наименование и основной государственный регистрационный номер записи в Едином государственном реестре юридических лиц, фактический адрес	для индивидуальных предпринимателей - фамилия, имя, отчество, основной государственный регистрационный номер записи в Едином государственном реестре индивидуальных предпринимателей, адрес регистрации по месту жительства		для физических лиц - фамилия, имя, отчество, серия, номер и дата выдачи паспорта или иного документа, удостоверяющего личность в соответствии с законодательством Российской Федерации, адрес регистрации по месту жительства, контактные данные
				шт	м3	шт	м3				
338	г. Нальчик, ул. Пушкина/ ул. Лермонтова, 16		покрытие бетонное, ограждение	4	1,1			ООО «ЖОУК «ЖИЛСЕРВИС», 360051, КБР, г. Нальчик, ул. Кабардинская, 114		население	
339	г. Нальчик, ул. Рыбалко		покрытие бетонное, ограждение	3	1,1			Местная администрация г.о.Нальчик, ОГРН №1020700751169, г. Нальчик, ул. Кешокова, 70		население	
340	г. Нальчик, ул. Самотечная, 33а, 31, 35, 35а, 37, 39		покрытие бетонное, ограждение	4	1,1			Местная администрация г.о.Нальчик, ОГРН №1020700751169, г. Нальчик, ул. Кешокова, 70		население	
341	г. Нальчик, ул. Свободы, 16		покрытие бетонное, ограждение	3	1,1			Местная администрация г.о.Нальчик, ОГРН №1020700751169, г. Нальчик, ул. Кешокова, 70		население	
342	г. Нальчик, ул. Мовсисяна, 2		покрытие бетонное, ограждение	2	1,1			Местная администрация г.о.Нальчик, ОГРН №1020700751169, г. Нальчик, ул. Кешокова, 70		население	
343	г. Нальчик, ул. Мовсисяна (химчистка)		покрытие бетонное, ограждение	4	1,1			Местная администрация г.о.Нальчик, ОГРН №1020700751169, г. Нальчик, ул. Кешокова, 70		население	
344	г. Нальчик, ул. Мовсисяна, 6		покрытие бетонное, ограждение	2	1,1			МУП «Муниципальная управляющая компания», 360012, КБР, г. Нальчик, ул Мусова, 18		население	
345	г. Нальчик, ул. Мовсисяна, 21 (1 точка)		покрытие бетонное, ограждение	4	1,1			Местная администрация г.о.Нальчик, ОГРН №1020700751169, г. Нальчик, ул. Кешокова, 70		население	
346	г. Нальчик, ул. Мовсисяна, 7 (2 точка)		покрытие бетонное, ограждение	5	1,1			МКД №7 - ООО УК «Нальчик», 361334, КБР, Урванский район, г. Нарткала, ул. Халишхова, 38	МКД №3, 5 - ООО УК «Феникс», КБР, г. Нальчик, ул. Кабардинская, д. 155	население	
347	г. Нальчик, ул. Мовсисяна, 18 (3 точка)		покрытие бетонное, ограждение	4	1,1			Местная администрация г.о.Нальчик, ОГРН 1020700751169, Адрес : г. Нальчик, ул. Кешокова , д. 416		население	
348	г. Нальчик, ул. Кешокова, 77		покрытие бетонное, ограждение	2	1,1			частная собственность		население, кафе, салон красоты, аптека	
349	г. Нальчик, ул. Кешокова, 94		покрытие бетонное, ограждение	2	1,1			ООО УК «Нальчик», 361334, КБР, Урванский район, г. Нарткала, ул. Халишхова, 38		население	
350	г. Нальчик, ул. Суворова, 192/ул. Ново-Шевченко		покрытие бетонное, ограждение	3	1,1			Местная администрация г.о.Нальчик, ОГРН №1020700751169, г. Нальчик, ул. Кешокова, 70		население	
351	г. Нальчик, ул. Суворова, 12		покрытие бетонное, ограждение	3	1,1			Местная администрация г.о.Нальчик, ОГРН №1020700751169, г. Нальчик, ул. Кешокова, 70		население	
352	г. Нальчик, ул. Суворова, 8		покрытие бетонное, ограждение	2	1,1			Местная администрация г.о.Нальчик, ОГРН №1020700751169, г. Нальчик, ул. Кешокова, 70		население	
353	г. Нальчик, ул. Суворова/ ул. Революционная		покрытие бетонное, ограждение	2	1,1			Местная администрация г.о.Нальчик, ОГРН №1020700751169, г. Нальчик, ул. Кешокова, 70		население	
354	г. Нальчик, ул. Суворова/ул. Коммунистическая		покрытие бетонное, ограждение	2	1,1			Местная администрация г.о.Нальчик, ОГРН №1020700751169, г. Нальчик, ул. Кешокова, 70		население	
355	г. Нальчик, Тырнаузский проезд, 4-6		покрытие бетонное, ограждение	6	1,1			Местная администрация г.о.Нальчик, ОГРН №1020700751169, г. Нальчик, ул. Кешокова, 70		население	
356	г. Нальчик, ул. Т.Идарова (горзеленхоз)		покрытие бетонное, ограждение	6	1,1			Местная администрация г.о.Нальчик, ОГРН №1020700751169, г. Нальчик, ул. Кешокова, 70		население	
357	г. Нальчик, ул. Т.Идарова, 16		покрытие бетонное, ограждение	1	1,1			Местная администрация г.о.Нальчик, ОГРН №1020700751169, г. Нальчик, ул. Кешокова, 70		население	
358	г. Нальчик, ул. Т.Идарова, 133-135		покрытие бетонное, ограждение	3	1,1			Местная администрация г.о.Нальчик, ОГРН №1020700751169, г. Нальчик, ул. Кешокова, 70		население	
359	г. Нальчик, ул. Т.Идарова, 160		покрытие бетонное, ограждение	5	0,75			Местная администрация г.о.Нальчик, ОГРН №1020700751169, г. Нальчик, ул. Кешокова, 70		население	
360	г. Нальчик, ул. Т.Идарова, 162		покрытие бетонное, ограждение	6	0,75			ООО УК «СТАЛОН», 360016, КБР, г. Нальчик, ул. Мальбахова, 32, кв. 1		население	

№ п/п	Адрес мест (площадок) накопления твердых коммунальных отходов	Географические координаты мест (площадок) накопления твердых коммунальных отходов	Технические характеристики мест (площадок) накопления твердых				Данные о собственниках мест (площадок) накопления твердых коммунальных отходов			Данные об источниках образования твердых коммунальных отходов, которые складываются в местах (на площадках) накопления твердых коммунальных отходов	
			сведения об используемом покрытии, ограждении, площади	количество		количество		для юридических лиц, в том числе органов государственной власти и местного самоуправления, - полное наименование и основной государственный регистрационный номер записи в Едином государственном реестре юридических лиц, фактический адрес	для индивидуальных предпринимателей - фамилия, имя, отчество, основной государственный регистрационный номер записи в Едином государственном реестре индивидуальных предпринимателей, адрес регистрации по месту жительства		для физических лиц - фамилия, имя, отчество, серия, номер и дата выдачи паспорта или иного документа, удостоверяющего личность в соответствии с законодательством Российской Федерации, адрес регистрации по месту жительства, контактные данные
				шт	м3	шт	м3				
361	г. Нальчик, ул. Т.Идарова, 164		покрытие бетонное, ограждение	1	0,75			ООО УК «СИТИ-СЕРВИС», КБР, г. Нальчик, ул. Горького, 28		население	
362	г. Нальчик, ул. Т.Идарова, 166-168		покрытие бетонное, ограждение	6	1,1			Местная администрация г.о.Нальчик, ОГРН №1020700751169, г. Нальчик, ул. Кешокова, 70		население	
363	г. Нальчик, ул. Т.Идарова, 170		покрытие бетонное, ограждение	4	1,1			Местная администрация г.о.Нальчик, ОГРН №1020700751169, г. Нальчик, ул. Кешокова, 70		население	
364	г. Нальчик, ул. Т.Идарова, 174 (химчистка)		покрытие бетонное, ограждение	4	1,1			Местная администрация г.о.Нальчик, ОГРН №1020700751169, г. Нальчик, ул. Кешокова, 70		население	
365	г. Нальчик, ул. Т.Идарова, 178		покрытие бетонное, ограждение	4	1,1			Местная администрация г.о.Нальчик, ОГРН №1020700751169, г. Нальчик, ул. Кешокова, 70		население	
366	г. Нальчик, ул. Т.Идарова, 2,4		покрытие бетонное, ограждение	1	1,1			ООО «УК «ГАРАНТ-СЕРВИС», 360009, КБР, г. Нальчик, ул. Отарова, 240		население	
367	г. Нальчик, ул. Т.Идарова, 203		покрытие бетонное, ограждение	3	1,1			ООО УК «ИДАР», КБР, г. Нальчик, ул. Мальбахова, 34а		население	
368	г. Нальчик, ул. Т.Идарова, 211		покрытие бетонное, ограждение	5	1,1			Местная администрация г.о.Нальчик, ОГРН №1020700751169, г. Нальчик, ул. Кешокова, 70		население	
369	г. Нальчик, ул. Т.Идарова, 2а		покрытие бетонное, ограждение	2	1,1			ООО УК «Оптимум», ИНН 0726016561, 360016, КБР, г. Нальчик, ул. Эльбрусская, 19, кор. А		население	
370	г. Нальчик, ул. Т.Идарова, 34, 34а		покрытие бетонное, ограждение	4	1,1			ООО «ОЖНЬИЙ», 360012, КБР, г. Нальчик, ул. Мусова, 18	ООО «УК «ГАРАНТ-СЕРВИС», 360009, КБР, г. Нальчик, ул. Отарова, 240	население, автомагазин «Самурай»	
371	г. Нальчик, ул. Т.Идарова, 56а, б, в		покрытие бетонное, ограждение	2	1,1			Местная администрация г.о.Нальчик, ОГРН №1020700751169, г. Нальчик, ул. Кешокова, 70		население	
372	г. Нальчик, ул. Т.Идарова, 56г		покрытие бетонное, ограждение	1	1,1			Местная администрация г.о.Нальчик, ОГРН №1020700751169, г. Нальчик, ул. Кешокова, 70		население	
373	г. Нальчик, ул. Т.Идарова, 54а		покрытие бетонное, ограждение	3	1,1			ООО «ЖЭХ»		население	
374	г. Нальчик, ул. Т.Идарова, 3		покрытие бетонное, ограждение	3	1,1			1 контейнер магазин «Русалина» - Кушков Х.К.	4 контейнера - ООО «УК «ГАРАНТ-СЕРВИС», 360009, КБР, г. Нальчик, ул. Отарова, 240	население	
375	г. Нальчик, ул. Тарчокова, 16-18		покрытие бетонное, ограждение	3	1,1			Местная администрация г.о.Нальчик, ОГРН №1020700751169, г. Нальчик, ул. Кешокова, 70		население	
376	г. Нальчик, ул. Тарчокова, 2а		покрытие бетонное, ограждение	2	0,75			Местная администрация г.о.Нальчик, ОГРН №1020700751169, г. Нальчик, ул. Кешокова, 70		население	
377	г. Нальчик, ул. Тарчокова, 25а		покрытие бетонное, ограждение	5	1,1			Местная администрация г.о.Нальчик, ОГРН №1020700751169, г. Нальчик, ул. Кешокова, 70		население	
378	г. Нальчик, ул. Тарчокова, 28		покрытие бетонное, ограждение	6	1,1			Местная администрация г.о.Нальчик, ОГРН №1020700751169, г. Нальчик, ул. Кешокова, 70		население	
379	г. Нальчик, ул. Тарчокова, 30		покрытие бетонное, ограждение	5	1,1			Местная администрация г.о.Нальчик, ОГРН №1020700751169, г. Нальчик, ул. Кешокова, 70		население	
380	г. Нальчик, ул. Тарчокова, 54а		покрытие бетонное, ограждение	4	1,1			Местная администрация г.о.Нальчик, ОГРН №1020700751169, г. Нальчик, ул. Кешокова, 70		население	
381	г. Нальчик, ул. Тарчокова, 54б		покрытие бетонное, ограждение	4	1,1			ООО УК «Комфорт-Сервис», Тавкшеев Гиса Бахтогариевич, г. Нальчик, пр. Ленина, 13		население	

№ п/п	Адрес мест (площадок) накопления твердых коммунальных отходов	Географические координаты мест (площадок) накопления твердых коммунальных отходов	Технические характеристики мест (площадок) накопления твердых				Данные о собственниках мест (площадок) накопления твердых коммунальных отходов			Данные об источниках образования твердых коммунальных отходов, которые складываются в местах (на площадках) накопления твердых коммунальных отходов	
			сведения об используемом покрытии, ограждении, площади	количество		количество		для юридических лиц, в том числе органов государственной власти и местного самоуправления, - полное наименование и основной государственный регистрационный номер записи в Едином государственном реестре юридических лиц, фактический адрес	для индивидуальных предпринимателей - фамилия, имя, отчество, основной государственный регистрационный номер записи в Едином государственном реестре индивидуальных предпринимателей, адрес регистрации по месту жительства		для физических лиц - фамилия, имя, отчество, серия, номер и дата выдачи паспорта или иного документа, удостоверяющего личность в соответствии с законодательством Российской Федерации, адрес регистрации по месту жительства, контактные данные
				шт	м3	шт	м3				
382	г. Нальчик, ул. Тарчокова, 54в		покрытие бетонное, ограждение	3	1,1			УК Предгорный, Емкужев Лиуан Саламович, г. Нальчик, ул. Московская, 6, п. 42			население
383	г. Нальчик, ул. Тарчокова, 54г		покрытие бетонное, ограждение	6	1,1			ЖСК «Инициатива», Гаврилова Ирина Викторовна, г.о. Нальчик, ул. Тарчокова, 54 г			население
384	г. Нальчик, ул. Тарчокова, 54д		покрытие бетонное, ограждение	3	1,1			ТСЖ «Доверие», Гогуюкова Асият Жабраиловна, г. Нальчик, ул. Тарчокова, 58/103			население
385	г. Нальчик, ул. Тарчокова, 56		покрытие бетонное, ограждение	5	1,1			Местная администрация г.о.Нальчик, ОГРН №1020700751169, г. Нальчик, ул. Кешокова, 70			население
386	г. Нальчик, ул. Тарчокова, 58 (2 площадки)		покрытие бетонное, ограждение	6	1,1			Местная администрация г.о.Нальчик, ОГРН №1020700751169, г. Нальчик, ул. Кешокова, 70			население
387	г. Нальчик, ул. Толстого, 163/ул. Чернышевского		покрытие бетонное, ограждение	4	1,1			Местная администрация г.о.Нальчик, ОГРН №1020700751169, г. Нальчик, ул. Кешокова, 70			население
388	г. Нальчик, ул. Толстого, 180б		покрытие бетонное, ограждение	2	1,1			Местная администрация г.о.Нальчик, ОГРН №1020700751169, г. Нальчик, ул. Кешокова, 70			население
389	г. Нальчик, ул. Толстого, 188		покрытие бетонное, ограждение	2	1,1			Местная администрация г.о.Нальчик, ОГРН №1020700751169, г. Нальчик, ул. Кешокова, 70			население
390	г. Нальчик, ул. Толстого, 98-а		покрытие бетонное, ограждение	2	1,1			Местная администрация г.о.Нальчик, ОГРН №1020700751169, г. Нальчик, ул. Кешокова, 70			население
391	г. Нальчик, ул. Толстого/ул. Пачева		покрытие бетонное, ограждение	2	1,1			Местная администрация г.о.Нальчик, ОГРН №1020700751169, г. Нальчик, ул. Кешокова, 70			население
392	г. Нальчик, ул. Туриста, 74-а,74-б/ ул. Урванская		покрытие бетонное, ограждение	4	1,1			Местная администрация г.о.Нальчик, ОГРН №1020700751169, г. Нальчик, ул. Кешокова, 70			население
393	г. Нальчик, ул. Убыска (ряд с Замком Иф)		покрытие бетонное, ограждение	2	1,1			Местная администрация г.о.Нальчик, ОГРН №1020700751169, г. Нальчик, ул. Кешокова, 70			население
394	г. Нальчик, ул. Бр.Кушковых (конечка)		покрытие бетонное, ограждение	2	1,1			Местная администрация г.о.Нальчик, ОГРН №1020700751169, г. Нальчик, ул. Кешокова, 70			население
395	г. Нальчик, ул. Фурманова, 6		покрытие бетонное, ограждение	1	1,1			Местная администрация г.о.Нальчик, ОГРН №1020700751169, г. Нальчик, ул. Кешокова, 70			население
396	г. Нальчик, ул. Фурманова, 12-а,б,в		покрытие бетонное, ограждение	4	1,1			Местная администрация г.о.Нальчик, ОГРН №1020700751169, г. Нальчик, ул. Кешокова, 70			население
397	г. Нальчик, ул. Фурманова, 14		покрытие бетонное, ограждение	2	1,1			Местная администрация г.о.Нальчик, ОГРН №1020700751169, г. Нальчик, ул. Кешокова, 70			население
398	г. Нальчик, ул. Фучика, 1-3		покрытие бетонное, ограждение	2	1,1			Местная администрация г.о.Нальчик, ОГРН №1020700751169, г. Нальчик, ул. Кешокова, 70			население
399	г. Нальчик, ул. Хуранова (МФИ)		покрытие бетонное, ограждение	2	1,1			частная			МФИ
400	г. Нальчик, ул. Хуранова, 4		покрытие бетонное, ограждение	4	1,1			Местная администрация г.о.Нальчик, ОГРН №1020700751169, г. Нальчик, ул. Кешокова, 70			население
401	г. Нальчик, ул. Циолковского, 3		покрытие бетонное, ограждение	3	1,1			Местная администрация г.о.Нальчик, ОГРН №1020700751169, г. Нальчик, ул. Кешокова, 70			население
402	г. Нальчик, ул. Чайковского, 16		покрытие бетонное, ограждение	2	1,1			Местная администрация г.о.Нальчик, ОГРН №1020700751169, г. Нальчик, ул. Кешокова, 70			население
403	г. Нальчик, ул. Чайковского, 73		покрытие бетонное, ограждение	3	1,1			Местная администрация г.о.Нальчик, ОГРН №1020700751169, г. Нальчик, ул. Кешокова, 70			население
404	г. Нальчик, ул. Чернышевского, 89 (напротив д.94)		покрытие бетонное, ограждение	1	1,1			Местная администрация г.о.Нальчик, ОГРН №1020700751169, г. Нальчик, ул. Кешокова, 70			население

№ п/п	Адрес мест (площадок) накопления твердых коммунальных отходов	Географические координаты мест (площадок) накопления твердых коммунальных отходов	Технические характеристики мест (площадок) накопления твердых				Данные о собственниках мест (площадок) накопления твердых коммунальных отходов			Данные об источниках образования твердых коммунальных отходов, которые складываются в местах (на площадках) накопления твердых коммунальных отходов	
			сведения об используемом покрытии, ограждении, площади	количество		количество		для юридических лиц, в том числе органов государственной власти и местного самоуправления, - полное наименование и основной государственный регистрационный номер записи в Едином государственном реестре юридических лиц, фактический адрес	для индивидуальных предпринимателей - фамилия, имя, отчество, основной государственный регистрационный номер записи в Едином государственном реестре индивидуальных предпринимателей, адрес регистрации по месту жительства		для физических лиц - фамилия, имя, отчество, серия, номер и дата выдачи паспорта или иного документа, удостоверяющего личность в соответствии с законодательством Российской Федерации, адрес регистрации по месту жительства, контактные данные
шт	м3	шт		м3							
405	г. Нальчик, ул. Чернышевского, 95а		покрытие бетонное, ограждение	1	1,1			Местная администрация г.о.Нальчик, ОГРН №1020700751169, г. Нальчик, ул. Кешокова, 70			население
406	г. Нальчик, ул. Чернышевского, 133		покрытие бетонное, ограждение	1	1,1			Местная администрация г.о.Нальчик, ОГРН №1020700751169, г. Нальчик, ул. Кешокова, 70			население
407	г. Нальчик, ул. Чернышевского, 177		покрытие бетонное, ограждение	3	1,1			ТЦ «Среда», частная собственность			ТЦ «Среда», торговые объекты, частный сектор
408	г. Нальчик, ул. Чернышевского, 195 (Лотус)		покрытие бетонное, ограждение	3	1,1			ООО УК «Оптимум», Аршисва Эльмира Витальевна, ИНН №0726016561, 360016, КБР, г. Нальчик, ул. Эльбрусская, 19, кор. А			население
409	г. Нальчик, ул. Чернышевского, 197 (тулик)		покрытие бетонное, ограждение	2	1,1			Местная администрация г.о.Нальчик, ОГРН №1020700751169, г. Нальчик, ул. Кешокова, 70			население
410	г. Нальчик, ул. Чернышевского, 201		покрытие бетонное, ограждение	6	1,1			Местная администрация г.о.Нальчик, ОГРН №1020700751169, г. Нальчик, ул. Кешокова, 70			население
411	г. Нальчик, ул. Чернышевского, 212		покрытие бетонное, ограждение	2	1,1			Местная администрация г.о.Нальчик, ОГРН №1020700751169, г. Нальчик, ул. Кешокова, 70			население
412	г. Нальчик, ул. Чернышевского, 210/ул. Осипенко		покрытие бетонное, ограждение	2	1,1			Местная администрация г.о.Нальчик, ОГРН №1020700751169, г. Нальчик, ул. Кешокова, 70			население
413	г. Нальчик, ул. Чернышевского, 268, 270, 272, 274, 276, 278		покрытие бетонное, ограждение	8	1,1			Местная администрация г.о.Нальчик, ОГРН №1020700751169, г. Нальчик, ул. Кешокова, 70			население
414	г. Нальчик, ул. Шалушкинская, 5		покрытие бетонное, ограждение	1	1,1			Местная администрация г.о.Нальчик, ОГРН №1020700751169, г. Нальчик, ул. Кешокова, 70			население
415	г. Нальчик, ул. Шалушкинская, 3		покрытие бетонное, ограждение	1	1,1			ООО «ЖЭУК «ЖИЛСЕРВИС», 360051, КБР, г. Нальчик, ул. Кабардинская, 114			население
416	г. Нальчик, ул. Шогенова, 16		покрытие бетонное, ограждение	1	1,1			ООО «Мегаполис», КБР, г. Нальчик, кп. Вольный Аул, ул. Калмыкова, 233			население
417	г. Нальчик, ул. Шогенова, 18		покрытие бетонное, ограждение	2	1,1			ООО «Мегаполис», КБР, г. Нальчик, кп. Вольный Аул, ул. Калмыкова, 233			население
418	г. Нальчик, ул. Шогенова, 20		покрытие бетонное, ограждение	2	1,1			ООО «Мегаполис», КБР, г. Нальчик, кп. Вольный Аул, ул. Калмыкова, 233			население
419	г. Нальчик, ул. Шогенова, 22		покрытие бетонное, ограждение	4	1,1			Местная администрация г.о.Нальчик, ОГРН №1020700751169, г. Нальчик, ул. Кешокова, 70			население
420	г. Нальчик, ул. Шогенова, 24		покрытие бетонное, ограждение	2	1,1			Местная администрация г.о.Нальчик, ОГРН №1020700751169, г. Нальчик, ул. Кешокова, 70			население
421	г. Нальчик, ул. Шогенова, 16/24		покрытие бетонное, ограждение	1	1,1			Непосредственное управление			население
422	г. Нальчик, ул. Шогенова, 4		покрытие бетонное, ограждение	4	1,1			ТСЖ «БЕРЕГ- 1», 360032, КБР, г. Нальчик, ул Шогенова, 4, кв. 153			население
423	г. Нальчик, ул. Шогенова, 6		покрытие бетонное, ограждение	4	1,1			ООО «УК «ГАРАНТ-СЕРВИС», 360009, КБР, г. Нальчик, ул. Отарова, 240			население
424	г. Нальчик, ул. Шогенова, 8/ ул. 2-ой Таманской дивизии, 462		покрытие бетонное, ограждение	4	1,1			Местная администрация г.о.Нальчик, ОГРН №1020700751169, г. Нальчик, ул. Кешокова, 70	2 контейнера - ИП Шукар Дана, ИНН 072500736397		население, торговые объекты

№ п/п	Адрес мест (площадок) накопления твердых коммунальных отходов	Географические координаты мест (площадок) накопления твердых коммунальных отходов	Технические характеристики мест (площадок) накопления твердых				Данные о собственниках мест (площадок) накопления твердых коммунальных отходов			Данные об источниках образования твердых коммунальных отходов, которые складываются в местах (на площадках) накопления твердых коммунальных отходов	
			сведения об используемом покрытии, ограждении, площади	количество		количество		для юридических лиц, в том числе органов государственной власти и местного самоуправления, - полное наименование и основной государственный регистрационный номер записи в Едином государственном реестре юридических лиц, фактический адрес	для индивидуальных предпринимателей - фамилия, имя, отчество, основной государственный регистрационный номер записи в Едином государственном реестре индивидуальных предпринимателей, адрес регистрации по месту жительства		для физических лиц - фамилия, имя, отчество, серия, номер и дата выдачи паспорта или иного документа, удостоверяющего личность в соответствии с законодательством Российской Федерации, адрес регистрации по месту жительства, контактные данные
				шт	м3	шт	м3				
425	г. Нальчик, ул. Шортанова, 9-11		покрытие бетонное, ограждение	5	1,1			ООО УК «Комфорт-Сервис», Тавкешев Гиса Бахтогарисвич, г. Нальчик, пр. Ленина, 13	ООО УК «Нальчик», 361334, КБР, Урванский район, г. Нарткала, ул. Халишхова, 38	население	
426	г. Нальчик, ул. Шортанова, 26		покрытие бетонное, ограждение	3	0,75			Местная администрация г.о.Нальчик, ОГРН №1020700751169, г. Нальчик, ул. Кешокова, 70		население	
427	г. Нальчик, ул. Щаденко, 22		покрытие бетонное, ограждение	6	1,1			Местная администрация г.о.Нальчик, ОГРН №1020700751169, г. Нальчик, ул. Кешокова, 70		население	
428	г. Нальчик, ул. Щаденко, 25		покрытие бетонное, ограждение	1	0,75			ООО УК «СТАЛОН», 360016, КБР, г. Нальчик, ул. Мальбахова, 32, кв. 1		население	
429	г. Нальчик, ул. Щаденко, 28а		покрытие бетонное, ограждение	3	1,1			Местная администрация г.о.Нальчик, ОГРН №1020700751169, г. Нальчик, ул. Кешокова, 70		население	
430	г. Нальчик, ул. Элетроподстанция, 4		покрытие бетонное, ограждение	3	1,1			Местная администрация г.о.Нальчик, ОГРН №1020700751169, г. Нальчик, ул. Кешокова, 70		население	
431	г. Нальчик, ул. Эльбрусская, 1		покрытие бетонное, ограждение	4	1,1			Местная администрация г.о.Нальчик, ОГРН №1020700751169, г. Нальчик, ул. Кешокова, 70		население	
432	г. Нальчик, ул. Эльбрусская, 16		покрытие бетонное, ограждение	2	1,1			Местная администрация г.о.Нальчик, ОГРН №1020700751169, г. Нальчик, ул. Кешокова, 70		население	
433	г. Нальчик, ул. Эльбрусская, 21		покрытие бетонное, ограждение	6	1,1			Местная администрация г.о.Нальчик, ОГРН №1020700751169, г. Нальчик, ул. Кешокова, 70		население	
434	г. Нальчик, ул. Эльбрусская, 15		покрытие бетонное, ограждение	4	1,1			Местная администрация г.о.Нальчик, ОГРН №1020700751169, г. Нальчик, ул. Кешокова, 70		население	
435	г. Нальчик, ул. Эльбрусская, 1а		покрытие бетонное, ограждение	3	1,1			Местная администрация г.о.Нальчик, ОГРН №1020700751169, г. Нальчик, ул. Кешокова, 70		население	
436	г. Нальчик, ул. Эльбрусская, 29		покрытие бетонное, ограждение	2	1,1			Местная администрация г.о.Нальчик, ОГРН №1020700751169, г. Нальчик, ул. Кешокова, 70		население	
437	г. Нальчик, ул. Эльбрусская, 3а		покрытие бетонное, ограждение	2	0,75			Местная администрация г.о.Нальчик, ОГРН №1020700751169, г. Нальчик, ул. Кешокова, 70		население	
438	г. Нальчик, ул. 2 Таманской дивизии/ул. Керамическая		покрытие бетонное, ограждение	1	1,1			Местная администрация г.о.Нальчик, ОГРН №1020700751169, г. Нальчик, ул. Кешокова, 70		население	
439	г. Нальчик, ул. 2-й Таманской дивизии/ул. Тебердинская		покрытие бетонное, ограждение	3	1,1			Местная администрация г.о.Нальчик, ОГРН №1020700751169, г. Нальчик, ул. Кешокова, 70		население	
440	г. Нальчик, ул. Атажукина, 6, 8		покрытие бетонное, ограждение	4	1,1			Местная администрация г.о.Нальчик, ОГРН №1020700751169, г. Нальчик, ул. Кешокова, 70		население	
441	г. Нальчик, ул. Атажукина, 2		покрытие бетонное, ограждение	5	1,1			Местная администрация г.о.Нальчик, ОГРН №1020700751169, г. Нальчик, ул. Кешокова, 70		население	
442	г. Нальчик, ул. Атажукина, 11		покрытие бетонное, ограждение	2	1,1			УК «АТАЖУКИНА-11», ООО, КБР, г. Нальчик, ул. Атажукина, 11		население	
443	г. Нальчик, ул. Атажукина, 10б		покрытие бетонное, ограждение	2	1,1			ООО УК «УЮТ», ИНН 0725023076, 360017, КБР, г. Нальчик, ул. Байсултанова, 4		население	
444	г. Нальчик, ул. Ахохова, 135 (СП №4)		покрытие бетонное, ограждение	3	1,1			Местная администрация г.о.Нальчик, ОГРН №1020700751169, г. Нальчик, ул. Кешокова, 70		население	
445	г. Нальчик, ул. Будасава/ ул. Профсоюзная		покрытие бетонное, ограждение	4	1,1			Местная администрация г.о.Нальчик, ОГРН №1020700751169, г. Нальчик, ул. Кешокова, 70		население	
446	г. Нальчик, ул. Вокзальная, 6		покрытие бетонное, ограждение	3	1,1			Местная администрация г.о.Нальчик, ОГРН №1020700751169, г. Нальчик, ул. Кешокова, 70		население	
447	г. Нальчик, ул. Пушкина (рынок «Кавказ»)		покрытие бетонное, ограждение	4	1,1			Местная администрация г.о.Нальчик, ОГРН №1020700751169, г. Нальчик, ул. Кешокова, 70		население	

№ п/п	Адрес мест (площадок) накопления твердых коммунальных отходов	Географические координаты мест (площадок) накопления твердых коммунальных отходов	Технические характеристики мест (площадок) накопления твердых				Данные о собственниках мест (площадок) накопления твердых коммунальных отходов			Данные об источниках образования твердых коммунальных отходов, которые складываются в местах (на площадках) накопления твердых коммунальных отходов	
			сведения об используемом покрытии, ограждении, площади	количество		количество		для юридических лиц, в том числе органов государственной власти и местного самоуправления, - полное наименование и основной государственный регистрационный номер записи в Едином государственном реестре юридических лиц, фактический адрес	для индивидуальных предпринимателей - фамилия, имя, отчество, основной государственный регистрационный номер записи в Едином государственном реестре индивидуальных предпринимателей, адрес регистрации по месту жительства		для физических лиц - фамилия, имя, отчество, серия, номер и дата выдачи паспорта или иного документа, удостоверяющего личность в соответствии с законодательством Российской Федерации, адрес регистрации по месту жительства, контактные данные
				шт	м3	шт	м3				
448	г. Нальчик, ул. Головки, 43, ул. Ушансва		покрытие бетонное, ограждение	3	1,1			Местная администрация г.о.Нальчик, ОГРН №1020700751169, г. Нальчик, ул. Кешокова, 70			население
449	г. Нальчик, ул. Головки, 87/ ул. Ольбердова		покрытие бетонное, ограждение	3	1,1			Местная администрация г.о.Нальчик, ОГРН №1020700751169, г. Нальчик, ул. Кешокова, 70			население
450	г. Нальчик, ул. Головки, 93/ ул. Южная		покрытие бетонное, ограждение	3	1,1			Местная администрация г.о.Нальчик, ОГРН №1020700751169, г. Нальчик, ул. Кешокова, 70			население
451	г. Нальчик, ул. Головки, 97/ ул. Гастелло		покрытие бетонное, ограждение	3	1,1			Местная администрация г.о.Нальчик, ОГРН №1020700751169, г. Нальчик, ул. Кешокова, 70			население
452	г. Нальчик, ул. Головки/ Кавказская		покрытие бетонное, ограждение	3	1,1			Местная администрация г.о.Нальчик, ОГРН №1020700751169, г. Нальчик, ул. Кешокова, 70			население
453	г. Нальчик, ул. И.Арманд/ 9 Мая		покрытие бетонное, ограждение	4	1,1			Местная администрация г.о.Нальчик, ОГРН №1020700751169, г. Нальчик, ул. Кешокова, 70			население
454	г. Нальчик, ул. Кабардинская, 147		покрытие бетонное, ограждение	2	1,1			Местная администрация г.о.Нальчик, ОГРН №1020700751169, г. Нальчик, ул. Кешокова, 70			население
455	г. Нальчик, ул. Кабардинская, 141 (ж/д пересзд)		покрытие бетонное, ограждение	1	1,1			Местная администрация г.о.Нальчик, ОГРН №1020700751169, г. Нальчик, ул. Кешокова, 70			население
456	г. Нальчик, ул. Кабардинская, 161		покрытие бетонное, ограждение	2	0.75			Местная администрация г.о.Нальчик, ОГРН №1020700751169, г. Нальчик, ул. Кешокова, 70			население
457	г. Нальчик, ул. Кабардинская, 167-169		покрытие бетонное, ограждение	3	1,1			Местная администрация г.о.Нальчик, ОГРН №1020700751169, г. Нальчик, ул. Кешокова, 70			население
458	г. Нальчик, ул. Кабардинская, 214		покрытие бетонное, ограждение	4	1,1			ООО «СОЮЗ», 360024, КБР, г. Нальчик, ул. Ингушская, 4	МКД №214 - ООО УК «СИТИ-СЕРВИС», КБР, г. Нальчик, ул. Горького, 28		население
459	г. Нальчик, ул. Кабардинская/ ул. Пятигорская		покрытие бетонное, ограждение	8	1,1			Местная администрация г.о.Нальчик, ОГРН №1020700751169, г. Нальчик, ул. Кешокова, 70			население
460	г. Нальчик, ул. Калырова/ ул. Ингушская		покрытие бетонное, ограждение	2	0.75			Местная администрация г.о.Нальчик, ОГРН №1020700751169, г. Нальчик, ул. Кешокова, 70			население
461	г. Нальчик, ул. Калинина, 102 (кт «Дружба»)		покрытие бетонное, ограждение	1	1,1			Местная администрация г.о.Нальчик, ОГРН №1020700751169, г. Нальчик, ул. Кешокова, 70			население
462	г. Нальчик, ул. Канкошева, д.18		покрытие бетонное, ограждение	1	1,1			Местная администрация г.о.Нальчик, ОГРН №1020700751169, г. Нальчик, ул. Кешокова, 70			население
463	г. Нальчик, ул. Канкошева, д.80		покрытие бетонное, ограждение	1	1,1			Местная администрация г.о.Нальчик, ОГРН №1020700751169, г. Нальчик, ул. Кешокова, 70			население
464	г. Нальчик, ул. Калужного/ ул. Комарова		покрытие бетонное, ограждение	5	1,1			Местная администрация г.о.Нальчик, ОГРН №1020700751169, г. Нальчик, ул. Кешокова, 70			население
465	г. Нальчик, ул. Калужного/ ул. Тарюкова		покрытие бетонное, ограждение	3	1,1			Местная администрация г.о.Нальчик, ОГРН №1020700751169, г. Нальчик, ул. Кешокова, 70			население
466	г. Нальчик, ул. Кешокова, 114/ул. Мечникова		покрытие бетонное, ограждение	3	1,1			Местная администрация г.о.Нальчик, ОГРН №1020700751169, г. Нальчик, ул. Кешокова, 70			население
467	г. Нальчик, ул. Кешокова, 124-126/ул. Чкалова		покрытие бетонное, ограждение	3	1,1			Местная администрация г.о.Нальчик, ОГРН №1020700751169, г. Нальчик, ул. Кешокова, 70			население
468	г. Нальчик, ул. Кешокова, 138/ул. Мечисва		покрытие бетонное, ограждение	4	1,1			Местная администрация г.о.Нальчик, ОГРН №1020700751169, г. Нальчик, ул. Кешокова, 70			население
469	г. Нальчик, ул. Кешокова, 216-218		покрытие бетонное, ограждение	3	1,1			Местная администрация г.о.Нальчик, ОГРН №1020700751169, г. Нальчик, ул. Кешокова, 70			население
470	г. Нальчик, ул. Кешокова, 240-242		покрытие бетонное, ограждение	3	1,1			Местная администрация г.о.Нальчик, ОГРН №1020700751169, г. Нальчик, ул. Кешокова, 70			население

№ п/п	Адрес мест (площадок) накопления твердых коммунальных отходов	Географические координаты мест (площадок) накопления твердых коммунальных отходов	Технические характеристики мест (площадок) накопления твердых				Данные о собственниках мест (площадок) накопления твердых коммунальных отходов			Данные об источниках образования твердых коммунальных отходов, которые складываются в местах (на площадках) накопления твердых коммунальных отходов	
			сведения об используемом покрытии, ограждении, площади	количество		количество		для юридических лиц, в том числе органов государственной власти и местного самоуправления, - полное наименование и основной государственный регистрационный номер записи в Едином государственном реестре юридических лиц, фактический адрес	для индивидуальных предпринимателей - фамилия, имя, отчество, основной государственный регистрационный номер записи в Едином государственном реестре индивидуальных предпринимателей, адрес регистрации по месту жительства		для физических лиц - фамилия, имя, отчество, серия, номер и дата выдачи паспорта или иного документа, удостоверяющего личность в соответствии с законодательством Российской Федерации, адрес регистрации по месту жительства, контактные данные
				шт	м3	шт	м3				
471	г. Нальчик, ул. Кешокова, 250		покрытие бетонное, ограждение	2	1,1			Местная администрация г.о.Нальчик, ОГРН №1020700751169, г. Нальчик, ул. Кешокова, 70			население
472	г. Нальчик, ул. Кешокова, 31 (спуск)		покрытие бетонное, ограждение	2	1,1			Местная администрация г.о.Нальчик, ОГРН №1020700751169, г. Нальчик, ул. Кешокова, 70			население
473	г. Нальчик, ул. Кешокова/ ул. Матросова		покрытие бетонное, ограждение	4	1,1			Местная администрация г.о.Нальчик, ОГРН №1020700751169, г. Нальчик, ул. Кешокова, 70			население
474	г. Нальчик, ул. Кешокова, 43-а		покрытие бетонное, ограждение	4	1,1			Местная администрация г.о.Нальчик, ОГРН №1020700751169, г. Нальчик, ул. Кешокова, 70			население
475	г. Нальчик, ул. Винницкая, 37		покрытие бетонное, ограждение	2	1,1			Местная администрация г.о.Нальчик, ОГРН №1020700751169, г. Нальчик, ул. Кешокова, 70			население
476	г. Нальчик, ул. Кирова/ул. Винницкая		покрытие бетонное, ограждение	1	1,1			Местная администрация г.о.Нальчик, ОГРН №1020700751169, г. Нальчик, ул. Кешокова, 70			население
477	г. Нальчик, ул. Крылова, 31/ ул. Лазо		покрытие бетонное, ограждение	4	1,1			Местная администрация г.о.Нальчик, ОГРН №1020700751169, г. Нальчик, ул. Кешокова, 70			население
478	г. Нальчик, ул. Лермонтова, 52 (ДГИЗО)		покрытие бетонное, ограждение	1	1,1			Местная администрация г.о.Нальчик, ОГРН №1020700751169, г. Нальчик, ул. Кешокова, 70			население
479	г. Нальчик, ул. Лермонтова, 56		покрытие бетонное, ограждение	2	1,1			собственники жилых помещений			население
480	г. Нальчик, ул. Мальбахова, 127 (Арка)		покрытие бетонное, ограждение	3	1,1			Местная администрация г.о.Нальчик, ОГРН №1020700751169, г. Нальчик, ул. Кешокова, 70			население
481	г. Нальчик, ул. Мечникова, 112 - Детский стадион		покрытие бетонное, ограждение	4	1,1			Местная администрация г.о.Нальчик, ОГРН №1020700751169, г. Нальчик, ул. Кешокова, 70			население
482	г. Нальчик, ул. Осетинская, 125/ ул. Нахушева, 111		покрытие бетонное, ограждение	3	1,1			Местная администрация г.о.Нальчик, ОГРН №1020700751169, г. Нальчик, ул. Кешокова, 70			население
483	г. Нальчик, ул. Нахушева, 36		покрытие бетонное, ограждение	4	1,1			Местная администрация г.о.Нальчик, ОГРН №1020700751169, г. Нальчик, ул. Кешокова, 70			население
484	г. Нальчик, ул. Нахушева, 52 (ГКЗ)		покрытие бетонное, ограждение	2	1,1			Местная администрация г.о.Нальчик, ОГРН №1020700751169, г. Нальчик, ул. Кешокова, 70			население
485	г. Нальчик, ул. Ногмова, 81-83а		покрытие бетонное, ограждение	4	1,1			Местная администрация г.о.Нальчик, ОГРН №1020700751169, г. Нальчик, ул. Кешокова, 70			население
486	г. Нальчик, ул. Осетинская/ ул. Королева		покрытие бетонное, ограждение	2	1,1			Местная администрация г.о.Нальчик, ОГРН №1020700751169, г. Нальчик, ул. Кешокова, 70			население
487	г. Нальчик, ул. Пачева, 23		покрытие бетонное, ограждение	3	1,1			Местная администрация г.о.Нальчик, ОГРН №1020700751169, г. Нальчик, ул. Кешокова, 70			население
488	г. Нальчик, ул. Пачева, 8/ул. Лермонтова, 30		покрытие бетонное, ограждение	3	1,1			ООО УК «Комфорт-Сервис», Тавкешев Гиса Бахтогарисвич, г. Нальчик, пр. Ленина, 13	ООО «ЖЭУК «ЖИЛСЕРВИС», 360051, КБР, г. Нальчик, ул. Кабардинская, 114		население
489	г. Нальчик, ул. Профсоюзная, 122 (СП №12)		покрытие бетонное, ограждение	2	1,1			Местная администрация г.о.Нальчик, ОГРН №1020700751169, г. Нальчик, ул. Кешокова, 70			население
490	г. Нальчик, ул. Профсоюзная, 26		покрытие бетонное, ограждение	1	0.75			Местная администрация г.о.Нальчик, ОГРН №1020700751169, г. Нальчик, ул. Кешокова, 70			население
491	г. Нальчик, ул. Пушкина 3/ ул. Голово		покрытие бетонное, ограждение	4	1,1			Местная администрация г.о.Нальчик, ОГРН №1020700751169, г. Нальчик, ул. Кешокова, 70			население
492	г. Нальчик, ул. С. Лазо, 12		покрытие бетонное, ограждение	4	1,1			Местная администрация г.о.Нальчик, ОГРН №1020700751169, г. Нальчик, ул. Кешокова, 70			население
493	г. Нальчик, ул. Самотечная, 22		покрытие бетонное, ограждение	2	0.75			Местная администрация г.о.Нальчик, ОГРН №1020700751169, г. Нальчик, ул. Кешокова, 70			население

№ п/п	Адрес мест (площадок) накопления твердых коммунальных отходов	Географические координаты мест (площадок) накопления твердых коммунальных отходов	Технические характеристики мест (площадок) накопления твердых				Данные о собственниках мест (площадок) накопления твердых коммунальных отходов			Данные об источниках образования твердых коммунальных отходов, которые складываются в местах (на площадках) накопления твердых коммунальных отходов	
			сведения об используемом покрытии, ограждении, площади	количество		количество		для юридических лиц, в том числе органов государственной власти и местного самоуправления, - полное наименование и основной государственный регистрационный номер записи в Едином государственном реестре юридических лиц, фактический адрес	для индивидуальных предпринимателей - фамилия, имя, отчество, основной государственный регистрационный номер записи в Едином государственном реестре индивидуальных предпринимателей, адрес регистрации по месту жительства		для физических лиц - фамилия, имя, отчество, серия, номер и дата выдачи паспорта или иного документа, удостоверяющего личность в соответствии с законодательством Российской Федерации, адрес регистрации по месту жительства, контактные данные
				шт	м3	шт	м3				
494	г. Нальчик, ул. Самотечная/ ул. Наурузова		покрытие бетонное, ограждение	2	0.75			Местная администрация г.о.Нальчик, ОГРН №1020700751169, г. Нальчик, ул. Кешокова, 70			население
495	г. Нальчик, ул. Свободы, 25 (за к/т Победа)		покрытие бетонное, ограждение	3	1,1			Местная администрация г.о.Нальчик, ОГРН №1020700751169, г. Нальчик, ул. Кешокова, 70			население
496	г. Нальчик, ул. Суворова, 212/ ул. Геттуева		покрытие бетонное, ограждение	3	1,1			Местная администрация г.о.Нальчик, ОГРН №1020700751169, г. Нальчик, ул. Кешокова, 70			население
497	г. Нальчик, ул. Суворова, 230/ ул. Железнодорожная		покрытие бетонное, ограждение	3	1,1			Местная администрация г.о.Нальчик, ОГРН №1020700751169, г. Нальчик, ул. Кешокова, 70			население
498	г. Нальчик, ул. Суворова, 246/ ул. Фабричная		покрытие бетонное, ограждение	3	1,1			Местная администрация г.о.Нальчик, ОГРН №1020700751169, г. Нальчик, ул. Кешокова, 70			население
499	г. Нальчик, ул. Суворова, 286/ ул. Тимирязева		покрытие бетонное, ограждение	4	1,1			Местная администрация г.о.Нальчик, ОГРН №1020700751169, г. Нальчик, ул. Кешокова, 70			население
500	г. Нальчик, ул. Суворова/ ул. Пролетарская		покрытие бетонное, ограждение	4	1,1			Местная администрация г.о.Нальчик, ОГРН №1020700751169, г. Нальчик, ул. Кешокова, 70			население
501	г. Нальчик, ул. Т.Идарова, 139б		покрытие бетонное, ограждение	2	1,1			Местная администрация г.о.Нальчик, ОГРН №1020700751169, г. Нальчик, ул. Кешокова, 70			население
502	г. Нальчик, ул. Т.Идарова/ ул. Вологирова		покрытие бетонное, ограждение	3	1,1			Местная администрация г.о.Нальчик, ОГРН №1020700751169, г. Нальчик, ул. Кешокова, 70			население
503	г. Нальчик, ул. Т.Идарова/ ул. Мичурина		покрытие бетонное, ограждение	5	1,1			Местная администрация г.о.Нальчик, ОГРН №1020700751169, г. Нальчик, ул. Кешокова, 70			население
504	г. Нальчик, ул. Т.Идарова/ ул. Бр.Кушховых		покрытие бетонное, ограждение	3	0.75			Местная администрация г.о.Нальчик, ОГРН №1020700751169, г. Нальчик, ул. Кешокова, 70			население
505	г. Нальчик, ул. Т.Идарова, 36/ ул. К.Цеткин, 77		покрытие бетонное, ограждение	3	1,1			Местная администрация г.о.Нальчик, ОГРН №1020700751169, г. Нальчик, ул. Кешокова, 70			население
506	г. Нальчик, ул. Т.Идарова/ ул. Новосельская		покрытие бетонное, ограждение	5	1,1			Местная администрация г.о.Нальчик, ОГРН №1020700751169, г. Нальчик, ул. Кешокова, 70			население
507	г. Нальчик, ул. Т.Идарова/ ул. Островского		покрытие бетонное, ограждение	1	0.75			Местная администрация г.о.Нальчик, ОГРН №1020700751169, г. Нальчик, ул. Кешокова, 70			население
508	г. Нальчик, ул. Т.Идарова/ ул. С.Лазо		покрытие бетонное, ограждение	4	1,1			Местная администрация г.о.Нальчик, ОГРН №1020700751169, г. Нальчик, ул. Кешокова, 70			население
509	г. Нальчик, ул. Т.Идарова/ ул. Циолковского		покрытие бетонное, ограждение	4	1,1			Местная администрация г.о.Нальчик, ОГРН №1020700751169, г. Нальчик, ул. Кешокова, 70			население
510	г. Нальчик, ул. Тарчокова, 10		покрытие бетонное, ограждение	2	1,1			Местная администрация г.о.Нальчик, ОГРН №1020700751169, г. Нальчик, ул. Кешокова, 70			население
511	г. Нальчик, ул. Тарчокова, 19а		покрытие бетонное, ограждение	5	1,1			Местная администрация г.о.Нальчик, ОГРН №1020700751169, г. Нальчик, ул. Кешокова, 70			население
512	г. Нальчик, ул. Тарчокова (напротив №71 - «Дача»)		покрытие бетонное, ограждение	3	1,1			Местная администрация г.о.Нальчик, ОГРН №1020700751169, г. Нальчик, ул. Кешокова, 70			население
513	г. Нальчик, ул. Кирова/ул. Атажукина		покрытие бетонное, ограждение	6	1,1			Местная администрация г.о.Нальчик, ОГРН №1020700751169, г. Нальчик, ул. Кешокова, 70			население
514	г. Нальчик, ул. Толстого, 104-106		покрытие бетонное, ограждение	3	1,1			Местная администрация г.о.Нальчик, ОГРН №1020700751169, г. Нальчик, ул. Кешокова, 70			население
515	г. Нальчик, ул. Толстого, 127 (Центральная поликлиника)		покрытие бетонное, ограждение	4	1,1			Местная администрация г.о.Нальчик, ОГРН №1020700751169, г. Нальчик, ул. Кешокова, 70			население
516	г. Нальчик, ул. Толстого, 141		покрытие бетонное, ограждение	1	0.75			Местная администрация г.о.Нальчик, ОГРН №1020700751169, г. Нальчик, ул. Кешокова, 70			население
517	г. Нальчик, ул. Толстого/ пр.Шогенцукова		покрытие бетонное, ограждение	3	1,1			Местная администрация г.о.Нальчик, ОГРН №1020700751169, г. Нальчик, ул. Кешокова, 70			население

№ п/п	Адрес мест (площадок) накопления твердых коммунальных отходов	Географические координаты мест (площадок) накопления твердых коммунальных отходов	Технические характеристики мест (площадок) накопления твердых				Данные о собственниках мест (площадок) накопления твердых коммунальных отходов			Данные об источниках образования твердых коммунальных отходов, которые складываются в местах (на площадках) накопления твердых коммунальных отходов	
			сведения об используемом покрытии, ограждении, площади	количество		количество		для юридических лиц, в том числе органов государственной власти и местного самоуправления, - полное наименование и основной государственный регистрационный номер записи в Едином государственном реестре юридических лиц, фактический адрес	для индивидуальных предпринимателей - фамилия, имя, отчество, основной государственный регистрационный номер записи в Едином государственном реестре индивидуальных предпринимателей, адрес регистрации по месту жительства		для физических лиц - фамилия, имя, отчество, серия, номер и дата выдачи паспорта или иного документа, удостоверяющего личность в соответствии с законодательством Российской Федерации, адрес регистрации по месту жительства, контактные данные
				шт	м3	шт	м3				
518	г. Нальчик, ул. Щорса, 6 КБЭНЕРГО/ул. Кабардинская		покрытие бетонное, ограждение	6	1,1			Местная администрация г.о.Нальчик, ОГРН №1020700751169, г. Нальчик, ул. Кешокова, 70		население	
519	г. Нальчик, ул. Эльбердова, 41/ул. Балкарская (переставлены)		покрытие бетонное, ограждение	2	1,1			Местная администрация г.о.Нальчик, ОГРН №1020700751169, г. Нальчик, ул. Кешокова, 70		население	
520	г. Нальчик, ул. Эльбердова, д.37/ул. Карашасва		покрытие бетонное, ограждение	3	1,1			Местная администрация г.о.Нальчик, ОГРН №1020700751169, г. Нальчик, ул. Кешокова, 70		население	
521	г. Нальчик, ул. 2-ой Таманской дивизии, 468		покрытие бетонное, ограждение	1	1,1			Местная администрация г.о.Нальчик, ОГРН №1020700751169, г. Нальчик, ул. Кешокова, 70		население	
522	г. Нальчик, ул. ул. Шарданова, 46		покрытие бетонное, ограждение	4	1,1			ООО УК «УЮТ», ИНН 0725023076, 360017, КБР, г. Нальчик, ул. Байсултанова, 4		население	
523	г. Нальчик, ул. Горького (пушка)		покрытие бетонное, ограждение	3	1,1			Местная администрация г.о.Нальчик, ОГРН №1020700751169, г. Нальчик, ул. Кешокова, 70		население	
524	г. Нальчик, ул. Горького, 72		покрытие бетонное, ограждение	1	0,75				ИП Тетувев Тахир Джамалович, ИНН 071402825270	Мебельный салон «Бай»	
525	г. Нальчик, ул. Гоголя, 37		покрытие бетонное, ограждение	1	0,75			ООО УК «ФОРУМ», КБР, г. Нальчик, ул. Гоголя, 37, корп. А		население	
526	г. Нальчик, ул. Пушкина, 35		покрытие бетонное, ограждение	4	1,1			ООО УК «Оптимум», ИНН 0726016561; 360016, КБР, г. Нальчик, ул. Эльбрусская, 19, кор. А		население	
527	г. Нальчик, ул. Пушкина, 33/ ул. Кешокова, 57		покрытие бетонное, ограждение	2	1,1			ТСН «Гарантия», ИНН 0725027779, 360051, КБР, г. Нальчик, ул. Кешокова, 57		население	
528	г. Нальчик, ул. Тлостанова, 22		покрытие бетонное, ограждение	2	1,1			УК ООО «КРИСТАЛЛ», КБР, г. Нальчик, ул. Тлостанова, 22, корп. 3		население	
529	г. Нальчик, ул. Хужокова, 145		покрытие бетонное, ограждение	3	1,1			ООО УК «Нальчик»		население	
530	г. Нальчик, ул. Хужокова, 39		покрытие бетонное, ограждение	2	1,1			Местная администрация г.о.Нальчик, ОГРН №1020700751169, г. Нальчик, ул. Кешокова, 70		население	
531	г. Нальчик, пр.Шогенцукова, 34/1		покрытие бетонное, ограждение	2	0,75			ИНН 072110896740	ИП Калосев Сослан Викторович	ТЦ «Город»	
532	г. Нальчик, пр.Шогенцукова, 16		покрытие бетонное, ограждение	3	1,1			ИНН 711056628	ООО «ЦМТ» Унжева Лариса Жильяевна	ООО «Центр Международной Торговли»	
533	г. Нальчик, ул. Калинина, 260б		покрытие бетонное, ограждение	1	0,75			ИНН 071507065033	ИП Калмыкова Галина Багаудиновна	магазин «Лидия»	
534	г. Нальчик, ул. Мечисва, 207		покрытие бетонное, ограждение	1	0,75			ИНН 0711019270	АО «Каббалкавтотранс» Харасев Феликс Ахмедович	АО «Каббалкавтотранс»	
535	г. Нальчик, ул. Шортанова, 19		покрытие бетонное, ограждение	1	0,75			ИНН 071407046809	ИП ТАТУЕВА САИМАТ ХАСАНОВНА	ТЦ «Оазис»	
536	г. Нальчик, ул. Байсултанова, 24в		покрытие бетонное, ограждение	1	0,75			ИНН 071402731776	ИП Иналова З.Х.	кафе	
537	г. Нальчик, ул. Осетинская, 6/н		покрытие бетонное, ограждение	2	0,75			частное	Кануковс Алим Валерьевич	кафе	
538	г. Нальчик, ул. Чернышевского, 197		покрытие бетонное, ограждение	1	0,75			частное	Ерижиков Рустам Абдулович	магазин «Dessert»	

№ п/п	Адрес мест (площадок) накопления твердых коммунальных отходов	Географические координаты мест (площадок) накопления твердых коммунальных отходов	Технические характеристики мест (площадок) накопления твердых				Данные о собственниках мест (площадок) накопления твердых коммунальных отходов			Данные об источниках образования твердых коммунальных отходов, которые складываются в местах (на площадках) накопления твердых коммунальных отходов	
			сведения об используемом покрытии, ограждении, площади	количество		количество		для юридических лиц, в том числе органов государственной власти и местного самоуправления, - полное наименование и основной государственный регистрационный номер записи в Едином государственном реестре юридических лиц, фактический адрес	для индивидуальных предпринимателей - фамилия, имя, отчество, основной государственный регистрационный номер записи в Едином государственном реестре индивидуальных предпринимателей, адрес регистрации по месту жительства		для физических лиц - фамилия, имя, отчество, серия, номер и дата выдачи паспорта или иного документа, удостоверяющего личность в соответствии с законодательством Российской Федерации, адрес регистрации по месту жительства, контактные данные
				шт	м3	шт	м3				
539	г. Нальчик, ул. Чернышевского, 250		покрытие бетонное, ограждение	1	0.75			ИНН 072197747388	ИП «Цагов Артур Анатольевич»		магазин «Чешский д.»
540	г. Нальчик, ул. Головки, 72		покрытие бетонное, ограждение	1	0.75			ИНН 071300801449	ИП «Кутепов Валерий Викторович»		магазин «Мастер»
541	г. Нальчик, ул. Осетинская, 127		покрытие бетонное, ограждение	1	0.75			ИНН 721012683	Кучмезова Мадина Мухамедовна		магазин «Эксперт-КБ»
542	г. Нальчик, ул. Осетинская, 123		покрытие бетонное, ограждение	2	0.75			ИНН 0711010084	ООО ПКФ «Эврика» Хагожсва Фатима Беталовна		кафе «Дабарага»
543	г. Нальчик, ул. Пушкина, 41		покрытие бетонное, ограждение	1	0.75			ИНН 071100310757	ИП Медведов Владимир Николаевич		магазин «VIP»
544	г. Нальчик, пр.Шогенцукова, 8		покрытие бетонное, ограждение	1	0.75			ИНН 071100310757	ИП Медведов Владимир Николаевич		магазин «VIP»
545	г. Нальчик, с.Кенже, ул. Андреева, 90д		покрытие бетонное, ограждение	3	0.75			собственники жилых помещений			население
546	г. Нальчик, с.Кенже (спорткомплекс)		покрытие бетонное, ограждение	3	1,1			Местная администрация г.о.Нальчик, ОГРН №1020700751169, г. Нальчик, ул. Кешокова, 70			население
547	г. Нальчик, с.Кенже (ДК)		покрытие бетонное, ограждение	1	1,1			Местная администрация г.о.Нальчик, ОГРН №1020700751169, г. Нальчик, ул. Кешокова, 70			население
548	г. Нальчик, ул. Пятигорская, 3		покрытие бетонное, ограждение	1	0.75			ИНН 0726015695	ООО «Проминжиниринг»		ООО «Проминжиниринг»
549	г. Нальчик, ул. Насосная станция		покрытие бетонное, ограждение	3	0.75			Местная администрация г.о.Нальчик, ОГРН №1020700751169, г. Нальчик, ул. Кешокова, 70			население
550	г. Нальчик, Терренкур		покрытие бетонное, ограждение	1	1,1			Местная администрация г.о.Нальчик, ОГРН №1020700751169, г. Нальчик, ул. Кешокова, 70			население
551	г. Нальчик, 1000 ступеней		покрытие бетонное, ограждение	1	1,1			Местная администрация г.о.Нальчик, ОГРН №1020700751169, г. Нальчик, ул. Кешокова, 70			население
552	г. Нальчик, ул. Ковтуненко		покрытие бетонное, ограждение	3	1,1			Местная администрация г.о.Нальчик, ОГРН №1020700751169, г. Нальчик, ул. Кешокова, 70			население
553	г. Нальчик, УЧХОЗ		покрытие бетонное, ограждение	1	1,1			Местная администрация г.о.Нальчик, ОГРН №1020700751169, г. Нальчик, ул. Кешокова, 70			население
554	г. Нальчик, ул. Тарчокова, 32 Эсфера Сити		покрытие бетонное, ограждение	6	1,1			ИНН 0707014311	ООО «Строительная компания ГарантСтрой»		население
555	г. Нальчик, ул. Санаторный проезд		покрытие бетонное, ограждение	3	1,1			Местная администрация г.о.Нальчик, ОГРН №1020700751169, г. Нальчик, ул. Кешокова, 70			население
556	г. Нальчик, ул. Калырова, 80		покрытие бетонное, ограждение	3	1,1			УК ООО «Союз», 360024, КБР, г. Нальчик, ул. Ингушская, 4	Местная администрация г.о.Нальчик, ОГРН №1020700751169, г. Нальчик, ул. Кешокова, 70		население
557	г. Нальчик, ул. 1-й Промышленный проезд, 14		покрытие бетонное, ограждение	1	1,1			Местная администрация г.о.Нальчик, ОГРН №1020700751169, г. Нальчик, ул. Кешокова, 70			население
558	г. Нальчик, с.Хасанья, ул. Аттоева (кладбище)		покрытие бетонное, ограждение	3	1,1			Местная администрация г.о.Нальчик, ОГРН №1020700751169, г. Нальчик, ул. Кешокова, 70			население
559	г. Нальчик, с.Хасанья, ул. Белинского (кладбище)		покрытие бетонное, ограждение	1	1,1			Местная администрация г.о.Нальчик, ОГРН №1020700751169, г. Нальчик, ул. Кешокова, 70			население

[illegible]

№ п/п	Адрес мест (площадок) накопления твердых коммунальных отходов	Географические координаты мест (площадок) накопления твердых коммунальных отходов	Технические характеристики мест (площадок) накопления твердых				Данные о собственниках мест (площадок) накопления твердых коммунальных отходов			Данные об источниках образования твердых коммунальных отходов, которые складываются в местах (на площадках) накопления твердых коммунальных отходов	
			сведения об используемом покрытии, ограждении, площади	количество		количество		для юридических лиц, в том числе органов государственной власти и местного самоуправления, - полное наименование и основной государственный регистрационный номер записи в Едином государственном реестре юридических лиц, фактический адрес	для индивидуальных предпринимателей - фамилия, имя, отчество, основной государственный регистрационный номер записи в Едином государственном реестре индивидуальных предпринимателей, адрес регистрации по месту жительства		для физических лиц - фамилия, имя, отчество, серия, номер и дата выдачи паспорта или иного документа, удостоверяющего личность в соответствии с законодательством Российской Федерации, адрес регистрации по месту жительства, контактные данные
				шт	м3	шт	м3				
1	ул. Тарчокова, 85 (87)		не обустроена	1	8			МУ «Местная администрация г.п. Нарткала Урванского муниципального района КБР», ОГРН 1020700650431 от 15.11.2002 г., КБР, Урванский район, город Нарткала, ул. Ленина, 35			население
2	ул. Красная, 263		не обустроена	4	0,8			МУ «Местная администрация г.п. Нарткала Урванского муниципального района КБР», ОГРН 1020700650431 от 15.11.2002 г., КБР, Урванский район, город Нарткала, ул. Ленина, 35			население
3	ул. Красная, 251 (253)		не обустроена	1	8			МУ «Местная администрация г.п. Нарткала Урванского муниципального района КБР», ОГРН 1020700650431 от 15.11.2002 г., КБР, Урванский район, город Нарткала, ул. Ленина, 35			население
4	ул. Жамборова, 102		не обустроена	1	8			МУ «Местная администрация г.п. Нарткала Урванского муниципального района КБР», ОГРН 1020700650431 от 15.11.2002 г., КБР, Урванский район, город Нарткала, ул. Ленина, 35			население
5	ул. Жамборова, 73		не обустроена	4	0,8			МУ «Местная администрация г.п. Нарткала Урванского муниципального района КБР», ОГРН 1020700650431 от 15.11.2002 г., КБР, Урванский район, город Нарткала, ул. Ленина, 35			население
6	ул. Советская, 247 (О. Кошеского, 5)		не обустроена	1	8			МУ «Местная администрация г.п. Нарткала Урванского муниципального района КБР», ОГРН 1020700650431 от 15.11.2002 г., КБР, Урванский район, город Нарткала, ул. Ленина, 35			население
7	ул. Жамборова, 82 (84)		не обустроена	1	8			МУ «Местная администрация г.п. Нарткала Урванского муниципального района КБР», ОГРН 1020700650431 от 15.11.2002 г., КБР, Урванский район, город Нарткала, ул. Ленина, 35			население
8	ул. Кошеского, 13 (11)		не обустроена	4	0,8			МУ «Местная администрация г.п. Нарткала Урванского муниципального района КБР», ОГРН 1020700650431 от 15.11.2002 г., КБР, Урванский район, город Нарткала, ул. Ленина, 35			население
9	ул. Борукаса, 48/Репина		не обустроена	1	8			МУ «Местная администрация г.п. Нарткала Урванского муниципального района КБР», ОГРН 1020700650431 от 15.11.2002 г., КБР, Урванский район, город Нарткала, ул. Ленина, 35			население
10	ул. Борукаса/ ул. Кабардинская		не обустроена	2	0,8			МУ «Местная администрация г.п. Нарткала Урванского муниципального района КБР», ОГРН 1020700650431 от 15.11.2002 г., КБР, Урванский район, город Нарткала, ул. Ленина, 35			население
11	ул. Кабардинская, 86		не обустроена	3	0,8			МУ «Местная администрация г.п. Нарткала Урванского муниципального района КБР», ОГРН 1020700650431 от 15.11.2002 г., КБР, Урванский район, город Нарткала, ул. Ленина, 35			население
12	ул. Ватутина, 12		не обустроена	1	8			МУ «Местная администрация г.п. Нарткала Урванского муниципального района КБР», ОГРН 1020700650431 от 15.11.2002 г., КБР, Урванский район, город Нарткала, ул. Ленина, 35			население

№ п/п	Адрес мест (площадок) накопления твердых коммунальных отходов	Географические координаты мест (площадок) накопления твердых коммунальных отходов	Технические характеристики мест (площадок) накопления твердых				Данные о собственниках мест (площадок) накопления твердых коммунальных отходов			Данные об источниках образования твердых коммунальных отходов, которые складываются в местах (на площадках) накопления твердых коммунальных отходов	
			сведения об используемом покрытии, ограждении, площади	количество		количество		для юридических лиц, в том числе органов государственной власти и местного самоуправления, - полное наименование и основной государственный регистрационный номер записи в Едином государственном реестре юридических лиц, фактический адрес	для индивидуальных предпринимателей - фамилия, имя, отчество, основной государственный регистрационный номер записи в Едином государственном реестре индивидуальных предпринимателей, адрес регистрации по месту жительства		для физических лиц - фамилия, имя, отчество, серия, номер и дата выдачи паспорта или иного документа, удостоверяющего личность, в соответствии с законодательством Российской Федерации, адрес регистрации по месту жительства, контактные данные
				шт	м3	шт	м3				
13	ул. Кабардинская, 62		не обустроена	1	8			МУ «Местная администрация г.п. Нарткала Урванского муниципального района КБР», ОГРН 1020700650431 от 15.11.2002 г., КБР, Урванский район, город Нарткала, ул. Ленина, 35			население
14	ул. Кабардинская, 109		не обустроена	4	0,8			МУ «Местная администрация г.п. Нарткала Урванского муниципального района КБР», ОГРН 1020700650431 от 15.11.2002 г., КБР, Урванский район, город Нарткала, ул. Ленина, 35			население
15	ул. Кабардинская, 121		не обустроена	5	0,8			МУ «Местная администрация г.п. Нарткала Урванского муниципального района КБР», ОГРН 1020700650431 от 15.11.2002 г., КБР, Урванский район, город Нарткала, ул. Ленина, 35			население
16	ул. Кабардинская, 59		не обустроена	1	8			МУ «Местная администрация г.п. Нарткала Урванского муниципального района КБР», ОГРН 1020700650431 от 15.11.2002 г., КБР, Урванский район, город Нарткала, ул. Ленина, 35			население
17	ул. Ошнокова, 5		не обустроена	1	8			МУ «Местная администрация г.п. Нарткала Урванского муниципального района КБР», ОГРН 1020700650431 от 15.11.2002 г., КБР, Урванский район, город Нарткала, ул. Ленина, 35			население
18	ул. Ошнокова, 17		не обустроена	1	8			МУ «Местная администрация г.п. Нарткала Урванского муниципального района КБР», ОГРН 1020700650431 от 15.11.2002 г., КБР, Урванский район, город Нарткала, ул. Ленина, 35			население
19	ул. Кабардинская, 139		не обустроена	2	0,8			МУ «Местная администрация г.п. Нарткала Урванского муниципального района КБР», ОГРН 1020700650431 от 15.11.2002 г., КБР, Урванский район, город Нарткала, ул. Ленина, 35			население
20	ул. Кабардинская, 85 (пер. Почтовый)		не обустроена	2	0,8			МУ «Местная администрация г.п. Нарткала Урванского муниципального района КБР», ОГРН 1020700650431 от 15.11.2002 г., КБР, Урванский район, город Нарткала, ул. Ленина, 35			население
21	ул. Октябрьская, 43 (Кабардинская, 24)		не обустроена	4	0,8			МУ «Местная администрация г.п. Нарткала Урванского муниципального района КБР», ОГРН 1020700650431 от 15.11.2002 г., КБР, Урванский район, город Нарткала, ул. Ленина, 35			население
22	ул. Шекихачева, 3		не обустроена	1	8			МУ «Местная администрация г.п. Нарткала Урванского муниципального района КБР», ОГРН 1020700650431 от 15.11.2002 г., КБР, Урванский район, город Нарткала, ул. Ленина, 35			население
23	ул. Ахметова, 18		не обустроена	1	8			МУ «Местная администрация г.п. Нарткала Урванского муниципального района КБР», ОГРН 1020700650431 от 15.11.2002 г., КБР, Урванский район, город Нарткала, ул. Ленина, 35			население
24	ул. Красная/ул. Свердлова		не обустроена	4	0,8			МУ «Местная администрация г.п. Нарткала Урванского муниципального района КБР», ОГРН 1020700650431 от 15.11.2002 г., КБР, Урванский район, город Нарткала, ул. Ленина, 35			население

№ п/п	Адрес мест (площадок) накопления твердых коммунальных отходов	Географические координаты мест (площадок) накопления твердых коммунальных отходов	Технические характеристики мест (площадок) накопления твердых				Данные о собственниках мест (площадок) накопления твердых коммунальных отходов			Данные об источниках образования твердых коммунальных отходов, которые складываются в местах (на площадках) накопления твердых коммунальных отходов	
			сведения об используемом покрытии, ограждении, площади	количество		количество		для юридических лиц, в том числе органов государственной власти и местного самоуправления, - полное наименование и основной государственный регистрационный номер записи в Едином государственном реестре юридических лиц, фактический адрес	для индивидуальных предпринимателей - фамилия, имя, отчество, основной государственный регистрационный номер записи в Едином государственном реестре индивидуальных предпринимателей, адрес регистрации по месту жительства		для физических лиц - фамилия, имя, отчество, серия, номер и дата выдачи паспорта или иного документа, удостоверяющего личность в соответствии с законодательством Российской Федерации, адрес регистрации по месту жительства, контактные данные
				шт	м3	шт	м3				
1	ул. Кафосвых, 128	43.490650, 43.764987	без покрытия, ограждение профнастил, 8м2	2	1.1			МКУ «Местная администрация с.п.Урвань Урванского муниципального района КБР», ОГРН №1030700051029, 361308, КБР, Урванский район, с. Урвань, ул. Кафосвых, 128			население
2	ул. Кирова, 38	43.485430, 43.759686	покрытие бетонное, ограждение профнастил, 14м2	2	1.1			МКУ «Местная администрация с.п.Урвань Урванского муниципального района КБР», ОГРН №1030700051029, 361308, КБР, Урванский район, с. Урвань, ул. Кафосвых, 128			население
3	ул. Ленина, 8	43.479414, 43.763790	покрытие бетонное, ограждение профнастил, 14м2	2	1.1			МКУ «Местная администрация с.п.Урвань Урванского муниципального района КБР», ОГРН №1030700051029, 361308, КБР, Урванский район, с. Урвань, ул. Кафосвых, 128			население
4	ул. Ленина, 48	43.486017, 43.762378	покрытие бетонное, ограждение профнастил, 14м2	2	1.1			МКУ «Местная администрация с.п.Урвань Урванского муниципального района КБР», ОГРН №1030700051029, 361308, КБР, Урванский район, с. Урвань, ул. Кафосвых, 128			население
5	ул. Мысостей, 83	43.513256, 43.636699	покрытие бетонное, ограждение профнастил, 14м2	2	1.1			МКУ «Местная администрация с.п.Урвань Урванского муниципального района КБР», ОГРН №1030700051029, 361308, КБР, Урванский район, с. Урвань, ул. Кафосвых, 128			население
6	ул. Октябрьская, 2	43.496280, 43.766384	без покрытия, ограждение профнастил, 8м2	2	1.1			МКУ «Местная администрация с.п.Урвань Урванского муниципального района КБР», ОГРН №1030700051029, 361308, КБР, Урванский район, с. Урвань, ул. Кафосвых, 128			население
7	ул. Пушкина, 24	43.480427, 43.765268	без покрытия, ограждение профнастил, 8м2	2	1.1			МКУ «Местная администрация с.п.Урвань Урванского муниципального района КБР», ОГРН №1030700051029, 361308, КБР, Урванский район, с. Урвань, ул. Кафосвых, 128			население
8	ул. Школьная, 15	43.489404, 43.767360	покрытие бетонное, ограждение профнастил, 14м2	2	1.1			МКУ «Местная администрация с.п.Урвань Урванского муниципального района КБР», ОГРН №1030700051029, 361308, КБР, Урванский район, с. Урвань, ул. Кафосвых, 128			население
	с.п.Кахун										
1	ул. Жемухова, 2	43.45849, 43.87810	покрытие бетонное, ограждение металлочерепица, 8м2	1	0,8			Администрация сельского поселения Кахун Урванского района КБР, адрес: КБР, Урванский район, с.Кахун, ул.Шибзухова, 160, ОГРН 1030700051250			население
2	ул.Комсомольская, 189	43.55194, 43.88377	покрытие бетонное, ограждение металлочерепица, 8м2	1	0,8			Администрация сельского поселения Кахун Урванского района КБР, адрес: КБР, Урванский район, с.Кахун, ул.Шибзухова, 160, ОГРН 1030700051250			население
3	пересечение улиц Ленина и Мичурина, рядом с домом ул.Ленина, 232	43.54827, 43.89199	покрытие бетонное, ограждение металлочерепица, 8м2	1	0,8			Администрация сельского поселения Кахун Урванского района КБР, адрес: КБР, Урванский район, с.Кахун, ул.Шибзухова, 160, ОГРН 1030700051250			население
4	пересечение улиц Ленина и Жемухова, рядом с домом ул.Ленина, 190	43.54403, 43.88830	покрытие бетонное, ограждение металлочерепица, 8м2	1	0,8			Администрация сельского поселения Кахун Урванского района КБР, адрес: КБР, Урванский район, с.Кахун, ул.Шибзухова, 160, ОГРН 1030700051250			население
5	ул.Ленина, 174	43.54223, 43.88656	покрытие бетонное, ограждение металлочерепица, 8м2	1	0,8			Администрация сельского поселения Кахун Урванского района КБР, адрес: КБР, Урванский район, с.Кахун, ул.Шибзухова, 160, ОГРН 1030700051250			население
6	пересечение улиц Гстокова и Кирова, рядом с домом ул.Кирова, 80	43.53327, 43.87552	покрытие бетонное, ограждение металлочерепица, 8м2	1	0,8			Администрация сельского поселения Кахун Урванского района КБР, адрес: КБР, Урванский район, с.Кахун, ул.Шибзухова, 160, ОГРН 1030700051250			население
7	пересечение улиц Гстокова и Октябрьская, рядом с домом ул.Октябрьская, 78	43.53448, 43.87290	покрытие бетонное, ограждение металлочерепица, 8м2	1	0,8			Администрация сельского поселения Кахун Урванского района КБР, адрес: КБР, Урванский район, с.Кахун, ул.Шибзухова, 160, ОГРН 1030700051250			население

№ п/п	Адрес мест (площадок) накопления твердых коммунальных отходов	Географические координаты мест (площадок) накопления твердых коммунальных отходов	Технические характеристики мест (площадок) накопления твердых				Данные о собственниках мест (площадок) накопления твердых коммунальных отходов			Данные об источниках образования твердых коммунальных отходов, которые складываются в местах (на площадках) накопления твердых коммунальных отходов	
			сведения об используемом покрытии, ограждении, площади	количество		количество		для юридических лиц, в том числе органов государственной власти и местного самоуправления, - полное наименование и основной государственный регистрационный номер записи в Едином государственном реестре юридических лиц, фактический адрес	для индивидуальных предпринимателей - фамилия, имя, отчество, основной государственный регистрационный номер записи в Едином государственном реестре индивидуальных предпринимателей, адрес регистрации по месту жительства		для физических лиц - фамилия, имя, отчество, серия, номер и дата выдачи паспорта или иного документа, удостоверяющего личность в соответствии с законодательством Российской Федерации, адрес регистрации по месту жительства, контактные данные
				шт	м3	шт	м3				
8	пересечение улиц Кандохова и Октябрьская, рядом с домом ул.Октябрьская, 42	43,53046, 43,86932	покрытие бетонное, ограждение металлочерепица, 8м2	1	0,8			Администрация сельского поселения Кахун Урванского района КБР, адрес: КБР, Урванский район, с.Кахун, ул.Шибзухова, 160, ОГРН 1030700051250			население
9	напротив ул.Кирова, 47	43,52998, 43,87171	покрытие бетонное, ограждение металлочерепица, 8м2	1	0,8			Администрация сельского поселения Кахун Урванского района КБР, адрес: КБР, Урванский район, с.Кахун, ул.Шибзухова, 160, ОГРН 1030700051250			население
10	напротив ул.Шибзухова, 50	43,53489, 43,86665	покрытие бетонное, ограждение металлочерепица, 8м2	1	0,8			Администрация сельского поселения Кахун Урванского района КБР, адрес: КБР, Урванский район, с.Кахун, ул.Шибзухова, 160, ОГРН 1030700051250			население
11	напротив ул.Шибзухова, 80	43,53899, 43,86998	покрытие бетонное, ограждение металлочерепица, 8м2	1	0,8			Администрация сельского поселения Кахун Урванского района КБР, адрес: КБР, Урванский район, с.Кахун, ул.Шибзухова, 160, ОГРН 1030700051250			население
12	напротив ул.Шибзухова, 106	43,54262, 43,87286	покрытие бетонное, ограждение металлочерепица, 8м2	1	0,8			Администрация сельского поселения Кахун Урванского района КБР, адрес: КБР, Урванский район, с.Кахун, ул.Шибзухова, 160, ОГРН 1030700051250			население
	с.п.Псыкод										
1	ул.Ленина, 1	43.74994, 44.02069	покрытия- бетонное, ограждение металлическое, 3 м2	1	0,8			Местная администрация с.п. Псыкод Урванского муниципального района КБР, адрес: КБР, с.п.Псыкод, ул. Ленина, 13, ОГРН 1020700653192			население
2	ул.Ленина, 5	43.60454, 43.99922	покрытия- бетонное, ограждение металлическое, 3 м2	1	0,8			Местная администрация с.п. Псыкод Урванского муниципального района КБР, адрес: КБР, с.п.Псыкод, ул. Ленина, 13, ОГРН 1020700653192			население
3	ул.Ленина, 39	43.5948 43.996.31	покрытия- бетонное, ограждение металлическое, 3 м2	1	0,8			Местная администрация с.п. Псыкод Урванского муниципального района КБР, адрес: КБР, с.п.Псыкод, ул. Ленина, 13, ОГРН 1020700653192			население
4	ул.Надречная, 14	43.58753 43.99748	покрытия- бетонное, ограждение металлическое, 3 м2	1	0,8			Местная администрация с.п. Псыкод Урванского муниципального района КБР, адрес: КБР, с.п.Псыкод, ул. Ленина, 13, ОГРН 1020700653192			население
5	ул.Гагарина, 3	43.60473 43.99273	покрытия- бетонное, ограждение металлическое, 3 м2	1	0,8			Местная администрация с.п. Псыкод Урванского муниципального района КБР, адрес: КБР, с.п.Псыкод, ул. Ленина, 13, ОГРН 1020700653192			население
6	ул. Канкошсва, 3	43.60617 43.99599	покрытия- бетонное, ограждение металлическое, 3 м2	1	0,8			Местная администрация с.п. Псыкод Урванского муниципального района КБР, адрес: КБР, с.п.Псыкод, ул. Ленина, 13, ОГРН 1020700653192			население
7	ул.Молодежная, 31	43.59625 43.99362	покрытия- бетонное, ограждение металлическое, 3 м2	1	0,8			Местная администрация с.п. Псыкод Урванского муниципального района КБР, адрес: КБР, с.п.Псыкод, ул. Ленина, 13, ОГРН 1020700653192			население
8	ул.Кабардинка, 3	43.61201 43.97334	покрытия- бетонное, ограждение металлическое, 3 м2	1	0,8			Местная администрация с.п. Псыкод Урванского муниципального района КБР, адрес: КБР, с.п.Псыкод, ул. Ленина, 13, ОГРН 1020700653192			население
	с.п.Псыгансу										
1	ул. Ленина, 111а	43.426894, 43.804010	покрытие бетонное, ограждение метал оцинкованный	1	1,1			МКУ «Местная администрация с.п. Псыгансу Урванского муниципального района КБР» ОГРН 1030700050523361326, КБР, Урванский район, с. Псыгансу, ул. Ленина, 111			население
2	ул. Садовая б/н	43.426894, 43.804010	покрытие бетонное, ограждение метал оцинкованный	1	1,1			МКУ «Местная администрация с.п. Псыгансу Урванского муниципального района КБР» ОГРН 1030700050523361326, КБР, Урванский район, с. Псыгансу, ул. Ленина, 111			население

№ п/п	Адрес мест (площадок) накопления твердых коммунальных отходов	Географические координаты мест (площадок) накопления твердых коммунальных отходов	Технические характеристики мест (площадок) накопления твердых				Данные о собственниках мест (площадок) накопления твердых коммунальных отходов			Данные об источниках образования твердых коммунальных отходов, которые складываются в местах (на площадках) накопления твердых коммунальных отходов	
			сведения об используемом покрытии, ограждении, площади	количество		количество		для юридических лиц, в том числе органов государственной власти и местного самоуправления, - полное наименование и основной государственный регистрационный номер записи в Едином государственном реестре юридических лиц, фактический адрес	для индивидуальных предпринимателей - фамилия, имя, отчество, основной государственный регистрационный номер записи в Едином государственном реестре индивидуальных предпринимателей, адрес регистрации по месту жительства		для физических лиц - фамилия, имя, отчество, серия, номер и дата выдачи паспорта или иного документа, удостоверяющего личность в соответствии с законодательством Российской Федерации, адрес регистрации по месту жительства, контактные данные
				шт	м3	шт	м3				
3	ул. Братьев Безириных, 67	43.399008 с.ш., 43.775766 в.д.	покрытие бетонное, ограждение метал оцинкованный	1	1,1			МКУ «Местная администрация с.п. Псыгансу Урванского муниципального района КБР» ОГРН 1030700050523361326, КБР, Урванский район, с. Псыгансу, ул. Ленина, 111			население
4	угол ул. Ленина/ ул. Бскалдиса		покрытие бетонное, ограждение метал оцинкованный	1	1,1			МКУ «Местная администрация с.п. Псыгансу Урванского муниципального района КБР» ОГРН 1030700050523361326, КБР, Урванский район, с. Псыгансу, ул. Ленина, 111			население
5	ул. Октябрьская, 3	43.415949, 43.800726	покрытие бетонное, ограждение метал оцинкованный	1	1,1			МКУ «Местная администрация с.п. Псыгансу Урванского муниципального района КБР» ОГРН 1030700050523361326, КБР, Урванский район, с. Псыгансу, ул. Ленина, 111			население
6	ул. Октябрьская, 17	43.418111, 43.790281	покрытие бетонное, ограждение метал оцинкованный	1	1,1			МКУ «Местная администрация с.п. Псыгансу Урванского муниципального района КБР» ОГРН 1030700050523361326, КБР, Урванский район, с. Псыгансу, ул. Ленина, 111			население
7	ул. Шибзухова, 14	43.411931, 43.791737	покрытие бетонное, ограждение метал оцинкованный	1	1,1			МКУ «Местная администрация с.п. Псыгансу Урванского муниципального района КБР» ОГРН 1030700050523361326, КБР, Урванский район, с. Псыгансу, ул. Ленина, 111			население
8	ул. Кясовой, 3	43.394681, 43.785775	покрытие бетонное, ограждение метал оцинкованный	1	1,1			МКУ «Местная администрация с.п. Псыгансу Урванского муниципального района КБР» ОГРН 1030700050523361326, КБР, Урванский район, с. Псыгансу, ул. Ленина, 111			население
9	ул. Ленина, 43	43.402609, 43.787112	покрытие бетонное, ограждение метал оцинкованный	1	1,1			МКУ «Местная администрация с.п. Псыгансу Урванского муниципального района КБР» ОГРН 1030700050523361326, КБР, Урванский район, с. Псыгансу, ул. Ленина, 111			население
10	ул. Кардангушва, 6	43.408957, 43.789896	покрытие бетонное, ограждение метал оцинкованный	1	1,1			МКУ «Местная администрация с.п. Псыгансу Урванского муниципального района КБР» ОГРН 1030700050523361326, КБР, Урванский район, с. Псыгансу, ул. Ленина, 111			население
	с.п.Нижний Черек										
1	ул. Ленина, 50 а	43.508265, 43.917350	без покрытия ограждение металлическое, 8 м2	2	0,8			МКУ «Местная администрация с.п.Нижний Черек» Уованского муниципального района КБР, адрес: КБР, Урванский район, с.п.Нижний Черек, ул.Ленина,73 ОГРН 1020700650365			население
2	ул.Кагазежева, 1	43.509305, 43.915580	покрытие бетонное, ограждение кирпичное, 8м2	2	0,8			МКУ «Местная администрация с.п.Нижний Черек» Уованского муниципального района КБР, адрес: КБР, Урванский район, с.п.Нижний Черек, ул.Ленина,73 ОГРН 1020700650365			население
3	ул.Кагазежева, 101	43.512789, 43.923252	покрытие бетонное, ограждение кирпичное, 8м2	2	0,8			МКУ «Местная администрация с.п.Нижний Черек» Уованского муниципального района КБР, адрес: КБР, Урванский район, с.п.Нижний Черек, ул.Ленина,73 ОГРН 1020700650365			население
4	ул.Ленина, 73	43.510449, 43.920907	покрытие бетонное, ограждение кирпичное, 8м2	2	0,8			МКУ «Местная администрация с.п.Нижний Черек» Уованского муниципального района КБР, адрес: КБР, Урванский район, с.п.Нижний Черек, ул.Ленина,73 ОГРН 1020700650365			население
5	ул.Ленина, 76	43.508788, 43.919865	покрытие бетонное, ограждение кирпичное, 8м2	2	0,8			МКУ «Местная администрация с.п.Нижний Черек» Уованского муниципального района КБР, адрес: КБР, Урванский район, с.п.Нижний Черек, ул.Ленина,73 ОГРН 1020700650365			население
6	ул. Ленина, 92 а	43.509324, 43.920763	покрытие бетонное, ограждение кирпичное, 8м2	2	0,8			МКУ «Местная администрация с.п.Нижний Черек» Уованского муниципального района КБР, адрес: КБР, Урванский район, с.п.Нижний Черек, ул.Ленина,73 ОГРН 1020700650365			население
7	ул.Саральпова, 164	43.504891, 43.916272	покрытие бетонное, ограждение кирпичное, 8м2	2	0,8			МКУ «Местная администрация с.п.Нижний Черек» Уованского муниципального района КБР, адрес: КБР, Урванский район, с.п.Нижний Черек, ул.Ленина,73 ОГРН 1020700650365			население

№ п/п	Адрес мест (площадок) накопления твердых коммунальных отходов	Географические координаты мест (площадок) накопления твердых коммунальных отходов	Технические характеристики мест (площадок) накопления твердых				Данные о собственниках мест (площадок) накопления твердых коммунальных отходов			Данные об источниках образования твердых коммунальных отходов, которые складываются в местах (на площадках) накопления твердых коммунальных отходов	
			сведения об используемом покрытии, ограждении, площади	количество		количество		для юридических лиц, в том числе органов государственной власти и местного самоуправления, - полное наименование и основной государственный регистрационный номер записи в Едином государственном реестре юридических лиц, фактический адрес	для индивидуальных предпринимателей - фамилия, имя, отчество, основной государственный регистрационный номер записи в Едином государственном реестре индивидуальных предпринимателей, адрес регистрации по месту жительства		для физических лиц - фамилия, имя, отчество, серия, номер и дата выдачи паспорта или иного документа, удостоверяющего личность в соответствии с законодательством Российской Федерации, адрес регистрации по месту жительства, контактные данные
				шт	м3	шт	м3				
8	ул.Степная, 13	43.504479, 43.920727	покрытие бетонное, ограждение кирпичное, 8м2	2	0,8			МКУ «Местная администрация с.п.Нижний Черек» Уованского муниципального района КБР, адрес: КБР, Урванский район, с.п.Нижний Черек, ул.Ленина,73 ОГРН 1020700650365			население
9	ул. Степная,81 а	43.504479, 43.920727	покрытие бетонное, ограждение кирпичное, 8м2	2	0,8			МКУ «Местная администрация с.п.Нижний Черек» Уованского муниципального района КБР, адрес: КБР, Урванский район, с.п.Нижний Черек, ул.Ленина,73 ОГРН 1020700650365			население
10	ул.Степная,109	43.504479, 43.920727	покрытие бетонное, ограждение кирпичное, 8м2	2	0,8			МКУ «Местная администрация с.п.Нижний Черек» Уованского муниципального района КБР, адрес: КБР, Урванский район, с.п.Нижний Черек, ул.Ленина,73 ОГРН 1020700650365			население
с.п. Старый Черек											
1	ул.Куашева, 196	43.48549 43.87274	покрытия бетонная, ограждение металлическое, 12 м2	1	1,1			Местная администрация с.п. Старый Черек Урванского района КБР, адрес: Урванский район, с.п.Старый Черек, ул. Ленина, 129 ОГРН 1030700050402			население
2	ул.Ватутина, 14	43,47406 43,85880	покрытия бетонная, ограждение металлическое, 12 м2	1	1,1			Местная администрация с.п. Старый Черек Урванского района КБР, адрес: Урванский район, с.п.Старый Черек, ул. Ленина, 129 ОГРН 1030700050402			население
3	ул.Ватутина, 22	43.47134, 43.86194	покрытия бетонная, ограждение металлическое 12 м2	1	1,1			Местная администрация с.п. Старый Черек Урванского района КБР, адрес: Урванский район, с.п.Старый Черек, ул. Ленина, 129 ОГРН 1030700050402			население
4	ул.Ленина, 134 а	43.47269, 43.85632	покрытия бетонная, ограждение металлическое 12 м2	3	1,1			Местная администрация с.п. Старый Черек Урванского района КБР, адрес: Урванский район, с.п.Старый Черек, ул. Ленина, 129 ОГРН 1030700050402			население
5	ул.Советская, 12	43.47180, 43.85679	покрытия бетонная, ограждение металлическое 12 м2	2	1,1			Местная администрация с.п. Старый Черек Урванского района КБР, адрес: Урванский район, с.п.Старый Черек, ул. Ленина, 129 ОГРН 1030700050402			население
6	ул.Борукаева, 172	43.46625, 43.85822	покрытия бетонная, ограждение металлическое 12 м2					Местная администрация с.п. Старый Черек Урванского района КБР, адрес: Урванский район, с.п.Старый Черек, ул. Ленина, 129 ОГРН 1030700050402			население
7	ул.Октябрьская, 113	43.46938, 43.85847	покрытия бетонная, ограждение металлическое 12 м2	2	1,1			Местная администрация с.п. Старый Черек Урванского района КБР, адрес: Урванский район, с.п.Старый Черек, ул. Ленина, 129 ОГРН 1030700050402			население
8	ул. Х.Иванова	43.46273, 43,83839	покрытия бетонная, ограждение металлическое 12 м2	2	1,1			Местная администрация с.п. Старый Черек Урванского района КБР, адрес: Урванский район, с.п.Старый Черек, ул. Ленина, 129 ОГРН 1030700050402			население
с.п.Псынабо											
1	Переулоч №1	43.535,43.914 43.534,43.915	покрытия бетонное, ограждение металлическое, 8 м2	2	3			Местная администрация сельского поселения Псынабо КБР, адрес: Урванский район, с.п.Псынабо, ул. Марии Шсжихачевой, 22, ОГРН 1030700050424			население
2	Переулоч №3	43.537,43.916 43.536,43.92	покрытие бетонное,ограждение металлическое. 8 м2	2	3			Местная администрация сельского поселения Псынабо КБР, адрес: Урванский район, с.п.Псынабо, ул. Марии Шсжихачевой, 22, ОГРН 1030700050424			население
3	Переулоч №4	43.536,43.917, 43.538,43.918	покрытия бетонное, ограждение металлическое, 8 м2	2	3			Местная администрация сельского поселения Псынабо КБР, адрес: Урванский район, с.п.Псынабо, ул. Марии Шсжихачевой, 22, ОГРН 1030700050424			население
4	ул.Марии Шсжихачевой, 2	43.542,43.929	покрытие бетонное,ограждение металлическое. 8 м2	1	1,5			Местная администрация сельского поселения Псынабо КБР, адрес: Урванский район, с.п.Псынабо, ул. Марии Шсжихачевой, 22, ОГРН 1030700050424			население

№ п/п	Адрес мест (площадок) накопления твердых коммунальных отходов	Географические координаты мест (площадок) накопления твердых коммунальных отходов	Технические характеристики мест (площадок) накопления твердых				Данные о собственниках мест (площадок) накопления твердых коммунальных отходов			Данные об источниках образования твердых коммунальных отходов, которые складываются в местах (на площадках) накопления твердых коммунальных отходов	
			сведения об используемом покрытии, ограждении, площади	количество		количество		для юридических лиц, в том числе органов государственной власти и местного самоуправления, - полное наименование и основной государственный регистрационный номер записи в Едином государственном реестре юридических лиц, фактический адрес	для индивидуальных предпринимателей - фамилия, имя, отчество, основной государственный регистрационный номер записи в Едином государственном реестре индивидуальных предпринимателей, адрес регистрации по месту жительства		для физических лиц - фамилия, имя, отчество, серия, номер и дата выдачи паспорта или иного документа, удостоверяющего личность в соответствии с законодательством Российской Федерации, адрес регистрации по месту жительства, контактные данные
				шт	м3	шт	м3				
	с.п.Герменчик										
1	ул.Ленина	43.586083, 43.773738	Пластмассовый контейнер, р-р:1,1м3	1	1,1			МКУ «Местная администрация с.п.Герменчик Урванского муниципального района КБР», адрес: КБР, Урванский район, с.Герменчик, ул. Школьная, 55, ОГРН 1020700652059		население	
2	ул.Школьная	43.585968, 43.773908; 43.586688, 43.773354; 43.587677, 43.772299;	Металлический контейнер, р-р: 1050*950*750мм, объем: 0,75 м3	4	0,75			МКУ «Местная администрация с.п.Герменчик Урванского муниципального района КБР», адрес: КБР, Урванский район, с.Герменчик, ул. Школьная, 55, ОГРН 1020700652059		население	
3	ул.Каширгова	43.588897, 43.771997	Металлический контейнер, р-р: 1050*950*750мм, объем: 0,75 м3	1	0,75			МКУ «Местная администрация с.п.Герменчик Урванского муниципального района КБР», адрес: КБР, Урванский район, с.Герменчик, ул. Школьная, 55, ОГРН 1020700652059		население	
4	ул.Пролетарская	43.589636, 43.766800	Пластмассовый контейнер, р-р:1,1м3	1	1,1			МКУ «Местная администрация с.п.Герменчик Урванского муниципального района КБР», адрес: КБР, Урванский район, с.Герменчик, ул. Школьная, 55, ОГРН 1020700652059		население	
5	ул.Советская	43.585197, 43.753420	Металлический контейнер, р-р: 1050*950*750мм, объем: 0,75 м3	1	0,75			МКУ «Местная администрация с.п.Герменчик Урванского муниципального района КБР», адрес: КБР, Урванский район, с.Герменчик, ул. Школьная, 55, ОГРН 1020700652059		население	
6	ул.Черкесская	43.579437, 43.770131	Металлический контейнер, р-р: 1050*950*750мм, объем: 0,75 м3	1	0,75			МКУ «Местная администрация с.п.Герменчик Урванского муниципального района КБР», адрес: КБР, Урванский район, с.Герменчик, ул. Школьная, 55, ОГРН 1020700652059		население	
7	ул.Заводская	43.584875, 43.753888	Пластмассовый контейнер, р-р:1,1м3	1	1,1			МКУ «Местная администрация с.п.Герменчик Урванского муниципального района КБР», адрес: КБР, Урванский район, с.Герменчик, ул. Школьная, 55, ОГРН 1020700652059		население	
	с.п. Черная Речка										
1	ул. Ленина,6	518693.84 287530.62	покрытие бетонное, ограждение металлическое, 10 кв.м.	1	1,1			Местная администрация с.п. Черная Речка, Урванский район, КБР, адрес: КБР, Урванский район, ул.Ленина, 6, ОГРН 1020700653170		население	
2	ул. Ленина,25	518858,67 287718,26	покрытие бетонное, ограждение металлическое, 10 кв.м.	1	1,1			Местная администрация с.п. Черная Речка, Урванский район, КБР, адрес: КБР, Урванский район, ул.Ленина, 6, ОГРН 1020700653170		население	
3	ул. Ленина,44	518961,40, 287909,72	покрытие бетонное, ограждение металлическое, 10 кв.м.	2	1,1			Местная администрация с.п. Черная Речка, Урванский район, КБР, адрес: КБР, Урванский район, ул.Ленина, 6, ОГРН 1020700653170		население	
4	ул. Ленина,83	43.608541, 43.835567	не оборудованно	1	1,1			Местная администрация с.п. Черная Речка, Урванский район, КБР, адрес: КБР, Урванский район, ул.Ленина, 6, ОГРН 1020700653170		население	
5	ул. Ленина,90	43.607258, 43837362	не оборудованно	1	1,1			Местная администрация с.п. Черная Речка, Урванский район, КБР, адрес: КБР, Урванский район, ул.Ленина, 6, ОГРН 1020700653170		население	

№ п/п	Адрес мест (площадок) накопления твердых коммунальных отходов	Географические координаты мест (площадок) накопления твердых коммунальных отходов	Технические характеристики мест (площадок) накопления твердых				Данные о собственниках мест (площадок) накопления твердых коммунальных отходов			Данные об источниках образования твердых коммунальных отходов, которые складываются в местах (на площадках) накопления твердых коммунальных отходов	
			сведения об используемом покрытии, ограждении, площади	количество		количество		для юридических лиц, в том числе органов государственной власти и местного самоуправления, - полное наименование и основной государственный регистрационный номер записи в Едином государственном реестре юридических лиц, фактический адрес	для индивидуальных предпринимателей - фамилия, имя, отчество, основной государственный регистрационный номер записи в Едином государственном реестре индивидуальных предпринимателей, адрес регистрации по месту жительства		для физических лиц - фамилия, имя, отчество, серия, номер и дата выдачи паспорта или иного документа, удостоверяющего личность в соответствии с законодательством Российской Федерации, адрес регистрации по месту жительства, контактные данные
				шт	м3	шт	м3				
6	ул. Ленина,102	519360,50, 288444,04	покрытие бетонное, ограждение металлическое, 10 кв.м.	1	1,1			Местная администрация с.п. Черная Речка, Урванский район, КБР, адрес: КБР, Урванский район, ул.Ленина, 6, ОГРН 1020700653170			население
7	ул. Ленина,152	519536,17, 288795,22	покрытие бетонное, ограждение металлическое, 10 кв.м.	1	1,1			Местная администрация с.п. Черная Речка, Урванский район, КБР, адрес: КБР, Урванский район, ул.Ленина, 6, ОГРН 1020700653170			население
8	ул. Ленина,163	519584,85, 289053,29	покрытие бетонное, ограждение металлическое, 10 кв.м.	1	1,1			Местная администрация с.п. Черная Речка, Урванский район, КБР, адрес: КБР, Урванский район, ул.Ленина, 6, ОГРН 1020700653170			население
9	ул. Пролетарская,51	518594,26, 288488,83	покрытие бетонное, ограждение металлическое, 10 кв.м.	1	1,1			Местная администрация с.п. Черная Речка, Урванский район, КБР, адрес: КБР, Урванский район, ул.Ленина, 6, ОГРН 1020700653170			население
	с.п. Шитхала										
1	ул. Школьная, возле кладбища	43.55566, 43.79653	покрытие бетонное, ограждение металлическое, 6 м2	1	0,8			Администрация с.п. Шитхала Урванского муниципального района КБР, адрес: КБР, Урванский район, с.п. Шитхала, ул. Мира, 51, ОГРН 1020700650387			население
2	ул. Мира, 53 А	43.55289, 43.79956	покрытие бетонное, ограждение металлическое, 6 м2	1	0,8			Администрация с.п. Шитхала Урванского муниципального района КБР, адрес: КБР, Урванский район, с.п. Шитхала, ул. Мира, 51, ОГРН 1020700650387			население
3	ул. Школьная, возле памятника погибшим в ВОВ	43.55282, 43.79631	покрытие бетонное, ограждение металлическое, 6 м2	1	0,8			Администрация с.п. Шитхала Урванского муниципального района КБР, адрес: КБР, Урванский район, с.п. Шитхала, ул. Мира, 51, ОГРН 1020700650387			население
4	ул. Мира, 107	43.54575, 43.79702	покрытие бетонное, ограждение металлическое, 6 м2	1	0,8			Администрация с.п. Шитхала Урванского муниципального района КБР, адрес: КБР, Урванский район, с.п. Шитхала, ул. Мира, 51, ОГРН 1020700650387			население
											».

Шитхала

Берберов А.Х. 04.10.2017.

16. Приложение 6 изложить в следующей редакции:

«ПРИЛОЖЕНИЕ 6
к Территориальной схеме
обращения с отходами
в Кабардино-Балкарской Республике

Информация о действующих объектах размещения отходов, включенных в ГРОО

Наименование объекта обработки, утилизации, обезвреживания и размещения отходов	Класс опасности отходов, принимаемых на объект	Информация о месте нахождения объекта: обработки, утилизации, обезвреживания и размещения отходов		Тип объекта (обработка, размещение, обезвреживание, утилизация, перезрузка)	Дата ввода в эксплуатацию объекта обработки, утилизации, обезвреживания и размещения отходов (год)	Производствен- ная мощность объекта обработки, утилизации, обезвреживания и размещения отходов (тыс. тонн/год)	Номер ГРОО для объектов размещения отходов	Реквизиты документа, содержащего о исключении объекта размещения отходов в ГРОО	Проектная вместимость для объектов размещения отходов (тыс. тонн)	Остаточная вместимость для объектов размещения отходов (тыс. тонн) по состоянию на 1 января 2024 г.	Количество размещенных отходов (тыс. тонн) по состоянию на 1 января 2024 г.	Количество ТКО, принимаемых для захоронения (тыс. тонн)					Наличие заключения государственной экологической экспертизы проектной документации объектов, используемых для размещения отходов I - V классов опасности, согласованной в установленном порядке санитарно-защитной зоне	Наличие лицен- зии на осуществление деятельности по размещению отходов I - IV классов опасности у эксплуатирующей объект размещения отходов организации	к территориальной схеме обращения с отходами	ИНН эксплуатирую- щей организации
		Адрес согласно ФИАС	Координаты расположения объекта (указываются в системе координат GRS или ГСК 2011) (XX XXXXX, YY YYYYY)									2020	2021	2022	2023	2024				
Политон ТКО Урванского района	IV-V класс опасности	КПД, Урванский р-н, с. Урвань, за- чертой населенного пункта	43 504751, 43 795150	Размещение	2013	311,1	07-00001-3400168-070-116	Приказ о включении № 168 от 07.04.2016	1441,65	79	1362,65	231	227,2	212,4	168,5	168,7	да	№ (07) - 7570 - СТ ОРЕ от 18.03.2019	Кабардино- Балкарской Республики	707019253
Политон ТКО, Прохладненского района	IV-V класс опасности	КПД, Прохладненский район, границы жемли МО с/п Пролетарское (в границах поля №533)	43 782708, 44 020856	Размещение	1998	30	07-00033-Х-00592-250914	Приказ о включении № 592 от 25.09.2014	980,6	15	965,6	29,7	29,8	29,9	30	30	да	№ (07) - 2946 - ОДРП от 15.02.2018	ОАО "ЖСК "Теплостройсервис"	716047871

А.А.А.А.А.

Бербеков А.Х. 04.10.2017.

17. Приложения 10 – 13–13-4 изложить в следующей редакции:

**«ПРИЛОЖЕНИЕ 10
к Территориальной схеме
обращения с отходами
в Кабардино-Балкарской Республике**

Баланс количественных характеристик образования, обработки, утилизации, обезвреживания, размещения отходов производства и потребления, за исключением ТКО*

Наименование основного вида отходов	Наличие отходов на начало отчетного года	Образование отходов за отчетный год	Поступление-всего	Поступление - в т.ч. по импорту	Обработано отходов	Утилизировано отходов - всего	Утилизировано/использовано отходов для повторного применения (рециклинг)	Утилизировано/использовано отходов предварительно прошедших обработку	Обезвреживание отходов - всего	Передача отходов другим организациям - для обработки	Передача - для утилизации	Передача - для обезвреживания	Передача - для хранения	Передача - для захоронения	Размещение на собственных объектах - хранение	Размещение на собственных объектах - захоронение	Наличие в организации на конец отчетного года
Отходы сельского, лесного хозяйства, рыбоводства и рыболовства (блок 1 ФККО)																	
I класс	0,00	0,00	0,00	0,00	0,00	0,00	0,00	0,00	0,00	0,00	0,00	0,00	0,00	0,00	0,00	0,00	0,00
II класс	0,00	0,00	0,00	0,00	0,00	0,00	0,00	0,00	0,00	0,00	0,00	0,00	0,00	0,00	0,00	0,00	0,00
III класс	0,00	1,00	0,00	0,00	0,00	1,00	1,00	0,00	0,00	0,00	0,00	0,00	0,00	0,00	0,00	0,00	0,00
IV класс	0,00	1475	0,00	0,00	0,00	140	140	0,00	1 020	0,00	15,00	0,00	300	0,00	0,00	0,00	0,00
V класс	0,00	1051	0,00	0,00	0,00	0,00	0,00	0,00	0,00	0,00	0,00	0,00	0,00	1 038	0,00	0,00	0,00
Отходы от добычи полезных ископаемых (блок 2 ФККО)																	
I класс	0,00	0,00	0,00	0,00	0,00	0,00	0,00	0,00	0,00	0,00	0,00	0,00	0,00	0,00	0,00	0,00	0,00
II класс	0,00	0,00	0,00	0,00	0,00	0,00	0,00	0,00	0,00	0,00	0,00	0,00	0,00	0,00	0,00	0,00	0,00
III класс	0,00	0,00	0,00	0,00	0,00	0,00	0,00	0,00	0,00	0,00	0,00	0,00	0,00	0,00	0,00	0,00	0,00
IV класс	0,00	0,00	0,00	0,00	0,00	0,00	0,00	0,00	0,00	0,00	0,00	0,00	0,00	0,00	0,00	0,00	0,00
V класс	0,00	5752	0,00	0,00	0,00	0,00	0,00	0,00	0,00	5752	0,00	0,00	0,00	0,00	0,00	0,00	0,00
Отходы обрабатывающих производств (блок 3 ФККО)																	
I класс	0,00	0,00	0,00	0,00	0,00	0,00	0,00	0,00	0,00	0,00	0,00	0,00	0,00	0,00	0,00	0,00	0,00
II класс	0,00	0,00	0,00	0,00	0,00	0,00	0,00	0,00	0,00	0,00	0,00	0,00	0,00	0,00	0,00	0,00	0,00
III класс	0,00	286,28	0,00	0,00	0,00	0,00	0,00	0,00	0,00	0,00	284,679	1,5	0,00	0,11	0,00	0,00	0
IV класс	586985	342	0,00	0,00	0,00	5,00	5,00	0,00	0,00	0,00	0,00	0,00	0,00	0,00	337	0,00	587 322
V класс	2,00	2 898	0,00	0,00	0,00	56	56	0,00	0,00	499	2 105	0,00	3,00	21,00	2,00	6,00	11,00
Отходы потребления, производственные и непроизводственные (блок 4 ФККО)																	
I класс	0,00	2,00	0,00	0,00	0,00	0,00	0,00	0,00	0,00	0,00	0,00	1,00	0,00	0,00	0,00	0,00	0,00
II класс	0,00	0,00	0,00	0,00	0,00	0,00	0,00	0,00	0,00	0,00	0,00	0,00	0,00	0,00	0,00	0,00	0,00
III класс	11,00	118	11 911	0,00	0,00	11 912	10 684	0,00	0,00	0,00	45,00	10,00	50	1,00	5,00	0,00	23,00
IV класс	0,00	1 271	0,00	0,00	0,00	0,00	0,00	0,00	1,00	18	1 235	0,00	9,00	2,00	0,00	0,00	1,00
V класс	28,00	7 044	1,00	0,00	0,00	722	716	0,00	0,00	5 974	114	21,00	107	70,00	0,00	0,00	16,00

Отходы обеспечения электроэнергией, газом и паром (блок 6 ФККО)																	
I класс	0,00	0,00	0,00	0,00	0,00	0,00	0,00	0,00	0,00	0,00	0,00	0,00	0,00	0,00	0,00	0,00	0,00
II класс	0,00	0,00	0,00	0,00	0,00	0,00	0,00	0,00	0,00	0,00	0,00	0,00	0,00	0,00	0,00	0,00	0,00
III класс	0,00	0,00	0,00	0,00	0,00	0,00	0,00	0,00	0,00	0,00	0,00	0,00	0,00	0,00	0,00	0,00	0,00
IV класс	0,00	9,00	0,00	0,00	0,00	1,00	1,00	0,00	0,00	0,00	0,00	0,00	0,00	8,00	0,00	0,00	0,00
V класс	0,00	36,00	0,00	0,00	0,00	0,00	0,00	0,00	0,00	0,00	0,00	0,00	0,00	0,00	0,00	0,00	0,00
Отходы при водоснабжении, водоотведении (блок 7 ФККО)																	
I класс	0,00	0,00	0,00	0,00	0,00	0,00	0,00	0,00	0,00	0,00	0,00	0,00	0,00	0,00	0,00	0,00	0,00
II класс	0,00	0,00	0,00	0,00	0,00	0,00	0,00	0,00	0,00	0,00	0,00	0,00	0,00	0,00	0,00	0,00	0,00
III класс	0,00	15,00	0,00	0,00	0,00	0,00	0,00	0,00	0,00	0,00	0,00	0,00	0,00	0,00	0,00	0,00	0,00
IV класс	0,00	0,00	0,00	0,00	0,00	0,00	0,00	0,00	96	0,00	0,00	10,00	21,00	123	0,00	0,00	0,00
V класс	9,00	1 862	0,00	0,00	156	0,00	0,00	0,00	0,00	0,00	0,00	1,00	109	130	0,00	0,00	3,00
Отходы строительства и ремонта (блок 8 ФККО)																	
I класс	0,00	0,00	0,00	0,00	0,00	0,00	0,00	0,00	0,00	0,00	0,00	0,00	0,00	0,00	0,00	0,00	0,00
II класс	0,00	0,00	0,00	0,00	0,00	0,00	0,00	0,00	0,00	0,00	0,00	0,00	0,00	0,00	0,00	0,00	0,00
III класс	300	300	0,00	0,00	0,00	0,00	0,00	0,00	0,00	0,00	600	0,00	0,00	0,00	0,00	0,00	0,00
IV класс	0,00	21	0,00	0,00	0,00	0,00	0,00	0,00	0,00	0,00	0,00	2,00	0,00	17,00	0,00	0,00	0,00
V класс	0,00	270	0,00	0,00	0,00	222	0,00	0,00	0,00	0,00	0,00	0,00	0,00	48,00	0,00	0,00	0,00
Отходы при выполнении прочих видов деятельности (блок 9 ФККО)																	
I класс	0,00	0,00	0,00	0,00	0,00	0,00	0,00	0,00	0,00	0,00	0,00	0,00	0,00	0,00	0,00	0,00	0,00
II класс	6,54	16,10	0,00	0,00	0,00	0,00	0,00	0,00	0,00	0,035	0,64	0,90	12,00	0,27	0,75	0,00	8,77
III класс	0,00	13,00	0,00	0,00	0,00	0,00	0,00	0,00	0,00	0,00	0,00	11,00	2,00	0,00	0,00	0,00	0,00
IV класс	1,00	64,00	0,00	0,00	0,00	0,00	0,00	0,00	0,00	0,00	8,00	1,00	43,00	3,00	2,00	0,00	3,00
V класс	0,00	11,00	0,00	0,00	0,00	4,00	4,00	0,00	0,00	0,00	0,00	0,00	4,00	0,00	1,00	0,00	1,00

*на основании данных статистической отчетности 2-ТП (отходы) за 2023 год

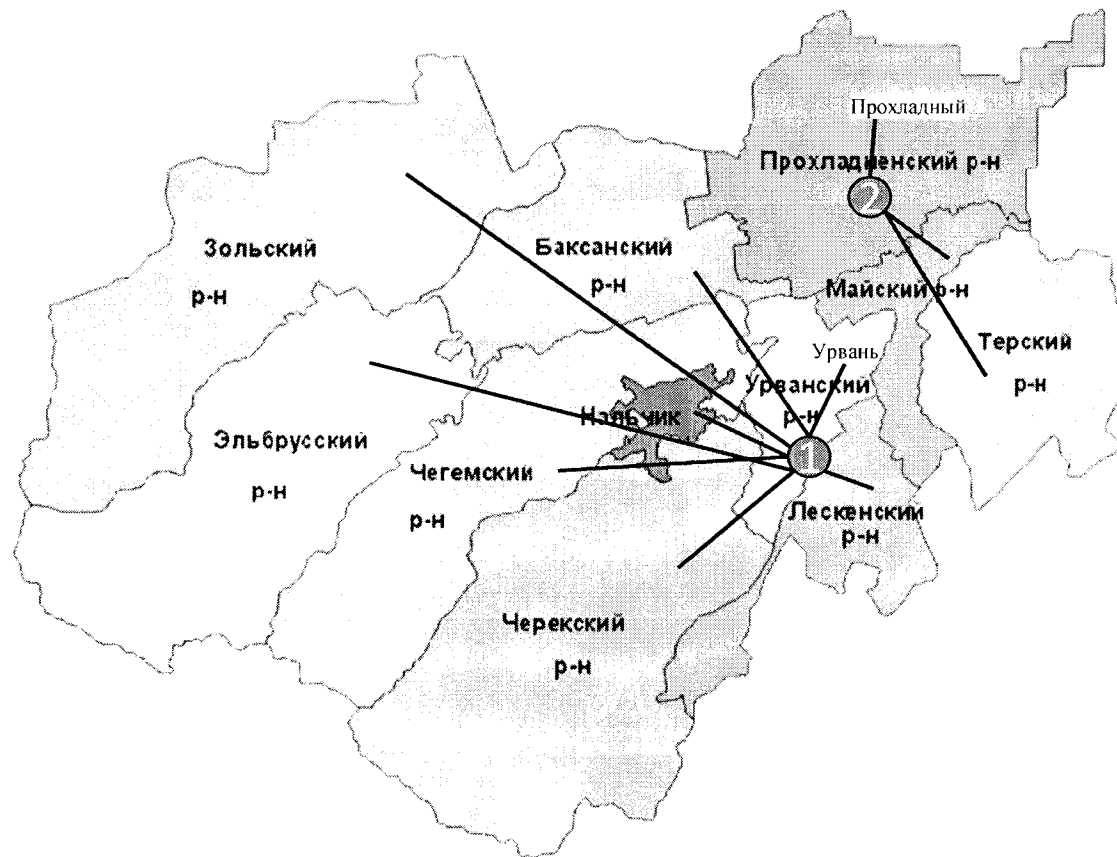
При анализе 2-ТП (отходы) за 2023 г., ТКО, определенное по кодам ФККО, не были учтены в расчете баланса.

Генеральный директор

Березков А.Х. 04.10.24 г.

ПРИЛОЖЕНИЕ 11
к Территориальной схеме обращения с отходами
в Кабардино-Балкарской Республике

Данные о местах нахождения объектов по обработке, утилизации, размещению отходов. Текущая схема транспортирования ТКО на территории Кабардино-Балкарской Республики



Список объектов

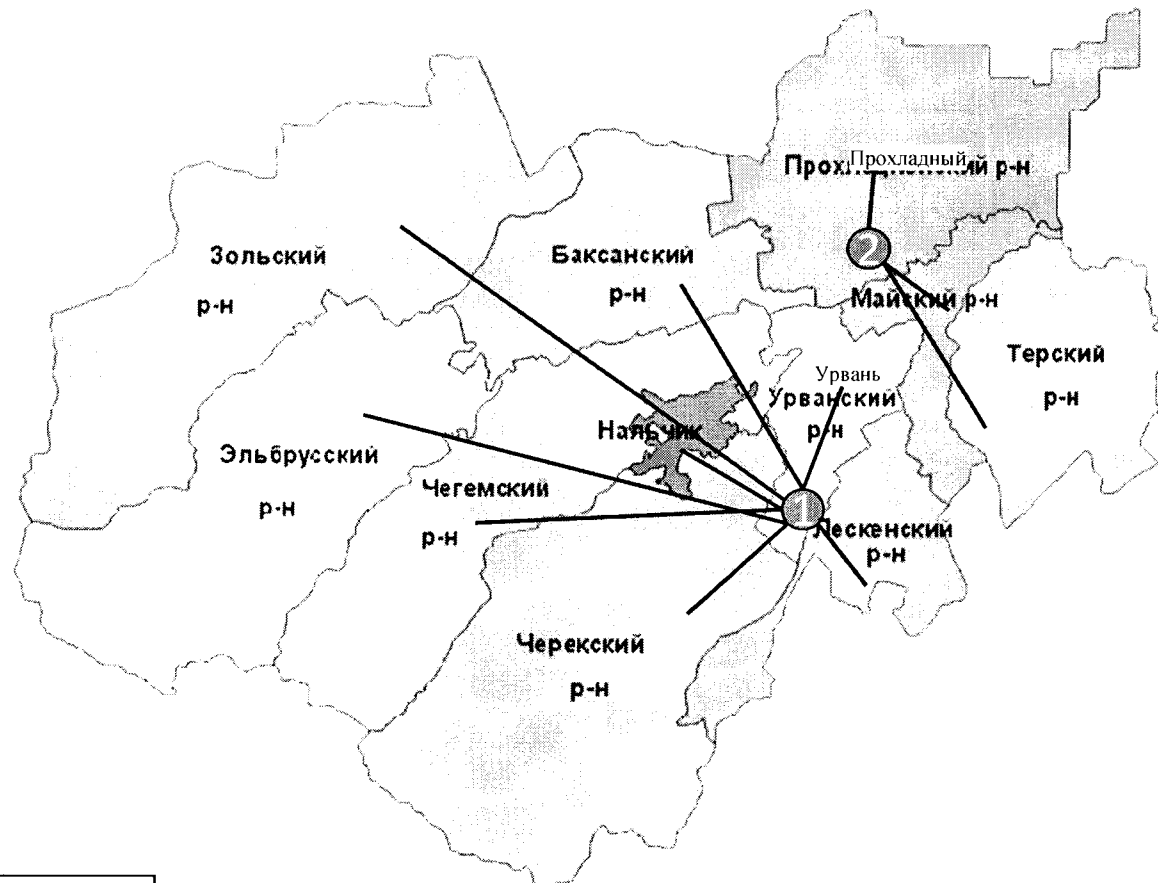
- 1 – Полигон и МСК в Урванском районе
- 2 – Полигон и МСК в Прохладненском районе

[Handwritten signature]

Бербеков А.Х. 04.10.2017 г.

ПРИЛОЖЕНИЕ 12
к Территориальной схеме обращения с отходами
в Кабардино-Балкарской Республике

**Данные о местах нахождения объектов по обработке, утилизации, размещению отходов.
Перспективная схема транспортирования ТКО на территории Кабардино-Балкарской Республики**



Список объектов

- 1 – Полигон и МСК с участком компостирования в Урванском районе
- 2 – Полигон в Прохладненском районе».

Бербеков А.Х.

Бербеков А.Х. 04.10.24 г.

ПРИЛОЖЕНИЕ 13
к Территориальной схеме
обращения с отходами
в Кабардино-Балкарской Республике

Схема транспортирования твердых коммунальных отходов в 2020 году

№	Полигон	Мощность объекта, тыс. т.	Масса ТКО, на захоронение, тыс. т.	МСК с учетом участков копостирова ния	Мощность, т.	Входящий поток ТКО, тыс. т. (округленно)	Населенный пункт	Муниципальный район
Полигон ТКО «Урванский»								
1	Полигон ТКО «Урванский»	311,1	231	Сортировка Урвань	150	253,6	г.п. Урвань	Урванский
							ГО г. Нальчик	ГО г. Нальчик
							с.п. Нартан	Чегемский
							с.п. Герменчик	Урванский
							с.п. Безенги	Черекский
							с.п. Верхняя Балкария	Черекский
							с.п. Карасу	Черекский
							с.п. Ташлы-Тала	Лескенский
							с.п. Кашхатау	Черекский
							с.п. Бабугент	Черекский
							с.п. Герпегеж	Черекский
							с.п. Зарагидж	Черекский
							с.п. Верхняя Жемтала	Черекский
							с.п. Жемтала	Черекский
							с.п. Верхний Лескен	Лескенский
							с.п. Аушигер	Черекский
							с.п. Аргудан	Лескенский
							с.п. Нижний Черек	Урванский
							с.п. Старый Черек	Урванский
							с.п. Анзорей	Лескенский
							с.п. Урух	Лескенский
							с.п. Второй Лескен	Лескенский
							с.п. Ерокко	Лескенский
							с.п. Озрек	Лескенский
							с.п. Хатугей	Лескенский
							с.п. Псыгансу	Урванский
							г.п. Нарктала	Урванский
							с.п. Кахун	Урванский
							с.п. Псынабо	Урванский
							с.п. Шитхала	Урванский
							с.п. Морзох	Урванский
							с.п. Псыкод	Урванский
							с.п. Черная Речка	Урванский
							г.п. Чегем	Чегемский
							с.п. Чегем 2-й	Чегемский
							с.п. Лечинкай	Чегемский
							с.п. Яникой	Чегемский
							с.п. Шалушка	Чегемский
							с.п. поселок Звездный	Чегемский
							с.п. Верхне-Чегемское	Чегемский
							с.п. Нижний Чегем	Чегемский
							с.п. Хушто-Сырт	Чегемский
							Майский	г.п. Майский
							Майский	с.п. станица Александровская
							Майский	ст. Котляревская
							Терский	с.п. Хамидие
							Терский	с.п. Ново-Хамидие
							Терский	с.п. Тамбовское
							Терский	с.п. Интернациональное
							Терский	г.п. Терек
							Терский	с.п. Дейское
							Терский	с.п. Верхний Акбаш
							Терский	с.п. Белоглинское
							Терский	с.п. Нижний Курп
							Терский	с.п. Инаркой
							Терский	с.п. Верхний Курп
							Терский	с.п. Плывовское
							с.п. Куба-Таба	Баксанский
							с.п. Куба	Баксанский
							с.п. Псычох	Баксанский
							с.п. Баксаненок	Баксанский
							ГО г. Баксан	ГО г. Баксан
							с.п. Кишпек	Баксанский
							с.п. Заюково	Баксанский
							с.п. Атажукино	Баксанский
							с.п. Исламей	Баксанский
							с.п. Лашкута	Эльбрусский
							с.п. Жанхотеко	Баксанский
							с.п. Кенделен	Эльбрусский
							г.п. Тырнауз	Эльбрусский

№	Полигон	Мощность объекта, тыс. т.	Масса ТКО, на захоронение, тыс. т.	МСК с учетом участков копостирова ния	Мощность, т.	Входящий поток ТКО, тыс. т. (округленно)	Населенный пункт	Муниципальный район
							с.п. Верхний Баксан	Эльбрусский
							с.п. Былым	Эльбрусский
							с.п. Эльбрус	Эльбрусский
							с.п. Бельк	Эльбрусский
							с.п. Каменноостское	Зольский
							с.п. Хабаз	Зольский
							с.п. Кичмалка	Зольский
							с.п. Сарматово	Зольский
							с.п. Камлюково	Зольский
							с.п. Малка	Зольский
							с.п. Приречное	Зольский
							с.п. Нижний Куркужин	Баксанский
							с.п. Верхний Куркужин	Баксанский
							г.п. Залукоаже	Зольский
							с.п. Белокаменское	Зольский
							с.п. Залукодес	Зольский
							с.п. Зольское	Зольский
							с.п. Псынадаха	Зольский
							с.п. Светловодское	Зольский
							с.п. Совхозное	Зольский
							с.п. Шордаково	Зольский
							с.п. Этоко	Зольский
Полигон ТКО «Прохладенский»								
2	Полигон ТКО «Прохладенский»	30	29.7	Сортировка Прохладенский	40	34.9	с.п. Пролетарское	Прохладенский
							ГО г. Прохладенский	ГО г. Прохладенский
							с.п. Ульяновское	Прохладенский
							с.п. Дальнее	Прохладенский
							с.п. станица Екатериногр	Прохладенский
							с.п. станица Приближная	Прохладенский
							с.п. Прималкинское	Прохладенский
							с.п. Малакановское	Прохладенский
							с.п. Красносельское	Прохладенский
							с.п. Карагач	Прохладенский
							с.п. станица Солдатская	Прохладенский
							с.п. Заречное	Прохладенский
							с.п. Псыншоко	Прохладенский
							с.п. Советское	Прохладенский
							с.п. Черниговское	Прохладенский
							с.п. Кременчук-Константи	Баксанский
							с.п. Псыхурей	Баксанский
							с.п. Алгуз	Прохладенский
							с.п. Благовещенка	Прохладенский
							с.п. Янтарное	Прохладенский
							с.п. Учебное	Прохладенский
							с.п. Ново-Полтавское	Прохладенский
							с.п. Ново-Ивановское	Майский
							с.п. Октябрьское	Майский
							с.п. Арик	Терский
							с.п. Джулат	Терский
							с.п. Красноармейское	Терский
							с.п. Новая Балкария	Терский
							с.п. Ново-Хамидие	Терский
							с.п. Терекское	Терский
							с.п. Урожайное	Терский

А.И.ИИИИИИИИ

Берсенов А.Х. 04.10.2017.

ПРИЛОЖЕНИЕ 13-1
к Территориальной схеме
обращения с отходами
в Кабардино-Балкарской Республике

Схема транспортирования твердых коммунальных отходов в 2021 году

№	Полигон	Мощность объекта, тыс. т.	Масса ТКО, на захоронение, тыс. т.	МСК с учетом участков копостирова ния	Мощность, т.	Входящий поток ТКО, тыс. т. (округленно)	Населенный пункт	Муниципальный район
Полигон ТКО «Урванский»								
1	Полигон ТКО «Урванский»	311,1	170	Сортировка на полигоне Урвань	150	192,2	г.п. Урвань	Урванский
							ГО г. Нальчик	ГО г. Нальчик
							с.п. Нартан	Чегемский
							с.п. Герменчик	Урванский
							с.п. Безенги	Черекский
							с.п. Верхняя Балкария	Черекский
							с.п. Карасу	Черекский
							с.п. Ташлы-Тала	Лескенский
							с.п. Кашхатау	Черекский
							с.п. Бабугент	Черекский
							с.п. Герпегеж	Черекский
							с.п. Зарагиз	Черекский
							с.п. Верхняя Жемтала	Черекский
							с.п. Жемтала	Черекский
							с.п. Верхний Лескен	Лескенский
							с.п. Аушигер	Черекский
							с.п. Аргудан	Лескенский
							с.п. Нижний Черек	Урванский
							с.п. Старый Черек	Урванский
							с.п. Анзорей	Лескенский
							с.п. Урух	Лескенский
							с.п. Второй Лескен	Лескенский
							с.п. Ерокко	Лескенский
							с.п. Озрек	Лескенский
							с.п. Хатуей	Лескенский
							с.п. Псыгансу	Урванский
							г.п. Нарктала	Урванский
							с.п. Кахун	Урванский
							с.п. Псынабо	Урванский
							с.п. Шитхала	Урванский
							с.п. Морзох	Урванский
							с.п. Псыкод	Урванский
							с.п. Черная Речка	Урванский
							г.п. Чегем	Чегемский
							с.п. Чегем 2-й	Чегемский
							с.п. Лечинкай	Чегемский
							с.п. Яникой	Чегемский
							с.п. Шалушка	Чегемский
							с.п. поселок Звездный	Чегемский
							с.п. Верхне-Чегемское	Чегемский
							с.п. Нижний Чегем	Чегемский
							с.п. Хушто-Сырт	Чегемский
							Майский	г.п. Майский
							Майский	с.п. станица Александровская
							Майский	ст. Котляревская
							Терский	с.п. Хамидие
							Терский	с.п. Ново-Хамидие
							Терский	с.п. Тамбовское
							Терский	с.п. Интернациональное
							Терский	г.п. Терек
							Терский	с.п. Дейское
							Терский	с.п. Верхний Акбаш
							Терский	с.п. Белоглинское
							Терский	с.п. Нижний Курп
							Терский	с.п. Инаркой
							Терский	с.п. Верхний Курп
							Терский	с.п. Плановское
2			57,2	Сортировка Баксан	50	62,2	с.п. Куба-Таба	Баксанский
							с.п. Куба	Баксанский
							с.п. Псычох	Баксанский
							с.п. Баксаненок	Баксанский
							ГО г. Баксан	ГО г. Баксан
							с.п. Кишпек	Баксанский
							с.п. Заюково	Баксанский
							с.п. Атажукино	Баксанский
							с.п. Исламей	Баксанский

№	Полигон	Мощность объекта, тыс. т.	Масса ТКО, на захоронение, тыс. т.	МС К с учетом участков копостирова ния	Мощность, т.	Входящий поток ТКО, тыс. т. (округленно)	Населенный пункт	Муниципальный район
							с п. Лапхута	Эльбрусский
							с п. Жамхотско	Баксанский
							с п. Кенделен	Эльбрусский
							г п. Тырнауз	Эльбрусский
							с п. Верхний Баксан	Эльбрусский
							с п. Былым	Эльбрусский
							с п. Эльбрус	Эльбрусский
							с п. Бедик	Эльбрусский
							с п. Каменноостское	Зольский
							с п. Хабаз	Зольский
							с п. Кичматка	Зольский
							с п. Сарматово	Зольский
							с п. Камлюково	Зольский
							с п. Матка	Зольский
							с п. Приречное	Зольский
							с п. Нижний Куркужин	Баксанский
							с п. Верхний Куркужин	Баксанский
							г п. Задуховское	Зольский
							с п. Белокаменское	Зольский
							с п. Задуховское	Зольский
							с п. Зольское	Зольский
							с п. Псынадаха	Зольский
							с п. Светловское	Зольский
							с п. Совхозное	Зольский
							с п. Шордаково	Зольский
							с п. Этоко	Зольский
Полигон ТКО «Прохладненский»								
3	Полигон ТКО «Прохладненский»	30	29,8	Сортировка Прохладный	40	35,1	с п. Пролетарское	Прохладненский
							ГО г. Прохладный	ГО г. Прохладный
							с п. Ульяновское	Прохладненский
							с п. Дальнее	Прохладненский
							с п. станция Екатериноградская	Прохладненский
							с п. станция Приближная	Прохладненский
							с п. Прималкинское	Прохладненский
							с п. Малакановское	Прохладненский
							с п. Красносельское	Прохладненский
							с п. Карагач	Прохладненский
							с п. станция Солдатская	Прохладненский
							с п. Заречное	Прохладненский
							с п. Псыношко	Прохладненский
							с п. Советское	Прохладненский
							с п. Черниговское	Прохладненский
							с п. Кременчуг-Константиновское	Баксанский
							с п. Псыхурей	Баксанский
							с п. Алтуд	Прохладненский
							с п. Благовещенка	Прохладненский
							с п. Янтарное	Прохладненский
							с п. Учебное	Прохладненский
							с п. Ново-Полтавское	Прохладненский
							с п. Ново-Ивановское	Майский
							с п. Октябрьское	Майский
							с п. Арик	Терекский
							с п. Джулат	Терекский
							с п. Красноармейское	Терекский
							с п. Новая Баткария	Терекский
							с п. Ново-Хамидие	Терекский
							с п. Терекское	Терекский
							с п. Урожайное	Терекский

А.А.А.А.А.А.

Бербеков А.А. 04.10.2017.

ПРИЛОЖЕНИЕ 13-2
к Территориальной схеме
обращения с отходами
в Кабардино-Балкарской Республике

Схема транспортирования твердых коммунальных отходов в 2022 году

№	Полигон	Мощность объекта, тыс. т.	Масса ТКО, на захоронение, тыс. т.	МСК с учетом участков копостирова ния	Мощность, т.	Входящий поток ТКО, тыс. т. (округленно)	Населенный пункт	Муниципальный район
Полигон ТКО «Урванский»								
1	Полигон ТКО «Урванский»	311,1	170	Сортировка на полигоне Урвань	150	192,8	г.п. Урвань	Урванский
							ГО г. Нальчик	ГО г. Нальчик
							с.п. Нартан	Чегемский
							с.п. Герменчик	Урванский
							с.п. Безенги	Черекский
							с.п. Верхняя Балкария	Черекский
							с.п. Карасу	Черекский
							с.п. Ташлы-Тала	Лескенский
							с.п. Кашхатау	Черекский
							с.п. Бабугент	Черекский
							с.п. Герпегеж	Черекский
							с.п. Зарагидж	Черекский
							с.п. Верхняя Жемтала	Черекский
							с.п. Жемтала	Черекский
							с.п. Верхний Лескен	Лескенский
							с.п. Аушигер	Черекский
							с.п. Аргудан	Лескенский
							с.п. Нижний Черек	Урванский
							с.п. Старый Черек	Урванский
							с.п. Анзорей	Лескенский
							с.п. Урух	Лескенский
							с.п. Второй Лескен	Лескенский
							с.п. Ерокко	Лескенский
							с.п. Озрек	Лескенский
							с.п. Хатуей	Лескенский
							с.п. Псыгансу	Урванский
							г.п. Нарктала	Урванский
							с.п. Кахун	Урванский
							с.п. Псынабо	Урванский
							с.п. Шитхала	Урванский
							с.п. Морзох	Урванский
							с.п. Псыкод	Урванский
							с.п. Черная Речка	Урванский
							г.п. Чегем	Чегемский
							с.п. Чегем 2-й	Чегемский
							с.п. Лечинкай	Чегемский
							с.п. Яникой	Чегемский
							с.п. Шалушка	Чегемский
							с.п. поселок Звездный	Чегемский
							с.п. Верхне-Чегемское	Чегемский
							с.п. Нижний Чегем	Чегемский
							с.п. Хушто-Сырт	Чегемский
							Майский	г.п. Майский
							Майский	с.п. станица Александровская
							Майский	ст. Котляревская
							Терский	с.п. Хамидие
							Терский	с.п. Ново-Хамидие
							Терский	с.п. Тамбовское
							Терский	с.п. Интернациональное
							Терский	г.п. Терек
							Терский	с.п. Дейское
							Терский	с.п. Верхний Акбаш
							Терский	с.п. Белоглинское
							Терский	с.п. Нижний Курп
							Терский	с.п. Инаркой
							Терский	с.п. Верхний Курп
							Терский	с.п. Плановское
							с.п. Куба-Таба	Баксанский
							с.п. Куба	Баксанский
							с.п. Псычох	Баксанский
							с.п. Баксаненок	Баксанский
							ГО г. Баксан	ГО г. Баксан
							с.п. Кишпек	Баксанский

ПРИЛОЖЕНИЕ 13-3
к Территориальной схеме
обращения с отходами
в Кабардино-Балкарской Республике

Схема транспортирования твердых коммунальных отходов в 2023 году

№	Полигон	Мощность объекта, тыс. т.	Масса ТКО, на захоронение, тыс. т.	МСК с учетом участков компостирования	Мощность, т.	Входящий поток ТКО, тыс. т. (округленно)	Населенный пункт	Муниципальный район
Полигон ТКО «Урванский»								
1	Полигон ТКО «Урванский»	311,1	126	Сортировка на полигоне Урвань (с участком компостирования)	150	193,3	г.п. Урвань	Урванский
							ГО г. Нальчик	ГО г. Нальчик
							с.п. Нартан	Чегемский
							с.п. Герменчик	Урванский
							с.п. Безенги	Черекский
							с.п. Верхняя Балкария	Черекский
							с.п. Карасу	Черекский
							с.п. Ташлы-Тала	Лескенский
							с.п. Капхатау	Черекский
							с.п. Бабугент	Черекский
							с.п. Герпегеж	Черекский
							с.п. Зарагидж	Черекский
							с.п. Верхняя Жемтала	Черекский
							с.п. Жемтала	Черекский
							с.п. Верхний Лескен	Лескенский
							с.п. Аушигер	Черекский
							с.п. Аргудан	Лескенский
							с.п. Нижний Черек	Урванский
							с.п. Старый Черек	Урванский
							с.п. Анзорей	Лескенский
							с.п. Урух	Лескенский
							с.п. Второй Лескен	Лескенский
							с.п. Ерокко	Лескенский
							с.п. Озрек	Лескенский
							с.п. Хатугей	Лескенский
							с.п. Псыгансу	Урванский
							г.п. Нарктала	Урванский
							с.п. Кахун	Урванский
							с.п. Псынабо	Урванский
							с.п. Шитхала	Урванский
							с.п. Морзох	Урванский
							с.п. Псыкод	Урванский
							с.п. Черная Речка	Урванский
							г.п. Чегем	Чегемский
							с.п. Чегем 2-й	Чегемский
							с.п. Лечинкай	Чегемский
							с.п. Яникой	Чегемский
							с.п. Шалушка	Чегемский
							с.п. поселок Звездный	Чегемский
							с.п. Верхне-Чегемское	Чегемский
							с.п. Нижний Чегем	Чегемский
							с.п. Хушто-Сырт	Чегемский
							Майский	г.п. Майский
							Майский	с.п. станица Александровская
							Майский	ст. Котляревская
							Терский	с.п. Хамидие
							Терский	с.п. Ново-Хамидие
							Терский	с.п. Тамбовское
							Терский	с.п. Интернациональное
							Терский	г.п. Терек
							Терский	с.п. Дейское
							Терский	с.п. Верхний Акбаш
							Терский	с.п. Белоглинское
							Терский	с.п. Нижний Курп
							Терский	с.п. Инаркой
							Терский	с.п. Верхний Курп
							Терский	с.п. Плановское
							с.п. Куба-Таба	Баксанский
							с.п. Куба	Баксанский
							с.п. Псычих	Баксанский
							с.п. Баксаненок	Баксанский
							ГО г. Баксан	ГО г. Баксан
							с.п. Кишпек	Баксанский
							с.п. Заюково	Баксанский
							с.п. Атажукино	Баксанский
							с.п. Исламей	Баксанский
							с.п. Лашкута	Эльбрусский
							с.п. Жанхотеко	Баксанский
							с.п. Кенделен	Эльбрусский

№	Полигон	Мощность объекта, тыс. т.	Масса ТКО, на захоронение, тыс. т.	МСК с учетом участков компостирования	Мощность, т.	Входящий поток ТКО, тыс. т. (округленно)	Населенный пункт	Муниципальный район
2			42,5	Сортировка Баксан (с участком компостирования)	50	62,5	г.п. Тырнауз	Эльбрусский
							с.п. Верхний Баксан	Эльбрусский
							с.п. Былым	Эльбрусский
							с.п. Эльбрус	Эльбрусский
							с.п. Бедык	Эльбрусский
							с.п. Каменноостское	Зольский
							с.п. Хабаз	Зольский
							с.п. Кичмалка	Зольский
							с.п. Сарматово	Зольский
							с.п. Камлюково	Зольский
							с.п. Малка	Зольский
							с.п. Приречное	Зольский
							с.п. Нижний Куркужин	Баксанский
							с.п. Верхний Куркужин	Баксанский
							г.п. Залукоаже	Зольский
							с.п. Белокаменское	Зольский
							с.п. Залукодес	Зольский
							с.п. Зольское	Зольский
							с.п. Псынадаха	Зольский
							с.п. Светловодское	Зольский
							с.п. Совхозное	Зольский
							с.п. Шордаково	Зольский
							с.п. Этоко	Зольский
Полигон ТКО «Прохладенский»								
3	Полигон ТКО «Прохладенский»	30	30,0	Сортировка Прохладный	40	35,3	с.п. Пролетарское	Прохладненский
							ГО г. Прохладный	ГО г. Прохладный
							с.п. Ульяновское	Прохладненский
							с.п. Дальнее	Прохладненский
							с.п. станица Екатериноградская	Прохладненский
							с.п. станица Приближная	Прохладненский
							с.п. Прималкинское	Прохладненский
							с.п. Малакановское	Прохладненский
							с.п. Красносельское	Прохладненский
							с.п. Карагач	Прохладненский
							с.п. станица Солдатская	Прохладненский
							с.п. Заречное	Прохладненский
							с.п. Псыншоко	Прохладненский
							с.п. Советское	Прохладненский
							с.п. Черниговское	Прохладненский
							с.п. Кременчуг- Константиновское	Баксанский
							с.п. Псыхурей	Баксанский
							с.п. Алтуд	Прохладненский
							с.п. Благовещенка	Прохладненский
							с.п. Янтарное	Прохладненский
							с.п. Учебное	Прохладненский
							с.п. Ново-Полтавское	Прохладненский
							с.п. Ново-Ивановское	Майский
							с.п. Октябрьское	Майский
							с.п. Арик	Терский
							с.п. Джулат	Терский
							с.п. Красноармейское	Терский
							с.п. Новая Балкария	Терский
							с.п. Ново-Хамидие	Терский
							с.п. Терекское	Терский
							с.п. Урожайное	Терский

А.М.Мамедов

Бервехов А.Х. 04.10.2017.

ПРИЛОЖЕНИЕ 13-4
к Территориальной схеме
обращения с отходами
в Кабардино-Балкарской Республике

Схема транспортирования твердых коммунальных отходов в 2024 году

№	Полигон	Мощность объекта, тыс. т.	Масса ТКО, на захоронение , тыс. т.	МСК с учетом участков компостирования	Мощность, т.	Входящий поток ТКО, тыс. т. (округленно)	Населенный пункт	Муниципальный район
Полигон ТКО «Урванский»								
1	Полигон ТКО «Урванский»	311,1	291,9	Сортировка на полигоне Урвань (с участком компостирования)	150	193,9	г.п. Урвань	Урванский
							ГО г. Нальчик	ГО г. Нальчик
							с.п. Нартан	Чегемский
							с.п. Герменчик	Урванский
							с.п. Безengi	Черекский
							с.п. Верхняя Балкария	Черекский
							с.п. Карасу	Черекский
							с.п. Ташлы-Тала	Лескенский
							с.п. Кашхатау	Черекский
							с.п. Бабугент	Черекский
							с.п. Герпетегж	Черекский
							с.п. Зарагиз	Черекский
							с.п. Верхняя Жемтала	Черекский
							с.п. Жемтала	Черекский
							с.п. Верхний Лескен	Лескенский
							с.п. Аушигер	Черекский
							с.п. Аргудан	Лескенский
							с.п. Нижний Черек	Урванский
							с.п. Старый Черек	Урванский
							с.п. Анзорей	Лескенский
							с.п. Урух	Лескенский
							с.п. Второй Лескен	Лескенский
							с.п. Ерокко	Лескенский
							с.п. Озрек	Лескенский
							с.п. Хатусей	Лескенский
							с.п. Псыгансу	Урванский
							г.п. Нарктала	Урванский
							с.п. Кахун	Урванский
							с.п. Псынабо	Урванский
							с.п. Шитхала	Урванский
							с.п. Морзох	Урванский
							с.п. Псыкод	Урванский
							с.п. Черная Речка	Урванский
							г.п. Чегем	Чегемский
							с.п. Чегем 2-й	Чегемский
							с.п. Лечинкай	Чегемский
							с.п. Янкой	Чегемский
							с.п. Шалушка	Чегемский
							с.п. поселок Звездный	Чегемский
							с.п. Верхне-Чегемское	Чегемский
							с.п. Нижний Чегем	Чегемский
							с.п. Хушто-Сырт	Чегемский
							Майский	г.п. Майский
							Майский	с.п. станица Александровская
							Майский	ст. Котляревская
							Терский	с.п. Хамидие
							Терский	с.п. Ново-Хамидие
							Терский	с.п. Тамбовское
							Терский	с.п. Интернациональное
							Терский	г.п. Терек
							Терский	с.п. Дейское
							Терский	с.п. Верхний Акбаш
							Терский	с.п. Белоглинское
							Терский	с.п. Нижний Курп
							Терский	с.п. Инаркой
							Терский	с.п. Верхний Курп
							Терский	с.п. Плановское
							с.п. Куба-Таба	Баксанский
							с.п. Куба	Баксанский
							с.п. Псычох	Баксанский
							с.п. Баксаненок	Баксанский
							ГО г. Баксан	ГО г. Баксан
							с.п. Кишпек	Баксанский
							с.п. Заюково	Баксанский
							с.п. Атажукино	Баксанский
							с.п. Исламей	Баксанский
							с.п. Лашкуга	Эльбрусский
							с.п. Жанхотско	Баксанский
							с.п. Кенделен	Эльбрусский

№	Полигон	Мощность объекта, тыс. т.	Масса ТКО, на захоронение , тыс. т.	МСК с учетом участков компостирования	Мощность, т.	Входящий поток ТКО, тыс. т. (округленно)	Населенный пункт	Муниципальный район
2	Площадка накопления ТКО (Урванский район)						г.п. Урвань	Урванский
							ГО г. Нальчик	ГО г. Нальчик
							с.п. Нартан	Чегемский
							с.п. Герменчик	Урванский
							с.п. Безengi	Черекский
							с.п. Верхняя Балкария	Черекский
							с.п. Карасу	Черекский
							с.п. Ташлы-Тала	Лескенский
							с.п. Кашхатау	Черекский
							с.п. Бабугент	Черекский
							с.п. Герцегеж	Черекский
							с.п. Зарагиз	Черекский
							с.п. Верхняя Жемтала	Черекский
							с.п. Жемтала	Черекский
							с.п. Верхний Лескен	Лескенский
							с.п. Аушигер	Черекский
							с.п. Аргудан	Лескенский
							с.п. Нижний Черек	Урванский
							с.п. Старый Черек	Урванский
							с.п. Анзорей	Лескенский
							с.п. Урух	Лескенский
							с.п. Второй Лескен	Лескенский
							с.п. Ерокко	Лескенский
							с.п. Озрек	Лескенский
							с.п. Хатуей	Лескенский
							с.п. Псыгансу	Урванский
							г.п. Нарктала	Урванский
							с.п. Кахун	Урванский
							с.п. Псынабо	Урванский
							с.п. Шитхала	Урванский
							с.п. Морзох	Урванский
							с.п. Псыкод	Урванский
							с.п. Черная Речка	Урванский
							г.п. Чегем	Чегемский
							с.п. Чегем 2-й	Чегемский
							с.п. Лечинкай	Чегемский
							с.п. Яникой	Чегемский
							с.п. Шалушка	Чегемский
							с.п. поселок Звездный	Чегемский
							с.п. Верхне-Чегемское	Чегемский
							с.п. Нижний Чегем	Чегемский
							с.п. Хушто-Сырт	Чегемский
							Майский	г.п. Майский
							Майский	с.п. станция Александровская
							Майский	ст. Котляревская
							Терский	с.п. Хамидие
							Терский	с.п. Ново-Хамидие
							Терский	с.п. Тамбовское
							Терский	с.п. Интернациональное
							Терский	г.п. Терек
							Терский	с.п. Дейское
							Терский	с.п. Верхний Акбаш
							Терский	с.п. Белоглинское
							Терский	с.п. Нижний Курп
							Терский	с.п. Инаркой
							Терский	с.п. Верхний Курп
							Терский	с.п. Плановское
							с.п. Куба-Таба	Баксанский
							с.п. Куба	Баксанский
							с.п. Псычох	Баксанский
							с.п. Баксаненок	Баксанский
							ГО г. Баксан	ГО г. Баксан
							с.п. Кишпек	Баксанский
							с.п. Заюково	Баксанский
							с.п. Атажукино	Баксанский
							с.п. Исламей	Баксанский
							с.п. Лашкуга	Эльбрусский
							с.п. Жанхотеко	Баксанский
							с.п. Кенделен	Эльбрусский
							г.п. Тырнауз	Эльбрусский
							с.п. Верхний Баксан	Эльбрусский
							с.п. Былым	Эльбрусский
							с.п. Эльбрус	Эльбрусский
							с.п. Бедык	Эльбрусский
							с.п. Каменноостское	Зольский
							с.п. Хабаз	Зольский
							с.п. Кичмалка	Зольский
							с.п. Сарматово	Зольский
							с.п. Камлюково	Зольский
3			42,7	Сортировка Баксан (с участком компостирования)	50	62,7	г.п. Тырнауз	Эльбрусский
							с.п. Верхний Баксан	Эльбрусский
							с.п. Былым	Эльбрусский
							с.п. Эльбрус	Эльбрусский
							с.п. Бедык	Эльбрусский
							с.п. Каменноостское	Зольский
							с.п. Хабаз	Зольский
							с.п. Кичмалка	Зольский
							с.п. Сарматово	Зольский
							с.п. Камлюково	Зольский

№	Полигон	Мощность объекта, тыс. т.	Масса ТКО, на захоронение , тыс. т.	МСК с учетом участков констирования	Мощность, т.	Входящий поток ТКО, тыс. т. (округленно)	Населенный пункт	Муниципальный район
							с.п. Майка	Зольский
							с.п. Приречное	Зольский
							с.п. Нижний Куркужин	Баксанский
							с.п. Верхний Куркужин	Баксанский
							г.п. Залукокоаже	Зольский
							с.п. Белокаменское	Зольский
							с.п. Залукодес	Зольский
							с.п. Зольское	Зольский
							с.п. Псынадаха	Зольский
							с.п. Светловодское	Зольский
							с.п. Совхозное	Зольский
							с.п. Шордаково	Зольский
							с.п. Этоко	Зольский
Полигон ТКО «Прохладенский»								
4	Полигон ТКО «Прохладенский»	30	30,0	Сортировка Прохладенский	40	35,3	с.п. Пролетарское	Прохладенский
							ГО г. Прохладенский	ГО г. Прохладенский
							с.п. Ульяновское	Прохладенский
							с.п. Дальнее	Прохладенский
							с.п. станция Екатериноградская	Прохладенский
							с.п. станция Приближная	Прохладенский
							с.п. Прималкинское	Прохладенский
							с.п. Малакановское	Прохладенский
							с.п. Красносельское	Прохладенский
							с.п. Карагач	Прохладенский
							с.п. станция Солдатская	Прохладенский
							с.п. Заречное	Прохладенский
							с.п. Псыноко	Прохладенский
							с.п. Советское	Прохладенский
							с.п. Черниговское	Прохладенский
							с.п. Кременчуг- Константиновское	Баксанский
							с.п. Псыхурей	Баксанский
							с.п. Алтуд	Прохладенский
							с.п. Благовещенка	Прохладенский
							с.п. Янтарное	Прохладенский
							с.п. Учебное	Прохладенский
							с.п. Ново-Полтавское	Прохладенский
							с.п. Ново-Ивановское	Майский
							с.п. Октябрьское	Майский
							с.п. Арик	Терский
							с.п. Джулат	Терский
							с.п. Красноармейское	Терский
							с.п. Новая Балкария	Терский
							с.п. Ново-Хамидие	Терский
							с.п. Терекское	Терский
							с.п. Урожайное	Терский
							г.п. Урвань	Урванский
							ГО г. Нальчик	ГО г. Нальчик
							с.п. Нартан	Чегемский
							с.п. Герменчик	Урванский
							с.п. Безengi	Черекский
							с.п. Верхняя Балкария	Черекский
							с.п. Карасу	Черекский
							с.п. Ташлы-Тала	Лескенский
							с.п. Кашхатау	Черекский
							с.п. Бабуент	Черекский
							с.п. Гернегеж	Черекский
							с.п. Зарагиз	Черекский
							с.п. Верхняя Жемтала	Черекский
							с.п. Жемтала	Черекский
							с.п. Верхний Лескен	Лескенский
							с.п. Аушигер	Черекский
							с.п. Аргудан	Лескенский
							с.п. Нижний Черек	Урванский
							с.п. Старый Черек	Урванский
							с.п. Анзорей	Лескенский
							с.п. Урух	Лескенский
							с.п. Второй Лескен	Лескенский
							с.п. Ерокко	Лескенский
							с.п. Озрек	Лескенский
							с.п. Хатусей	Лескенский
							с.п. Псыгансу	Урванский
							г.п. Нарктала	Урванский
							с.п. Кахун	Урванский
							с.п. Псынабо	Урванский
							с.п. Шитхала	Урванский
							с.п. Морзох	Урванский
							с.п. Псыкод	Урванский
							с.п. Черная Речка	Урванский
							г.п. Чегем	Чегемский
							с.п. Чегем 2-й	Чегемский
							с.п. Лечинкай	Чегемский
							с.п. Яниккой	Чегемский

№	Полигон	Мощность объекта, тыс. т.	Масса ТКО, на захоронение , тыс. т.	МСК с учетом участков копостирования	Мощность, т.	Входящий поток ТКО, тыс. т. (округленно)	Населенный пункт	Муниципальный район
							с.п. Шалушка	Чегемский
							с.п. поселок Звездный	Чегемский
							с.п. Верхне-Чегемское	Чегемский
							с.п. Нижний Чегем	Чегемский
							с.п. Хушто-Сырт	Чегемский
							Майский	г.п. Майский
							Майский	с.п. станция
							Майский	Александровская
							Майский	ст. Котляревская
							Терский	с.п. Хамидие
							Терский	с.п. Ново-Хамидие
							Терский	с.п. Тамбовское
							Терский	с.п. Интернациональное
							Терский	г.п. Терек
							Терский	с.п. Дейское
							Терский	с.п. Верхний Акбаш
							Терский	с.п. Белоглинское
							Терский	с.п. Нижний Курп
							Терский	с.п. Инаркой
							Терский	с.п. Верхний Курп
							Терский	с.п. Плановское
							с.п. Куба-Таба	Баксанский
							с.п. Куба	Баксанский
							с.п. Псычох	Баксанский
							с.п. Баксаненок	Баксанский
							ГО г. Баксан	ГО г. Баксан
							с.п. Кишпек	Баксанский
							с.п. Заюково	Баксанский
							с.п. Атажукино	Баксанский
							с.п. Исламей	Баксанский
							с.п. Лашкута	Эльбрусский
							с.п. Жанхотеко	Баксанский
							с.п. Кенделен	Эльбрусский
							г.п. Тырнауз	Эльбрусский
							с.п. Верхний Баксан	Эльбрусский
							с.п. Былым	Эльбрусский
							с.п. Эльбрус	Эльбрусский
							с.п. Бедык	Эльбрусский
							с.п. Каменноостское	Зольский
							с.п. Хабаз	Зольский
							с.п. Кичмалка	Зольский
							с.п. Сарматово	Зольский
							с.п. Камлюково	Зольский
							с.п. Малка	Зольский
							с.п. Приречное	Зольский
							с.п. Нижний Куркужин	Баксанский
							с.п. Верхний Куркужин	Баксанский
							г.п. Залукокоже	Зольский
							с.п. Белокаменское	Зольский
							с.п. Залукодес	Зольский
							с.п. Зольское	Зольский
							с.п. Псынадаха	Зольский
							с.п. Светловодское	Зольский
							с.п. Совхозное	Зольский
							с.п. Шордаково	Зольский
							с.п. Этоко	Зольский

».

Берберов

Берберов АХ - 04.10.24г.

18. Дополнить приложениями 13-5 - 13-7 следующего содержания:

«ПРИЛОЖЕНИЕ 13-5
к Территориальной схеме
обращения с отходами
в Кабардино-Балкарской Республике

Схема транспортирования твердых коммунальных отходов в 2025 году

№	Полигон	Мощность объекта, тыс. т.	Масса ТКО, на захоронение, тыс. т.	МСК с учетом участков компостирования	Мощность, т.	Входящий поток ТКО, тыс. т. (округленно)	Населенный пункт	Муниципальный район
Полигон ТКО «Урванский»								
1	Полигон ТКО «Урванский»	4000	291,9	Сортировка на полигоне Урвань (с участком компостирования)	150	194,4	г.п. Урвань	Урванский
							ГО г. Нальчик	ГО г. Нальчик
							с.п. Нартан	Чегемский
							с.п. Герменчик	Урванский
							с.п. Безенги	Черекский
							с.п. Верхняя Балкария	Черекский
							с.п. Карасу	Черекский
							с.п. Ташлы-Тала	Лескенский
							с.п. Кашхатау	Черекский
							с.п. Бабугент	Черекский
							с.п. Герпегеж	Черекский
							с.п. Зарагидж	Черекский
							с.п. Верхняя Жемтала	Черекский
							с.п. Жемтала	Черекский
							с.п. Верхний Лескен	Лескенский
							с.п. Аушигер	Черекский
							с.п. Аргудан	Лескенский
							с.п. Нижний Черек	Урванский
							с.п. Старый Черек	Урванский
							с.п. Анзорей	Лескенский
							с.п. Урух	Лескенский
							с.п. Второй Лескен	Лескенский
							с.п. Ерокко	Лескенский
							с.п. Озрек	Лескенский
							с.п. Хатусей	Лескенский
							с.п. Псыгансу	Урванский
							г.п. Нарктала	Урванский
							с.п. Кахун	Урванский
							с.п. Псынабо	Урванский
							с.п. Шитхала	Урванский
							с.п. Морзох	Урванский
							с.п. Псыкод	Урванский
							с.п. Черная Речка	Урванский
							г.п. Чегем	Чегемский
							с.п. Чегем 2-й	Чегемский
							с.п. Лечинкай	Чегемский
							с.п. Янников	Чегемский
							с.п. Шалушка	Чегемский
							с.п. поселок Звездный	Чегемский
							с.п. Верхне-Чегемское	Чегемский
							с.п. Нижний Чегем	Чегемский
							с.п. Хушто-Сырт	Чегемский
							Майский	г.п. Майский
							Майский	с.п. станица Александровская
							Майский	с.п. Котляревская
							Терский	с.п. Хамидис
							Терский	с.п. Ново-Хамидис
							Терский	с.п. Тамбовское
							Терский	с.п. Интернациональнос
							Терский	г.п. Терек
							Терский	с.п. Дейское
							Терский	с.п. Верхний Акбаш
							Терский	с.п. Белоглинское
							Терский	с.п. Нижний Курп
							Терский	с.п. Инаркой
							Терский	с.п. Верхний Курп
							Терский	с.п. Плановское
							с.п. Куба-Таба	Баксанский
							с.п. Куба	Баксанский
							с.п. Псычох	Баксанский
							с.п. Баксанок	Баксанский
							ГО г. Баксан	ГО г. Баксан
							с.п. Кишпек	Баксанский
							с.п. Заюково	Баксанский
							с.п. Атажукино	Баксанский
							с.п. Исламей	Баксанский
							с.п. Лашкута	Эльбрусский
							с.п. Жанхотско	Баксанский
							с.п. Кенделен	Эльбрусский
							г.п. Тырнауз	Эльбрусский
							с.п. Верхний Баксан	Эльбрусский
							с.п. Былым	Эльбрусский

							с.п. Эльбрус	Эльбрусский
							с.п. Бедик	Эльбрусский
							с.п. Каменномостское	Зольский
							с.п. Хабаз	Зольский
							с.п. Кичмалка	Зольский
							с.п. Сарматово	Зольский
							с.п. Камлюково	Зольский
							с.п. Малка	Зольский
							с.п. Приречное	Зольский
							с.п. Нижний Куркужин	Баксанский
							с.п. Верхний Куркужин	Баксанский
							г.п. Залукоаже	Зольский
							с.п. Белокаменское	Зольский
							с.п. Залукодсе	Зольский
							с.п. Зольское	Зольский
							с.п. Псынадаха	Зольский
							с.п. Светловодское	Зольский
							с.п. Совхозное	Зольский
							с.п. Шордаково	Зольский
							с.п. Этоко	Зольский
Полигон ТКО «Прохладенский»								
2	Полигон ТКО «Прохладенский»	30	30,0	Сортировка Прохладный	40	35,3	с.п. Пролетарское	Прохладенский
							ГО г. Прохладный	ГО г. Прохладный
							с.п. Ульяновское	Прохладенский
							с.п. Дальнее	Прохладенский
							с.п. станция Екатериноградская	Прохладенский
							с.п. станция Приближная	Прохладенский
							с.п. Прималкинское	Прохладенский
							с.п. Малакановское	Прохладенский
							с.п. Красносельское	Прохладенский
							с.п. Карагач	Прохладенский
							с.п. станция Солдатская	Прохладенский
							с.п. Заречное	Прохладенский
							с.п. Псыношко	Прохладенский
							с.п. Советское	Прохладенский
							с.п. Черниговское	Прохладенский
							с.п. Кременчуг- Константиновское	Баксанский
							с.п. Псыхурей	Баксанский
							с.п. Алтуд	Прохладенский
							с.п. Благовещенка	Прохладенский
							с.п. Янтарное	Прохладенский
							с.п. Учсбное	Прохладенский
							с.п. Ново-Полтавское	Прохладенский
							с.п. Ново-Ивановское	Майский
							с.п. Октябрьское	Майский
							с.п. Арик	Терский
							с.п. Джулат	Терский
							с.п. Красноармейское	Терский
							с.п. Новая Балкария	Терский
							с.п. Ново-Хамидие	Терский
							с.п. Терекское	Терский
							с.п. Урожайное	Терский
							г.п. Урвань	Урванский
							ГО г. Нальчик	ГО г. Нальчик
							с.п. Нарган	Чегемский
							с.п. Герменчик	Урванский
							с.п. Безенги	Чсеркский
							с.п. Верхняя Балкария	Чсеркский
							с.п. Карасу	Чсеркский
							с.п. Ташлы-Тала	Лсекенский
							с.п. Кашхатау	Чсеркский
							с.п. Бабугент	Чсеркский
							с.п. Герпегеж	Чсеркский
							с.п. Зарагиз	Чсеркский
							с.п. Верхняя Жемтала	Чсеркский
							с.п. Жемтала	Чсеркский
							с.п. Верхний Лсекен	Лсекенский
							с.п. Аушигер	Чсеркский
							с.п. Аргудан	Лсекенский
							с.п. Нижний Чсерк	Урванский
							с.п. Старый Чсерк	Урванский
							с.п. Анзорей	Лсекенский
							с.п. Урух	Лсекенский
							с.п. Второй Лсекен	Лсекенский
							с.п. Ерокко	Лсекенский
							с.п. Озрек	Лсекенский
							с.п. Хатусей	Лсекенский
							с.п. Псыгансу	Урванский
							г.п. Нарктала	Урванский
							с.п. Кахун	Урванский
							с.п. Псынабо	Урванский
							с.п. Шитхала	Урванский
							с.п. Морзох	Урванский
							с.п. Псыкод	Урванский
							с.п. Черная Речка	Урванский
							г.п. Чегем	Чегемский
							с.п. Чегем 2-й	Чегемский
							с.п. Лчинкай	Чегемский

					с п Яникой	Чегемский
					с п Шалушка	Чегемский
					с п поселок Звездный	Чегемский
					с п Верхне-Чегемское	Чегемский
					с п Нижний Чегем	Чегемский
					с п Хушто-Сырт	Чегемский
					Майский	г п Майский
					Майский	с п станица Александровская
					Майский	ст. Котларевская
					Терский	с п Хамидие
					Терский	с п Ново-Хамидие
					Терский	с п Тамбовское
					Терский	с п Интернациональное
					Терский	г п Терек
					Терский	с п Дейское
					Терский	с п Верхний Акбаш
					Терский	с п Белоглинское
					Терский	с п Нижний Курп
					Терский	с п Инаркой
					Терский	с п Верхний Курп
					Терский	с п Плановское
					с п Куба-Таба	Баксанский
					с п Куба	Баксанский
					с п Псычох	Баксанский
					с п Баксаненок	Баксанский
					ГО г Баксан	ГО г Баксан
					с п Кишпек	Баксанский
					с п Заюково	Баксанский
					с п Атажукино	Баксанский
					с п Исламей	Баксанский
					с п Лашкута	Эльбрусский
					с п Жанхотеко	Баксанский
					с п Кенделен	Эльбрусский
					г.п. Тырнауз	Эльбрусский
					с п Верхний Баксан	Эльбрусский
					с п Былым	Эльбрусский
					с п Эльбрус	Эльбрусский
					с п Бедык	Эльбрусский
					с п Каменноостское	Зольский
					с п Хабаз	Зольский
					с п Кичмалка	Зольский
					с п Сарматово	Зольский
					с п Камлюково	Зольский
					с п Малка	Зольский
					с п Приречное	Зольский
					с п Нижний Куркужин	Баксанский
					с п Верхний Куркужин	Баксанский
					г.п. Залукоаже	Зольский
					с п Белокаменское	Зольский
					с п Залукодес	Зольский
					с п Зольское	Зольский
					с п Псынадаха	Зольский
					с п Светловодское	Зольский
					с п Совхозное	Зольский
					с п Шордаково	Зольский
					с п Этоко	Зольский

Г.А.Мамедов

Версегов А.Х. 04.10.24 г.

ПРИЛОЖЕНИЕ 13-6
к Территориальной схеме
обращения с отходами
в Кабардино-Балкарской Республике

Схема транспортирования твердых коммунальных отходов в 2026 году

№	Полигон	Мощность объекта, тыс. т.	Масса ТКО, на захоронение , тыс. т.	МСК с учетом участков компостирования	Мощность, т.	Входящий поток ТКО, тыс. т. (округленно)	Населенный пункт	Муниципальный район
Полигон ТКО «Урванский»								
1	Полигон ТКО «Урванский»	4000	171,838	Сортировка на полигоне Урвань (с участком компостирования)	259,9	259,9	г.п. Урвань	Урванский
							ГО г. Нальчик	ГО г. Нальчик
							с.п. Нартан	Чегемский
							с.п. Герменчик	Урванский
							с.п. Безенги	Черекский
							с.п. Верхняя Балкария	Черекский
							с.п. Карасу	Черекский
							с.п. Ташлы-Тала	Лескенский
							с.п. Кашхатау	Черекский
							с.п. Бабугент	Черекский
							с.п. Герпетегж	Черекский
							с.п. Зарагиз	Черекский
							с.п. Верхняя Жемтала	Черекский
							с.п. Жемтала	Черекский
							с.п. Верхний Лескен	Лескенский
							с.п. Аушигер	Черекский
							с.п. Аргудан	Лескенский
							с.п. Нижний Черек	Урванский
							с.п. Старый Черек	Урванский
							с.п. Анзорей	Лескенский
							с.п. Урух	Лескенский
							с.п. Второй Лескен	Лескенский
							с.п. Ерокко	Лескенский
							с.п. Озрек	Лескенский
							с.п. Хатусей	Лескенский
							с.п. Псыгансу	Урванский
							г.п. Нарктала	Урванский
							с.п. Кахун	Урванский
							с.п. Псынабо	Урванский
							с.п. Шитхала	Урванский
							с.п. Морзох	Урванский
							с.п. Псыкод	Урванский
							с.п. Черная Речка	Урванский
							г.п. Чегем	Чегемский
							с.п. Чегем 2-й	Чегемский
							с.п. Лечинкай	Чегемский
							с.п. Янкой	Чегемский
							с.п. Шалушка	Чегемский
							с.п. поселок Звездный	Чегемский
							с.п. Верхне-Чегемское	Чегемский
							с.п. Нижний Чегем	Чегемский
							с.п. Хушто-Сырт	Чегемский
							Майский	г.п. Майский
							Майский	с.п. станица Александровская
							Майский	ст. Котляревская
							Терский	с.п. Хамидис
							Терский	с.п. Ново-Хамидис
							Терский	с.п. Тамбовское
							Терский	с.п. Интернациональное
							Терский	г.п. Терск
							Терский	с.п. Дейское
							Терский	с.п. Верхний Акбаш
							Терский	с.п. Белоглинское
							Терский	с.п. Нижний Курп
							Терский	с.п. Инаркой
							Терский	с.п. Верхний Курп
							Терский	с.п. Плановское
							с.п. Куба-Таба	Баксанский
							с.п. Куба	Баксанский
							с.п. Псычох	Баксанский
							с.п. Баксаненок	Баксанский
							ГО г. Баксан	ГО г. Баксан
							с.п. Кншпек	Баксанский
							с.п. Заюково	Баксанский
							с.п. Атажукино	Баксанский
							с.п. Исламей	Баксанский
							с.п. Лашкута	Эльбрусский
							с.п. Жанхотско	Баксанский
							с.п. Кенделен	Эльбрусский
							г.п. Тырнауз	Эльбрусский
							с.п. Верхний Баксан	Эльбрусский
							с.п. Былым	Эльбрусский
							с.п. Эльбрус	Эльбрусский

							с.п. Бедик	Эльбрусский
							с.п. Каменноостское	Зольский
							с.п. Хабаз	Зольский
							с.п. Кичмалка	Зольский
							с.п. Сарматово	Зольский
							с.п. Камлюково	Зольский
							с.п. Малка	Зольский
							с.п. Приречное	Зольский
							с.п. Нижний Куркужин	Баксанский
							с.п. Верхний Куркужин	Баксанский
							г.п. Залукоаже	Зольский
							с.п. Белокаменское	Зольский
							с.п. Залукодес	Зольский
							с.п. Зольское	Зольский
							с.п. Псынадаха	Зольский
							с.п. Светловодское	Зольский
							с.п. Совхозное	Зольский
							с.п. Шордаково	Зольский
							с.п. Этоко	Зольский
Полигон ТКО «Прохладенский»								
2	Полигон ТКО «Прохладенский»	30	30,0	Сортировка Прохладный	40	35,3	с.п. Пролетарское	Прохладенский
							ГО г. Прохладный	ГО г. Прохладный
							с.п. Ульяновское	Прохладенский
							с.п. Дальнее	Прохладенский
							с.п. станица	Прохладенский
							Екатериноградская	
							с.п. станица Приближная	Прохладенский
							с.п. Прималкинское	Прохладенский
							с.п. Малакановское	Прохладенский
							с.п. Красносельское	Прохладенский
							с.п. Карагач	Прохладенский
							с.п. станица Солдатская	Прохладенский
							с.п. Заречное	Прохладенский
							с.п. Псыншоко	Прохладенский
							с.п. Советское	Прохладенский
							с.п. Черниговское	Прохладенский
							с.п. Кременчуг-Константиновское	Баксанский
							с.п. Псыхурей	Баксанский
							с.п. Алтуд	Прохладенский
							с.п. Благовещенка	Прохладенский
							с.п. Янтарное	Прохладенский
							с.п. Учебное	Прохладенский
							с.п. Ново-Полтавское	Прохладенский
							с.п. Ново-Ивановское	Майский
							с.п. Октябрьское	Майский
							с.п. Арик	Терский
							с.п. Джулат	Терский
							с.п. Красноармейское	Терский
							с.п. Новая Балкария	Терский
							с.п. Ново-Хамидие	Терский
							с.п. Терекское	Терский
							с.п. Урожайное	Терский

Бервехов А.Х.

04.10.24г.

ПРИЛОЖЕНИЕ 13-7
к Территориальной схеме
обращения с отходами
в Кабардино-Балкарской Республике

Схема транспортирования твердых коммунальных отходов в 2027 году

№	Полигон	Мощность объекта, тыс. т.	Масса ТКО, на захоронение , тыс. т.	МСК с учетом участков компостирования	Мощность, т.	Входящий поток ТКО, тыс. т. (округленно)	Населенный пункт	Муниципальный район
Полигон ТКО «Урванский»								
1	Полигон ТКО «Урванский»	4000	171,838	Сортировка на полигоне Урвань (с участком компостирования)	259,9	259,9	г.п. Урвань	Урванский
							ГО г. Нальчик	ГО г. Нальчик
							с.п. Нартап	Чегемский
							с.п. Герменчик	Урванский
							с.п. Безенги	Черекский
							с.п. Верхняя Балкария	Черекский
							с.п. Карасу	Черекский
							с.п. Ташлы-Тала	Лескенский
							с.п. Кашхатау	Черекский
							с.п. Бабугент	Черекский
							с.п. Герлегез	Черекский
							с.п. Зарагиз	Черекский
							с.п. Верхняя Жемтала	Черекский
							с.п. Жемтала	Черекский
							с.п. Верхний Лескен	Лескенский
							с.п. Аушигер	Черекский
							с.п. Аргудан	Лескенский
							с.п. Нижний Черек	Урванский
							с.п. Старый Черек	Урванский
							с.п. Анзорей	Лескенский
							с.п. Урух	Лескенский
							с.п. Второй Лескен	Лескенский
							с.п. Ерокко	Лескенский
							с.п. Озрек	Лескенский
							с.п. Хатуей	Лескенский
							с.п. Псыгансу	Урванский
							г.п. Нарктала	Урванский
							с.п. Кахун	Урванский
							с.п. Псылабо	Урванский
							с.п. Шитхала	Урванский
							с.п. Морзох	Урванский
							с.п. Псыкод	Урванский
							с.п. Черная Речка	Урванский
							г.п. Чегем	Чегемский
							с.п. Чегем 2-й	Чегемский
							с.п. Лечипкай	Чегемский
							с.п. Япикой	Чегемский
							с.п. Шалушка	Чегемский
							с.п. поселок Звездный	Чегемский
							с.п. Верхне-Чегемское	Чегемский
							с.п. Нижний Чегем	Чегемский
							с.п. Хушто-Сырт	Чегемский
							Майский	г.п. Майский
							Майский	с.п. станица
								Александровская
							Майский	ст. Котляревская
							Терский	с.п. Хамидие
							Терский	с.п. Ново-Хамидие
							Терский	с.п. Тамбовское
							Терский	с.п. Интернациональное
							Терский	г.п. Терек
							Терский	с.п. Дейское
							Терский	с.п. Верхний Акбаш
							Терский	с.п. Белоглинское
							Терский	с.п. Нижний Курп
							Терский	с.п. Ипаркой
							Терский	с.п. Верхний Курп
							Терский	с.п. Плановское
							с.п. Куба-Таба	Баксанский
							с.п. Куба	Баксанский
							с.п. Псычох	Баксанский
							с.п. Баксаненок	Баксанский
							ГО г. Баксан	ГО г. Баксан
							с.п. Кишпек	Баксанский
							с.п. Заюково	Баксанский
							с.п. Атажукино	Баксанский
							с.п. Исламей	Баксанский
							с.п. Лашкута	Эльбрусский
							с.п. Жапхотеко	Баксанский
							с.п. Кенделен	Эльбрусский
							г.п. Тырнауз	Эльбрусский
							с.п. Верхний Баксан	Эльбрусский
							с.п. Былым	Эльбрусский
							с.п. Эльбрус	Эльбрусский
							с.п. Бедых	Эльбрусский
							с.п. Камешномостское	Зольский
							с.п. Хабаз	Зольский

							с.п. Кичмалка	Зольский
							с.п. Сарматово	Зольский
							с.п. Камлюково	Зольский
							с.п. Малка	Зольский
							с.п. Приречное	Зольский
							с.п. Нижний Куркужин	Баксанский
							с.п. Верхний Куркужин	Баксанский
							г.п. Залукоаже	Зольский
							с.п. Белокаменское	Зольский
							с.п. Залукодее	Зольский
							с.п. Зольское	Зольский
							с.п. Псынадаха	Зольский
							с.п. Светловодское	Зольский
							с.п. Совхозное	Зольский
							с.п. Шорлаково	Зольский
							с.п. Этоко	Зольский
Полигон ТКО «Прохладенский»								
2	Полигон ТКО «Прохладенский»	30	30,0	Сортировка Прохладный	40	35,3	с.п. Пролетарское	Прохладенский
							ГО г. Прохладный	ГО г. Прохладный
							с.п. Ульяновское	Прохладенский
							с.п. Дальнее	Прохладенский
							с.п. станция	Прохладенский
							Екатериноградская	
							с.п. станция Приближная	Прохладенский
							с.п. Прималкинское	Прохладенский
							с.п. Малакановское	Прохладенский
							с.п. Красносельское	Прохладенский
							с.п. Карагач	Прохладенский
							с.п. станция Солдатская	Прохладенский
							с.п. Заречное	Прохладенский
							с.п. Псыноко	Прохладенский
							с.п. Советское	Прохладенский
							с.п. Черниговское	Прохладенский
							с.п. Кременчуг-Константиновское	Баксанский
							с.п. Псыхурей	Баксанский
							с.п. Алтуд	Прохладенский
							с.п. Благовещенка	Прохладенский
							с.п. Яитарное	Прохладенский
							с.п. Учебное	Прохладенский
							с.п. Ново-Полтавское	Прохладенский
							с.п. Ново-Ивановское	Майский
							с.п. Октябрьское	Майский
							с.п. Арик	Терский
							с.п. Джулат	Терский
							с.п. Красноармейское	Терский
							с.п. Новая Балкария	Терский
							с.п. Ново-Хамидие	Терский
							с.п. Терекское	Терский
							с.п. Урожайное	Терский

».

А.И.И.И.И.И.И.

Бербеков А.Х. 04.10.2017.

19. Приложение 14 изложить в следующей редакции:

«ПРИЛОЖЕНИЕ 14
к Территориальной схеме
обращения с отходами
в Кабардино-Балкарской Республике

Информация о планируемых к строительству объектах по обращению с отходами с расходами

Наименование объектов обработки, утилизации и размещения отходов	Тип объекта	Класс опасности	Вид реализации	Информация о месте нахождения объекта		Планируемые расходы на строительство, модернизацию объектов обработки, утилизации и размещения отходов, млн руб.	Планируемая дата ввода в эксплуатацию объекта обработки, утилизации, обезвреживания и размещения отходов (год)	Проектная мощность планируемого к строительству (модернизации) объекта обработки, утилизации, обезвреживания и размещения отходов (тыс. тонн/год)	Проектная вместимость для объектов размещения отходов (тыс. тонн)	Доля утилизации (%)
				Предполагаемое месторасположение (детально)	Координаты расположения объекта при наличии (указываются в системе координат GPS или ГСК-2011) (XX.XXXXX, YY.YYYYY)					
Полигон ТКО, Прохладненского район	Размещение	IV-V класс опасности	реконструкция	КБР, Прохладненский район, границы земель МО с п. Пролетарское (в границах поля №53)	43 782708 , 44 020856	49,00	2024-2025	30,00	300	-
Мусоросортировочный комплекс в составе объекта «Строительство мусоросортировочного комплекса в Урванском муниципальном районе Кабардино-Балкарской Республики»	Обработка	IV-V класс опасности	новое строительство в рамках концессионного соглашения	КБР, Урванский р-н, с. Урвань, за чертой населенного пункта	43 504751, 43 795150	2985,05	2025-2026	259,9		
Участок компостирования на сортировке в Урванском районе в составе объекта «Строительство мусоросортировочного комплекса в Урванском муниципальном районе Кабардино-Балкарской Республики»	Утилизация	IV-V класс опасности	новое строительство в рамках концессионного соглашения	КБР, Урванский р-н, с. Урвань, за чертой населенного пункта	43 504751, 43 795150	127,36	2025-2026	85,479	-	-
Полигон ТКО Урванского района в составе объекта «Строительство мусоросортировочного комплекса в Урванском муниципальном районе Кабардино-Балкарской Республики»	Размещение	IV-V класс опасности	новое строительство в рамках концессионного соглашения	КБР, Урванский р-н, с. Урвань, за чертой населенного пункта	43 504751, 43 795150	500,00	2024-2025	171,838	4000	-

В.И.Иванов

Бервехов А.Х. 04.10.2017.

20. Приложение 16 изложить в следующей редакции:

«ПРИЛОЖЕНИЕ 16
к Территориальной схеме
обращения с отходами
в Кабардино-Балкарской Республике

Сведения об объектах размещения отходов (несанкционированных свалок), подлежащих выводу из эксплуатации

№ п/п	Наименование объекта размещения отходов	Ближайший населенный пункт и водоток	Географические координаты	Площадь объекта размеще ния отходов	Правоустанавливающий документ на земельный участок	Объем накопленных отходов, (тыс.м3)	Мощность объекта, тыс. м3	Дата ввода в эксплуатацию	Наименование лица, на балансе которого находится объект размещения отходов	Наименование лица, эксплуатирующего объект размещения отходов
Баксанский муниципальный район										
1	Несанкционированная свалка	с.п.Верхний Куркужин	43.675547 43.269182	1,0	Акт выбора земельного участка межведомственной комиссией от 29.03.2013 г. № 254-п	3000,00	300,00	2013	Местная администрация с.п.Верхний Куркужин	Место временного размещения ТКО закрыто на основании постановления главы с.п.Верхний Куркужин от 27.12.2018 № 24-р
2	Несанкционированная свалка	с.п.Жанхотеко	43.552864 43.196700	1,0	Акт выбора земельного участка межведомственной комиссией от 12.04.2013 г. № 279-п	5250,00	0,14	2013	Местная администрация с.п.Жанхотеко	Место временного размещения ТКО закрыто на основании постановления главы с.п.Жанхотеко от 27.12.2018 № 19-п
3	Несанкционированная свалка	с.п.Исламей	43.663127 43.410358	2,0	Акт выбора земельного участка межведомственной комиссией от 12.04.2013 г. № 281-п	4750,00	350,00	2013	Местная администрация с.п.Исламей	—
4	Несанкционированная свалка	с.п.Кишпек	43.650613 43.675144	2,0	Акт выбора земельного участка межведомственной комиссией от 29.03.2013 г. № 255-п	10250,00	150,00	2013	Местная администрация с.п.Кишпек	Место временного размещения ТКО закрыто на основании постановления главы с.п.Кишпек от 06.06.2019 № 12
5	Несанкционированная свалка	с.п.Кременчуг-Константиновское	43.799337 43.653038	2,0	Акт выбора земельного участка межведомственной комиссией от 12.04.2013 г. № 282-п	7750,00	16,10	2013	Местная администрация с.п.Кременчуг-Константиновский	—
6	Несанкционированная свалка	с.п.Куба	43.860437 43.484040	1,0	Акт выбора земельного участка межведомственной комиссией от 25.03.2013 г. № 255-п	5250,00	470,00	2013	Местная администрация с.п.Куба	Место временного размещения ТКО закрыто на основании постановления главы с.п. Куба от 03.06.2019 № 28
7	Несанкционированная свалка	с.п.Псыхурей	43.826177 43.548627	1,0	Акт выбора земельного участка межведомственной комиссией от 29.03.2013 г. № 256-п	3500,00	0,60	2013	Местная администрация с.п.Псыхурей	Место временного размещения ТКО закрыто на основании постановления главы с.п.Псыхурей от 05.06.2019 № 6/н

№ п/п	Наименование объекта размещения отходов	Ближайший населенный пункт и водоток	Географические координаты	Площадь объекта размеще ния отходов	Правоустанавливающий документ на земельный участок	Объем накопленных отходов, (тыс.м3)	Мощность объекта, тыс. м3	Дата ввода в эксплуатацию	Наименование лица, на балансе которого находится объект размещения отходов	Наименование лица, эксплуатирующего объект размещения отходов
Зольский муниципальный район										
8	Несанкционированная свалка	г.п. Залукожае, р. Большая Золка	43.894458 43.238939	6,0	акт выбора участка от 03.10.2011 г. б/н	15,0	60,00	1993 г.	Местная администрация г.п. Залукожае	Место временного размещения ТКО закрыто на основании постановления главы г.п. Залукожае от 06.03.2019 № 58
9	Несанкционированная свалка	с.п. Шордаково, р. Большая Золка	43.880092 43.0783	2,0	акт выбора участка от 03.10.2011 г. б/н	6,0	28,00	2011	Местная администрация с.п. Шордаково	Место временного размещения ТКО закрыто на основании постановления главы с.п. Шордаково от 01.02.2019 № 06
10	Несанкционированная свалка	с.п. Белокаменское, р. Сухая Золка	43.8873 43.013628	2,5	акт выбора участка от 03.10.2011 г. б/н	0,9	25,00	2011	Местная администрация с.п. Белокаменское	Место временного размещения ТКО закрыто на основании постановления главы местная администрация с.п. Белокаменское от 01.02.2019 № 10
11	Несанкционированная свалка	с.п. Псынадаха, р. Золка	43.854686 43.253664	2,0	акт выбора участка от 03.11.2011 г. б/н	2,9	30000,00	1997	Местная администрация с.п. Псынадаха	Место временного размещения ТКО закрыто на основании постановления главы с.п. Псынадаха от 05.03.2019 № 09
12	Несанкционированная свалка	с.п. Зольское, р. Золка	43.841397 43.215364	1,5	акт выбора участка от 03.10.2011 г. б/н	4,5	700,00	2000	Местная администрация с.п. Зольское	Место временного размещения ТКО закрыто на основании постановления главы с.п. Зольское от 04.02.2019 № 10
13	Несанкционированная свалка	с.п. Залукодес, р. Золка	43.826975 43.129744	2,5	акт выбора участка от 03.10.2011 г. б/н	3,9	140,00	2011	Местная администрация с.п. Залукодес	Место временного размещения ТКО закрыто на основании постановления главы с.п. Залукодес от 01.02.2019 № 1
14	Несанкционированная свалка	с.п. Совхозное, р. Золка	43.800142 43.132158	3,0	акт выбора участка от 03.10.2011 г. б/н	10,0	50,00	2011	Местная администрация с.п. Совхозное	Место временного размещения ТКО закрыто на основании постановления главы с.п. Совхозное от 17.12.2018 № 33
15	Несанкционированная свалка	с.п. Приречное, р. Малка	43.799956 43.285686	1,0	Свидетельство о государственной регистрации права от 31.12.2014 г.	1,9	17,20	2013	Местная администрация с.п. Приречное	Место временного размещения ТКО закрыто на основании постановления главы с.п. Приречное от 21.12.2018 № 31
16	Несанкционированная свалка	с.п. Камлюково, р. Малка	43.894458 43.238939	1,5	акт выбора участка от 03.10.2011 г. б/н	2,0	100,00	2013	Местная администрация с.п. Камлюко	Место временного размещения ТКО закрыто на основании постановления главы с.п. Камлюко от 04.03.2019 № 06
17	Несанкционированная свалка	с.п. Малка, р. Малка	43.825547 43.364656	2,5	акт выбора участка от 03.10.2011 г. б/н	24,2	60,00	2013	Местная администрация с.п. Малка	Место временного размещения ТКО закрыто на основании постановления главы с.п. Малка от 27.02.2019 № 09-п
18	Несанкционированная свалка	с.п. Сармаково, р. Малка	43.749092 43.196517	2,5	акт выбора участка от 03.10.2011 г. б/н	9,5	100,00	2011	Местная администрация с.п. Сармаково	Место временного размещения ТКО закрыто на основании рапоржения главы с.п. Сармаково от 22.02.2019 № 06-р

№ п/п	Наименование объекта размещения отходов	Ближайший населенный пункт и водоток	Географические координаты	Площадь объекта размеще ния отходов	Правоустанавливающий документ на земельный участок	Объем накопленных отходов, (тыс.м3)	Мощность объекта, тыс. м3	Дата ввода в эксплуатацию	Наименование лица, на балансе которого находится объект размещения отходов	Наименование лица, эксплуатирующего объект размещения отходов
19	Несанкционированная свалка	с.п. Каменноостское, р. Жаманкул	43.713333 43.069589	1,6	акт выбора участка от 03.10.2011 г. б/н	6,2	17000,00	2011	Местная администрация с.п. Каменноостское	Место временного размещения ТКО закрыто на основании постановления главы с.п. Каменноостское от 31.01.2019 № 1
20	Несанкционированная свалка	с.п. Кичмалка, р. Кичмалка	43.797475 42.91705	2,5	акт выбора участка от 03.10.2011 г. б/н	3,4	80000,00	2011	Местная администрация с.п. Кичмалка	Место временного размещения ТКО закрыто на основании постановления главы с.п. Кичмалка от 07.03.2019 № 5
21	Несанкционированная свалка	с.п. Хабаз, р. Малка	43.729042 42.963261	1,5	акт выбора участка от 03.10.2011 г. б/н	11,6	4,00	2011	Местная администрация с.п. Хабаз	Место временного размещения ТКО закрыто на основании постановления главы с.п. Хабаз от 29.12.2018 № 40
22	Несанкционированная свалка	с.п. Этоко, р. Этоко	43.945175 43.185928	2,0	акт выбора участка от 03.04.2011 г. б/н	1,8	100,00	2013	Местная администрация с.п. Этоко	Место временного размещения ТКО закрыто на основании постановления главы с.п. Этоко от 06.03.2019 № 8
Лескенский муниципальный район										
23	Несанкционированная свалка	с.п. Анзорей, северо-восточная часть поселения, 250 м. от реки Лескен		1,0	24.05.2013 г. № 07-AB	12,9		2013	Местная администрация с.п. Анзорей	Место временного размещения ТКО закрыто на основании распоряжения № 7 от 07.03.2019 г.
24	Несанкционированная свалка	с.п. Ташлы-Тала, юго-восточная часть поселения, 900-950 м.	27.959733 46.872863	0,75		1,1	30,00	2011	Местная администрация с.п. Ташлы-Тала	Место временного размещения ТКО закрыто на основании распоряжения № 2 от 14.02.2019 г.
25	Несанкционированная свалка	с.п. Аргудан, юго-восточная часть поселения, 700-850 м.		5,0	11.05.2010 №259	11,0		2012	Местная администрация с.п. Аргудан	Место временного размещения ТКО закрыто на основании распоряжения № 4 от 13.02.2019 г.
26	Несанкционированная свалка	с.п. Урух, северо-восточная часть поселения, 600-800 м, северо-восточная часть поселения, 700-800 м.	30.473591 48.570957	2,0	07-AB342130	16,0		2012	Местная администрация с.п. Урух	Место временного размещения ТКО закрыто на основании распоряжения № 1-3 от 07.02.2019 г.

№ п/п	Наименование объекта размещения отходов	Ближайший населенный пункт и водоток	Географические координаты	Площадь объекта размеще ния отходов	Правоустанавливающий документ на земельный участок	Объем накопленных отходов, (тыс.м3)	Мощность объекта, тыс. м3	Дата ввода в эксплуатацию	Наименование лица, на балансе которого находится объект размещения отходов	Наименование лица, эксплуатирующего объект размещения отходов
Майский муниципальный район										
27	Несанкционированная свалка	с.п. Ново-Ивановское, р.Урвань		7,8	26.03.2019 г. 07:03:2100000:373-07-060/2019-1	32,0	—	2007	Местная администрация с.п. Ново-Ивановское	Место временного размещения ТКО закрыто на основании решения Майского районного суда от 01.08.2014 г.
28	Несанкционированная свалка	с.п. ст. Александровская, р. Павлиха		3,5	26.03.2019 г. 07:03:2800000:260-07-060/2019-1	40,0	3500,00	2007	Местная администрация ст. Александровская	Место временного размещения ТКО закрыто на основании решения Майского районного суда от 01.08.2014 г.
29	Несанкционированная свалка	с.п. ст. Котляревская, р. Терек		3,0	26.03.2019 г. 07:03:26600000:139-07-060/2019-1	35,00	—	2000	Местная администрация с.п. ст. Котляревская	Место временного размещения ТКО закрыто на основании решения Майского районного суда от 01.08.2014 г.
Прохладненский муниципальный район										
30	Несанкционированная свалка	с.п. Алтуд	44.200833 44.285833	5	акт выбора участка от 25.09.2005 без номера	20	—	2005	Местная администрация с.п. Алтуд,	Место временного размещения ТКО закрыто решением сессии Совета местного самоуправления с.п. Алтуд № 42 от 01.01.2019 г.
31	Несанкционированная свалка	с.п. Благовещенка	43.846667 44.041389	1,0152	15.04.2019 №ЕГРН-КУВИ 001/2019-8586313	6,25	—	2013	Местная администрация с.п. Благовещенка	Место временного размещения ТКО закрыто решением сессии Совета местного самоуправления с.п. Благовещенка № 86 от 19.12.2018 г.
32	Несанкционированная свалка	с.п. Дальнее	43.925556 44.288889	2,5351	—	57	—	1991	Местная администрация с.п. Дальнее	Место временного размещения ТКО закрыто решением сессии Совета местного самоуправления с.п. Дальнее № 32/2 от 10.12.2018 г.
33	Несанкционированная свалка	с.п. ст. Екатериноградская	43.763611 44.231111	2,6365	03.03.2019 № 07/034/2019-1	10,65	—	2007	Местная администрация с.п. ст.Екатериноградская	Место временного размещения ТКО закрыто решением сессии Совета местного самоуправления с.п. ст.Екатериноградская № 28/1 от 19.06.2018 г.
34	Несанкционированная свалка	с.п. Карагач	43.803611 43.776389	3,5767	—	89,25	—	2008	Местная администрация с.п. Карагач	Место временного размещения ТКО закрыто решением сессии Совета местного самоуправления с.п. Карагач № 55/2 от 05.02.2019 г.
35	Несанкционированная свалка	с.п. Красносельское	43.935 44.034167	2,4999	—	85,7	—	1998	Местная администрация с.п. Красносельское	Место временного размещения ТКО закрыто решением сессии Совета местного самоуправления с.п. Красносельское № 63/3 от 19.04.2019 г.
36	Несанкционированная свалка	с.п. Ново-Полтавское	43.707222 43.983333	2,9458	акт выбора 26.11.2009 № 779	4,55	—	2009	Местная администрация с.п. Ново-Полтавское	Место временного размещения ТКО закрыто решением сессии Совета местного самоуправления с.п. Ново-Полтавское № 34/2 от 10.05.2018 г.
37	Несанкционированная свалка	с.п. ст. Приближная	43.772222 44.128333	1,5	нет	15,18	—	1988	Местная администрация с.п. ст. Приближная	Место временного размещения ТКО закрыто постановлением Главы местной администрации с.п. Приближная № 206 от 14.05.2019 г.

№ п/п	Наименование объекта размещения отходов	Ближайший населенный пункт и водоток	Географические координаты	Площадь объекта размещения отходов	Правоустанавливающий документ на земельный участок	Объем накопленных отходов, (тыс.м3)	Мощность объекта, тыс. м3	Дата ввода в эксплуатацию	Наименование лица, на балансе которого находится объект размещения отходов	Наименование лица, эксплуатирующего объект размещения отходов
38	Несанкционированная свалка	с.п. Прималкинское	43.7225 43.978333	4,3139	28.11.2018 № КУВИ 001/2018-14332287	10,67	—	2011	Местная администрация с.п. Прималкинское	Место временного размещения ТКО закрыто решением сессии Совета местного самоуправления с.п. Прималкинское № 30/4 от 16.10.2018 г.
39	Несанкционированная свалка	с.п. Пролетарское	43.845556 44.039722	2,6685	12.03.2019 № ЕГРН 07/034/2019-1	39,6	—	2005	Местная администрация с.п. Пролетарское	Место временного размещения ТКО закрыто решением сессии Совета местного самоуправления с.п. Пролетарское № 47/2 от 06.05.2019 г.
40	Несанкционированная свалка	с.п. Псыншоко	43.757778 43.716111	1,0112	—	0,8	—	2000	Местная администрация с.п. Псыншоко	Место временного размещения ТКО закрыто решением сессии Совета местного самоуправления с.п. Псыншоко № 28/1 от 19.06.2018 г.
41	Несанкционированная свалка	с.п. ст. Солдатская	43.812778 43.823056	2	—	15,345	—	2006	Местная администрация с.п. ст. Солдатская	Место временного размещения ТКО закрыто решением сессии Совета местного самоуправления с.п. ст. Солдатская № 36/6 от 27.12.2017 г.
42	Несанкционированная свалка	с.п. Черниговское	43.760833 43.855556	1,365	—	2,3	—	2000	Местная администрация с.п. Черниговское	Место временного размещения ТКО закрыто решением сессии Совета местного самоуправления с.п. Черниговское № 27/7 от 14.06.2018 г.
43	Несанкционированная свалка	с.п. Черниговское (х. Саратовский)		1,2326	—	—	—	2000	Местная администрация с.п. Черниговское	Место временного размещения ТКО закрыто решением сессии Совета местного самоуправления с.п. Черниговское № 40/2 от 17.12.2018 г.
44	Несанкционированная свалка	с.п. Янтарное	43.760556 43.888333	7,4595	—	0,012	—	1997	Местная администрация с.п. Янтарное	Место временного размещения ТКО закрыто решением сессии Совета местного самоуправления с.п. Янтарное № 34/2 от 01.06.2018 г.
45	Несанкционированная свалка	с.п. Янтарное(с. Комсомольское)	43.778889 43.927778	0,9077	15.03.2019 № ЕГРН 07/034/2019-1	0,012		1997		Место временного размещения ТКО закрыто решением сессии Совета местного самоуправления с.п. Янтарное № 34/2 от 01.06.2018 г.
Терский муниципальный район										
46	Несанкционированная свалка	с.п. Белоглинское	43.473342 44.203349	2,0	Постановление главы местной администрации Терского муниципального района КБР от 15.04.2013 г. №66-п	264,2	11,00	15.04.2013 г.	МУ "Местная администрация с.п. Белоглинское" Терского муниципального района КБР (на праве постоянного бессрочного пользования)	Место временного размещения ТКО закрыто на основании постановления главы местной администрации Терского муниципального района КБР от 16.04.2019 г. № 253-п

№ п/п	Наименование объекта размещения отходов	Ближайший населенный пункт и водоток	Географические координаты	Площадь объекта размеще ния отходов	Правоустанавливающий документ на земельный участок	Объем накопленных отходов, (тыс.м3)	Мощность объекта, тыс. м3	Дата ввода в эксплуатацию	Наименование лица, на балансе которого находится объект размещения отходов	Наименование лица, эксплуатирующего объект размещения отходов
47	Несанкционированная свалка	с.п. Красноармейское	43.635137 44.142372	1,0	Постановление главы местной администрации Терского муниципального района КБР от 24.07.2012 г. №132-п	184,8	4,00	24.07.2012 г.	МУ "Местная администрация с.п. Красноармейское" Терского муниципального района КБР (на праве постоянного бессрочного пользования)	Место временного размещения ТКО закрыто на основании постановления главы местной администрации Терского муниципального района КБР от 16.04.2019 г. № 253-п
48	Несанкционированная свалка	с.п. Инаркой	43.497404 44.356928	2,0	Постановление главы местной администрации Терского муниципального района КБР от 24.07.2012 г. №135-п	284,60	6000,00	24.07.2012 г.	МУ "Местная администрация с.п. Инаркой" Терского муниципального района КБР (на праве постоянного бессрочного пользования)	Место временного размещения ТКО закрыто на основании постановления главы местной администрации Терского муниципального района КБР от 16.04.2019 г. № 253-п
49	Несанкционированная свалка	с.п. Верхний Акбаш	43.458581 44.232302	2,0	Постановление главы местной администрации Терского муниципального района КБР от 15.04.2013 г. №65-п	278,6	—	15.04.2013 г.	МУ "Местная администрация с.п. Верхний Акбаш" Терского муниципального района КБР (на праве постоянного бессрочного пользования)	Место временного размещения ТКО закрыто на основании постановления главы местной администрации Терского муниципального района КБР от 16.04.2019 г. № 253-п
50	Несанкционированная свалка	с.п. Нижний Курп	43.546594 44.417991	2,0	Постановление главы местной администрации Терского муниципального района КБР от 24.07.2012 г. №133-п	246,8	—	24.07.2012	МУ "Местная администрация с.п. Нижний Курп Терского муниципального района КБР (на праве постоянного бессрочного пользования)	Место временного размещения ТКО закрыто на основании постановления главы местной администрации Терского муниципального района КБР от 16.04.2019 г. № 253-п
51	Несанкционированная свалка	с.п. Урожайное	43.717695 44.248218	2,0	Постановление главы местной администрации Терского муниципального района КБР от 03.07.2013 г. № 108-п	246,8	—	03.07.2013 г.	МУ "Местная администрация с.п. Урожайное" Терского муниципального района КБР (на праве постоянного бессрочного пользования)	Место временного размещения ТКО закрыто на основании постановления главы местной администрации Терского муниципального района КБР от 16.04.2019 г. № 253-п
52	Несанкционированная свалка	с.п. Дейское	43.508606 44.151439	14,5	Постановление главы местной администрации Терского муниципального района КБР от 24.07.2012 г. № 134-п	1833,5	—	24.07.2012 г.	МУ "Местная администрация г.п. Терек" Терского муниципального района КБР	Место временного размещения ТКО закрыто на основании постановления главы местной администрации Терского муниципального района КБР от 27.02.2019 г. № 101-п

№ п/п	Наименование объекта размещения отходов	Ближайший населенный пункт и водоток	Географические координаты	Площадь объекта размеще ния отходов	Правоустанавливающий документ на земельный участок	Объем накопленных отходов, (тыс.м3)	Мощность объекта, тыс. м3	Дата ввода в эксплуатацию	Наименование лица, на балансе которого находится объект размещения отходов	Наименование лица, эксплуатирующего объект размещения отходов
53	Несанкционированная свалка	с.п. Арик	43.580492 44.106936	0,75	Постановление главы местной администрации Терского муниципального района КБР от 03.07.2013 г. № 107-п	102,4	—	03.07.2013 г.	МУ "Местная администрация с.п. Арик" Терского муниципального района КБР (на праве постоянного бессрочного пользования)	Место временного размещения ТКО закрыто на основании постановления главы местной администрации Терского муниципального района КБР от 16.04.2019 г. № 253-п
54	Несанкционированная свалка	с.п. Верхний Курп	43.467136 44.384839	2,0	Постановление главы местной администрации Терского муниципального района КБР от 03.07.2013 г. № 109- п	276,4	80,00	03.07.2013 г.	МУ "Местная администрация с.п. Верхний Курп" Терского муниципального района КБР	Место временного размещения ТКО закрыто на основании постановления главы местной администрации Терского муниципального района КБР от 16.04.2019 г. № 253-п
55	Несанкционированная свалка	с.п. Тамбовское	43.515859 44.220566	2,0	Постановление главы местной администрации Терского муниципального района КБР от 17.06.2013 г. № 101- п	267,6	—	17.06.2013 г.	МУ "Местная администрация с.п. Тамбовское" Терского муниципального района КБР (на праве постоянного бессрочного пользования)	Место временного размещения ТКО закрыто на основании постановления главы местной администрации Терского муниципального района КБР от 16.04.2019 г. № 253-п
56	Несанкционированная свалка	с.п. Ново-Хамидие	43.618209 44.346001	2,0	Постановление главы местной администрации Терского муниципального района КБР от 17.06.2013 г. № 98- п	196,4	—	17.06.2013 г.	МУ "Местная администрация с.п. Ново-Хамидие" Терского муниципального района КБР (на праве постоянного бессрочного пользования)	Место временного размещения ТКО закрыто на основании постановления главы местной администрации Терского муниципального района КБР от 16.04.2019 г. № 253-п

№ п/п	Наименование объекта размещения отходов	Ближайший населенный пункт и водоток	Географические координаты	Площадь объекта размеще ния отходов	Правоустанавливающий документ на земельный участок	Объем накопленных отходов, (тыс.м3)	Мощность объекта, тыс. м3	Дата ввода в эксплуатацию	Наименование лица, на балансе которого находится объект размещения отходов	Наименование лица, эксплуатирующего объект размещения отходов
57	Несанкционированная свалка	с.п. Хамидие	43.667011 44.393113	2,0	Постановление главы местной администрации Терского муниципального района КБР от 15.04.2013 г. № 71- п	284,4	—	15.04.2013 г.	МУ "Местная администрация с.п. Хамидие" Терского муниципального района КБР (на праве постоянного бессрочного пользования)	Место временного размещения ТКО закрыто на основании постановления главы местной администрации Терского муниципального района КБР от 16.04.2019 г. № 253-п
58	Несанкционированная свалка	с.п. Терекское	43.689145 44.286800	2,0	Постановление главы местной администрации Терского муниципального района КБР от 15.04.2013 г. № 70- п	266,8	—	15.04.2013 г.	МУ "Местная администрация с.п. Терекское" Терского муниципального района КБР (на праве постоянного бессрочного пользования)	Место временного размещения ТКО закрыто на основании постановления главы местной администрации Терского муниципального района КБР от 16.04.2019 г. № 253-п
59	Несанкционированная свалка	с.п. Новая Балкария	43.645160 44.179974	2,0	Постановление главы местной администрации Терского муниципального района КБР от 15.04.2013 г. № 69- п	254,8	—	15.04.2013 г.	МУ "Местная администрация с.п. Новая Балкария" Терского муниципального района КБР (на праве постоянного бессрочного пользования)	Место временного размещения ТКО закрыто на основании постановления главы местной администрации Терского муниципального района КБР от 16.04.2019 г. № 253-п
60	Несанкционированная свалка	с.п. Плановское	43.376006 44.191571	2,0	Постановление главы местной администрации Терского муниципального района КБР от 15.04.2013 г. № 67- п	284,6	—	15.04.2013 г.	МУ "Местная администрация с.п. Плановское" Терского муниципального района КБР (на праве постоянного бессрочного пользования)	Место временного размещения ТКО закрыто на основании постановления главы местной администрации Терского муниципального района КБР от 16.04.2019 г. № 253-п
Чегемский муниципальный район										
61	Несанкционированная свалка	с.п. Лечинкай	—	1,8	30.12.1989 №11	1,50	50,00	1998	Местная администрация с.п. Лечинкай	Место временного размещения ТКО закрыто на основании постановления главы местной администрации с.п. Лечинкай от 29.05.2019 г. № 23-
62	Несанкционированная свалка	г.п. Чегем	—	8,0	—	10,30	248,00	2007	Местная администрация г.п. Чегем	Место временного размещения ТКО закрыто на основании постановления и.о. главы местной администрации городского поселения Чегем от 04.03.2019 г. № 19
63	Несанкционированная свалка	с.п. Чегем Второй	—	4,0	Код паспорта № 07/501/12/213	5,80	9240,00	2010	Местная администрация с.п. Чегем Второй	не представили решение о закрытии

№ п/п	Наименование объекта размещения отходов	Ближайший населенный пункт и водоток	Географические координаты	Площадь объекта размеще ния отходов	Правоустанавливающий документ на земельный участок	Объем накопленных отходов, (тыс.м3)	Мощность объекта, тыс. м3	Дата ввода в эксплуатацию	Наименование лица, на балансе которого находится объект размещения отходов	Наименование лица, эксплуатирующего объект размещения отходов
Черекский муниципальный район										
64	Несанкционированная свалка	с.п. Аушигер р. Черек	—	2,0	Акт выбора земельных участков под организацию сборных пунктов ТБО, отходов производства и потребления в административных границах населенных пунктов района от 24.07.2009 года. Постановление местной администрации поселений.	6500	—	2009	Местная администрация с.п. Аушигер	Место временного размещения ТКО закрыто на основании решения Совета местного самоуправления Черекского муниципального района КБР от 14.08.2018 г. № 11/113
65	Несанкционированная свалка	с.п. Безенги р. Хулама- Безенгиевская	43.223118 43.300824	3,0		50000	—	2007	Местная администрация с.п. Безенги	Место временного размещения ТКО закрыто на основании решения Совета местного самоуправления Черекского муниципального района КБР от 14.08.2018 г. № 11/113
66	Несанкционированная свалка	с.п. Герпегеж р. Хеу	43.652047 43.361902	0,8		4500	—	2005	Местная администрация с.п. Герпегеж	Место временного размещения ТКО закрыто на основании решения Совета местного самоуправления Черекского муниципального района КБР от 14.08.2018 г. № 11/113
67	Несанкционированная свалка	с.п. В. Жемтала р. Сукан-Суу	45.183333 43.666667	1		2250	—	2008	Местная администрация с.п. В. Жемтала	Место временного размещения ТКО закрыто на основании решения Совета местного самоуправления Черекского муниципального района КБР от 14.08.2018 г. № 11/113
68	Несанкционированная свалка	с.п. Жемтала р. Жемталинка	43.278678 43.657644	4,5		77000	—	2009	Местная администрация с.п. Жемтала	Место временного размещения ТКО закрыто на основании решения Совета местного самоуправления Черекского муниципального района КБР от 14.08.2018 г. № 11/113
69	Несанкционированная свалка	с.п. Зарагиз		3,2		55000	—	2009	Местная администрация с.п. Зарагиз	Место временного размещения ТКО закрыто на основании решения Совета местного самоуправления Черекского муниципального района КБР от 14.08.2018 г. № 11/113
70	Несанкционированная свалка	г.п. Кашхатау Черек	43.305528 43.590917	3,02		145250	—	1994	Местная администрация г.п. Кашхатау	Место временного размещения ТКО закрыто на основании решения Совета местного самоуправления Черекского муниципального района КБР от 14.08.2018 г. № 11/113».

Берберов А.Х.

Берберов А.Х. 04.10.24 г.