



РОССИЙСКАЯ ФЕДЕРАЦИЯ
ПРАВИТЕЛЬСТВО КАРАЧАЕВО-ЧЕРКЕССКОЙ РЕСПУБЛИКИ

ПОСТАНОВЛЕНИЕ

17.04.2026

г. Черкесск

№ 75

О внесении изменений в постановление Правительства Карачаево-Черкесской Республики от 23.12.2021 № 110 «Об утверждении Положений о памятниках природы республиканского значения Карачаево-Черкесской Республики»

В соответствии с Федеральным законом от 14.03.95 № 33-ФЗ «Об особо охраняемых природных территориях», на основании проведенных работ по установлению границ памятников природы республиканского значения, в целях совершенствования государственного управления и контроля в области организации и функционирования особо охраняемых природных территорий Карачаево-Черкесской Республики Правительство Карачаево-Черкесской Республики

ПО С Т А Н О В Л Я Е Т:

Внести в постановление Правительства Карачаево-Черкесской Республики от 23.12.2021 № 110 «Об утверждении Положений о памятниках природы республиканского значения Карачаево-Черкесской Республики» (в редакции постановлений Правительства Карачаево-Черкесской Республики от 30.06.2023 № 167, от 18.07.2023 № 303) следующие изменения:

1. Дополнить пункт 1 постановления подпунктами 1.54-1.56 следующего содержания:

«1.54. Положение о памятнике природы республиканского значения «Облепиховая роща в окрестностях г. Черкесска» согласно приложению 54.

1.55. Положение о памятнике природы республиканского значения «Облепиховая роща п. Бавуко» согласно приложению 55.

1.56. Положение о памятнике природы республиканского значения «Каменный гриб в 2-х км южнее станицы Исправной в пойме р. Большой Зеленчук» согласно приложению 56.».

2. Пункт 5.1 раздела 5 приложения 1 изложить в следующей редакции:

«5.1. Региональный государственный контроль (надзор) в области охраны и использования особо охраняемых природных территорий осуществляет Министерство природных ресурсов и экологии Карачаево-Черкесской Республики в соответствии с законодательством Российской Федерации и законодательством Карачаево-Черкесской Республики.».

3. Пункт 5.1 раздела 5 приложения 2 изложить в следующей редакции:

17. Пункт 5.1 раздела 5 приложения 16 изложить в следующей редакции:

«5.1. Региональный государственный контроль (надзор) в области охраны и использования особо охраняемых природных территорий осуществляет Министерство природных ресурсов и экологии Карачаево-Черкесской Республики в соответствии с законодательством Российской Федерации и законодательством Карачаево-Черкесской Республики.»

18. В приложении 17:

18.1. Пункт 2.1 раздела 2 изложить в следующей редакции:

«2.1. Памятник природы расположен на территории Абазинского муниципального района Карачаево-Черкесской Республики на левом берегу р. Кубань напротив с. Важное.»;

18.2. «Пункт 5.1 раздела 5 изложить в следующей редакции:

«5.1. Региональный государственный контроль (надзор) в области охраны и использования особо охраняемых природных территорий осуществляет Министерство природных ресурсов и экологии Карачаево-Черкесской Республики в соответствии с законодательством Российской Федерации и законодательством Карачаево-Черкесской Республики.»

19. Пункт 5.1 раздела 5 приложения 18 изложить в следующей редакции:

«5.1. Региональный государственный контроль (надзор) в области охраны и использования особо охраняемых природных территорий осуществляет Министерство природных ресурсов и экологии Карачаево-Черкесской Республики в соответствии с законодательством Российской Федерации и законодательством Карачаево-Черкесской Республики.»

20. В приложении 19:

20.1. Пункт 2.1 раздела 2 изложить в следующей редакции:

«2.1. Памятник природы расположен на территории Абазинского и Усть-Джегутинского муниципальных районов Карачаево-Черкесской Республики в 2,5 км северо-западнее от ст-цы Красногорская на восточном склоне Скалистого хребта.»

20.2. Пункт 5.1 раздела 5 изложить в следующей редакции:

«5.1. Региональный государственный контроль (надзор) в области охраны и использования особо охраняемых природных территорий осуществляет Министерство природных ресурсов и экологии Карачаево-Черкесской Республики в соответствии с законодательством Российской Федерации и законодательством Карачаево-Черкесской Республики.»

21. Пункт 5.1 раздела 5 приложения 20 изложить в следующей редакции:

«5.1. Региональный государственный контроль (надзор) в области охраны и использования особо охраняемых природных территорий осуществляет Министерство природных ресурсов и экологии Карачаево-Черкесской Республики в соответствии с законодательством Российской Федерации и законодательством Карачаево-Черкесской Республики.»

22. Пункт 5.1 раздела 5 приложения 21 изложить в следующей редакции:

«5.1. Региональный государственный контроль (надзор) в области охраны и использования особо охраняемых природных территорий осуществляет Министерство природных ресурсов и экологии Карачаево-Черкесской Республики в соответствии с законодательством Российской Федерации и законодательством Карачаево-Черкесской Республики.»

23. В приложении 22:

23.1. Пункт 2.1 раздела 2 изложить в следующей редакции:

«2.1. Памятник природы расположен на территории Абазинского муниципального района Карачаево-Черкесской Республики в 700 м северо-западнее от с. Важное в левом отвесном борту реки Кубань.»

23.2. Пункт 5.1 раздела 5 изложить в следующей редакции:

«5.1. Региональный государственный контроль (надзор) в области охраны и использования особо охраняемых природных территорий осуществляет Министерство природных ресурсов и экологии Карачаево-Черкесской Республики в соответствии с законодательством Российской Федерации и законодательством Карачаево-Черкесской Республики.»

24. Пункт 5.1 раздела 5 приложения 23 изложить в следующей редакции:

«5.1. Региональный государственный контроль (надзор) в области охраны и использования особо охраняемых природных территорий осуществляет Министерство природных ресурсов и экологии Карачаево-Черкесской Республики в соответствии с законодательством Российской Федерации и законодательством Карачаево-Черкесской Республики.»

25. Пункт 5.1 раздела 5 приложения 24 изложить в следующей редакции:

«5.1. Региональный государственный контроль (надзор) в области охраны и использования особо охраняемых природных территорий осуществляет Министерство природных ресурсов и экологии Карачаево-Черкесской Республики в соответствии с законодательством Российской Федерации и законодательством Карачаево-Черкесской Республики.»

26. Пункт 5.1 раздела 5 приложения 25 изложить в следующей редакции:

«5.1. Региональный государственный контроль (надзор) в области охраны и использования особо охраняемых природных территорий осуществляет Министерство природных ресурсов и экологии Карачаево-Черкесской Республики в соответствии с законодательством Российской Федерации и законодательством Карачаево-Черкесской Республики.»

27. Пункт 5.1 раздела 5 приложения 26 изложить в следующей редакции:

«5.1. Региональный государственный контроль (надзор) в области охраны и использования особо охраняемых природных территорий осуществляет Министерство природных ресурсов и экологии Карачаево-Черкесской Республики в соответствии с законодательством Российской Федерации и законодательством Карачаево-Черкесской Республики.»

28. Пункт 5.1 раздела 5 приложения 27 изложить в следующей редакции:

«5.1. Региональный государственный контроль (надзор) в области охраны и использования особо охраняемых природных территорий осуществляет Министерство природных ресурсов и экологии Карачаево-Черкесской Республики в соответствии с законодательством Российской Федерации и законодательством Карачаево-Черкесской Республики.»

29. Пункт 5.1 раздела 5 приложения 28 изложить в следующей редакции:

«5.1. Региональный государственный контроль (надзор) в области охраны и использования особо охраняемых природных территорий осуществляет Министерство природных ресурсов и экологии Карачаево-Черкесской Республики в соответствии с законодательством Российской Федерации и законодательством Карачаево-Черкесской Республики.»

30. Пункт 5.1 раздела 5 приложения 29 изложить в следующей редакции:

«5.1. Региональный государственный контроль (надзор) в области охраны и использования особо охраняемых природных территорий осуществляет Министерство природных ресурсов и экологии Карачаево-Черкесской Республики в соответствии с законодательством Российской Федерации и законодательством Карачаево-Черкесской Республики.»

31. Пункт 5.1 раздела 5 приложения 30 изложить в следующей редакции:

«5.1. Региональный государственный контроль (надзор) в области охраны и использования особо охраняемых природных территорий осуществляет Министерство природных ресурсов и экологии Карачаево-Черкесской Республики в соответствии с законодательством Российской Федерации и законодательством Карачаево-Черкесской Республики.»

32. Пункт 5.1 раздела 5 приложения 31 изложить в следующей редакции:

«5.1. Региональный государственный контроль (надзор) в области охраны и использования особо охраняемых природных территорий осуществляет Министерство природных ресурсов и экологии Карачаево-Черкесской Республики в соответствии с законодательством Российской Федерации и законодательством Карачаево-Черкесской Республики.»

33. Пункт 5.1 раздела 5 приложения 32 изложить в следующей редакции:

«5.1. Региональный государственный контроль (надзор) в области охраны и использования особо охраняемых природных территорий осуществляет Министерство природных ресурсов и экологии Карачаево-Черкесской Республики в соответствии с законодательством Российской Федерации и законодательством Карачаево-Черкесской Республики.»

34. Пункт 5.1 раздела 5 приложения 33 изложить в следующей редакции:

«5.1. Региональный государственный контроль (надзор) в области охраны и использования особо охраняемых природных территорий осу-

41. Пункт 5.1 раздела 5 приложения 40 изложить в следующей редакции:

«5.1. Региональный государственный контроль (надзор) в области охраны и использования особо охраняемых природных территорий осуществляет Министерство природных ресурсов и экологии Карачаево-Черкесской Республики в соответствии с законодательством Российской Федерации и законодательством Карачаево-Черкесской Республики.»

42. Пункт 5.1 раздела 5 приложения 41 изложить в следующей редакции:

«5.1. Региональный государственный контроль (надзор) в области охраны и использования особо охраняемых природных территорий осуществляет Министерство природных ресурсов и экологии Карачаево-Черкесской Республики в соответствии с законодательством Российской Федерации и законодательством Карачаево-Черкесской Республики.»

43. Пункт 5.1 раздела 5 приложения 42 изложить в следующей редакции:

«5.1. Региональный государственный контроль (надзор) в области охраны и использования особо охраняемых природных территорий осуществляет Министерство природных ресурсов и экологии Карачаево-Черкесской Республики в соответствии с законодательством Российской Федерации и законодательством Карачаево-Черкесской Республики.»

44. Пункт 5.1 раздела 5 приложения 43 изложить в следующей редакции:

«5.1. Региональный государственный контроль (надзор) в области охраны и использования особо охраняемых природных территорий осуществляет Министерство природных ресурсов и экологии Карачаево-Черкесской Республики в соответствии с законодательством Российской Федерации и законодательством Карачаево-Черкесской Республики.»

45. Пункт 5.1 раздела 5 приложения 44 изложить в следующей редакции:

«5.1. Региональный государственный контроль (надзор) в области охраны и использования особо охраняемых природных территорий осуществляет Министерство природных ресурсов и экологии Карачаево-Черкесской Республики в соответствии с законодательством Российской Федерации и законодательством Карачаево-Черкесской Республики.»

46. Пункт 5.1 раздела 5 приложения 45 изложить в следующей редакции:

«5.1. Региональный государственный контроль (надзор) в области охраны и использования особо охраняемых природных территорий осуществляет Министерство природных ресурсов и экологии Карачаево-Черкесской Республики в соответствии с законодательством Российской Федерации и законодательством Карачаево-Черкесской Республики.»

47. Пункт 5.1 раздела 5 приложения 46 изложить в следующей редакции:

«5.1. Региональный государственный контроль (надзор) в области охраны и использования особо охраняемых природных территорий осуществляет Министерство природных ресурсов и экологии Карачаево-Черкесской Республики в соответствии с законодательством Российской Федерации и законодательством Карачаево-Черкесской Республики.»

48. Пункт 5.1 раздела 5 приложения 47 изложить в следующей редакции:

«5.1. Региональный государственный контроль (надзор) в области охраны и использования особо охраняемых природных территорий осуществляет Министерство природных ресурсов и экологии Карачаево-Черкесской Республики в соответствии с законодательством Российской Федерации и законодательством Карачаево-Черкесской Республики.»

49. Пункт 5.1 раздела 5 приложения 48 изложить в следующей редакции:

«5.1. Региональный государственный контроль (надзор) в области охраны и использования особо охраняемых природных территорий осуществляет Министерство природных ресурсов и экологии Карачаево-Черкесской Республики в соответствии с законодательством Российской Федерации и законодательством Карачаево-Черкесской Республики.»

50. Пункт 5.1 раздела 5 приложения 49 изложить в следующей редакции:

«5.1. Региональный государственный контроль (надзор) в области охраны и использования особо охраняемых природных территорий осуществляет Министерство природных ресурсов и экологии Карачаево-Черкесской Республики в соответствии с законодательством Российской Федерации и законодательством Карачаево-Черкесской Республики.»

51. Пункт 5.1 раздела 5 приложения 50 изложить в следующей редакции:

«5.1. Региональный государственный контроль (надзор) в области охраны и использования особо охраняемых природных территорий осуществляет Министерство природных ресурсов и экологии Карачаево-Черкесской Республики в соответствии с законодательством Российской Федерации и законодательством Карачаево-Черкесской Республики.»

52. Пункт 5.1 раздела 5 приложения 51 изложить в следующей редакции:

«5.1. Региональный государственный контроль (надзор) в области охраны и использования особо охраняемых природных территорий осуществляет Министерство природных ресурсов и экологии Карачаево-Черкесской Республики в соответствии с законодательством Российской Федерации и законодательством Карачаево-Черкесской Республики.»

53. Пункт 5.1 раздела 5 приложения 52 изложить в следующей редакции:

«5.1. Региональный государственный контроль (надзор) в области охраны и использования особо охраняемых природных территорий осу-

ществляет Министерство природных ресурсов и экологии Карачаево-Черкесской Республики в соответствии с законодательством Российской Федерации и законодательством Карачаево-Черкесской Республики.».

54. Пункт 5.1 раздела 5 приложения 53 изложить в следующей редакции:

«5.1. Региональный государственный контроль (надзор) в области охраны и использования особо охраняемых природных территорий осуществляет Министерство природных ресурсов и экологии Карачаево-Черкесской Республики в соответствии с законодательством Российской Федерации и законодательством Карачаево-Черкесской Республики.».

55. Дополнить постановление приложениями 54-56 согласно приложениям 1-3.

56. Контроль за выполнением настоящего постановления возложить на заместителя Председателя Правительства Карачаево-Черкесской Республики, курирующего вопросы в области охраны окружающей среды.

57. Настоящее постановление вступает в силу со дня его официального опубликования.

Председатель Правительства
Карачаево-Черкесской Республики



М.О. Аргунов

Приложение 1 к постановлению
Правительства Карачаево-Черкесской
Республики от 17.04.2026 № 75

«Приложение 54 к постановлению
Правительства Карачаево-Черкесской
Республики от 23.12.2021 № 110

ПОЛОЖЕНИЕ

о памятнике природы республиканского значения
«Облепиховая роща в окрестностях г. Черкесска»

1. Общие положения

1.1. Особо охраняемая природная территория республиканского значения - памятник природы «Облепиховая роща в окрестностях г. Черкесска» (далее - памятник природы) организована в соответствии с Решением исполкома Карачаево-Черкесского областного совета народных депутатов от 08.12.1978 № 708 «О взятии под особую охрану памятников природы».

1.2. Настоящее Положение о памятнике природы республиканского значения «Облепиховая роща в окрестностях г. Черкесска» (далее - Положение) определяет правовой статус памятника природы, устанавливает режим особой охраны памятника природы, допустимые виды использования памятника природы, а также содержит сведения о площади, описание местоположения и границ памятника природы.

1.3. Памятник природы образован без ограничения срока действия.

1.4. Памятник природы создан без изъятия у собственников земельных участков, но с ограничениями прав пользования в связи с установлением режима особой охраны.

1.5. На территории памятника природы, включающей земли сельскохозяйственного назначения, допускается использование земельных участков в соответствии с установленными для них целевым назначением и разрешенным использованием и с соблюдением режима особой охраны территории памятника природы, установленного настоящим Положением.

1.6. Границы и особенности режима особой охраны памятника природы в обязательном порядке учитываются при подготовке и внесении изменений в схему территориального планирования Карачаево-Черкесской Республики, правила землепользования и застройки, документы территориального планирования муниципальных образований Карачаево-Черкесской Республики, лесной план Карачаево-Черкесской Республики, лесохозяйственные регламенты.

2. Описание местоположения и границ

2.1. Памятник природы расположен в окрестностях г. Черкесска, в пойме р. Кубань Карачаево-Черкесской Республики.

2.2. Профиль памятника природы - ботанический.

2.3. Площадь памятника природы составляет $0,94 \pm 0,08$ га.

2.4. Описание границ и карта-схема границ памятника природы представлены в приложении к настоящему Положению.

3. Цель, задачи создания памятника природы

3.1. Цели создания памятника природы:

основными целями создания памятника природы «Облепиховая роща в окрестностях г. Черкесска» являются:

сохранение в естественном состоянии природного комплекса, восстановление, а также предотвращение изменений его компонентов в результате антропогенного воздействия;

сохранение биологического разнообразия;

ведение регулируемой рекреационной деятельности;

организация экологического туризма.

3.2. Памятник природы выполняет следующие задачи:

предотвращение хозяйственной деятельности, ведущей к уничтожению и нарушению природного комплекса;

охрана редких и исчезающих видов растений и животных, сохранение их генофонда;

экологическое воспитание и просвещение населения.

4. Режим особой охраны территории памятника природы

4.1. На территории памятника природы запрещается или ограничивается любая деятельность, если она противоречит целям его создания или причиняет вред природным комплексам и их компонентам.

4.2. На территории памятника природы с целью обеспечения выполнения им основных задач по сохранению и охране природных комплексов запрещается:

любительская и спортивная охота;

заготовка и сбор недревесных лесных ресурсов (за исключением заготовки и сбора недревесных лесных ресурсов гражданами для собственных нужд), заготовка пищевых лесных ресурсов и сбор лекарственных растений (за исключением заготовки пищевых лесных ресурсов гражданами и сбора ими лекарственных растений для собственных нужд);

геологическое изучение недр, разведка и добыча полезных ископаемых, а также выполнение иных работ, связанных с использованием недр; применение пестицидов;

хранение и применение ядохимикатов, химических средств защиты растений и стимуляторов роста, а также размещение и складирование ядохимикатов, минеральных удобрений, навоза и горюче-смазочных материалов;

строительство и размещение стационарных и временных сооружений (в том числе линейных), прокладка дорог (кроме противопожарных), не связанных с выполнением задач, возложенных на памятник природы;

сенокошение, нарушение почвенного покрова, проведение земляных работ и распашка земель (за исключением случаев, связанных с осуществлением противопожарных мероприятий и проведением научных исследований, а также случаев, связанных с производством сельскохозяйственных работ на землях сельскохозяйственного назначения, имеющих вид угодья – сенокос, пашня);

проведение мелиоративных и любых других работ, которые могут привести к изменению гидрологического и гидрохимического режима;

засорение и загрязнение территории памятника природы;

пускание палов, выжигание растительности;

проведение взрывных работ;

проведение рубок деревьев и кустарников (за исключением санитарно-оздоровительных мероприятий, а также рубок, связанных с эксплуатацией и обслуживанием линий электропередач);

уничтожение или повреждение деревьев, кустарников, травянистой растительности;

создание объектов размещения отходов производства и потребления, радиоактивных, химических, взрывчатых, токсичных, отравляющих и ядовитых веществ;

обустройство летних лагерей для скота, имеющих прямой выход на территорию памятника природы;

проезд и стоянка автотранспортных средств вне дорог общего пользования и специально предусмотренных для этого мест (кроме транспорта экстренных, аварийных и надзорных служб, транспорта для проведения хозяйственных мероприятий, связанных с обеспечением функционирования памятника природы и случаев, связанных с использованием транспортных средств собственниками, владельцами и пользователями земельных участков, расположенных в границах памятника природы);

осуществление рекреационной деятельности (в том числе организация мест отдыха и разведение костров) за пределами специально предусмотренных для этого мест;

нанесение самовольных надписей и знаков;

уничтожение или повреждение информационных и охранных знаков;

деятельность, влекущая за собой снижение экологической ценности территории памятника природы или причиняющая вред охраняемым объектам животного и растительного мира и среде их обитания;

иные виды деятельности, запрещенные федеральными законами и законами Карачаево-Черкесской Республики.

4.3. Граждане имеют право находиться на территории памятника природы.

4.4. На территории памятника природы в установленном порядке разрешается:

осуществление рекреационной и эколого-просветительской деятельности (в соответствии с научным обоснованием, при соблюдении режима особой охраны памятника природы);

проведение научных исследований, использование природных ресурсов в научно-исследовательских целях, не разрушающих окружающую среду и не истощающих биологические ресурсы;

реконструкция и капитальный ремонт существующих линейных сооружений в соответствии с действующим законодательством;

осуществление противопожарных мероприятий;

восстановительные работы и осуществление мероприятий по предотвращению изменений природных комплексов памятника природы в результате негативного антропогенного влияния или стихийного бедствия;

сбор ягод и грибов;

иная деятельность, не противоречащая целям и задачам памятника природы.

5. Охрана памятника природы

5.1. Региональный государственный контроль (надзор) в области охраны и использования особо охраняемых природных территорий осуществляет Министерство природных ресурсов и экологии Карачаево-Черкесской Республики в соответствии с законодательством Российской Федерации и законодательством Карачаево-Черкесской Республики.


5.2. Собственники, владельцы и пользователи земельных участков, которые расположены в границах памятников природы, иные физические и юридические лица обязаны соблюдать установленный на территории памятников природы режим особой охраны.

5.3. Вред, причиненный памятникам природы, подлежит возмещению в установленном законодательством Российской Федерации порядке.

6. Ответственность за нарушение режима особой охраны памятника природы

6.1. Ответственность за нарушение режима особой охраны памятника природы устанавливается в соответствии с действующим законодательством Российской Федерации и законодательством Карачаево-Черкесской Республики.

ГРАНИЦА
 памятника природы республиканского значения
 «Облепиховая роща в окрестностях г. Черкесска»



Масштаб 1: 1500

Используемые условные знаки и обозначения:

- — граница объекта,
- - - - - — установленная граница муниципального образования,
- - - - - — установленная граница населенного пункта,
- — граница земельного участка
- — характерная точка объекта

1-13 — номера характерных точек границы памятника природы республиканского значения «Облепиховая роща в окрестностях г. Черкесска», координаты которых представлены в таблице.

КООРДИНАТЫ

характерных точек границы памятника природы республиканского значения «Облепиховая роца в окрестностях г. Черкесска»

№ п/п	Номера характерных точек границы памятника природы республиканского значения	Координаты характерных точек границы памятника природы республиканского значения. Система координат МСК-09	
		X	Y
1	1	595359,17	328465,55
2	2	596413,49	328434,96
3	3	596411,24	328418,75
4	4	596443,30	328409,25
5	5	596467,60	328395,21
6	6	596493,88	328389,55
7	7	596495,34	328421,68
8	8	596465,26	328470,93
9	9	596477,47	328517,78
10	10	596462,15	328523,58
11	11	596446,85	328500,62
12	12	596405,37	328506,68
13	13	596357,14	328476,82
14	1	596359,17	328465,55»



Приложение 2 к постановлению
Правительства Карачаево-Черкесской
Республики от 17.04.2026 № 75

«Приложение 55 к постановлению
Правительства Карачаево-Черкесской
Республики от 23.12.2021 № 110

ПОЛОЖЕНИЕ

о памятнике природы республиканского значения
«Облепиховая роща п. Бавуко»

1. Общие положения

1.1. Особо охраняемая природная территория республиканского значения - памятник природы «Облепиховая роща п. Бавуко» (далее - памятник природы) организована в соответствии с Решением исполкома Карачаево-Черкесского областного совета народных депутатов от 08.12.1978 № 708 «О взятии под особую охрану памятников природы».

1.2. Настоящее Положение о памятнике природы республиканского значения «Облепиховая роща п. Бавуко» (далее - Положение) определяет правовой статус памятника природы, устанавливает режим особой охраны памятника природы, допустимые виды использования памятника природы, а также содержит сведения о площади, описание местоположения и границ памятника природы.

1.3. Памятник природы образован без ограничения срока действия.

1.4. Памятник природы создан без изъятия у собственников земельных участков, но с ограничениями прав пользования в связи с установлением режима особой охраны.

1.5. На территории памятника природы, включающей земли сельскохозяйственного назначения, допускается использование земельных участков в соответствии с установленными для них целевым назначением и разрешенным использованием и с соблюдением режима особой охраны территории памятника природы, установленного настоящим Положением.

1.6. Границы и особенности режима особой охраны памятника природы в обязательном порядке учитываются при подготовке и внесении изменений в схему территориального планирования Карачаево-Черкесской Республики, правила землепользования и застройки, документы территориального планирования муниципальных образований Карачаево-Черкесской Республики, лесной план Карачаево-Черкесской Республики, лесохозяйственные регламенты.

2. Описание местоположения и границ

2.1. Памятник природы расположен на территории Хабезского муниципального района Карачаево-Черкесской Республики в районе пос. Бавуко на берегу р. Малый Зеленчук.

2.2. Профиль памятника природы - ботанический.

2.3. Площадь памятника природы составляет $0,5 \pm 0,06$ га.

2.4. Описание границ и карта-схема границ памятника природы представлены в приложении к настоящему Положению.

3. Цель, задачи создания памятника природы

3.1. Цели создания памятника природы:

основными целями создания памятника природы «Облепиховая роща п. Бавуко» являются:

сохранение в естественном состоянии природного комплекса, восстановление, а также предотвращение изменений его компонентов в результате антропогенного воздействия;

сохранение биологического разнообразия;

ведение регулируемой рекреационной деятельности;

организация экологического туризма.

3.2. Памятник природы выполняет следующие задачи:

предотвращение хозяйственной деятельности, ведущей к уничтожению и нарушению природного комплекса;

охрана редких и исчезающих видов растений и животных, сохранение их генофонда;

экологическое воспитание и просвещение населения.

4. Режим особой охраны территории памятника природы

4.1. На территории памятника природы запрещается или ограничивается любая деятельность, если она противоречит целям его создания или причиняет вред природным комплексам и их компонентам.

4.2. На территории памятника природы с целью обеспечения выполнения им основных задач по сохранению и охране природных комплексов запрещается:

любительская и спортивная охота;

заготовка и сбор недревесных лесных ресурсов (за исключением заготовки и сбора недревесных лесных ресурсов гражданами для собственных нужд), заготовка пищевых лесных ресурсов и сбор лекарственных растений (за исключением заготовки пищевых лесных ресурсов гражданами и сбора ими лекарственных растений для собственных нужд);

геологическое изучение недр, разведка и добыча полезных ископаемых, а также выполнение иных работ, связанных с использованием недрами;

применение пестицидов;

хранение и применение ядохимикатов, химических средств защиты растений и стимуляторов роста, а также размещение и складирование ядохимикатов, минеральных удобрений, навоза и горюче-смазочных материалов;

строительство и размещение стационарных и временных сооружений (в том числе линейных), прокладка дорог (кроме противопожарных), не связанных с выполнением задач, возложенных на памятник природы;

сенокосение, нарушение почвенного покрова, проведение земляных работ и распашка земель (за исключением случаев, связанных с осуществлением противопожарных мероприятий и проведением научных исследований, а также случаев, связанных с производством сельскохозяйственных работ на землях сельскохозяйственного назначения, имеющих вид угодья – сенокос, пашня);

проведение мелиоративных и любых других работ, которые могут привести к изменению гидрологического и гидрохимического режима;

засорение и загрязнение территории памятника природы;

пускание палов, выжигание растительности;

проведение взрывных работ;

проведение рубок деревьев и кустарников (за исключением санитарно-оздоровительных мероприятий, а также рубок, связанных с эксплуатацией и обслуживанием линий электропередач);

уничтожение или повреждение деревьев, кустарников, травянистой растительности;

создание объектов размещения отходов производства и потребления, радиоактивных, химических, взрывчатых, токсичных, отравляющих и ядовитых веществ;

обустройство летних лагерей для скота, имеющих прямой выход на территорию памятника природы;

проезд и стоянка автотранспортных средств вне дорог общего пользования и специально предусмотренных для этого мест (кроме транспорта экстренных, аварийных и надзорных служб, транспорта для проведения хозяйственных мероприятий, связанных с обеспечением функционирования памятника природы и случаев, связанных с использованием транспортных средств собственниками, владельцами и пользователями земельных участков, расположенных в границах памятника природы);

осуществление рекреационной деятельности (в том числе организация мест отдыха и разведение костров) за пределами специально предусмотренных для этого мест;

нанесение самовольных надписей и знаков;

уничтожение или повреждение информационных и охранных знаков;

деятельность, влекущая за собой снижение экологической ценности территории памятника природы или причиняющая вред охраняемым объектам животного и растительного мира и среде их обитания;

иные виды деятельности, запрещенные федеральными законами и законами Карачаево-Черкесской Республики.

4.3. Граждане имеют право находиться на территории памятника природы.

4.4. На территории памятника природы в установленном порядке разрешается:

осуществление рекреационной и эколого-просветительской деятельности (в соответствии с научным обоснованием, при соблюдении режима особой охраны памятника природы);

проведение научных исследований, использование природных ресурсов в научно-исследовательских целях, не разрушающих окружающую среду и не истощающих биологические ресурсы;

реконструкция и капитальный ремонт существующих линейных сооружений в соответствии с действующим законодательством;

осуществление противопожарных мероприятий;

восстановительные работы и осуществление мероприятий по предотвращению изменений природных комплексов памятника природы в результате негативного антропогенного влияния или стихийного бедствия;

сбор ягод и грибов;

иная деятельность, не противоречащая целям и задачам памятника природы.

5. Охрана памятника природы

5.1. Региональный государственный контроль (надзор) в области охраны и использования особо охраняемых природных территорий осуществляет Министерство природных ресурсов и экологии Карачаево-Черкесской Республики в соответствии с законодательством Российской Федерации и законодательством Карачаево-Черкесской Республики.

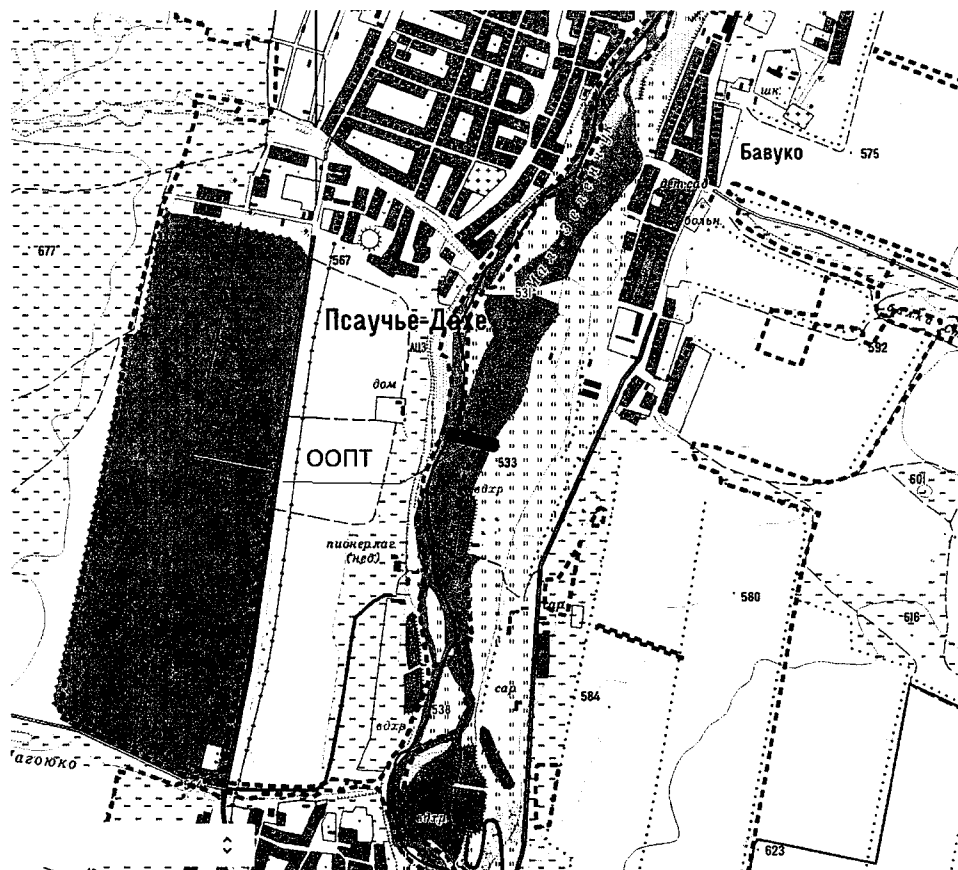
5.2. Собственники, владельцы и пользователи земельных участков, которые расположены в границах памятников природы, иные физические и юридические лица обязаны соблюдать установленный на территории памятников природы режим особой охраны.

5.3. Вред, причиненный памятникам природы, подлежит возмещению в установленном законодательством Российской Федерации порядке.

6. Ответственность за нарушение режима особой охраны памятника природы

6.1. Ответственность за нарушение режима особой охраны памятника природы устанавливается в соответствии с действующим законодательством Российской Федерации и законодательством Карачаево-Черкесской Республики.

Г Р А Н И Ц А
 памятника природы республиканского значения
 «Облепиховая роща п. Бавуко»



Масштаб 1: 1200

Используемые условные знаки и обозначения:

- — граница объекта,
- — установленная граница муниципального образования,
- — установленная граница населенного пункта,
- — граница земельного участка
- — характерная точка объекта

1-5 — номера характерных точек границы памятника природы республиканского значения «Облепиховая роща в п. Бавуко», координаты которых представлены в таблице.

КООРДИНАТЫ
характерных точек границы памятника природы республиканского значения «Облепиховая роща в п. Бавуко»

№ п/п	Номера характерных точек границы памятника природы республиканского значения	Координаты характерных точек границы памятника природы республиканского значения. Система координат МСК-09	
		X	Y
1	1	584940,14	314706,11
2	2	584897,39	314874,84
3	3	584870,97	314870,68
4	4	584869,18	314867,41
5	5	584913,62	314698,13
6	1	584940,14	314706,11»



Приложение 3 к постановлению
Правительства Карачаево-Черкесской
Республики от 17.04.2026 № 75

«Приложение 56 к постановлению
Правительства Карачаево-Черкесской
Республики от 23.12.2021 № 110

ПОЛОЖЕНИЕ

о памятнике природы республиканского значения
«Каменный гриб в 2-х км южнее станицы Исправной в пойме
р. Большой Зеленчук»

1. Общие положения

1.1. Особо охраняемая природная территория республиканского значения - памятник природы «Каменный гриб в 2-х км южнее станицы Исправной в пойме р. Большой Зеленчук» (далее - памятник природы) организована в соответствии с Решением исполкома Карачаево-Черкесского областного совета народных депутатов от 08.12.1978 № 708 «О взятии под особую охрану памятников природы».

1.2. Настоящее Положение о памятнике природы республиканского значения «Каменный гриб в 2-х км южнее станицы Исправной в пойме р. Большой Зеленчук» (далее - Положение) определяет правовой статус памятника природы, устанавливает режим особой охраны памятника природы, допустимые виды использования памятника природы, а также содержит сведения о площади, описание местоположения и границ памятника природы.

1.3. Памятник природы образован без ограничения срока действия.

1.4. Памятник природы создан без изъятия у собственников земельных участков, но с ограничениями прав пользования в связи с установлением режима особой охраны.

1.5. На территории памятника природы, включающей земли сельскохозяйственного назначения, допускается использование земельных участков в соответствии с установленными для них целевым назначением и разрешенным использованием и с соблюдением режима особой охраны территории памятника природы, установленного настоящим Положением.

1.6. Границы и особенности режима особой охраны памятника природы в обязательном порядке учитываются при подготовке и внесении изменений в схему территориального планирования Карачаево-Черкесской Республики, правила землепользования и застройки, документы территориального планирования муниципальных образований Карачаево-Черкесской Республики, лесной план Карачаево-Черкесской Республики, лесохозяйственные регламенты.

2. Описание местоположения и границ

2.1. Памятник природы расположен на территории Зеленчукского муниципального района Карачаево-Черкесской Республики в 2-х км южнее станицы Исправной в пойме р. Большой Зеленчук.

2.2. Профиль памятника природы - геологический.

2.3. Площадь памятника природы составляет $0,006 \pm 0,0068$ га.

2.4. Описание границ и карта-схема границ памятника природы представлены в приложении к настоящему Положению.

3. Цель, задачи создания памятника природы

3.1. Цели создания памятника природы:

основными целями создания памятника природы «Каменный гриб в 2-х км. южнее станицы Исправной в пойме р. Большой Зеленчук» являются: сохранение в естественном состоянии природного комплекса, восстановление, а также предотвращение изменений его компонентов в результате антропогенного воздействия;

сохранение биологического разнообразия;

ведение регулируемой рекреационной деятельности;

организация экологического туризма.

3.2. Памятник природы выполняет следующие задачи:

предотвращение хозяйственной деятельности, ведущей к уничтожению и нарушению природного комплекса;

охрана редких и исчезающих видов растений и животных, сохранение их генофонда;

экологическое воспитание и просвещение населения.

4. Режим особой охраны территории памятника природы

4.1. На территории памятника природы запрещается или ограничивается любая деятельность, если она противоречит целям его создания или причиняет вред природным комплексам и их компонентам.

4.2. На территории памятника природы с целью обеспечения выполнения им основных задач по сохранению и охране природных комплексов запрещается:

любительская и спортивная охота;

заготовка и сбор недревесных лесных ресурсов (за исключением заготовки и сбора недревесных лесных ресурсов гражданами для собственных нужд), заготовка пищевых лесных ресурсов и сбор лекарственных растений (за исключением заготовки пищевых лесных ресурсов гражданами и сбора ими лекарственных растений для собственных нужд);

геологическое изучение недр, разведка и добыча полезных ископаемых, а также выполнение иных работ, связанных с использованием недрами;

применение пестицидов;

хранение и применение ядохимикатов, химических средств защиты растений и стимуляторов роста, а также размещение и складирование ядохимикатов, минеральных удобрений, навоза и горюче-смазочных материалов;

строительство и размещение стационарных и временных сооружений (в том числе линейных), прокладка дорог (кроме противопожарных), не связанных с выполнением задач, возложенных на памятник природы;

сенокосение, нарушение почвенного покрова, проведение земляных работ и распашка земель (за исключением случаев, связанных с осуществлением противопожарных мероприятий и проведением научных исследований, а также случаев, связанных с производством сельскохозяйственных работ на землях сельскохозяйственного назначения, имеющих вид угодья - сенокос, пашня);

проведение мелиоративных и любых других работ, которые могут привести к изменению гидрологического и гидрохимического режима;

засорение и загрязнение территории памятника природы;

пускание палов, выжигание растительности;

проведение взрывных работ;

проведение рубок деревьев и кустарников (за исключением санитарно-оздоровительных мероприятий, а также рубок, связанных с эксплуатацией и обслуживанием линий электропередач);

уничтожение или повреждение деревьев, кустарников, травянистой растительности;

создание объектов размещения отходов производства и потребления, радиоактивных, химических, взрывчатых, токсичных, отравляющих и ядовитых веществ;

обустройство летних лагерей для скота, имеющих прямой выход на территорию памятника природы;

проезд и стоянка автотранспортных средств вне дорог общего пользования и специально предусмотренных для этого мест (кроме транспорта экстренных, аварийных и надзорных служб, транспорта для проведения хозяйственных мероприятий, связанных с обеспечением функционирования памятника природы и случаев, связанных с использованием транспортных средств собственниками, владельцами и пользователями земельных участков, расположенных в границах памятника природы);

осуществление рекреационной деятельности (в том числе организация мест отдыха и разведение костров) за пределами специально предусмотренных для этого мест;

нанесение самовольных надписей и знаков;

уничтожение или повреждение информационных и охранных знаков;

деятельность, влекущая за собой снижение экологической ценности территории памятника природы или причиняющая вред охраняемым объектам животного и растительного мира и среде их обитания;

иные виды деятельности, запрещенные федеральными законами и законами Карачаево-Черкесской Республики.

4.3. Граждане имеют право находиться на территории памятника природы.

4.4. На территории памятника природы в установленном порядке разрешается:

осуществление рекреационной и эколого-просветительской деятельности (в соответствии с научным обоснованием, при соблюдении режима особой охраны памятника природы);

проведение научных исследований, использование природных ресурсов в научно-исследовательских целях, не разрушающих окружающую среду и не истощающих биологические ресурсы;

реконструкция и капитальный ремонт существующих линейных сооружений в соответствии с действующим законодательством;

осуществление противопожарных мероприятий;

восстановительные работы и осуществление мероприятий по предотвращению изменений природных комплексов памятника природы в результате негативного антропогенного влияния или стихийного бедствия;

сбор ягод и грибов;

иная деятельность, не противоречащая целям и задачам памятника природы.

5. Охрана памятника природы

5.1. Региональный государственный контроль (надзор) в области охраны и использования особо охраняемых природных территорий осуществляет Министерство природных ресурсов и экологии Карачаево-Черкесской Республики в соответствии с законодательством Российской Федерации и законодательством Карачаево-Черкесской Республики.

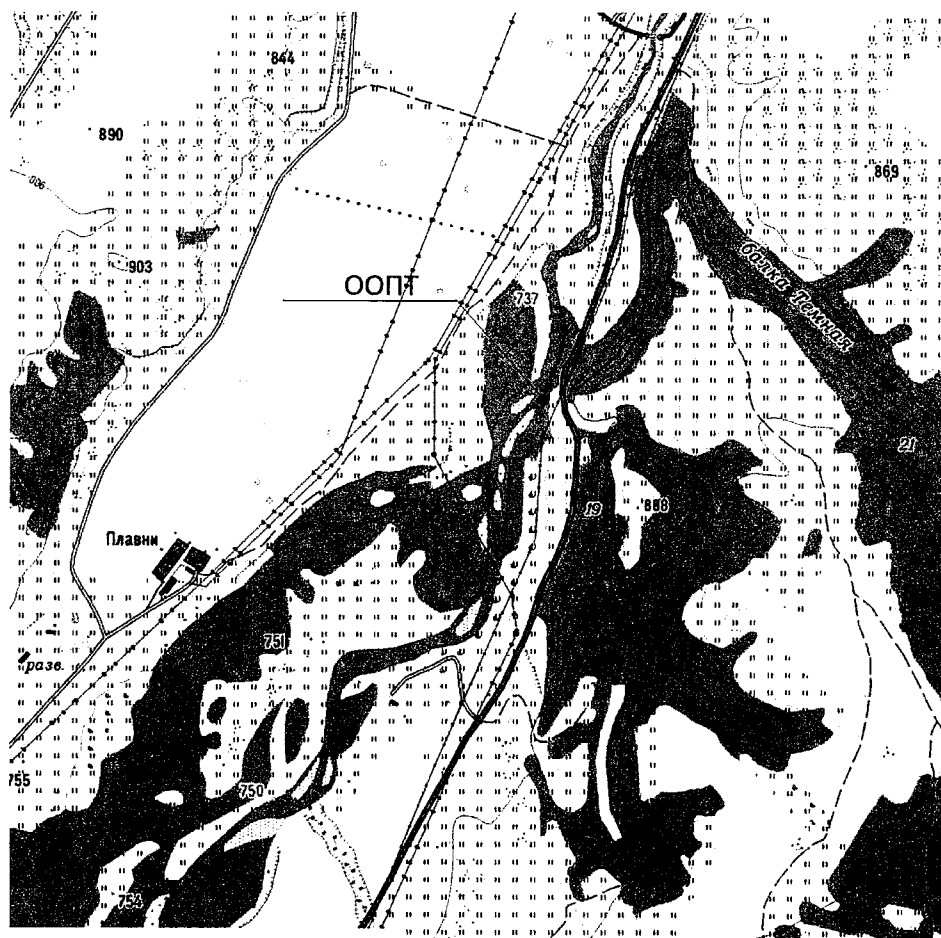
5.2. Собственники, владельцы и пользователи земельных участков, которые расположены в границах памятников природы, иные физические и юридические лица обязаны соблюдать установленный на территории памятников природы режим особой охраны.

5.3. Вред, причиненный памятникам природы, подлежит возмещению в установленном законодательством Российской Федерации порядке.

6. Ответственность за нарушение режима особой охраны памятника природы

6.1. Ответственность за нарушение режима особой охраны памятника природы устанавливается в соответствии с действующим законодательством Российской Федерации и законодательством Карачаево-Черкесской Республики.

ГРАНИЦА
 памятника природы республиканского значения
 «Каменный гриб в 2-х км. южнее станицы Исправной в пойме р. Большой
 Зеленчук»



Масштаб 1: 150

Используемые условные знаки и обозначения:

- — граница объекта,
- - - - - — установленная граница муниципального образования,
- - - - - — установленная граница населенного пункта,
- — граница земельного участка
- — характерная точка объекта

1-8 — номера характерных точек границы памятника природы республиканского значения «Каменный гриб в 2-х км южнее станицы Исправной в пойме р. Большой Зеленчук», координаты которых представлены в таблице.

КООРДИНАТЫ

характерных точек границы памятника природы республиканского значения «Каменный гриб в 2-х км южнее станицы Исправной в пойме р. Большой Зеленчук»

№ п/п	Номера характерных точек границы памятника природы республиканского значения	Координаты характерных точек границы памятника природы республиканского значения. Система координат МСК-09	
		X	Y
1	1	565453,08	290767,20
2	2	565455,24	290770,97
3	3	565444,64	290776,08
4	4	565443,45	290774,21
5	5	565443,54	290770,58
6	6	565444,21	290769,01
7	7	565445,18	290768,84
8	8	565446,47	290769,19
9	1	565453,08	290767,20»

