



Российская Федерация
Республика Карелия

ЗАКОН

РЕСПУБЛИКИ КАРЕЛИЯ

**О внесении изменений в Закон Республики Карелия
«О городских, сельских поселениях в Республике Карелия»**

Принят Законодательным Собранием 19 июня 2025 года

Статья 1

Внести в Закон Республики Карелия от 1 ноября 2004 года № 813-ЗРК «О городских, сельских поселениях в Республике Карелия» (в редакции Закона Республики Карелия от 7 апреля 2005 года № 866-ЗРК) (Собрание законодательства Республики Карелия, 2004, № 11, ст. 1246; 2005, № 4, ст. 300; № 12, ст. 1238; 2006, № 2, ст. 93; № 4, ст. 343, 344; № 11, ст. 1190; 2008, № 12, ст. 1439; 2009, № 3, ст. 205; № 6, ст. 596; № 11, ст. 1211; 2011, № 7, ст. 994; 2012, № 12, ст. 2131; 2013, № 4, ст. 533; 2014, № 9, ст. 1559; 2017, № 2, ст. 133; № 7, ст. 1264; 2018, № 4, ст. 693; № 10, ст. 2003; 2019, № 6, ст. 1206; 2020, № 7, ст. 1571; 2022, № 12, ст. 3520; 2023, № 4, ст. 881; 2024, № 5, ст. 1050; Официальный интернет-портал правовой информации (www.pravo.gov.ru), 2025, 23 апреля, № 1000202504230002) следующие изменения:

1) в статье 1:

а) пункт 3 признать утратившим силу;

б) пункт 5 признать утратившим силу;

в) пункты 9–12 признать утратившими силу;

2) в статье 3:

а) пункты 8–10 признать утратившими силу;

б) пункты 19–22 признать утратившими силу;

в) пункты 27–39 признать утратившими силу;

3) в приложении 1:

а) пункт 3 признать утратившим силу;

б) пункт 5 признать утратившим силу;

в) пункты 9–12 признать утратившими силу;

4) в приложении 2:

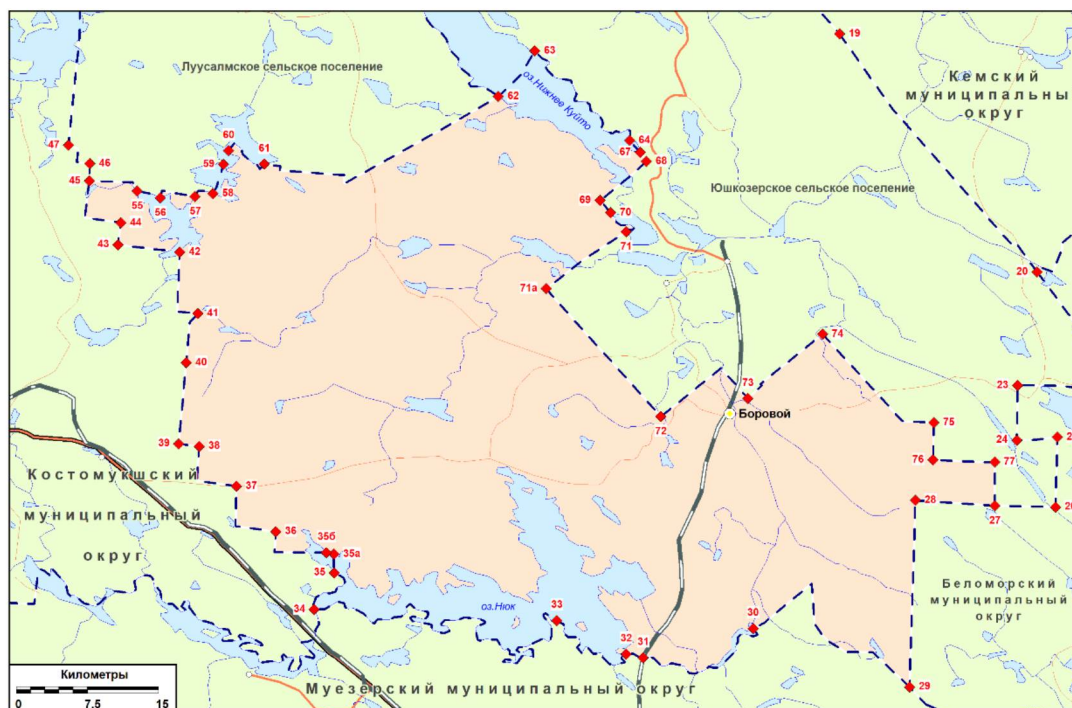
а) в пункте 5:

в абзаце втором слова «Ледмозерского сельского поселения» заменить словами «Муезерского муниципального округа»;

в абзаце тридцать первом слова «Ледмозерским сельским поселением» заменить словами «Муезерским муниципальным округом»;

картографическую схему «Картографическая схема установления границ Боровского сельского поселения» заменить новой картографической схемой «Картографическая схема установления границ Боровского сельского поселения».

**Картографическая схема установления границ
Боровского сельского поселения**



б) в пункте 6:

в абзаце втором слова «Куземского сельского поселения, Кривопорожского сельского поселения» заменить словами «Кемского муниципального округа»;

в абзаце одиннадцатом слова «Куземским сельским поселением» заменить словами «Кемским муниципальным округом»;

абзац тринадцатый признать утратившим силу;

картографическую схему «Картографическая схема установления границ Юшкозерского сельского поселения» заменить новой картографической схемой «Картографическая схема установления границ Юшкозерского сельского поселения».

**Картографическая схема установления границ
Юшкозерского сельского поселения**



в) пункты 8–10 признать утратившими силу;

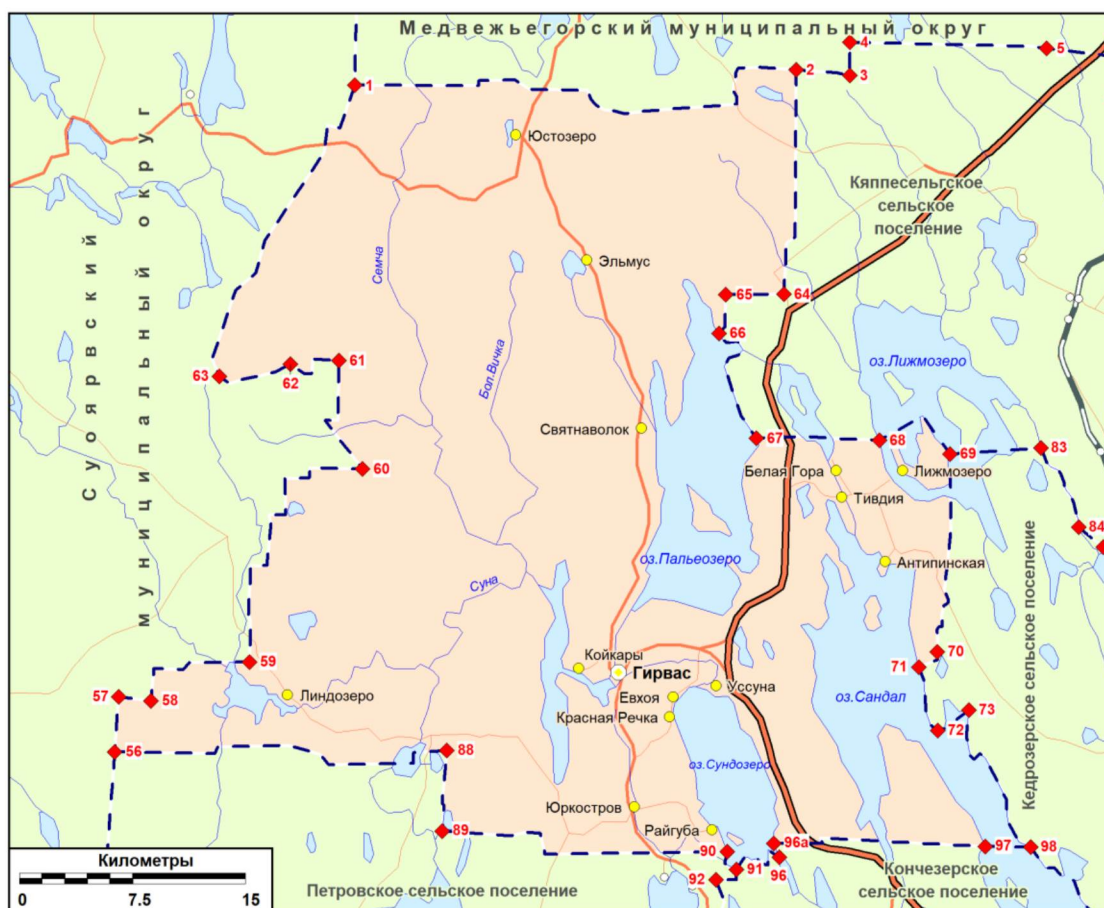
г) в пункте 11:

в абзаце втором слова «Чёбинского сельского поселения» заменить словами «Медвежьегорского муниципального округа»;

в абзаце третьем слова «Чёбинским сельским поселением» заменить словами «Медвежьегорским муниципальным округом»;

картографическую схему «Картографическая схема установления границ Гирвасского сельского поселения» заменить новой картографической схемой «Картографическая схема установления границ Гирвасского сельского поселения».

Картографическая схема установления границ Гирвасского сельского поселения



д) в пункте 13:

в абзаце втором слова «Чёбинского сельского поселения, Медвежьегорского городского поселения, Шуныгского сельского поселения, Великогубского сельского поселения» заменить словами «Медвежьегорского муниципального округа»;

в абзаце третьем слова «Чёбинским сельским поселением» заменить словами «Медвежьегорским муниципальным округом»;

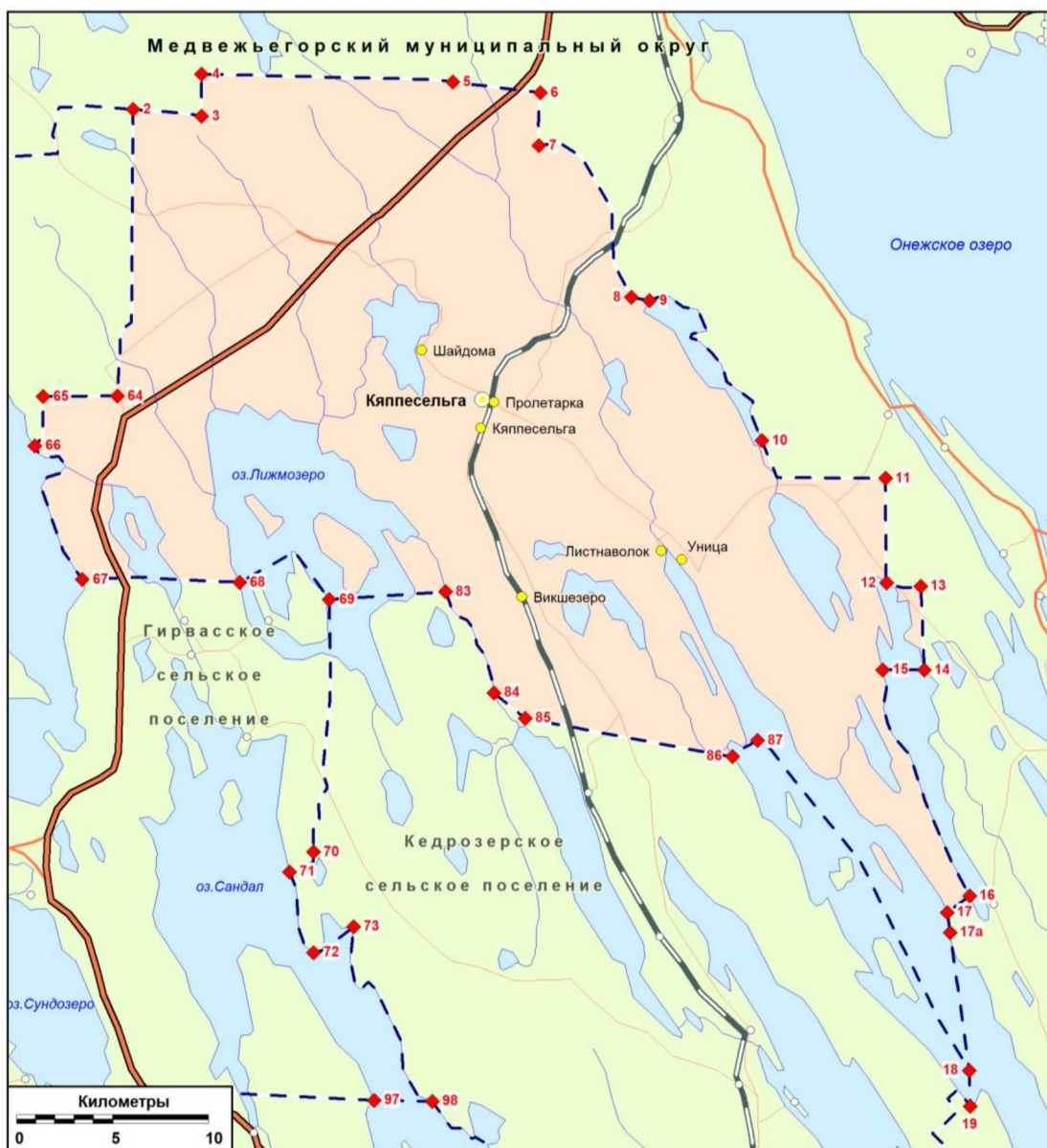
абзац седьмой признать утратившим силу;

абзац тринадцатый признать утратившим силу;

абзац двадцать второй признать утратившим силу;

картографическую схему «Картографическая схема установления границ Кяппесельгского сельского поселения» заменить новой картографической схемой «Картографическая схема установления границ Кяппесельгского сельского поселения».

**Картографическая схема установления границ
Кяппесельгского сельского поселения**



;

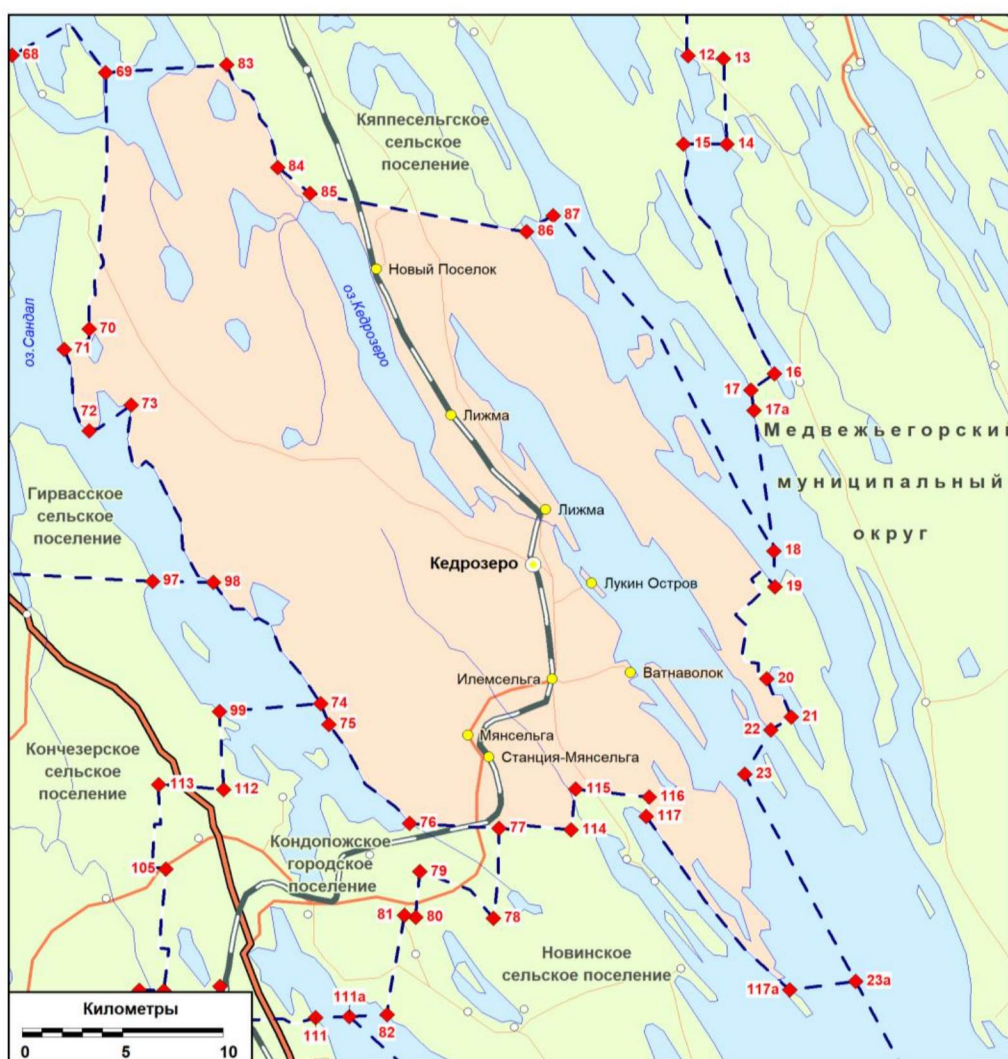
е) в пункте 14:

в абзаце втором слова «Великогубского сельского поселения»
заменить словами «Медвежьегорского муниципального округа»;

в абзаце десятом слова «Великогубским сельским поселением»
заменить словами «Медвежьегорским муниципальным округом»;

картографическую схему «Картографическая схема установления границ Кедрозерского сельского поселения» заменить новой картографической схемой «Картографическая схема установления границ Кедрозерского сельского поселения».

**Картографическая схема установления границ
Кедрозерского сельского поселения**



;

ж) в пункте 16:

в абзаце втором слова «Великогубского сельского поселения» заменить словами «Медвежьегорского муниципального округа»;

в абзаце десятом слова «Великогубским сельским поселением» заменить словами «Медвежьегорским муниципальным округом»;

картографическую схему «Картографическая схема установления границ Новинского сельского поселения» заменить новой картографической схемой «Картографическая схема установления границ Новинского сельского поселения».



з) пункты 19–22 признать утратившими силу;

и) в пункте 23:

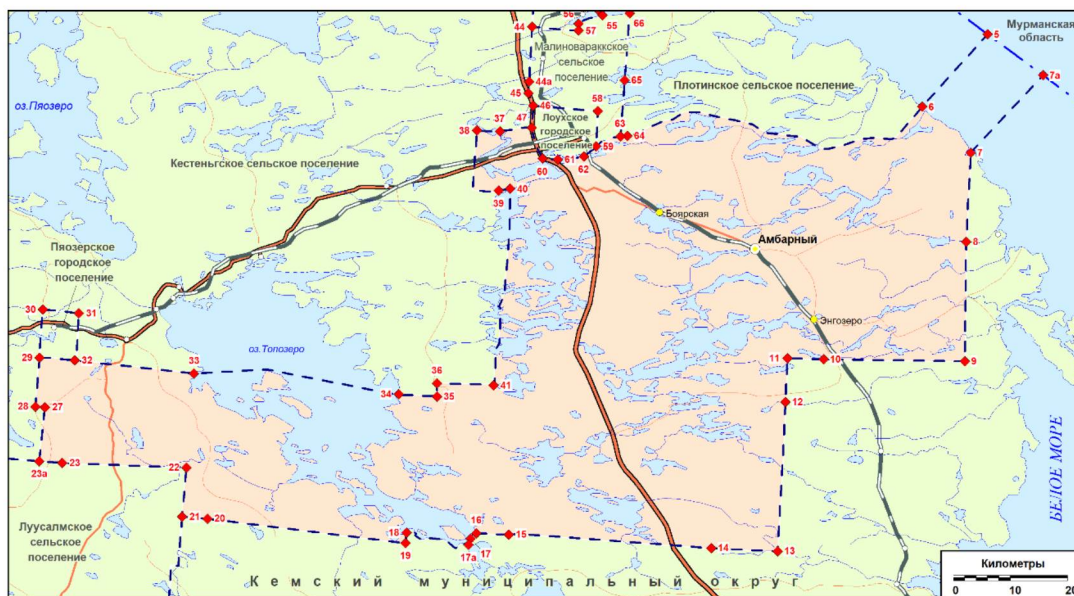
в абзаце втором слова «Куземского сельского поселения» заменить словами «Кемского муниципального округа»;

в абзаце сорок четвертом слова «Куземским сельским поселением» заменить словами «Кемским муниципальным округом»;

картографическую схему «Картографическая схема установления границ Амбарнского сельского поселения» заменить новой

картографической схемой «Картографическая схема установления границ Амбарнского сельского поселения».

Картографическая схема установления границ
Амбарнского сельского поселения



;

к) пункты 27–39 признать утратившими силу;

л) в пункте 57:

в абзаце втором слова «Великогубского сельского поселения» заменить словами «Медвежьегорского муниципального округа»;

в абзаце одиннадцатом слова «Великогубским сельским поселением» заменить словами «Медвежьегорским муниципальным округом»;

картографическую схему «Картографическая схема установления границ Заозерского сельского поселения» заменить новой картографической схемой «Картографическая схема установления границ Заозерского сельского поселения».



;

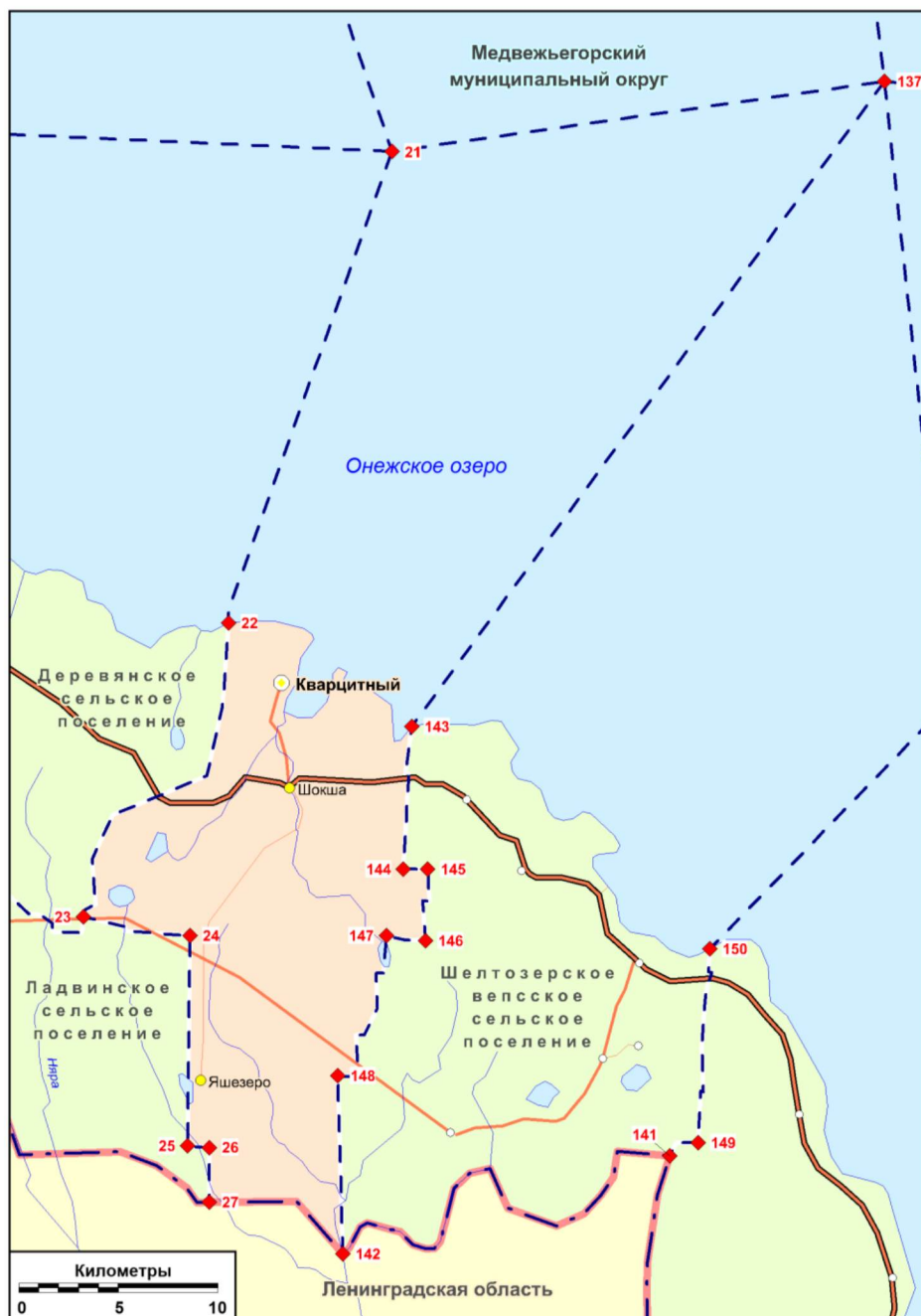
м) в пункте 62:

в абзаце втором слова «Великогубского сельского поселения» заменить словами «Медвежьегорского муниципального округа»;

в абзаце третьем слова «Великогубским сельским поселением» заменить словами «Медвежьегорским муниципальным округом»;

картографическую схему «Картографическая схема установления границ Шокшинского вепского сельского поселения» заменить новой картографической схемой «Картографическая схема установления границ Шокшинского вепского сельского поселения».

**Картографическая схема установления границ
Шокшинского вепского сельского поселения**



;

н) в пункте 71:

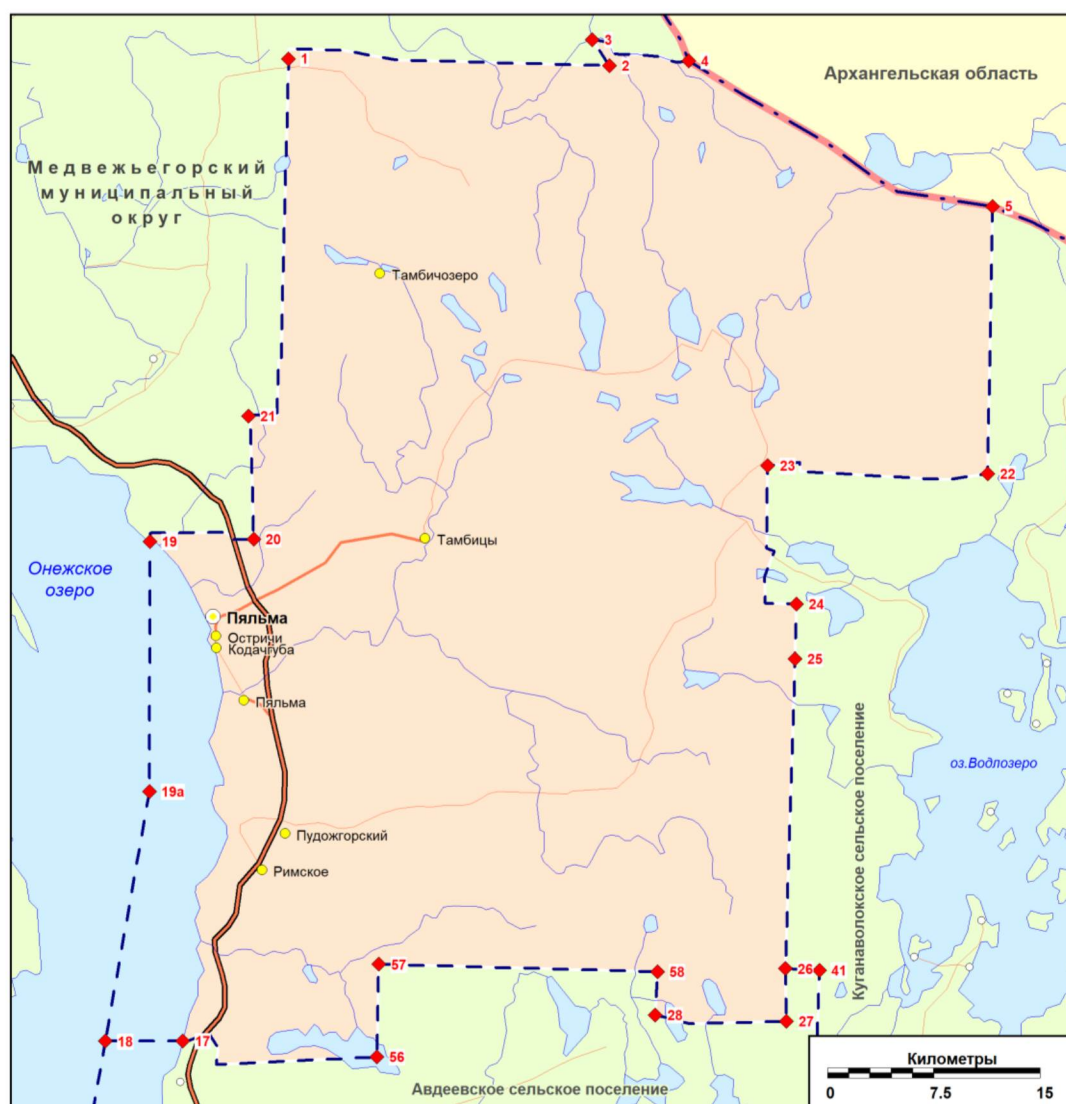
в абзаце втором слова «Чёлмужского сельского поселения, Великогубского сельского поселения» заменить словами «Медвежьегорского муниципального округа»;

в абзаце одиннадцатом слова «Чёлмужским сельским поселением» заменить словами «Медвежьегорским муниципальным округом»;

абзац девятнадцатый признать утратившим силу;

картографическую схему «Картографическая схема установления границ Пяльмского сельского поселения» заменить новой картографической схемой «Картографическая схема установления границ Пяльмского сельского поселения».

Картографическая схема установления границ Пяльмского сельского поселения



о) в пункте 74:

в абзаце втором слова «Великогубского сельского поселения» заменить словами «Медвежьегорского муниципального округа»;

в абзаце двадцать первом слова «Великогубским сельским поселением» заменить словами «Медвежьегорским муниципальным округом»;

картографическую схему «Картографическая схема установления границ Шальского сельского поселения» заменить новой картографической схемой «Картографическая схема установления границ Шальского сельского поселения».

**Картографическая схема установления границ
Шальского сельского поселения**



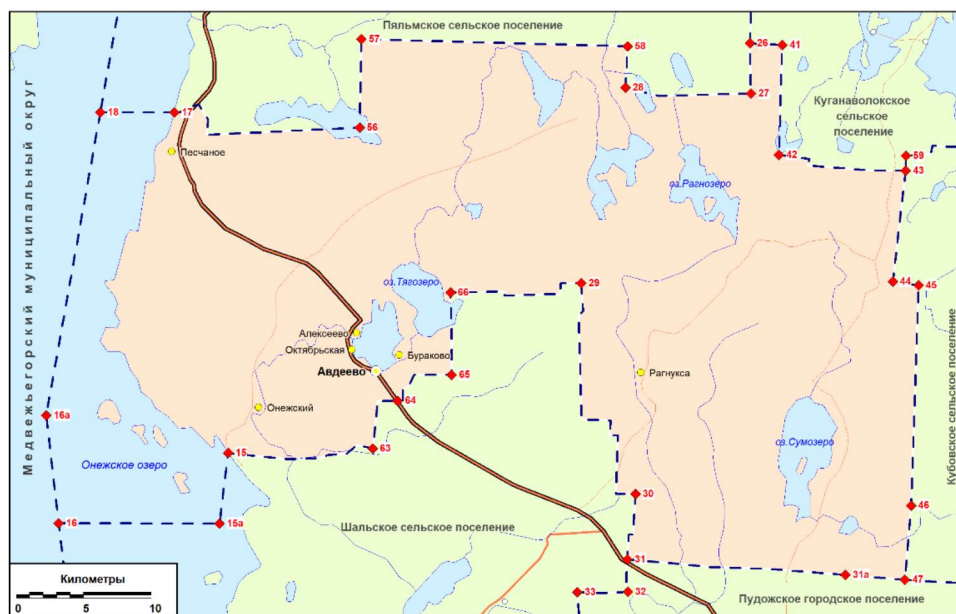
п) в пункте 75:

в абзаце втором слова «Великогубского сельского поселения» заменить словами «Медвежьегорского муниципального округа»;

в абзаце двадцатом слова «Великогубским сельским поселением» заменить словами «Медвежьегорским муниципальным округом»;

картографическую схему «Картографическая схема установления границ Авдеевского сельского поселения» заменить новой картографической схемой «Картографическая схема установления границ Авдеевского сельского поселения».

**Картографическая схема установления границ
Авдеевского сельского поселения**



Статья 2

Настоящий Закон вступает в силу со дня его официального опубликования.

Глава
Республики Карелия



А.О. Парфенчиков

г. Петрозаводск
25 июня 2025 года
№ 3071-ЗРК