



УПРАВЛЕНИЕ ПО ОХРАНЕ ОБЪЕКТОВ КУЛЬТУРНОГО НАСЛЕДИЯ
РЕСПУБЛИКИ КАРЕЛИЯ

ПРИКАЗ

№ 213/УОКН-П

г. Петрозаводск

от 26.06.2024

Об утверждении границ территорий объектов культурного наследия

В соответствии с Федеральным законом от 25 июня 2002 года № 73-ФЗ «Об объектах культурного наследия (памятниках истории и культуры) народов Российской Федерации», приказом Министерства культуры Российской Федерации от 04 июня 2015 года № 1745 «Об утверждении требований к составлению проектов границ территорий объектов культурного наследия», Законом Республики Карелия от 06 июня 2005 года № 883-ЗРК «Об объектах культурного наследия (памятниках истории и культуры) народов Российской Федерации в Республике Карелия», Положением об Управлении по охране объектов культурного наследия Республики Карелия, утвержденным постановлением Правительства Республики Карелия от 14 апреля 2017 года № 123-П, в целях обеспечения сохранности объектов культурного наследия,

ПРИКАЗЫВАЮ:

1. Утвердить границы территории и режим использования территории объекта культурного наследия регионального значения «Дом, в котором в 1948–1953 г.г. жил поэт и переводчик Тобиас Осипович Гуттари (Лео Хело) (1907–

1953 г.)), расположенного по адресу: Республика Карелия, г. Петрозаводск, ул. Волховская, д. 8 (постановление Совета Министров Карельской АССР от 20 апреля 1987 года № 149 «О включении вновь выявленных памятников в государственные списки недвижимых памятников истории и культуры Карельской АССР») согласно приложению № 1.

2. Утвердить границы территории и режим использования территории объекта культурного наследия федерального значения «Здание гимназии, в которой учились художник Поленов Василий Дмитриевич и языковед Фортунатов Филипп Федорович», расположенного по адресу: Республика Карелия, г. Петрозаводск, пр. Карла Маркса, д. 8 (постановление Совета Министров РСФСР от 04 декабря 1974 г. № 624 «О дополнении и частичном изменении постановления Совета Министров РСФСР от 30 августа 1960 г. № 1327 «О дальнейшем улучшении дела охраны памятников культуры в РСФСР»)) согласно приложению № 2.

3. Утвердить границы территории и режим использования территории объекта культурного наследия регионального значения «Здание (бывшая женская гимназия)», расположенного по адресу: Республика Карелия, г. Петрозаводск, пр. Карла Маркса, д. 6 (распоряжение Совета Министров Карельской АССР от 03 июля 1984 года № 364-р) согласно приложению № 3.

4. Утвердить границы территории и режим использования территории объекта культурного наследия регионального значения «Храм Александра Невского», расположенного по адресу: Республика Карелия, город Петрозаводск, пр. А. Невского, д. 32 (постановление Совета Министров Карельской АССР от 23 июня 1993 года № 206 «О передаче в собственность Петрозаводской епархии Русской Православной церкви (Московский Патриархат) здания храма Александра Невского в г. Петрозаводске») согласно приложению № 4.

5. Утвердить границы территории и режим использования территории объекта культурного наследия регионального значения «Училище приходское № 2», расположенного по адресу: Республика Карелия, г. Петрозаводск, пл. Кирова, д. 1 (постановление Председателя Правительства Республики Карелия от 09 июня 2001 года № 144 «О включении отдельных объектов в государственный список недвижимых памятников истории и культуры Республики Карелия местного значения») согласно приложению № 5.

6. Утвердить границы территории и режим использования территории объекта культурного наследия регионального значения «Братская могила воинов, погибших в годы Великой Отечественной войны 1941–1945 гг.», расположенного по адресу: Республика Карелия, Прионежский район, п. Шуя

(постановление Совета Министров Карельской АССР от 21 апреля 1971 года № 199 «Об утверждении сводного списка памятников истории и культуры Карельской АССР, подлежащих государственной охране и мерах по их сохранению») согласно приложению № 6.

7. Утвердить границы территории и режим использования территории объекта культурного наследия регионального значения «Братская могила воинов, погибших в годы Великой Отечественной войны 1941–1945 гг.», расположенного по адресу: Республика Карелия, Питкярантский район, р.п. Салми (постановление Совета Министров Карельской АССР от 21 апреля 1971 года № 199 «Об утверждении сводного списка памятников истории и культуры Карельской АССР, подлежащих государственной охране и мерах по их сохранению») согласно приложению № 7.

Начальник Управления

В.К. Гуртова

ДОКУМЕНТ ПОДПИСАН
ЭЛЕКТРОННОЙ ПОДПИСЬЮ

Сертификат 694BF705B2035F51A0BDA53DBB446FAE
Владелец **Гуртова Виктория Константиновна**
Действителен с 22.01.2024 по 16.04.2025

Границы территории объекта культурного наследия регионального значения «Дом, в котором в 1948–1953 г.г. жил поэт и переводчик Тобиас Осипович Гуттари (Лео Хело) (1907–1953 гг.)», расположенного по адресу: Республика Карелия, г. Петрозаводск, ул. Волховская, д. 8

Описание границ территории объекта культурного наследия

Сведения об объекте		
Территория объекта культурного наследия		
№ п/п	Характеристики объекта	Описание характеристик
1	2	3
1	Местоположение объекта	Республика Карелия, г. Петрозаводск, ул. Волховская, д. 8
2	Площадь объекта +/- величина погрешности определения площади (Р +/- Дельта Р)	1080 кв.м
3	Иные характеристики объекта	-

Перечень координат поворотных (характерных) точек границ территории объекта культурного наследия

Сведения о местоположении границ объекта культурного наследия					
1. Система координат: МСК-10					
2. Сведения о характерных точках границ объекта					
Обозначение характерных точек границ	Координаты, м		Метод определения координат характерной точки	Средняя квадратическая погрешность положения характерной точки (Mt), м	Описание обозначения точки на местности (при наличии)
	X	Y			
1	2	3	4	5	6
1	343790.34	1524428.21	геодезический	0,10	-
2	343768.38	1524397.38			

3	343799.12	1524376.23			
4	343806.74	1524387.54			
5	343799.04	1524404.78			
6	343806.93	1524416.21			
1	343790.34	1524428.21			

3. Сведения о характерных точках части (частей) границы объекта

Обозначение характерных точек части границы	Координаты, м		Метод определения координат характерной точки	Средняя квадратическая погрешность положения характерной точки (Mt), м	Описание обозначения точки на местности (при наличии)
	X	Y			
1	2	3	4	5	6
-	-	-	-	-	-

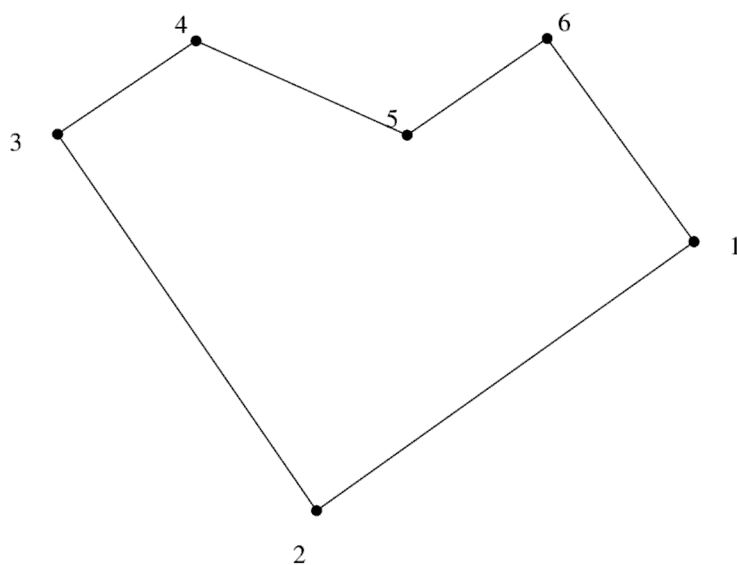
Режим использования территории объекта культурного наследия

В соответствии с пунктом 1 статьи 5.1. Федерального закона от 25 июня 2002 года №73-ФЗ «Об объектах культурного наследия (памятниках истории и культуры) народов Российской Федерации» в границах территории объекта культурного наследия:

- запрещаются строительство объектов капитального строительства и увеличение объемно-пространственных характеристик существующих на территории памятника или ансамбля объектов капитального строительства; проведение земляных, строительных, мелиоративных и иных работ, за исключением работ по сохранению объекта культурного наследия или его отдельных элементов, сохранению историко-градостроительной или природной среды объекта культурного наследия, работ по капитальному ремонту общего имущества в многоквартирных домах, являющихся объектами культурного наследия, включенными в единый государственный реестр объектов культурного наследия (памятников истории и культуры) народов Российской Федерации, или выявленными объектами культурного наследия, работ по капитальному ремонту общего имущества в многоквартирных домах, расположенных на территориях объектов культурного наследия и не являющихся объектами культурного наследия;

- разрешается ведение хозяйственной деятельности, не противоречащей требованиям обеспечения сохранности объекта культурного наследия и позволяющей обеспечить функционирование объекта культурного наследия в современных условиях.

Карта (схема) границ территории объекта культурного наследия



Масштаб: 1:500

Условные обозначения:

● 1 характерная поворотная точка границы территории объекта культурного наследия

— граница территории объекта культурного наследия

Границы территории объекта культурного наследия федерального значения «Здание гимназии, в которой учились художник Поленов Василий Дмитриевич и языковед Фортунатов Филипп Федорович», расположенного по адресу: Республика Карелия, г. Петрозаводск, пр. Карла Маркса, д. 8

Описание границ территории объекта культурного наследия

Сведения об объекте		
Территория объекта культурного наследия		
№ п/п	Характеристики объекта	Описание характеристик
1	2	3
1	Местоположение объекта	Республика Карелия, г. Петрозаводск, пр. Карла Маркса, д. 8
2	Площадь объекта +/- величина погрешности определения площади (Р +/- Дельта Р)	3 005 +/-19 кв.м
3	Иные характеристики объекта	-

Перечень координат поворотных (характерных) точек границ территории объекта культурного наследия

Сведения о местоположении границ объекта культурного наследия					
1. Система координат: МСК-10					
2. Сведения о характерных точках границ объекта					
Обозначение характерных точек границ	Координаты, м		Метод определения координат характерной точки	Средняя квадратическая погрешность положения характерной точки (Mt), м	Описание обозначения точки на местности (при наличии)
	X	Y			
1	2	3	4	5	6
1	344627.88	1523981.16	геодезический	0,10	-

2	344633.07	1524060.5			
3	344595.62	1524062.26			
4	344593.63	1524032.44			
5	344591.63	1524032.56			
6	344591.05	1524024.12			
7	344592.8	1524024.1			
8	344590.59	1523982.62			
1	344627.88	1523981.16			

3. Сведения о характерных точках части (частей) границы объекта

Обозначение характерных точек части границы	Координаты, м		Метод определения координат характерной точки	Средняя квадратическая погрешность положения характерной точки (Mt), м	Описание обозначения точки на местности (при наличии)
	X	Y			
1	2	3	4	5	6
-	-	-	-	-	-


Режим использования территории объекта культурного наследия

В соответствии с пунктом 1 статьи 5.1. Федерального закона от 25 июня 2002 года №73-ФЗ «Об объектах культурного наследия (памятниках истории и культуры) народов Российской Федерации» в границах территории объекта культурного наследия:

- запрещаются строительство объектов капитального строительства и увеличение объемно-пространственных характеристик существующих на территории памятника или ансамбля объектов капитального строительства; проведение земляных, строительных, мелиоративных и иных работ, за исключением работ по сохранению объекта культурного наследия или его отдельных элементов, сохранению историко-градостроительной или природной среды объекта культурного наследия, работ по капитальному ремонту общего имущества в многоквартирных домах, являющихся объектами культурного наследия, включенными в единый государственный реестр объектов культурного наследия (памятников истории и культуры) народов Российской Федерации, или выявленными объектами культурного наследия, работ по капитальному ремонту общего имущества в многоквартирных домах, расположенных на территориях объектов культурного наследия и не являющихся объектами культурного наследия;

- разрешается ведение хозяйственной деятельности, не противоречащей требованиям обеспечения сохранности объекта культурного наследия и позволяющей обеспечить функционирование объекта культурного наследия в современных условиях.

Карта (схема) границ территории объекта культурного наследия



Границы территории объекта культурного наследия регионального значения «Здание (бывшая женская гимназия)», расположенного по адресу: Республика Карелия, г. Петрозаводск, пр. Карла Маркса, д. 6

Описание границ территории объекта культурного наследия

Сведения об объекте		
Территория объекта культурного наследия		
Н п/п	Характеристики объекта	Описание характеристик
1	2	3
1	Местоположение объекта	Республика Карелия, г. Петрозаводск, пр. Карла Маркса, д. 6
2	Площадь объекта +/- величина погрешности определения площади (Р +/- Дельта Р)	1 069,70 кв.м
3	Иные характеристики объекта	-

Перечень координат поворотных (характерных) точек границ территории объекта культурного наследия

Сведения о местоположении границ объекта культурного наследия					
1. Система координат: МСК-10					
2. Сведения о характерных точках границ объекта					
Обозначение характерных точек границ	Координаты, м		Метод определения координат характерной точки	Средняя квадратическая погрешность положения характерной точки (Mt), м	Описание обозначения точки на местности (при наличии)
	X	Y			
1	2	3	4	5	6
1	344628.29	1524060.73	геодезический	0,10	-
2	344629.7	1524081.81			
3	344623.91	1524094.65			

4	344597.59	1524096.25			
5	344595.62	1524062.26			
1	344628.29	1524060.73			
3. Сведения о характерных точках части (частей) границы объекта					
Обозначение характерных точек части границы	Координаты, м		Метод определения координат характерной точки	Средняя квадратическая погрешность положения характерной точки (Mt), м	Описание обозначения точки на местности (при наличии)
	X	Y			
1	2	3	4	5	6
-	-	-	-	-	-

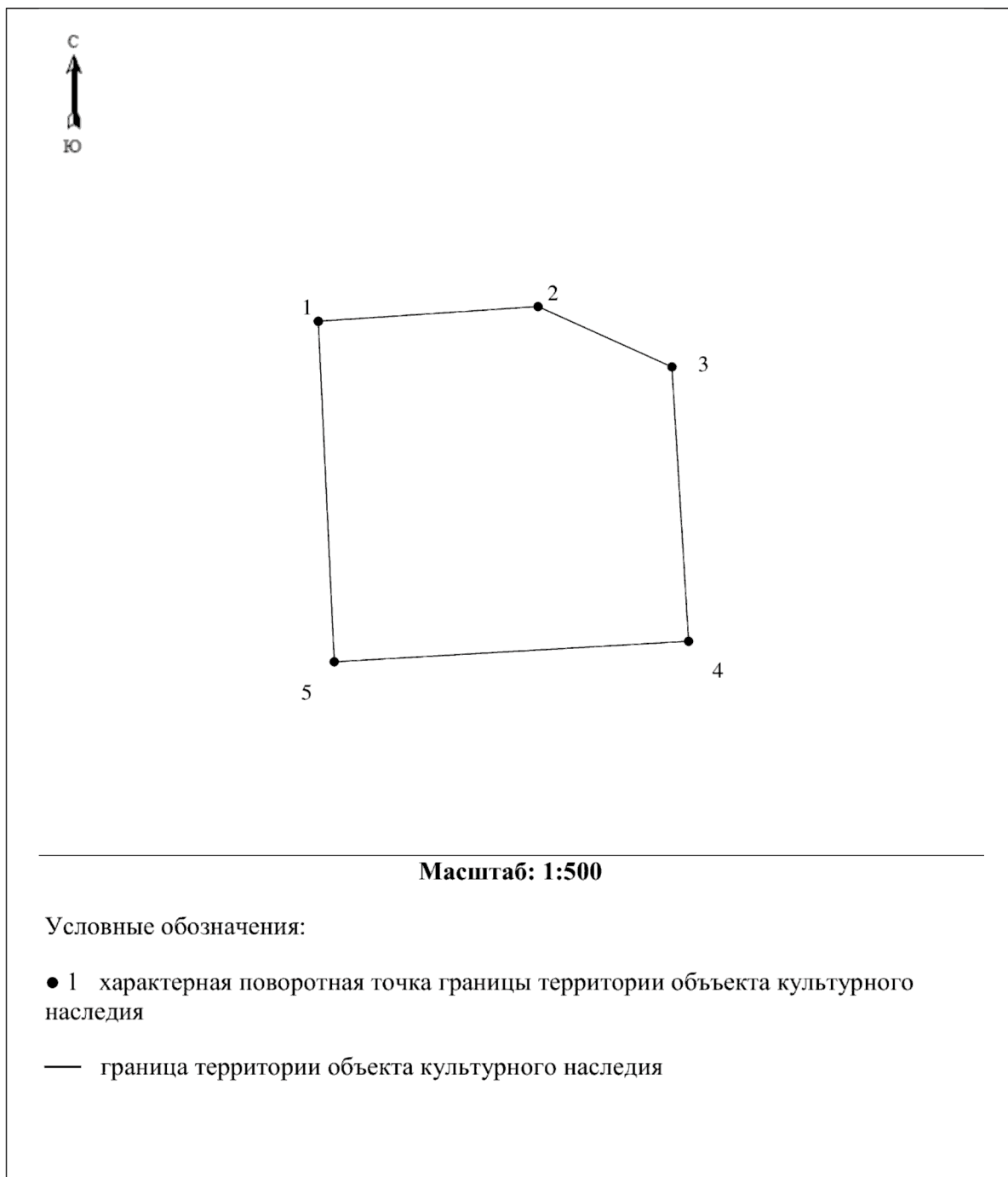
Режим использования территории объекта культурного наследия

В соответствии с пунктом 1 статьи 5.1. Федерального закона от 25 июня 2002 года №73-ФЗ «Об объектах культурного наследия (памятниках истории и культуры) народов Российской Федерации» в границах территории объекта культурного наследия:

- запрещаются строительство объектов капитального строительства и увеличение объемно-пространственных характеристик существующих на территории памятника или ансамбля объектов капитального строительства; проведение земляных, строительных, мелиоративных и иных работ, за исключением работ по сохранению объекта культурного наследия или его отдельных элементов, сохранению историко-градостроительной или природной среды объекта культурного наследия, работ по капитальному ремонту общего имущества в многоквартирных домах, являющихся объектами культурного наследия, включенными в единый государственный реестр объектов культурного наследия (памятников истории и культуры) народов Российской Федерации, или выявленными объектами культурного наследия, работ по капитальному ремонту общего имущества в многоквартирных домах, расположенных на территориях объектов культурного наследия и не являющихся объектами культурного наследия;

- разрешается ведение хозяйственной деятельности, не противоречащей требованиям обеспечения сохранности объекта культурного наследия и позволяющей обеспечить функционирование объекта культурного наследия в современных условиях.

Карта (схема) границ территории объекта культурного наследия



Границы территории объекта культурного наследия регионального значения «Храм Александра Невского», расположенного по адресу: Республика Карелия, город Петрозаводск, пр. А. Невского, д. 32

Описание границ территории объекта культурного наследия

Сведения об объекте		
Территория объекта культурного наследия		
№ п/п	Характеристики объекта	Описание характеристик
1	2	3
1	Местоположение объекта	Республика Карелия, город Петрозаводск, пр. А. Невского, д. 32
2	Площадь объекта +/- величина погрешности определения площади (Р +/- Дельта Р)	4724 кв.м
3	Иные характеристики объекта	-

Перечень координат поворотных (характерных) точек границ территории объекта культурного наследия

Сведения о местоположении границ объекта культурного наследия					
1. Система координат: МСК-10					
2. Сведения о характерных точках границ объекта					
Обозначение характерных точек границ	Координаты, м		Метод определения координат характерной точки	Средняя квадратическая погрешность положения характерной точки (Mt), м	Описание обозначения точки на местности (при наличии)
	X	Y			
1	2	3	4	5	6
1	343793.61	1523973.39	геодезический	0,10	-
2	343790.62	1523903.76			
3	343859.25	1523901.62			

4	343861.39	1523970.36			
1	343793.61	1523973.39			
3. Сведения о характерных точках части (частей) границы объекта					
Обозначение характерных точек части границы	Координаты, м		Метод определения координат характерной точки	Средняя квадратическая погрешность положения характерной точки (Mt), м	Описание обозначения точки на местности (при наличии)
	X	Y			
1	2	3	4	5	6
-	-	-	-	-	-

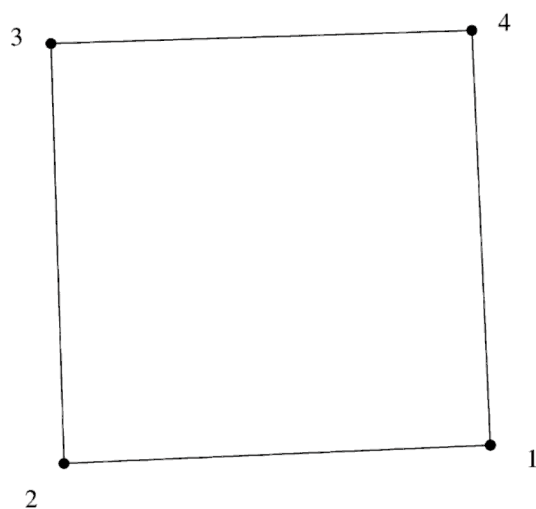
Режим использования территории объекта культурного наследия

В соответствии с пунктом 1 статьи 5.1. Федерального закона от 25 июня 2002 года №73-ФЗ «Об объектах культурного наследия (памятниках истории и культуры) народов Российской Федерации» в границах территории объекта культурного наследия:

- запрещаются строительство объектов капитального строительства и увеличение объемно-пространственных характеристик существующих на территории памятника или ансамбля объектов капитального строительства; проведение земляных, строительных, мелиоративных и иных работ, за исключением работ по сохранению объекта культурного наследия или его отдельных элементов, сохранению историко-градостроительной или природной среды объекта культурного наследия, работ по капитальному ремонту общего имущества в многоквартирных домах, являющихся объектами культурного наследия, включенными в единый государственный реестр объектов культурного наследия (памятников истории и культуры) народов Российской Федерации, или выявленными объектами культурного наследия, работ по капитальному ремонту общего имущества в многоквартирных домах, расположенных на территориях объектов культурного наследия и не являющихся объектами культурного наследия;

- разрешается ведение хозяйственной деятельности, не противоречащей требованиям обеспечения сохранности объекта культурного наследия и позволяющей обеспечить функционирование объекта культурного наследия в современных условиях.

Карта (схема) границ территории объекта культурного наследия



Масштаб: 1:500

Условные обозначения:

● 1 характерная поворотная точка границы территории объекта культурного наследия

— граница территории объекта культурного наследия

Границы территории объекта культурного наследия регионального значения «Училище приходское № 2», расположенного по адресу: Республика Карелия, г. Петрозаводск, пл. Кирова, д. 1

Описание границ территории объекта культурного наследия

Сведения об объекте		
Территория объекта культурного наследия		
Н п/п	Характеристики объекта	Описание характеристик
1	2	3
1	Местоположение объекта	Республика Карелия, г. Петрозаводск, пл. Кирова, д. 1
2	Площадь объекта +/- величина погрешности определения площади (Р +/- Дельта Р)	765 кв.м
3	Иные характеристики объекта	-

Перечень координат поворотных (характерных) точек границ территории объекта культурного наследия

Сведения о местоположении границ объекта культурного наследия					
1. Система координат: МСК-10					
2. Сведения о характерных точках границ объекта					
Обозначение характерных точек границ	Координаты, м		Метод определения координат характерной точки	Средняя квадратическая погрешность положения характерной точки (Mt), м	Описание обозначения точки на местности (при наличии)
	X	Y			
1	2	3	4	5	6
1	344428.52	1524084.75	геодезический	0,10	-
2	344451.65	1524084.4			

3	344451.29	1524050.38			
4	344428.11	1524052.77			
1	344428.52	1524084.75			
3. Сведения о характерных точках части (частей) границы объекта					
Обозначение характерных точек части границы	Координаты, м		Метод определения координат характерной точки	Средняя квадратическая погрешность положения характерной точки (Mt), м	Описание обозначения точки на местности (при наличии)
	X	Y			
1	2	3	4	5	6
-	-	-	-	-	-


Режим использования территории объекта культурного наследия

В соответствии с пунктом 1 статьи 5.1. Федерального закона от 25 июня 2002 года №73-ФЗ «Об объектах культурного наследия (памятниках истории и культуры) народов Российской Федерации» в границах территории объекта культурного наследия:

- запрещаются строительство объектов капитального строительства и увеличение объемно-пространственных характеристик существующих на территории памятника или ансамбля объектов капитального строительства; проведение земляных, строительных, мелиоративных и иных работ, за исключением работ по сохранению объекта культурного наследия или его отдельных элементов, сохранению историко-градостроительной или природной среды объекта культурного наследия, работ по капитальному ремонту общего имущества в многоквартирных домах, являющихся объектами культурного наследия, включенными в единый государственный реестр объектов культурного наследия (памятников истории и культуры) народов Российской Федерации, или выявленными объектами культурного наследия, работ по капитальному ремонту общего имущества в многоквартирных домах, расположенных на территориях объектов культурного наследия и не являющихся объектами культурного наследия;

- разрешается ведение хозяйственной деятельности, не противоречащей требованиям обеспечения сохранности объекта культурного наследия и позволяющей обеспечить функционирование объекта культурного наследия в современных условиях.

Карта (схема) границ территории объекта культурного наследия



Масштаб: 1:500

Условные обозначения:

- 1 характерная поворотная точка границы территории объекта культурного наследия
- граница территории объекта культурного наследия

**Границы территории объекта культурного наследия регионального
значения «Братская могила воинов, погибших в годы Великой
Отечественной войны 1941–1945 гг.», расположенного по адресу:
Республика Карелия, Прионежский район, п. Шуя**

Описание границ территории объекта культурного наследия

Сведения об объекте		
Территория объекта культурного наследия		
Н п/п	Характеристики объекта	Описание характеристик
1	2	3
1	Местоположение объекта	Республика Карелия, Прионежский район, п. Шуя
2	Площадь объекта +/- величина погрешности определения площади (Р +/- Дельта Р)	246,9 кв.м
3	Иные характеристики объекта	-

**Перечень координат поворотных (характерных) точек границ территории
объекта культурного наследия**

Сведения о местоположении границ объекта культурного наследия					
1. Система координат: МСК-10					
2. Сведения о характерных точках границ объекта					
Обозначение характерных точек границ	Координаты, м		Метод определения координат характерной точки	Средняя квадратическая погрешность положения характерной точки (Mt), м	Описание обозначения точки на местности (при наличии)
	X	Y			
1	2	3	4	5	6
1	356558.11	1516265.21	геодезический	0,10	-
2	356566	1516282.63			

3	356554.43	1516288.11			
4	356546.37	1516270.67			
1	356558.11	1516265.21			
3. Сведения о характерных точках части (частей) границы объекта					
Обозначение характерных точек части границы	Координаты, м		Метод определения координат характерной точки	Средняя квадратическая погрешность положения характерной точки (Mt), м	Описание обозначения точки на местности (при наличии)
	X	Y			
1	2	3	4	5	6
-	-	-	-	-	-

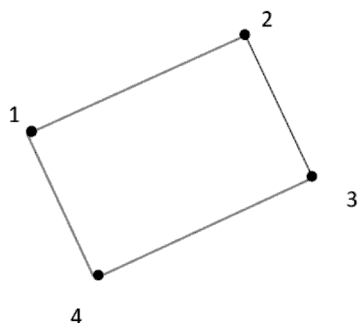
Режим использования территории объекта культурного наследия

В соответствии с пунктом 1 статьи 5.1. Федерального закона от 25 июня 2002 года №73-ФЗ «Об объектах культурного наследия (памятниках истории и культуры) народов Российской Федерации» в границах территории объекта культурного наследия:

- запрещаются строительство объектов капитального строительства и увеличение объемно-пространственных характеристик существующих на территории памятника или ансамбля объектов капитального строительства; проведение земляных, строительных, мелиоративных и иных работ, за исключением работ по сохранению объекта культурного наследия или его отдельных элементов, сохранению историко-градостроительной или природной среды объекта культурного наследия, работ по капитальному ремонту общего имущества в многоквартирных домах, являющихся объектами культурного наследия, включенными в единый государственный реестр объектов культурного наследия (памятников истории и культуры) народов Российской Федерации, или выявленными объектами культурного наследия, работ по капитальному ремонту общего имущества в многоквартирных домах, расположенных на территориях объектов культурного наследия и не являющихся объектами культурного наследия;

- разрешается ведение хозяйственной деятельности, не противоречащей требованиям обеспечения сохранности объекта культурного наследия и позволяющей обеспечить функционирование объекта культурного наследия в современных условиях.

Карта (схема) границ территории объекта культурного наследия



Масштаб: 1:500

УСЛОВНЫЕ ОБОЗНАЧЕНИЯ:

- 1 характерная поворотная точка границы территории объекта культурного наследия
- граница территории объекта культурного наследия

Границы территории объекта культурного наследия регионального значения «Братская могила воинов, погибших в годы Великой Отечественной войны 1941–1945 гг.», расположенного по адресу: Республика Карелия, Питкярантский район, р.п. Салми

Описание границ территории объекта культурного наследия

Сведения об объекте		
Территория объекта культурного наследия		
№ п/п	Характеристики объекта	Описание характеристик
1	2	3
1	Местоположение объекта	Республика Карелия, Питкярантский район, р.п. Салми
2	Площадь объекта +/- величина погрешности определения площади (Р +/- Дельта Р)	1230 кв.м
3	Иные характеристики объекта	-

Перечень координат поворотных (характерных) точек границ территории объекта культурного наследия

Сведения о местоположении границ объекта культурного наследия					
1. Система координат: МСК-10					
2. Сведения о характерных точках границ объекта					
Обозначение характерных точек границ	Координаты, м		Метод определения координат характерной точки	Средняя квадратическая погрешность положения характерной точки (Mt), м	Описание обозначения точки на местности (при наличии)
	X	Y			
1	2	3	4	5	6
1	295732.01	1390794.13	геодезический	0,10	-
2	295732.15	1390806.38			

3	295690.91	1390812.5			
4	295685.63	1390799.3			
5	295690.91	1390788.1			
6	295708.27	1390770.62			
1	295732.01	1390794.13			

3. Сведения о характерных точках части (частей) границы объекта

Обозначение характерных точек части границы	Координаты, м		Метод определения координат характерной точки	Средняя квадратическая погрешность положения характерной точки (Mt), м	Описание обозначения точки на местности (при наличии)
	X	Y			
1	2	3	4	5	6
-	-	-	-	-	-

Режим использования территории объекта культурного наследия

В соответствии с пунктом 1 статьи 5.1. Федерального закона от 25 июня 2002 года №73-ФЗ «Об объектах культурного наследия (памятниках истории и культуры) народов Российской Федерации» в границах территории объекта культурного наследия:

- запрещаются строительство объектов капитального строительства и увеличение объемно-пространственных характеристик существующих на территории памятника или ансамбля объектов капитального строительства; проведение земляных, строительных, мелиоративных и иных работ, за исключением работ по сохранению объекта культурного наследия или его отдельных элементов, сохранению историко-градостроительной или природной среды объекта культурного наследия, работ по капитальному ремонту общего имущества в многоквартирных домах, являющихся объектами культурного наследия, включенными в единый государственный реестр объектов культурного наследия (памятников истории и культуры) народов Российской Федерации, или выявленными объектами культурного наследия, работ по капитальному ремонту общего имущества в многоквартирных домах, расположенных на территориях объектов культурного наследия и не являющихся объектами культурного наследия;

- разрешается ведение хозяйственной деятельности, не противоречащей требованиям обеспечения сохранности объекта культурного наследия и позволяющей обеспечить функционирование объекта культурного наследия в современных условиях.

Карта (схема) границ территории объекта культурного наследия

