



УПРАВЛЕНИЕ ПО ОХРАНЕ ОБЪЕКТОВ КУЛЬТУРНОГО НАСЛЕДИЯ
РЕСПУБЛИКИ КАРЕЛИЯ

ПРИКАЗ

№ 160/УОКН-П

г. Петрозаводск

от 18.06.2025

Об утверждении границ территорий объектов культурного наследия

В соответствии с Федеральным законом от 25 июня 2002 года № 73-ФЗ «Об объектах культурного наследия (памятниках истории и культуры) народов Российской Федерации», приказом Министерства культуры Российской Федерации от 04 июня 2015 года № 1745 «Об утверждении требований к составлению проектов границ территорий объектов культурного наследия», Законом Республики Карелия от 06 июня 2005 года № 883-ЗРК «Об объектах культурного наследия (памятниках истории и культуры) народов Российской Федерации в Республике Карелия», Положением об Управлении по охране объектов культурного наследия Республики Карелия, утвержденным постановлением Правительства Республики Карелия от 14 апреля 2017 года № 123-П, в целях обеспечения сохранности объектов культурного наследия, ПРИКАЗЫВАЮ:

1. Утвердить границы территории и режим использования территории объекта культурного наследия регионального значения «Костел католический», расположенного по адресу: Республика Карелия, г. Петрозаводск, просп. Ленина, д. 11а (постановление Председателя Правительства Республики Карелия от 09 июня 2001 г. № 144 «О включении отдельных объектов в государственный список недвижимых памятников истории и культуры Республики Карелия местного значения») согласно приложению № 1 к настоящему Приказу.

2. Утвердить границы территории и режим использования территории объекта культурного наследия регионального значения «Дом», расположенного по адресу: Республика Карелия, г. Петрозаводск, ул. Кирова, д. 13 (распоряжение

Совета Министров Карельской АССР от 21 октября 1988 г. № 491-р) согласно приложению № 2 к настоящему Приказу.

3. Утвердить границы территории и режим использования территории объекта культурного наследия регионального значения «Дом, в котором в 1918 г. находился штаб Красной Гвардии и в июле 1920 г. состоялся Всекарельский съезд представителей трудящихся карел в связи с образованием Карельской Трудовой Коммуны», расположенного по адресу: Республика Карелия, г. Петрозаводск, просп. Карла Маркса, д. 19 (постановление Совета Министров Карельской АССР от 21 апреля 1971 г. № 199 «Об утверждении сводного списка памятников истории и культуры Карельской АССР, подлежащих государственной охране, и мерах по их сохранению») согласно приложению № 3 к настоящему Приказу.

4. Утвердить границы территории и режим использования территории объекта культурного наследия регионального значения «Здание административное, 1951 г.», расположенного по адресу: Республика Карелия, г. Петрозаводск, просп. Карла Маркса, д. 18/1 ул. Кирова (распоряжение Правительства Республики Карелия от 15 сентября 2014 г. № 582р-П) согласно приложению № 4 к настоящему Приказу.

5. Утвердить границы территории и режим использования территории объекта культурного наследия регионального значения «Церковь Сретения Господня, 1781 г., 1913 г., 2004 г.», расположенного по адресу: Республика Карелия, г. Петрозаводск, микрорайон Соломенное, Ялгубское шоссе, д. 1а (распоряжение Правительства Республики Карелия от 15 сентября 2014 г. № 579р-П) согласно приложению № 5 к настоящему Приказу.

Начальник Управления

В.К. Гуртова

ДОКУМЕНТ ПОДПИСАН
ЭЛЕКТРОННОЙ ПОДПИСЬЮ

Сертификат 06A0D199CF11077F7FFD1DEE7E9BF7AE
Владелец Гуртова Виктория Константиновна
Действителен с 18.03.2025 по 11.06.2026

**Границы территории объекта культурного наследия регионального
значения «Костел католический», расположенного по адресу:
Республика Карелия, г. Петрозаводск, просп. Ленина, д. 11а**

Описание границ территории объекта культурного наследия

Сведения об объекте		
Территория объекта культурного наследия		
№ п/п	Характеристики объекта	Описание характеристик
1	2	3
1	Местоположение объекта	Республика Карелия, г. Петрозаводск, просп. Ленина, д. 11а
2	Площадь объекта +/- величина погрешности определения площади (Р +/- Дельта Р)	1050 +/- 11 кв.м
3	Иные характеристики объекта	-

**Перечень координат поворотных (характерных) точек границ территории
объекта культурного наследия**

2. Сведения о характерных точках границ объекта					
Обозначение характерных точек границ	Координаты, м		Метод определения координат характерной точки	Средняя квадратическая погрешность положения характерной точки (Mt), м	Описание обозначения точки на местности (при наличии)
	X	Y			
1	2	3	4	5	6
1	344958.68	1523311.77	геодезический	0,10	-
2	344947.91	1523319.3			
3	344929.3	1523331.96			
4	344918.46	1523316.25			

5	344912.85	1523308.14			
6	344916.42	1523305.53			
7	344941.5	1523287.15			
8	344943.69	1523290.31			
1	344958.68	1523311.77			
3. Сведения о характерных точках части (частей) границы объекта					
Обозначение характерных точек границ	Координаты, м		Метод определения координат характерной точки	Средняя квадратическая погрешность положения характерной точки (Mt), м	Описание обозначения точки на местности (при наличии)
	X	Y			
1	2	3	4	5	6
-	-	-	-	-	-

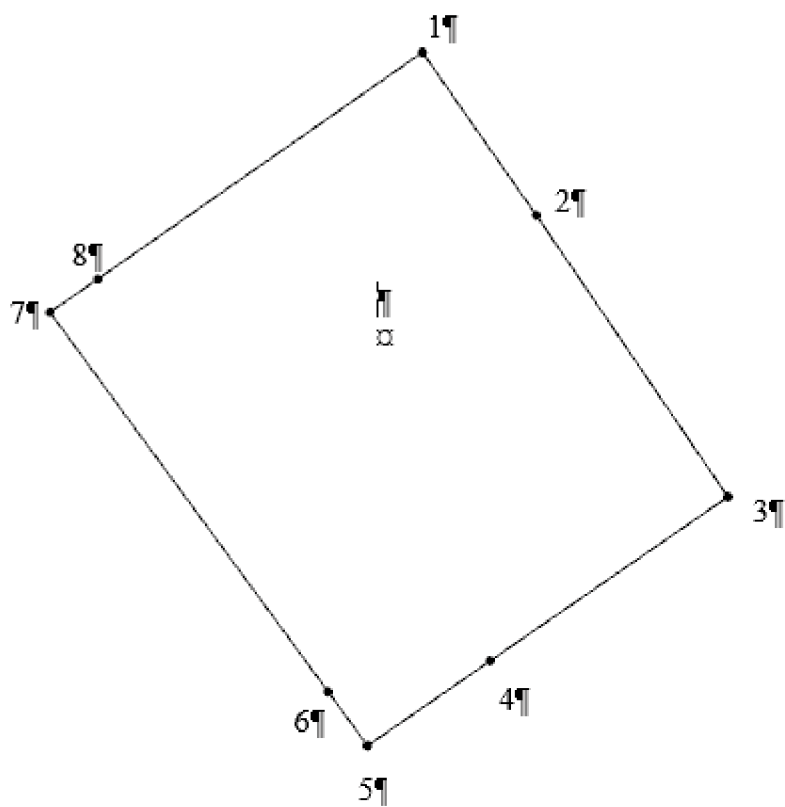
Режим использования территории объекта культурного наследия

В соответствии с пунктом 1 статьи 5.1. Федерального закона от 25 июня 2002 года №73-ФЗ «Об объектах культурного наследия (памятниках истории и культуры) народов Российской Федерации» в границах территории объекта культурного наследия:

- запрещаются строительство объектов капитального строительства и увеличение объемно-пространственных характеристик существующих на территории памятника или ансамбля объектов капитального строительства; проведение земляных, строительных, мелиоративных и иных работ, за исключением работ по сохранению объекта культурного наследия или его отдельных элементов, сохранению историко-градостроительной или природной среды объекта культурного наследия, работ по капитальному ремонту общего имущества в многоквартирных домах, являющихся объектами культурного наследия, включенными в единый государственный реестр объектов культурного наследия (памятников истории и культуры) народов Российской Федерации, или выявленными объектами культурного наследия, работ по капитальному ремонту общего имущества в многоквартирных домах, расположенных на территориях объектов культурного наследия и не являющихся объектами культурного наследия;

- разрешается ведение хозяйственной деятельности, не противоречащей требованиям обеспечения сохранности объекта культурного наследия и позволяющей обеспечить функционирование объекта культурного наследия в современных условиях.

Карта (схема) границ территории объекта культурного наследия



Масштаб: 1:500

Условные обозначения:

- 1 характерная поворотная точка границы территории объекта культурного наследия
- граница территории объекта культурного наследия

**Границы территории объекта культурного наследия регионального
значения «Дом», расположенного по адресу:
Республика Карелия, г. Петрозаводск, ул. Кирова, д. 13**

Описание границ территории объекта культурного наследия

Сведения об объекте		
Территория объекта культурного наследия		
№ п/п	Характеристики объекта	Описание характеристик
1	2	3
1	Местоположение объекта	Республика Карелия, г. Петрозаводск, ул. Кирова, д. 13
2	Площадь объекта +/- величина погрешности определения площади (Р +/- Дельта Р)	525 +/- 8 кв.м
3	Иные характеристики объекта	-

**Перечень координат поворотных (характерных) точек границ территории
объекта культурного наследия**

2. Сведения о характерных точках границ объекта					
Обозначение характерных точек границ	Координаты, м		Метод определения координат характерной точки	Средняя квадратическая погрешность положения характерной точки (Mt), м	Описание обозначения точки на местности (при наличии)
	X	Y			
1	2	3	4	5	6
1	344904.5	1523423.59	геодезический	0,10	-
2	344887.13	1523436.22			
3	344870.51	1523411.83			
4	344874.69	1523409.04			
5	344879.21	1523406.01			

6	344887.26	1523410.36			
7	344888.77	1523412.51			
8	344895.98	1523411.1			
1	344904.5	1523423.59			
3. Сведения о характерных точках части (частей) границы объекта					
Обозначение характерных точек границ	Координаты, м		Метод определения координат характерной точки	Средняя квадратическая погрешность положения характерной точки (Mt), м	Описание обозначения точки на местности (при наличии)
	X	Y			
1	2	3	4	5	6
-	-	-	-	-	-

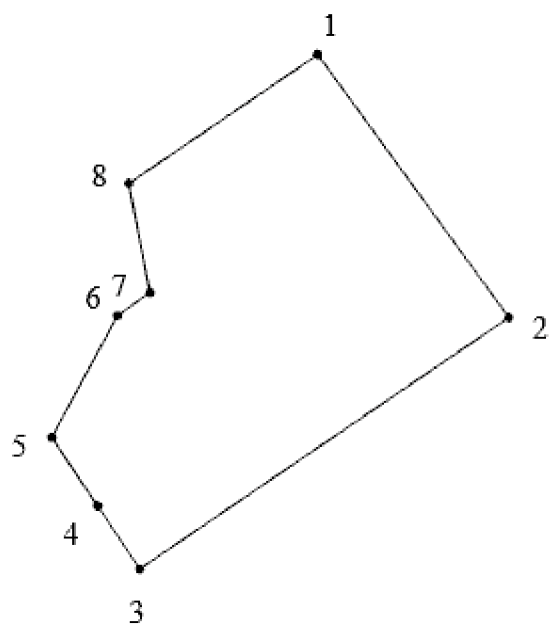
Режим использования территории объекта культурного наследия

В соответствии с пунктом 1 статьи 5.1. Федерального закона от 25 июня 2002 года №73-ФЗ «Об объектах культурного наследия (памятниках истории и культуры) народов Российской Федерации» в границах территории объекта культурного наследия:

- запрещаются строительство объектов капитального строительства и увеличение объемно-пространственных характеристик существующих на территории памятника или ансамбля объектов капитального строительства; проведение земляных, строительных, мелиоративных и иных работ, за исключением работ по сохранению объекта культурного наследия или его отдельных элементов, сохранению историко-градостроительной или природной среды объекта культурного наследия, работ по капитальному ремонту общего имущества в многоквартирных домах, являющихся объектами культурного наследия, включенными в единый государственный реестр объектов культурного наследия (памятников истории и культуры) народов Российской Федерации, или выявленными объектами культурного наследия, работ по капитальному ремонту общего имущества в многоквартирных домах, расположенных на территориях объектов культурного наследия и не являющихся объектами культурного наследия;

- разрешается ведение хозяйственной деятельности, не противоречащей требованиям обеспечения сохранности объекта культурного наследия и позволяющей обеспечить функционирование объекта культурного наследия в современных условиях.

Карта (схема) границ территории объекта культурного наследия



Масштаб: 1:500

Условные обозначения:

- 1 характерная поворотная точка границы территории объекта культурного наследия
- граница территории объекта культурного наследия

Границы территории объекта культурного наследия регионального значения «Дом, в котором в 1918г. находился штаб Красной Гвардии и в июле 1920 г. состоялся Всекарельский съезд представителей трудящихся карел в связи с образованием Карельской Трудовой Коммуны», расположенного по адресу: Республика Карелия, г. Петрозаводск, просп. Карла Маркса, д. 19

Описание границ территории объекта культурного наследия

Сведения об объекте		
Территория объекта культурного наследия		
№ п/п	Характеристики объекта	Описание характеристик
1	2	3
1	Местоположение объекта	Республика Карелия, г. Петрозаводск, просп. Карла Маркса, д. 19
2	Площадь объекта +/- величина погрешности определения площади (Р +/- Дельта Р)	7450 +/- 30 кв.м
3	Иные характеристики объекта	-

Перечень координат поворотных (характерных) точек границ территории объекта культурного наследия

2. Сведения о характерных точках границ объекта					
Обозначение характерных точек границ	Координаты, м		Метод определения координат характерной точки	Средняя квадратическая погрешность положения характерной точки (Mt), м	Описание обозначения точки на местности (при наличии)
	X	Y			
1	2	3	4	5	6
1	344560.61	1523831.51	геодезический	0,10	-
2	344563.54	1523908.32			
3	344560.5	1523914.64			

4	344555.59	1523924.86
5	344553.31	1523927.83
6	344546.29	1523935
7	344542.94	1523936.01
8	344518.27	1523937.91
9	344515.18	1523938.11
10	344496.33	1523939.33
11	344492.75	1523939.57
12	344469.43	1523940.97
13	344465.82	1523938.98
14	344487.37	1523897.98
15	344489.09	1523893.35
16	344489.67	1523890.58
17	344489.89	1523883.73
18	344492.74	1523873.32
19	344503.21	1523850.07
20	344512.28	1523834.21
21	344549.91	1523832.11
1	344560.61	1523831.51

3. Сведения о характерных точках части (частей) границы объекта

Обозначение характерных точек границ	Координаты, м		Метод определения координат характерной точки	Средняя квадратическая погрешность положения характерной точки (Mt), м	Описание обозначения точки на местности (при наличии)
	X	Y			
1	2	3	4	5	6
-	-	-	-	-	-

Режим использования территории объекта культурного наследия

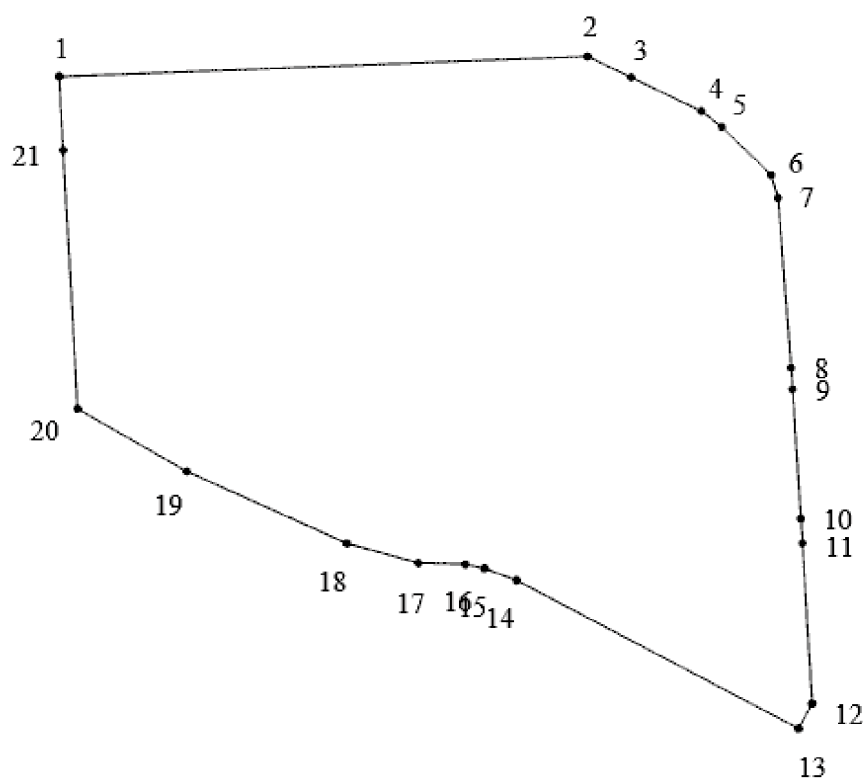
В соответствии с пунктом 1 статьи 5.1. Федерального закона от 25 июня 2002 года №73-ФЗ «Об объектах культурного наследия (памятниках истории и культуры) народов Российской Федерации» в границах территории объекта культурного наследия:

- запрещаются строительство объектов капитального строительства и увеличение объемно-пространственных характеристик существующих на территории памятника или ансамбля объектов капитального строительства; проведение земляных,

строительных, мелиоративных и иных работ, за исключением работ по сохранению объекта культурного наследия или его отдельных элементов, сохранению историко-градостроительной или природной среды объекта культурного наследия, работ по капитальному ремонту общего имущества в многоквартирных домах, являющихся объектами культурного наследия, включенными в единый государственный реестр объектов культурного наследия (памятников истории и культуры) народов Российской Федерации, или выявленными объектами культурного наследия, работ по капитальному ремонту общего имущества в многоквартирных домах, расположенных на территориях объектов культурного наследия и не являющихся объектами культурного наследия;

- разрешается ведение хозяйственной деятельности, не противоречащей требованиям обеспечения сохранности объекта культурного наследия и позволяющей обеспечить функционирование объекта культурного наследия в современных условиях.

Карта (схема) границ территории объекта культурного наследия



Масштаб: 1:1000

Условные обозначения:

- 1 характерная поворотная точка границы территории объекта культурного наследия
- граница территории объекта культурного наследия

**Границы территории объекта культурного наследия регионального
значения «Здание административное, 1951 г.»,
расположенного по адресу: Республика Карелия, г. Петрозаводск,
просп. Карла Маркса, д. 18/1 ул. Кирова**

Описание границ территории объекта культурного наследия

Сведения об объекте		
Территория объекта культурного наследия		
№ п/п	Характеристики объекта	Описание характеристик
1	2	3
1	Местоположение объекта	Республика Карелия, г. Петрозаводск, просп. Карла Маркса, д. 18/1 ул. Кирова
2	Площадь объекта +/- величина погрешности определения площади (Р +/- Дельта Р)	5044 +/- 25 кв.м
3	Иные характеристики объекта	-

**Перечень координат поворотных (характерных) точек границ территории
объекта культурного наследия**

2. Сведения о характерных точках границ объекта					
Обозначение характерных точек границ	Координаты, м		Метод определения координат характерной точки	Средняя квадратическая погрешность положения характерной точки (Mt), м	Описание обозначения точки на местности (при наличии)
	X	Y			
1	2	3	4	5	6
1	344635.39	1523554.71	геодезический	0,10	-
2	344603.18	1523555.41			
3	344570.23	1523555.41			
4	344574.07	1523622.49			

5	344602.5	1523634.45			
6	344658.47	1523594.72			
7	344657.84	1523593.85			
8	344645.97	1523577.13			
9	344646.52	1523571.85			
10	344642.76	1523565.21			
11	344638.06	1523566.78			
12	344636.32	1523559.75			
1	344635.39	1523554.71			
3. Сведения о характерных точках части (частей) границы объекта					
Обозначение характерных точек границ	Координаты, м		Метод определения координат характерной точки	Средняя квадратическая погрешность положения характерной точки (Mt), м	Описание обозначения точки на местности (при наличии)
	X	Y			
1	2	3	4	5	6
-	-	-	-	-	-

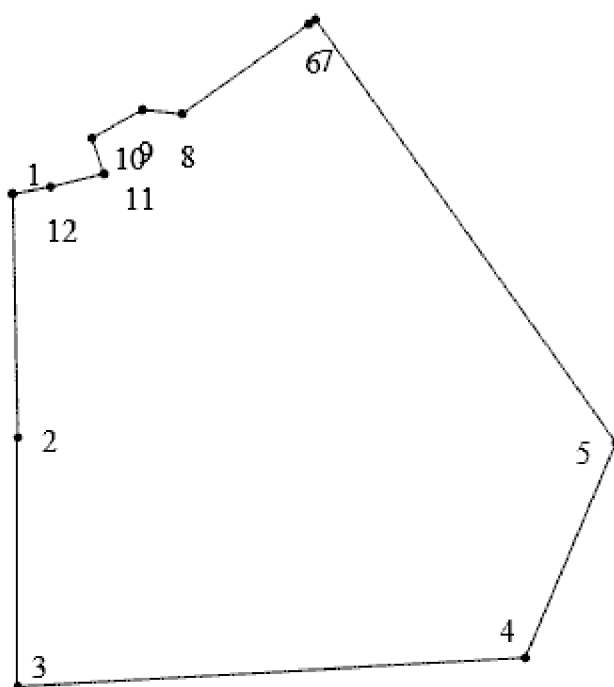
Режим использования территории объекта культурного наследия

В соответствии с пунктом 1 статьи 5.1. Федерального закона от 25 июня 2002 года №73-ФЗ «Об объектах культурного наследия (памятниках истории и культуры) народов Российской Федерации» в границах территории объекта культурного наследия:

- запрещаются строительство объектов капитального строительства и увеличение объемно-пространственных характеристик существующих на территории памятника или ансамбля объектов капитального строительства; проведение земляных, строительных, мелиоративных и иных работ, за исключением работ по сохранению объекта культурного наследия или его отдельных элементов, сохранению историко-градостроительной или природной среды объекта культурного наследия, работ по капитальному ремонту общего имущества в многоквартирных домах, являющихся объектами культурного наследия, включенными в единый государственный реестр объектов культурного наследия (памятников истории и культуры) народов Российской Федерации, или выявленными объектами культурного наследия, работ по капитальному ремонту общего имущества в многоквартирных домах, расположенных на территориях объектов культурного наследия и не являющихся объектами культурного наследия;

- разрешается ведение хозяйственной деятельности, не противоречащей требованиям обеспечения сохранности объекта культурного наследия и позволяющей обеспечить функционирование объекта культурного наследия в современных условиях.

Карта (схема) границ территории объекта культурного наследия



Масштаб: 1:1000

Условные обозначения:

- 1 характерная поворотная точка границы территории объекта культурного наследия
- граница территории объекта культурного наследия

Границы территории объекта культурного наследия регионального значения «Церковь Сретения Господня, 1781 г., 1913 г., 2004 г.», расположенного по адресу: Республика Карелия, г. Петрозаводск, микрорайон Соломенное, Ялгубское шоссе, д. 1а

Описание границ территории объекта культурного наследия

Сведения об объекте		
Территория объекта культурного наследия		
Н п/п	Характеристики объекта	Описание характеристик
1	2	3
1	Местоположение объекта	Республика Карелия, г. Петрозаводск, микрорайон Соломенное, Ялгубское шоссе, д. 1а
2	Площадь объекта +/- величина погрешности определения площади (Р +/- Дельта Р)	2238 +/- 17 кв.м
3	Иные характеристики объекта	-

Перечень координат поворотных (характерных) точек границ территории объекта культурного наследия

2. Сведения о характерных точках границ объекта					
Обозначение характерных точек границ	Координаты, м		Метод определения координат характерной точки	Средняя квадратическая погрешность положения характерной точки (Mt), м	Описание обозначения точки на местности (при наличии)
	X	Y			
1	2	3	4	5	6
1	351086.18	1522613.82	геодезический	0,10	-
2	351070.47	1522630.24			
3	351066.93	1522636.43			

4	351062.33	1522645.4			
5	351048.27	1522639.08			
6	351037.27	1522649.72			
7	351029.08	1522622.86			
8	351049.86	1522586.58			
9	351080.94	1522592.66			
10	351079.28	1522604.73			
11	351091.8	1522607.11			
1	351086.18	1522613.82			
3. Сведения о характерных точках части (частей) границы объекта					
Обозначение характерных точек границ	Координаты, м		Метод определения координат характерной точки	Средняя квадратическая погрешность положения характерной точки (Mt), м	Описание обозначения точки на местности (при наличии)
	X	Y			
1	2	3	4	5	6
-	-	-	-	-	-

Режим использования территории объекта культурного наследия

В соответствии с пунктом 1 статьи 5.1. Федерального закона от 25 июня 2002 года №73-ФЗ «Об объектах культурного наследия (памятниках истории и культуры) народов Российской Федерации» в границах территории объекта культурного наследия:

- запрещаются строительство объектов капитального строительства и увеличение объемно-пространственных характеристик существующих на территории памятника или ансамбля объектов капитального строительства; проведение земляных, строительных, мелиоративных и иных работ, за исключением работ по сохранению объекта культурного наследия или его отдельных элементов, сохранению историко-градостроительной или природной среды объекта культурного наследия, работ по капитальному ремонту общего имущества в многоквартирных домах, являющихся объектами культурного наследия, включенными в единый государственный реестр объектов культурного наследия (памятников истории и культуры) народов Российской Федерации, или выявленными объектами культурного наследия, работ по капитальному ремонту общего имущества в многоквартирных домах, расположенных на территориях объектов культурного наследия и не являющихся объектами культурного наследия;

- разрешается ведение хозяйственной деятельности, не противоречащей требованиям обеспечения сохранности объекта культурного наследия и позволяющей обеспечить функционирование объекта культурного наследия в современных условиях.

Карта (схема) границ территории объекта культурного наследия

