



УПРАВЛЕНИЕ ПО ОХРАНЕ ОБЪЕКТОВ КУЛЬТУРНОГО НАСЛЕДИЯ  
РЕСПУБЛИКИ КАРЕЛИЯ

**ПРИКАЗ**

№ 138/УОКН-П

г. Петрозаводск

от «01» июня 2026 года


**О включении выявленного объекта культурного наследия  
в единый государственный реестр объектов культурного наследия  
(памятников истории и культуры) народов Российской Федерации,  
утверждении предмета охраны и утверждении границ его территории**

В соответствии с пунктом 12 статьи 9.2 и статьей 18 Федерального закона от 25 июня 2002 года № 73-ФЗ «Об объектах культурного наследия (памятниках истории и культуры) народов Российской Федерации», пунктом 12 части 1 статьи 4 Закона Республики Карелия от 6 июня 2005 года № 883-ЗРК «Об объектах культурного наследия (памятниках истории и культуры) народов Российской Федерации в Республике Карелия», частью 2 статьи 40 Закона Республики Карелия от 04.07.2012 № 1619-ЗРК «О нормативных правовых актах Республики Карелия», Положением об Управлении по охране объектов культурного наследия Республики Карелия, утвержденным постановлением Правительства Республики Карелия от 14 апреля 2017 года № 123-П, Актом государственной историко-культурной экспертизы

ПРИКАЗЫВАЮ:

1. Включить выявленный объект культурного наследия – «Церковь Благовещения Пресвятой Богородицы (фундамент)», 1933 г., расположенный по адресу: Республика Карелия, Лахденпохский район, п. Куркиёки, в единый государственный реестр объектов культурного наследия (памятников истории и культуры) народов Российской Федерации в качестве объекта культурного наследия (памятник) регионального значения – «Церковь Благовещения Пресвятой Богородицы (фундамент, цокольные части стен)», 1933 г., архитектор Й. Броке, строитель-плотник А. Койвула, расположенного по адресу: Республика Карелия, Лахденпохский муниципальный округ, пос. Куркиёки.
2. Утвердить предмет охраны объекта культурного наследия регионального значения «Церковь Благовещения Пресвятой Богородицы (фундамент, цокольные части стен)», 1933 г., архитектор Й. Броке, строитель-плотник А. Койвула, расположенного по адресу: Республика Карелия, Лахденпохский муниципальный округ, пос. Куркиёки, согласно приложению № 1 к настоящему приказу.
3. Утвердить границы территории и режим использования территории объекта культурного наследия регионального значения «Церковь Благовещения Пресвятой Богородицы (фундамент, цокольные части стен)», 1933 г., архитектор Й. Броке, строитель-плотник А. Койвула, расположенного по адресу: Республика Карелия, Лахденпохский муниципальный округ, пос. Куркиёки, согласно приложению № 2 к настоящему приказу.
4. Признать утратившим силу приказ Управления по охране объектов культурного наследия Республики Карелия от 28.06.2023 №178/УОКН-П «О включении объекта, обладающего признаками объекта культурного наследия, в Перечень выявленных объектов культурного наследия, расположенных на территории Республики Карелия» (Собрание законодательства Республики Карелия, 2023, № 6, ст. 1714).

Начальник Управления



В.К. Гуртова

**Предмет охраны объекта культурного наследия регионального значения  
«Церковь Благовещения Пресвятой Богородицы (фундамент, цокольные части  
стен)», 1933 г., архитектор Й. Брокке, строитель-плотник А. Койвула,  
расположенного по адресу: Республика Карелия, Лахденпохский  
муниципальный округ, пос. Куркиёки**

Градостроительные характеристики:

- местоположение: в северо-восточной части пос. Куркиёки, в восточной части горы Хийденмяки в створе ул. Пролетарская;
- северное, западное и южное направления видовых раскрытий.

Архитектурные и конструктивные характеристики:

- историческая<sup>1</sup> конфигурация в плане;
- историческая композиция и оформление цокольных стен, в том числе:
  - композиционные характеристики входной группы в западной части, в том числе местоположение, конструкция, рисунок ступеней крыльца;
  - виды отделки фасадной поверхности, в том числе бетонный цоколь - штукатурка под руст;
- исторический строительный материал: фундамент, стены подвального этажа, крыльцо главного входа, цоколь – бетон.

Примечание

Предмет охраны может быть уточнен по результатам дополнительных натурных и архивных исследований.

---

<sup>1</sup> Под термином исторический здесь и далее следует понимать состояние на 1933 г. в соответствии с авторским проектом Й.Брокке 1932 г.

**Границы территории объекта культурного наследия регионального значения  
«Церковь Благовещения Пресвятой Богородицы (фундамент, цокольные части  
стен)», 1933 г., архитектор Й. Броке, строитель-плотник А. Койвула,  
расположенного по адресу: Республика Карелия, Лахденпохский  
муниципальный округ, пос. Куркиёки**

**Описание границ территории объекта культурного наследия (памятника)**

Сведения об объекте		
Территория объекта культурного наследия		
N п/п	Характеристики объекта	Описание характеристик
1	2	3
1	Местоположение объекта	Республика Карелия, Лахденпохский муниципальный округ, пос. Куркиёки
2	Площадь объекта +/- величина погрешности определения площади (P +/- Дельта P)	-
3	Иные характеристики объекта	-

**Перечень координат поворотных (характерных) точек границ территории  
объекта культурного наследия**

Сведения о местоположении границ объекта культурного наследия					
1. Система координат: МСК-10					
2. Сведения о характерных точках границ объекта					
Обозна чение характе рных точек границ	Координаты, м		Метод определения координат характерной точки	Средняя квадратическая погрешность положения характерной точки (Mt), м	Описание обозначения точки на местности (при наличии)
	X	Y			
1	2	3	4	5	6
1	290277.35	1285514.83	-	-	-

2	290263.30	1285508.63	-	-	-
3	290263.87	1285494.42	-	-	-
4	290271.30	1285479.89	-	-	-
5	290294.32	1285479.75	-	-	-
1	290277.35	1285514.83	-	-	-

### 3. Сведения о характерных точках части (частей) границы объекта

Обозначение характерных точек части границы	Координаты, м		Метод определения координат характерной точки	Средняя квадратическая погрешность положения характерной точки (Mt), м	Описание обозначения точки на местности (при наличии)
	X	Y			
1	2	3	4	5	6
-	-	-	-	-	-

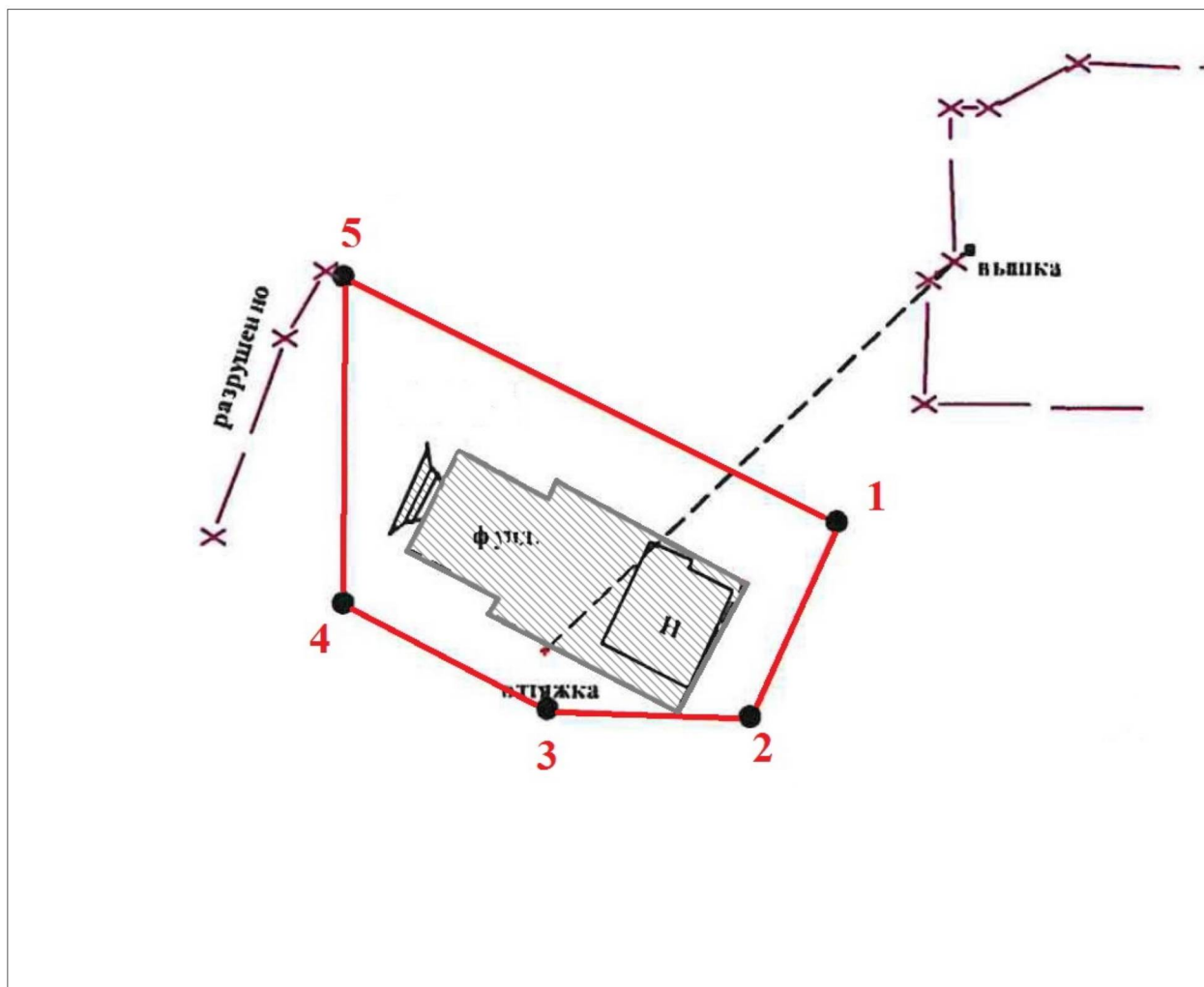
### Режим использования территории объекта культурного наследия

В соответствии с пунктом 1 статьи 5.1. Федерального закона от 25 июня 2002 года №73-ФЗ «Об объектах культурного наследия (памятниках истории и культуры) народов Российской Федерации» в границах территории объекта культурного наследия:



**запрещается** строительство объектов капитального строительства и увеличение объемно-пространственных характеристик существующих на территории памятника объектов капитального строительства; проведение земляных, строительных, мелиоративных и иных работ, за исключением работ по сохранению объекта культурного наследия или его отдельных элементов, сохранению историко-градостроительной или природной среды объекта культурного наследия;

**разрешается** ведение хозяйственной деятельности, не противоречащей требованиям обеспечения сохранности объекта культурного наследия и позволяющей обеспечить функционирование объекта культурного наследия в современных условиях.

## Карта (схема) границ территории объекта культурного наследия



Условные обозначения:

	объект культурного наследия регионального значения	
	граница территории объекта культурного наследия регионального значения	