



КОМИ РЕСПУБЛИКАСА ВЕСЬКӖДЛАН КОТЫР Ш У Ӗ М

ПРАВИТЕЛЬСТВО РЕСПУБЛИКИ КОМИ ПОСТАНОВЛЕНИЕ

от 11 ноября 2025 г. № 332

г. Сыктывкар

О создании особо охраняемых природных территорий республиканского значения

Правительство Республики Коми постановляет:

1. Создать:

- 1) государственный природный заказник республиканского значения «Очьпарма» и утвердить положение о нем согласно приложению № 1;
- 2) памятник природы республиканского значения «Риф Седью» и утвердить положение о нем согласно приложению № 2;
- 3) памятник природы республиканского значения «Обнажение Доманик» и утвердить положение о нем согласно приложению № 3.

2. Настоящее постановление вступает в силу с 1 марта 2026 года.

Заместитель Председателя
Правительства Республики Коми



Л. Максимова

УТВЕРЖДЕНО
постановлением Правительства Республики Коми
от 11 ноября 2025 г. № 332
(приложение № 1)

Положение
о государственном природном заказнике
республиканского значения «Очьпарма»

1. Общие положения

Государственный природный заказник республиканского значения «Очьпарма» (далее – заказник) является особо охраняемой природной территорией (далее – ООПТ) республиканского значения и имеет комплексный (ландшафтный) профиль.

Полное наименование ООПТ: государственный природный заказник республиканского значения «Очьпарма».

Краткое наименование ООПТ: заказник «Очьпарма».

Заказник создан без ограничения срока действия и без изъятия у пользователей, владельцев и собственников земельных участков, расположенных в границах заказника.

Государственное управление в области организации и функционирования заказника, государственный надзор в области охраны и использования заказника осуществляет уполномоченный Правительством Республики Коми орган исполнительной власти Республики Коми и (или) подведомственное ему государственное учреждение, наделенное соответствующими полномочиями (далее – орган управления заказником).

2. Цели образования и задачи заказника

2.1. Заказник создан с целью сохранения ландшафтов наиболее высоких участков Тимана, приуроченных к выходам метаморфических пород.

2.2. Основные задачи Заказника:
сохранение ландшафтного и биологического разнообразия;
создание условий для изучения естественных процессов в природных комплексах и контроля изменения состояния экосистем.

3. Местоположение и площадь заказника

3.1. Заказник находится на территории муниципального образования муниципального округа «Ухта», на границе с муниципальным образованием муниципального района «Корткеросский» (бассейн реки Вычегды) в 26 км северо-западнее деревни Югдыдтор

(муниципальное образование муниципального района «Усть-Куломский»); в 54 км в направлении на юго-восток от поселка городского типа Боровой (муниципальное образование муниципального округа «Ухта») и в 54 км – на северо-восток от села Нившера (муниципальное образование муниципального района «Корткеросский»).

Территория заказника относится к Южно-Тиманскому елово-пихтовому округу и включает в себя кварталы № 250, 251, 262 - 264 Боровского участкового лесничества Ухтинского лесничества (нумерация кварталов основана на материалах лесоустройства 1996 года).

Карта-схема расположения заказника приведена в приложении 2 к настоящему постановлению.

3.2. Площадь территории заказника составляет 4001 га.

4. Границы заказника

4.1. Сведения о границах заказника представлены в приложении 1 к настоящему Положению.

4.2. Границы заказника отображены на карте-схеме в приложении 3 к настоящему Положению.

5. Охраняемые природные комплексы и их компоненты, расположенные в границах заказника

В заказнике расположены отроги возвышенности Очпарма. На этой гряде расположены ландшафты наиболее высоких участков Тимана, приуроченных к выходам метаморфических пород. Гряда Очпарма расположена в бассейне реки Вычегды. Она представляет собой водораздел между верховьями Ухты и Тобыща, Седью, Воли (правый приток Вычегды), протекающих с северо-восточной стороны гряды, верховьями Нившеры (левый приток Вишеры) и Выми с ее левыми притоками (Весляна, Ропча, Коин), текущими с юго-западной стороны гряды. Толща метаморфических пород здесь подразделяется на две свиты - ропчинскую и очпармскую. Залегающая внизу ропчинская свита сложена серыми массивными метаморфизированными известняками и доломитами мощностью до 1400 м. Горные породы сформировались в среднем кембрии, выявлены известняки более молодого возраста (девона или карбона). Очпармская свита опрокинута на ропчинскую свиту и оценивается как более древняя. Она состоит из глинисто-серицитовых сланцев, филлитов, серицитто-слюдистых, кварцево-серицитовых и кварцитовых сланцев, мощность толщи составляет более 2500 м. Процессы гранитизации в сланцах выражены слабо. В филлитах и кварцитах присутствует сидерит (анкерит). Кроме того, в свите присутствуют тонкозернистые доломиты. Гряда имеет эрозионное расчленение, в ней выделяются обособленные возвышенности: Ныйнырек (282,6 м), Потчурк

(325 м над ур. м), Пукадавожчурк (263 м), Изчурк (269 м), следующие общему простиранию Тимана. Рельеф крупнохолмистый, в наиболее высоких участках - низкогорный. Массивные возвышенности Очпармы являются в основном горстовыми образованиями. Кристаллические сланцы Очпармы, выходящие на дневную поверхность, отличаются интенсивной пиритизацией. В пиритах выявлено присутствие золота.

В заказник входит северо-западная часть вершины Потчурк и ландшафты заболоченных депрессий между вершинами Потчурк и Ныйнырек. Максимальные отметки высот составляют 220 м над ур. м. В почвенном покрове преобладают скрыто- или неяснопodzолистые, обычно хорошо гумусированные суглинистые почвы. В местах выходов или близкого залегания известняков распространены скрыто- или неяснопodzолистые карбонатные почвы. В депрессиях рельефа дислоцированы podzолисто-глеевые и торфянисто-podzолистые почвы. В растительном покрове возвышенности Очпарма изначально преобладали темнохвойные еловые, елово-пихтовые, а местами и пихтовые леса зеленомошного типа. На вершинах и в верхних частях склонов развиты травяно-зеленомошные, кустарничково-зеленомошные и зеленомошные лесные сообщества, в нижних частях склонов и в мезопонижениях рельефа - кустарничково-зеленомошные фитоценозы. В депрессиях рельефа леса слабо заболоченные. На территориях, сопредельных с заказником, леса пройдены рубками. На вырубках началось формирование насаждений лиственных деревьев: березы пушистой (*Betula pubescens*), реже осины (*Populus tremula*), зеленомошного, реже травяного типов. В узких долинах рек небольшие площади занимают елово-пихтовые и пихтовые леса травяного типа; здесь же встречаются узкие полосы разнотравно-злаковых лугов. Болот очень мало, они приурочены к наиболее глубоким депрессиям между возвышенностями.

6. Режим охраны заказника

6.1. На территории заказника запрещается деятельность, противоречащая целям создания заказника или причиняющая вред природным комплексам заказника или их компонентам, в том числе:

- 1) строительство объектов капитального строительства;
- 2) строительство линейных объектов, кроме случаев, указанных в пункте 6.2 настоящего Положения;
- 3) строительство некапитальных строений и сооружений, за исключением строительства в целях обеспечения функционирования заказника;
- 4) рубка и механическое повреждение деревьев и кустарников (кроме случаев чрезвычайных и аварийных ситуаций, а также указанных в пункте 6.2 настоящего Положения);

5) заготовка и сбор недревесных лесных ресурсов, пищевых лесных ресурсов и лекарственных растений, за исключением заготовки и сбора указанных ресурсов и растений гражданами для собственных нужд;

6) промысловая охота и промышленное рыболовство;

7) заготовка древесины и живицы;

8) изыскательские (поисковые, геофизические, геологоразведочные) работы, за исключением работ, не связанных с использованием наземных механических средств и нарушением почвенного покрова и растительности;

9) добыча полезных ископаемых, в том числе торфа;

10) мелиорация земель;

11) захламление и загрязнение территории заказника, складирование и размещение (хранение и захоронение) отходов производства и потребления, сброс сточных вод;

12) хранение и использование любых химических препаратов и удобрений;

13) нарушение почвенного покрова и растительности, за исключением случаев осуществления разрешенных видов деятельности;

14) проезд и стоянка механического транспорта вне существующих дорог и специально отведенных мест (кроме случаев, связанных с проведением мероприятий по охране заказника, а также мероприятий по сохранению и восстановлению природных комплексов и их компонентов, расположенных в границах заказника);

15) сбор геологических, ботанических, зоологических и других коллекций, за исключением их сбора в научно-исследовательских целях по согласованию с органом управления заказником;

16) добыча объектов животного мира, сбор растений и грибов, относящихся к видам, занесенным в Красную книгу Российской Федерации и Красную книгу Республики Коми, кроме случаев, предусмотренных законодательством Российской Федерации;

17) разорение птичьих гнезд и нор;

18) сенокосение;

19) туристская и рекреационная деятельность;

20) уничтожение и повреждение аншлагов, шлагбаумов, стенов, граничных столбов, других информационных знаков и указателей, нанесение надписей и знаков на деревьях.

6.2. На территории заказника допускаются:

1) проведение научно-исследовательской деятельности по согласованию с органом управления заказником;

2) любительская и спортивная охота в установленном законодательством порядке;

3) проведение мероприятий по обеспечению пожарной и санитарной безопасности в лесах в порядке, установленном законодательством в

области регулирования лесных отношений, с учетом требований пункта 6.1 (настоящего Положения);

4) любительское и спортивное рыболовство в установленном законодательством порядке;

5) строительство, реконструкция, эксплуатация линейных объектов в случае отсутствия иного варианта их расположения, а также с целью обеспечения функционирования заказника по согласованию с органом управления заказником;

6) другие виды хозяйственной и иной деятельности, не запрещенные законодательством в области природопользования и охраны окружающей среды, в соответствии с настоящим Положением в установленном законодательством порядке.

7. Заключительные положения

7.1. Охрана заказника, в том числе расположенных на его территории природных комплексов и их компонентов, осуществляется в соответствии с законодательством в области природопользования и охраны окружающей среды.

7.2. При возникновении угрозы нанесения вреда природным комплексам заказника и их компонентам разрешенные на его территории виды деятельности ограничиваются, приостанавливаются или прекращаются в порядке, установленном законодательством.

7.3. Территория заказника обозначается на местности установкой предупредительных и информационных знаков, а также выделяется на тематических картографических материалах.

7.4. Вред, нанесенный природным комплексам заказника или их компонентам, подлежит возмещению в соответствии с законодательством Российской Федерации.

7.5. Лица, виновные в нарушении установленного режима особой охраны заказника, привлекаются к ответственности в соответствии с законодательством Российской Федерации.

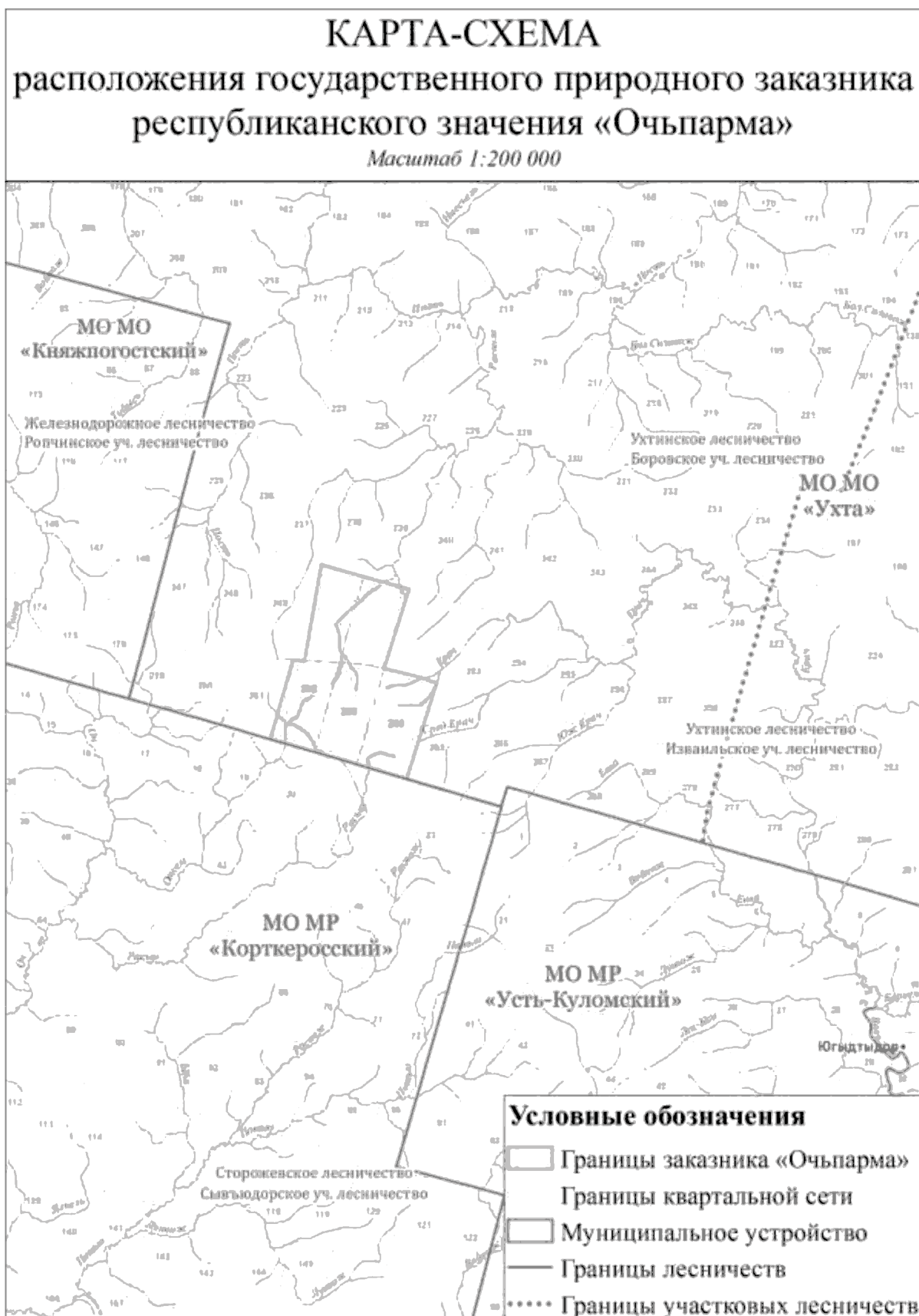
7.6. Мероприятия по функционированию и обеспечению установленного режима особой охраны заказника осуществляются за счет средств республиканского бюджета Республики Коми и иных не запрещенных законодательством источников.

ПРИЛОЖЕНИЕ 1
к Положению о государственном природном заказнике
республиканского значения «Очьпарма»

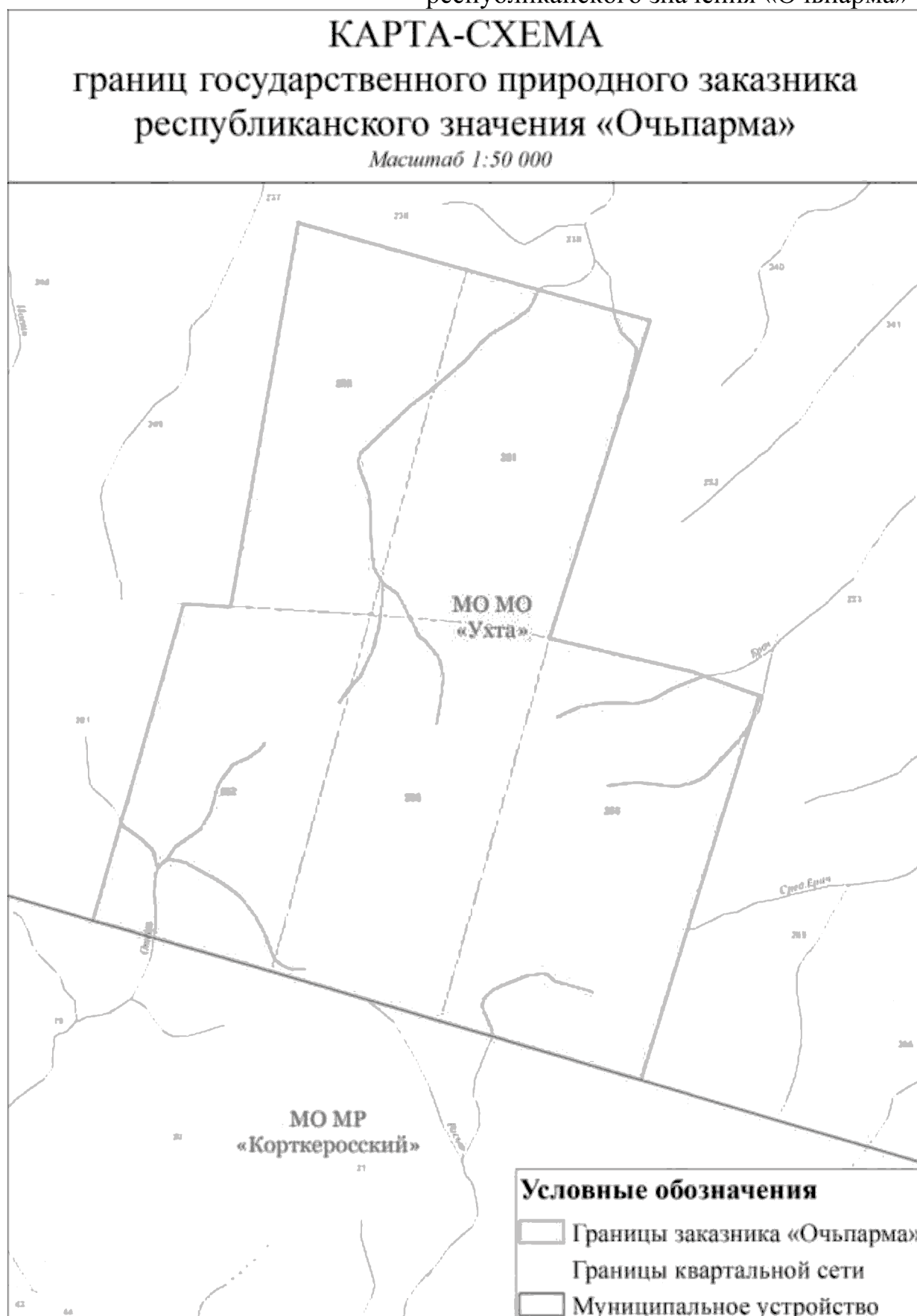
Сведения
о границах государственного природного заказника
республиканского значения «Очьпарма»
(система координат МСК-11 зона 5)

Обозначение характерных точек границ	Координаты, м	
	X	Y
1	2	3
1	754736,69	5261397,15
2	758237,38	5262346,41
3	758214,62	5262861,23
4	762443,95	5263537,54
5	761953,46	5265400,01
6	761424,63	5267425,97
7	757918,75	5266377,03
8	757745,59	5267169,90
9	757576,37	5267944,12
10	757323,28	5268690,66
11	753073,36	5267450,20
12	753687,73	5265293,30
13	753704,66	5265231,57
14	754218,98	5263358,13
15	754696,37	5261549,89
16	754726,81	5261434,55
1	754736,69	5261397,15

ПРИЛОЖЕНИЕ 2
к Положению о государственном природном заказнике
республиканского значения «Очьпарма»



ПРИЛОЖЕНИЕ 3
к Положению о государственном природном заказнике
республиканского значения «Очьпарма»



УТВЕРЖДЕНО
постановлением Правительства Республики Коми
от 11 ноября 2025 г. № 332
(приложение № 2)

Положение
о памятнике природы
республиканского значения «Риф Седью»

1. Общие положения

Памятник природы республиканского значения «Риф Седью» (далее – памятник природы) является особо охраняемой природной территорией регионального значения (далее – ООПТ).

Полное наименование ООПТ: геологический памятник природы республиканского значения «Риф Седью».

Краткое наименование ООПТ: геологический памятник природы «Риф Седью».

Памятник природы создан без ограничения срока действия и без изъятия у пользователей, владельцев и собственников земельных участков, расположенных в границах памятника природы.

Государственное управление в области организации и функционирования памятника природы, государственный надзор в области охраны и использования памятника природы осуществляется уполномоченным Правительством Республики Коми органом исполнительной власти Республики Коми и (или) подведомственным ему государственным учреждением, наделенным соответствующими полномочиями (далее – орган управления памятником природы).

2. Цели образования и задачи памятника природы

2.1. Памятник природы создан с целью сохранения природного геологического комплекса, имеющего научное и познавательное значение, как эталон девонских (верхнефранских) рифовых построек.

2.2. Основные задачи памятника природы:

сохранение скальных выходов (обнажений) коренных пород, представляющих эталонный разрез рифогенных известняков девонских отложений, имеющий стратиграфическое, палеонтологическое, литологическое и геолого-историческое значение;

создание условий для экологического образования и просвещения.

3. Местоположение и площадь памятника природы

3.1. Памятник природы находится на территории муниципального образования муниципального округа «Ухта», на левом берегу реки Седью (приток реки Ижмы, бассейн Печоры), в 1 км ниже устья реки Ниаель, в границах поселка сельского типа Седью.

Карта-схема расположения памятника природы приведена в приложении 2 к настоящему Положению.

3.2. Общая площадь территории памятника природы составляет 1 га.

4. Границы памятника природы

4.1. Сведения о границах памятника природы представлены в приложении 1 к настоящему Положению.

4.2. Границы памятника природы отображены на карте-схеме в приложении 3 к настоящему Положению.

5. Охраняемые природные комплексы и их компоненты, расположенные в границах памятника природы

Памятник природы представляет собой коренные выходы (обнажения) известняков высотой до 6 - 8 м по левому берегу реки Седью. В разрезе вскрыты несколько биогермных тел, последовательно сменяющих друг друга и постепенно нарастающих разрез по падению. Они чередуются с пластами пеллоидных известняков, которые уточняются или выклиниваются к своду биогермов и увеличиваются в мощности по направлению падения пород. Небольшие биогермы подстилаются строматопоровым прослоем. Пространство между строматопорами заполнено биокластовым материалом в спаритовом цементе (грейнстоун). В этом слое содержится много фораминифер, харофитов, встречаются также брахиоподы и остракоды. Биогермные породы представлены амфипорово-фораминиферовыми известняками с фенестровой текстурой. Такая текстура образуется вследствие сильной раннедиагенетической цементации порового пространства с инкрустацией арагонитом. Объект имеет большое научное значение как эталон девонских рифовых построек региона.

6. Режим охраны памятника природы

6.1. На территории памятника природы запрещается хозяйственная и иная деятельность, влекущая за собой нарушение сохранности памятника природы, в том числе:

- 1) строительство;
- 2) рубка и механическое повреждение деревьев и кустарников (кроме случаев чрезвычайных и аварийных ситуаций, а также указанных в пункте 6.2 настоящего Положения);

3) заготовка и сбор недревесных лесных ресурсов, пищевых лесных ресурсов и лекарственных растений, за исключением заготовки и сбора указанных ресурсов и растений гражданами для собственных нужд;

4) промысловая охота;

5) мелиорация земель;

6) хранение и использование любых химических препаратов и удобрений;

7) проезд и стоянка механического транспорта вне существующих дорог и специально отведенных мест (кроме случаев, связанных с проведением мероприятий по охране памятника природы);

8) изыскательские (поисковые, геофизические, геологоразведочные) работы, за исключением работ, не связанных с использованием наземных механических средств и нарушением почвенного покрова и растительности;

9) добыча полезных ископаемых;

10) захламление и загрязнение территории памятника природы, складирование и размещение (хранение и захоронение) отходов производства и потребления, сброс сточных вод;

11) сбор геологических, ботанических, зоологических и других коллекций, за исключением их сбора в научно-исследовательских целях по согласованию с органом управления памятником природы;

12) нарушение почвенного покрова и повреждение растительности, за исключением случаев осуществления разрешенных видов деятельности;

13) разорение птичьих гнезд и нор;

14) мойка транспортных и других технических средств;

15) выпас сельскохозяйственных животных и организация для них летних лагерей, ванн;

16) устройство привалов, бивуаков и разведение костров;

17) уничтожение и повреждение аншлагов, шлагбаумов, стендов, граничных столбов, других информационных знаков и указателей, оборудования экологических троп и мест отдыха, нанесение надписей и знаков на деревьях и обнажениях горных пород.

6.2. На территории памятника природы допускаются:

1) проведение научно-исследовательских работ;

2) обустройство экологических троп, связанных с реализацией эколого-просветительских функций памятника природы, по согласованию с органом управления памятником природы;

3) любительская и спортивная охота в порядке, установленном законодательством;

4) проведение лесоустройства и мероприятий по обеспечению пожарной и санитарной безопасности в лесах в порядке, установленном законодательством в области регулирования лесных отношений, с учетом требований пункта 6.1 настоящего Положения;

5) другие виды хозяйственной и иной деятельности, не запрещенные законодательством о природопользовании и охране окружающей среды, в соответствии с настоящим Положением в установленном законодательством порядке.

7. Заключительные положения

7.1. Охрана памятника природы, в том числе расположенных на его территории природных комплексов и их компонентов, осуществляется в соответствии с законодательством в области природопользования и охраны окружающей среды.

7.2. При возникновении угрозы нанесения вреда природным комплексам памятника природы и их компонентам разрешенные на его территории виды деятельности ограничиваются, приостанавливаются или прекращаются в порядке, установленном законодательством.

7.3. Территория памятника природы обозначается на местности установкой предупредительных и информационных знаков, а также выделяется на тематических картографических материалах.

7.4. Вред, нанесенный природным комплексам памятника природы или их компонентам, подлежит возмещению в соответствии с законодательством Российской Федерации.

7.5. Лица, виновные в нарушении установленного режима особой охраны памятника природы, привлекаются к ответственности в соответствии с законодательством Российской Федерации.

7.6. Мероприятия по функционированию и обеспечению установленного режима особой охраны памятника природы осуществляются за счет средств республиканского бюджета Республики Коми и иных не запрещенных законодательством источников.

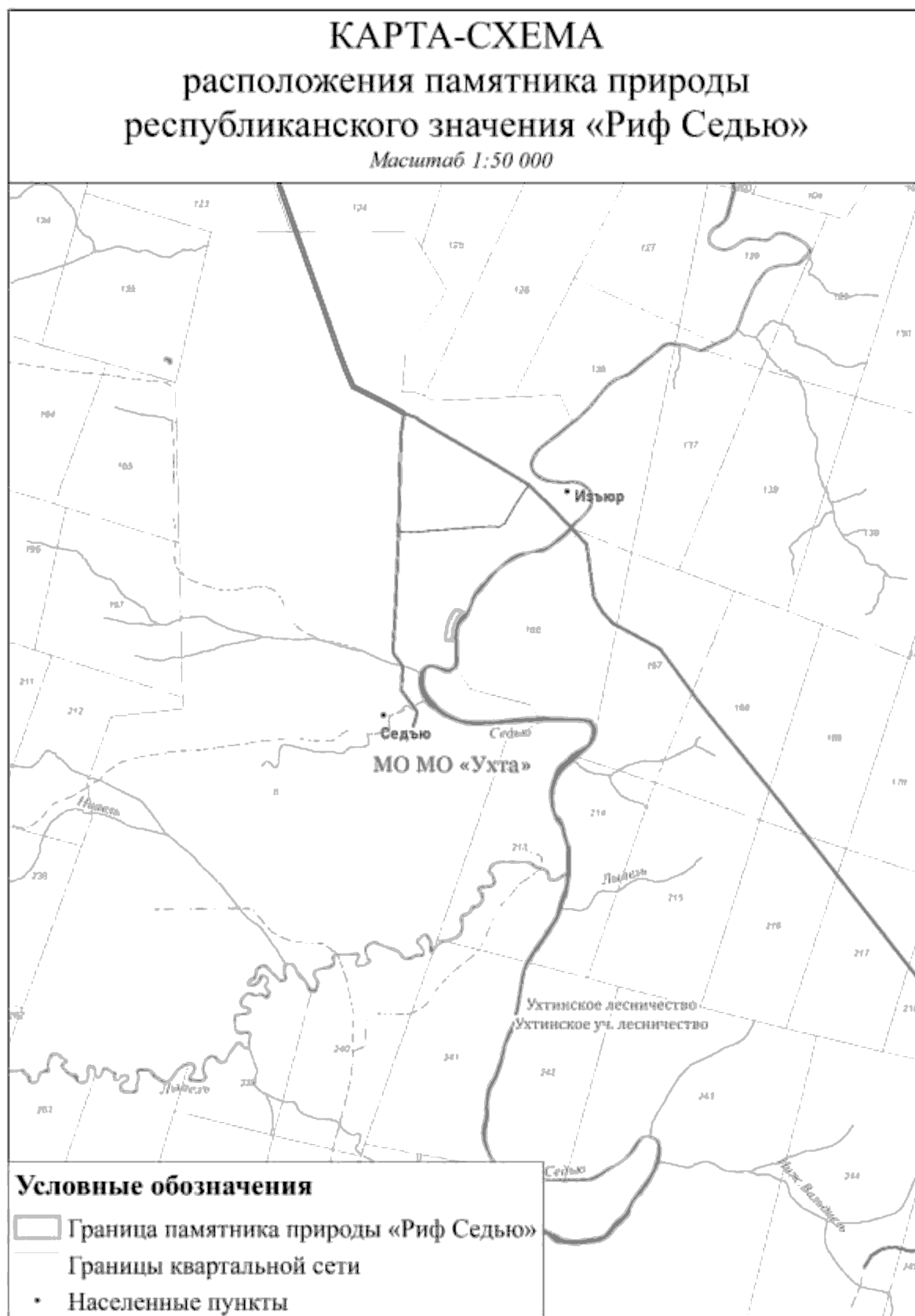
ПРИЛОЖЕНИЕ 1
к Положению о памятнике природы
республиканского значения «Риф Седью»

Сведения
о границах памятника природы
республиканского значения «Риф Седью»
(система координат МСК-11 зона 5)

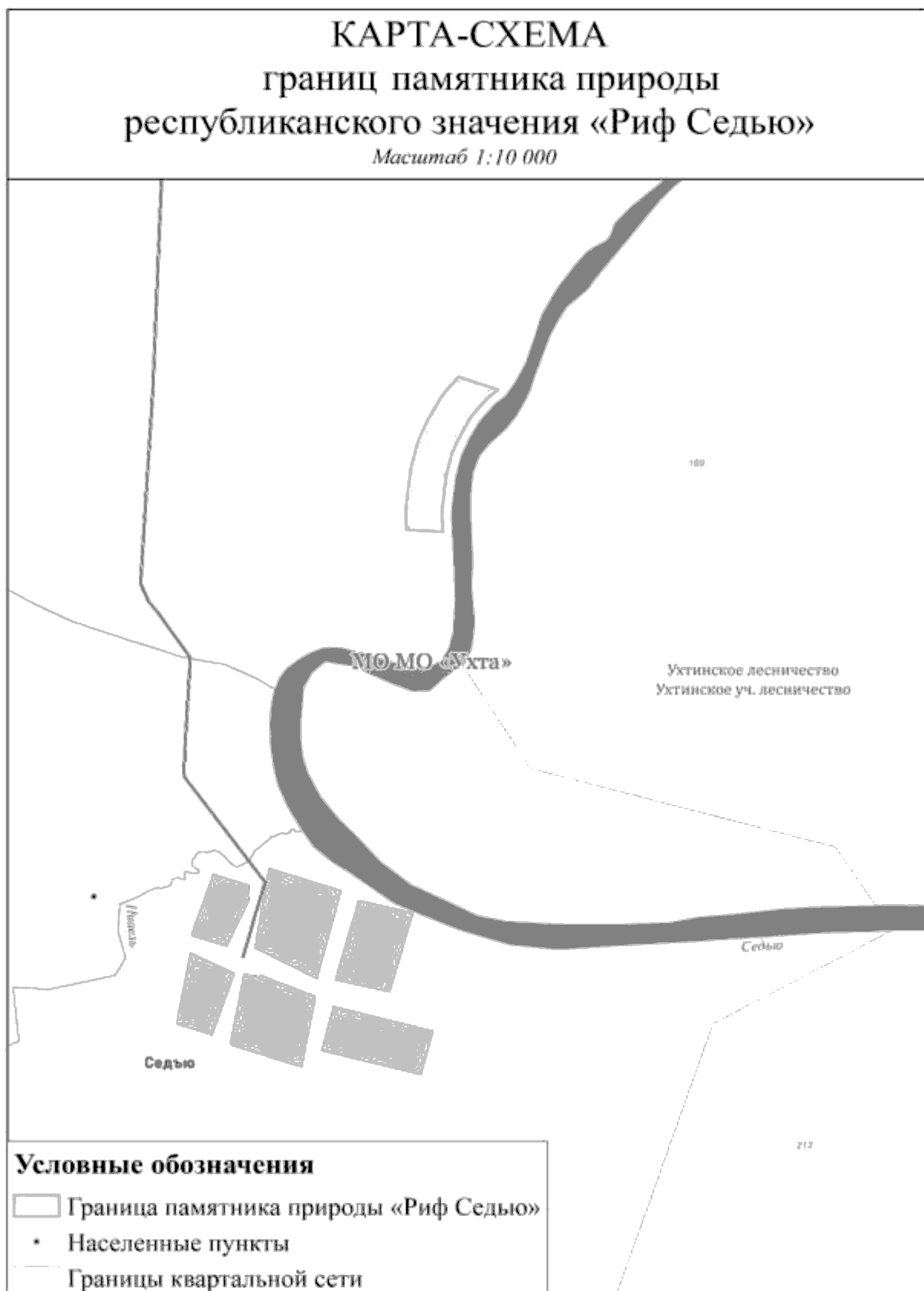
Обозначение характерных точек границ	Координаты, м	
	X	Y
1	2	3
1	5297143,379	824314,6369
2	5297146,174	824270,184
3	5297065,822	824273,4639
4	5297063,549	824309,6186
5	5297063,363	824314,3825
6	5297063,63	824323,3501
7	5297063,894	824326,2911
8	5297072,009	824403,8826
9	5297072,815	824409,8492
10	5297074,053	824416,0807
11	5297084,68	824461,8814
12	5297085,305	824464,4257
13	5297087,949	824472,9991
14	5297090,285	824478,9199
15	5297107,457	824518,689
16	5297108,522	824521,0702
17	5297111,668	824527,2861

18	5297133,903	824567,6596
19	5297134,888	824569,4073
20	5297139,717	824576,9685
21	5297145,011	824583,8371
22	5297174,383	824618,71
23	5297262,014	824590,644
24	5297240,615	824572,7524
25	5297238,275	824570,4021
26	5297206,082	824532,178
27	5297203,993	824529,1176
28	5297181,734	824488,6995
29	5297180,891	824486,98
30	5297163,719	824447,2109
31	5297163,186	824445,8387
32	5297162,598	824443,8032
33	5297151,972	824398,0025
34	5297151,708	824396,6578
35	5297151,563	824395,5629
36	5297143,448	824317,9714
37	5297143,342	824315,5897
1	5297143,379	824314,6369

ПРИЛОЖЕНИЕ 2
к Положению о памятнике природы
республиканского значения «Риф Седью»



ПРИЛОЖЕНИЕ 3
к Положению о памятнике природы
республиканского значения «Риф Седью»



УТВЕРЖДЕНО
постановлением Правительства Республики Коми
от 11 ноября 2025 г. № 332
(приложение № 3)

Положение
о памятнике природы
республиканского значения «Обнажение Доманик»

1. Общие положения

Памятник природы республиканского значения «Обнажение Доманик» (далее – памятник природы) является особо охраняемой природной территорией регионального значения (далее – ООПТ).

Полное наименование ООПТ: геологический памятник природы республиканского значения «Обнажение Доманик».

Краткое наименование ООПТ: геологический памятник природы «Обнажение Доманик».

Памятник природы создан без ограничения срока действия и без изъятия у пользователей, владельцев и собственников земельных участков, расположенных в границах памятника природы.

Государственное управление в области организации и функционирования памятника природы, государственный надзор в области охраны и использования памятника природы осуществляется уполномоченным Правительством Республики Коми органом исполнительной власти Республики Коми и (или) подведомственным ему государственным учреждением, наделенным соответствующими полномочиями (далее – орган управления памятником природы).

2. Цели образования и задачи памятника природы

2.1. Памятник природы создан с целью сохранения природного геологического комплекса, имеющего научное и познавательное значение, как геологический эталон отложений доманикового горизонта франского яруса верхнего девона на ручье Доманик.

2.2. Основные задачи памятника природы:

сохранение скальных выходов (обнажений) коренных пород, представляющих эталонный разрез девонских отложений, имеющий стратиграфическое, палеонтологическое, литологическое и геолого-историческое значение;

создание условий для экологического образования и просвещения.

3. Местоположение и площадь памятника природы

3.1. Памятник природы находится на территории муниципального образования муниципального округа «Ухта», на правом берегу ручья Доманик (бассейн реки Печора), в 800 метрах от его устья.

Территория памятника природы занимает часть выдела 21 квартала № 116 Городского участкового лесничества Ухтинского лесничества.

Карта-схема расположения памятника природы приведена в приложении 2 к настоящему Положению.

3.2. Общая площадь территории памятника природы составляет 0,32 га.

4. Границы памятника природы

4.1. Сведения о границах памятника природы представлены в приложении 1 к настоящему Положению.

4.2. Границы памятника природы отображены в приложении 3 к настоящему Положению.

5. Охраняемые природные комплексы и их компоненты, расположенные в границах памятника природы

Памятник природы представляет собой обнажение битуминозно-кремнисто-карбонатных пород: известняков-доманикитов одноименного горизонта верхнего девона. Скальные выходы обнажаются на участке длиной 110 м и имеют высоту 17 м. В обнажении на берегу реки Доманик выявлена верхняя из пачек доманиковой свиты. Для представленного интервала разреза характерен наиболее богатый комплекс морской фауны, найденной в отложениях доманикового горизонта Ухтинской антиклинали. Специфической особенностью обнажения является наличие большого количества конкреционных образований, среди которых выделяются крупные (до 1.7 метров в диаметре) мегаконкреции известняков. Обнажение является известным геологическим эталоном, который ежегодно посещают научные геологические экспедиции.

6. Режим охраны памятника природы

6.1. На территории памятника природы запрещается хозяйственная и иная деятельность, влекущая за собой нарушение сохранности памятника природы, в том числе:

1) строительство;

2) рубка и механическое повреждение деревьев и кустарников (кроме случаев чрезвычайных и аварийных ситуаций, а также указанных в пункте 6.2 настоящего Положения);

3) заготовка и сбор недревесных лесных ресурсов, пищевых лесных ресурсов и лекарственных растений, за исключением заготовки и сбора указанных ресурсов и растений гражданами для собственных нужд;

4) промысловая охота;

5) мелиорация земель;

6) хранение и использование любых химических препаратов и удобрений;

7) проезд и стоянка механического транспорта вне существующих дорог и специально отведенных мест (кроме случаев, связанных с проведением мероприятий по охране памятника природы);

8) изыскательские (поисковые, геофизические, геологоразведочные) работы, за исключением работ, не связанных с использованием наземных механических средств и нарушением почвенного покрова и растительности;

9) добыча полезных ископаемых;

10) захламление и загрязнение территории памятника природы, складирование и размещение (хранение и захоронение) отходов производства и потребления, сброс сточных вод;

11) сбор геологических, ботанических, зоологических и других коллекций, за исключением их сбора в научно-исследовательских целях по согласованию с органом управления памятником природы;

12) нарушение почвенного покрова и повреждение растительности, за исключением случаев осуществления разрешенных видов деятельности;

13) разорение птичьих гнезд и нор;

14) мойка транспортных и других технических средств;

15) выпас сельскохозяйственных животных и организация для них летних лагерей, ванн;

16) устройство привалов, бивуаков и разведение костров;

17) уничтожение и повреждение аншлагов, шлагбаумов, стендов, граничных столбов, других информационных знаков и указателей, оборудования экологических троп и мест отдыха, нанесение надписей и знаков на деревьях и обнажениях горных пород.

6.2. На территории памятника природы допускаются:

1) проведение научно-исследовательских работ;

2) обустройство экологических троп, связанных с реализацией эколого-просветительских функций памятника природы, по согласованию с органом управления памятником природы;

3) любительская и спортивная охота в порядке, установленном законодательством;

4) проведение лесоустройства и мероприятий по обеспечению пожарной и санитарной безопасности в лесах в порядке, установленном

законодательством в области регулирования лесных отношений, с учетом требований пункта 6.1 настоящего Положения;

5) другие виды хозяйственной и иной деятельности, не запрещенные законодательством о природопользовании и охране окружающей среды, в соответствии с Положением о памятнике природы в установленном законодательством порядке.

7. Заключительные положения

7.1. Охрана памятника природы, в том числе расположенных на его территории природных комплексов и их компонентов, осуществляется в соответствии с законодательством в области природопользования и охраны окружающей среды.

7.2. При возникновении угрозы нанесения вреда природным комплексам памятника природы и их компонентам разрешенные на его территории виды деятельности ограничиваются, приостанавливаются или прекращаются в порядке, установленном законодательством.

7.3. Территория памятника природы обозначается на местности установкой предупредительных и информационных знаков, а также выделяется на тематических картографических материалах.

7.4. Вред, нанесенный природным комплексам памятника природы или их компонентам, подлежит возмещению в соответствии с законодательством Российской Федерации.

7.5. Лица, виновные в нарушении установленного режима особой охраны памятника природы, привлекаются к ответственности в соответствии с законодательством Российской Федерации.

7.6. Мероприятия по функционированию и обеспечению установленного режима особой охраны памятника природы осуществляются за счет средств республиканского бюджета Республики Коми и иных не запрещенных законодательством источников.

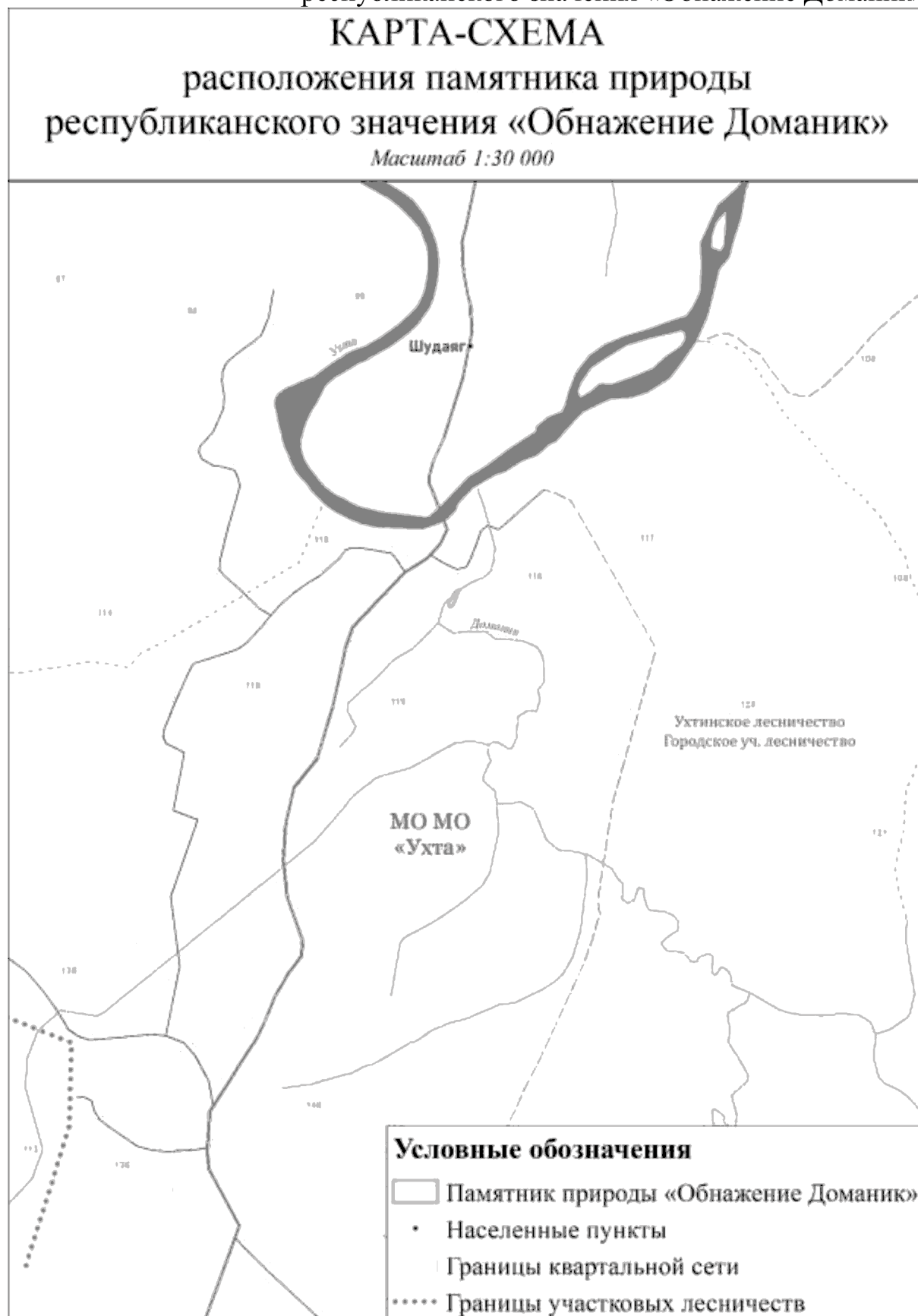
ПРИЛОЖЕНИЕ 1
к Положению о памятнике природы
республиканского значения «Обнажение Доманик»

СВЕДЕНИЯ
о границах памятника природы
республиканского значения «Обнажение Доманик»
(система координат МСК-11 зона 5)

Обозначение характерных точек границ	Координаты, м	
	X	Y
1	2	3
1	5279151,5	836984,94
2	5279161,4	837000,88
3	5279171,7	837017,38
4	5279180,8	837030,7
5	5279190,3	837037,47
6	5279195,4	837039,95
7	5279208,1	837046,11
8	5279203,6	837040,44
9	5279199,2	837026,88
10	5279191,7	837004,26
11	5279188,6	836989,96
12	5279182,7	836973,36
13	5279179,7	836965,59
14	5279176,9	836961,19
15	5279169,4	836949,35
16	5279159,4	836937,6
17	5279145,6	836928,15

18	5279144,6	836928,23
19	5279134	836972,2
20	5279146,4	836976,74
1	5279151,5	836984,94

ПРИЛОЖЕНИЕ 2
к Положению о памятнике природы
республиканского значения «Обнажение Доманик»



ПРИЛОЖЕНИЕ 3
к Положению о памятнике природы
республиканского значения «Обнажение Доманик»

