

**МАРИЙ ЭЛ РЕСПУБЛИКЫН
ТҮВЫРА, ПЕЧАТЬ ДА КАЛЫК-
ВЛАКЫН ПАШАШТ ШОТЫШТО
МИНИСТЕРСТВЫЖЕ**

**МИНИСТЕРСТВО КУЛЬТУРЫ,
ПЕЧАТИ И ПО ДЕЛАМ
НАЦИОНАЛЬНОСТЕЙ
РЕСПУБЛИКИ МАРИЙ ЭЛ**

Ш Ё Д Ы К

П Р И К А З

01 декабря 2020 г. № 248

**Об утверждении предмета охраны выявленного
объекта культурного наследия
«Церковная ограда»**

В соответствии с Федеральным законом от 25 июня 2002 г. № 73-ФЗ «Об объектах культурного наследия (памятниках истории и культуры) народов Российской Федерации» п р и к а з ы в а ю :

1. Утвердить предмет охраны выявленного объекта культурного наследия «Церковная ограда», расположенного по адресу: Республика Марий Эл, Советский район, с. Верх-Ушнур, ул. Школьная, д. 10 а, включенного в перечень выявленных объектов культурного наследия, расположенных на территории Республики Марий Эл Приказом Минкультуры Республики Марий Эл от 09 июля 2020 г. № 153 согласно приложению к настоящему приказу.

2. Контроль за исполнением настоящего приказа возложить на заместителя министра Матвеева М.И.

И.о.министра культуры, печати
и по делам национальностей
Республики Марий Эл

М.Матвеев

Министерство внутренней политики,
развития местного самоуправления и юстиции
Республики Марий Эл
Внесен в Реестр нормативных
правовых актов органов исполнительной власти
Республики Марий Эл

Регистрационный номер

120320200067




« 07 » 12 20 20 г.


Приложение к приказу
Министерства культуры, печати
и по делам национальностей
Республики Марий Эл
от «01» декабря 2020 г. № 248




Предмет охраны выявленного объекта культурного наследия
«Церковная ограда»
(Республика Марий Эл, Советский район, с. Верх-Ушнур,
ул. Школьная, д. 10 а)




Особенности выявленного объекта культурного наследия, являющиеся основанием для включения его в единый государственный реестр объектов культурного наследия (памятников истории и культуры) народов Российской Федерации и подлежащие обязательному сохранению:




№ п/п	Наименование и описание предмета охраны	Фото предмета охраны
1.	Стилистические характеристики:	
1.1	Эклектика второй половины XIX века: с элементами классицизма и барокко.	 <p style="text-align: center;">Фото ограды начало XX в.</p>
2.	Градостроительные характеристики:	
2.1	Местоположение церковной ограды 1878 года постройки по периметру объекта культурного наследия «Церковь святых апостолов Петра и Павла, 1816 г.» на бывшей ярмарочной площади исторической части села Верх-Ушнур.	 <p style="text-align: center;">Фрагмент плана с. Верх-Ушнур Советского района, 2020 г.</p>




2.2	<p>Видовые характеристики западного столба церковной ограды с разных точек обзора: с подъездной дороги, улицы Школьной и бывшей ярмарочной площади.</p>	 <p>Вид на объект с ул. Школьная (вид с запада)</p>  <p>Вид на объект с подъездной дороги (вид с юго-запада)</p>
3.	<p>Объемно-пространственная и конструктивная схема:</p>	
3.1	<p>Объемно-пространственная композиция: металлическая кованая ограда на фигурных каменных столбах и каменном цоколе, в форме неправильного шестиугольника в плане.</p>	 <p>Фото ограды начало XX в.</p>

		 <p>Западная часть ограды, фото 1950-х гг.</p>  <p>Контур фундамента объекта</p>
3.2	<p>Подлинные фундаменты - бутовые ленточные: общий периметр линии фундамента - 222,6 см; глубина фундамента – от 65 до 120 см; ширина фундамента 80 см.</p>	 <p>Фрагмент фундамента, Шурф 2 (вид с юго-запада)</p>
3.3	<p>Материал: кладка верхних рядов фундамента из обработанных камней на гашеной извести; забутовка нижней части фундамента с проливкой гашеной известью; строительный камень: прочный известняк.</p>	 <p>Фрагмент фундамента, Шурф 2 (вид с юга)</p>

		 <p>Фрагмент фундамента, Шурф 4 (вид с северо-запада)</p>  <p>Фрагмент фундамента, Шурф 7 (вид с севера)</p>
3.4	<p>Остатки каменного столба западных ворот церковной ограды г-образного в плане: 7 видимых рядов кладки без швов из обработанных каменных блоков, общая высота от отметки земли - 100 см.</p> <p>Строительный материал - прочный известняк.</p>	
3.5	<p>Кованные металлические конструктивные элементы остатков каменного столба. Размеры видимой части кованых конструкций: центральный стержень высотой - 2,05 м, сечением - 50x50 мм; нижняя закладная часть - петли створки ворот высотой - 15 см.</p>	 <p>Остатки каменного столба западных ворот ограды с кованными элементами (вид с юга)</p>

		 <p>Остатки каменного столба западных ворот ограды с кованными элементами (вид с запада)</p>
3.6	<p>10 подлинных кованых металлических решетчатых пролетов церковной ограды: длина пролета в чистоте - 245 см (длина с закладными деталями - 285 см); высота пролета - 140 см; сечение кованого металлического прута решетки 10x10 мм.</p>	 <p>Вид кованых пролетов ограды</p>
3.7	<p>Части конструкций, выполненные из местного прочного известняка и собранные на территории церкви святых апостолов Петра и Павла, и размеры конструкций: каменные блоки и их части, толщина - 10-205 см. конусообразный ствол рядового столба церковной ограды и его размеры: высота ствола - 105 см, диаметр низа ствола - 35 см.</p>	 <p>Фрагменты каменных блоков и конусообразного рядового церковной ограды (вид с востока)</p>

		 <p>Фрагменты каменных блоков и конусообразного рядового столба церковной ограды (вид с севера)</p>
4.	Композиция и архитектурно-художественное оформление фасадов:	
4.1	Архитектурное решение ограды на конец XIX века: симметричная композиция ворот с центральной проезжей частью и симметричными боковыми калитками; металлическая кованая ограда на фигурных каменных столбах и каменном цоколе.	 <p>Западная часть ограды, фото 1950-х гг.</p>
4.2	Пропорции сохранившихся частей ограды: часть столба западных ворот церковной ограды; часть рядового столба церковной ограды.	 <p>Фрагмент западной части ограды, фото 1950-х гг.</p>  <p>Фрагмент восточной части ограды, фото XX в.</p>

<p>4.3</p>	<p>Ажурная кованая решетка пролета церковной ограды и ее детали: 20 вертикальных кованых прутьев с копьеобразными наконечниками, расстояние между прутьями 12 см; верхний и нижний пояс из кованого прута; 4 ряда ажурных кованых деталей (кольца и подковы), закрепленные перехватами на вертикальных прутьях.</p>	 <p>Вид кованого пролета ограды</p>
<p>4.4</p>	<p>Сохранившаяся часть западного столба ограды и его детали: высокий цоколь; 2-х ступенчатый тесаный пояс цоколя; низ ниши для церковной росписи.</p>	 <p>Остатки каменного столба западных ворот ограды с кованными элементами (вид с запада)</p>
<p>4.5</p>	<p>Сохранившийся круглый конусообразный ствол рядового столба церковной ограды.</p>	 <p>Фрагменты каменных блоков и конусообразного рядового столба церковной ограды (вид с севера)</p>