



**МАРИЙ ЭЛ РЕСПУБЛИКЫН  
ТӰВЫРА, ПЕЧАТЬ ДА КАЛЫК-  
ВЛАКЫН ПАШАШТ ШОТЫШТО  
МИНИСТЕРСТВЫЖЕ**

**МИНИСТЕРСТВО КУЛЬТУРЫ,  
ПЕЧАТИ И ПО ДЕЛАМ  
НАЦИОНАЛЬНОСТЕЙ  
РЕСПУБЛИКИ МАРИЙ ЭЛ**

г. Йошкар-Ола

**Ш Ӱ Д Ы К**

**П Р И К А З**

29 января 2025г. № 11

**О включении выявленного объекта культурного наследия  
«Склеп Овсянниковых», расположенного по адресу: Республика  
Марий Эл, Юринский район, пгт Юрино, кладбище в единый  
государственный реестр объектов культурного наследия  
(памятников истории и культуры) народов Российской Федерации  
в качестве объекта культурного наследия регионального значения  
(памятника) и утверждении предмета охраны, границ и режимов  
использования его территории**

В соответствии с Федеральным законом от 25 июня 2002 г. № 73-ФЗ «Об объектах культурного наследия (памятниках истории и культуры) народов Российской Федерации», Законом Республики Марий Эл от 4 декабря 2003 г. № 50-З «О сохранении объектов культурного наследия (памятников истории и культуры) народов Российской Федерации в Республике Марий Эл», на основании акта государственной историко-культурной экспертизы выявленного объекта культурного наследия «Склеп Овсянниковых» от 15 декабря 2023 г.,  
п р и к а з ы в а ю:

1. Включить выявленный объект культурного наследия «Склеп Овсянниковых», расположенный по адресу: Республика Марий Эл,

Юринский район, пгт Юрино, кладбище в единый государственный реестр объектов культурного наследия (памятников истории и культуры) народов Российской Федерации в качестве объекта культурного наследия (памятника истории и культуры) народов Российской Федерации регионального значения (памятника) с наименованием «Склеп Овсянниковых», время возникновения: кон. XIX века, адрес: Республика Марий Эл, пгт Юрино, территория городского кладбища.

2. Утвердить предмет охраны объекта культурного наследия (памятника истории и культуры) народов Российской Федерации регионального значения памятника «Склеп Овсянниковых», расположенного по адресу: Республика Марий Эл, Юринский район, пгт Юрино, территория городского кладбища согласно приложению № 1 к настоящему приказу.

3. Утвердить:

границы территории объекта культурного наследия (памятника истории и культуры) народов Российской Федерации регионального значения памятника «Склеп Овсянниковых», расположенного по адресу: Республика Марий Эл, Юринский район, пгт Юрино, территория городского кладбища, согласно приложению № 2 к настоящему приказу;

режим использования территории объекта культурного наследия (памятника истории и культуры) народов Российской Федерации регионального значения памятника «Склеп Овсянниковых», расположенного по адресу: Республика Марий Эл, Юринский район, пгт Юрино, территория городского кладбища, согласно приложению № 3 к настоящему приказу.

4. Исключить из перечня выявленных объектов культурного наследия, расположенных на территории Республики Марий Эл объект «Склеп Овсянниковых», расположенного по адресу: Республика Марий Эл, Юринский район, пгт Юрино, кладбище.

5. Контроль за исполнением настоящего приказа возложить на заместителя министра Луничкина А.Н.

6. Настоящий приказ вступает в силу через десять дней со дня его официального опубликования.

Заместитель Председателя  
Правительства Республики Марий  
Эл - министр культуры, печати  
и по делам национальностей  
Республики Марий Эл



К. Иванов

Министерство юстиции  
Республики Марий Эл  
Внесен в Реестр нормативных правовых  
актов органов исполнительной власти  
Республики Марий Эл  
Регистрационный номер  
1 2 0 3 2 0 2 5 0 0 0 2

« 11

" 02

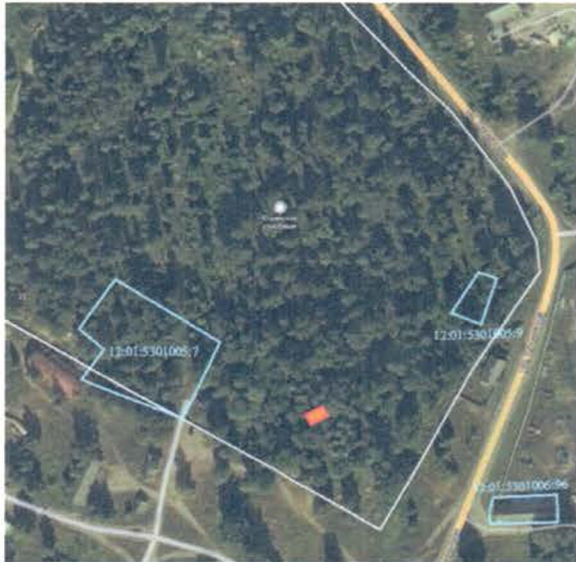
. 20

25г.



Приложение № 1  
к приказу Министерства культуры,  
печати и по делам национальностей  
Республики Марий Эл  
от «29» января 2025 г. № 11

**Предмет охраны объекта культурного наследия  
(памятника истории и культуры) народов Российской Федерации  
регионального значения памятника «Склеп Овсянниковых»,  
расположенного по адресу: Республика Марий Эл, Юринский  
район, пгт Юрино, территория городского кладбища**





Особенности объекта культурного наследия (памятника истории и культуры) народов Российской Федерации, послужившие основанием для включения его в единый государственный реестр объектов культурного наследия (памятников истории и культуры) народов Российской Федерации и подлежащие обязательному сохранению:

№ п/п	Наименование и описание предмета охраны	Фото предмета охраны
1.	Градостроительные характеристики:	
2.1	Местоположение объекта в пгт Юрино Республики Марий Эл, на территории кладбища; ориентация сооружения северо-восток- юго-запад.	 - «Склеп Овсянниковых»
3.	Объемно-пространственная и конструктивная схема:	
3.1	Объемно пространственная композиция сооружения в виде небольшого прямоугольного объема с ограждением и надгробным камнем на постаменте.	








3.2	Размеры сооружения на период - начало XX века: основные габариты, высотные отметки.	 <p>Общий вид с южной стороны</p>  <p>Общий вид с северо-восточной стороны</p>  <p>Фрагмент ограждения (вид с северной стороны)</p>  <p>Погребальная камера</p>
3.3	<p>Конструктивная схема и конструкции сооружения с несущими наружными стенами:</p> <p>бутовые фундаменты;</p> <p>стены и цоколь ограждения из керамического кирпича на известковом растворе;</p> <p>кирпичные перемычки проемов;</p> <p>сводчатые перекрытия из керамического кирпича на известковом растворе;</p> <p>надгробный камень на постаменте из керамического кирпича в северо-западной части сооружения.</p>	
3.4	<p>Местоположение, структура и конструкции погребальной камеры, в том числе ярусная система арочных ниш для хранения останков из керамического кирпича на известковом растворе, перекрытой коробовым сводом.</p>	



		
		Система арочных ниш
4.	Композиция и архитектурно-художественное оформление фасадов:	
4.1	Внешний архитектурный облик объекта и отдельных частей постройки начала XX века, декоративное убранство фасадов, в том числе силуэт и высотные отметки по карнизу цоколя, ограждению, стилобату и надгробному камню.	
4.2	Тип материала отделки: лицевой кирпич, шлифованный гранит.	Общий вид с южной стороны
4.3	Стилобатная часть с кованым ограждением на кирпичном цоколе, выделенным по углам лопатками и завершающимся карнизом, раскрепованным на лопатках; фигурный надгробный камень на кирпичном постаменте (двухчастный прямоугольный столб на уширенном плинте разделен по вертикали профилированным карнизом с сухариками, в верхней части каждая грань имеет прямоугольную нишу и завершается простым профилированным карнизом) с надписью: «Господи придай дух их с миром. Павел»	 Общий вид с северо-восточной стороны  Общий вид с северной стороны



	<p>Никандрович Овсянников. скончался 14 февраля 1903 г. жития его было 72 г. 3 м.</p> <p>Нина Федоровна Овсянникова. скончалась 28 января 1885 г. жития ее было 8 л.» в арочной нише.</p>	<div data-bbox="863 172 1198 678">  </div> <div data-bbox="1198 172 1469 678">  </div> <div data-bbox="895 678 1437 707" data-label="Caption"> <p>Надгробный камень на кирпичном постаменте</p> </div> <div data-bbox="863 707 1469 1108">  </div> <div data-bbox="908 1108 1422 1137" data-label="Caption"> <p>Кованное ограждение на кирпичном цоколе</p> </div>
4.4	Дверной проем с лучковой перемычкой, ведущий в помещение с погребальными камерами.	<div data-bbox="863 1144 1469 1541">  </div> <div data-bbox="932 1541 1394 1603" data-label="Caption"> <p>Дверной проем в погребальную камеру (вид с севере-восточной стороны)</p> </div>
4.5	Дощатая дверь с обивкой металлическими листами.	<div data-bbox="863 1603 1469 2000">  </div> <div data-bbox="932 2000 1394 2067" data-label="Caption"> <p>Дверной проем в погребальную камеру (вид из погребальной камеры)</p> </div>

		 <p data-bbox="892 658 1442 692">Дверь входного проема в погребальную камеру</p>
--	--	--





---



Приложение № 2  
к приказу Министерства культуры,  
печати и по делам национальностей  
Республики Марий Эл  
от «29» января 2025 г. № 11

**Границы территории  
объекта культурного наследия (памятника истории и культуры)  
народов Российской Федерации регионального значения  
памятника «Склеп Овсянниковых», расположенного по адресу:  
Республика Марий Эл, Юринский район, пгт Юрино,  
территория городского кладбища**



-  - объект культурного наследия
-  - граница территории объекта культурного наследия
-  - граница кладбища
-  - земельные участки

**Координаты поворотных точек границ территории  
объекта культурного наследия (памятника истории и культуры)  
народов Российской Федерации регионального значения памятника  
«Склеп Овсянниковых», расположенного по адресу:  
Республика Марий Эл, Юринский район, пгт Юрино,  
территория городского кладбища**

Наименование (номер) характерной точки	Координаты поворотных точек (МСК 12)		Значение погрешности определения координат в системе, установленной для ведения Единого государственного реестра недвижимости (метров)
	X	Y	
1	327572.30	1172284.97	0,1
2	327574.07	1172290.10	
3	327569.48	1172291.79	
4	327568.04	1172286.77	



Приложение № 3  
к приказу Министерства культуры,  
печати и по делам национальностей  
Республики Марий Эл  
от «29» января 2025 г. № 11

**Режим использования территории  
объекта культурного наследия (памятника истории и культуры)  
народов Российской Федерации регионального значения памятника  
«Склеп Овсянниковых», расположенного по адресу:  
Республика Марий Эл, Юринский район, пгт Юрино,  
территория городского кладбища**

На территории объекта культурного наследия (памятника истории и культуры) народов Российской Федерации регионального значения памятника «Склеп Овсянниковых» (далее - объект культурного наследия) устанавливается следующий режим использования данной территории и требования к хозяйственной деятельности, проектированию и строительству:

Разрешается:

- ведение хозяйственной деятельности, не противоречащей требованиям обеспечения сохранности объекта культурного наследия и позволяющей обеспечить функционирование объекта культурного наследия в современных условиях.

Запрещается:

- строительство объектов капитального строительства и увеличение объемно-пространственных характеристик, существующего на территории памятника объекта капитального строительства;

- проведение земляных, строительных, мелиоративных и иных работ, за исключением работ по сохранению объекта культурного наследия или его отдельных элементов, сохранению историко-градостроительной или природной среды объекта культурного наследия.

Проведение работ на территории объекта культурного наследия осуществляется в соответствии с Федеральным законом от 25 июня 2002 г. № 73-ФЗ «Об объектах культурного наследия (памятниках истории и культуры) народов Российской Федерации».

---