



**ПРАВИТЕЛЬСТВО
РЕСПУБЛИКИ МОРДОВИЯ**

ПОСТАНОВЛЕНИЕ

от 23.03.2026

№ 279

г. Саранск

Об установлении публичного сервитута в целях эксплуатации объекта электросетевого хозяйства «Линейное сооружение ВЛ-110 кВ «Юго-Западная – Ремзавод-II» с отпайкой на ПС «Южная»

В соответствии со статьей 23, главой V.7 Земельного кодекса Российской Федерации, подпунктом 11 статьи 2 Закона Республики Мордовия от 12 марта 2009 г. № 23-3 «О регулировании земельных отношений на территории Республики Мордовия», учитывая ходатайство публичного акционерного общества «Россети Волга», Правительство Республики Мордовия **п о с т а н о в л я е т**:

1. Установить публичный сервитут в целях эксплуатации объекта электросетевого хозяйства «Линейное сооружение ВЛ-110 кВ «Юго-Западная – Ремзавод-II» с отпайкой на ПС «Южная».

2. Утвердить границы публичного сервитута в соответствии с прилагаемыми сведениями о границах публичного сервитута, включающими графическое описание местоположения границ публичного сервитута и перечень координат характерных точек этих границ в системе координат, установленной для ведения Единого государственного реестра недвижимости, согласно приложению 1 к настоящему постановлению.

3. Утвердить перечень земельных участков, в отношении которых устанавливается публичный сервитут, согласно приложению 2 к настоящему постановлению.

4. Срок публичного сервитута – 49 лет.

5. Срок, в течение которого использование земельных участков и расположенных на них объектов недвижимого имущества в соответствии с их разрешенным использованием будет невозможно или существенно затруднено в связи с осуществлением сервитута, – 11 месяцев.

6. Порядок установления зон с особыми условиями использования территорий и содержания ограничений прав на земельные участки в

границах таких зон определен постановлением Правительства Российской Федерации от 24 февраля 2009 г. № 160 «О порядке установления охранных зон объектов электросетевого хозяйства и особых условий использования земельных участков, расположенных в границах таких зон».

7. Плата за публичный сервитут для эксплуатации объекта электросетевого хозяйства «Линейное сооружение ВЛ-110 кВ «Юго-Западная – Ремзавод-II» с отпайкой на ПС «Южная» не устанавливается в соответствии с пунктами 3 и 4 статьи 3.6 Федерального закона от 25 октября 2001 г. № 137-ФЗ «О введении в действие Земельного кодекса Российской Федерации» и на основании записи о государственной регистрации права от 25 апреля 2008 г. № 13-13-01/124/2008-082.

8. График проведения работ устанавливается в отношении земельных участков, находящихся в государственной или муниципальной собственности и не предоставленных гражданам или юридическим лицам:

техническое обслуживание ВЛ – 1 раз в год, ТП – 1 раз в год;
 периодический осмотр ВЛ – 1 раз в год, ТП – 2 раза в год;
 инженерный осмотр участков ВЛ – выборочно ИТР;
 техническое освидетельствование ВЛ и ТП – 1 раз в 5 лет;
 капитальный ремонт ВЛ на деревянных опорах – 1 раз в 6 лет, на бетонных опорах – 1 раз в 12 лет, ТП – 1 раз в 8 лет;

аварийно-восстановительные работы на ВЛ и ТП производятся по мере необходимости.

9. Публичный сервитут считается установленным со дня внесения сведений о нем в Единый государственный реестр недвижимости.

10. Публичное акционерное общество «Россети Волга» после прекращения действия публичного сервитута обязано привести земельные участки, указанные в приложении 2 к настоящему постановлению, в состояние, пригодное для их использования в соответствии с видом разрешенного использования, в срок, предусмотренный пунктом 8 статьи 39.50 Земельного кодекса Российской Федерации, и снести инженерное сооружение, размещенное на основании публичного сервитута, в срок, предусмотренный пунктом 9 статьи 39.50 Земельного кодекса Российской Федерации.

11. Поручить Министерству земельных и имущественных отношений Республики Мордовия в течение 5 рабочих дней со дня принятия решения об установлении публичного сервитута осуществить мероприятия, определенные пунктом 7 статьи 39.43 Земельного кодекса Российской Федерации.

12. Настоящее постановление вступает в силу со дня его официального опубликования.

Председатель Правительства
 Республики Мордовия



Б. ЭМЕЕВ

Приложение 1
к постановлению Правительства
Республики Мордовия
от 23 марта 2026 г. № 279

Сведения
о границах публичного сервитута

Графическое описание
местоположения границ публичного сервитута

Схема расположения границ публичного сервитута (обзорный лист)

Объект: Линейное сооружение ВЛ - 110 кВ "Юго-Западная - Ремзавод - II" с отпайкой на ПС "Южная"
Адрес: Республика Мордовия, г.о.Саранск, р.п. Николаевка, п. Пушкино, р.п. Луховка
Площадь: 346749 кв.м.



Условные обозначения



Проектная граница публичного сервитута;



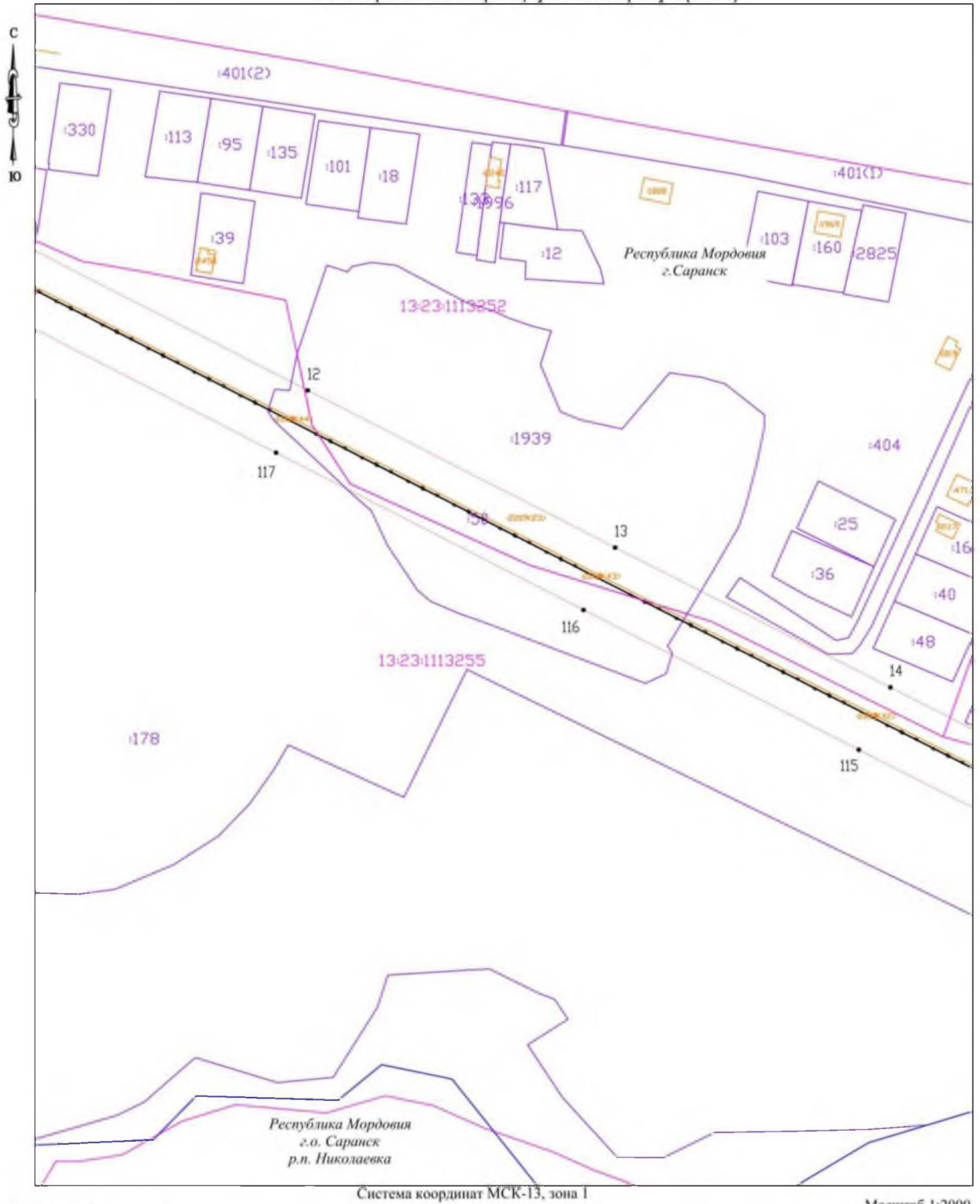
Обозначение границ муниципальных образований



Наименование муниципальных образований

Без масштаба

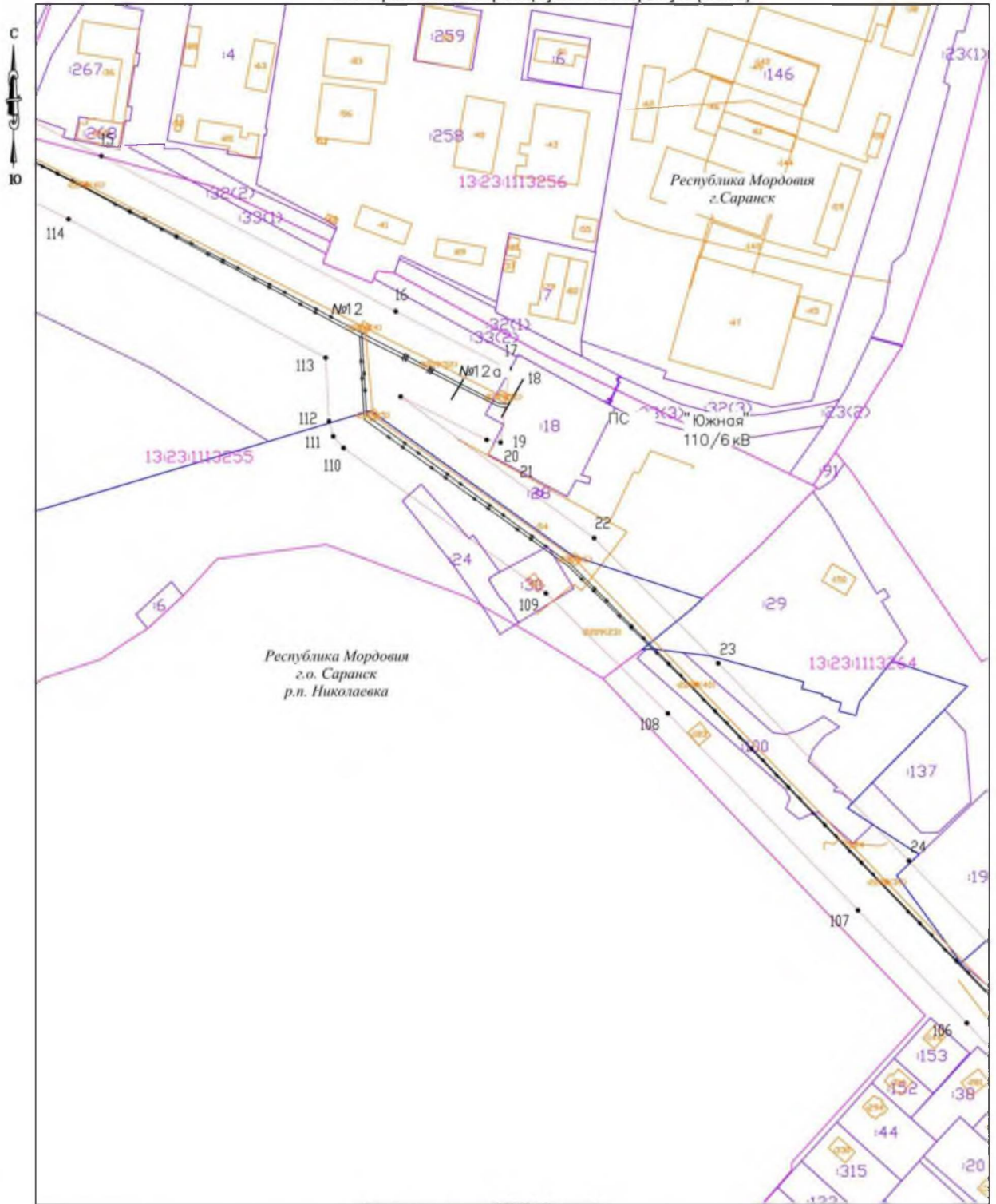
Схема расположения границ публичного сервитута (лист 2)



Условные обозначения

- | | | | |
|---------------|---|-----|---|
| 1 | Обозначение поворотной точки границы публичного сервитута; | 136 | Кадастровый номер земельных участков по сведениям ЕГРН; |
| | Проектная граница публичного сервитута; | | Обозначение границ объектов капитального строительства по сведениям ЕГРН; |
| | Обозначение границ кадастрового квартала по сведениям ЕГРН; | 113 | Кадастровый номер объектов капитального строительства по сведениям ЕГРН; |
| 13-23-0000000 | Номер кадастрового квартала по сведениям ЕГРН; | | Линия ВЛ 110 КВ |
| | Обозначение границ земельных участков по сведениям ЕГРН; | №1 | Номер опоры линии ВЛ-110 КВ |

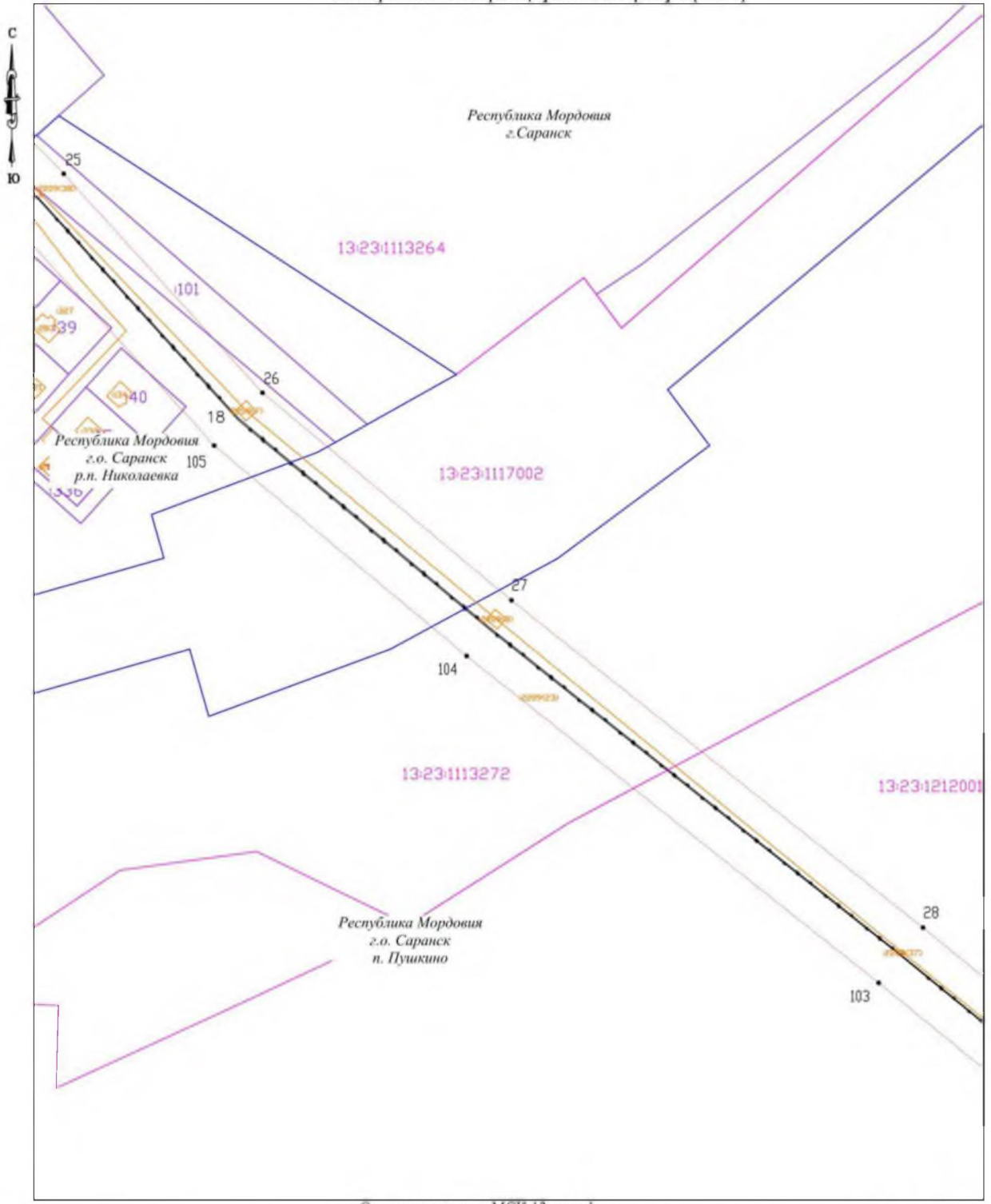
Схема расположения границ публичного сервитута (лист 3)



Условные обозначения

- | | | | |
|--------------|---|-----|---|
| 1 | Обозначение поворотной точки границы публичного сервитута; | 36 | Кадастровый номер земельных участков по сведениям ЕГРН; |
| | Проектная граница публичного сервитута; | | Обозначение границ объектов капитального строительства по сведениям ЕГРН; |
| | Обозначение границ кадастрового квартала по сведениям ЕГРН; | 103 | Кадастровый номер объектов капитального строительства по сведениям ЕГРН; |
| 13:23:000000 | Номер кадастрового квартала по сведениям ЕГРН; | | Линия ВЛ 110 КВ |
| | Обозначение границ земельных участков по сведениям ЕГРН; | №1 | Номер опоры линии ВЛ -110 КВ |

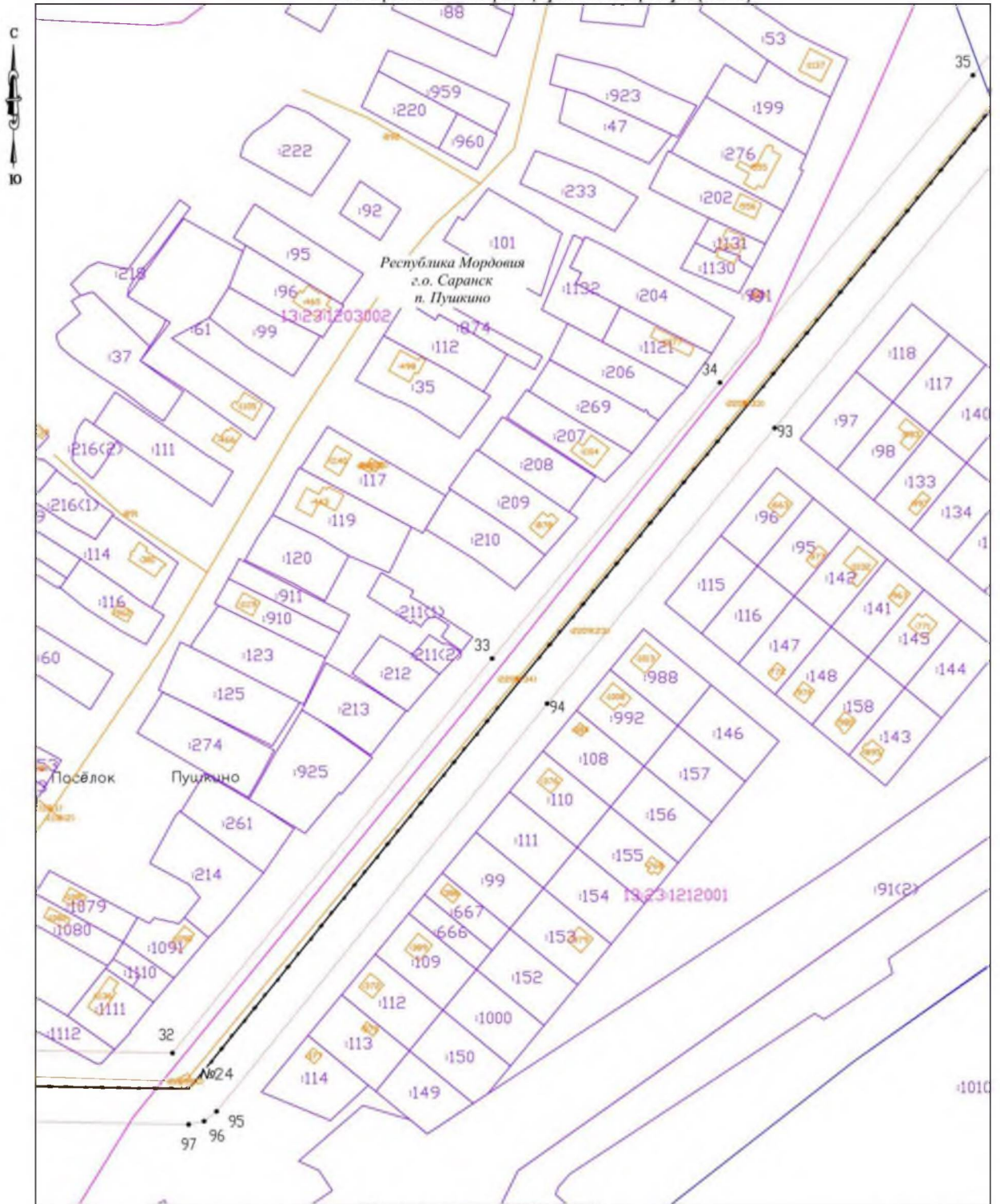
Схема расположения границ публичного сервитута (лист 4)



Условные обозначения

- | | | | |
|--------------|---|-----|---|
| 1 | Обозначение поворотной точки границы публичного сервитута; | 36 | Кадастровый номер земельных участков по сведениям ЕГРН; |
| | Проектная граница публичного сервитута; | | Обозначение границ объектов капитального строительства по сведениям ЕГРН; |
| | Обозначение границ кадастрового квартала по сведениям ЕГРН; | 103 | Кадастровый номер объектов капитального строительства по сведениям ЕГРН; |
| 13:23:000000 | Номер кадастрового квартала по сведениям ЕГРН; | | Линия ВЛ 110 кВ |
| | Обозначение границ земельных участков по сведениям ЕГРН; | №1 | Номер опоры линии ВЛ -110 кВ |

Схема расположения границ публичного сервитута (лист 6)



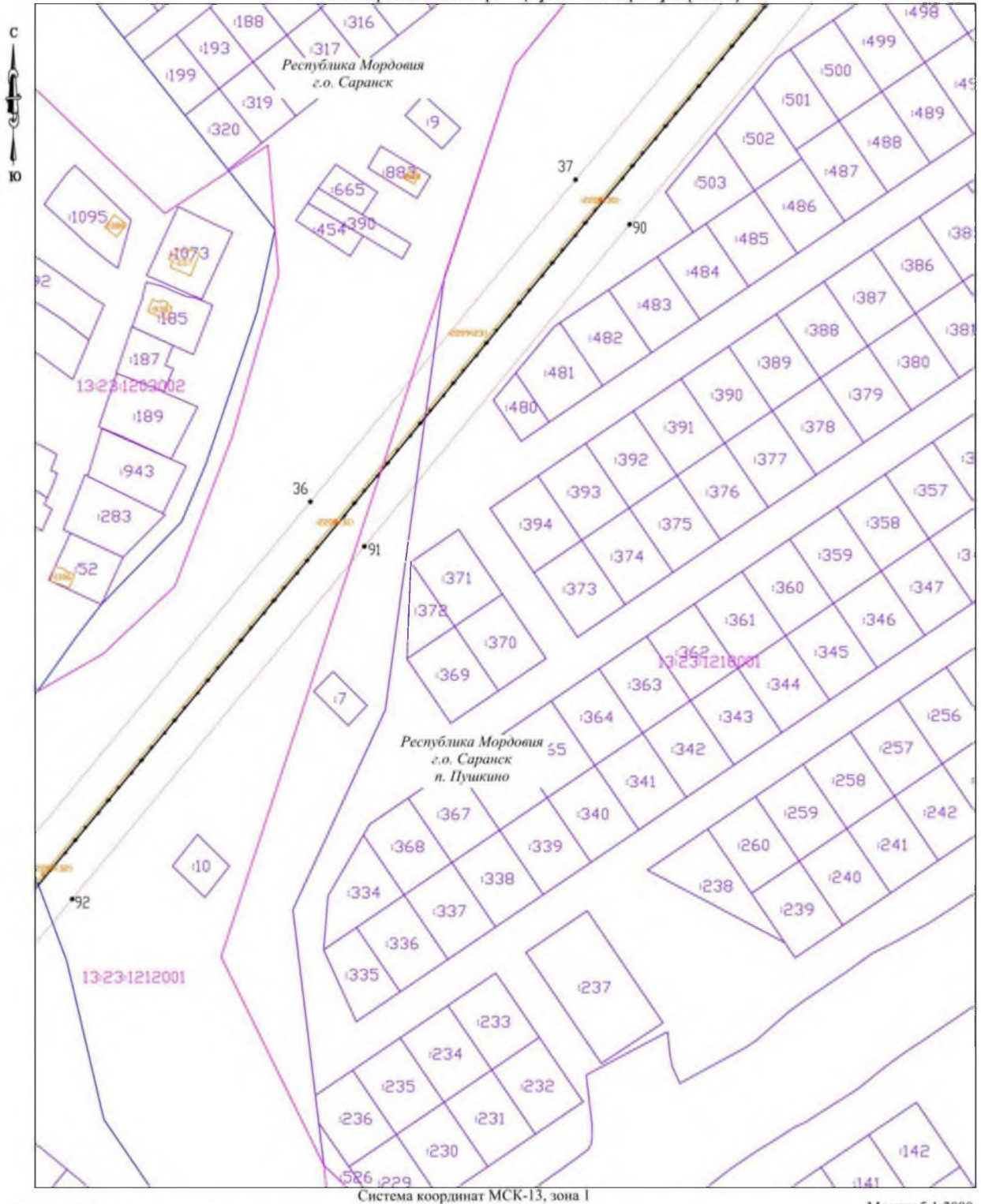
Система координат МСК-13, зона 1

Масштаб 1:2000

Условные обозначения

- | | | | |
|--------------|---|-----|---|
| 1 | Обозначение поворотной точки границы публичного сервитута; | 36 | Кадастровый номер земельных участков по сведениям ЕГРН; |
| | Проектная граница публичного сервитута; | | Обозначение границ объектов капитального строительства по сведениям ЕГРН; |
| | Обозначение границ кадастрового квартала по сведениям ЕГРН; | 103 | Кадастровый номер объектов капитального строительства по сведениям ЕГРН; |
| 13:23:000000 | Номер кадастрового квартала по сведениям ЕГРН; | | Линия ВЛ 110 КВ |
| | Обозначение границ земельных участков по сведениям ЕГРН; | №1 | Номер опоры линии ВЛ -110 кВ |

Схема расположения границ публичного сервитута (лист 7)



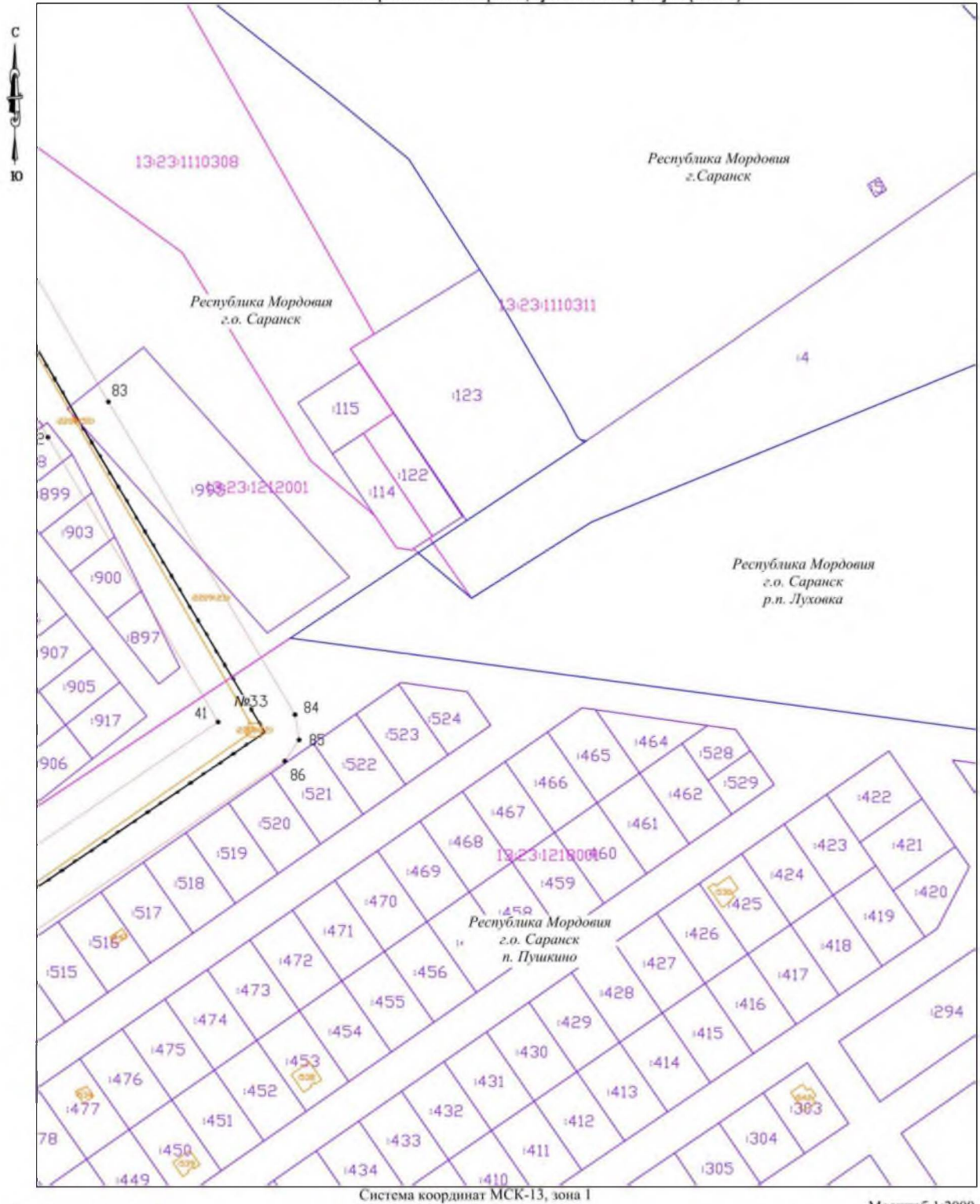
Условные обозначения

- | | | | |
|--------------|---|-----|---|
| 1 | Обозначение поворотной точки границы публичного сервитута; | 36 | Кадастровый номер земельных участков по сведениям ЕГРН; |
| | Проектная граница публичного сервитута; | | Обозначение границ объектов капитального строительства по сведениям ЕГРН; |
| | Обозначение границ кадастрового квартала по сведениям ЕГРН; | 103 | Кадастровый номер объектов капитального строительства по сведениям ЕГРН; |
| 13:23:000000 | Номер кадастрового квартала по сведениям ЕГРН; | | Линия ВЛ 110 КВ |
| | Обозначение границ земельных участков по сведениям ЕГРН; | №1 | Номер опоры линии ВЛ -110 кВ |

Система координат МСК-13, зона 1

Масштаб 1:2000

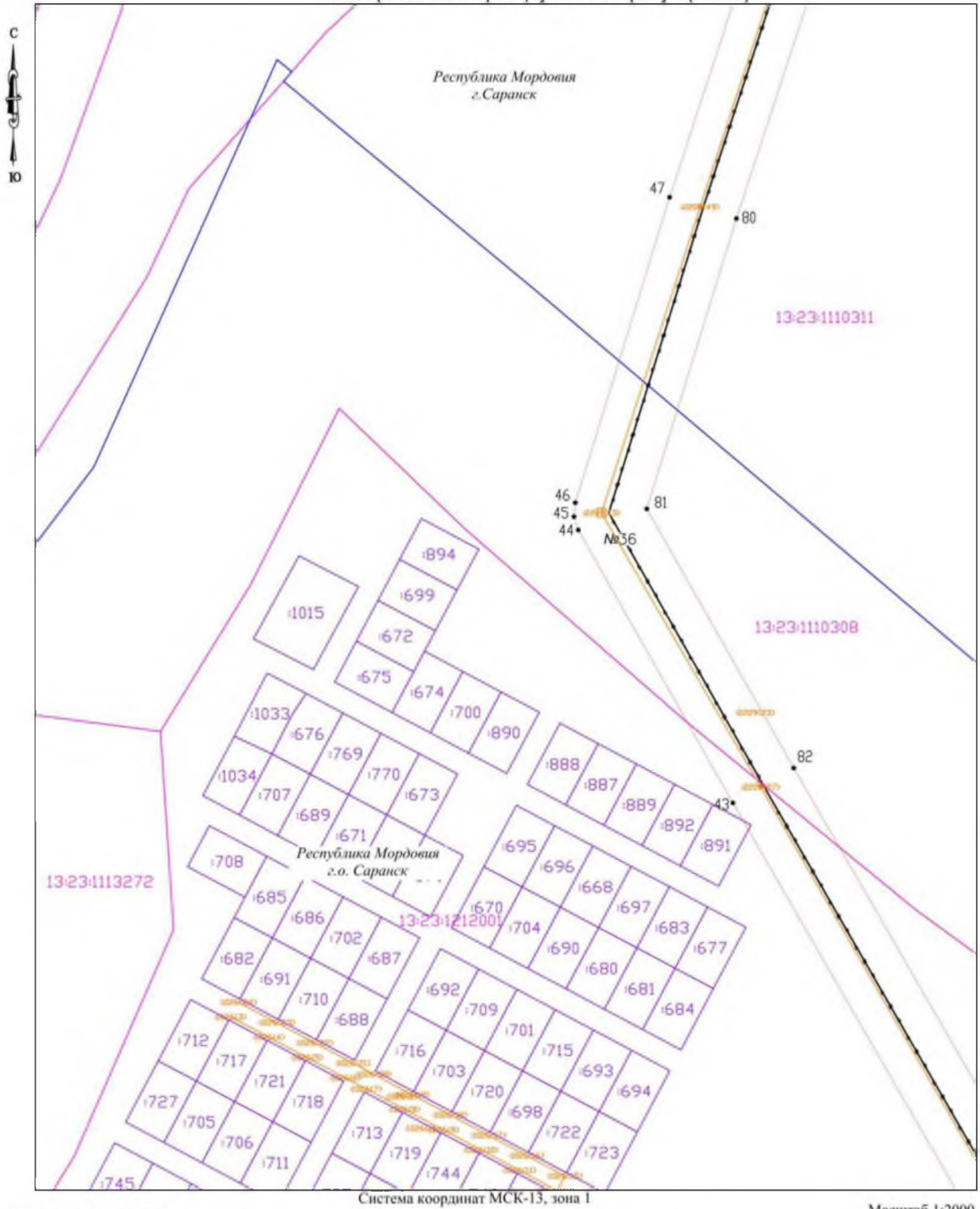
Схема расположения границ публичного сервитута (лист 9)



Условные обозначения

- | | | | |
|--------------|---|----|---|
| 1 | Обозначение поворотной точки границы публичного сервитута; | 36 | Кадастровый номер земельных участков по сведениям ЕГРН; |
| | Проектная граница публичного сервитута; | | Обозначение границ объектов капитального строительства по сведениям ЕГРН; |
| | Обозначение границ кадастрового квартала по сведениям ЕГРН; | | Кадастровый номер объектов капитального строительства по сведениям ЕГРН; |
| 13:23:000000 | Номер кадастрового квартала по сведениям ЕГРН; | | Линия ВЛ 110 кВ |
| | Обозначение границ земельных участков по сведениям ЕГРН; | №1 | Номер опоры линии ВЛ - 110 кВ |

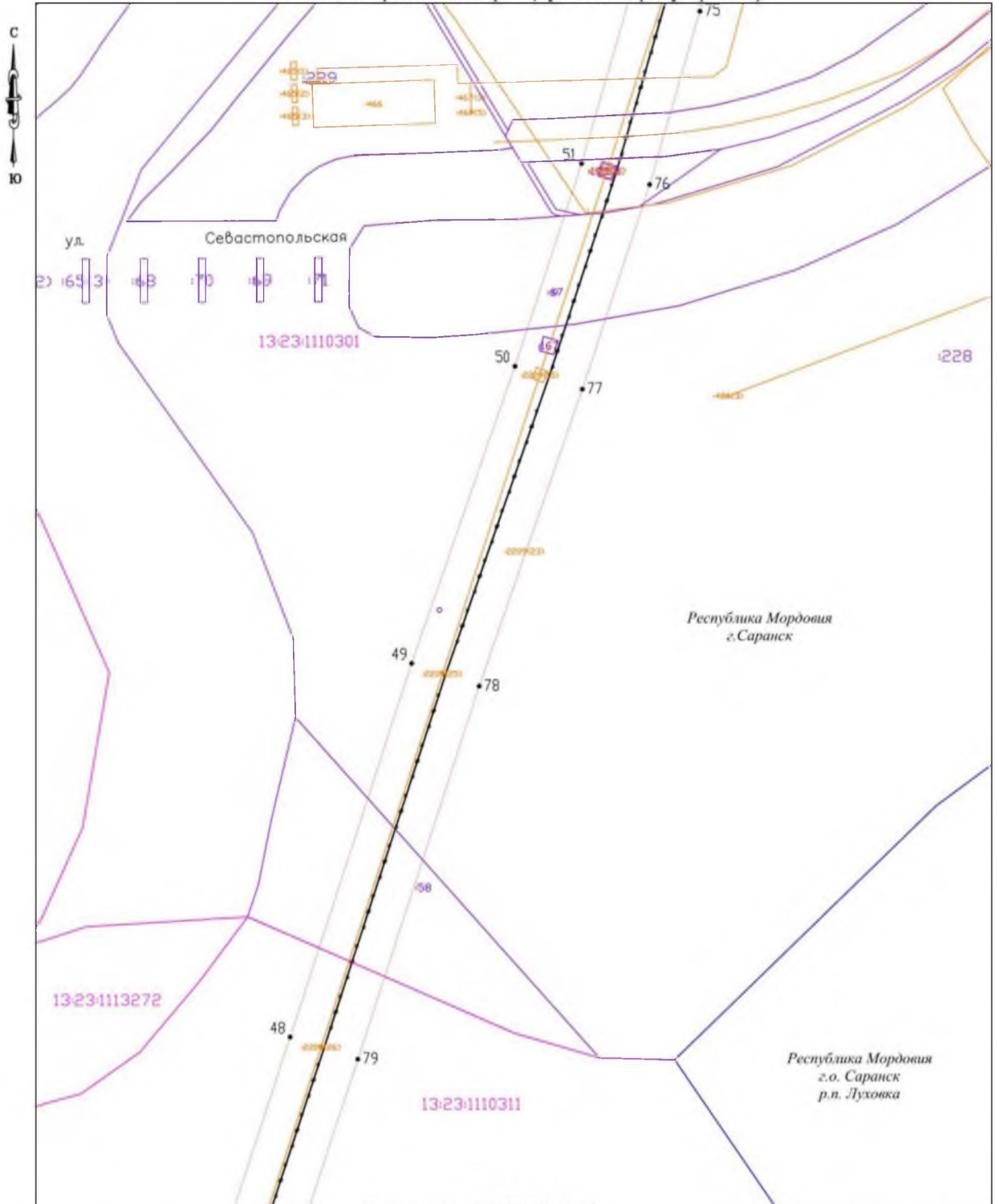
Схема расположения границ публичного сервитута (лист 10)



Условные обозначения

- | | | | |
|--------------|---|----|---|
| 1 | Обозначение поворотной точки границы публичного сервитута; | 36 | Кадастровый номер земельных участков по сведениям ЕГРН; |
| | Проектная граница публичного сервитута; | | Обозначение границ объектов капитального строительства по сведениям ЕГРН; |
| | Обозначение границ кадастрового квартала по сведениям ЕГРН; | 33 | Кадастровый номер объектов капитального строительства по сведениям ЕГРН; |
| 13:23:000000 | Номер кадастрового квартала по сведениям ЕГРН; | | Линия ВЛ 110 кВ |
| | Обозначение границ земельных участков по сведениям ЕГРН; | №1 | Номер опоры линии ВЛ - 110 кВ |

Схема расположения границ публичного сервитута (лист 11)



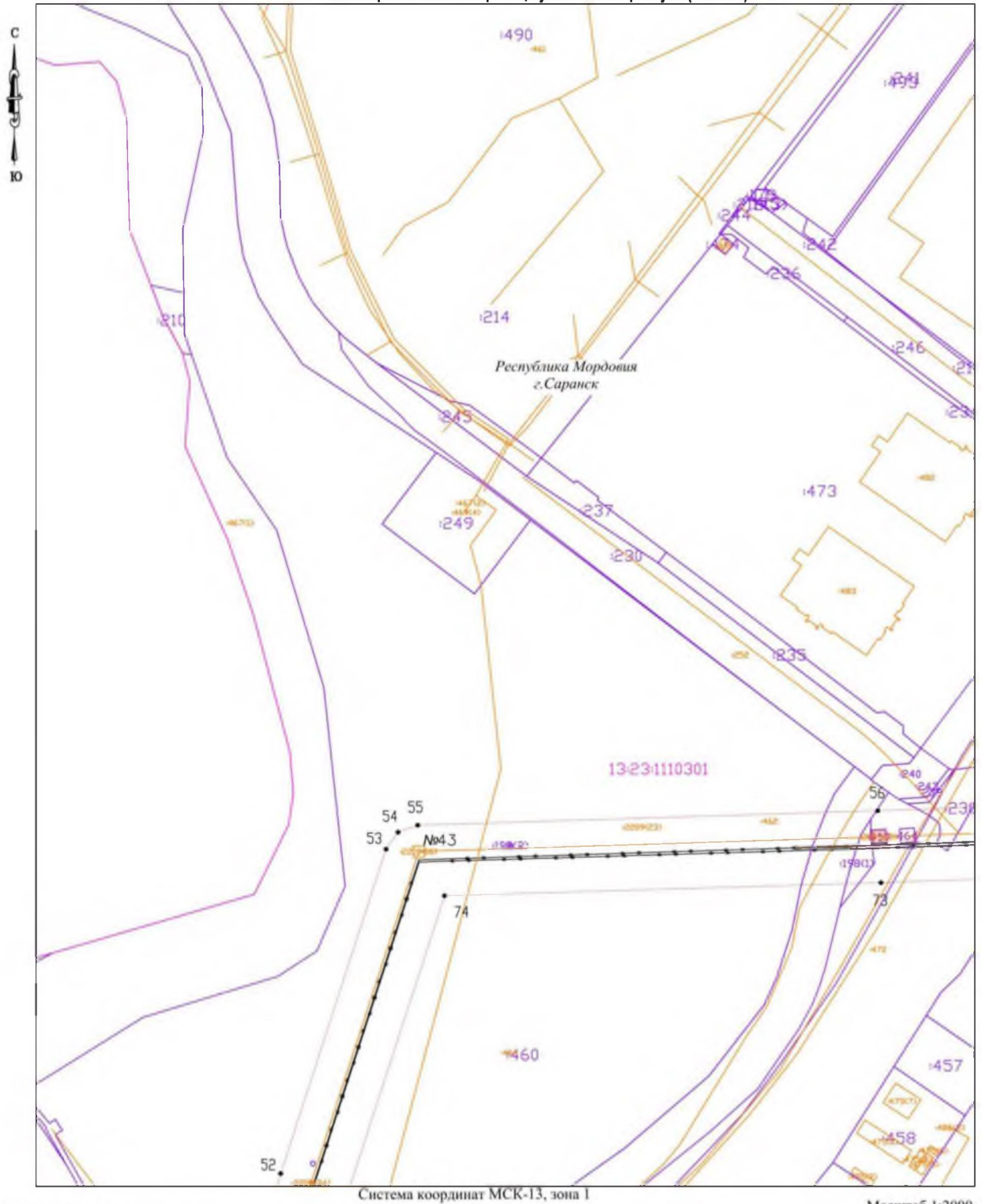
Условные обозначения

1	Обозначение поворотной точки границы публичного сервитута;	36	Кадастровый номер земельных участков по сведениям ЕГРН;
	Проектная граница публичного сервитута;		Обозначение границ объектов капитального строительства по сведениям ЕГРН;
	Обозначение границ кадастрового квартала по сведениям ЕГРН;	103	Кадастровый номер объектов капитального строительства по сведениям ЕГРН;
13:23:000000	Номер кадастрового квартала по сведениям ЕГРН;		Линия ВЛ 110 кВ
	Обозначение границ земельных участков по сведениям ЕГРН;	№1	Номер опоры линии ВЛ -110 кВ

Система координат МСК-13, зона 1

Масштаб 1:2000

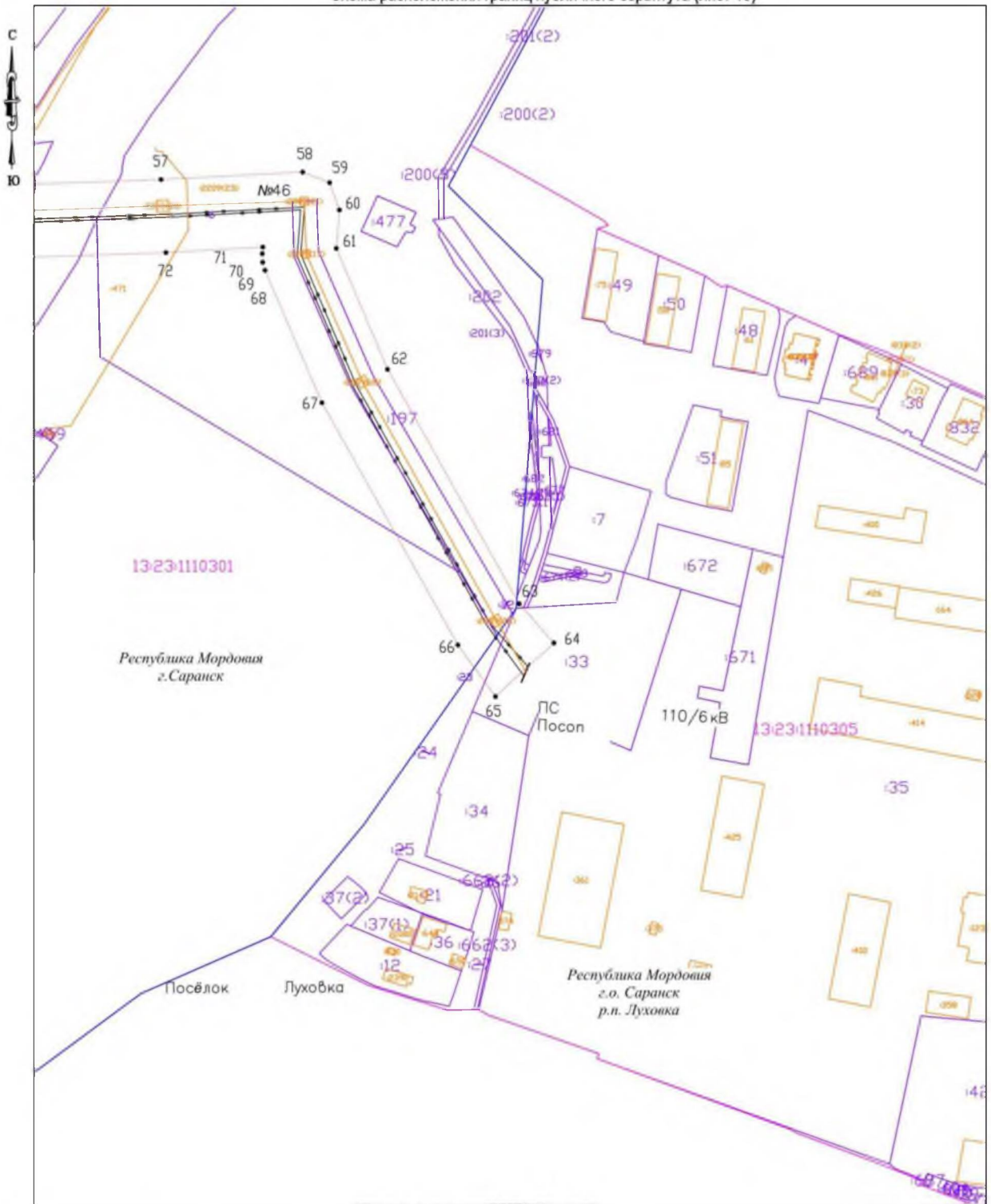
Схема расположения границ публичного сервитута (лист 12)



Условные обозначения

- | | | | |
|------------|---|-----|---|
| 1 | Обозначение поворотной точки границы публичного сервитута; | 136 | Кадастровый номер земельных участков по сведениям ЕГРН; |
| | Проектная граница публичного сервитута; | | Обозначение границ объектов капитального строительства по сведениям ЕГРН; |
| | Обозначение границ кадастрового квартала по сведениям ЕГРН; | 103 | Кадастровый номер объектов капитального строительства по сведениям ЕГРН; |
| 1323000000 | Номер кадастрового квартала по сведениям ЕГРН; | | Линия ВЛ 110 кВ |
| | Обозначение границ земельных участков по сведениям ЕГРН; | №1 | Номер опоры линии ВЛ - 110 кВ |

Схема расположения границ публичного сервитута (лист 13)



Условные обозначения

- | | | | |
|--------------|---|-----|---|
| 1 | Обозначение поворотной точки границы публичного сервитута; | 36 | Кадастровый номер земельных участков по сведениям ЕГРН; |
| | Проектная граница публичного сервитута; | | Обозначение границ объектов капитального строительства по сведениям ЕГРН; |
| | Обозначение границ кадастрового квартала по сведениям ЕГРН; | 683 | Кадастровый номер объектов капитального строительства по сведениям ЕГРН; |
| 13:23:000000 | Номер кадастрового квартала по сведениям ЕГРН; | | Линия ВЛ 110 кВ |
| | Обозначение границ земельных участков по сведениям ЕГРН; | №1 | Номер опоры линии ВЛ -110 кВ |

Перечень
координат характерных точек границ публичного сервитута в системе
координат, установленной для ведения Единого государственного реестра
недвижимости

Система координат <u>МСК-13. зона 1</u>				
Площадь публичного сервитута: 346749 кв.м				
Обозначение характерных точек границ	Координаты, м		Метод определения координат характерной точки	Средняя квадратическая погрешность положения характерной точки (M _t), м
	X	Y		
1	2	3	4	5
1	389565.77	1288769.23	метод спутниковых геодезических измерений (определений)	0.10
2	389541.91	1288805.15	метод спутниковых геодезических измерений (определений)	0.10
3	389532.98	1288798.34	метод спутниковых геодезических измерений (определений)	0.10
4	389522.04	1288803.80	метод спутниковых геодезических измерений (определений)	0.10
5	389517.07	1288805.52	метод спутниковых геодезических измерений (определений)	0.10
6	389511.82	1288805.87	метод спутниковых геодезических измерений (определений)	0.10
7	389427.93	1288800.47	метод спутниковых геодезических измерений (определений)	0.10
8	389309.62	1288787.58	метод спутниковых геодезических измерений (определений)	0.10
9	389197.12	1288773.22	метод спутниковых геодезических измерений (определений)	0.10
10	389129.79	1288908.73	метод спутниковых геодезических измерений (определений)	0.10
11	389038.79	1289088.50	метод спутниковых геодезических измерений (определений)	0.10
12	388948.62	1289264.85	метод спутниковых геодезических измерений (определений)	0.10
13	388857.59	1289443.06	метод спутниковых геодезических измерений (определений)	0.10
14	388776.65	1289602.62	метод спутниковых геодезических измерений (определений)	0.10
15	388733.53	1289687.76	метод спутниковых геодезических измерений (определений)	0.10
16	388645.02	1289855.63	метод спутниковых геодезических измерений (определений)	0.10
17	388612.37	1289919.65	метод спутниковых геодезических измерений (определений)	0.10
18	388612.35	1289920.50	метод спутниковых геодезических измерений (определений)	0.10
19	388570.36	1289915.42	метод спутниковых геодезических измерений (определений)	0.10
20	388571.89	1289907.56	метод спутниковых геодезических измерений (определений)	0.10
21	388596.40	1289858.47	метод спутниковых геодезических измерений (определений)	0.10
22	388515.79	1289968.81	метод спутниковых геодезических измерений (определений)	0.10
23	388444.41	1290039.63	метод спутниковых геодезических измерений (определений)	0.10
24	388331.81	1290148.35	метод спутниковых геодезических измерений (определений)	0.10
25	388267.15	1290210.95	метод спутниковых геодезических измерений (определений)	0.10
26	388141.93	1290324.76	метод спутниковых геодезических измерений (определений)	0.10
27	388023.25	1290467.24	метод спутниковых геодезических измерений	0.10

1	2	3	4	5
			(определений)	
28	387836.05	1290702.84	метод спутниковых геодезических измерений (определений)	0.10
29	387722.30	1290842.13	метод спутниковых геодезических измерений (определений)	0.10
30	387518.88	1291092.19	метод спутниковых геодезических измерений (определений)	0.10
31	387387.30	1291247.29	метод спутниковых геодезических измерений (определений)	0.10
32	387385.28	1291359.00	метод спутниковых геодезических измерений (определений)	0.10
33	387609.75	1291541.04	метод спутниковых геодезических измерений (определений)	0.10
34	387766.74	1291670.77	метод спутниковых геодезических измерений (определений)	0.10
35	387941.68	1291814.88	метод спутниковых геодезических измерений (определений)	0.10
36	388145.45	1291983.82	метод спутниковых геодезических измерений (определений)	0.10
37	388331.56	1292137.15	метод спутниковых геодезических измерений (определений)	0.10
38	388511.84	1292287.01	метод спутниковых геодезических измерений (определений)	0.10
39	388632.94	1292390.61	метод спутниковых геодезических измерений (определений)	0.10
40	388805.31	1292633.74	метод спутниковых геодезических измерений (определений)	0.10
41	388920.69	1292803.53	метод спутниковых геодезических измерений (определений)	0.10
42	389085.24	1292705.11	метод спутниковых геодезических измерений (определений)	0.10
43	389340.49	1292557.91	метод спутниковых геодезических измерений (определений)	0.10
44	389497.88	1292468.62	метод спутниковых геодезических измерений (определений)	0.10
45	389505.59	1292466.13	метод спутниковых геодезических измерений (определений)	0.10
46	389513.66	1292466.90	метод спутниковых геодезических измерений (определений)	0.10
47	389689.81	1292521.37	метод спутниковых геодезических измерений (определений)	0.10
48	389897.37	1292589.48	метод спутниковых геодезических измерений (определений)	0.10
49	390109.80	1292658.60	метод спутниковых геодезических измерений (определений)	0.10
50	390278.72	1292717.32	метод спутниковых геодезических измерений (определений)	0.10
51	390393.97	1292755.23	метод спутниковых геодезических измерений (определений)	0.10
52	390492.41	1292783.79	метод спутниковых геодезических измерений (определений)	0.10
53	390680.12	1292844.80	метод спутниковых геодезических измерений (определений)	0.10
54	390689.94	1292851.81	метод спутниковых геодезических измерений (определений)	0.10
55	390693.94	1292863.18	метод спутниковых геодезических измерений (определений)	0.10
56	390702.38	1293129.65	метод спутниковых геодезических измерений (определений)	0.10
57	390706.96	1293258.33	метод спутниковых геодезических измерений (определений)	0.10
58	390711.25	1293339.20	метод спутниковых геодезических измерений (определений)	0.10
59	390705.21	1293354.60	метод спутниковых геодезических измерений (определений)	0.10
60	390689.64	1293360.19	метод спутниковых геодезических измерений (определений)	0.10
61	390667.82	1293358.40	метод спутниковых геодезических измерений (определений)	0.10
62	390598.82	1293387.67	метод спутниковых геодезических измерений (определений)	0.10
63	390465.19	1293462.82	метод спутниковых геодезических измерений (определений)	0.10
64	390442.82	1293482.70	метод спутниковых геодезических измерений	0.10

1	2	3	4	5
			(определений)	
65	390412.30	1293449.28	метод спутниковых геодезических измерений (определений)	0.10
66	390441.69	1293427.83	метод спутниковых геодезических измерений (определений)	0.10
67	390579.78	1293350.22	метод спутниковых геодезических измерений (определений)	0.10
68	390655.24	1293317.71	метод спутниковых геодезических измерений (определений)	0.10
69	390659.87	1293316.36	метод спутниковых геодезических измерений (определений)	0.10
70	390664.71	1293316.15	метод спутниковых геодезических измерений (определений)	0.10
71	390668.47	1293316.44	метод спутниковых геодезических измерений (определений)	0.10
72	390665.36	1293261.12	метод спутниковых геодезических измерений (определений)	0.10
73	390660.70	1293131.51	метод спутниковых геодезических измерений (определений)	0.10
74	390653.13	1292878.73	метод спутниковых геодезических измерений (определений)	0.10
75	390480.53	1292822.51	метод спутниковых геодезических измерений (определений)	0.10
76	390381.99	1292793.93	метод спутниковых геодезических измерений (определений)	0.10
77	390265.66	1292755.67	метод спутниковых геодезических измерений (определений)	0.10
78	390096.89	1292696.99	метод спутниковых геодезических измерений (определений)	0.10
79	389884.79	1292627.98	метод спутниковых геодезических измерений (определений)	0.10
80	389677.54	1292559.97	метод спутниковых геодезических измерений (определений)	0.10
81	389510.10	1292508.17	метод спутниковых геодезических измерений (определений)	0.10
82	389360.60	1292593.06	метод спутниковых геодезических измерений (определений)	0.10
83	389105.75	1292740.04	метод спутниковых геодезических измерений (определений)	0.10
84	388924.92	1292848.04	метод спутниковых геодезических измерений (определений)	0.10
85	388910.35	1292850.40	метод спутниковых геодезических измерений (определений)	0.10
86	388898.12	1292842.12	метод спутниковых геодезических измерений (определений)	0.10
87	388772.07	1292656.87	метод спутниковых геодезических измерений (определений)	0.10
88	388602.11	1292417.36	метод спутниковых геодезических измерений (определений)	0.10
89	388485.75	1292317.99	метод спутниковых геодезических измерений (определений)	0.10
90	388305.74	1292168.35	метод спутниковых геодезических измерений (определений)	0.10
91	388119.65	1292015.04	метод спутниковых геодезических измерений (определений)	0.10
92	387915.88	1291846.10	метод спутниковых геодезических измерений (определений)	0.10
93	387740.96	1291702.00	метод спутниковых геодезических измерений (определений)	0.10
94	387584.11	1291572.39	метод спутниковых геодезических измерений (определений)	0.10
95	387352.04	1291384.09	метод спутниковых геодезических измерений (определений)	0.10
96	387346.51	1291377.00	метод спутниковых геодезических измерений (определений)	0.10
97	387344.64	1291368.21	метод спутниковых геодезических измерений (определений)	0.10
98	387346.92	1291239.37	метод спутниковых геодезических измерений (определений)	0.10
99	387348.21	1291232.67	метод спутниковых геодезических измерений (определений)	0.10
100	387351.67	1291226.79	метод спутниковых геодезических измерений (определений)	0.10
101	387487.73	1291066.32	метод спутниковых геодезических измерений	0.10

1	2	3	4	5
			(определений)	
102	387690.91	1290816.53	метод спутниковых геодезических измерений (определений)	0.10
103	387804.50	1290677.44	метод спутниковых геодезических измерений (определений)	0.10
104	387991.44	1290441.59	метод спутниковых геодезических измерений (определений)	0.10
105	388111.72	1290297.08	метод спутниковых геодезических измерений (определений)	0.10
106	388239.46	1290181.38	метод спутниковых геодезических измерений (определений)	0.10
107	388303.66	1290119.23	метод спутниковых геодезических измерений (определений)	0.10
108	388415.92	1290010.84	метод спутниковых геодезических измерений (определений)	0.10
109	388484.29	1289941.37	метод спутниковых геодезических измерений (определений)	0.10
110	388567.21	1289825.92	метод спутниковых геодезических измерений (определений)	0.10
111	388573.86	1289820.05	метод спутниковых геодезических измерений (определений)	0.10
112	388582.40	1289817.62	метод спутниковых геодезических измерений (определений)	0.10
113	388618.53	1289815.70	метод спутниковых геодезических измерений (определений)	0.10
114	388697.60	1289669.06	метод спутниковых геодезических измерений (определений)	0.10
115	388740.52	1289584.31	метод спутниковых геодезических измерений (определений)	0.10
116	388821.50	1289424.69	метод спутниковых геодезических измерений (определений)	0.10
117	388912.56	1289246.42	метод спутниковых геодезических измерений (определений)	0.10
118	389002.69	1289070.14	метод спутниковых геодезических измерений (определений)	0.10
119	389093.56	1288890.61	метод спутниковых геодезических измерений (определений)	0.10
120	389166.78	1288741.56	метод спутниковых геодезических измерений (определений)	0.10
121	389175.31	1288732.74	метод спутниковых геодезических измерений (определений)	0.10
122	389187.37	1288730.55	метод спутниковых геодезических измерений (определений)	0.10
123	389314.72	1288747.44	метод спутниковых геодезических измерений (определений)	0.10
124	389431.33	1288760.10	метод спутниковых геодезических измерений (определений)	0.10
125	389509.14	1288764.73	метод спутниковых геодезических измерений (определений)	0.10
126	389526.35	1288756.32	метод спутниковых геодезических измерений (определений)	0.10
127	389535.95	1288754.31	метод спутниковых геодезических измерений (определений)	0.10
128	389545.36	1288757.10	метод спутниковых геодезических измерений (определений)	0.10
1	389565.77	1288769.23	метод спутниковых геодезических измерений (определений)	0.10

Приложение 2
к постановлению Правительства
Республики Мордовия
от 23 марта 2026 г. № 279

Перечень
земельных участков, в отношении которых устанавливается публичный
сервитут

Адрес или иное описание местоположения земельного участка	Кадастровый номер земельного участка
Местоположение установлено относительно ориентира, расположенного в границах участка. Почтовый адрес ориентира: Республика Мордовия, г. Саранск, ул. Комарова, ПКГО «Комарово»	13:23:1113252:216
Республика Мордовия, г. Саранск, ул. Комарова	13:23:1113252:2553
Республика Мордовия, городской округ Саранск, город Саранск, улица Транспортная	13:23:1113256:267
Местоположение установлено относительно ориентира, расположенного в границах участка. Почтовый адрес ориентира: Республика Мордовия, г. Саранск, р.п. Николаевка, ул. Ленина, дом 6/1	13:23:1113267:7
Местоположение установлено относительно ориентира, расположенного в границах участка. Ориентир ВЛ 110 кВ «Рузаевка - Юго-западная». Почтовый адрес ориентира: Республика Мордовия, г. Саранск	13:23:0000000:26
Республика Мордовия, г.о. Саранск	13:23:0000000:4020
Республика Мордовия, город Саранск	13:23:0000000:4021
Республика Мордовия, г. Саранск, ул. Комарова	13:23:0000000:4104
Республика Мордовия, г. Саранск, ул. Комарова	13:23:0000000:4106
Местоположение установлено относительно ориентира, расположенного в границах участка. Почтовый адрес ориентира: Республика Мордовия, г. Саранск, в районе тубдиспансера	13:23:0000000:5
Республика Мордовия, г. Саранск, ул. Комарова	13:23:0000000:74
Местоположение установлено относительно ориентира, расположенного в границах участка. Почтовый адрес ориентира: Республика Мордовия, г. Саранск, ул. Комарова	13:23:0912231:161
Местоположение установлено относительно ориентира, расположенного в границах участка. Почтовый адрес ориентира: Республика Мордовия, г. Саранск, ул. Комарова	13:23:0912231:162
Местоположение установлено относительно ориентира, расположенного в границах участка. Почтовый адрес ориентира: Республика Мордовия, г. Саранск, ул. Комарова.	13:23:0912231:172
Местоположение установлено относительно ориентира, расположенного в границах участка. Почтовый адрес ориентира: Республика Мордовия, г. Саранск, ул. Ульянова, дом 24	13:23:0912231:37
Местоположение установлено относительно ориентира, расположенного в границах участка. Почтовый адрес ориентира:	13:23:0912231:49
Адрес или иное описание местоположения земельного участка	Кадастровый

	номер земельного участка
Республика Мордовия, г. Саранск, ул. Комарова	
Местоположение установлено относительно ориентира, расположенного в границах участка. Почтовый адрес ориентира: Республика Мордовия, г. Саранск, ул. Комарова	13:23:0912231:56
Местоположение установлено относительно ориентира, расположенного в границах участка. Почтовый адрес ориентира: Республика Мордовия, г. Саранск, ул. Комарова	13:23:0912231:90
Местоположение установлено относительно ориентира, расположенного в границах участка. Почтовый адрес ориентира: Республика Мордовия, г. Саранск, ул. Комарова, 25, ПКГО «Комарово»	13:23:0912231:92
Местоположение установлено относительно ориентира, расположенного в границах участка. Почтовый адрес ориентира: Республика Мордовия, г. Саранск, на территории, ограниченной автодорогой Саранск-Кочкурово и р. Инсар (в районе р.п. Луховка)	13:23:1110301:164
Местоположение установлено относительно ориентира, расположенного в границах участка. Почтовый адрес ориентира: Республика Мордовия, г. Саранск, на территории, ограниченной автодорогой Саранск-Кочкурово и р. Инсар (в районе р.п. Луховка)	13:23:1110301:167
Местоположение установлено относительно ориентира, расположенного в границах участка. Почтовый адрес ориентира: Республика Мордовия, г. Саранск, на территории, ограниченной автодорогой Саранск-Кочкурово и р. Инсар (в районе р.п. Луховка)	13:23:1110301:197
Местоположение установлено относительно ориентира, расположенного в границах участка. Почтовый адрес ориентира: Республика Мордовия, г. Саранск, на территории, ограниченной автодорогой Саранск-Кочкурово и р. Инсар (в районе р.п. Луховка)	13:23:1110301:198
Местоположение установлено относительно ориентира, расположенного в границах участка. Почтовый адрес ориентира: Республика Мордовия, г. Саранск, на территории, ограниченной автодорогой Саранск-Кочкурово и р. Инсар (в районе р.п. Луховка)	13:23:1110301:200
Местоположение установлено относительно ориентира, расположенного в границах участка. Почтовый адрес ориентира: Республика Мордовия, г. Саранск	13:23:1110301:228
Республика Мордовия, г. Саранск	13:23:1110301:238
Местоположение установлено относительно ориентира, расположенного в границах участка. Почтовый адрес ориентира: Республика Мордовия, г. Саранск	13:23:1110301:239
Местоположение установлено относительно ориентира, расположенного в границах участка. Почтовый адрес ориентира: Республика Мордовия, г. Саранск, ул. Севастопольская	13:23:1110301:257
Республика Мордовия, г. Саранск, ул. Севастопольская	13:23:1110301:459
Республика Мордовия, г. Саранск, ул. Севастопольская	13:23:1110301:460
Местоположение установлено относительно ориентира,	13:23:1110301:58
Адрес или иное описание местоположения земельного участка	Кадастровый

	номер земельного участка
расположенного в границах участка. Почтовый адрес ориентира: Республика Мордовия, г. Саранск	
Местоположение установлено относительно ориентира, расположенного в границах участка. Почтовый адрес ориентира: Республика Мордовия, г. Саранск, на территории, ограниченной автодорогой Саранск-Кочкурово и р. Инсар (в районе р.п. Луховка)	13:23:1110301:67
Местоположение установлено относительно ориентира, расположенного в границах участка. Почтовый адрес ориентира: Республика Мордовия, г.о. Саранск, р.п. Луховка, ул. Рабочая, дом 15 «а»	13:23:1110305:33
Местоположение установлено относительно ориентира, расположенного в границах участка. Почтовый адрес ориентира: Республика Мордовия, г.о. Саранск, рп. Луховка, в районе ул. Заводская	13:23:1110305:673
Местоположение установлено относительно ориентира, расположенного в границах участка. Почтовый адрес ориентира: Республика Мордовия, г. Саранск, р.п. Луховка	13:23:1110311:1
Местоположение установлено относительно ориентира, расположенного в границах участка. Почтовый адрес ориентира: Республика Мордовия, г. Саранск, ул. Комарова, 25, ПКГО «Комарово»	13:23:1113252:123
Местоположение установлено относительно ориентира, расположенного в границах участка. Почтовый адрес ориентира: Республика Мордовия, г. Саранск, ул. Комарова	13:23:1113252:124
Местоположение установлено относительно ориентира, расположенного в границах участка. Почтовый адрес ориентира: Республика Мордовия, г. Саранск, ул. Комарова	13:23:1113252:128
Местоположение установлено относительно ориентира, расположенного в границах участка. Почтовый адрес ориентира: Республика Мордовия, г. Саранск, ул. Комарова, 25, ПКГО «Комарово»	13:23:1113252:134
Местоположение установлено относительно ориентира, расположенного в границах участка. Почтовый адрес ориентира: Республика Мордовия, г. Саранск, ул. Комарова, ПКГО «Комарово»	13:23:1113252:136
Местоположение установлено относительно ориентира, расположенного в границах участка. Почтовый адрес ориентира: Республика Мордовия, г. Саранск, ул. Комарова	13:23:1113252:1777
Местоположение установлено относительно ориентира, расположенного в границах участка. Почтовый адрес ориентира: Республика Мордовия, г. Саранск, ул. Комарова	13:23:1113252:1778
Местоположение установлено относительно ориентира, расположенного в границах участка. Почтовый адрес ориентира: Республика Мордовия, г. Саранск, ул. Комарова	13:23:1113252:1822
Местоположение установлено относительно ориентира, расположенного в границах участка. Почтовый адрес ориентира: Республика Мордовия, г.о. Саранск, р.п. Николаевка	13:23:1113252:1939
Местоположение установлено относительно ориентира,	13:23:1113252:196
Адрес или иное описание местоположения земельного участка	Кадастровый

	номер земельного участка
расположенного в границах участка. Почтовый адрес ориентира: Республика Мордовия, г. Саранск, ул. Комарова	
Местоположение установлено относительно ориентира, расположенного в границах участка. Почтовый адрес ориентира: Республика Мордовия, г. Саранск, ул. Комарова	13:23:1113252:197
Республика Мордовия, г. Саранск, ул. Комарова	13:23:1113252:2517
Республика Мордовия, г. Саранск, ул. Комарова	13:23:1113252:2537
Республика Мордовия, г. Саранск, ул. Комарова	13:23:1113252:2573
Местоположение установлено относительно ориентира, расположенного в границах участка. Почтовый адрес ориентира: Республика Мордовия, г. Саранск, ул. Комарова	13:23:1113252:329
Местоположение установлено относительно ориентира, расположенного в границах участка. Почтовый адрес ориентира: Республика Мордовия, г. Саранск, ул. Осипенко, дом 99 «а»	13:23:1113255:18
Республика Мордовия, г. Саранск, ул. Комарова, ПКГО «Юг», бокс гаража № 1	13:23:1113255:180
Республика Мордовия, г. Саранск, ул. Комарова	13:23:1113255:186
Республика Мордовия, г. Саранск, ул. Комарова, ПКГО «Шина», бокс гаража № 1 Е	13:23:1113255:196
Республика Мордовия, город Саранск, ул. Комарова	13:23:1113255:197
Республика Мордовия, город Саранск, ул. Комарова	13:23:1113255:198
Республика Мордовия, город Саранск, ул. Комарова	13:23:1113255:202
Республика Мордовия, город Саранск, ул. Комарова	13:23:1113255:204
Республика Мордовия, г. Саранск, ул. Комарова	13:23:1113255:205
Республика Мордовия, г. Саранск, ул. Комарова	13:23:1113255:208
Республика Мордовия, г. Саранск, ул. Комарова	13:23:1113255:209
Республика Мордовия, Саранск город, Комарова улица	13:23:1113255:212
Республика Мордовия, город Саранск, улица Комарова	13:23:1113255:238,
Республика Мордовия, город Саранск, улица Комарова	13:23:1113255:239,
Местоположение установлено относительно ориентира, расположенного в границах участка. Почтовый адрес ориентира: Республика Мордовия, город Саранск, рабочий поселок Николаевка, улица Ленина, дом 4	13:23:1113255:24
Республика Мордовия, город Саранск, ул. Комарова	13:23:1113255:279
Республика Мордовия, г. Саранск, ул. Комарова, ПКГО «Шина», бокс гаража № 128	13:23:1113255:281
Республика Мордовия, г. Саранск, ул. Комарова, ПКГО «Шина», бокс гаража № 131 А	13:23:1113255:286
Республика Мордовия, г. Саранск, ул. Комарова	13:23:1113255:288
Местоположение установлено относительно ориентира, расположенного в границах участка. Почтовый адрес ориентира: Республика Мордовия, г. Саранск, р.п. Николаевка, ул. Ленина, дом 2	13:23:1113255:30
Местоположение установлено относительно ориентира, расположенного в границах участка. Почтовый адрес ориентира: Республика Мордовия, г.о. Саранск, р.п. Николаевка	13:23:1113255:50
Местоположение установлено относительно ориентира, расположенного в границах участка. Почтовый адрес ориентира:	13:23:1113255:55
Адрес или иное описание местоположения земельного участка	Кадастровый

	номер земельного участка
Республика Мордовия, г. Саранск	
Местоположение установлено относительно ориентира, расположенного в границах участка. Почтовый адрес ориентира: Республика Мордовия, г. Саранск	13:23:1113255:58
Местоположение установлено относительно ориентира, расположенного в границах участка. Почтовый адрес ориентира: Республика Мордовия, г. Саранск	13:23:1113255:61
Местоположение установлено относительно ориентира, расположенного в границах участка. Почтовый адрес ориентира: Республика Мордовия, г. Саранск	13:23:1113264:100
Местоположение установлено относительно ориентира, расположенного в границах участка. Почтовый адрес ориентира: Республика Мордовия, г. Саранск	13:23:1113264:101
Местоположение установлено относительно ориентира, расположенного в границах участка. Почтовый адрес ориентира: Республика Мордовия, г. Саранск, южнее ОАО «Керамик»	13:23:1113264:19
Местоположение установлено относительно ориентира, расположенного в границах участка. Почтовый адрес ориентира: Республика Мордовия, г. Саранск, ул. Осипенко, д. № 8 Б	13:23:1113264:29
Местоположение установлено относительно ориентира, расположенного в границах участка. Ориентир (участок № 12). Почтовый адрес ориентира: Республика Мордовия, г. Саранск, рп. Николаевка, ул. Железнодорожная, уч.12	13:23:1113264:39
Местоположение установлено относительно ориентира, расположенного в границах участка. Почтовый адрес ориентира: Республика Мордовия, г. Саранск, р.п. Николаевка, ул. Железнодорожная, участок 13	13:23:1113264:40
Местоположение установлено относительно ориентира, расположенного в границах участка. Почтовый адрес ориентира: Республика Мордовия, г. Саранск, рп. Николаевка, ул. Ленина, д. 1	13:23:1114271:100
Местоположение установлено относительно ориентира, расположенного в границах участка. Почтовый адрес ориентира: Республика Мордовия, в административных границах г. Саранска	13:23:1117002:1
Республика Мордовия, г.о. Саранск, п Пушкино, ул. Чкалова	13:23:1203002:1112
Республика Мордовия, г.о. Саранск, восточнее п. Пушкино	13:23:1212001:891
Республика Мордовия, г.о. Саранск	13:23:1212001:897
Республика Мордовия, городской округ Саранск	13:23:1212001:898
Республика Мордовия, г.о. Саранск	13:23:1212001:899
Республика Мордовия, г.о. Саранск	13:23:1212001:900
Республика Мордовия, г.о. Саранск	13:23:1212001:903
Республика Мордовия, г.о. Саранск	13:23:1212001:908
Российская Федерация, г.о. Саранск, севернее п. Пушкино	13:23:1212001:995
Республика Мордовия, г. Саранск	13:23:1218001:504
Республика Мордовия, г. Саранск	13:23:1218001:525
Республика Мордовия, г. Саранск, ул. Комарова	13:23:1113252:2577
Республика Мордовия, г. Саранск, ул. Комарова	13:23:1113252:2579