



362021, РСО - Алания, г. Владикавказ, ул. Иристонская, 25, тел.: (867-2) 51-35-15, факс: (867-2) 24-00-98, E-mail: info@mpr.alania.gov.ru

ПРИКАЗ

№ 356

Об утверждении местоположения
береговой линии (границы водного объекта)

10.10.2024
Администрация Главы РСО-Алания и
Правительства РСО-Алания
ЗАРЕГИСТРИРОВАНО

14.10.2024г.

№ 0291-24-1

В соответствии с постановлением Правительства Российской Федерации от 29 апреля 2016 года № 377 «Об утверждении Правил определения местоположения береговой линии (границы водного объекта), случаев и периодичности ее определения»,

ПРИКАЗЫВАЮ:

1. Утвердить местоположение береговой линии (границы водного объекта) р.Дур-Дур (Большой Дур-Дур) РСО-Алания, согласно перечню координат характерных точек береговой линии (приложение к настоящему приказу).
2. Определить, что ограничения хозяйственной или иной деятельности в границах местоположения береговой линии (границы водного объекта) установлены статьей 65 Водного кодекса Российской Федерации.
3. Отделу информационно-технического обеспечения и делопроизводства обеспечить опубликование настоящего приказа на Официальном интернет-портале правовой информации в порядке, предусмотренном Указом Главы Республики Северная Осетия-Алания от 28.12.2022 № 453 «Об утверждении Правил государственной регистрации нормативных правовых актов органов исполнительной власти Республики Северная Осетия-Алания».
4. Настоящий приказ вступает в силу со дня его официального опубликования.

Министр

В.3.Базаев

ГРАФИЧЕСКОЕ ОПИСАНИЕ
береговой линии
река Дур-Дур (Большой Дур-Дур)

Приложение
к приказу Минприроды
РСО-Алания
"10" 10 2024г. № 356.

(наименование объекта, местоположение границ которого описано (далее - объект))

Раздел 1

Сведения об объекте		
№ п/п	Характеристики объекта	Описание характеристик
1	2	3
1	Местоположение объекта	Республика Северная Осетия-Алания
2	Протяженность (м)	Левый берег – 45803 Правый берег - 46210
3	Иные характеристики объекта	Код водного объекта 07020000312108200003748 Тип водного объекта Река Название Дур-Дур (Большой Дур-Дур) Местоположение 4,5 км по лв. берегу р. Белая Впадает в река Белая (Урс-Дон, Савер-Дон, Белая) в 4,5 км от устья Бассейновый округ Западно-Каспийский бассейновый округ (7) Речной бассейн Реки бассейна Каспийского моря междуречья Терека и Волги (2) Речной подбассейн нет (0) Водохозяйственный участок Терек от впадения р. Урсдон до впадения р. Урух (3) Длина водотока 43 км Водосборная площадь 387 км² Код по гидрологической изученности 108200374 Номер тома по ГИ 8 Выпуск по ГИ 2

Перечень координат характерных точек береговой линии

Раздел 2

Приложение
к приказу Минприроды
РСО-Алания
от " " 2024г. №

Сведения о местоположении границ объекта					
1. Система координат МСК-15, зона I					
2. Сведения о характерных точках границ объекта					
Обозначение характерных точек границ	Координаты, м		Метод определения координат характерной точки	Средняя квадратическая погрешность положения характерной точки (Mt), м	Описание обозначения точки на местности (при наличии)
	X	Y			
1	2	3	4	5	6
Левый берег					
1	64 431,20	278 348,97	Картометрический метод	5,00	Нет закрепления
2	64 431,46	278 367,93		5,00	
3	64 436,21	278 384,76		5,00	
4	64 440,69	278 416,83		5,00	
5	64 462,32	278 465,14		5,00	
6	64 462,42	278 480,35		5,00	
7	64 457,77	278 488,10		5,00	
8	64 460,15	278 519,89		5,00	
9	64 463,26	278 538,69		5,00	
10	64 474,27	278 566,94		5,00	
11	64 482,06	278 576,04		5,00	
12	64 484,26	278 599,50		5,00	
13	64 491,86	278 626,18		5,00	
14	64 495,81	278 632,12		5,00	
15	64 519,65	278 647,35		5,00	
16	64 533,39	278 660,56		5,00	
17	64 539,88	278 679,31		5,00	
18	64 537,53	278 696,06		5,00	
19	64 531,52	278 706,26		5,00	
20	64 519,32	278 752,54		5,00	
21	64 529,58	278 798,91		5,00	
22	64 525,60	278 829,65		5,00	
23	64 535,52	278 846,86		5,00	
24	64 557,61	278 885,16		5,00	
25	64 556,15	278 912,34		5,00	
26	64 562,06	278 922,27		5,00	
27	64 562,04	278 941,74		5,00	
28	64 552,91	278 979,13		5,00	
29	64 552,91	279 000,79		5,00	
30	64 556,19	279 030,59		5,00	
31	64 568,68	279 069,88		5,00	
32	64 546,71	279 107,98		5,00	
33	64 532,87	279 117,19		5,00	
34	64 508,88	279 184,70		5,00	
35	64 504,79	279 219,45		5,00	
36	64 511,02	279 251,63		5,00	
37	64 524,24	279 292,15		5,00	
38	64 518,82	279 331,66		5,00	
39	64 528,04	279 347,35		5,00	
40	64 566,29	279 380,40		5,00	
41	64 578,03	279 422,93		5,00	
42	64 616,79	279 473,61		5,00	
43	64 629,56	279 512,43		5,00	
44	64 648,27	279 524,91		5,00	
45	64 680,47	279 525,98		5,00	
46	64 738,66	279 534,00		5,00	

Раздел 2

Сведения о местоположении границ объекта					
1	2	3	4	5	6
47	64 750,46	279 561,25	Картометрический метод	5,00	Нет закрепления
48	64 758,05	279 595,53		5,00	
49	64 773,80	279 609,96		5,00	
50	64 789,28	279 604,95		5,00	
51	64 822,65	279 609,41		5,00	
52	64 841,41	279 639,71		5,00	
53	64 842,88	279 661,65		5,00	
54	64 851,13	279 671,09		5,00	
55	64 874,19	279 672,52		5,00	
56	64 949,75	279 707,26		5,00	
57	64 954,15	279 713,92		5,00	
58	64 901,41	279 812,33		5,00	
59	64 922,39	279 856,25		5,00	
60	64 925,58	279 872,38		5,00	
61	64 940,13	279 892,22		5,00	
62	64 945,01	279 914,95		5,00	
63	64 943,20	279 995,21		5,00	
64	64 930,95	280 018,16		5,00	
65	64 927,23	280 034,78		5,00	
66	64 930,89	280 046,23		5,00	
67	64 950,92	280 073,22		5,00	
68	64 956,64	280 092,42		5,00	
69	64 950,76	280 107,17		5,00	
70	64 933,84	280 124,71		5,00	
71	64 929,02	280 151,84		5,00	
72	64 934,40	280 188,63		5,00	
73	64 921,84	280 212,75		5,00	
74	64 924,73	280 232,51		5,00	
75	64 944,17	280 263,15		5,00	
76	64 948,83	280 283,32		5,00	
77	64 935,90	280 311,58		5,00	
78	64 933,57	280 327,84		5,00	
79	64 947,30	280 353,99		5,00	
80	64 948,91	280 367,88		5,00	
81	64 928,54	280 396,05		5,00	
82	64 916,15	280 429,92		5,00	
83	64 922,49	280 442,16		5,00	
84	64 941,66	280 461,61		5,00	
85	64 947,73	280 476,86		5,00	
86	64 947,78	280 495,11		5,00	
87	64 945,12	280 500,31		5,00	
88	64 927,53	280 508,81		5,00	
89	64 886,54	280 542,28		5,00	
90	64 881,64	280 549,41		5,00	
91	64 869,50	280 600,13		5,00	
92	64 871,64	280 625,44		5,00	
93	64 868,31	280 657,07		5,00	
94	64 882,96	280 691,21		5,00	
95	64 886,65	280 711,52		5,00	
96	64 876,39	280 733,63		5,00	
97	64 874,53	280 746,19		5,00	
98	64 883,22	280 788,71		5,00	
99	64 877,47	280 818,53		5,00	
100	64 860,22	280 836,92		5,00	
101	64 836,42	280 846,40		5,00	

Раздел 2

Сведения о местоположении границ объекта					
1	2	3	4	5	6
102	64 830,47	280 856,19	Картометрический метод	5,00	Нет закрепления
103	64 852,42	280 893,09		5,00	
104	64 855,11	280 909,22		5,00	
105	64 851,24	280 927,33		5,00	
106	64 832,49	280 950,74		5,00	
107	64 815,15	280 967,84		5,00	
108	64 797,81	281 024,99		5,00	
109	64 775,09	281 042,45		5,00	
110	64 754,83	281 051,05		5,00	
111	64 741,39	281 067,73		5,00	
112	64 739,60	281 113,67		5,00	
113	64 729,35	281 136,59		5,00	
114	64 712,45	281 151,60		5,00	
115	64 711,49	281 156,14		5,00	
116	64 734,45	281 195,08		5,00	
117	64 735,42	281 213,42		5,00	
118	64 726,87	281 227,73		5,00	
119	64 708,98	281 247,47		5,00	
120	64 676,66	281 319,28		5,00	
121	64 656,79	281 343,34		5,00	
122	64 654,53	281 359,43		5,00	
123	64 647,03	281 371,81		5,00	
124	64 608,63	281 401,10		5,00	
125	64 600,60	281 423,31		5,00	
126	64 596,27	281 449,45		5,00	
127	64 574,19	281 501,78		5,00	
128	64 567,83	281 535,46		5,00	
129	64 537,92	281 601,04		5,00	
130	64 520,02	281 623,13		5,00	
131	64 443,22	281 665,35		5,00	
132	64 416,99	281 686,48		5,00	
133	64 385,83	281 694,54		5,00	
134	64 377,25	281 700,26		5,00	
135	64 375,63	281 728,83		5,00	
136	64 368,73	281 753,96		5,00	
137	64 355,20	281 775,02		5,00	
138	64 337,59	281 791,42		5,00	
139	64 334,02	281 810,43		5,00	
140	64 334,69	281 844,54		5,00	
141	64 344,73	281 892,34		5,00	
142	64 372,92	281 904,50		5,00	
143	64 394,84	281 926,70		5,00	
144	64 404,23	281 946,62		5,00	
145	64 412,48	281 974,51		5,00	
146	64 414,51	281 986,45		5,00	
147	64 416,52	282 021,80		5,00	
148	64 432,12	282 047,37		5,00	
149	64 453,51	282 093,51		5,00	
150	64 452,59	282 118,07		5,00	
151	64 430,76	282 191,95		5,00	
152	64 431,70	282 209,30		5,00	
153	64 434,06	282 221,82		5,00	
154	64 434,06	282 246,14		5,00	
155	64 426,48	282 265,14		5,00	
156	64 416,74	282 278,87		5,00	

Раздел 2

Сведения о местоположении границ объекта					
1	2	3	4	5	6
157	64 380,52	282 300,11	Картометрический метод	5,00	Нет закрепления
158	64 351,86	282 321,43		5,00	
159	64 342,47	282 333,95		5,00	
160	64 346,53	282 346,02		5,00	
161	64 387,15	282 374,65		5,00	
162	64 398,54	282 386,89		5,00	
163	64 401,67	282 401,69		5,00	
164	64 397,40	282 439,25		5,00	
165	64 402,52	282 458,04		5,00	
166	64 418,17	282 469,70		5,00	
167	64 433,83	282 491,62		5,00	
168	64 440,37	282 510,69		5,00	
169	64 443,50	282 540,85		5,00	
170	64 458,30	282 564,19		5,00	
171	64 466,27	282 585,82		5,00	
172	64 476,79	282 627,75		5,00	
173	64 506,58	282 669,92		5,00	
174	64 547,66	282 702,50		5,00	
175	64 544,05	282 740,11		5,00	
176	64 546,81	282 755,15		5,00	
177	64 559,05	282 766,53		5,00	
178	64 573,41	282 767,83		5,00	
179	64 581,29	282 762,69		5,00	
180	64 587,11	282 762,09		5,00	
181	64 611,77	282 769,82		5,00	
182	64 624,08	282 772,67		5,00	
183	64 635,89	282 779,63		5,00	
184	64 647,84	282 790,44		5,00	
185	64 662,64	282 814,91		5,00	
186	64 672,31	282 844,80		5,00	
187	64 672,60	282 871,26		5,00	
188	64 670,04	282 896,02		5,00	
189	64 664,74	282 908,29		5,00	
190	64 645,28	282 937,16		5,00	
191	64 637,02	282 955,79		5,00	
192	64 638,73	282 985,67		5,00	
193	64 649,42	283 004,35		5,00	
194	64 676,06	283 011,14		5,00	
195	64 695,37	283 014,27		5,00	
196	64 705,04	283 018,03		5,00	
197	64 738,80	283 017,73		5,00	
198	64 757,30	283 019,50		5,00	
199	64 765,48	283 025,55		5,00	
200	64 770,10	283 040,49		5,00	
201	64 768,68	283 053,66		5,00	
202	64 760,85	283 074,64		5,00	
203	64 757,65	283 094,21		5,00	
204	64 755,52	283 123,38		5,00	
205	64 761,21	283 132,99		5,00	
206	64 771,88	283 142,59		5,00	
207	64 787,89	283 148,99		5,00	
208	64 798,92	283 150,77		5,00	
209	64 804,61	283 159,67		5,00	
210	64 804,97	283 171,05		5,00	
211	64 811,37	283 191,68		5,00	

Раздел 2

Сведения о местоположении границ объекта					
1	2	3	4	5	6
212	64 810,30	283 206,27	Картометрический метод	5,00	Нет закрепления
213	64 804,25	283 219,43		5,00	
214	64 798,56	283 245,40		5,00	
215	64 801,41	283 279,55		5,00	
216	64 792,16	283 334,69		5,00	
217	64 790,38	283 373,82		5,00	
218	64 808,17	283 432,88		5,00	
219	64 827,73	283 480,19		5,00	
220	64 832,00	283 494,42		5,00	
221	64 830,93	283 506,51		5,00	
222	64 835,91	283 546,00		5,00	
223	64 825,95	283 583,00		5,00	
224	64 825,60	283 605,41		5,00	
225	64 826,67	283 632,45		5,00	
226	64 833,07	283 644,54		5,00	
227	64 834,14	283 655,57		5,00	
228	64 830,93	283 661,26		5,00	
229	64 828,09	283 672,64		5,00	
230	64 827,02	283 693,28		5,00	
231	64 823,11	283 707,86		5,00	
232	64 822,75	283 719,60		5,00	
233	64 825,60	283 732,76		5,00	
234	64 830,58	283 743,08		5,00	
235	64 832,71	283 764,43		5,00	
236	64 833,42	283 775,81		5,00	
237	64 828,44	283 793,60		5,00	
238	64 839,47	283 800,71		5,00	
239	64 848,01	283 837,71		5,00	
240	64 848,01	283 850,87		5,00	
241	64 841,61	283 857,27		5,00	
242	64 836,98	283 871,15		5,00	
243	64 834,14	283 887,51		5,00	
244	64 836,63	283 905,65		5,00	
245	64 844,81	283 918,11		5,00	
246	64 857,26	283 954,04		5,00	
247	64 860,82	283 969,33		5,00	
248	64 869,00	283 978,23		5,00	
249	64 883,94	283 977,16		5,00	
250	64 896,03	283 982,85		5,00	
251	64 912,04	284 003,13		5,00	
252	64 925,92	284 016,65		5,00	
253	64 935,52	284 045,10		5,00	
254	64 953,66	284 064,31		5,00	
255	64 989,95	284 097,04		5,00	
256	65 004,54	284 103,09		5,00	
257	65 028,01	284 109,49		5,00	
258	65 036,20	284 115,54		5,00	
259	65 039,75	284 125,15		5,00	
260	65 042,11	284 144,03		5,00	
261	65 048,29	284 155,74		5,00	
262	65 071,77	284 187,40		5,00	
263	65 079,60	284 200,92		5,00	
264	65 088,85	284 211,59		5,00	
265	65 097,38	284 215,50		5,00	
266	65 104,50	284 221,91		5,00	

Раздел 2

Сведения о местоположении границ объекта					
1	2	3	4	5	6
267	65 116,95	284 237,56	Картометрический метод	5,00	Нет закрепления
268	65 119,44	284 243,96		5,00	
269	65 137,94	284 263,89		5,00	
270	65 153,59	284 269,58		5,00	
271	65 163,20	284 277,76		5,00	
272	65 172,09	284 279,89		5,00	
273	65 191,66	284 276,69		5,00	
274	65 194,86	284 271,00		5,00	
275	65 212,64	284 270,64		5,00	
276	65 242,17	284 277,05		5,00	
277	65 270,27	284 286,30		5,00	
278	65 291,97	284 284,16		5,00	
279	65 308,69	284 278,47		5,00	
280	65 316,52	284 268,87		5,00	
281	65 333,95	284 252,86		5,00	
282	65 364,55	284 240,05		5,00	
283	65 376,64	284 242,90		5,00	
284	65 399,05	284 253,21		5,00	
285	65 414,35	284 246,45		5,00	
286	65 428,22	284 244,68		5,00	
287	65 454,19	284 251,08		5,00	
288	65 469,49	284 253,21		5,00	
289	65 489,41	284 251,79		5,00	
290	65 514,31	284 243,25		5,00	
291	65 537,79	284 253,57		5,00	
292	65 571,23	284 253,57		5,00	
293	65 584,04	284 255,35		5,00	
294	65 600,76	284 263,89		5,00	
295	65 635,26	284 287,01		5,00	
296	65 682,22	284 311,55		5,00	
297	65 699,65	284 317,96		5,00	
298	65 745,19	284 316,18		5,00	
299	65 761,20	284 306,57		5,00	
300	65 777,56	284 289,09		5,00	
301	65 834,83	284 276,69		5,00	
302	65 850,13	284 276,34		5,00	
303	65 878,95	284 286,30		5,00	
304	65 891,04	284 284,52		5,00	
305	65 914,52	284 285,94		5,00	
306	65 973,00	284 264,67		5,00	
307	66 025,51	284 241,83		5,00	
308	66 048,99	284 235,43		5,00	
309	66 059,31	284 235,43		5,00	
310	66 085,28	284 242,19		5,00	
311	66 102,00	284 234,71		5,00	
312	66 116,39	284 217,67		5,00	
313	66 121,92	284 196,29		5,00	
314	66 129,39	284 187,76		5,00	
315	66 133,66	284 175,66		5,00	
316	66 141,84	284 163,57		5,00	
317	66 158,91	284 154,32		5,00	
318	66 185,24	284 146,14		5,00	
319	66 194,84	284 145,78		5,00	
320	66 206,94	284 154,67		5,00	
321	66 257,81	284 170,68		5,00	

Раздел 2

Сведения о местоположении границ объекта					
1	2	3	4	5	6
322	66 268,84	284 171,75	Картометрический метод	5,00	Нет закрепления
323	66 281,64	284 162,85		5,00	
324	66 290,54	284 160,36		5,00	
325	66 339,27	284 173,88		5,00	
326	66 350,66	284 191,31		5,00	
327	66 383,39	284 203,77		5,00	
328	66 413,98	284 224,40		5,00	
329	66 429,99	284 227,24		5,00	
330	66 445,64	284 224,40		5,00	
331	66 459,87	284 215,86		5,00	
332	66 468,76	284 213,37		5,00	
333	66 482,99	284 211,59		5,00	
334	66 498,29	284 213,37		5,00	
335	66 506,12	284 217,64		5,00	
336	66 510,74	284 229,38		5,00	
337	66 523,90	284 237,56		5,00	
338	66 521,77	284 250,37		5,00	
339	66 526,04	284 257,84		5,00	
340	66 538,84	284 261,75		5,00	
341	66 549,52	284 257,13		5,00	
342	66 558,77	284 243,96		5,00	
343	66 572,28	284 238,27		5,00	
344	66 596,12	284 239,69		5,00	
345	66 609,99	284 236,49		5,00	
346	66 617,46	284 226,18		5,00	
347	66 619,60	284 217,64		5,00	
348	66 624,93	284 210,52		5,00	
349	66 638,10	284 207,68		5,00	
350	66 647,70	284 188,11		5,00	
351	66 656,59	284 182,06		5,00	
352	66 663,71	284 164,63		5,00	
353	66 671,54	284 156,10		5,00	
354	66 688,97	284 142,58		5,00	
355	66 712,80	284 139,73		5,00	
356	66 729,17	284 132,62		5,00	
357	66 785,02	284 137,95		5,00	
358	66 799,96	284 143,29		5,00	
359	66 818,46	284 145,78		5,00	
360	66 853,68	284 147,20		5,00	
361	66 870,75	284 157,87		5,00	
362	66 879,29	284 168,90		5,00	
363	66 888,18	284 185,27		5,00	
364	66 889,60	284 197,36		5,00	
365	66 904,55	284 230,80		5,00	
366	66 915,57	284 247,88		5,00	
367	66 934,78	284 266,38		5,00	
368	66 986,37	284 280,96		5,00	
369	67 013,05	284 282,74		5,00	
370	67 035,81	284 272,07		5,00	
371	67 066,41	284 262,11		5,00	
372	67 082,42	284 265,66		5,00	
373	67 100,91	284 277,40		5,00	
374	67 133,64	284 259,26		5,00	
375	67 144,32	284 258,19		5,00	
376	67 190,21	284 265,31		5,00	

Раздел 2

Сведения о местоположении границ объекта					
1	2	3	4	5	6
377	67 211,91	284 270,29	Картометрический метод	5,00	Нет закрепления
378	67 247,84	284 282,74		5,00	
379	67 273,45	284 288,08		5,00	
380	67 322,90	284 295,19		5,00	
381	67 339,97	284 294,12		5,00	
382	67 379,46	284 266,38		5,00	
383	67 425,35	284 249,30		5,00	
384	67 455,59	284 241,12		5,00	
385	67 494,01	284 238,27		5,00	
386	67 513,93	284 244,32		5,00	
387	67 530,65	284 254,99		5,00	
388	67 545,23	284 272,42		5,00	
389	67 568,00	284 290,57		5,00	
390	67 574,05	284 304,44		5,00	
391	67 602,15	284 340,01		5,00	
392	67 616,38	284 344,99		5,00	
393	67 633,81	284 369,54		5,00	
394	67 651,60	284 379,86		5,00	
395	67 678,64	284 389,82		5,00	
396	67 705,32	284 392,31		5,00	
397	67 736,27	284 400,49		5,00	
398	67 748,36	284 409,03		5,00	
399	67 775,75	284 415,79		5,00	
400	67 826,98	284 419,34		5,00	
401	67 854,02	284 417,21		5,00	
402	67 875,72	284 418,99		5,00	
403	67 914,49	284 438,55		5,00	
404	67 946,87	284 460,61		5,00	
405	67 973,55	284 465,23		5,00	
406	67 990,27	284 472,35		5,00	
407	67 999,87	284 486,58		5,00	
408	68 021,57	284 502,23		5,00	
409	68 033,58	284 545,16		5,00	
410	68 041,36	284 560,17		5,00	
411	68 065,27	284 571,29		5,00	
412	68 121,96	284 641,88		5,00	
413	68 149,20	284 665,78		5,00	
414	68 172,54	284 682,45		5,00	
415	68 182,55	284 694,13		5,00	
416	68 194,22	284 714,69		5,00	
417	68 222,01	284 754,71		5,00	
418	68 240,91	284 760,27		5,00	
419	68 271,48	284 764,72		5,00	
420	68 298,16	284 778,06		5,00	
421	68 333,18	284 790,29		5,00	
422	68 343,19	284 812,41		5,00	
423	68 347,63	284 838,20		5,00	
424	68 359,20	284 855,10		5,00	
425	68 374,76	284 872,00		5,00	
426	68 407,67	284 891,56		5,00	
427	68 440,77	284 903,91		5,00	
428	68 468,14	284 936,92		5,00	
429	68 477,04	284 952,04		5,00	
430	68 481,48	284 964,05		5,00	
431	68 498,38	284 974,72		5,00	

Раздел 2

Сведения о местоположении границ объекта					
1	2	3	4	5	6
432	68 518,83	284 976,94	Картометрический метод	5,00	Нет закрепления
433	68 540,18	284 984,94		5,00	
434	68 580,64	285 007,18		5,00	
435	68 586,43	285 015,18		5,00	
436	68 623,78	285 048,98		5,00	
437	68 642,53	285 074,36		5,00	
439	68 657,81	285 091,21		5,00	
440	68 675,57	285 096,45		5,00	
441	68 690,92	285 108,12		5,00	
442	68 713,16	285 125,02		5,00	
443	68 744,29	285 162,82		5,00	
444	68 781,64	285 190,39		5,00	
445	68 791,42	285 209,06		5,00	
446	68 793,64	285 225,07		5,00	
447	68 805,65	285 237,08		5,00	
448	68 826,99	285 256,64		5,00	
449	68 854,56	285 278,43		5,00	
450	68 875,02	285 286,88		5,00	
451	68 885,25	285 294,44		5,00	
452	68 892,81	285 308,67		5,00	
453	68 895,47	285 318,90		5,00	
454	68 895,47	285 326,01		5,00	
455	68 905,70	285 348,69		5,00	
456	68 913,26	285 375,37		5,00	
457	68 911,48	285 411,39		5,00	
458	68 884,36	285 448,74		5,00	
459	68 879,02	285 474,98		5,00	
460	68 884,36	285 488,76		5,00	
461	68 891,03	285 497,66		5,00	
462	68 903,48	285 510,11		5,00	
463	68 926,60	285 538,12		5,00	
464	68 932,38	285 576,81		5,00	
465	68 938,61	285 597,26		5,00	
466	68 956,40	285 635,06		5,00	
467	68 960,81	285 644,44		5,00	
468	68 960,81	285 653,53		5,00	
469	68 960,81	285 666,66		5,00	
470	68 976,37	285 686,52		5,00	
471	68 982,05	285 705,03		5,00	
472	69 011,20	285 723,89		5,00	
473	69 029,19	285 726,56		5,00	
474	69 078,24	285 756,46		5,00	
475	69 085,80	285 769,35		5,00	
476	69 108,03	285 920,54		5,00	
477	69 129,37	286 044,61		5,00	
478	69 138,27	286 067,29		5,00	
479	69 167,62	286 126,87		5,00	
480	69 174,73	286 143,77		5,00	
481	69 180,07	286 164,22		5,00	
482	69 202,30	286 208,69		5,00	
483	69 211,64	286 222,48		5,00	
484	69 262,33	286 337,20		5,00	
485	69 268,56	286 365,22		5,00	
486	69 283,23	286 389,23		5,00	
487	69 324,83	286 495,18		5,00	

Раздел 2

Сведения о местоположении границ объекта					
1	2	3	4	5	6
488	69 343,45	286 521,22	Картометрический метод	5,00	Нет закрепления
489	69 373,99	286 595,70		5,00	
490	69 422,03	286 654,24		5,00	
491	69 437,49	286 706,35		5,00	
492	69 431,06	286 767,97		5,00	
493	69 425,70	286 841,64		5,00	
494	69 430,25	286 886,65		5,00	
495	69 431,59	286 977,74		5,00	
496	69 444,19	287 034,00		5,00	
497	69 440,97	287 079,01		5,00	
498	69 454,84	287 160,32		5,00	
499	69 451,94	287 267,36		5,00	
501	69 462,39	287 327,63		5,00	
502	69 458,10	287 355,76		5,00	
503	69 463,73	287 384,97		5,00	
504	69 482,75	287 408,01		5,00	
505	69 492,66	287 439,62		5,00	
506	69 501,24	287 480,88		5,00	
507	69 487,04	287 516,24		5,00	
508	69 476,52	287 516,66		5,00	
509	69 475,10	287 526,44		5,00	
510	69 480,08	287 548,50		5,00	
511	69 483,99	287 554,19		5,00	
512	69 486,48	287 562,73		5,00	
513	69 487,20	287 590,12		5,00	
514	69 493,64	287 615,49		5,00	
515	69 499,79	287 690,63		5,00	
516	69 498,65	287 734,34		5,00	
517	69 492,19	287 745,66		5,00	
518	69 492,19	287 752,59		5,00	
519	69 497,06	287 761,20		5,00	
520	69 500,93	287 826,55		5,00	
521	69 507,57	287 860,05		5,00	
522	69 517,71	287 952,46		5,00	
523	69 525,29	288 050,58		5,00	
524	69 528,48	288 092,24		5,00	
525	69 535,53	288 142,33		5,00	
526	69 540,19	288 201,30		5,00	
527	69 547,30	288 260,71		5,00	
528	69 551,22	288 301,62		5,00	
529	69 550,50	288 314,78		5,00	
530	69 556,60	288 380,97		5,00	
531	69 560,41	288 407,18		5,00	
532	69 562,60	288 422,21		5,00	
533	69 565,44	288 441,78		5,00	
534	69 570,78	288 455,30		5,00	
535	69 577,18	288 488,74		5,00	
536	69 588,55	288 523,30		5,00	
537	69 613,65	288 564,15		5,00	
538	69 636,69	288 590,76		5,00	
539	69 644,78	288 606,40		5,00	
540	69 652,61	288 626,15		5,00	
541	69 666,27	288 690,75		5,00	
542	69 672,53	288 696,44		5,00	
543	69 692,94	288 701,99		5,00	

Раздел 2

Сведения о местоположении границ объекта					
1	2	3	4	5	6
544	69 700,84	288 708,58	Картометрический метод	5,00	Нет закрепления
545	69 707,75	288 722,91		5,00	
546	69 710,93	288 744,42		5,00	
547	69 715,87	288 760,55		5,00	
548	69 718,73	288 775,91		5,00	
549	69 725,75	288 795,77		5,00	
550	69 743,85	288 799,50		5,00	
551	69 765,59	288 800,03		5,00	
552	69 794,76	288 823,51		5,00	
553	69 811,33	288 839,31		5,00	
554	69 820,99	288 852,70		5,00	
555	69 824,83	288 863,56		5,00	
556	69 825,07	288 890,48		5,00	
557	69 823,75	288 902,30		5,00	
558	69 827,70	288 908,97		5,00	
559	69 830,53	288 918,48		5,00	
560	69 860,59	288 940,56		5,00	
561	69 874,02	288 943,07		5,00	
562	69 881,76	288 948,53		5,00	
563	69 892,01	288 959,69		5,00	
564	69 908,17	288 982,68		5,00	
565	69 910,45	288 992,70		5,00	
566	69 916,45	289 007,77		5,00	
567	69 928,19	289 012,16		5,00	
568	69 938,61	289 007,33		5,00	
569	69 953,43	289 002,72		5,00	
570	69 969,23	289 002,50		5,00	
571	69 981,69	289 007,33		5,00	
572	69 993,46	289 017,78		5,00	
573	70 022,34	289 045,69		5,00	
574	70 039,02	289 054,47		5,00	
575	70 071,94	289 053,26		5,00	
576	70 079,51	289 058,86		5,00	
577	70 081,38	289 064,46		5,00	
578	70 081,60	289 073,78		5,00	
579	70 073,92	289 085,53		5,00	
580	70 056,24	289 114,52		5,00	
581	70 046,58	289 138,38		5,00	
582	70 046,04	289 162,42		5,00	
583	70 032,74	289 189,56		5,00	
584	70 022,36	289 201,77		5,00	
585	69 998,87	289 220,70		5,00	
586	69 981,86	289 256,23		5,00	
587	69 986,25	289 265,83		5,00	
588	69 999,83	289 265,83		5,00	
589	70 015,74	289 246,21		5,00	
590	70 026,17	289 230,85		5,00	
591	70 041,53	289 220,56		5,00	
592	70 075,41	289 221,94		5,00	
593	70 092,83	289 230,30		5,00	
594	70 131,51	289 216,72		5,00	
595	70 146,88	289 222,35		5,00	
596	70 152,78	289 229,62		5,00	
597	70 168,00	289 256,47		5,00	
598	70 179,27	289 260,35		5,00	

Раздел 2

Сведения о местоположении границ объекта					
1	2	3	4	5	6
599	70 193,06	289 259,87	Картометрический метод	5,00	Нет закрепления
600	70 205,41	289 260,38		5,00	
601	70 224,12	289 262,18		5,00	
602	70 231,04	289 268,08		5,00	
603	70 238,39	289 276,97		5,00	
604	70 245,07	289 289,72		5,00	
605	70 246,66	289 311,81		5,00	
606	70 250,07	289 317,04		5,00	
607	70 295,15	289 318,64		5,00	
608	70 315,64	289 316,36		5,00	
609	70 349,80	289 321,37		5,00	
610	70 359,81	289 328,20		5,00	
611	70 368,24	289 342,09		5,00	
612	70 371,65	289 358,03		5,00	
613	70 372,34	289 372,14		5,00	
614	70 367,78	289 384,01		5,00	
615	70 361,95	289 390,35		5,00	
616	70 349,95	289 399,95		5,00	
617	70 325,89	289 414,03		5,00	
618	70 317,47	289 420,64		5,00	
619	70 315,64	289 429,06		5,00	
620	70 324,98	289 436,35		5,00	
621	70 348,20	289 446,14		5,00	
622	70 370,87	289 448,30		5,00	
623	70 413,54	289 437,94		5,00	
624	70 434,03	289 436,35		5,00	
625	70 443,60	289 439,31		5,00	
626	70 447,70	289 444,54		5,00	
627	70 435,86	289 485,52		5,00	
628	70 427,23	289 503,38		5,00	
629	70 422,60	289 517,26		5,00	
630	70 416,96	289 532,20		5,00	
631	70 413,32	289 551,32		5,00	
632	70 414,68	289 560,88		5,00	
633	70 419,69	289 565,21		5,00	
634	70 453,84	289 570,67		5,00	
635	70 505,34	289 553,77		5,00	
636	70 559,25	289 557,45		5,00	
637	70 574,32	289 600,32		5,00	
638	70 579,76	289 615,06		5,00	
639	70 584,38	289 626,80		5,00	
640	70 584,03	289 664,15		5,00	
641	70 585,45	289 681,22		5,00	
642	70 589,37	289 690,47		5,00	
643	70 593,28	289 697,59		5,00	
644	70 611,07	289 712,88		5,00	
645	70 617,11	289 723,20		5,00	
646	70 627,07	289 733,52		5,00	
647	70 638,81	289 737,79		5,00	
648	70 648,42	289 737,08		5,00	
649	70 651,98	289 729,25		5,00	
650	70 648,77	289 722,13		5,00	
651	70 657,70	289 701,13		5,00	
652	70 671,93	289 684,33		5,00	
653	70 695,42	289 676,62		5,00	

Раздел 2

Сведения о местоположении границ объекта					
1	2	3	4	5	6
654	70 705,02	289 680,73	Картометрический метод	5,00	Нет закрепления
655	70 709,96	289 693,32		5,00	
656	70 733,44	289 725,69		5,00	
657	70 768,88	289 760,41		5,00	
658	70 804,24	289 793,09		5,00	
659	70 835,05	289 805,95		5,00	
660	70 869,33	289 806,80		5,00	
661	70 869,69	289 771,23		5,00	
662	70 865,42	289 715,73		5,00	
663	70 866,13	289 696,52		5,00	
664	70 870,40	289 680,16		5,00	
665	70 875,38	289 673,04		5,00	
666	70 887,48	289 667,35		5,00	
667	70 902,77	289 667,35		5,00	
668	70 916,29	289 673,75		5,00	
669	70 926,61	289 685,14		5,00	
670	70 935,50	289 717,51		5,00	
671	70 966,86	289 738,97		5,00	
672	70 988,03	289 749,15		5,00	
673	71 005,58	289 762,33		5,00	
674	71 037,24	289 780,12		5,00	
675	71 052,18	289 785,46		5,00	
676	71 073,88	289 791,86		5,00	
677	71 094,16	289 793,64		5,00	
678	71 116,57	289 798,97		5,00	
679	71 171,01	289 822,56		5,00	
680	71 191,64	289 835,42		5,00	
681	71 214,05	289 852,33		5,00	
682	71 226,13	289 865,86		5,00	
683	71 233,97	289 873,32		5,00	
684	71 241,08	289 882,22		5,00	
685	71 267,85	289 899,68		5,00	
686	71 283,10	289 902,86		5,00	
687	71 296,96	289 899,44		5,00	
688	71 309,32	289 892,84		5,00	
689	71 330,00	289 884,65		5,00	
690	71 363,02	289 866,89		5,00	
691	71 372,16	289 862,23		5,00	
692	71 379,86	289 860,97		5,00	
693	71 387,38	289 864,62		5,00	
694	71 398,76	289 878,28		5,00	
695	71 413,33	289 910,38		5,00	
696	71 431,09	289 932,92		5,00	
697	71 458,87	289 953,86		5,00	
698	71 472,66	289 964,38		5,00	
699	71 483,00	289 970,48		5,00	
700	71 491,65	289 965,47		5,00	
701	71 507,13	289 931,55		5,00	
702	71 518,06	289 925,40		5,00	
703	71 533,77	289 924,49		5,00	
704	71 559,77	289 916,99		5,00	
705	71 586,59	289 919,94		5,00	
706	71 601,62	289 910,15		5,00	
707	71 602,30	289 905,14		5,00	
708	71 596,84	289 893,07		5,00	

Раздел 2

Сведения о местоположении границ объекта					
1	2	3	4	5	6
709	71 582,04	289 873,95	Картометрический метод	5,00	Нет закрепления
710	71 571,11	289 863,48		5,00	
711	71 566,33	289 849,13		5,00	
712	71 566,10	289 837,75		5,00	
713	71 568,61	289 824,32		5,00	
714	71 572,48	289 814,53		5,00	
715	71 577,26	289 806,56		5,00	
716	71 586,36	289 799,05		5,00	
717	71 595,47	289 795,86		5,00	
718	71 629,85	289 801,78		5,00	
719	71 667,87	289 804,05		5,00	
720	71 674,25	289 803,14		5,00	
721	71 679,48	289 800,18		5,00	
722	71 688,13	289 800,64		5,00	
723	71 704,75	289 812,48		5,00	
724	71 721,37	289 816,12		5,00	
725	71 727,13	289 827,60		5,00	
726	71 727,13	289 835,58		5,00	
727	71 727,13	289 847,38		5,00	
728	71 722,22	289 853,46		5,00	
729	71 716,62	289 868,38		5,00	
730	71 719,60	289 890,79		5,00	
731	71 734,58	289 896,26		5,00	
732	71 742,78	289 896,72		5,00	
733	71 750,52	289 892,39		5,00	
734	71 772,15	289 872,81		5,00	
735	71 798,33	289 842,99		5,00	
736	71 813,35	289 828,87		5,00	
737	71 807,66	289 818,17		5,00	
738	71 792,86	289 809,97		5,00	
739	71 781,25	289 790,85		5,00	
740	71 778,07	289 781,51		5,00	
741	71 780,11	289 770,59		5,00	
742	71 789,90	289 765,80		5,00	
743	71 797,87	289 754,19		5,00	
744	71 806,07	289 751,46		5,00	
745	71 834,76	289 760,57		5,00	
746	71 862,76	289 761,93		5,00	
747	71 868,91	289 768,99		5,00	
748	71 875,28	289 782,88		5,00	
749	71 886,21	289 784,93		5,00	
750	71 958,61	289 768,99		5,00	
751	71 958,84	289 756,93		5,00	
752	71 954,97	289 743,26		5,00	
753	71 942,67	289 719,81		5,00	
754	71 935,39	289 713,44		5,00	
755	71 926,96	289 707,52		5,00	
756	71 891,45	289 708,66		5,00	
757	71 873,23	289 704,56		5,00	
758	71 867,77	289 700,01		5,00	
759	71 863,44	289 684,30		5,00	
760	71 854,34	289 673,37		5,00	
761	71 852,29	289 666,31		5,00	
762	71 852,74	289 651,06		5,00	
763	71 849,33	289 640,13		5,00	

Раздел 2

Сведения о местоположении границ объекта					
1	2	3	4	5	6
764	71 853,88	289 630,57	Картометрический метод	5,00	Нет закрепления
765	71 863,22	289 622,83		5,00	
766	71 875,51	289 618,27		5,00	
767	71 898,28	289 616,00		5,00	
768	71 911,25	289 616,68		5,00	
769	71 919,00	289 621,46		5,00	
770	71 939,26	289 654,93		5,00	
771	71 945,18	289 659,48		5,00	
772	71 954,97	289 658,11		5,00	
773	71 960,89	289 652,65		5,00	
774	71 971,36	289 615,31		5,00	
775	71 977,51	289 608,94		5,00	
776	71 986,84	289 606,21		5,00	
777	71 993,90	289 605,98		5,00	
778	72 010,07	289 610,76		5,00	
779	72 035,34	289 609,39		5,00	
780	72 047,95	289 612,12		5,00	
781	72 062,43	289 612,12		5,00	
782	72 080,87	289 619,18		5,00	
783	72 088,85	289 624,15		5,00	
784	72 093,85	289 633,07		5,00	
785	72 097,04	289 638,76		5,00	
786	72 099,09	289 651,28		5,00	
787	72 094,76	289 702,28		5,00	
788	72 095,22	289 714,81		5,00	
789	72 099,77	289 727,33		5,00	
790	72 113,88	289 743,72		5,00	
791	72 123,22	289 750,32		5,00	
792	72 134,83	289 749,18		5,00	
793	72 143,94	289 741,22		5,00	
794	72 153,27	289 725,73		5,00	
795	72 172,17	289 701,83		5,00	
796	72 181,05	289 687,94		5,00	
797	72 215,20	289 685,66		5,00	
798	72 227,27	289 687,71		5,00	
799	72 247,30	289 695,23		5,00	
800	72 263,47	289 697,50		5,00	
801	72 281,24	289 694,21		5,00	
802	72 315,20	289 679,33		5,00	
803	72 339,96	289 658,80		5,00	
804	72 330,63	289 642,63		5,00	
805	72 325,39	289 629,88		5,00	
806	72 322,89	289 615,08		5,00	
807	72 322,43	289 595,28		5,00	
808	72 315,38	289 569,32		5,00	
809	72 318,56	289 553,38		5,00	
810	72 324,48	289 538,81		5,00	
811	72 331,54	289 524,93		5,00	
812	72 348,16	289 511,27		5,00	
813	72 360,23	289 504,43		5,00	
814	72 380,49	289 499,65		5,00	
815	72 413,73	289 499,20		5,00	
816	72 425,80	289 505,35		5,00	
817	72 449,70	289 531,07		5,00	
818	72 456,53	289 547,47		5,00	

Раздел 2

Сведения о местоположении границ объекта					
1	2	3	4	5	6
819	72 465,19	289 578,88	Картометрический метод	5,00	Нет закрепления
820	72 468,37	289 601,20		5,00	
821	72 472,47	289 614,40		5,00	
822	72 472,47	289 623,05		5,00	
823	72 477,71	289 655,38		5,00	
824	72 497,29	289 679,97		5,00	
825	72 515,52	289 685,11		5,00	
826	72 529,30	289 685,11		5,00	
827	72 537,59	289 680,65		5,00	
828	72 540,55	289 666,31		5,00	
829	72 555,57	289 627,38		5,00	
830	72 564,68	289 615,31		5,00	
831	72 569,00	289 605,98		5,00	
832	72 577,20	289 600,29		5,00	
833	72 587,67	289 599,15		5,00	
834	72 604,29	289 608,25		5,00	
835	72 620,91	289 626,24		5,00	
836	72 640,49	289 636,26		5,00	
837	72 660,07	289 643,09		5,00	
838	72 709,48	289 698,64		5,00	
839	72 741,57	289 741,81		5,00	
840	72 756,38	289 752,37		5,00	
841	72 805,57	289 770,75		5,00	
842	72 822,18	289 774,68		5,00	
843	72 832,42	289 773,55		5,00	
844	72 844,49	289 735,07		5,00	
845	72 853,60	289 716,17		5,00	
846	72 860,20	289 707,98		5,00	
847	72 878,96	289 697,25		5,00	
848	72 892,79	289 690,90		5,00	
849	72 909,15	289 683,39		5,00	
850	72 916,89	289 680,65		5,00	
851	72 923,49	289 675,19		5,00	
852	72 939,01	289 667,78		5,00	
853	72 957,42	289 659,71		5,00	
854	72 995,96	289 642,82		5,00	
855	73 031,39	289 673,39		5,00	
856	73 060,57	289 703,26		5,00	
857	73 096,70	289 734,53		5,00	
858	73 125,89	289 749,12		5,00	
859	73 158,54	289 767,88		5,00	
860	73 175,22	289 781,78		5,00	
861	73 189,81	289 789,42		5,00	
862	73 247,48	289 813,74		5,00	
863	73 262,76	289 831,11		5,00	
864	73 265,54	289 849,87		5,00	
865	73 259,98	289 877,66		5,00	
866	73 248,17	289 903,92		5,00	
867	73 257,62	289 922,27		5,00	
868	73 277,63	289 942,83		5,00	
869	73 294,31	289 952,84		5,00	
870	73 310,98	289 965,62		5,00	
871	73 322,66	289 991,75		5,00	
872	73 326,55	290 006,76		5,00	
873	73 322,66	290 050,11		5,00	

Раздел 2

Сведения о местоположении границ объекта					
1	2	3	4	5	6
874	73 317,10	290 065,12	Картометрический метод	5,00	Нет закрепления
875	73 322,66	290 080,13		5,00	
876	73 348,22	290 134,04		5,00	
877	73 377,68	290 185,74		5,00	
878	73 388,24	290 212,97		5,00	
879	73 396,03	290 253,00		5,00	
880	73 406,03	290 283,57		5,00	
881	73 408,81	290 309,69		5,00	
882	73 402,14	290 344,71		5,00	
883	73 375,46	290 398,63		5,00	
884	73 376,57	290 422,53		5,00	
885	73 387,13	290 449,76		5,00	
886	73 399,36	290 468,11		5,00	
887	73 443,83	290 517,58		5,00	
888	73 489,96	290 555,93		5,00	
889	73 512,75	290 580,94		5,00	
890	73 552,22	290 615,41		5,00	
891	73 570,56	290 650,98		5,00	
892	73 575,56	290 676,55		5,00	
893	73 575,56	290 688,78		5,00	
894	73 643,26	290 721,80		5,00	
895	73 679,09	290 723,97		5,00	
896	73 737,71	290 751,11		5,00	
897	73 740,47	290 766,91		5,00	
898	73 728,12	290 782,27		5,00	
899	73 760,90	290 793,79		5,00	
900	73 785,73	290 788,03		5,00	
901	73 801,77	290 791,28		5,00	
902	73 822,69	290 797,90		5,00	
903	73 874,34	290 866,70		5,00	
904	73 894,05	290 900,93		5,00	
905	73 946,16	291 056,17		5,00	
906	73 963,53	291 116,97		5,00	
907	73 972,21	291 161,48		5,00	
908	74 001,52	291 246,16		5,00	
909	74 009,12	291 289,58		5,00	
910	74 010,21	291 334,10		5,00	
911	74 008,04	291 364,49		5,00	
912	73 955,10	291 477,10		5,00	
913	73 949,54	291 499,33		5,00	
914	73 937,73	291 525,04		5,00	
915	73 932,17	291 544,49		5,00	
916	73 928,70	291 566,03		5,00	
917	73 932,87	291 580,62		5,00	
918	73 975,25	291 601,47		5,00	
919	74 010,69	291 622,31		5,00	
920	74 048,21	291 640,37		5,00	
921	74 059,32	291 660,52		5,00	
922	74 100,80	291 653,06		5,00	
923	74 135,75	291 642,46		5,00	
924	74 219,13	291 634,12		5,00	
925	74 243,45	291 646,63		5,00	
926	74 267,76	291 670,95		5,00	
927	74 290,00	291 686,93		5,00	
928	74 301,12	291 700,82		5,00	

Раздел 2

Сведения о местоположении границ объекта					
1	2	3	4	5	6
929	74 312,93	291 728,62	Картометрический метод	5,00	Нет закрепления
930	74 328,91	291 758,49		5,00	
931	74 340,02	291 771,00		5,00	
932	74 360,17	291 773,08		5,00	
933	74 374,07	291 759,88		5,00	
934	74 381,02	291 748,76		5,00	
935	74 394,22	291 745,99		5,00	
936	74 405,34	291 750,85		5,00	
937	74 426,18	291 768,91		5,00	
938	74 441,47	291 777,95		5,00	
939	74 444,25	291 788,37		5,00	
940	74 449,11	291 796,71		5,00	
941	74 494,97	291 828,67		5,00	
942	74 517,90	291 833,53		5,00	
943	74 530,40	291 828,67		5,00	
944	74 567,23	291 826,58		5,00	
945	74 596,41	291 842,56		5,00	
946	74 613,08	291 846,04		5,00	
947	74 629,76	291 846,04		5,00	
948	74 642,27	291 841,87		5,00	
949	74 656,16	291 850,90		5,00	
950	74 678,40	291 851,60		5,00	
951	74 697,85	291 857,15		5,00	
952	74 712,44	291 866,19		5,00	
953	74 729,12	291 879,39		5,00	
954	74 749,34	291 891,87		5,00	
955	74 767,29	291 908,21		5,00	
956	74 780,88	291 920,19		5,00	
957	74 828,47	291 953,04		5,00	
958	74 841,67	291 967,63		5,00	
959	74 859,74	291 982,22		5,00	
960	74 875,72	291 987,08		5,00	
961	74 899,34	291 989,17		5,00	
962	74 936,86	292 000,98		5,00	
963	74 970,91	292 016,96		5,00	
964	75 013,29	292 048,23		5,00	
965	75 041,08	292 066,29		5,00	
966	75 057,76	292 071,15		5,00	
967	75 066,79	292 079,49		5,00	
968	75 093,19	292 090,61		5,00	
969	75 109,17	292 115,62		5,00	
970	75 120,99	292 142,72		5,00	
971	75 138,36	292 170,51		5,00	
972	75 177,27	292 194,14		5,00	
973	75 202,28	292 203,17		5,00	
974	75 232,16	292 230,96		5,00	
975	75 293,99	292 321,28		5,00	
976	75 307,15	292 344,88		5,00	
977	75 313,45	292 373,40		5,00	
978	75 309,28	292 411,61		5,00	
979	75 305,11	292 478,31		5,00	
980	75 327,48	292 499,99		5,00	
981	75 350,27	292 511,66		5,00	
982	75 383,07	292 537,23		5,00	
983	75 399,19	292 552,24		5,00	

Раздел 2

Сведения о местоположении границ объекта					
1	2	3	4	5	6
984	75 410,86	292 567,80	Картометрический метод	5,00	Нет закрепления
985	75 415,31	292 585,03		5,00	
986	75 433,65	292 596,71		5,00	
987	75 463,11	292 606,16		5,00	
988	75 531,74	292 604,44		5,00	
989	75 554,27	292 603,38		5,00	
990	75 599,29	292 637,84		5,00	
991	75 609,85	292 650,07		5,00	
992	75 643,76	292 663,96		5,00	
993	75 709,90	292 703,43		5,00	
994	75 712,13	292 712,32		5,00	
995	75 718,80	292 724,55		5,00	
996	75 738,25	292 742,89		5,00	
997	75 742,70	292 789,03		5,00	
998	75 757,71	292 818,49		5,00	
999	75 771,60	292 831,27		5,00	
1000	75 781,61	292 857,95		5,00	
1001	75 797,17	292 936,88		5,00	
1002	75 807,18	293 006,36		5,00	
1003	75 817,18	293 043,60		5,00	
1004	75 823,30	293 076,40		5,00	
1005	75 823,30	293 095,85		5,00	
1006	75 814,96	293 112,53		5,00	
1007	75 815,51	293 129,20		5,00	
1008	75 824,41	293 157,55		5,00	
1009	75 824,41	293 175,90		5,00	
1010	75 817,74	293 202,02		5,00	
1011	75 816,63	293 218,70		5,00	
1012	75 807,73	293 263,72		5,00	
1013	75 807,18	293 295,96		5,00	
1014	75 814,40	293 357,10		5,00	
1015	75 821,07	293 376,56		5,00	
1016	75 850,50	293 416,81		5,00	
1017	75 872,21	293 434,92		5,00	
1018	75 917,79	293 462,71		5,00	
1019	75 947,25	293 477,16		5,00	
1020	75 960,59	293 486,06		5,00	
1021	75 967,26	293 496,62		5,00	
1022	75 966,74	293 508,77		5,00	
1023	75 962,57	293 518,65		5,00	
1024	75 955,93	293 536,84		5,00	
1025	75 953,60	293 553,02		5,00	
1026	75 949,07	293 570,31		5,00	
1027	75 938,37	293 579,09		5,00	
1028	75 938,36	293 606,68		5,00	
1029	75 956,89	293 623,17		5,00	
1030	75 960,89	293 638,68		5,00	
1031	75 974,76	293 663,26		5,00	
1032	75 990,48	293 679,77		5,00	
1033	76 014,27	293 704,96		5,00	
1034	76 019,51	293 720,62		5,00	
1035	76 013,40	293 750,64		5,00	
1036	76 009,33	293 766,37		5,00	
1037	76 018,40	293 799,00		5,00	
1038	76 029,51	293 826,23		5,00	

Раздел 2

Сведения о местоположении границ объекта					
1	2	3	4	5	6
1039	76 031,18	293 845,13	Картометрический метод	5,00	Нет закрепления
1040	76 029,51	293 862,92		5,00	
1041	76 030,63	293 920,17		5,00	
1042	76 033,96	293 952,41		5,00	
1043	76 033,96	293 986,32		5,00	
1044	76 037,30	294 026,89		5,00	
1045	76 037,30	294 056,91		5,00	
1046	76 028,96	294 095,82		5,00	
1047	76 027,85	294 129,73		5,00	
1048	76 031,18	294 143,62		5,00	
1049	76 048,61	294 146,18		5,00	
1050	76 068,47	294 154,27		5,00	
1051	76 099,55	294 174,19		5,00	
1052	76 144,02	294 186,42		5,00	
1053	76 164,03	294 199,76		5,00	
1054	76 196,82	294 209,77		5,00	
1055	76 224,62	294 208,66		5,00	
1056	76 328,56	294 199,21		5,00	
1057	76 346,35	294 206,43		5,00	
1058	76 355,80	294 204,21		5,00	
1059	76 378,03	294 208,10		5,00	
1060	76 413,60	294 230,89		5,00	
1061	76 431,95	294 248,12		5,00	
1062	76 454,18	294 294,81		5,00	
1063	76 460,85	294 314,82		5,00	
1064	76 463,07	294 333,72		5,00	
1065	76 453,62	294 359,85		5,00	
1066	76 442,51	294 375,96		5,00	
1067	76 409,71	294 399,31		5,00	
1068	76 314,11	294 438,22		5,00	
1069	76 308,55	294 448,78		5,00	
1070	76 307,44	294 469,90		5,00	
1071	76 320,22	294 506,03		5,00	
1072	76 333,01	294 531,05		5,00	
1073	76 344,68	294 546,05		5,00	
1074	76 360,24	294 561,62		5,00	
1075	76 373,58	294 566,62		5,00	
1076	76 395,82	294 562,17		5,00	
1077	76 414,16	294 563,84		5,00	
1078	76 445,84	294 572,73		5,00	
1079	76 463,07	294 571,07		5,00	
1080	76 479,75	294 561,06		5,00	
1081	76 503,65	294 556,06		5,00	
1082	76 532,00	294 546,05		5,00	
1083	76 545,34	294 537,72		5,00	
1084	76 558,12	294 521,60		5,00	
1085	76 574,24	294 497,14		5,00	
1086	76 582,58	294 493,80		5,00	
1087	76 645,39	294 500,47		5,00	
1088	76 694,30	294 518,26		5,00	
1089	76 712,65	294 532,71		5,00	
1090	76 719,87	294 548,83		5,00	
1091	76 727,10	294 574,40		5,00	
1092	76 727,10	294 621,65		5,00	
1093	76 720,99	294 646,11		5,00	

Раздел 2

Сведения о местоположении границ объекта					
1	2	3	4	5	6
1094	76 715,98	294 654,44	Картометрический метод	5,00	Нет закрепления
1095	76 704,87	294 656,11		5,00	
1096	76 701,53	294 681,68		5,00	
1097	76 705,42	294 705,02		5,00	
1098	76 718,76	294 752,27		5,00	
1099	76 723,21	294 793,96		5,00	
1100	76 709,31	294 852,32		5,00	
1101	76 694,30	294 888,45		5,00	
1102	76 685,41	294 919,02		5,00	
1103	76 687,08	294 949,04		5,00	
1104	76 699,86	294 981,28		5,00	
1105	76 713,76	294 994,62		5,00	
1106	76 740,44	295 014,63		5,00	
1107	76 757,67	295 032,42		5,00	
1108	76 775,46	295 056,32		5,00	
1109	76 796,02	295 094,12		5,00	
1110	76 807,70	295 109,12		5,00	
1111	76 838,82	295 124,69		5,00	
1112	76 857,17	295 139,70		5,00	
1113	76 868,28	295 151,37		5,00	
1114	76 887,74	295 180,83		5,00	
1115	76 904,97	295 186,39		5,00	
1116	76 966,67	295 189,72		5,00	
1117	76 998,91	295 195,84		5,00	
1118	77 017,25	295 193,06		5,00	
1119	77 053,94	295 199,17		5,00	
1120	77 088,96	295 212,74		5,00	
1121	77 124,86	295 228,27		5,00	
1122	77 159,42	295 245,69		5,00	
1123	77 170,66	295 259,20		5,00	
1124	77 187,90	295 293,66		5,00	
1125	77 206,79	295 304,78		5,00	
1126	77 222,91	295 312,01		5,00	
1127	77 229,03	295 323,68		5,00	
1128	77 223,47	295 332,02		5,00	
1129	77 232,36	295 348,14		5,00	
1130	77 303,51	295 384,82		5,00	
1131	77 322,41	295 415,39		5,00	
1132	77 349,65	295 430,40		5,00	
1133	77 365,77	295 442,07		5,00	
1134	77 381,33	295 459,31		5,00	
1135	77 401,90	295 496,55		5,00	
1136	77 407,45	295 513,22		5,00	
1137	77 405,23	295 527,12		5,00	
1138	77 405,79	295 538,24		5,00	
1139	77 418,01	295 548,80		5,00	
1140	77 424,68	295 564,92		5,00	
1141	77 434,13	295 595,49		5,00	
1142	77 435,80	295 622,72		5,00	
1143	77 451,92	295 644,96		5,00	
1144	77 454,14	295 656,07		5,00	
1145	77 452,48	295 668,86		5,00	
1146	77 443,58	295 695,54		5,00	
1147	77 429,74	295 721,09		5,00	
1148	77 419,21	295 733,29		5,00	

Раздел 2

Сведения о местоположении границ объекта					
1	2	3	4	5	6
1149	77 419,40	295 739,20	Картометрический метод	5,00	Нет закрепления
1150	77 429,67	295 748,68		5,00	
1151	77 436,04	295 761,06		5,00	
1152	77 438,78	295 772,54		5,00	
1153	77 442,42	295 778,73		5,00	
1154	77 474,84	295 804,23		5,00	
1155	77 484,31	295 814,98		5,00	
1156	77 499,25	295 839,93		5,00	
1157	77 507,44	295 861,42		5,00	
1158	77 524,20	295 872,53		5,00	
1159	77 549,52	295 883,64		5,00	
1160	77 575,56	295 882,92		5,00	
1161	77 595,96	295 887,65		5,00	
1162	77 621,46	295 901,86		5,00	
1163	77 641,13	295 917,34		5,00	
1164	77 647,69	295 926,99		5,00	
1165	77 651,33	295 938,65		5,00	
1166	77 654,79	295 944,48		5,00	
1167	77 672,82	295 963,79		5,00	
1168	77 683,21	295 972,16		5,00	
1169	77 690,67	295 974,71		5,00	
1170	77 700,33	295 984,91		5,00	
1171	77 712,53	295 993,66		5,00	
1172	77 718,36	296 002,03		5,00	
1173	77 759,89	296 018,43		5,00	
1174	77 770,09	296 028,63		5,00	
1175	77 781,02	296 045,75		5,00	
1176	77 794,49	296 061,78		5,00	
1177	77 828,55	296 080,54		5,00	
1178	77 837,66	296 091,65		5,00	
1179	77 839,12	296 096,20		5,00	
1180	77 827,83	296 119,33		5,00	
1181	77 828,19	296 173,25		5,00	
1182	77 835,29	296 217,14		5,00	
1183	77 843,17	296 235,67		5,00	
1184	77 855,24	296 275,97		5,00	
1185	77 873,68	296 318,55		5,00	
1186	77 875,50	296 335,17		5,00	
1187	77 880,96	296 360,67		5,00	
1188	77 891,21	296 384,34		5,00	
1189	77 893,32	296 398,75		5,00	
1190	77 906,30	296 426,54		5,00	
1191	77 922,70	296 456,42		5,00	
1192	77 930,57	296 489,20		5,00	
1193	77 922,32	296 525,91		5,00	
1194	77 918,34	296 554,94		5,00	
1195	77 919,19	296 564,33		5,00	
1196	77 913,78	296 568,32		5,00	
1197	77 905,81	296 579,13		5,00	
1198	77 910,37	296 599,34		5,00	
1199	77 925,17	296 639,18		5,00	
1200	77 941,67	296 663,66		5,00	
1201	77 987,55	296 702,80		5,00	
1202	78 009,23	296 731,70		5,00	
1203	78 039,24	296 793,40		5,00	

Раздел 2

Сведения о местоположении границ объекта					
1	2	3	4	5	6
1204	78 065,92	296 808,97	Картометрический метод	5,00	Нет закрепления
1205	78 076,49	296 822,31		5,00	
1206	78 087,60	296 849,54		5,00	
1207	78 099,28	296 940,70		5,00	
1208	78 107,06	296 970,72		5,00	
1209	78 112,06	297 000,73		5,00	
1210	78 113,17	297 034,08		5,00	
1211	78 137,07	297 081,89		5,00	
1212	78 180,98	297 126,35		5,00	
1213	78 206,00	297 135,80		5,00	
1214	78 241,02	297 154,15		5,00	
1215	78 273,81	297 164,15		5,00	
1216	78 284,37	297 179,71		5,00	
1217	78 294,38	297 188,61		5,00	
1218	78 327,17	297 193,61		5,00	
1219	78 331,06	297 202,50		5,00	
1220	78 341,62	297 209,73		5,00	
1221	78 371,64	297 215,29		5,00	
1222	78 409,44	297 203,06		5,00	
1223	78 427,22	297 204,17		5,00	
1224	78 433,89	297 208,62		5,00	
1225	78 435,56	297 217,51		5,00	
1226	78 452,79	297 213,07		5,00	
1227	78 488,92	297 223,63		5,00	
1228	78 511,16	297 221,96		5,00	
1229	78 529,50	297 223,63		5,00	
1230	78 568,78	297 239,83		5,00	
1231	78 580,17	297 242,39		5,00	
1232	78 604,07	297 244,38		5,00	
1233	78 612,32	297 250,36		5,00	
1234	78 623,99	297 266,86		5,00	
1235	78 640,78	297 277,96		5,00	
1236	78 659,57	297 284,22		5,00	
1237	78 670,95	297 281,95		5,00	
1238	78 686,03	297 284,79		5,00	
1239	78 748,08	297 281,09		5,00	
1240	78 826,34	297 280,52		5,00	
1241	78 840,00	297 273,12		5,00	
1242	78 861,34	297 266,29		5,00	
1243	78 907,73	297 272,55		5,00	
1244	78 946,44	297 256,62		5,00	
1245	78 950,99	297 244,95		5,00	
1246	78 960,67	297 236,70		5,00	
1247	78 981,16	297 226,73		5,00	
1248	79 014,17	297 218,77		5,00	
1249	79 061,41	297 204,54		5,00	
1250	79 066,82	297 194,58		5,00	
1251	79 077,06	297 183,48		5,00	
1252	79 099,26	297 168,68		5,00	
1253	79 128,58	297 166,97		5,00	
1254	79 180,66	297 140,50		5,00	
1255	79 195,45	297 139,08		5,00	
1256	79 236,15	297 147,90		5,00	
1257	79 253,51	297 147,33		5,00	
1258	79 271,16	297 140,50		5,00	

Раздел 2

Сведения о местоположении границ объекта					
1	2	3	4	5	6
1259	79 303,98	297 133,53	Картометрический метод	5,00	Нет закрепления
1260	79 373,35	297 129,62		5,00	
1261	79 386,52	297 135,67		5,00	
1262	79 399,68	297 153,81		5,00	
1263	79 407,15	297 167,33		5,00	
1264	79 434,54	297 174,44		5,00	
1265	79 479,72	297 162,35		5,00	
1266	79 500,35	297 148,47		5,00	
1267	79 516,72	297 143,85		5,00	
1268	79 534,86	297 135,67		5,00	
1269	79 587,86	297 137,44		5,00	
1270	79 608,50	297 141,36		5,00	
1271	79 630,20	297 149,54		5,00	
1272	79 665,06	297 155,59		5,00	
1273	79 708,11	297 171,24		5,00	
1274	79 734,79	297 175,86		5,00	
1275	79 749,02	297 181,20		5,00	
1276	79 785,16	297 209,02		5,00	
1277	79 819,59	297 239,47		5,00	
1278	79 832,97	297 253,98		5,00	
1279	79 866,55	297 298,10		5,00	
1280	79 878,22	297 320,29		5,00	
1281	79 903,83	297 361,85		5,00	
1282	79 920,86	297 388,46		5,00	
1283	79 946,32	297 410,05		5,00	
1284	79 986,08	297 437,55		5,00	
1285	80 014,54	297 458,61		5,00	
1286	80 039,58	297 480,80		5,00	
1287	80 052,68	297 488,49		5,00	
1288	80 061,21	297 498,45		5,00	
1289	80 067,19	297 514,10		5,00	
1290	80 104,76	297 530,61		5,00	
1291	80 113,01	297 539,43		5,00	
1292	80 129,52	297 569,60		5,00	
1293	80 132,93	297 584,11		5,00	
1294	80 129,98	297 634,16		5,00	
1295	80 133,22	297 667,21		5,00	
1296	80 133,22	297 682,87		5,00	
1297	80 130,94	297 698,23		5,00	
1298	80 115,29	297 739,50		5,00	
1299	80 091,66	297 777,63		5,00	
1300	80 084,30	297 795,91		5,00	
1301	80 083,75	297 812,92		5,00	
1302	80 098,49	297 812,92		5,00	
1303	80 132,65	297 806,09		5,00	
1304	80 143,75	297 800,69		5,00	
1305	80 157,96	297 796,46		5,00	
1306	80 188,43	297 788,73		5,00	
1307	80 198,10	297 780,20		5,00	
1308	80 208,63	297 774,50		5,00	
1309	80 258,64	297 764,53		5,00	
1310	80 278,70	297 775,33		5,00	
1311	80 297,56	297 789,57		5,00	
1312	80 323,11	297 818,03		5,00	
1313	80 353,21	297 840,53		5,00	

Раздел 2

Сведения о местоположении границ объекта					
1	2	3	4	5	6
1314	80 367,52	297 862,09	Картометрический метод	5,00	Нет закрепления
1315	80 393,90	297 890,33		5,00	
1316	80 512,44	298 038,15		5,00	
1317	80 588,60	298 129,29		5,00	
1318	80 596,58	298 213,65		5,00	
1319	80 598,89	298 253,08		5,00	
1320	80 599,58	298 280,76		5,00	
1321	80 568,32	298 360,63		5,00	
1322	80 542,89	298 407,49		5,00	
1323	80 525,65	298 443,07		5,00	
1324	80 509,54	298 506,99		5,00	
1325	80 492,86	298 552,01		5,00	
1326	80 499,10	298 597,46		5,00	
1327	80 513,98	298 629,27		5,00	
1328	80 531,77	298 681,52		5,00	
1329	80 565,21	298 730,59		5,00	
1330	80 588,47	298 744,33		5,00	
1331	80 609,59	298 761,56		5,00	
1332	80 617,39	298 820,45		5,00	
1333	80 626,55	298 848,95		5,00	
1334	80 632,93	298 866,62		5,00	
1335	80 641,27	298 907,20		5,00	
1336	80 634,04	298 971,67		5,00	
1337	80 633,49	298 990,57		5,00	
1338	80 624,04	299 017,81		5,00	
1339	80 640,00	299 078,69		5,00	
1340	80 658,49	299 112,71		5,00	
1341	80 681,26	299 131,46		5,00	
1342	80 706,29	299 146,36		5,00	
1343	80 723,54	299 150,10		5,00	
1344	80 737,99	299 155,66		5,00	
1345	80 745,51	299 169,94		5,00	
1346	80 769,11	299 221,25		5,00	
1347	80 772,45	299 250,15		5,00	
1348	80 772,45	299 267,94		5,00	
1349	80 762,22	299 277,96		5,00	
1350	80 748,29	299 279,88		5,00	
1351	80 732,98	299 290,17		5,00	
1352	80 724,09	299 299,07		5,00	
1353	80 724,09	299 326,86		5,00	
1354	80 728,54	299 351,32		5,00	
1355	80 739,10	299 367,99		5,00	
1356	80 757,44	299 373,55		5,00	
1357	80 771,89	299 371,33		5,00	
1358	80 796,91	299 352,98		5,00	
1359	80 814,69	299 344,09		5,00	
1360	80 833,04	299 346,31		5,00	
1361	80 857,49	299 365,77		5,00	
1362	80 876,39	299 411,90		5,00	
1363	80 877,50	299 463,60		5,00	
1364	80 875,28	299 483,61		5,00	
1365	80 870,83	299 490,83		5,00	
1366	80 864,30	299 600,75		5,00	
1367	80 873,34	299 641,05		5,00	
1368	80 892,79	299 678,57		5,00	

Раздел 2

Сведения о местоположении границ объекта					
1	2	3	4	5	6
1369	80 928,92	299 739,02	Картометрический метод	5,00	Нет закрепления
1370	80 943,51	299 770,98		5,00	
1371	80 949,76	299 791,82		5,00	
1372	80 949,76	299 814,75		5,00	
1373	80 938,65	299 830,04		5,00	
1374	80 902,52	299 823,78		5,00	
1375	80 887,93	299 832,82		5,00	
1376	80 877,50	299 848,10		5,00	
1377	80 869,83	299 869,95		5,00	
1378	80 880,12	299 905,53		5,00	
1379	80 887,93	299 924,53		5,00	
1380	80 901,82	300 005,13		5,00	
1381	80 912,24	300 025,28		5,00	
1382	80 937,95	300 050,29		5,00	
1383	80 957,09	300 054,90		5,00	
1384	80 975,47	300 006,52		5,00	
1385	80 992,84	299 964,83		5,00	
1386	81 019,94	299 944,68		5,00	
1387	81 058,15	299 926,61		5,00	
1388	81 101,93	299 914,80		5,00	
1389	81 131,80	299 922,45		5,00	
1390	81 201,28	299 959,27		5,00	
1391	81 261,04	299 975,95		5,00	
1392	81 302,73	300 004,43		5,00	
1393	81 324,26	300 041,26		5,00	
1394	81 345,80	300 099,62		5,00	
1395	81 376,38	300 150,34		5,00	
1396	81 415,28	300 198,98		5,00	
1397	81 438,21	300 244,84		5,00	
1398	81 461,14	300 283,05		5,00	
1399	81 491,02	300 306,67		5,00	
1400	81 554,25	300 335,16		5,00	
1401	81 590,38	300 339,33		5,00	
1402	81 629,98	300 321,26		5,00	
1403	81 673,75	300 305,98		5,00	
1404	81 715,22	300 304,73		5,00	
1405	81 737,45	300 310,51		5,00	
1406	81 770,80	300 326,52		5,00	
1407	81 801,04	300 346,97		5,00	
1408	81 807,71	300 353,20		5,00	
1409	81 833,95	300 365,20		5,00	
1410	81 853,07	300 368,32		5,00	
1411	81 860,18	300 393,66		5,00	
1412	81 878,86	300 426,12		5,00	
1413	81 953,56	300 452,81		5,00	
1414	81 976,69	300 477,26		5,00	
1415	81 987,36	300 501,72		5,00	
1416	82 005,59	300 515,95		5,00	
1417	82 055,84	300 565,75		5,00	
1418	82 068,29	300 584,43		5,00	
1419	82 080,30	300 624,89		5,00	
1420	82 075,41	300 660,47		5,00	
1421	82 070,07	300 670,25		5,00	
1422	82 042,94	300 688,04		5,00	
1423	82 031,38	300 702,71		5,00	

Раздел 2

Сведения о местоположении границ объекта					
1	2	3	4	5	6
1424	82 018,49	300 724,95	Картометрический метод	5,00	Нет закрепления
1425	82 009,59	300 751,18		5,00	
1426	82 008,26	300 776,53		5,00	
1427	82 019,63	300 842,41		5,00	
1428	82 042,99	300 867,19		5,00	
1429	82 090,58	300 878,13		5,00	
1430	82 136,26	300 863,47		5,00	
1431	82 179,01	300 846,34		5,00	
1432	82 207,47	300 861,91		5,00	
1433	82 248,38	300 913,93		5,00	
1434	82 257,61	300 942,19		5,00	
1435	82 267,39	300 975,97		5,00	
1436	82 268,39	300 990,86		5,00	
1437	82 263,50	301 016,65		5,00	
1438	82 254,17	301 037,11		5,00	
1439	82 234,12	301 067,19		5,00	
1440	82 220,06	301 069,59		5,00	
1441	82 208,75	301 060,50		5,00	
1442	82 197,09	301 059,81		5,00	
1443	82 186,57	301 083,36		5,00	
1444	82 181,68	301 119,82		5,00	
1445	82 186,26	301 178,81		5,00	
1446	82 201,63	301 229,26		5,00	
1447	82 237,43	301 265,27		5,00	
1448	82 290,90	301 284,98		5,00	
1449	82 336,02	301 284,98		5,00	
1450	82 372,02	301 274,48		5,00	
1451	82 387,88	301 258,62		5,00	
1452	82 447,47	301 260,34		5,00	
1453	82 503,83	301 283,48		5,00	
1454	82 526,31	301 299,02		5,00	
1455	82 549,06	301 338,35		5,00	
1456	82 549,91	301 360,21		5,00	
1457	82 549,49	301 395,58		5,00	
1458	82 566,63	301 437,37		5,00	
1459	82 615,93	301 468,23		5,00	
1460	82 654,51	301 488,81		5,00	
1461	82 676,79	301 509,26		5,00	
1462	82 701,74	301 526,11		5,00	
1463	82 736,09	301 537,49		5,00	
1464	82 764,10	301 560,03		5,00	
1465	82 777,67	301 589,13		5,00	
1466	82 793,06	301 611,16		5,00	
1467	82 806,50	301 624,56		5,00	
1468	82 802,39	301 648,72		5,00	
1469	82 795,65	301 688,30		5,00	
1470	82 774,03	301 815,40		5,00	
1471	82 794,60	301 828,96		5,00	
1472	82 831,80	301 832,90		5,00	
1473	82 865,46	301 819,07		5,00	
1474	82 923,27	301 808,68		5,00	
1475	82 940,34	301 821,24		5,00	
1476	82 947,95	301 854,70		5,00	
1477	82 945,06	301 897,51		5,00	
1478	82 931,35	301 937,64		5,00	

Раздел 2

Сведения о местоположении границ объекта					
1	2	3	4	5	6
1479	82 932,72	301 979,99	Картометрический метод	5,00	Нет закрепления
1480	82 931,42	302 006,12		5,00	
1481	82 945,77	302 030,40		5,00	
1482	82 983,66	302 054,62		5,00	
1483	83 022,84	302 059,23		5,00	
1484	83 053,04	302 043,16		5,00	
1485	83 077,50	301 993,86		5,00	
1486	83 094,91	301 958,77		5,00	
1487	83 119,29	301 932,51		5,00	
1488	83 146,12	301 928,16		5,00	
1489	83 179,84	301 952,07		5,00	
3024	83 198,00	301 991,97		5,00	
1490	83 222,27	302 022,91		5,00	
1491	83 255,74	302 022,91		5,00	
1492	83 295,57	302 012,62		5,00	
1493	83 383,40	302 034,12		5,00	
1494	83 424,97	302 037,09		5,00	
1495	83 476,33	302 025,74		5,00	
1496	83 519,87	302 016,12		5,00	
1497	83 553,73	302 039,04		5,00	
1498	83 575,18	302 017,16		5,00	
1499	83 600,43	302 017,57		5,00	
1500	83 699,87	302 083,09		5,00	
1501	83 736,77	302 100,87		5,00	
1502	83 764,50	302 120,23		5,00	
1503	83 800,61	302 140,63		5,00	
1504	83 822,06	302 163,13		5,00	
1505	83 833,05	302 186,16		5,00	
1506	83 867,06	302 222,26		5,00	
1507	83 927,76	302 246,33		5,00	
1508	83 980,61	302 261,51		5,00	
1509	84 028,22	302 269,88		5,00	
1510	84 075,46	302 262,99		5,00	
1511	84 140,20	302 298,14		5,00	
1512	84 175,78	302 337,90		5,00	
1513	84 225,99	302 363,11		5,00	
1514	84 252,24	302 432,50		5,00	
1515	84 302,48	302 453,91		5,00	
1516	84 333,75	302 485,17		5,00	
1517	84 357,19	302 531,20		5,00	
1518	84 365,01	302 572,02		5,00	
1519	84 366,50	302 789,21		5,00	
1520	84 377,39	302 931,95		5,00	
1521	84 409,62	303 006,88		5,00	
1522	84 453,99	303 052,93		5,00	
1523	84 490,83	303 082,65		5,00	
1524	84 523,08	303 103,55		5,00	
1525	84 559,56	303 124,39		5,00	
1526	84 600,92	303 147,95		5,00	
1527	84 644,63	303 160,60		5,00	
1528	84 687,83	303 165,95		5,00	
1529	84 708,94	303 176,51		5,00	
1530	84 730,36	303 202,46		5,00	
1531	84 748,02	303 223,40		5,00	
1532	84 753,23	303 261,62		5,00	

Раздел 2

Сведения о местоположении границ объекта					
1	2	3	4	5	6
1533	84 740,97	303 306,02	Картометрический метод	5,00	Нет закрепления
1534	84 760,39	303 392,42		5,00	
1535	84 787,11	303 430,98		5,00	
1536	84 812,29	303 516,96		5,00	
1537	84 854,85	303 688,06		5,00	
1538	84 854,85	303 725,36		5,00	
1539	84 858,32	303 788,80		5,00	
1540	84 845,93	303 827,93		5,00	
1541	84 832,94	303 880,92		5,00	
1542	84 837,33	303 931,45		5,00	
1543	84 853,02	303 974,39		5,00	
1544	84 867,02	304 037,18		5,00	
1545	84 873,42	304 065,87		5,00	
1546	84 873,42	304 108,36		5,00	
1547	84 880,34	304 137,07		5,00	
1548	84 880,34	304 148,18		5,00	
1549	84 886,68	304 159,52		5,00	
1550	84 894,53	304 168,62		5,00	
1551	84 915,67	304 180,10		5,00	
1552	84 935,60	304 182,05		5,00	
1553	84 967,98	304 180,56		5,00	
1554	84 980,02	304 192,53	5,00		
Правый берег					
1555	64 416,53	278 349,22	Картометрический метод	5,00	Нет закрепления
1556	64 418,70	278 369,77		5,00	
1557	64 423,93	278 385,78		5,00	
1558	64 429,37	278 419,04		5,00	
1559	64 449,23	278 466,54		5,00	
1560	64 449,23	278 479,14		5,00	
1561	64 446,43	278 494,97		5,00	
1562	64 448,57	278 522,75		5,00	
1563	64 448,45	278 543,00		5,00	
1564	64 457,75	278 561,01		5,00	
1565	64 460,45	278 573,81		5,00	
1566	64 471,40	278 586,27		5,00	
1567	64 475,73	278 610,22		5,00	
1568	64 478,64	278 633,62		5,00	
1569	64 485,29	278 643,12		5,00	
1570	64 520,98	278 669,55		5,00	
1571	64 524,75	278 681,52		5,00	
1572	64 504,10	278 751,25		5,00	
1573	64 507,02	278 771,62		5,00	
1574	64 517,51	278 801,46		5,00	
1575	64 510,28	278 832,12		5,00	
1576	64 523,73	278 849,61		5,00	
1577	64 544,82	278 887,86		5,00	
1578	64 541,51	278 909,77		5,00	
1579	64 550,31	278 925,25		5,00	
1580	64 546,95	278 951,75		5,00	
1581	64 540,70	278 980,90		5,00	
1582	64 541,67	278 995,01		5,00	
1583	64 543,95	279 028,26		5,00	
1584	64 553,28	279 067,36		5,00	
1585	64 535,02	279 098,11		5,00	
1586	64 519,78	279 108,70		5,00	

Раздел 2

Сведения о местоположении границ объекта					
1	2	3	4	5	6
1587	64 494,15	279 180,96	Картометрический метод	5,00	Нет закрепления
1588	64 489,63	279 218,85		5,00	
1589	64 496,39	279 255,46		5,00	
1590	64 508,99	279 293,59		5,00	
1591	64 503,83	279 316,02		5,00	
1592	64 504,28	279 336,65		5,00	
1593	64 517,04	279 357,79		5,00	
1594	64 553,74	279 389,36		5,00	
1595	64 564,27	279 429,52		5,00	
1596	64 603,31	279 480,66		5,00	
1597	64 617,89	279 522,70		5,00	
1598	64 644,44	279 539,82		5,00	
1599	64 729,18	279 547,36		5,00	
1600	64 744,48	279 602,98		5,00	
1601	64 766,92	279 624,17		5,00	
1602	64 773,41	279 626,03		5,00	
1603	64 790,25	279 620,23		5,00	
1604	64 814,28	279 623,06		5,00	
1605	64 827,08	279 645,09		5,00	
1606	64 828,57	279 667,83		5,00	
1607	64 842,60	279 684,21		5,00	
1608	64 869,25	279 686,89		5,00	
1609	64 936,06	279 717,61		5,00	
1610	64 885,43	279 812,17		5,00	
1611	64 908,00	279 861,14		5,00	
1612	64 911,77	279 879,21		5,00	
1613	64 925,87	279 897,52		5,00	
1614	64 929,94	279 916,35		5,00	
1615	64 928,23	279 991,93		5,00	
1616	64 912,60	280 023,82		5,00	
1617	64 912,11	280 035,96		5,00	
1618	64 917,28	280 053,09		5,00	
1619	64 937,30	280 079,96		5,00	
1620	64 941,08	280 091,31		5,00	
1621	64 938,22	280 098,47		5,00	
1622	64 919,50	280 119,42		5,00	
1623	64 913,78	280 152,06		5,00	
1624	64 919,15	280 185,40		5,00	
1625	64 911,00	280 196,53		5,00	
1626	64 906,55	280 211,93		5,00	
1627	64 910,51	280 237,97		5,00	
1628	64 930,41	280 269,81		5,00	
1629	64 933,34	280 283,22		5,00	
1630	64 921,33	280 307,25		5,00	
1631	64 918,22	280 328,82		5,00	
1632	64 933,52	280 365,50		5,00	
1633	64 915,41	280 388,37		5,00	
1634	64 900,44	280 430,29		5,00	
1635	64 910,14	280 451,06		5,00	
1636	64 928,30	280 468,87		5,00	
1637	64 932,68	280 479,37		5,00	
1638	64 932,68	280 489,72		5,00	
1639	64 919,49	280 495,95		5,00	
1640	64 886,69	280 521,36		5,00	
1641	64 867,33	280 544,34		5,00	

Раздел 2

Сведения о местоположении границ объекта					
1	2	3	4	5	6
1642	64 854,34	280 598,88	Картометрический метод	5,00	Нет закрепления
1643	64 856,47	280 624,84		5,00	
1644	64 853,19	280 644,61		5,00	
1645	64 853,45	280 660,49		5,00	
1646	64 868,49	280 695,84		5,00	
1647	64 871,19	280 710,67		5,00	
1648	64 861,94	280 728,87		5,00	
1649	64 859,30	280 746,22		5,00	
1650	64 868,05	280 787,73		5,00	
1651	64 864,23	280 810,65		5,00	
1652	64 851,41	280 824,39		5,00	
1653	64 826,05	280 834,82		5,00	
1654	64 814,92	280 852,80		5,00	
1655	64 814,82	280 858,64		5,00	
1656	64 822,31	280 873,67		5,00	
1657	64 837,68	280 897,14		5,00	
1658	64 838,14	280 911,97		5,00	
1659	64 834,75	280 922,15		5,00	
1660	64 816,09	280 945,45		5,00	
1661	64 804,08	280 962,21		5,00	
1662	64 797,54	280 977,53		5,00	
1663	64 785,27	281 015,84		5,00	
1664	64 767,45	281 029,33		5,00	
1665	64 745,48	281 038,86		5,00	
1666	64 726,75	281 062,73		5,00	
1667	64 724,79	281 109,91		5,00	
1668	64 716,62	281 128,18		5,00	
1669	64 699,30	281 143,03		5,00	
1670	64 695,91	281 157,09		5,00	
1671	64 719,96	281 199,95		5,00	
1672	64 720,72	281 208,70		5,00	
1673	64 696,00	281 239,69		5,00	
1674	64 663,74	281 311,18		5,00	
1675	64 642,80	281 337,09		5,00	
1676	64 640,03	281 354,57		5,00	
1677	64 634,99	281 362,55		5,00	
1678	64 595,77	281 392,55		5,00	
1679	64 586,14	281 418,84		5,00	
1680	64 581,79	281 444,83		5,00	
1681	64 559,65	281 497,61		5,00	
1682	64 553,33	281 530,98		5,00	
1683	64 524,86	281 593,29		5,00	
1684	64 511,04	281 610,88		5,00	
1685	64 435,42	281 652,37		5,00	
1686	64 409,84	281 672,94		5,00	
1687	64 379,94	281 680,49		5,00	
1688	64 364,52	281 690,88		5,00	
1689	64 360,57	281 726,80		5,00	
1690	64 354,89	281 747,63		5,00	
1691	64 343,53	281 765,30		5,00	
1692	64 324,20	281 783,56		5,00	
1693	64 319,22	281 793,93		5,00	
1694	64 316,28	281 805,70		5,00	
1695	64 310,95	281 847,94		5,00	
1696	64 311,84	281 889,74		5,00	

Раздел 2

Сведения о местоположении границ объекта					
1	2	3	4	5	6
1697	64 320,29	281 900,41	Картометрический метод	5,00	Нет закрепления
1698	64 334,45	281 902,56		5,00	
1699	64 363,36	281 923,36		5,00	
1700	64 371,87	281 935,99		5,00	
1701	64 375,43	281 946,21		5,00	
1702	64 387,36	281 956,37		5,00	
1703	64 399,52	281 989,14		5,00	
1704	64 399,95	281 995,07		5,00	
1705	64 394,99	282 010,25		5,00	
1706	64 398,99	282 025,37		5,00	
1707	64 409,67	282 045,82		5,00	
1708	64 419,21	282 058,97		5,00	
1709	64 436,08	282 090,83		5,00	
1710	64 437,98	282 106,58		5,00	
1711	64 430,90	282 122,75		5,00	
1712	64 429,45	282 143,08		5,00	
1713	64 414,20	282 195,43		5,00	
1714	64 418,94	282 222,55		5,00	
1715	64 418,94	282 234,16		5,00	
1716	64 415,71	282 251,99		5,00	
1717	64 403,11	282 265,60		5,00	
1718	64 376,43	282 283,39		5,00	
1719	64 341,41	282 295,06		5,00	
1720	64 313,06	282 311,74		5,00	
1721	64 307,38	282 340,14		5,00	
1722	64 320,29	282 357,48		5,00	
1723	64 344,74	282 376,77		5,00	
1724	64 374,76	282 405,12		5,00	
1725	64 385,98	282 466,73		5,00	
1726	64 401,70	282 486,77		5,00	
1727	64 416,23	282 530,16		5,00	
1728	64 453,01	282 601,30		5,00	
1729	64 463,02	282 634,14		5,00	
1730	64 483,15	282 674,15		5,00	
1731	64 487,72	282 677,58		5,00	
1732	64 489,92	282 681,45		5,00	
1733	64 509,02	282 694,46		5,00	
1734	64 522,61	282 708,05		5,00	
1735	64 526,50	282 769,20		5,00	
1736	64 539,84	282 786,43		5,00	
1737	64 561,60	282 787,00		5,00	
1738	64 566,83	282 785,19		5,00	
1739	64 573,96	282 781,41		5,00	
1740	64 585,62	282 781,41		5,00	
1741	64 599,88	282 788,10		5,00	
1742	64 621,39	282 816,10		5,00	
1743	64 641,01	282 857,58		5,00	
1744	64 646,57	282 887,59		5,00	
1745	64 647,12	282 907,05		5,00	
1746	64 640,34	282 919,23		5,00	
1747	64 630,45	282 928,72		5,00	
1748	64 620,44	282 945,40		5,00	
1749	64 618,22	282 978,19		5,00	
1750	64 624,89	283 005,99		5,00	
1751	64 648,23	283 020,99		5,00	

Раздел 2

Сведения о местоположении границ объекта					
1	2	3	4	5	6
1752	64 684,92	283 032,11	Картометрический метод	5,00	Нет закрепления
1753	64 728,28	283 048,23		5,00	
1754	64 743,84	283 069,35		5,00	
1755	64 744,95	283 088,81		5,00	
1756	64 736,61	283 103,82		5,00	
1757	64 738,84	283 129,38		5,00	
1758	64 756,07	283 151,06		5,00	
1759	64 778,30	283 166,63		5,00	
1760	64 791,09	283 187,19		5,00	
1761	64 784,97	283 250,00		5,00	
1762	64 784,97	283 270,57		5,00	
1763	64 777,75	283 307,25		5,00	
1764	64 776,08	283 338,38		5,00	
1765	64 768,85	283 353,95		5,00	
1766	64 751,07	283 380,63		5,00	
1767	64 749,95	283 424,54		5,00	
1768	64 766,07	283 438,43		5,00	
1769	64 790,53	283 455,11		5,00	
1770	64 804,98	283 558,50		5,00	
1771	64 806,09	283 644,65		5,00	
1772	64 811,10	283 677,45		5,00	
1773	64 798,31	283 765,83		5,00	
1774	64 818,32	283 823,63		5,00	
1775	64 808,87	283 847,54		5,00	
1776	64 814,99	283 917,57		5,00	
1777	64 821,10	283 949,25		5,00	
1778	64 813,88	283 974,82		5,00	
1779	64 868,91	284 028,18		5,00	
1780	64 933,38	284 085,99		5,00	
1781	65 005,64	284 198,83		5,00	
1782	65 060,67	284 248,30		5,00	
1783	65 100,69	284 296,10		5,00	
1784	65 120,15	284 306,66		5,00	
1785	65 153,50	284 316,67		5,00	
1786	65 180,01	284 293,49		5,00	
1787	65 243,54	284 299,99		5,00	
1788	65 278,01	284 301,10		5,00	
1789	65 308,58	284 294,99		5,00	
1790	65 364,42	284 261,91		5,00	
1791	65 411,97	284 278,32		5,00	
1792	65 437,53	284 278,87		5,00	
1793	65 465,33	284 273,31		5,00	
1794	65 485,89	284 281,65		5,00	
1795	65 518,69	284 289,43		5,00	
1796	65 549,81	284 303,33		5,00	
1797	65 589,28	284 315,00		5,00	
1798	65 623,19	284 336,12		5,00	
1799	65 660,98	284 352,80		5,00	
1800	65 682,11	284 367,25		5,00	
1801	65 706,56	284 369,47		5,00	
1802	65 742,69	284 366,69		5,00	
1803	65 766,59	284 368,92		5,00	
1804	65 784,94	284 356,69		5,00	
1805	65 797,72	284 342,24		5,00	
1806	65 811,62	284 336,68		5,00	

Раздел 2

Сведения о местоположении границ объекта					
1	2	3	4	5	6
1807	65 838,30	284 338,90	Картометрический метод	5,00	Нет закрепления
1808	65 919,45	284 322,23		5,00	
1809	65 935,02	284 332,79		5,00	
1810	65 998,94	284 341,13		5,00	
1811	66 026,73	284 340,01		5,00	
1812	66 054,52	284 343,35		5,00	
1813	66 075,09	284 333,90		5,00	
1814	66 075,09	284 311,67		5,00	
1815	66 077,87	284 300,55		5,00	
1816	66 085,65	284 282,21		5,00	
1817	66 103,99	284 255,53		5,00	
1818	66 163,66	284 177,41		5,00	
1819	66 190,15	284 166,59		5,00	
1820	66 274,08	284 185,49		5,00	
1821	66 297,43	284 174,93		5,00	
1822	66 342,21	284 194,57		5,00	
1823	66 374,69	284 214,39		5,00	
1824	66 401,92	284 233,29		5,00	
1825	66 420,27	284 243,30		5,00	
1826	66 456,95	284 237,18		5,00	
1827	66 485,86	284 241,63		5,00	
1828	66 495,31	284 253,30		5,00	
1829	66 505,87	284 273,87		5,00	
1830	66 526,43	284 276,09		5,00	
1831	66 580,91	284 260,53		5,00	
1832	66 604,25	284 258,86		5,00	
1833	66 624,82	284 243,85		5,00	
1834	66 638,71	284 228,29		5,00	
1835	66 658,17	284 211,61		5,00	
1836	66 674,84	284 194,38		5,00	
1837	66 692,63	284 186,04		5,00	
1838	66 719,87	284 182,15		5,00	
1839	66 769,34	284 182,15		5,00	
1840	66 788,79	284 187,16		5,00	
1841	66 813,25	284 198,83		5,00	
1842	66 827,70	284 208,83		5,00	
1843	66 844,38	284 216,06		5,00	
1844	66 863,28	284 221,62		5,00	
1845	66 878,28	284 237,74		5,00	
1846	66 887,73	284 262,20		5,00	
1847	66 905,52	284 279,98		5,00	
1848	66 972,22	284 309,44		5,00	
1849	66 990,56	284 323,89		5,00	
1850	67 012,24	284 327,79		5,00	
1851	67 048,37	284 323,34		5,00	
1852	67 079,50	284 321,67		5,00	
1853	67 144,53	284 303,33		5,00	
1854	67 172,33	284 291,10		5,00	
1855	67 195,67	284 292,21		5,00	
1856	67 216,24	284 301,66		5,00	
1857	67 239,58	284 318,34		5,00	
1858	67 264,60	284 330,01		5,00	
1859	67 300,17	284 337,23		5,00	
1860	67 324,63	284 336,12		5,00	
1861	67 356,31	284 331,12		5,00	

Раздел 2

Сведения о местоположении границ объекта					
1	2	3	4	5	6
1862	67 384,10	284 330,56	Картометрический метод	5,00	Нет закрепления
1863	67 415,23	284 341,13		5,00	
1864	67 438,58	284 346,13		5,00	
1865	67 464,70	284 361,14		5,00	
1866	67 493,05	284 360,58		5,00	
1867	67 524,73	284 348,35		5,00	
1868	67 563,59	284 379,61		5,00	
1869	67 594,06	284 395,21		5,00	
1870	67 626,13	284 411,63		5,00	
1871	67 649,79	284 420,17		5,00	
1872	67 695,26	284 436,58		5,00	
1873	67 722,74	284 440,05		5,00	
1874	67 753,28	284 457,62		5,00	
1875	67 787,67	284 477,40		5,00	
1876	67 815,74	284 488,28		5,00	
1877	67 859,50	284 505,23		5,00	
1878	67 906,04	284 532,34		5,00	
1879	67 962,74	284 559,57		5,00	
1880	68 033,33	284 604,60		5,00	
1881	68 050,56	284 636,28		5,00	
1882	68 064,53	284 654,27		5,00	
1883	68 081,90	284 678,36		5,00	
1884	68 095,53	284 707,12		5,00	
1885	68 112,26	284 716,32		5,00	
1886	68 142,81	284 723,59		5,00	
1887	68 165,06	284 746,89		5,00	
1888	68 191,74	284 763,57		5,00	
1889	68 216,76	284 790,80		5,00	
1890	68 246,77	284 827,49		5,00	
1891	68 270,12	284 849,17		5,00	
1892	68 287,91	284 860,84		5,00	
1893	68 310,70	284 879,74		5,00	
1894	68 347,94	284 936,99		5,00	
1895	68 369,61	284 952,00		5,00	
1896	68 393,52	284 964,78		5,00	
1897	68 418,53	284 964,23		5,00	
1898	68 431,87	284 969,23		5,00	
1899	68 446,32	284 983,68		5,00	
1900	68 463,55	285 012,59		5,00	
1901	68 477,45	285 049,27		5,00	
1902	68 498,02	285 091,52		5,00	
1903	68 510,80	285 103,74		5,00	
1904	68 550,26	285 129,31		5,00	
1905	68 578,61	285 158,22		5,00	
1906	68 600,29	285 185,45		5,00	
1907	68 609,74	285 224,36		5,00	
1908	68 623,08	285 236,04		5,00	
1909	68 639,20	285 272,72		5,00	
1910	68 654,21	285 298,85		5,00	
1911	68 673,66	285 308,85		5,00	
1912	68 693,12	285 329,97		5,00	
1913	68 702,01	285 348,87		5,00	
1914	68 716,46	285 391,67		5,00	
1915	68 725,36	285 428,91		5,00	
1916	68 739,81	285 450,59		5,00	

Раздел 2

Сведения о местоположении границ объекта					
1	2	3	4	5	6
1917	68 804,29	285 517,29	Картометрический метод	5,00	Нет закрепления
1918	68 822,07	285 558,98		5,00	
1919	68 835,97	285 582,88		5,00	
1920	68 869,32	285 659,03		5,00	
1921	68 893,29	285 691,22		5,00	
1922	68 893,22	285 738,52		5,00	
1923	68 911,01	285 784,10		5,00	
1924	68 914,90	285 807,44		5,00	
1925	68 934,98	285 853,54		5,00	
1926	68 968,82	285 933,62		5,00	
1927	69 001,61	285 975,31		5,00	
1928	69 019,95	285 989,76		5,00	
1929	69 037,74	285 996,43		5,00	
1930	69 056,64	286 013,11		5,00	
1931	69 072,20	286 046,46		5,00	
1932	69 081,05	286 070,94		5,00	
1933	69 092,08	286 091,21		5,00	
1934	69 097,06	286 113,98		5,00	
1935	69 096,35	286 129,63		5,00	
1936	69 092,44	286 154,54		5,00	
1937	69 114,49	286 211,81		5,00	
1938	69 123,03	286 227,82		5,00	
1939	69 147,93	286 233,15		5,00	
1940	69 160,74	286 241,69		5,00	
1941	69 166,43	286 253,79		5,00	
1942	69 174,78	286 291,68		5,00	
1950	69 204,11	286 393,52		5,00	
1951	69 211,21	286 423,18		5,00	
1952	69 220,15	286 444,46		5,00	
1953	69 258,21	286 535,18		5,00	
1954	69 296,99	286 576,09		5,00	
1955	69 330,43	286 600,28		5,00	
1956	69 320,41	286 625,92		5,00	
1957	69 323,36	286 680,31		5,00	
1958	69 321,75	286 727,46		5,00	
1959	69 348,27	286 762,55		5,00	
1960	69 364,89	286 792,56		5,00	
1961	69 371,05	286 845,07		5,00	
1962	69 374,99	286 911,04		5,00	
1963	69 389,39	286 993,75		5,00	
1964	69 380,34	287 041,64		5,00	
1965	69 378,33	287 082,16		5,00	
1966	69 384,70	287 126,37		5,00	
1967	69 374,32	287 161,53		5,00	
1968	69 362,26	287 193,01		5,00	
1969	69 354,89	287 223,82		5,00	
1970	69 360,59	287 262,00		5,00	
1971	69 382,69	287 305,20		5,00	
1972	69 398,43	287 314,91		5,00	
1973	69 396,75	287 349,07		5,00	
1974	69 397,09	287 388,25		5,00	
1975	69 408,88	287 454,48		5,00	
1976	69 434,26	287 467,28		5,00	
1977	69 452,09	287 495,32		5,00	
1978	69 456,36	287 546,90		5,00	

Раздел 2

Сведения о местоположении границ объекта					
1	2	3	4	5	6
1979	69 454,94	287 567,18	Картометрический метод	5,00	Нет закрепления
1980	69 457,78	287 602,04		5,00	
1982	69 454,83	287 646,54		5,00	
1983	69 454,83	287 688,33		5,00	
1984	69 472,37	287 747,90		5,00	
1985	69 472,37	287 754,55		5,00	
1986	69 467,39	287 764,62		5,00	
1987	69 474,50	287 813,00		5,00	
1988	69 478,77	287 866,00		5,00	
1989	69 487,31	287 919,36		5,00	
1990	69 484,97	287 951,47		5,00	
1991	69 487,50	287 986,50		5,00	
1992	69 494,54	288 004,40		5,00	
1993	69 484,20	288 124,38		5,00	
1994	69 486,93	288 172,51		5,00	
1995	69 513,35	288 223,71		5,00	
1996	69 522,14	288 316,94		5,00	
1997	69 529,00	288 402,03		5,00	
1998	69 544,72	288 430,19		5,00	
1999	69 549,79	288 451,62		5,00	
2000	69 559,05	288 490,81		5,00	
2001	69 570,35	288 512,01		5,00	
2003	69 581,93	288 533,73		5,00	
2004	69 592,96	288 545,47		5,00	
2005	69 601,86	288 563,97		5,00	
2006	69 615,73	288 607,01		5,00	
2007	69 620,71	288 616,62		5,00	
2008	69 634,89	288 633,59		5,00	
2009	69 642,26	288 650,05		5,00	
2010	69 646,89	288 668,40		5,00	
2011	69 649,46	288 680,57		5,00	
2012	69 650,67	288 689,49		5,00	
2013	69 652,70	288 695,07		5,00	
2014	69 659,61	288 697,93		5,00	
2015	69 669,09	288 706,97		5,00	
2016	69 674,43	288 716,58		5,00	
2017	69 683,68	288 728,32		5,00	
2018	69 697,91	288 731,52		5,00	
2019	69 701,11	288 740,06		5,00	
2020	69 708,58	288 782,75		5,00	
2021	69 716,05	288 794,49		5,00	
2022	69 727,08	288 803,74		5,00	
2023	69 784,71	288 826,15		5,00	
2024	69 798,94	288 835,75		5,00	
2025	69 806,41	288 850,34		5,00	
2026	69 809,61	288 863,50		5,00	
2027	69 809,25	288 874,53		5,00	
2028	69 804,27	288 889,11		5,00	
2029	69 804,27	288 893,03		5,00	
2030	69 808,54	288 903,34		5,00	
2031	69 854,08	288 951,72		5,00	
2032	69 866,53	288 962,75		5,00	
2033	69 880,05	288 971,29		5,00	
2034	69 884,58	288 994,59		5,00	
2035	69 903,48	289 013,49		5,00	

Раздел 2

Сведения о местоположении границ объекта					
1	2	3	4	5	6
2036	69 922,93	289 025,16	Картометрический метод	5,00	Нет закрепления
2037	69 965,73	289 016,82		5,00	
2038	69 986,19	289 027,50		5,00	
2039	70 000,86	289 041,28		5,00	
2040	70 024,88	289 059,51		5,00	
2041	70 051,11	289 059,07		5,00	
2042	70 061,34	289 060,85		5,00	
2043	70 074,99	289 065,86		5,00	
2044	70 074,64	289 074,82		5,00	
2045	70 063,12	289 090,64		5,00	
2046	70 054,36	289 104,31		5,00	
2047	70 041,90	289 136,71		5,00	
2048	70 039,11	289 154,23		5,00	
2049	70 022,21	289 180,91		5,00	
2050	70 004,08	289 204,38		5,00	
2051	69 979,52	289 232,49		5,00	
2052	69 973,50	289 255,68		5,00	
2053	69 977,06	289 270,08		5,00	
2054	69 997,75	289 275,18		5,00	
2055	70 020,87	289 261,40		5,00	
2056	70 030,66	289 247,61		5,00	
2057	70 048,44	289 233,83		5,00	
2058	70 065,34	289 232,05		5,00	
2059	70 079,25	289 237,02		5,00	
2060	70 096,67	289 240,45		5,00	
2061	70 107,14	289 235,60		5,00	
2062	70 120,93	289 227,60		5,00	
2063	70 134,71	289 228,49		5,00	
2064	70 145,83	289 234,72		5,00	
2065	70 158,26	289 255,27		5,00	
2066	70 165,81	289 267,20		5,00	
2067	70 178,70	289 267,48		5,00	
2068	70 197,49	289 268,57		5,00	
2069	70 212,17	289 269,81		5,00	
2070	70 224,09	289 277,40		5,00	
2071	70 230,76	289 284,96		5,00	
2072	70 234,76	289 296,97		5,00	
2073	70 236,48	289 315,86		5,00	
2074	70 242,32	289 325,87		5,00	
2075	70 263,53	289 327,25		5,00	
2076	70 303,31	289 326,74		5,00	
2077	70 325,60	289 327,42		5,00	
2078	70 347,38	289 330,00		5,00	
2079	70 357,05	289 342,77		5,00	
2080	70 363,27	289 367,23		5,00	
2081	70 361,05	289 380,12		5,00	
2082	70 347,27	289 385,02		5,00	
2083	70 306,80	289 407,25		5,00	
2084	70 301,02	289 417,03		5,00	
2085	70 302,80	289 432,60		5,00	
2086	70 314,36	289 449,05		5,00	
2087	70 333,48	289 457,50		5,00	
2088	70 369,50	289 460,61		5,00	
2089	70 391,29	289 458,83		5,00	
2090	70 405,07	289 455,27		5,00	

Раздел 2

Сведения о местоположении границ объекта					
1	2	3	4	5	6
2091	70 423,68	289 456,88	Картометрический метод	5,00	Нет закрепления
2092	70 427,75	289 469,50		5,00	
2093	70 422,42	289 483,73		5,00	
2094	70 406,85	289 514,42		5,00	
2095	70 392,62	289 534,87		5,00	
2096	70 379,37	289 546,74		5,00	
2097	70 368,65	289 557,99		5,00	
2098	70 380,49	289 596,94		5,00	
2099	70 398,34	289 605,54		5,00	
2100	70 413,42	289 603,55		5,00	
2101	70 439,32	289 596,43		5,00	
2102	70 469,77	289 581,71		5,00	
2103	70 515,59	289 604,69		5,00	
2104	70 560,27	289 626,60		5,00	
2105	70 565,39	289 635,14		5,00	
2106	70 565,96	289 648,23		5,00	
2107	70 562,83	289 666,44		5,00	
2108	70 564,54	289 694,33		5,00	
2109	70 585,60	289 715,68		5,00	
2110	70 608,66	289 741,94		5,00	
2111	70 622,72	289 761,83		5,00	
2112	70 633,69	289 762,63		5,00	
2113	70 646,21	289 759,43		5,00	
2114	70 661,58	289 751,82		5,00	
2115	70 661,87	289 739,58		5,00	
2116	70 666,42	289 726,21		5,00	
2117	70 678,61	289 722,74		5,00	
2118	70 687,70	289 717,59		5,00	
2119	70 695,42	289 712,97		5,00	
2120	70 711,96	289 725,07		5,00	
2121	70 723,91	289 734,46		5,00	
2122	70 729,60	289 745,27		5,00	
2123	70 744,12	289 765,76		5,00	
2124	70 764,86	289 786,93		5,00	
2125	70 835,47	289 849,15		5,00	
2126	70 871,90	289 854,27		5,00	
2127	70 883,28	289 852,00		5,00	
2128	70 890,11	289 845,17		5,00	
2129	70 888,69	289 821,26		5,00	
2130	70 893,81	289 801,62		5,00	
2131	70 891,53	289 790,24		5,00	
2132	70 898,08	289 755,80		5,00	
2133	70 907,76	289 736,17		5,00	
2134	70 922,27	289 727,34		5,00	
2135	70 925,97	289 733,61		5,00	
2136	70 975,97	289 776,48		5,00	
2137	71 001,15	289 784,25		5,00	
2138	71 024,46	289 789,88		5,00	
2139	71 056,88	289 800,20		5,00	
2140	71 072,54	289 801,34		5,00	
2141	71 100,99	289 809,31		5,00	
2142	71 119,49	289 812,44		5,00	
2143	71 135,15	289 817,85		5,00	
2144	71 176,13	289 839,76		5,00	
2145	71 206,86	289 861,96		5,00	

Раздел 2

Сведения о местоположении границ объекта					
1	2	3	4	5	6
2146	71 236,75	289 895,54	Картометрический метод	5,00	Нет закрепления
2147	71 278,30	289 912,90		5,00	
2148	71 299,92	289 911,76		5,00	
2149	71 312,06	289 906,54		5,00	
2150	71 319,28	289 908,35		5,00	
2151	71 341,19	289 894,69		5,00	
2152	71 356,25	289 885,68		5,00	
2153	71 370,22	289 878,46		5,00	
2154	71 382,46	289 877,89		5,00	
2155	71 389,57	289 887,57		5,00	
2156	71 394,66	289 900,22		5,00	
2157	71 401,24	289 912,29		5,00	
2158	71 409,33	289 919,29		5,00	
2159	71 418,80	289 931,50		5,00	
2160	71 426,62	289 942,61		5,00	
2161	71 435,18	289 952,62		5,00	
2162	71 445,89	289 959,46		5,00	
2163	71 460,11	289 971,23		5,00	
2164	71 471,70	289 979,74		5,00	
2165	71 483,11	289 978,34		5,00	
2166	71 493,56	289 973,42		5,00	
2167	71 503,65	289 965,17		5,00	
2168	71 509,62	289 952,00		5,00	
2169	71 522,48	289 939,37		5,00	
2170	71 539,27	289 931,68		5,00	
2171	71 560,33	289 931,68		5,00	
2172	71 573,99	289 937,09		5,00	
2173	71 609,28	289 933,11		5,00	
2174	71 614,97	289 926,84		5,00	
2175	71 618,67	289 919,44		5,00	
2176	71 617,25	289 905,50		5,00	
2177	71 610,98	289 877,89		5,00	
2178	71 604,31	289 865,82		5,00	
2179	71 586,51	289 840,90		5,00	
2180	71 583,09	289 826,38		5,00	
2181	71 587,08	289 816,71		5,00	
2182	71 598,46	289 814,43		5,00	
2183	71 612,69	289 816,71		5,00	
2184	71 628,06	289 822,97		5,00	
2185	71 639,44	289 831,51		5,00	
2186	71 648,27	289 842,04		5,00	
2187	71 657,37	289 844,31		5,00	
2188	71 664,49	289 848,30		5,00	
2189	71 669,33	289 855,70		5,00	
2190	71 673,88	289 869,36		5,00	
2191	71 677,86	289 888,71		5,00	
2192	71 700,22	289 897,43		5,00	
2193	71 710,82	289 909,43		5,00	
2194	71 731,56	289 914,41		5,00	
2195	71 757,29	289 901,46		5,00	
2196	71 776,62	289 892,12		5,00	
2197	71 782,59	289 890,13		5,00	
2198	71 811,91	289 855,13		5,00	
2199	71 827,27	289 841,18		5,00	
2200	71 828,41	289 827,81		5,00	

Раздел 2

Сведения о местоположении границ объекта					
1	2	3	4	5	6
2201	71 823,86	289 817,85	Картометрический метод	5,00	Нет закрепления
2202	71 824,14	289 810,45		5,00	
2203	71 829,27	289 797,07		5,00	
2204	71 838,09	289 788,53		5,00	
2205	71 850,61	289 783,13		5,00	
2206	71 859,43	289 781,42		5,00	
2207	71 867,97	289 787,39		5,00	
2208	71 893,87	289 796,22		5,00	
2209	71 906,68	289 794,22		5,00	
2210	71 918,63	289 789,96		5,00	
2211	71 930,87	289 789,96		5,00	
2212	71 949,08	289 784,26		5,00	
2213	71 959,33	289 782,84		5,00	
2214	71 965,87	289 776,58		5,00	
2215	71 969,00	289 767,47		5,00	
2216	71 969,29	289 757,23		5,00	
2217	71 967,29	289 743,85		5,00	
2218	71 952,78	289 717,10		5,00	
2219	71 945,38	289 707,42		5,00	
2220	71 928,87	289 694,90		5,00	
2221	71 919,77	289 689,21		5,00	
2222	71 884,76	289 678,11		5,00	
2223	71 873,38	289 671,28		5,00	
2224	71 865,69	289 660,18		5,00	
2225	71 866,26	289 648,51		5,00	
2226	71 877,79	289 637,51		5,00	
2227	71 890,44	289 629,78		5,00	
2228	71 916,92	289 645,67		5,00	
2229	71 919,48	289 661,32		5,00	
2230	71 926,19	289 673,61		5,00	
2231	71 946,38	289 690,06		5,00	
2232	71 963,03	289 690,06		5,00	
2233	71 967,29	289 680,10		5,00	
2234	71 974,98	289 642,82		5,00	
2235	71 982,09	289 626,31		5,00	
2236	71 990,92	289 618,92		5,00	
2237	72 006,85	289 617,49		5,00	
2238	72 050,57	289 617,49		5,00	
2239	72 069,99	289 624,36		5,00	
2240	72 086,55	289 631,92		5,00	
2241	72 085,68	289 651,07		5,00	
2242	72 082,96	289 711,43		5,00	
2243	72 080,28	289 733,04		5,00	
2244	72 110,00	289 767,32		5,00	
2245	72 119,63	289 774,54		5,00	
2246	72 130,37	289 777,43		5,00	
2247	72 143,04	289 759,88		5,00	
2248	72 184,40	289 727,93		5,00	
2249	72 215,03	289 714,37		5,00	
2250	72 234,27	289 712,06		5,00	
2251	72 271,52	289 720,23		5,00	
2252	72 291,73	289 717,95		5,00	
2253	72 301,41	289 713,40		5,00	
2254	72 311,65	289 702,02		5,00	
2255	72 331,57	289 689,78		5,00	

Раздел 2

Сведения о местоположении границ объекта					
1	2	3	4	5	6
2256	72 343,46	289 682,47	Картометрический метод	5,00	Нет закрепления
2257	72 355,19	289 671,85		5,00	
2258	72 355,48	289 656,77		5,00	
2259	72 351,49	289 634,57		5,00	
2260	72 344,09	289 617,78		5,00	
2261	72 332,71	289 565,70		5,00	
2262	72 337,55	289 546,63		5,00	
2263	72 345,80	289 538,09		5,00	
2264	72 360,60	289 533,54		5,00	
2265	72 371,70	289 536,10		5,00	
2266	72 379,38	289 545,77		5,00	
2267	72 418,37	289 569,68		5,00	
2268	72 436,87	289 587,61		5,00	
2269	72 441,71	289 596,43		5,00	
2270	72 443,99	289 607,25		5,00	
2271	72 449,39	289 616,92		5,00	
2272	72 452,52	289 644,24		5,00	
2273	72 467,89	289 671,85		5,00	
2274	72 487,81	289 700,02		5,00	
2275	72 498,34	289 718,24		5,00	
2276	72 507,74	289 723,36		5,00	
2277	72 522,53	289 721,94		5,00	
2278	72 534,20	289 718,24		5,00	
2279	72 558,68	289 690,35		5,00	
2280	72 562,38	289 678,11		5,00	
2281	72 561,81	289 660,75		5,00	
2282	72 565,79	289 648,80		5,00	
2283	72 587,27	289 647,66		5,00	
2284	72 604,21	289 647,66		5,00	
2285	72 634,19	289 647,66		5,00	
2286	72 655,33	289 666,04		5,00	
2287	72 675,49	289 688,85		5,00	
2288	72 715,77	289 734,46		5,00	
2289	72 746,51	289 765,20		5,00	
2290	72 777,64	289 778,45		5,00	
2291	72 803,14	289 787,96		5,00	
2292	72 825,53	289 789,96		5,00	
2293	72 840,42	289 789,96		5,00	
2294	72 856,65	289 757,23		5,00	
2295	72 886,01	289 716,39		5,00	
2296	72 944,65	289 677,53		5,00	
2297	72 972,02	289 671,51		5,00	
2298	72 990,08	289 672,90		5,00	
2299	73 001,20	289 684,01		5,00	
2300	73 006,76	289 713,20		5,00	
2301	73 013,71	289 736,82		5,00	
2302	72 998,42	289 829,92		5,00	
2303	72 998,42	289 859,10		5,00	
2304	73 003,29	289 893,84		5,00	
2305	73 013,01	289 934,84		5,00	
2306	73 026,91	289 956,38		5,00	
2307	73 067,90	289 976,53		5,00	
2308	73 097,78	289 985,56		5,00	
2309	73 165,54	289 983,34		5,00	
2310	73 171,32	289 994,01		5,00	

Раздел 2

Сведения о местоположении границ объекта					
1	2	3	4	5	6
2311	73 172,65	290 017,13	Картометрический метод	5,00	Нет закрепления
2312	73 182,88	290 037,14		5,00	
2313	73 216,67	290 066,49		5,00	
2314	73 226,90	290 073,16		5,00	
2315	73 238,46	290 087,83		5,00	
2316	73 247,36	290 091,84		5,00	
2317	73 256,25	290 099,84		5,00	
2318	73 257,14	290 126,97		5,00	
2319	73 262,92	290 154,54		5,00	
2320	73 277,59	290 181,66		5,00	
2321	73 279,37	290 193,67		5,00	
2322	73 275,37	290 207,01		5,00	
2323	73 266,48	290 225,24		5,00	
2324	73 266,03	290 239,91		5,00	
2325	73 269,15	290 255,48		5,00	
2326	73 280,26	290 267,48		5,00	
2327	73 285,15	290 278,16		5,00	
2328	73 286,04	290 313,29		5,00	
2329	73 282,19	290 347,35		5,00	
2330	73 273,50	290 396,86		5,00	
2331	73 275,24	290 438,54		5,00	
2332	73 298,69	290 478,50		5,00	
2333	73 333,43	290 521,92		5,00	
2334	73 389,01	290 553,19		5,00	
2335	73 408,99	290 559,27		5,00	
2336	73 436,78	290 579,24		5,00	
2337	73 472,39	290 607,90		5,00	
2338	73 491,67	290 636,81		5,00	
2339	73 495,56	290 662,38		5,00	
2340	73 490,00	290 690,72		5,00	
2341	73 480,55	290 718,52		5,00	
2342	73 457,21	290 747,42		5,00	
2343	73 433,86	290 762,98		5,00	
2344	73 394,40	290 819,68		5,00	
2345	73 390,51	290 849,70		5,00	
2346	73 394,40	290 888,05		5,00	
2347	73 411,07	290 918,62		5,00	
2348	73 438,31	290 934,18		5,00	
2349	73 471,46	290 917,11		5,00	
2350	73 489,96	290 919,24		5,00	
2351	73 520,20	290 917,46		5,00	
2352	73 544,39	290 910,71		5,00	
2353	73 581,74	290 895,05		5,00	
2354	73 612,69	290 878,69		5,00	
2355	73 623,72	290 867,31		5,00	
2356	73 634,75	290 859,83		5,00	
2357	73 652,89	290 860,55		5,00	
2358	73 696,64	290 852,72		5,00	
2359	73 721,19	290 854,50		5,00	
2360	73 746,45	290 868,02		5,00	
2361	73 784,51	290 876,91		5,00	
2362	73 845,70	290 876,91		5,00	
2363	73 853,17	290 881,18		5,00	
2364	73 859,93	290 896,48		5,00	
2365	73 874,87	290 952,33		5,00	

Раздел 2

Сведения о местоположении границ объекта					
1	2	3	4	5	6
2366	73 883,05	290 966,56	Картометрический метод	5,00	Нет закрепления
2367	73 903,69	291 027,39		5,00	
2368	73 912,22	291 078,26		5,00	
2369	73 915,43	291 114,55		5,00	
2370	73 918,63	291 128,42		5,00	
2371	73 921,12	291 175,38		5,00	
2372	73 940,33	291 224,82		5,00	
2373	73 947,80	291 238,70		5,00	
2374	73 967,36	291 263,60		5,00	
2375	73 983,02	291 308,42		5,00	
2376	73 982,66	291 324,79		5,00	
2377	73 978,39	291 340,80		5,00	
2378	73 973,06	291 352,54		5,00	
2379	73 962,03	291 368,19		5,00	
2380	73 947,44	291 384,91		5,00	
2381	73 938,19	291 399,85		5,00	
2382	73 931,79	291 431,87		5,00	
2383	73 923,61	291 445,03		5,00	
2384	73 900,66	291 503,19		5,00	
2385	73 893,99	291 531,21		5,00	
2386	73 897,77	291 553,62		5,00	
2387	73 893,26	291 577,66		5,00	
2388	73 877,79	291 613,30		5,00	
2389	73 872,93	291 632,76		5,00	
2390	73 866,67	291 682,09		5,00	
2391	73 867,37	291 700,16		5,00	
2392	73 881,96	291 719,61		5,00	
2393	73 912,53	291 720,30		5,00	
2394	73 963,94	291 730,73		5,00	
2395	74 004,24	291 720,30		5,00	
2396	74 038,98	291 713,36		5,00	
2397	74 072,33	291 716,14		5,00	
2398	74 093,87	291 708,49		5,00	
2399	74 132,78	291 727,25		5,00	
2400	74 150,85	291 740,45		5,00	
2401	74 172,39	291 760,60		5,00	
2402	74 182,81	291 777,28		5,00	
2403	74 196,70	291 806,46		5,00	
2404	74 213,38	291 825,22		5,00	
2405	74 230,75	291 833,56		5,00	
2406	74 246,04	291 853,01		5,00	
2407	74 263,41	291 868,99		5,00	
2408	74 288,42	291 884,97		5,00	
2409	74 315,52	291 880,11		5,00	
2410	74 332,19	291 902,34		5,00	
2411	74 362,07	291 921,80		5,00	
2412	74 391,25	291 921,10		5,00	
2413	74 480,19	291 941,25		5,00	
2414	74 494,78	291 933,61		5,00	
2415	74 510,76	291 930,14		5,00	
2416	74 547,58	291 953,06		5,00	
2417	74 613,59	291 975,30		5,00	
2418	74 648,33	291 995,45		5,00	
2419	74 685,15	291 988,50		5,00	
2420	74 702,52	291 987,80		5,00	

Раздел 2

Сведения о местоположении границ объекта					
1	2	3	4	5	6
2421	74 724,76	292 002,40	Картометрический метод	5,00	Нет закрепления
2422	74 768,86	292 019,53		5,00	
2423	74 786,59	292 023,41		5,00	
2424	74 812,65	292 049,47		5,00	
2425	74 826,30	292 063,08		5,00	
2426	74 846,52	292 071,18		5,00	
2427	74 846,52	292 089,42		5,00	
2428	74 853,47	292 115,48		5,00	
2429	74 870,84	292 142,40		5,00	
2430	74 890,82	292 165,85		5,00	
2431	74 933,37	292 192,77		5,00	
2432	74 968,11	292 210,14		5,00	
2433	74 988,96	292 216,22		5,00	
2434	75 061,91	292 194,51		5,00	
2435	75 101,86	292 203,19		5,00	
2436	75 127,05	292 225,78		5,00	
2437	75 152,24	292 260,52		5,00	
2438	75 165,26	292 297,86		5,00	
2439	75 169,61	292 349,97		5,00	
2440	75 175,69	292 392,53		5,00	
2441	75 175,69	292 437,69		5,00	
2442	75 182,63	292 480,25		5,00	
2443	75 191,32	292 511,51		5,00	
2444	75 218,24	292 523,67		5,00	
2445	75 247,77	292 556,68		5,00	
2446	75 261,67	292 585,34		5,00	
2447	75 285,12	292 610,52		5,00	
2448	75 318,58	292 646,47		5,00	
2449	75 371,98	292 664,17		5,00	
2450	75 403,24	292 661,77		5,00	
2451	75 425,82	292 660,03		5,00	
2452	75 482,35	292 667,66		5,00	
2453	75 543,04	292 705,23		5,00	
2454	75 558,62	292 750,91		5,00	
2455	75 576,07	292 761,64		5,00	
2456	75 582,15	292 808,54		5,00	
2457	75 585,62	292 851,10		5,00	
2458	75 596,91	292 888,45		5,00	
2459	75 608,20	292 911,03		5,00	
2460	75 654,23	292 950,98		5,00	
2461	75 685,50	292 995,27		5,00	
2462	75 699,40	293 036,96		5,00	
2463	75 696,79	293 076,04		5,00	
2464	75 706,34	293 131,63		5,00	
2465	75 708,08	293 159,42		5,00	
2466	75 698,53	293 192,42		5,00	
2467	75 696,79	293 234,11		5,00	
2468	75 708,95	293 319,23		5,00	
2469	75 739,35	293 353,97		5,00	
2470	75 757,59	293 363,52		5,00	
2471	75 768,88	293 382,63		5,00	
2472	75 773,22	293 411,29		5,00	
2473	75 787,12	293 437,34		5,00	
2474	75 803,62	293 454,71		5,00	
2475	75 837,49	293 459,92		5,00	

Раздел 2

Сведения о местоположении границ объекта					
1	2	3	4	5	6
2476	75 860,94	293 473,82	Картометрический метод	5,00	Нет закрепления
2477	75 873,10	293 493,80		5,00	
2478	75 881,78	293 537,22		5,00	
2479	75 891,34	293 573,70		5,00	
2480	75 908,71	293 604,10		5,00	
2481	75 918,26	293 635,36		5,00	
2482	75 946,05	293 681,39		5,00	
2483	75 966,90	293 727,43		5,00	
2484	75 984,27	293 747,40		5,00	
2485	75 994,69	293 773,46		5,00	
2486	75 993,82	293 789,96		5,00	
2487	75 986,00	293 807,33		5,00	
2488	75 969,50	293 867,25		5,00	
2489	75 967,76	293 898,52		5,00	
2490	75 991,21	293 932,39		5,00	
2491	76 005,11	293 994,93		5,00	
2492	76 000,77	294 027,93		5,00	
2493	75 986,00	294 093,07		5,00	
2494	75 972,11	294 122,60		5,00	
2495	75 948,66	294 143,44		5,00	
2496	75 926,95	294 169,50		5,00	
2497	75 921,73	294 186,87		5,00	
2498	75 926,95	294 218,13		5,00	
2499	75 939,10	294 245,92		5,00	
2500	75 962,55	294 268,51		5,00	
2501	75 988,61	294 271,98		5,00	
2502	76 023,35	294 268,51		5,00	
2503	76 050,27	294 250,27		5,00	
2504	76 059,83	294 235,50		5,00	
2505	76 112,81	294 225,95		5,00	
2506	76 142,33	294 228,55		5,00	
2507	76 292,59	294 224,21		5,00	
2508	76 336,01	294 226,82		5,00	
2509	76 382,04	294 242,45		5,00	
2510	76 403,76	294 264,16		5,00	
2511	76 413,31	294 305,85		5,00	
2512	76 410,70	294 338,85		5,00	
2513	76 403,76	294 355,36		5,00	
2514	76 387,25	294 368,38		5,00	
2515	76 317,77	294 387,49		5,00	
2516	76 281,30	294 406,60		5,00	
2517	76 250,90	294 432,65		5,00	
2518	76 241,34	294 470,00		5,00	
2519	76 241,34	294 507,34		5,00	
2520	76 248,29	294 546,43		5,00	
2521	76 266,53	294 572,48		5,00	
2522	76 290,85	294 595,06		5,00	
2523	76 318,64	294 600,27		5,00	
2524	76 349,91	294 600,27		5,00	
2525	76 371,62	294 591,59		5,00	
2526	76 415,91	294 601,14		5,00	
2527	76 445,44	294 602,88		5,00	
2528	76 485,40	294 601,14		5,00	
2529	76 507,98	294 597,67		5,00	
2530	76 542,72	294 578,56		5,00	

Раздел 2

Сведения о местоположении границ объекта					
1	2	3	4	5	6
2531	76 587,01	294 564,67	Картометрический метод	5,00	Нет закрепления
2532	76 606,99	294 563,80		5,00	
2533	76 634,78	294 582,90		5,00	
2534	76 657,36	294 609,83		5,00	
2535	76 667,78	294 663,68		5,00	
2536	76 647,81	294 756,61		5,00	
2537	76 637,38	294 779,19		5,00	
2538	76 602,64	294 831,30		5,00	
2539	76 603,51	294 850,41		5,00	
2540	76 611,33	294 899,91		5,00	
2541	76 620,01	294 931,18		5,00	
2542	76 615,67	294 945,07		5,00	
2543	76 613,93	295 009,34		5,00	
2544	76 626,96	295 041,48		5,00	
2545	76 648,67	295 058,85		5,00	
2546	76 676,47	295 088,38		5,00	
2547	76 700,79	295 097,93		5,00	
2548	76 758,98	295 109,22		5,00	
2549	76 839,75	295 183,04		5,00	
2550	76 884,04	295 249,05		5,00	
2551	76 901,41	295 267,29		5,00	
2552	76 925,73	295 302,03		5,00	
2553	76 952,65	295 315,06		5,00	
2554	76 976,97	295 321,14		5,00	
2555	77 019,53	295 310,71		5,00	
2556	77 038,63	295 315,06		5,00	
2557	77 062,95	295 323,74		5,00	
2558	77 131,56	295 387,14		5,00	
2559	77 158,49	295 404,51		5,00	
2560	77 205,39	295 448,81		5,00	
2561	77 221,02	295 486,15		5,00	
2562	77 235,79	295 560,84		5,00	
2563	77 229,71	295 599,93		5,00	
2564	77 227,97	295 623,38		5,00	
2565	77 231,44	295 652,04		5,00	
2566	77 248,81	295 674,62		5,00	
2567	77 271,39	295 717,18		5,00	
2568	77 275,74	295 745,84		5,00	
2569	77 291,37	295 797,08		5,00	
2570	77 326,98	295 841,37		5,00	
2571	77 360,85	295 857,00		5,00	
2572	77 498,07	295 999,44		5,00	
2573	77 528,47	296 024,63		5,00	
2574	77 577,11	296 038,52		5,00	
2575	77 693,49	296 085,42		5,00	
2576	77 743,86	296 109,74		5,00	
2577	77 772,52	296 127,98		5,00	
2578	77 792,50	296 138,40		5,00	
2579	77 796,84	296 164,46		5,00	
2580	77 797,71	296 189,64		5,00	
2581	77 795,97	296 265,20		5,00	
2582	77 803,79	296 294,73		5,00	
2583	77 817,69	296 323,39		5,00	
2584	77 829,84	296 337,29		5,00	
2585	77 842,87	296 386,79		5,00	

Раздел 2

Сведения о местоположении границ объекта					
1	2	3	4	5	6
2586	77 849,82	296 426,75	Картометрический метод	5,00	Нет закрепления
2587	77 851,56	296 451,93		5,00	
2588	77 855,90	296 476,25		5,00	
2589	77 871,53	296 537,91		5,00	
2590	77 866,32	296 565,71		5,00	
2591	77 845,48	296 575,26		5,00	
2592	77 822,90	296 601,32		5,00	
2593	77 825,50	296 649,95		5,00	
2594	77 835,92	296 684,69		5,00	
2595	77 866,32	296 727,25		5,00	
2596	77 898,46	296 747,22		5,00	
2597	77 949,70	296 772,41		5,00	
2598	77 962,73	296 768,94		5,00	
2599	77 986,18	296 759,38		5,00	
2600	77 996,60	296 760,25		5,00	
2601	78 021,78	296 809,76		5,00	
2602	78 045,23	296 904,42		5,00	
2603	78 046,97	296 947,85		5,00	
2604	78 046,10	296 970,43		5,00	
2605	78 030,47	296 997,36		5,00	
2606	78 026,13	297 017,33		5,00	
2607	78 053,05	297 092,02		5,00	
2608	78 064,34	297 145,87		5,00	
2609	78 090,40	297 178,87		5,00	
2610	78 112,11	297 191,90		5,00	
2611	78 134,69	297 200,59		5,00	
2612	78 151,19	297 222,30		5,00	
2613	78 184,20	297 253,56		5,00	
2614	78 198,09	297 273,54		5,00	
2615	78 211,12	297 298,73		5,00	
2616	78 232,83	297 321,31		5,00	
2617	78 268,44	297 335,20		5,00	
2618	78 392,64	297 356,05		5,00	
2619	78 439,54	297 347,36		5,00	
2620	78 473,41	297 338,68		5,00	
2621	78 477,20	297 326,05		5,00	
2622	78 492,14	297 314,66		5,00	
2623	78 540,88	297 305,42		5,00	
2624	78 573,61	297 312,17		5,00	
2625	78 587,13	297 319,29		5,00	
2626	78 600,65	297 329,96		5,00	
2627	78 616,65	297 345,61		5,00	
2628	78 645,11	297 361,62		5,00	
2629	78 674,64	297 365,54		5,00	
2630	78 708,79	297 362,33		5,00	
2631	78 735,47	297 372,65		5,00	
2632	78 756,10	297 375,50		5,00	
2633	78 773,18	297 372,29		5,00	
2634	78 801,99	297 369,80		5,00	
2635	78 836,86	297 371,94		5,00	
2636	78 872,79	297 370,16		5,00	
2637	78 918,05	297 384,03		5,00	
2638	78 937,18	297 394,26		5,00	
2639	78 999,88	297 371,58		5,00	
2640	79 017,22	297 362,69		5,00	

Раздел 2

Сведения о местоположении границ объекта					
1	2	3	4	5	6
2641	79 016,77	297 352,02	Картометрический метод	5,00	Нет закрепления
2642	79 009,21	297 337,34		5,00	
2643	79 021,22	297 324,89		5,00	
2644	79 048,34	297 303,55		5,00	
2645	79 086,59	297 268,86		5,00	
2646	79 104,82	297 248,41		5,00	
2647	79 134,17	297 226,62		5,00	
2648	79 163,52	297 224,40		5,00	
2649	79 200,42	297 231,07		5,00	
2650	79 259,12	297 256,41		5,00	
2651	79 280,02	297 252,41		5,00	
2652	79 292,03	297 255,52		5,00	
2653	79 309,81	297 249,74		5,00	
2654	79 325,38	297 247,96		5,00	
2655	79 341,83	297 241,74		5,00	
2656	79 374,29	297 244,41		5,00	
2657	79 460,56	297 257,75		5,00	
2658	79 495,69	297 229,29		5,00	
2659	79 523,26	297 218,61		5,00	
2660	79 585,51	297 189,27		5,00	
2661	79 622,87	297 182,60		5,00	
2662	79 671,34	297 190,60		5,00	
2663	79 735,81	297 212,83		5,00	
2664	79 754,49	297 229,29		5,00	
2665	79 784,28	297 266,64		5,00	
2666	79 809,63	297 291,54		5,00	
2667	79 823,86	297 300,88		5,00	
2668	79 849,65	297 324,89		5,00	
2669	79 861,66	297 356,91		5,00	
2670	79 870,11	297 372,92		5,00	
2671	79 897,23	297 409,83		5,00	
2672	79 904,55	297 421,66		5,00	
2673	79 928,36	297 442,73		5,00	
2674	79 955,93	297 456,07		5,00	
2675	79 977,72	297 470,75		5,00	
2676	79 998,17	297 487,20		5,00	
2677	80 078,66	297 592,14		5,00	
2678	80 090,66	297 631,27		5,00	
2679	80 098,67	297 646,39		5,00	
2680	80 095,11	297 651,28		5,00	
2681	80 086,22	297 655,29		5,00	
2682	80 079,10	297 697,09		5,00	
2683	80 057,76	297 724,21		5,00	
2684	80 024,85	297 788,24		5,00	
2685	80 055,09	297 827,38		5,00	
2686	80 070,65	297 840,72		5,00	
2687	80 100,45	297 833,16		5,00	
2688	80 121,35	297 841,16		5,00	
2689	80 131,58	297 837,16		5,00	
2690	80 163,59	297 838,49		5,00	
2691	80 185,83	297 835,82		5,00	
2692	80 200,94	297 831,38		5,00	
2693	80 228,07	297 805,14		5,00	
2694	80 258,75	297 791,80		5,00	
2695	80 277,87	297 804,25		5,00	

Раздел 2

Сведения о местоположении границ объекта					
1	2	3	4	5	6
2696	80 296,11	297 819,82	Картометрический метод	5,00	Нет закрепления
2697	80 318,78	297 845,16		5,00	
2698	80 347,69	297 872,73		5,00	
2699	80 416,61	297 952,77		5,00	
2700	80 428,17	297 972,78		5,00	
2701	80 453,52	297 999,91		5,00	
2702	80 471,75	298 013,69		5,00	
2703	80 484,65	298 029,70		5,00	
2704	80 488,65	298 043,93		5,00	
2705	80 506,88	298 075,95		5,00	
2706	80 532,67	298 112,41		5,00	
2707	80 572,69	298 180,00		5,00	
2708	80 576,25	298 193,34		5,00	
2709	80 576,25	298 227,14		5,00	
2710	80 572,69	298 254,71		5,00	
2711	80 564,24	298 285,39		5,00	
2712	80 552,68	298 315,63		5,00	
2713	80 538,01	298 345,42		5,00	
2714	80 512,22	298 380,11		5,00	
2715	80 478,87	298 411,24		5,00	
2716	80 467,31	298 435,25		5,00	
2717	80 472,20	298 458,82		5,00	
2718	80 472,64	298 470,82		5,00	
2719	80 458,86	298 477,49		5,00	
2720	80 448,18	298 487,72		5,00	
2721	80 448,18	298 501,95		5,00	
2722	80 455,74	298 513,07		5,00	
2723	80 461,52	298 528,63		5,00	
2724	80 461,52	298 545,53		5,00	
2725	80 467,75	298 610,01		5,00	
2726	80 487,32	298 698,05		5,00	
2727	80 505,99	298 731,40		5,00	
2728	80 517,55	298 761,64		5,00	
2729	80 512,22	298 781,21		5,00	
2730	80 502,43	298 798,99		5,00	
2731	80 502,43	298 816,33		5,00	
2732	80 512,66	298 828,34		5,00	
2733	80 537,12	298 843,46		5,00	
2734	80 550,01	298 844,35		5,00	
2735	80 566,91	298 840,79		5,00	
2736	80 580,70	298 840,35		5,00	
2737	80 584,25	298 848,80		5,00	
2738	80 580,70	298 863,47		5,00	
2739	80 579,36	298 927,06		5,00	
2740	80 574,47	298 946,62		5,00	
2741	80 577,58	298 974,19		5,00	
2742	80 577,14	299 010,21		5,00	
2743	80 574,47	299 040,45		5,00	
2744	80 575,81	299 062,68		5,00	
2745	80 574,03	299 090,70		5,00	
2746	80 579,81	299 124,94		5,00	
2747	80 593,59	299 144,51		5,00	
2748	80 615,38	299 167,63		5,00	
2749	80 634,95	299 179,63		5,00	
2750	80 661,63	299 183,19		5,00	

Раздел 2

Сведения о местоположении границ объекта					
1	2	3	4	5	6
2751	80 678,53	299 189,86	Картометрический метод	5,00	Нет закрепления
2752	80 680,75	299 206,76		5,00	
2753	80 678,08	299 237,44		5,00	
2754	80 669,63	299 267,68		5,00	
2755	80 659,85	299 291,25		5,00	
2756	80 660,29	299 309,92		5,00	
2757	80 675,41	299 341,05		5,00	
2758	80 673,19	299 348,61		5,00	
2759	80 681,19	299 372,18		5,00	
2760	80 694,53	299 384,19		5,00	
2761	80 771,46	299 412,64		5,00	
2762	80 777,69	299 425,10		5,00	
2763	80 782,58	299 444,22		5,00	
2764	80 783,47	299 489,13		5,00	
2765	80 793,25	299 511,36		5,00	
2766	80 802,15	299 523,81		5,00	
2767	80 811,93	299 526,04		5,00	
2768	80 823,49	299 520,26		5,00	
2769	80 831,94	299 520,26		5,00	
2770	80 826,16	299 535,38		5,00	
2771	80 819,93	299 546,49		5,00	
2772	80 818,60	299 573,17		5,00	
2773	80 820,38	299 613,19		5,00	
2774	80 830,16	299 622,53		5,00	
2775	80 848,84	299 624,76		5,00	
2776	80 853,73	299 629,65		5,00	
2777	80 862,18	299 667,00		5,00	
2778	80 871,07	299 691,01		5,00	
2779	80 886,19	299 708,35		5,00	
2780	80 900,86	299 731,92		5,00	
2781	80 915,54	299 751,04		5,00	
2782	80 907,09	299 778,61		5,00	
2783	80 883,52	299 811,52		5,00	
2784	80 863,96	299 824,41		5,00	
2785	80 849,28	299 843,54		5,00	
2786	80 839,94	299 867,99		5,00	
2787	80 840,83	299 884,00		5,00	
2788	80 859,95	299 914,68		5,00	
2789	80 867,07	299 934,69		5,00	
2790	80 867,51	299 952,04		5,00	
2791	80 859,95	299 985,39		5,00	
2792	80 856,40	299 992,06		5,00	
2793	80 854,62	300 000,51		5,00	
2794	80 860,84	300 013,85		5,00	
2795	80 858,18	300 039,64		5,00	
2796	80 871,52	300 064,98		5,00	
2797	80 893,75	300 083,66		5,00	
2798	80 934,66	300 094,78		5,00	
2799	80 950,22	300 101,00		5,00	
2800	80 968,45	300 095,22		5,00	
2801	81 009,37	300 060,54		5,00	
2802	81 015,59	300 048,09		5,00	
2803	80 996,02	300 028,52		5,00	
2804	80 999,58	300 006,73		5,00	
2805	81 007,59	299 992,50		5,00	

Раздел 2

Сведения о местоположении границ объекта					
1	2	3	4	5	6
2806	81 020,93	299 976,49	Картометрический метод	5,00	Нет закрепления
2807	81 042,27	299 959,60		5,00	
2808	81 063,17	299 948,48		5,00	
2809	81 098,30	299 948,48		5,00	
2810	81 116,53	299 952,93		5,00	
2811	81 159,22	299 974,71		5,00	
2812	81 179,23	299 988,06		5,00	
2813	81 219,70	300 001,51		5,00	
2814	81 251,94	300 004,29		5,00	
2815	81 247,49	300 034,86		5,00	
2816	81 259,72	300 041,53		5,00	
2817	81 284,73	300 059,87		5,00	
2818	81 308,08	300 070,43		5,00	
2819	81 325,86	300 107,67		5,00	
2820	81 364,77	300 178,27		5,00	
2821	81 402,57	300 239,41		5,00	
2822	81 405,90	300 263,87		5,00	
2823	81 423,14	300 289,99		5,00	
2824	81 453,71	300 351,13		5,00	
2825	81 465,38	300 363,36		5,00	
2826	81 485,39	300 372,81		5,00	
2827	81 509,29	300 390,60		5,00	
2828	81 530,97	300 401,16		5,00	
2829	81 555,43	300 403,38		5,00	
2830	81 569,88	300 395,04		5,00	
2831	81 578,77	300 374,48		5,00	
2832	81 600,45	300 359,47		5,00	
2833	81 619,35	300 352,80		5,00	
2834	81 632,69	300 356,14		5,00	
2835	81 636,58	300 365,03		5,00	
2836	81 656,03	300 367,25		5,00	
2837	81 681,60	300 373,92		5,00	
2838	81 736,08	300 380,59		5,00	
2839	81 747,19	300 387,26		5,00	
2840	81 766,65	300 389,49		5,00	
2841	81 788,88	300 403,38		5,00	
2842	81 807,22	300 409,50		5,00	
2843	81 824,46	300 401,16		5,00	
2844	81 843,91	300 401,71		5,00	
2845	81 856,69	300 415,61		5,00	
2846	81 863,92	300 429,51		5,00	
2847	81 874,48	300 456,74		5,00	
2848	81 906,72	300 505,10		5,00	
2849	81 930,07	300 510,66		5,00	
2850	81 955,08	300 524,00		5,00	
2851	81 970,64	300 540,12		5,00	
2852	81 992,88	300 590,70		5,00	
2853	82 004,13	300 616,31		5,00	
2854	82 004,13	300 635,03		5,00	
2855	82 009,59	300 653,94		5,00	
2856	82 020,79	300 674,94		5,00	
2857	82 014,66	300 701,55		5,00	
2858	81 997,12	300 731,24		5,00	
2859	81 988,30	300 749,02		5,00	
2860	81 979,40	300 759,68		5,00	

Раздел 2

Сведения о местоположении границ объекта					
1	2	3	4	5	6
2861	81 967,59	300 786,08	Картометрический метод	5,00	Нет закрепления
2862	81 969,11	300 826,36		5,00	
2863	81 986,05	300 856,88		5,00	
2864	82 036,86	300 892,30		5,00	
2865	82 064,86	300 904,20		5,00	
2866	82 087,41	300 904,20		5,00	
2867	82 126,96	300 890,99		5,00	
2868	82 159,23	300 882,23		5,00	
2869	82 190,62	300 889,61		5,00	
2870	82 206,60	300 900,72		5,00	
2871	82 219,11	300 916,01		5,00	
2872	82 232,92	300 938,42		5,00	
2873	82 239,10	300 958,48		5,00	
2874	82 240,47	300 982,83		5,00	
2875	82 229,67	301 000,49		5,00	
2876	82 209,61	301 007,69		5,00	
2877	82 189,23	301 008,42		5,00	
2878	82 169,77	301 013,98		5,00	
2879	82 159,35	301 029,96		5,00	
2880	82 160,05	301 054,97		5,00	
2881	82 166,05	301 137,96		5,00	
2882	82 168,20	301 172,25		5,00	
2883	82 175,27	301 203,11		5,00	
2884	82 181,49	301 228,19		5,00	
2885	82 193,92	301 248,98		5,00	
2886	82 205,71	301 261,19		5,00	
2887	82 223,28	301 274,48		5,00	
2888	82 244,12	301 290,51		5,00	
2889	82 257,79	301 306,85		5,00	
2890	82 288,86	301 323,35		5,00	
2891	82 311,37	301 324,64		5,00	
2892	82 342,28	301 315,97		5,00	
2893	82 406,66	301 293,10		5,00	
2894	82 451,73	301 298,35		5,00	
2895	82 498,78	301 329,86		5,00	
2896	82 522,53	301 357,86		5,00	
2897	82 522,53	301 376,39		5,00	
2898	82 518,69	301 396,37		5,00	
2899	82 515,84	301 412,69		5,00	
2900	82 521,70	301 428,63		5,00	
2901	82 545,16	301 443,81		5,00	
2902	82 564,06	301 456,04		5,00	
2903	82 582,96	301 475,50		5,00	
2904	82 610,20	301 497,73		5,00	
2905	82 636,32	301 510,51		5,00	
2906	82 652,94	301 515,61		5,00	
2907	82 672,59	301 533,02		5,00	
2908	82 683,57	301 538,86		5,00	
2909	82 711,26	301 559,97		5,00	
2910	82 734,76	301 574,50		5,00	
2911	82 750,61	301 589,38		5,00	
2912	82 767,77	301 605,48		5,00	
2913	82 778,02	301 617,15		5,00	
2914	82 788,07	301 639,09		5,00	
2915	82 781,77	301 675,50		5,00	

Раздел 2

Сведения о местоположении границ объекта					
1	2	3	4	5	6
2916	82 774,77	301 690,03	Картометрический метод	5,00	Нет закрепления
2917	82 770,29	301 705,51		5,00	
2918	82 766,72	301 732,74		5,00	
2919	82 759,59	301 786,95		5,00	
2920	82 759,59	301 817,58		5,00	
2921	82 775,78	301 837,28		5,00	
2922	82 832,22	301 844,44		5,00	
2923	82 890,22	301 828,09		5,00	
2924	82 909,47	301 832,90		5,00	
2925	82 930,63	301 848,44		5,00	
2926	82 930,63	301 872,92		5,00	
2927	82 921,23	301 898,10		5,00	
2928	82 921,23	301 917,36		5,00	
2929	82 921,23	301 962,22		5,00	
2930	82 921,23	302 005,19		5,00	
2931	82 931,52	302 033,14		5,00	
2932	82 949,87	302 054,06		5,00	
2933	82 990,80	302 071,73		5,00	
2934	83 023,66	302 077,31		5,00	
2935	83 050,11	302 068,55		5,00	
2936	83 074,01	302 042,95		5,00	
2937	83 085,67	302 021,00		5,00	
2938	83 105,64	301 983,74		5,00	
2939	83 134,52	301 953,98		5,00	
2940	83 159,64	301 953,98		5,00	
2941	83 179,33	301 983,95		5,00	
2942	83 189,66	302 006,50		5,00	
2943	83 215,26	302 038,66		5,00	
2944	83 246,99	302 050,48		5,00	
2945	83 273,03	302 050,48		5,00	
2946	83 299,15	302 046,98		5,00	
2947	83 325,71	302 045,10		5,00	
2948	83 376,43	302 049,96		5,00	
2949	83 405,57	302 052,76		5,00	
2950	83 440,33	302 052,76		5,00	
2951	83 480,60	302 063,86		5,00	
2952	83 509,00	302 090,26		5,00	
2953	83 582,74	302 158,81		5,00	
2954	83 637,58	302 166,43		5,00	
2955	83 660,73	302 171,08		5,00	
2956	83 680,94	302 150,22		5,00	
2957	83 717,49	302 137,78		5,00	
2958	83 747,30	302 146,01		5,00	
2959	83 792,59	302 169,99		5,00	
2960	83 809,68	302 198,30		5,00	
2961	83 854,02	302 236,23		5,00	
2962	83 875,30	302 259,10		5,00	
2963	83 914,90	302 270,91		5,00	
2964	83 966,32	302 291,06		5,00	
2965	84 027,32	302 295,65		5,00	
2966	84 070,02	302 313,23		5,00	
2967	84 116,49	302 351,32		5,00	
2968	84 146,21	302 389,41		5,00	
2969	84 164,21	302 420,39		5,00	
2970	84 178,86	302 451,37		5,00	

Раздел 2

Сведения о местоположении границ объекта					
1	2	3	4	5	6
2971	84 196,44	302 482,76	Картометрический метод	5,00	Нет закрепления
2972	84 216,53	302 514,58		5,00	
2973	84 222,39	302 536,76		5,00	
2974	84 226,61	302 559,45		5,00	
2975	84 242,47	302 584,96		5,00	
2976	84 261,76	302 597,60		5,00	
2977	84 289,58	302 591,44		5,00	
2978	84 300,30	302 561,64		5,00	
2979	84 331,11	302 572,69		5,00	
2980	84 345,84	302 613,21		5,00	
2981	84 343,16	302 700,28		5,00	
2982	84 341,49	302 784,00		5,00	
2983	84 332,48	302 822,59		5,00	
2984	84 350,20	302 869,60		5,00	
2985	84 358,23	302 923,98		5,00	
2986	84 354,02	302 954,60		5,00	
2987	84 385,98	303 004,62		5,00	
2988	84 424,89	303 050,48		5,00	
2989	84 453,07	303 084,58		5,00	
2990	84 494,26	303 121,41		5,00	
2991	84 528,09	303 142,51		5,00	
2992	84 609,13	303 173,99		5,00	
2993	84 684,05	303 202,64		5,00	
2994	84 696,56	303 215,15		5,00	
2995	84 719,31	303 254,03		5,00	
2996	84 715,29	303 304,26		5,00	
2997	84 717,97	303 334,40		5,00	
2998	84 734,61	303 397,44		5,00	
2999	84 772,29	303 485,43		5,00	
3000	84 806,89	303 624,07		5,00	
3001	84 825,10	303 670,02		5,00	
3002	84 825,10	303 689,70		5,00	
3003	84 825,10	303 709,85		5,00	
3004	84 823,02	303 732,09		5,00	
3005	84 816,99	303 750,75		5,00	
3006	84 808,43	303 777,28		5,00	
3007	84 803,30	303 804,07		5,00	
3008	84 803,30	303 832,14		5,00	
3009	84 801,13	303 853,85		5,00	
3010	84 799,66	303 874,84		5,00	
3011	84 799,66	303 897,28		5,00	
3012	84 805,70	303 926,11		5,00	
3013	84 809,27	303 957,32		5,00	
3014	84 812,13	303 981,25		5,00	
3015	84 825,59	304 011,95		5,00	
3016	84 833,87	304 040,70		5,00	
3017	84 839,67	304 060,81		5,00	
3018	84 848,03	304 089,80		5,00	
3019	84 848,03	304 119,29		5,00	
3020	84 838,93	304 153,67		5,00	
3021	84 847,60	304 179,55		5,00	
3022	84 858,73	304 216,38		5,00	
3023	84 904,16	304 245,39		5,00	
3. Сведения о характерных точках части (частей) границы объекта					
1	2	3	4	5	6

Раздел 2

Сведения о местоположении границ объекта					
1	2	3	4	5	6
—	—	—	—	—	—

Раздел 3

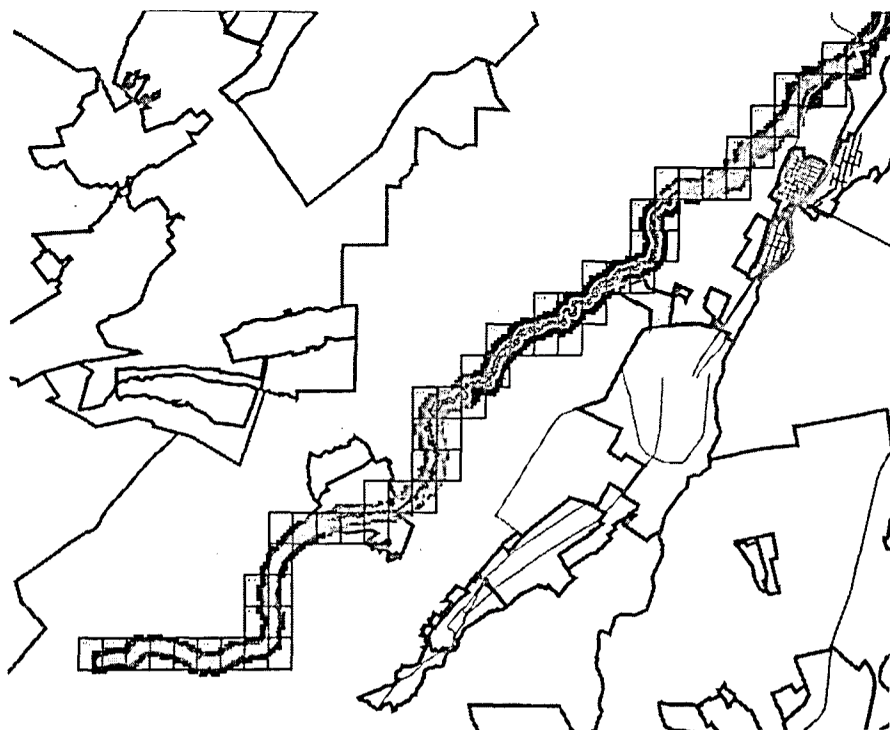
Сведения о местоположении измененных (уточненных) границ объекта

1. Система координат МСК-15, зона 1

2. Сведения о характерных точках границ объекта

Обозначение характерных точек границы	Существующие координаты, м		Измененные (уточненные) координаты, м		Метод определения координат характерной точки	Средняя квадратическая погрешность положения характерной точки (Mt), м	Описание обозначения точки на местности (при наличии)
	X	Y	X	Y			
1	2	3	4	5	6	7	8
—	—	—	—	—	—	—	—
3. Сведения о характерных точках части (частей) границы объекта							
1	2	3	4	5	6	7	8
—	—	—	—	—	—	—	—

Раздел 4
План границ объекта



Масштаб 1:250 000

Используемые условные знаки и обозначения:



- Береговая линия

Подпись _____ Дата « ____ » _____ 20 ____ г.

Место для оттиска печати (при наличии) лица, составившего описание местоположения границ объекта

Раздел 4
План границ объекта

D21

С ↑
Ю ↓




Масштаб 1:5 000

Подпись _____ Дата « _____ » _____ 20 ____ г.

Место для оттиска печати (при наличии) лица, составившего описание местоположения границ объекта

Раздел 4
План границ объекта

F21




С
Ю

Масштаб 1:5 000

Подпись _____ Дата « _____ » _____ 20 ____ г.

Место для оттиска печати (при наличии) лица, составившего описание местоположения границ объекта

Раздел 4
План границ объекта




Масштаб 1:5 000

Подпись _____ Дата « _____ » _____ 20 ____ г.

Место для оттиска печати (при наличии) лица, составившего описание местоположения границ объекта

Раздел 4
План границ объекта




Масштаб 1:5 000

Подпись _____ Дата « _____ » _____ 20 ____ г.

Место для оттиска печати (при наличии) лица, составившего описание местоположения границ объекта

Раздел 4
План границ объекта

I21



Масштаб 1:5 000


Подпись _____ Дата « _____ » _____ 20 ____ г.

Место для оттиска печати (при наличии) лица, составившего описание местоположения границ объекта

Раздел 4

План границ объекта

J21




Масштаб 1:5 000

Подпись _____ Дата « _____ » _____ 20 ____ г.

Место для оттиска печати (при наличии) лица, составившего описание местоположения границ объекта

Раздел 4
План границ объекта

К19




Масштаб 1:5 000

Подпись _____ Дата « ____ » _____ 20 ____ г.

Место для оттиска печати (при наличии) лица, составившего описание местоположения границ объекта

Раздел 4
План границ объекта

К20



С ↑
Ю ↓


Масштаб 1:5 000

Подпись _____ Дата « _____ » _____ 20 ____ г.

Место для оттиска печати (при наличии) лица, составившего описание местоположения границ объекта

Раздел 4

План границ объекта




Масштаб 1:5 000

Подпись _____ Дата « _____ » _____ 20 ____ г.

Место для оттиска печати (при наличии) лица, составившего описание местоположения границ объекта

Раздел 4
План границ объекта

L17



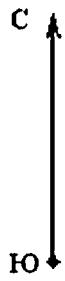

Масштаб 1:5 000

Подпись _____ Дата « _____ » _____ 20 ____ г.

Место для оттиска печати (при наличии) лица, составившего описание местоположения границ объекта

Раздел 4
План границ объекта

L18




Масштаб 1:5 000

Подпись _____ Дата « _____ » _____ 20 ____ г.

Место для оттиска печати (при наличии) лица, составившего описание местоположения границ объекта

Раздел 4
План границ объекта




Масштаб 1:5 000

Подпись _____ Дата « _____ » _____ 20 ____ г.

Место для оттиска печати (при наличии) лица, составившего описание местоположения границ объекта

Раздел 4
План границ объекта



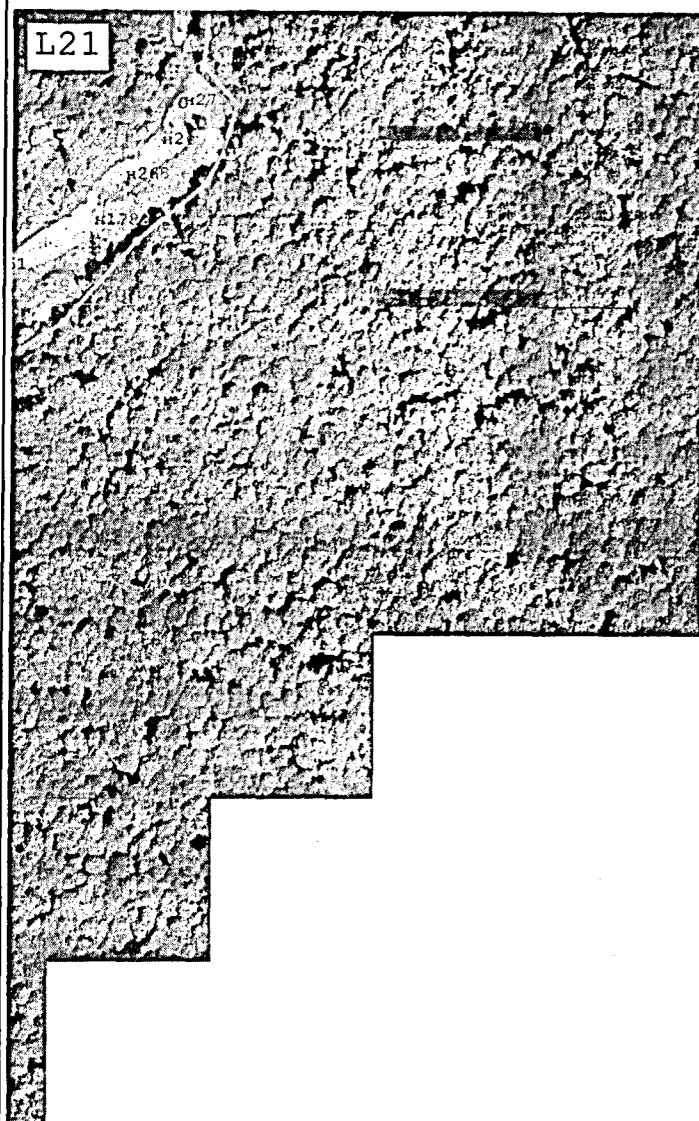
С
Ю

Масштаб 1:5 000

Подпись _____ Дата « _____ » _____ 20 ____ г.

Место для оттиска печати (при наличии) лица, составившего описание местоположения границ объекта

Раздел 4
План границ объекта



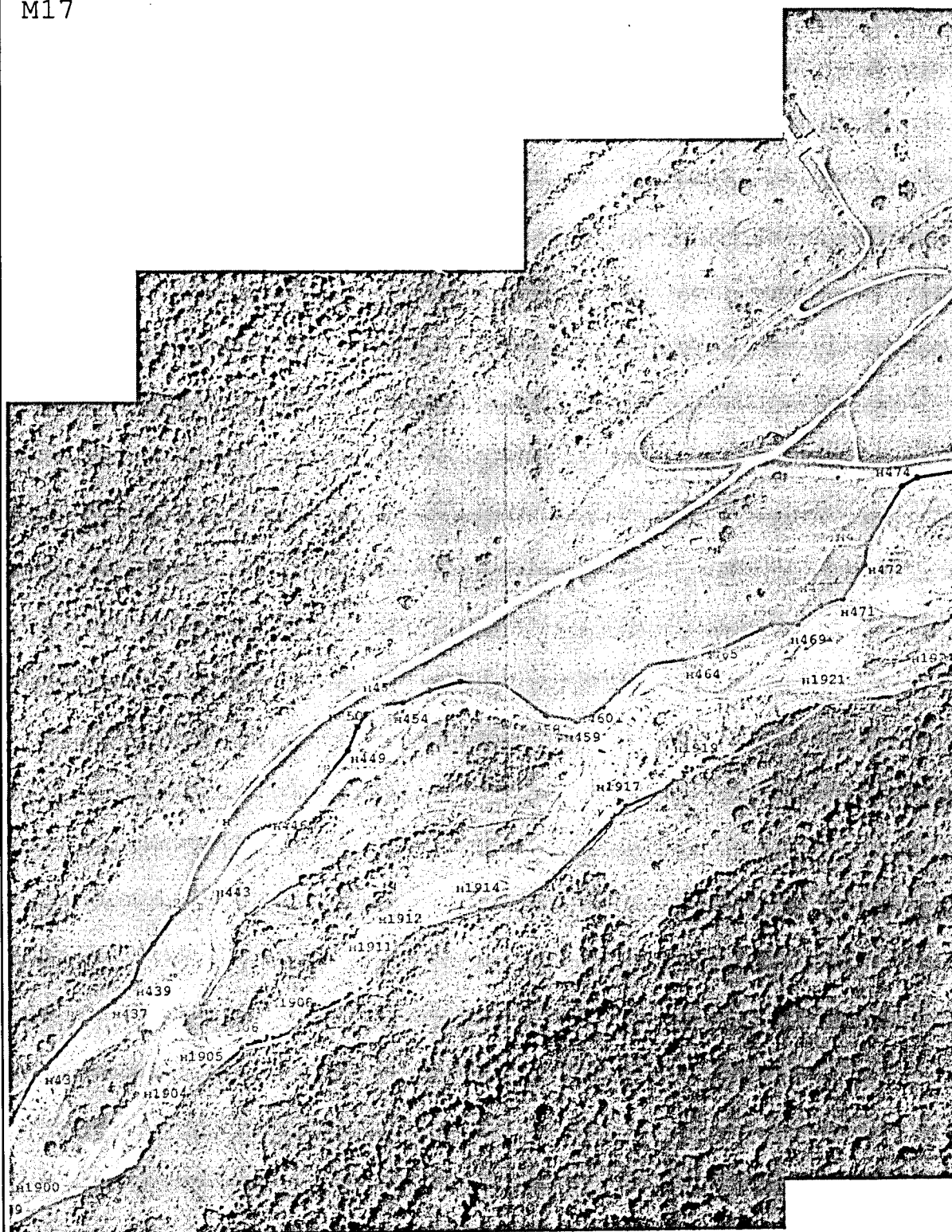
Масштаб 1:5 000

Подпись _____ Дата « ____ » _____ 20 ____ г.

Место для оттиска печати (при наличии) лица, составившего описание местоположения границ объекта

Раздел 4
План границ объекта

М17

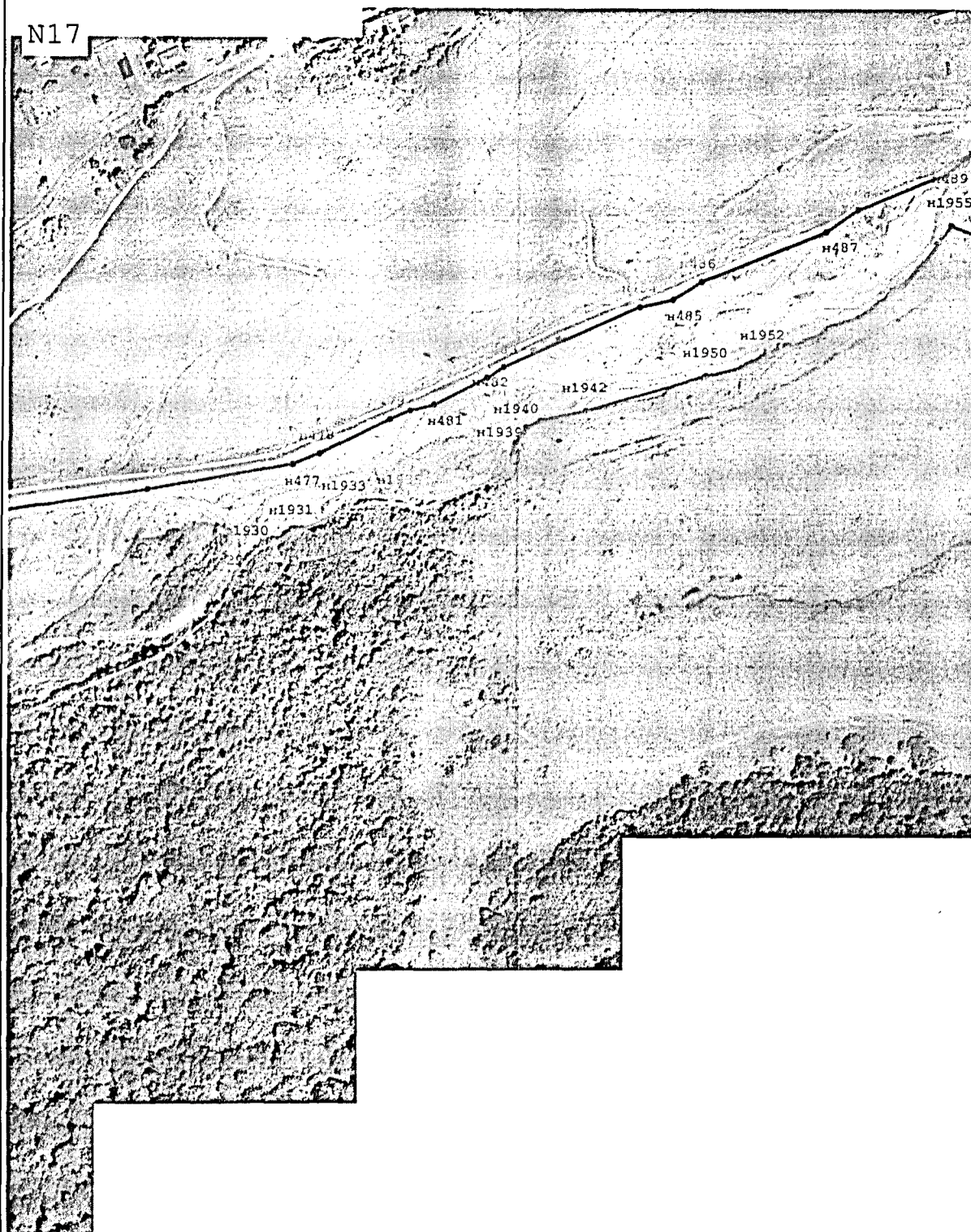


Масштаб 1:5 000

Подпись _____ Дата « _____ » _____ 20 ____ г.

Место для оттиска печати (при наличии) лица, составившего описание местоположения границ объекта

Раздел 4
План границ объекта

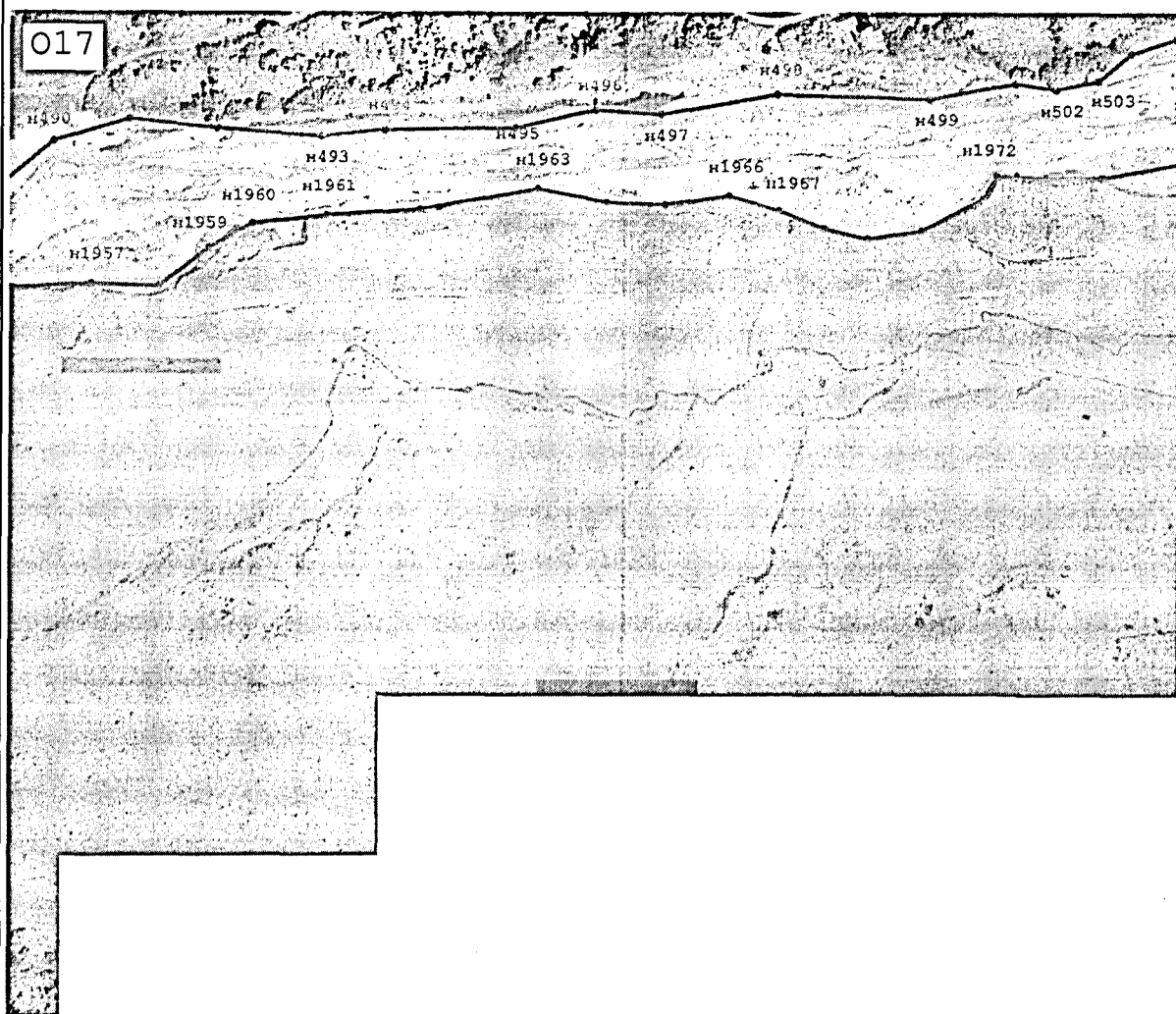


Масштаб 1:5 000

Подпись _____ Дата « _____ » _____ 20 ____ г.

Место для оттиска печати (при наличии) лица, составившего описание местоположения границ объекта

Раздел 4
План границ объекта




Масштаб 1:5 000

Подпись _____ Дата « _____ » _____ 20 ____ г.

Место для оттиска печати (при наличии) лица, составившего описание местоположения границ объекта

Раздел 4
План границ объекта

P16

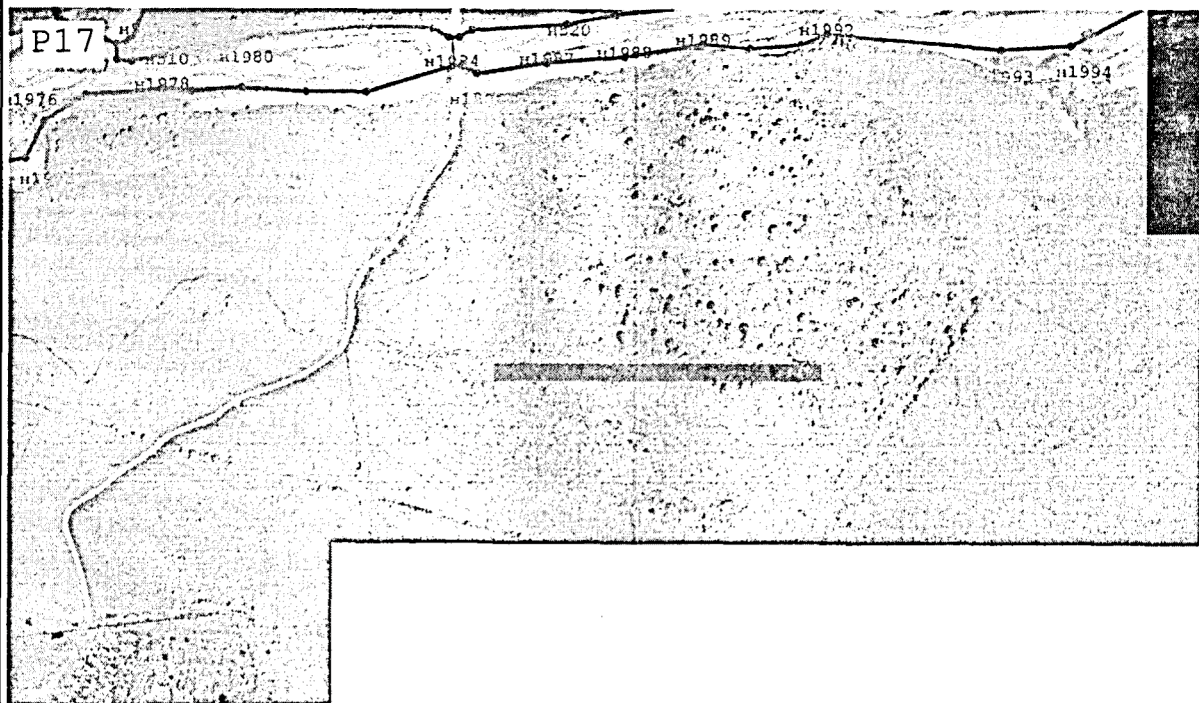


Масштаб 1:5 000

Подпись _____ Дата « ____ » _____ 20 ____ г.

Место для оттиска печати (при наличии) лица, составившего описание местоположения границ объекта

Раздел 4
План границ объекта



Масштаб 1:5 000

Подпись _____ Дата « ____ » _____ 20 ____ г.

Место для оттиска печати (при наличии) лица, составившего описание местоположения границ объекта

Раздел 4
План границ объекта

Q16



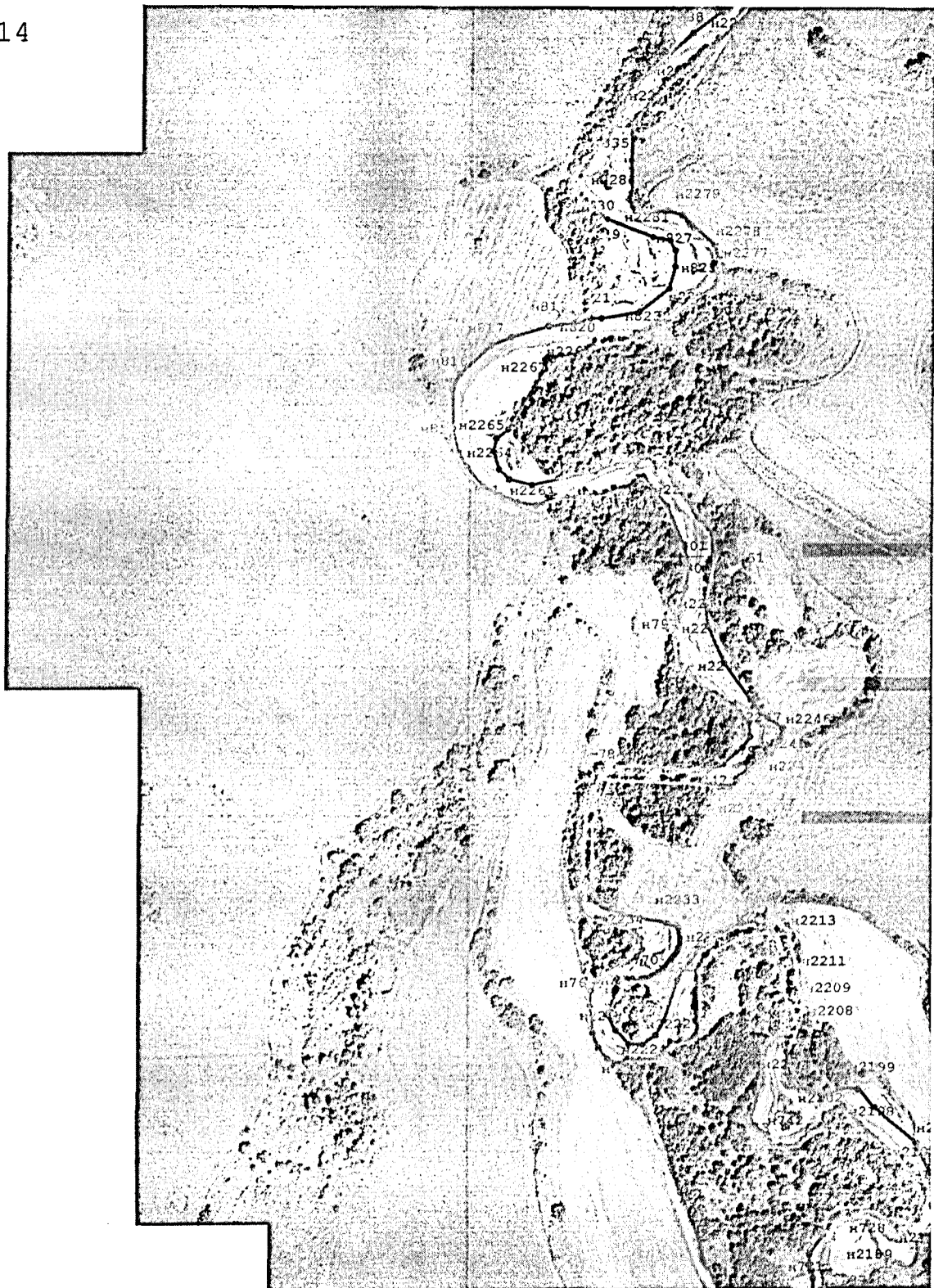
Масштаб 1:5 000

Подпись _____ Дата « _____ » _____ 20 ____ г.

Место для оттиска печати (при наличии) лица, составившего описание местоположения границ объекта

Раздел 4
План границ объекта

R14



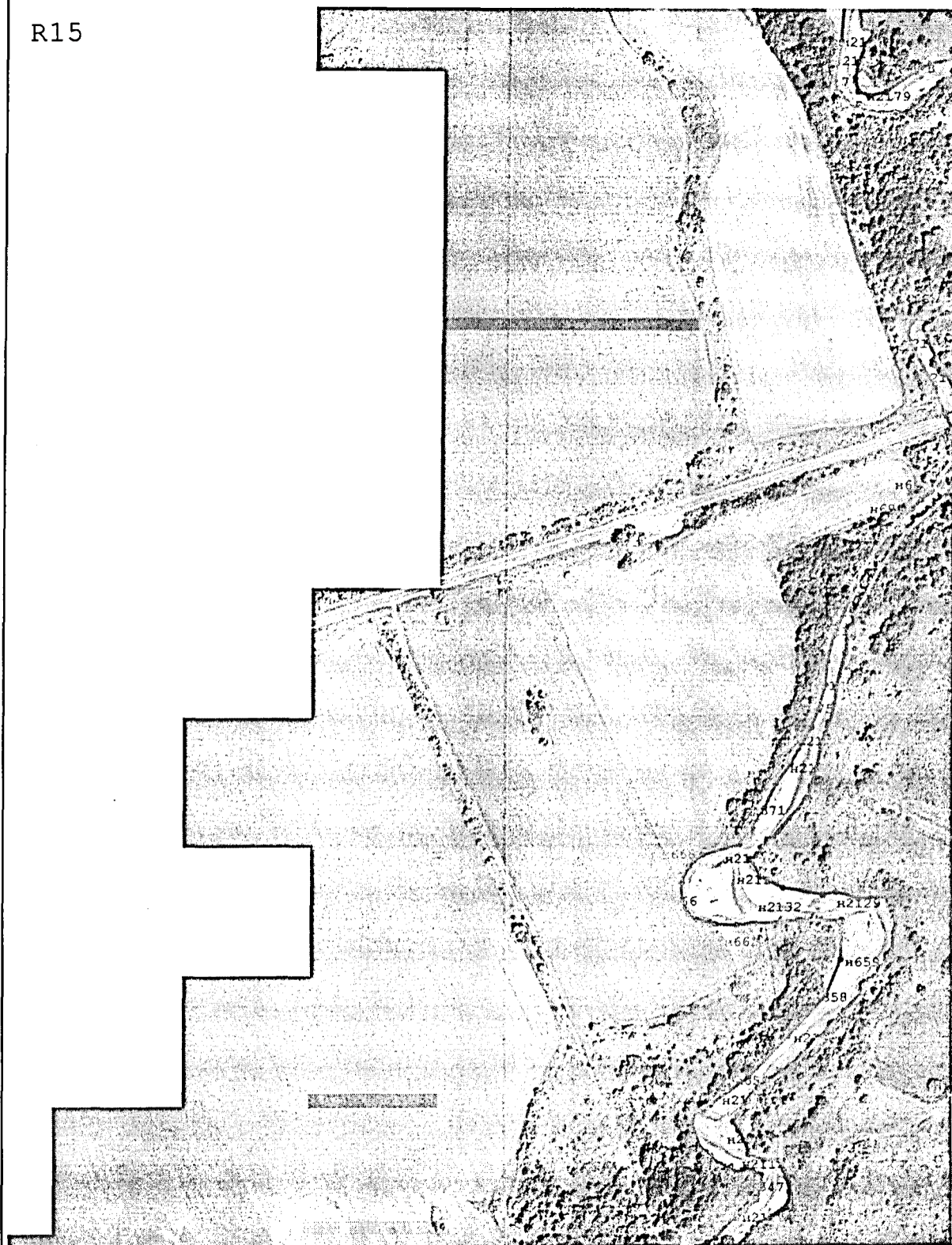
Масштаб 1:5 000

Подпись _____ Дата « ____ » _____ 20 ____ г.

Место для оттиска печати (при наличии) лица, составившего описание местоположения границ объекта

Раздел 4
План границ объекта

R15



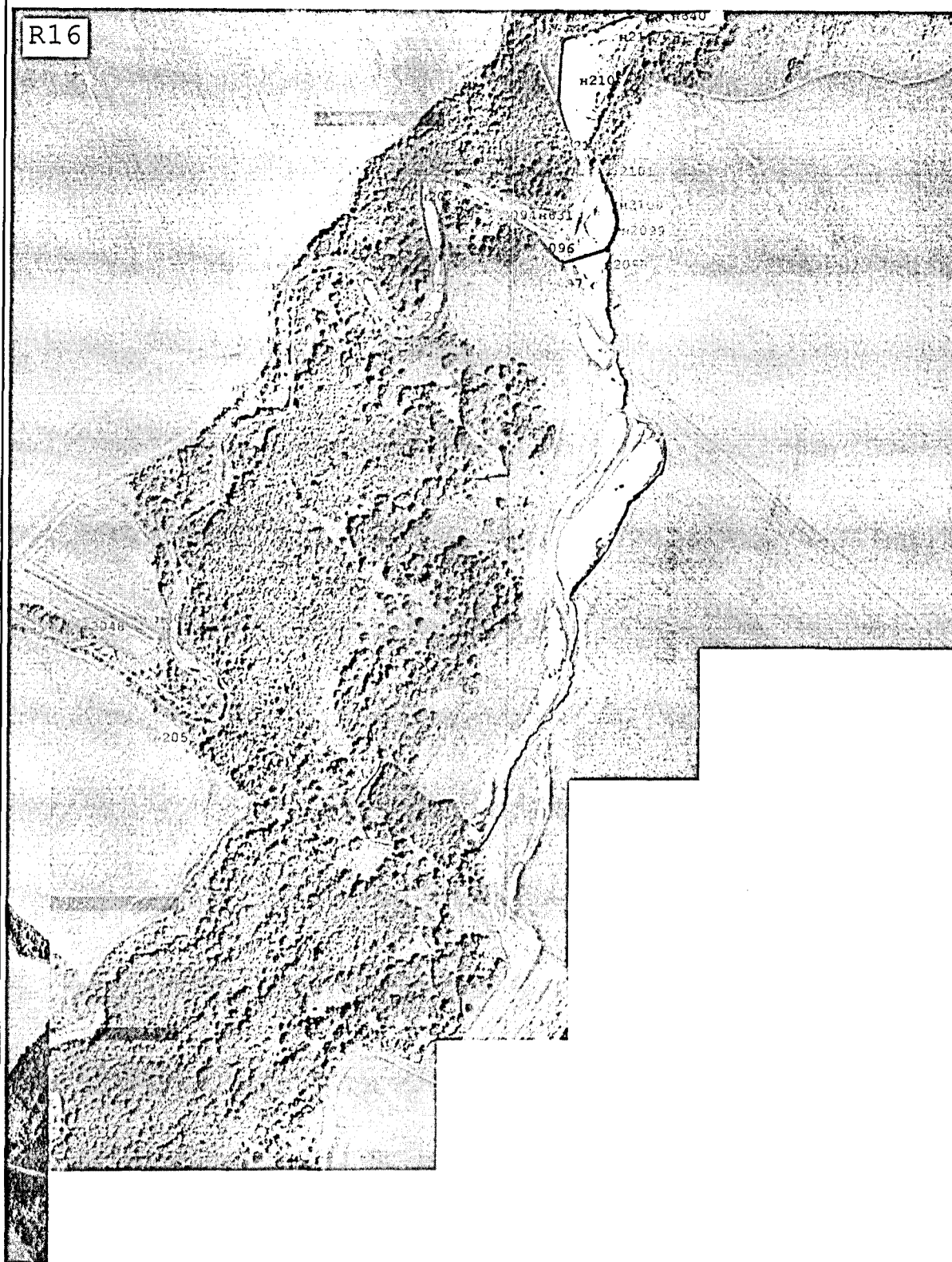
С
Ю

Масштаб 1:5 000

Подпись _____ Дата « _____ » _____ 20 ____ г.

Место для оттиска печати (при наличии) лица, составившего описание местоположения границ объекта

Раздел 4
План границ объекта



Масштаб 1:5 000

Подпись _____ Дата « _____ » _____ 20 ____ г.

Место для оттиска печати (при наличии) лица, составившего описание местоположения границ объекта

Раздел 4
План границ объекта

S13




Масштаб 1:5 000

Подпись _____ Дата « ____ » _____ 20 ____ г.

Место для оттиска печати (при наличии) лица, составившего описание местоположения границ объекта

Раздел 4
План границ объекта



Масштаб 1:5 000

Подпись _____ Дата « ____ » _____ 20 ____ г.

Место для оттиска печати (при наличии) лица, составившего описание местоположения границ объекта

Раздел 4
План границ объекта



Масштаб 1:5 000

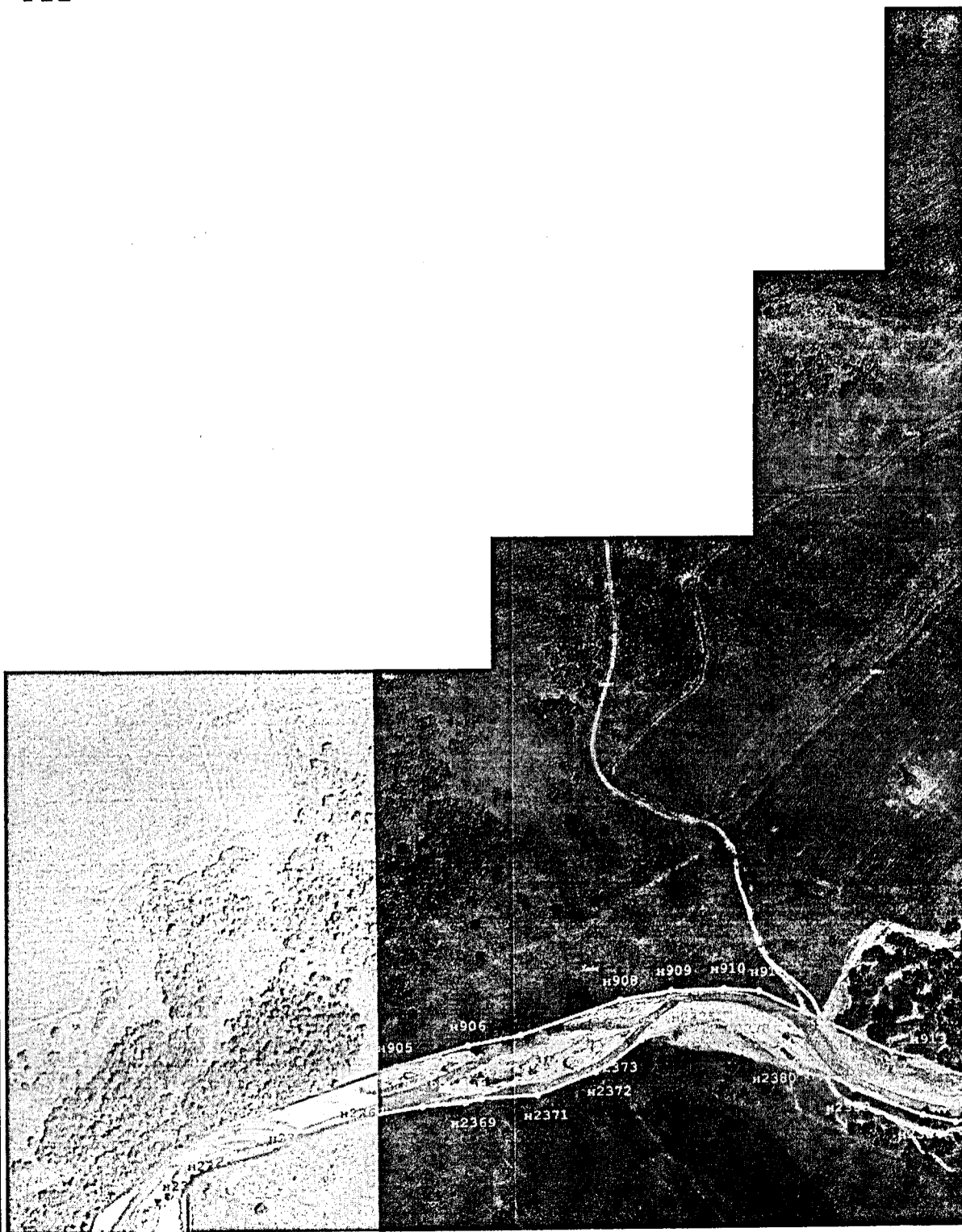
Подпись _____ Дата « _____ » _____ 20 ____ г.

Место для оттиска печати (при наличии) лица, составившего описание местоположения границ объекта

Раздел 4
План границ объекта

Т12

С
Ю




Масштаб 1:5 000

Подпись _____ Дата « _____ » _____ 20 ____ г.

Место для оттиска печати (при наличии) лица, составившего описание местоположения границ объекта

Раздел 4
План границ объекта



Масштаб 1:5 000


Подпись _____ Дата « _____ » _____ 20 ____ г.

Место для оттиска печати (при наличии) лица, составившего описание местоположения границ объекта

Раздел 4

План границ объекта

U11



Масштаб 1:5 000

Подпись _____ Дата « ____ » _____ 20 ____ г.

Место для оттиска печати (при наличии) лица, составившего описание местоположения границ объекта

Раздел 4
План границ объекта



Масштаб 1:5 000

Подпись _____ Дата « _____ » _____ 20 ____ г.

Место для оттиска печати (при наличии) лица, составившего описание местоположения границ объекта

Раздел 4

План границ объекта




Масштаб 1:5 000

Подпись _____ Дата « ____ » _____ 20 ____ г.

Место для оттиска печати (при наличии) лица, составившего описание местоположения границ объекта

Раздел 4
План границ объекта

W10




Масштаб 1:5 000

Подпись _____ Дата « _____ » _____ 20 ____ г.

Место для оттиска печати (при наличии) лица, составившего описание местоположения границ объекта

Раздел 4

План границ объекта



Масштаб 1:5 000

Подпись _____ Дата « ____ » _____ 20 ____ г.

Место для оттиска печати (при наличии) лица, составившего описание местоположения границ объекта

Раздел 4
План границ объекта

X10




Масштаб 1:5 000

Подпись _____ Дата « _____ » _____ 20 ____ г.

Место для оттиска печати (при наличии) лица, составившего описание местоположения границ объекта

Раздел 4
План границ объекта



Масштаб 1:5 000

Подпись _____ Дата « _____ » _____ 20 ____ г.


Место для оттиска печати (при наличии) лица, составившего описание местоположения границ объекта

Раздел 4

План границ объекта

Y9

A vertical line segment with a diamond-shaped endpoint at the bottom labeled 'HO' and an arrowhead at the top labeled 'C'.



Масштаб 1:5 000

Подпись _____ Дата « _____ » _____ 20 ____ г.

Место для оттиска печати (при наличии) лица, составившего описание местоположения границ объекта

Раздел 4
План границ объекта

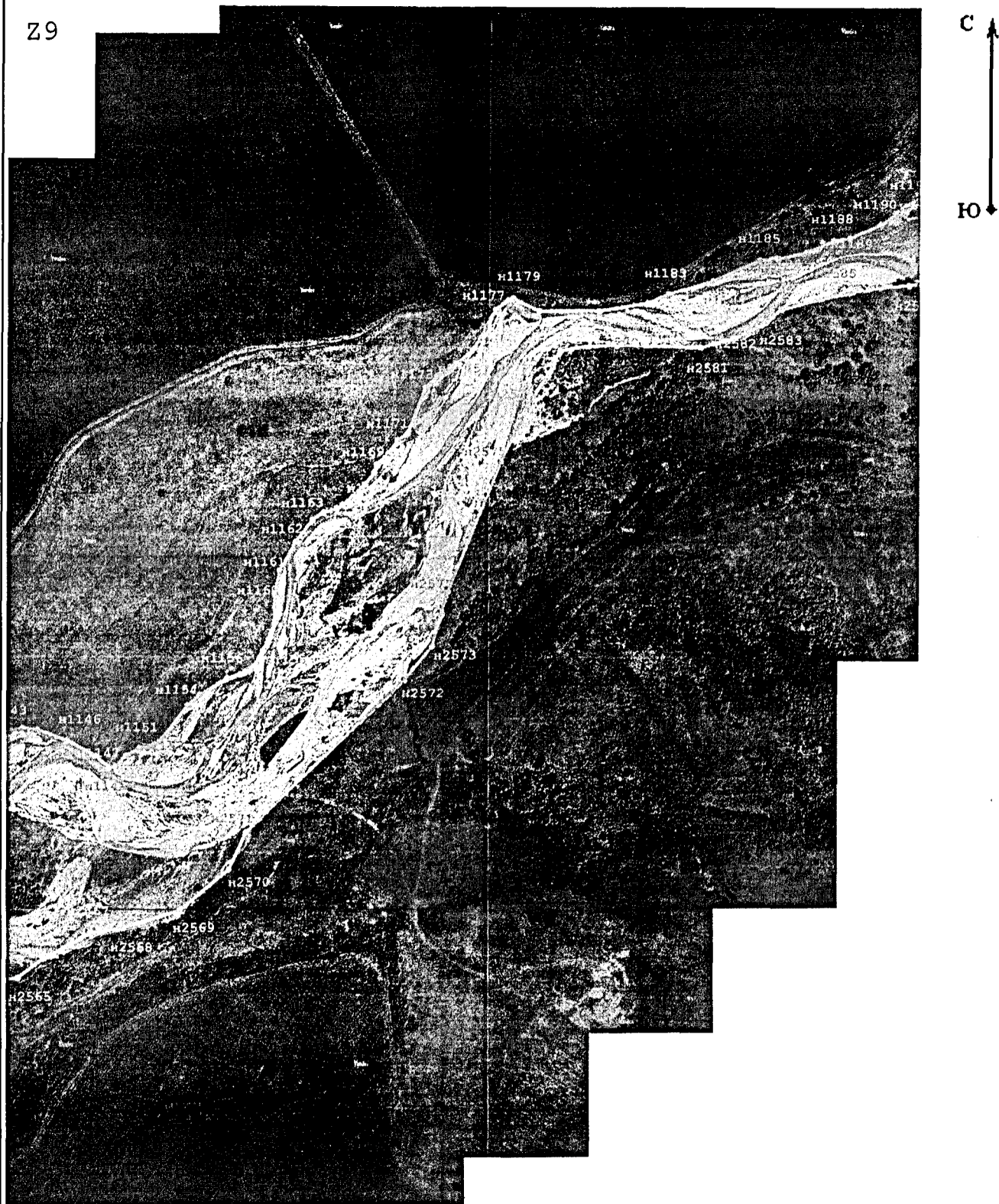


Масштаб 1:5 000

Подпись _____ Дата « ____ » _____ 20 ____ г.

Место для оттиска печати (при наличии) лица, составившего описание местоположения границ объекта

Раздел 4
План границ объекта



Масштаб 1:5 000

Подпись _____ Дата « ____ » _____ 20 ____ г.

Место для оттиска печати (при наличии) лица, составившего описание местоположения границ объекта

Раздел 4

План границ объекта

BA7




Масштаб 1:5 000

Подпись _____ Дата « _____ » _____ 20 ____ г.

Место для оттиска печати (при наличии) лица, составившего описание местоположения границ объекта

Раздел 4
План границ объекта

ВА8




Масштаб 1:5 000

Подпись _____ Дата « ____ » _____ 20 ____ г.

Место для оттиска печати (при наличии) лица, составившего описание местоположения границ объекта

Раздел 4
План границ объекта



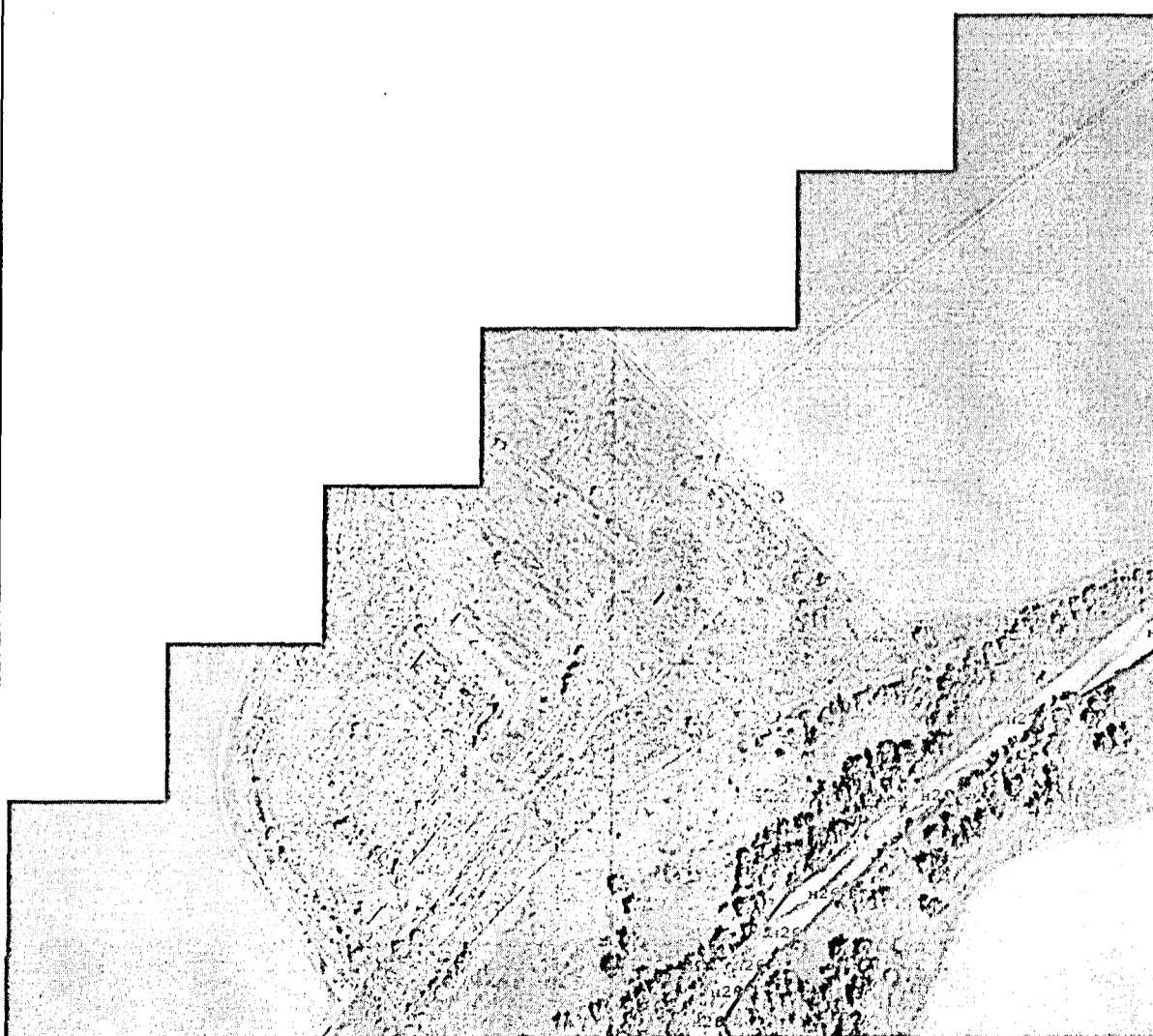
Масштаб 1:5 000

Подпись _____ Дата « _____ » _____ 20 ____ г.

Место для оттиска печати (при наличии) лица, составившего описание местоположения границ объекта

Раздел 4
План границ объекта

ВВ6



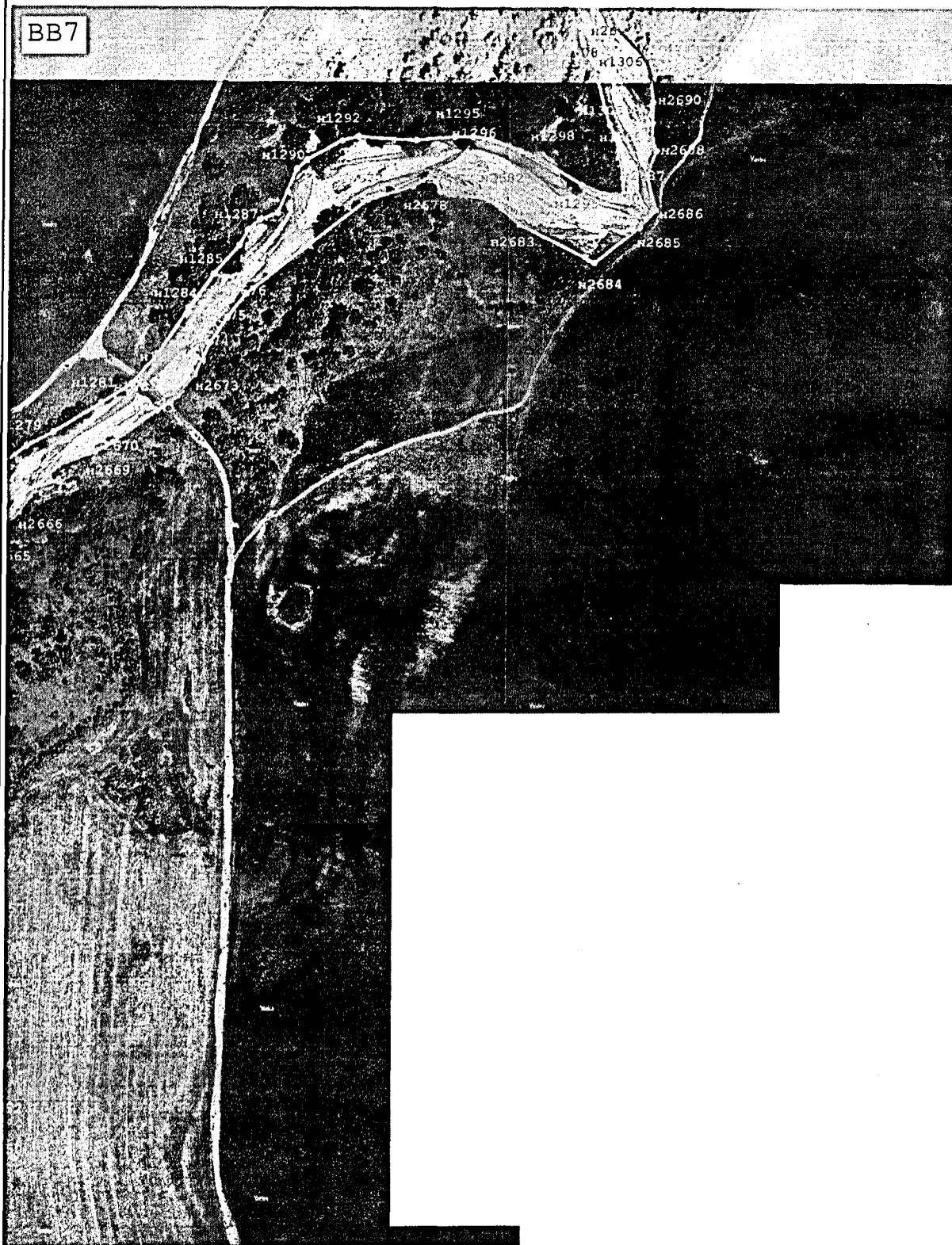
Масштаб 1:5 000

Подпись _____ Дата « _____ » _____ 20 ____ г.

Место для оттиска печати (при наличии) лица, составившего описание местоположения границ объекта

Раздел 4

План границ объекта



Масштаб 1:5 000

Подпись _____ Дата « _____ » _____ 20 ____ г.

Место для оттиска печати (при наличии) лица, составившего описание местоположения границ объекта

Раздел 4
План границ объекта



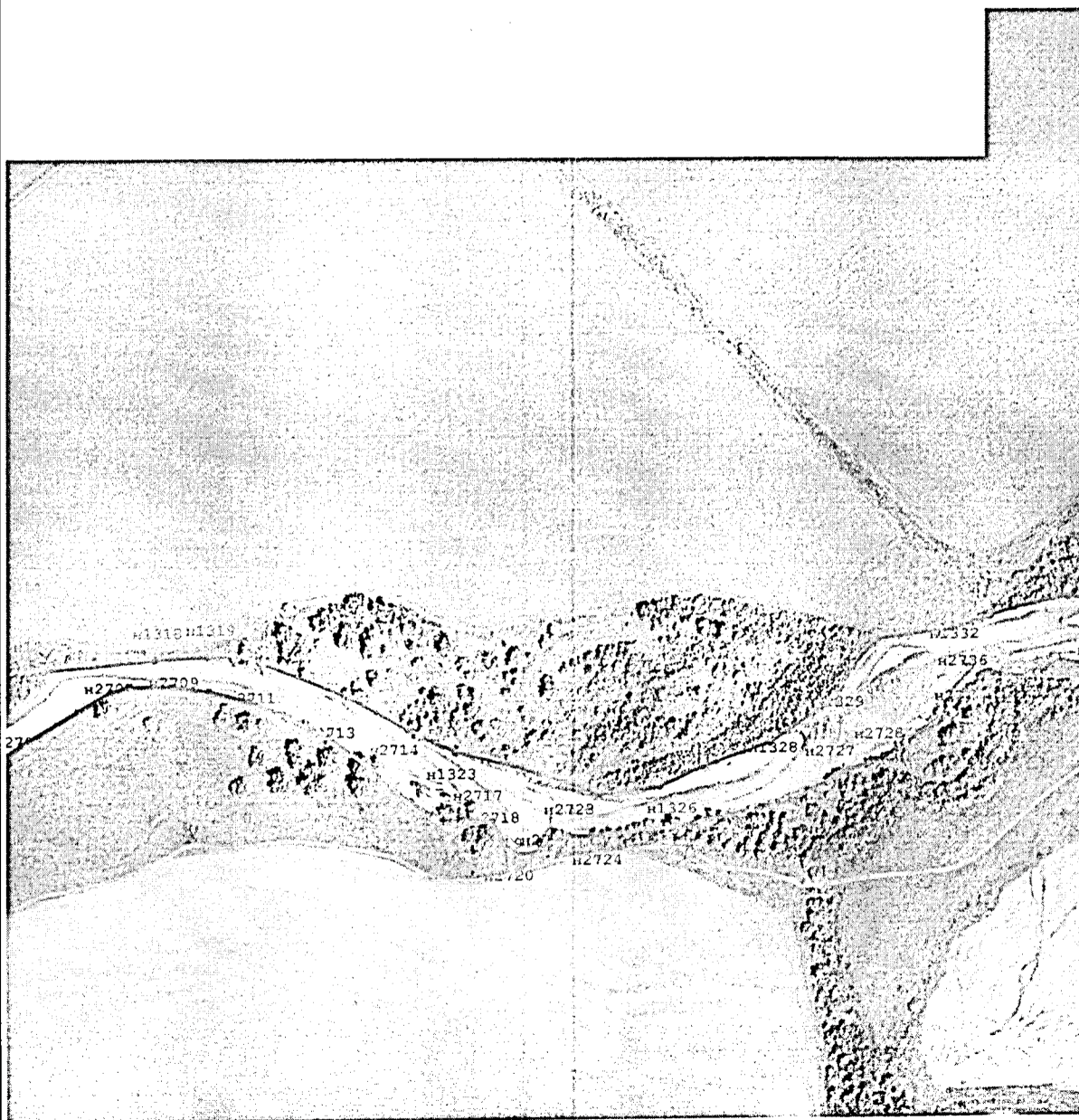
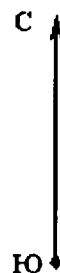
Масштаб 1:5 000

Подпись _____ Дата « _____ » _____ 20 ____ г.

Место для оттиска печати (при наличии) лица, составившего описание местоположения границ объекта

Раздел 4
План границ объекта

ВС 6




Масштаб 1:5 000

Подпись _____ Дата « _____ » _____ 20 ____ г.

Место для оттиска печати (при наличии) лица, составившего описание местоположения границ объекта

Раздел 4
План границ объекта

BD6



С
Ю

Масштаб 1:5 000

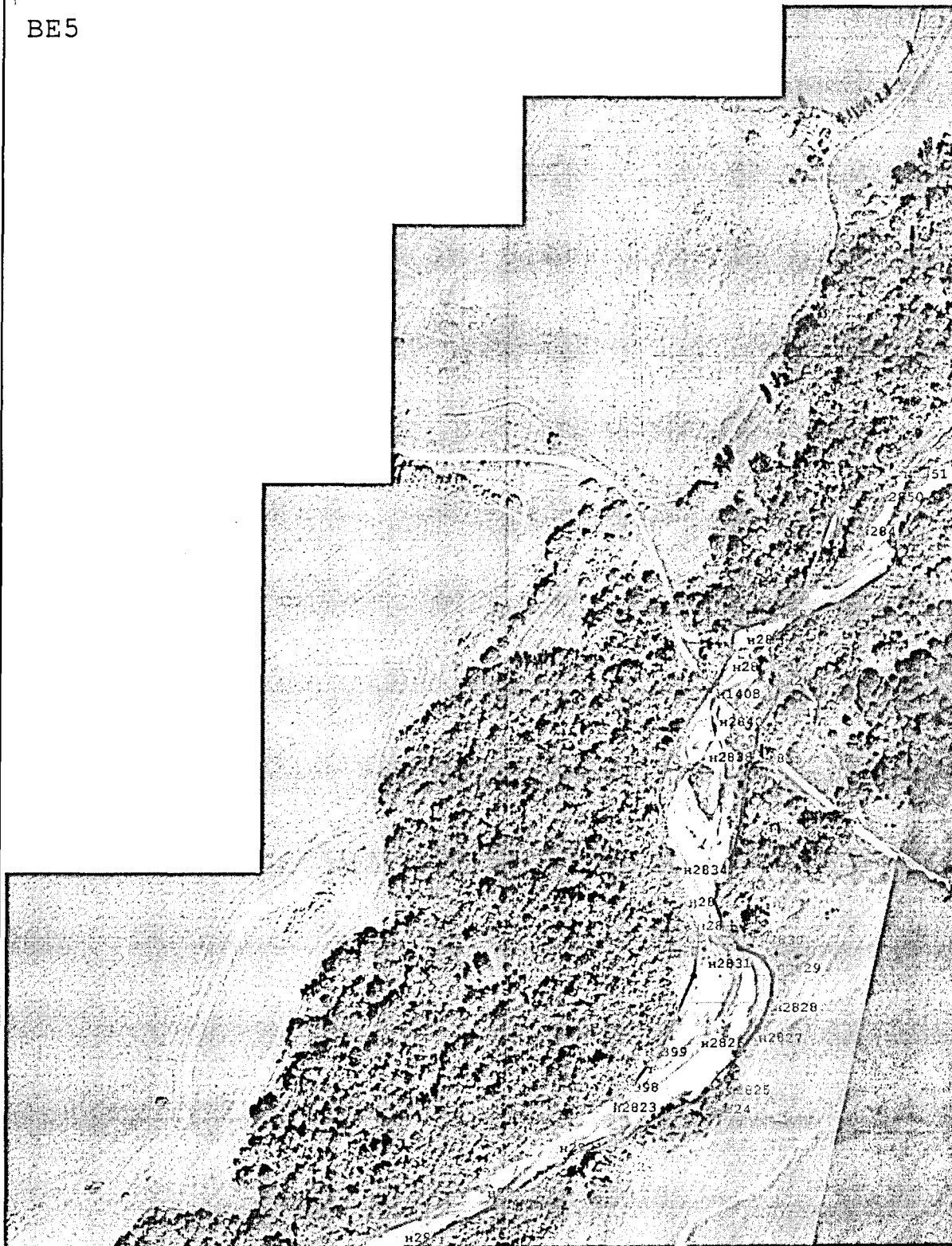
Подпись _____ Дата « ____ » _____ 20 ____ г.

Место для оттиска печати (при наличии) лица, составившего описание местоположения границ объекта

Раздел 4

План границ объекта

BE 5

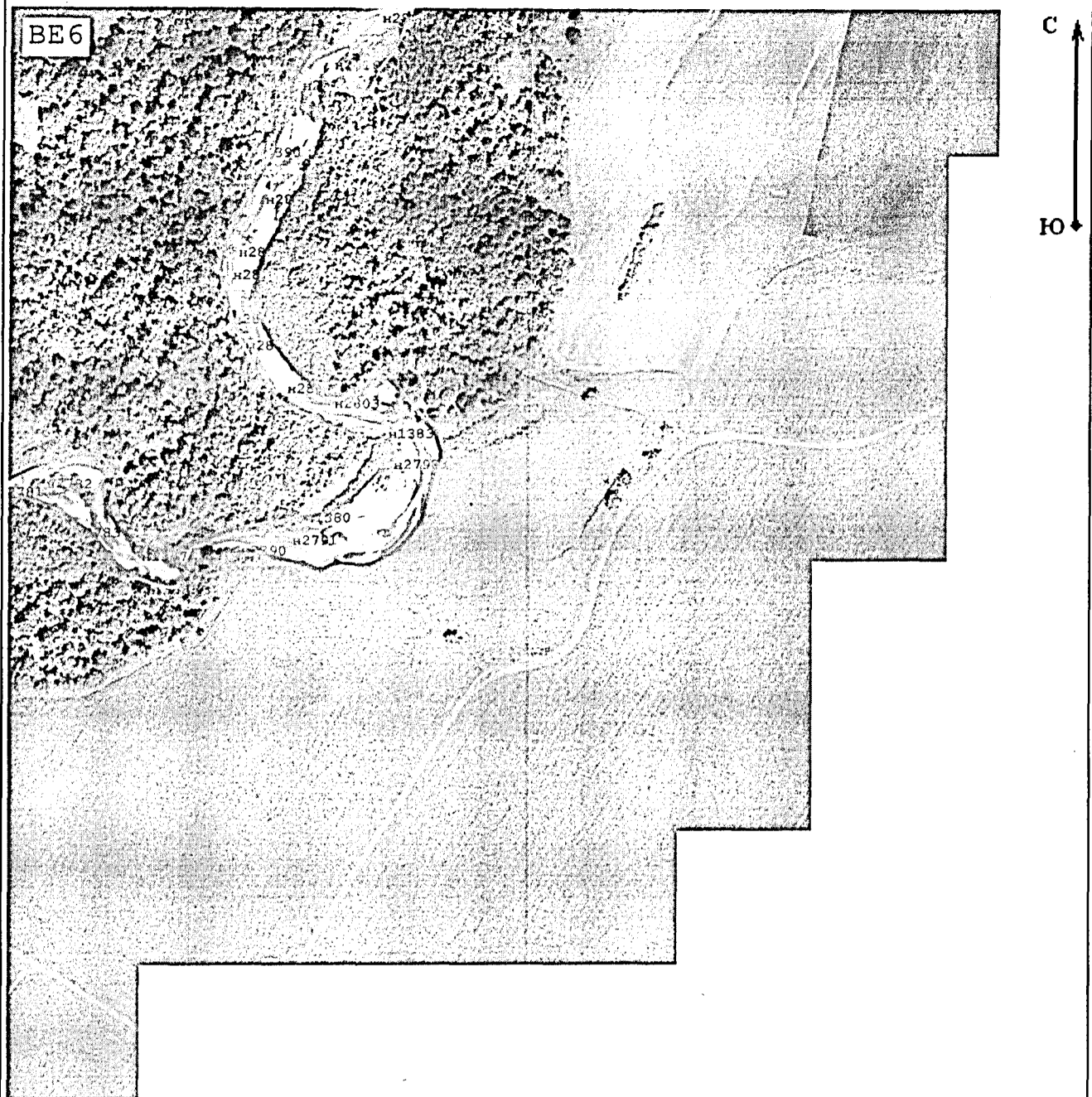


Масштаб 1:5 000

Подпись _____ Дата « _____ » _____ 20 ____ г.

Место для оттиска печати (при наличии) лица, составившего описание местоположения границ объекта

Раздел 4
План границ объекта




Масштаб 1:5 000

Подпись _____ Дата « _____ » _____ 20 _____ г.

Место для оттиска печати (при наличии) лица, составившего описание местоположения границ объекта

Раздел 4
План границ объекта

ВФ4

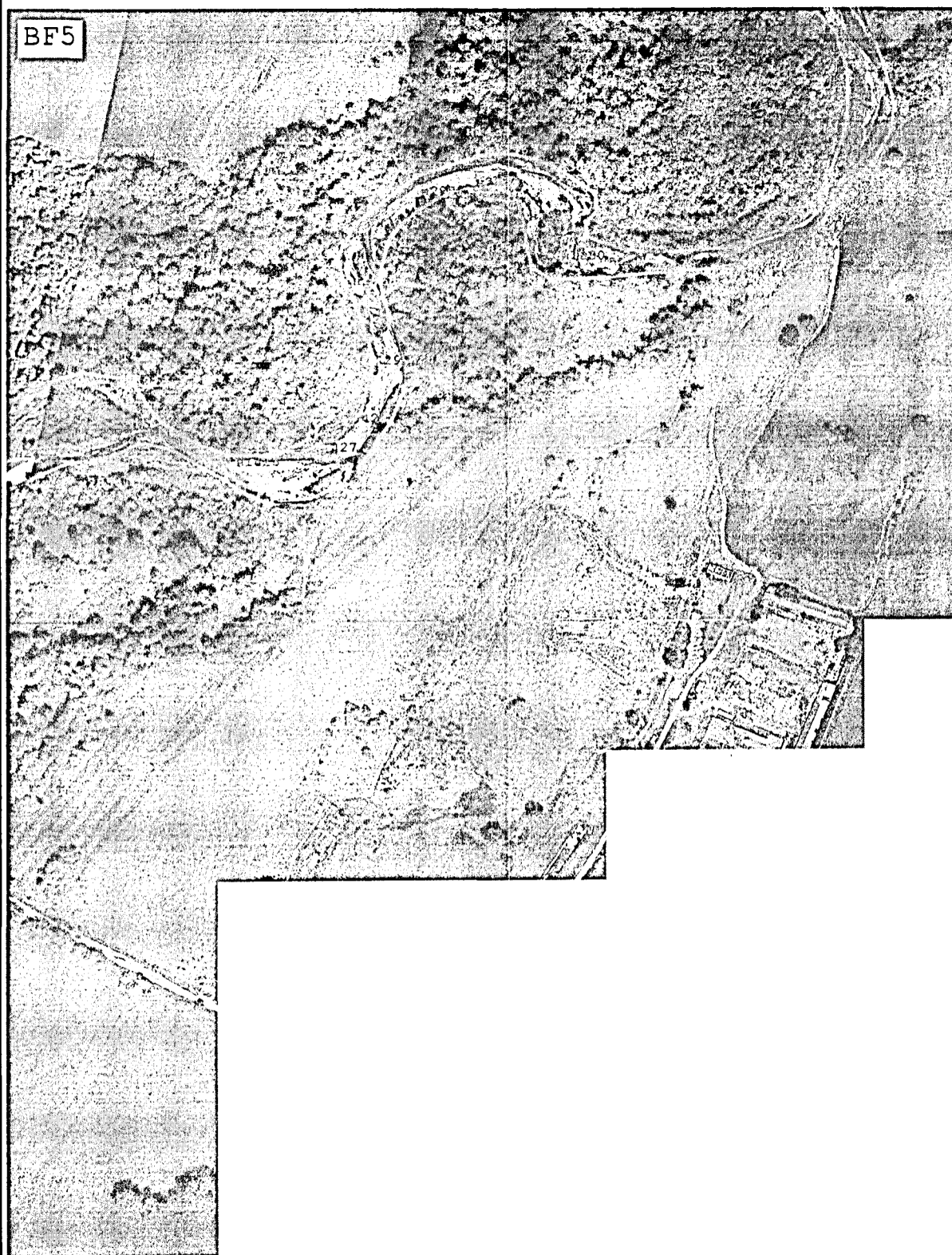


Масштаб 1:5 000

Подпись _____ Дата « ____ » _____ 20 ____ г.

Место для оттиска печати (при наличии) лица, составившего описание местоположения границ объекта

Раздел 4
План границ объекта



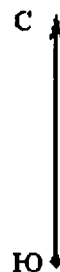
Масштаб 1:5 000

Подпись _____ Дата « _____ » _____ 20 ____ г.

Место для оттиска печати (при наличии) лица, составившего описание местоположения границ объекта

Раздел 4
План границ объекта

ВГЗ



Масштаб 1:5 000

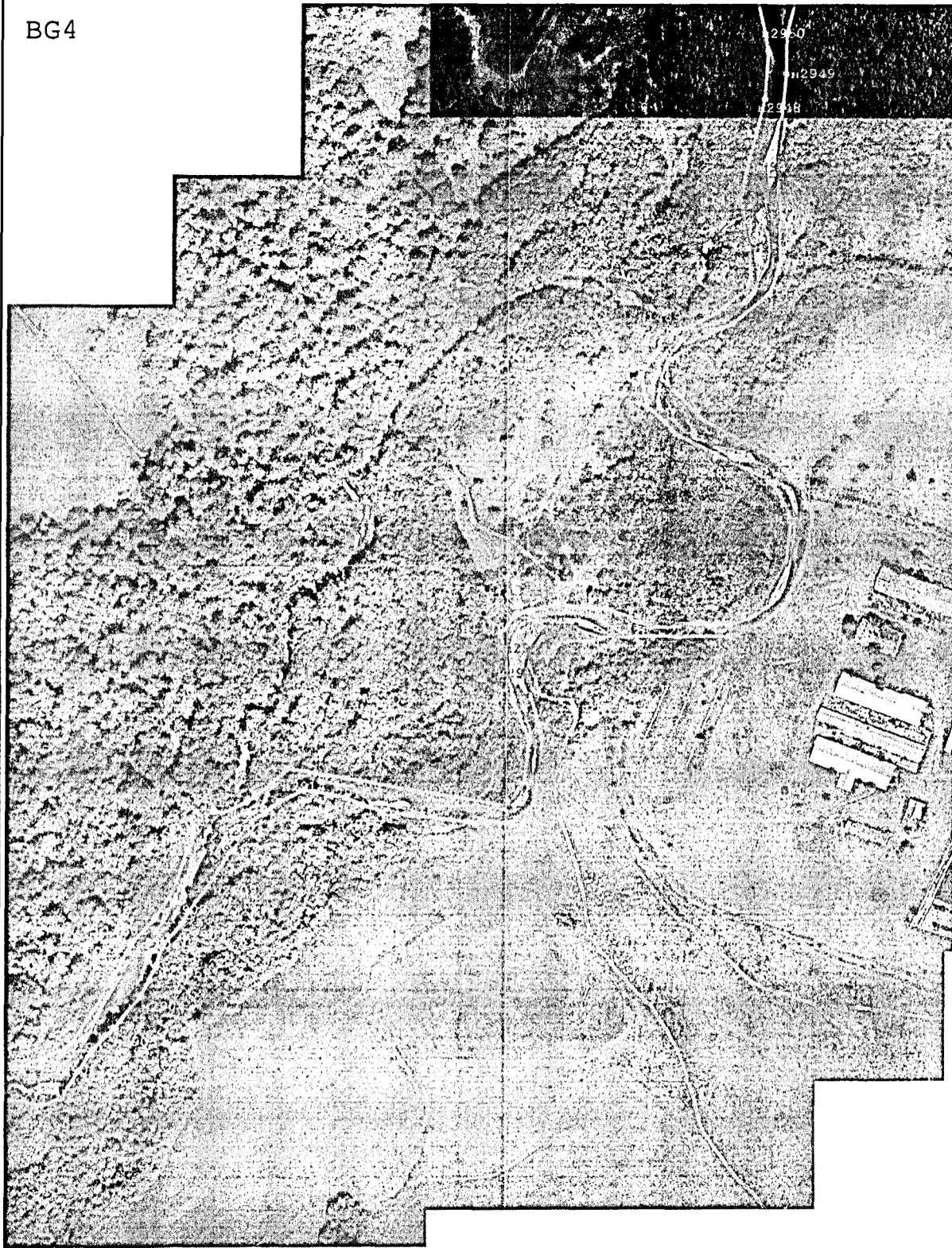
Подпись _____ Дата « _____ » _____ 20 ____ г.

Место для оттиска печати (при наличии) лица, составившего описание местоположения границ объекта

Раздел 4

План границ объекта

BG 4



Масштаб 1:5 000

Подпись _____ Дата « _____ » _____ 20 ____ г.

Место для оттиска печати (при наличии) лица, составившего описание местоположения границ объекта

Раздел 4

План границ объекта



Масштаб 1:5 000


Подпись _____ Дата « ____ » _____ 20 ____ г.

Место для оттиска печати (при наличии) лица, составившего описание местоположения границ объекта

Раздел 4
План границ объекта

В12

С
Ю



Масштаб 1:5 000

Подпись _____ Дата « _____ » _____ 20 ____ г.

Место для оттиска печати (при наличии) лица, составившего описание местоположения границ объекта

Раздел 4
План границ объекта



Масштаб 1:5 000

Подпись _____ Дата « _____ » _____ 20 ____ г.

Место для оттиска печати (при наличии) лица, составившего описание местоположения границ объекта

Раздел 4

План границ объекта



Масштаб 1:5 000

Подпись _____ Дата « ____ » _____ 20 ____ г.

Место для оттиска печати (при наличии) лица, составившего описание местоположения границ объекта

ТЕКСТОВОЕ ОПИСАНИЕ

местоположения границ населенных пунктов, территориальных зон

Прохождение границы		Описание прохождения границы
от точки	до точки	
1	2	3
—	—	—