



# КОМИТЕТ ПО ОХРАНЕ И ИСПОЛЬЗОВАНИЮ ОБЪЕКТОВ КУЛЬТУРНОГО НАСЛЕДИЯ РЕСПУБЛИКИ СЕВЕРНАЯ ОСЕТИЯ-АЛАНИЯ

## П Р И К А З

«26» мая 2025 г.

№ 100

г. Владикавказ

### Об утверждении границ территории выявленных объектов культурного наследия, расположенных на территории г. Владикавказа Республики Северная Осетия-Алания

В соответствии с Федеральным законом от 25 июня 2002 года № 73-ФЗ «Об объектах культурного наследия (памятниках истории и культуры) народов Российской Федерации» и Законом Республики Северная Осетия-Алания от 24 августа 2005 года № 53-РЗ «О сохранении, использовании и государственной охране объектов культурного наследия (памятников истории и культуры) народа Республики Северная Осетия-Алания» **приказываю:**

1. Утвердить границы территории прилагаемых (приложение 1) выявленных объектов культурного наследия, расположенных на территории г. Владикавказа Республики Северная Осетия-Алания.

2. Учесть границы территории прилагаемых (приложение 1) выявленных объектов культурного наследия, расположенных на территории г. Владикавказа Республики Северная Осетия-Алания, в документах территориального планирования, правилах землепользования и застройки, документации по планировке территорий.

3. Утвердить правовой режим земельных участков в границах территорий прилагаемых (приложение 1) выявленных объектов культурного наследия, расположенных на территории г. Владикавказа Республики Северная Осетия-Алания.

4. Направить настоящий приказ в Администрацию г. Владикавказа включения в генеральный план и правила землепользования и застройки, в Филиал ГПЗ «Роскадастр» по Республике Северная Осетия-Алания.

5. Контроль исполнения настоящего приказа оставляю за собой.

Председатель Комитета

А. Галуев

Администрация Главы РСО-Алания и  
Правительства РСО-Алания

ЗАРЕГИСТРИРОВАНО

29. 05. 2025 г.

№ 0097-25-2

**Выявленные объекты культурного наследия, расположенные на территории  
г. Владикавказа Республики Северная Осетия-Алания**

1. «Дом, где с 90-х гг. XIX в. по 1911 г. жил историк-кавказовед Василий Александрович Потто», по адресу: Республика Северная Осетия-Алания, г. Владикавказ, ул. Толстого, 8, согласно приложениям 2-2.3;
2. «Дом, где жили народный художник СОАССР, заслуженный деятель искусств ГрССР Махарбек Сафарович Туганов (в 1948–1952 гг.) и заслуженный инженер ГрССР Владимир Иванович Хубаев (в 1946–1973 гг.). 1942 г., 1949 г.», по адресу: Республика Северная Осетия-Алания, г. Владикавказ, пер. Покровский, 7, согласно приложениям 3-3.3;
3. «Дом, где в 1934–1937 гг. жил поэт Иван Васильевич Джанаев (псев. Нигер)», по адресу: Республика Северная Осетия-Алания, г. Владикавказ, Комсомольский парк, согласно приложениям 4-4.3;
4. «Музей Терской области (позже – Северо-Кавказский музей краеведения, ныне Музей осетинской литературы им. К.Л. Хетагурова). 1907-1914 гг., арх. И.В. Рябикин», по адресу: Республика Северная Осетия-Алания, г. Владикавказ, ул. Кирова, 19, согласно приложениям 5-5.3;
5. «Дом, где в 1925–1933 гг. жил ученый – зоотехник Владимир Исидорович Де-Фриу» по адресу: Республика Северная Осетия-Алания, г. Владикавказ, ул. Августовских событий, 12 / ул. Толстого, 12, согласно приложениям 6-6.3;
6. «Дом, где с 70-х гг. XIX в. до 1911 г. жил археолог-кавказовед Василий Иванович Долбежев» по адресу: Республика Северная Осетия-Алания, г. Владикавказ, ул. акад. Миллера, 39 «а», согласно приложениям 7-7.3;
7. «Особняк адвоката, деятеля культуры Бориса Ричардовича Беме, где он жил в 1903–1922 гг., где в 1903–1922 гг. жил ученый-орнитолог Лев Борисович Беме. Здесь в 1904–1907 гг. проходили подпольные заседания социал-демократической организации г. Владикавказа 1903 г., арх. П.П. Шмидт» по адресу: Республика Северная Осетия-Алания, г. Владикавказ, пер. Павловский, 5, согласно приложениям 8-8.3;
8. «Особняк Ястремского. С 1907 г. – лечебница доктора Петра Епифановича Митника 1904 г., арх. И.В. Рябикин», арх. П.П. Шмидт, 1910г., лит. А, а2, а3» по адресу: Республика Северная Осетия-Алания, г. Владикавказ, ул. акад. Миллера, 33, согласно приложениям 9-9.3;
9. «Училище Свято-Троицкого братства» по адресу: Республика Северная Осетия-Алания, г. Владикавказ, ул. Кирова, 31, согласно приложениям 10-10.3;
10. «Школа, где в 1941–1942 гг. формировались части 165 и 351 стрелковых дивизий, размещался полевой подвижной госпиталь №690. Мемориальная доска 17 воспитанникам школы №27, которые погибли, защищая Родину в годы Великой



Отечественной войны. 1937 г.» по адресу: Республика Северная Осетия-Алания, г. Владикавказ, ул. акад. Миллера, 32, согласно приложениям 11-11.3;

11. «Николаевское училище. 1897 г.» по адресу: Республика Северная Осетия-Алания, г. Владикавказ, пер. Тимирязевский, 3, согласно приложениям 12-12.3;

12. «1-е Реальное училище, с 1918 г. – Политехнический институт, Горский сельскохозяйственный институт, Горский аграрный государственный университет, где преподавали многие ученые: Л.П. Семенов, Л.Б. Беме, Х.Б. Дзанагов, В.И. Де-Фриу, Н.А. Крестов, Д.А. Тарноградский, Г.Ф. Мухин, И.М. Иосифов, Н.В. Рязанцев, Е.Ф. Павлов, К.И. Трофименко, Ф.Я. Коновалов, В.И. Кибизов. Сер. 70-х гг. XIX в., 1913 г., подрядчик Артамонов» по адресу: РСО-Алания, г. Владикавказ, Тимирязевский, 3 / ул. Кирова, 37, согласно приложениям 13-13.3;

13. «Мемориальный комплекс в честь Победы в Великой Отечественной войне и памяти погибших 66-ти преподавателей и студентов ГГАУ. 1995 г.» по адресу: Республика Северная Осетия-Алания, г. Владикавказ, ул. Кирова, 37, согласно приложениям 14-14.3;

14. «Памятник архитектуры и градостроительства» по адресу: Республика Северная Осетия-Алания, г. Владикавказ, пер. Тимирязевский, 12, согласно приложениям 15-15.3;

15. «Лечебница доктора Эльбуздуко Гуприевича Туганова, одного из организаторов здравоохранения в Северной Осетии. Здесь он жил с 1909 по 1947 гг.» по адресу: Республика Северная Осетия-Алания, г. Владикавказ, пер. Тимирязевский, 10, согласно приложениям 16-16.3;

16. «Памятник архитектуры и градостроительства» по адресу: Республика Северная Осетия-Алания, г. Владикавказ, пер. Тимирязевский, 8, согласно приложениям 17-17.3;

17. «Памятник архитектуры и градостроительства» по адресу: Республика Северная Осетия-Алания, г. Владикавказ, ул. Толстого, 38, согласно приложениям 18-18.3;

18. «Дом инженера С.П. Казьмина. Здесь жили: революционер и партийный деятель Казбек Каурбекович Борукаев (1907-1919 гг.), ученый-энтамолог Георгий Бугданович Бугданов (1925-1960 гг.), инженер-гидротехник Владимир Васильевич Уланов (1929-1960 гг.), неоднократно останавливалась археолог и этнограф Евгения Георгиевна Пчелина (1927-1963 гг.). Установлен в 1912 г., инж. С.П. Казьмин» по адресу: РСО-Алания, г. Владикавказ, ул. Толстого, 40, согласно приложениям 19-19.3;

19. «Дом Казбека Саввича Бутаева, где в ноябре 1918 - январе 1919 г. размещался штаб керменистского отряда под командованием Сосланбек Дафаевича Тавасиева.» по адресу: Республика Северная Осетия-Алания, г. Владикавказ, ул. ген. Масленникова, 7, согласно приложениям 20-20.3;

20. «Дом, где в 1947–1953 гг. жил историк-кавказовед и общественный деятель Борис Васильевич Скитский. 1910 г.» по адресу: Республика Северная Осетия-Алания, г. Владикавказ, ул. ген. Масленникова, 9, согласно приложениям 21-21.3;

21. «Дом, где в 1920–1949 гг. жил народный врач Григорий Николаевич Антиох-Вербицкий» по адресу: Республика Северная Осетия-Алания, г. Владикавказ, ул. Маркуса, 47 / ул. ген. Масленникова, 11, согласно приложениям 22-22.3;

22. «Дом, где в 1918–1919 гг. жил революционер и командир Красной Армии Александр Алексеевич Гегечкори» по адресу: Республика Северная Осетия-Алания, г. Владикавказ, Ул. Кирова, 41 / ул. Революции, 72, согласно приложениям 23-23.3;

23. «Памятник архитектуры и градостроительства» по адресу: Республика Северная Осетия-Алания, г. Владикавказ, ул. Маркуса, 26, согласно приложениям 24-24.3;

24. «Ольгинская женская гимназия, где преподавали: священник-просветитель Алексей (Куку) Георгиевич Гатуев (с 1894 г.), археолог-кавказовед Василий Иванович Долбежев (в 1871-1910 гг.), поэт-публицист, общественный деятель Евгений Яковлевич Архиппов (с 1906 г.). В этом здании в 1917 г. работал Владикавказский Совет рабочих и солдатских депутатов и городской комитет РСДРП, где выступали Сергей Миронович Киров и другие революционеры. Здесь с 1920 г. разместился Терский институт народного образования, впоследствии ставший Северо-Осетинским государственным университетом им. К.Л. Хетагурова. В этом здании в 1937-1938 гг. учился Герой Советского Союза Георгий Александрович Калоев, учились и преподавали многие деятели науки и культуры; в 1942 г. дислоцировались эвакогоспитали №№ 2008, 4045 и формировались подразделения 1 полка Северо-Осетинской связной бригады народного ополчения. Сер. 70-х годов XIX в., арх. Н.Д. Малама» по адресу: РСО-Алания, г. Владикавказ, ул. Маркуса, 24, согласно приложениям 25-25.3;

25. «Дом, где в 1905–1907 гг. жила активная участница социал-демократического движения Елена Семеновна Коц» по адресу: Республика Северная Осетия-Алания, г. Владикавказ, ул. Кирова, 43 / ул. Маркуса, 37, согласно приложениям 26-26.3;

26. «Памятник архитектуры и градостроительства» по адресу: Республика Северная Осетия-Алания, г. Владикавказ, ул. Тамаева, 51, согласно приложениям 27-27.3;

27. «Памятник архитектуры и градостроительства» по адресу: Республика Северная Осетия-Алания, г. Владикавказ, ул. Тамаева, 47, согласно приложениям 28-28.3;

28. «Шиитская (персидская) мечеть, с 1963 г. – планетарий. Нач. 70-х годов XIX в.» по адресу: Республика Северная Осетия-Алания, г. Владикавказ, ул. Кирова, 14 / ул. Огнева, 11, согласно приложениям 29-29.3;

29. «Дом, где жили и умерли: в 1943-1954 гг. общественный и научный деятель Константин Хаматканович Дзокаев, в 1937-1964 гг. драматург Давид Афанасьевич Туаев, в 1935-1964 гг. поэт Давид Борисович Хетагуров. 1935 г.» по адресу: Республика Северная Осетия-Алания, г. Владикавказ, ул. Огнева, 9, согласно приложениям 30-30.3;

30. «Дом, где в 1934-1949 гг. жил и умер революционер Платон Давыдович Иобидзе» по адресу: Республика Северная Осетия-Алания, г. Владикавказ, ул. Огнева, 20, согласно приложениям 31-31.3;

31. «Памятник архитектуры» по адресу: Республика Северная Осетия-Алания, г. Владикавказ, ул. Кирова, 20, согласно приложениям 32-32.3;

32. «Памятник архитектуры» по адресу: Республика Северная Осетия-Алания,

г. Владикавказ, ул. Кирова, 22, согласно приложениям 33-33.3;

33. «Памятник архитектуры» по адресу: Республика Северная Осетия-Алания, г. Владикавказ, ул. Кирова, 24, согласно приложениям 34-34.3;

34. «Дом Андреева. Памятник архитектуры» по адресу: Республика Северная Осетия-Алания, г. Владикавказ, ул. Никитина, 7, согласно приложениям 35-35.3;

35. «Лорис-Меликовское ремесленное училище» по адресу: Республика Северная Осетия-Алания, г. Владикавказ, ул. Кирова, 30 / ул. Акад. Миллера, 25 / ул. Баллаева, 30, согласно приложениям 36-36.3;

36. «Дом, где в 1960–1973 гг. жил заслуженный артист РСФСР Петр Казбекович Цирихов» по адресу: РСО-Алания, г. Владикавказ, ул. Баллаева, 30, согласно приложениям 37-37.3;

37. «Памятник архитектуры и градостроительства» по адресу: Республика Северная Осетия-Алания, г. Владикавказ, ул. Терская, 7, согласно приложениям 38-38.3;

38. «Торговый дом К.В. Канаплиной 1903 г., арх. Н.Д. Малама» по адресу: Республика Северная Осетия-Алания, г. Владикавказ, ул. Никитина, 15, согласно приложениям 39-39.3;

39. «Дом, где в 1906-1922 гг. жил революционер Платон Давидович Иобидзе, квартира которого в 1906-1907 гг. была местом конспиративных встреч и хранения нелегальной литературы социал-демократов Владикавказа, где некоторое время работала подпольная типография Терско-Дагестанского комитета РСДРП 1875 г. рско-Дагестанского комитета РСДРП 1875 г.» по адресу: РСО-Алания, г. Владикавказ, пр. Мира, 52 / пер. Петровский, 1, согласно приложениям, согласно приложениям 40-40.3;

40. «Дом, где в 1920–1940 гг. жил врач, один из организаторов курортного дела в Северной Осетии Константин Соломонович (Амурхан Цариевич) Гарданов и в 1920–1925 гг. ученый-кавказовед Валентин Константинович (Батрадз Амурханович) Гарданов» по адресу: Республика Северная Осетия-Алания, г. Владикавказ, ул. Кирова, 40, согласно приложениям 41-41.3;

41. «Азово-Донской коммерческий банк. 1902 г., арх.-инж. Тамашевский» по адресу: Республика Северная Осетия-Алания, г. Владикавказ, ул. Ленина, 69 (71) / ул. Кирова, 46 / пер. Петровский, 9, согласно приложениям 42-42.3;

42. «Дом, где в 1910-е-1927 гг. жил участник борьбы за Советскую власть Платон Давыдович Иобидзе» по адресу: Республика Северная Осетия-Алания, г. Владикавказ, пер. Петровский, 7, согласно приложениям 43-43.3;

43. «Дом, где в 1964-1977 гг. жил и умер ученый Аккакий (Ираклий) Владимирович Цагарейшвили. 1964 г.» по адресу: Республика Северная Осетия-Алания, г. Владикавказ, ул. Ленина, 65, согласно приложениям 44-44.3;

44. «Дом Балуева. Памятник архитектуры (Дом, в котором проводились собрания Горкома РКП (б))» по адресу: РСО-Алания, г. Владикавказ, ул. Ленина, 66 / ул. Никитина, 29, согласно приложениям 45-45.3;

45. «Памятник архитектуры» по адресу: Республика Северная Осетия-Алания, г. Владикавказ, ул. Никитина, 33, согласно приложениям 46-46.3;

46. «Памятник архитектуры» по адресу: Республика Северная Осетия-Алания, г. Владикавказ, ул. Никитина, 35, согласно приложениям 47-47.3;

47. «Памятник архитектуры и градостроительства» по адресу: Республика Северная Осетия-Алания, г. Владикавказ, ул. Маркуса, 14, согласно приложениям 48-48.3;

48. «Памятник архитектуры и градостроительства» по адресу: Республика Северная Осетия-Алания, г. Владикавказ, ул. Маркуса, 12, согласно приложениям 49-49.3;

49. «Здание водочно-ликерного завода Резакова. Здесь в 1918 г. размещался клуб комсомольцев Владикавказа. 1900 г.» по адресу: Республика Северная Осетия-Алания, г. Владикавказ, ул. Маркуса, 10, согласно приложениям 50-50.3;

50. «Дом актера, где в 1935-1942 гг. жили первые артисты Северо-Осетинского драматического театра; где в 1942 г. находился штаб батальона 34 мотострелкового полка Орджоникидзевской стрелковой дивизии войск НКВД, воинам которого, Петру Парфеновичу Барбашову (посмертно) и Ивану Лазаревичу Кузнецову, за бой под с. Гизель Северной Осетии в ноябре 1942 г. были присвоены звания Героев Советского Союза, где находилось управление войск НКВД Закавказского фронта» по адресу: Республика Северная Осетия-Алания, г. Владикавказ, ул. Маркуса, 8, согласно приложениям 51-51.3;

51. «Здание, в котором размещалось подразделение Закавказского фронта» по адресу: Республика Северная Осетия-Алания, г. Владикавказ, ул. Тамаева, 39, согласно приложениям 52-52.3;

52. «Памятник архитектуры» по адресу: Республика Северная Осетия-Алания, г. Владикавказ, ул. Кирова, 60, согласно приложениям 53-53.3;

53. «Дом Евлампии Гладковой, где в 1894-1905 гг. жил социал-демократ, географ Дмитрий (Тембол) Дзагуров, в квартире которого в 1905 г. находилась подпольная гектографная типография Владикавказского городского комитета РСДРП» по адресу: Республика Северная Осетия-Алания, г. Владикавказ, ул. Кирова, 62, согласно приложениям 54-54.3;

54. «Гостиница «Нью-Йорк» – первое 3-х этажное здание во Владикавказе. Здесь с 1885 г. размещалось «Русско-американское торгово-пароходное общество»; в 1917 г. – «Общество горской молодежи», организатором и руководителем которого был Георгий Александрович Цаголов. Середина 70-х годов XIX в.» по адресу: Республика Северная Осетия-Алания, г. Владикавказ, ул. Кирова, 66 / ул. Рамонова, 17, согласно приложениям 55-55.3;

55. «Редакция и типография газеты «Терские ведомости»» по адресу: Республика Северная Осетия-Алания, г. Владикавказ, ул. Тамаева, 40, согласно приложениям 56-56.3;

56. «Дом Датиева. Памятник архитектуры» по адресу: Республика Северная Осетия-Алания, г. Владикавказ, ул. Тамаева, 36, согласно приложениям 57-57.3;

57. «Памятник архитектуры» по адресу: Республика Северная Осетия-Алания, г. Владикавказ, ул. Джанаева, 41 / ул. Тамаева, 32, согласно приложениям 58-58.3;

58. «Торговый дом. 1907 г., архитектор. Е.И. Дескубес. Памятник архитектуры» по адресу: Республика Северная Осетия-Алания, г. Владикавказ, ул. Джанаева, 43, согласно приложениям 59-59.3;

59. «Мост пешеходный (бывший трамвайный) трехарочный – первый из железобетонных подобной конструкции и пролета в России. 1902–1904 гг.» по



адресу: Республика Северная Осетия-Алания, г. Владикавказ, ул. Пашковского, согласно приложениям 60-60.3;

60. «Дом, где в 1931-1959 гг. жил и умер ученый-металлург Василий Гордеевич Агеенков» по адресу: Республика Северная Осетия-Алания, г. Владикавказ, ул. Джанаева, 1 / ул. Огнева, 8, согласно приложениям 61-61.3;

61. «Дом, где в 1922-1937 гг. жил участник борьбы за Советскую власть Владимир (Лади) Алексеевич Цаллагов» по адресу: Республика Северная Осетия-Алания, г. Владикавказ, ул. Огнева, 3, согласно приложениям 62-62.3;

62. «Жилой дом, конец 19 в. Стилль эклектика. Памятник архитектуры» по адресу: Республика Северная Осетия-Алания, г. Владикавказ, ул. Огнева, 1, согласно приложениям 63-63.3;

63. «Дом, где в 1920-1921 гг. жил писатель Михаил Афанасьевич Булгаков» по адресу: Республика Северная Осетия-Алания, г. Владикавказ, ул. Маяковского, 9 / ул. В. Баллаева, 22, согласно приложениям 64-64.3;

64. «Дом, где в 1876-1885 гг. нелегально действовал народнический кружок сестер Назаровых, где в 1934-1935 гг. скрывался революционер Алексей Николаевич Бах, позже основатель советской школы биохимиков, академик АН СССР, Герой Социалистического Труда» по адресу: Республика Северная Осетия-Алания, г. Владикавказ, ул. Маяковского, 11, согласно приложениям 65-65.3;

65. «Дом, где в 1924-1950 гг. жил заслуженный деятель науки СОАССР, ученый – агроном Феофан Яковлевич Коновалов» по адресу: Республика Северная Осетия-Алания, г. Владикавказ, ул. акад. Миллера, 19 / ул. Маяковского, 13, согласно приложениям 66-66.3;

66. «Памятник архитектуры» по адресу: Республика Северная Осетия-Алания, г. Владикавказ, ул. Джанаева, 11, согласно приложениям 67-67.3;

67. «Дом, где в 1918-1919 гг. жил революционер Юрий Петрович Фигатнер» по адресу: Республика Северная Осетия-Алания, г. Владикавказ, ул. акад. Миллера, 15 / ул. Джанаева, 13, согласно приложениям 68-68.3;

68. «Дом, где в 1910-1928 гг. жил общественный деятель и этнограф Дзантемир Токаевич Шанаев. 1912 г.» по адресу: Республика Северная Осетия-Алания, г. Владикавказ, пр. Мира, 47 / ул. Никитина, 20, согласно приложениям 69-69.3;

69. «Памятник архитектуры и градостроительства» по адресу: Республика Северная Осетия-Алания, г. Владикавказ, пр. Мира, 45 / ул. Маяковского, 17, согласно приложениям 70-70.3;

70. «Дом, где в 1928-1961 гг. жил и умер участник борьбы за Советскую власть Семен Борисович Кучиев» по адресу: Республика Северная Осетия-Алания, г. Владикавказ, ул. акад. Миллера, 16 / ул. Джанаева, 15, согласно приложениям 71-71.3;

71. «Дом, где в 1910-1922 гг. жил Борис Никитович Аршинцев, Герой Советского Союза» по адресу: РСО-Алания, г. Владикавказ, ул. Джанаева, 17, согласно приложениям 72-72.3;

72. «Дом, в котором в 1880-е - 1910-е гг. жил адвокат, этнограф, фольклорист Дзантемир Токаевич Шанаев. Его квартира была центром общественной и культурной жизни Владикавказа, здесь часто бывал поэт Коста Леванович

Хетагуров. С 30-х годов – здание швейной фабрики им. С.М. Кирова, где в 1934-1937 гг. работал Александр Никитович Карасев, Герой Советского Союза, генерал-майор. Мемориальная «Доска Почета победителю в производственном походе им. 7-го Всесоюзного съезда Советов», которой в 1935 г. был удостоен коллектив швейной фабрики им. С. М. Кирова. 1880 г.» по адресу: Республика Северная Осетия-Алания, г. Владикавказ, пр. Мира, 46 / ул. Никитина, 22 / ул. Маяковского, 19, согласно приложениям 73-73.3;

73. «Дом Марандовых, где в феврале 1919 г. скрывались активные участники борьбы за Советскую власть в Северной Осетии. 1890 г.» по адресу: Республика Северная Осетия-Алания, г. Владикавказ, пр. Мира, 44 / ул. Маяковского, 22, согласно приложениям 74-74.3;

74. «Дом, где в 1949-1961 гг. жил писатель Тазрет Урусбиевич Бесаев» по адресу: Республика Северная Осетия-Алания, г. Владикавказ, ул. Маяковского, 26, согласно приложениям 75-75.3;

75. «Памятник архитектуры» по адресу: Республика Северная Осетия-Алания, г. Владикавказ, ул. Джанаева, 31, согласно приложениям 76-76.3;

76. «Здание, где в 1918-1919 гг. располагалось одно из первых предприятий Владикавказа, организованное рабочими» по адресу: Республика Северная Осетия-Алания, г. Владикавказ, ул. Джанаева, 33 / ул. Революции, 49, согласно приложениям 77-77.3;

77. «Памятник архитектуры и градостроительства» по адресу: Республика Северная Осетия-Алания, г. Владикавказ, г. Владикавказ, ул. Маркуса, 27, согласно приложениям 78-78.3;

78. «Памятник архитектуры и градостроительства» по адресу: Республика Северная Осетия-Алания, г. Владикавказ, ул. Маркуса, 25 / ул. Маяковского, 32, согласно приложениям 79-79.3;

79. «Памятник архитектуры» по адресу: РСО-Алания, г. Владикавказ, ул. Джанаева, 47, согласно приложениям 80-80.3;

80. «Памятник архитектуры и градостроительства» по адресу: Республика Северная Осетия-Алания, г. Владикавказ, ул. Огнева, 2, согласно приложениям 81-81.3;

81. «Дом, где в 1918-1919 гг. жил председатель Совета Народный комиссаров Терской республики Яков Петрович Бутырин» по адресу: Республика Северная Осетия-Алания, г. Владикавказ, ул. Джанаева, 4, согласно приложениям 82-82.3;

82. «Дом Мокротоварова. Памятник Архитектуры» по адресу: Республика Северная Осетия-Алания, г. Владикавказ, ул. Баллаева, 19, согласно приложениям 83-83.3;

83. «Северо-Осетинский научно-исследовательский институт» по адресу: Республика Северная Осетия-Алания, г. Владикавказ, ул. акад. Миллера, 13, согласно приложениям 84-84.3;

84. «Дом, где жили писатели: в 1935-1937 гг. Гино Фадеевич Бараков, в 1937-1950 гг. Казбек Тимофеевич Казбеков, в 1937-1958 гг. Дабе Хабиевич Мамсуров, в 1931-1937 гг. Сармат Урусбиевич Косирати, в 1933-1936 гг. Кудзаг Габрелович Дзесов, в 1937-1968 гг. Хадзыбтр Навиевич Ардасенов, в 1931-1944 гг. Барон Тимофеевич Боциев и в 1938-1948 гг. историк Михаил Сосланбекович Тотоев.

1886 г.» по адресу: Республика Северная Осетия-Алания, г. Владикавказ, ул. акад. Миллера, 11, согласно приложениям 85-85.3;

85. «Памятник архитектуры и градостроительства» по адресу: Республика Северная Осетия-Алания, г. Владикавказ, ул. акад. Миллера, 9, согласно приложениям 86-86.3;

86. «Дом, где жили участники борьбы за Советскую власть: в 1918-1919 гг. Георгий Николаевич Ильин и в 1929-1937 гг. Сергей Тимофеевич Кучиев. 1902 г.» по адресу: Республика Северная Осетия-Алания, г. Владикавказ, ул. Джанаева, 14 / ул. акад. Миллера, 14, согласно приложениям 87-87.3;

87. «Дом, где в 1937-1963 гг. жил и умер участник борьбы за Советскую власть Тасолтан Харитонович Бекузаров. 1937 г.» по адресу: Республика Северная Осетия-Алания, г. Владикавказ, ул. Джанаева, 16, согласно приложениям 88-88.3;

88. «Дом, где в 1893-1943 гг. жил один из первых российских и немецких авиаторов, художник Артем Андроникович (Андреевич) Кациян. 1892 г.» по адресу: Республика Северная Осетия-Алания, г. Владикавказ, пр. Мира, 36, согласно приложениям 89-89.3;

89. «Особняк В. Х. Андреева. С 1895 г. – Владикавказская публичная библиотека, организованная Варварой Григорьевной Шредерс. С 1913 по 1917 гг. размещался Клуб коммерческого собрания. В здании библиотеки в 1909-1917 гг. проводил революционную работу Сергей Миронович Киров, позже – областного отдела народного образования, сотрудником которого в 1920-1921 гг. был писатель Михаил Афанасьевич Булгаков. Здесь с 1946 располагалась Республиканская научная библиотека им. С. М. Кирова, ставшая в 1997 г. Национальной библиотекой Республики Северная Осетия-Алания – крупный научно-просветительный центр. 1883 г., Памятник архитектуры» по адресу: Республика Северная Осетия-Алания, г. Владикавказ, пр. Мира, 34, согласно приложениям 90-90.3;

90. «Памятник архитектуры» по адресу: Республика Северная Осетия-Алания, г. Владикавказ, пр. Мира, 28, согласно приложениям 91-91.3;

91. «Здание, где в 1942 г. размещалась рота автоматчиков 34 стрелкового полка, Орджоникидзеградской дивизии НКВД, отсюда ушел в свой последний бой Герой Советского Союза Петр Парфенович Барбашов» по адресу: Республика Северная Осетия-Алания, г. Владикавказ, ул. Куйбышева, 5 / ул. Вахтангова, 2, согласно приложениям 92-92.3;

92. «Дом священника. Особняк, 1902 г. Памятник архитектуры» по адресу: Республика Северная Осетия-Алания, г. Владикавказ, ул. Ленина, 47, согласно приложениям 93-93.3;

93. «Особняк, конец XIX в., памятник градостроительства» по адресу: Республика Северная Осетия-Алания, г. Владикавказ, ул. Ленина, 43, согласно приложениям 94-94.3;

94. «Памятник архитектуры» по адресу: Республика Северная Осетия-Алания, г. Владикавказ, ул. Ленина, 58, согласно приложениям 95-95.3;

95. «Дом, где жили: с 1958 по 1992 гг. государственный и общественный деятель Габиц Батмурзаевич Гостиев, с 1957 по 1985 гг. организатор электронной промышленности и отечественного машиностроения Борис Тимофеевич Лакути.

Памятник архитектуры советского периода. 1957 г.» по адресу: Республика Северная Осетия-Алания, г. Владикавказ, ул. Ленина, 54, согласно приложениям 96-96.3;

96. «Дом, где в 1969-1972 гг. жил участник борьбы за Советскую власть Угалык Дахциконвич Едзиев. 1969 г.» по адресу: Республика Северная Осетия-Алания, г. Владикавказ, ул. Ленина, 50, согласно приложениям 97-97.3;

97. «Дом, в котором жили композиторы В.Т. Аликов и Л.И. Кулиев» по адресу: Республика Северная Осетия-Алания, г. Владикавказ, ул. Ленина, 46, согласно приложениям 98-98.3;

98. «Дом, где в 1918-1961 гг. жил врач Амазасп Иванович Фолосянц» по адресу: Республика Северная Осетия-Алания, г. Владикавказ, ул. Ленина, 44 / ул. Куйбышева, 9, согласно приложениям 99-99.3;

99. «Здание гостиницы «Коммерческая». Здесь в 1918 г. располагался грузинский социалистический отряд Александра Алексеевича (Саши) Гегечкори. 1888 г., 1898 г.» по адресу: Республика Северная Осетия-Алания, г. Владикавказ, ул. Куйбышева, 11 / ул. Революции, 33, согласно приложениям 100-100.3;

100. «Дом, где жили: в 1937-1947 гг. поэт Иван Васильевич Джанаев (псевд. Нигер), в 1937-1958 гг. поэт Татари Асланбекович Епхийев, артисты - в 1937-1964 гг. Борис (Беса) Иванович Тотров и в 1937-1939 гг. Саламан Кириллович Таутиев, в 1946-1966 гг. деятель культуры Степан Николаевич Битиев, в 1937-1949 гг. композитор Татархан Ясонович Кокойти, в 1948-1976 гг. ветеран колхозного строительства в Северной Осетии Мылыхо Цимирзаевич Цораев, ученый – в 1937-1974 гг. зоолог Давид Абрамович Тарноградский, в 1938-1942 гг. врач – хирург Солтанбек Савельевич Ханаев), в 1950-1981 гг. писатель Кудзаг Габрелович Дзесов, в 1937-1954 гг. участник борьбы за Советскую власть Угалык Дахцикоевич Едзиев. 1937 г.» по адресу: Республика Северная Осетия-Алания, г. Владикавказ, ул. Маркуса, 4 / ул. Джанаева, 34 / ул. Тамаева, 33, согласно приложениям 101-101.3;

101. «Дом, где в 1956-1985 гг. жил один из организаторов комсомола в Северной Осетии и Чечено-Ингушетии Гайши Харитонович Бесолов» по адресу: Республика Северная Осетия-Алания, г. Владикавказ, ул. Гибизова, 19, согласно приложениям 102-102.3;

102. «Дом, где в 1945-1958 гг. жил Герой Советского Союза Александр Александрович Ермолаев» по адресу: Республика Северная Осетия-Алания, г. Владикавказ, ул. Гибизова, 22, согласно приложениям 103-103.3;

103. «Памятник архитектуры» по адресу: Республика Северная Осетия-Алания, г. Владикавказ, ул. Баллаева, 17, согласно приложениям 104-104.3;

104. «Дом, где в 1918-1923 гг. жил драматург Елбаздуко Цопанович Бритаев» по адресу: Республика Северная Осетия-Алания, г. Владикавказ, ул. Баллаева, 9, согласно приложениям 105-105.3;

105. «Дом, где жили революционер Георгий Александрович Цаголов (в 1915-1919 гг.) и общественный деятель Михаил Звалович Кипиани (1871-1891 гг.)» по адресу: Республика Северная Осетия-Алания, г. Владикавказ, ул. акад. Миллера, 5 / ул. Некрасова, 4, согласно приложениям 106-106.3;



106. «Памятник архитектуры и градостроительства» по адресу: Республика Северная Осетия-Алания, г. Владикавказ, ул. акад. Миллера, 3, согласно приложениям 107-107.3;

107. «Дом Тугановых. В этом доме жили: писатель-просветитель Б.А. Туганов (1902-1907), общественный деятель А.А. Тахо-Годи (1902-1904). Здесь находилось фотоателье Садуллы Джанаева-Хетагурова. 1897г.» по адресу: Республика Северная Осетия-Алания, г. Владикавказ, пр. Мира, 35/ ул. Некрасова, 8 / ул. Ак. Миллера, 8, согласно приложениям 108-108.3;

108. культурного наследия «Дом, где в 1957-1961 гг. жил народный артист СОАССР, заслуженный артист РСФСР Леонид Алексеевич Кондырев» по адресу: Республика Северная Осетия-Алания, г. Владикавказ, пр. Мира, 33, согласно приложениям 109-109.3;

109. «Памятник архитектуры» по адресу: Республика Северная Осетия-Алания, г. Владикавказ, пр. Мира, 31 / ул. Миллера, 4, согласно приложениям 110-110.3;

110. «Универмаг «Детский мир». 1938 г., арх. Л.М. Наппельбаум. Памятник архитектуры» по адресу: Республика Северная Осетия-Алания, г. Владикавказ, пр. Мира, 29 / пл. Ленина, согласно приложениям 111-111.3;

111. «Общественное собрание г. Владикавказа и гостиница «Бристоль», в 1920-1937 гг. – Дворец труда, где выступали Сергей Миронович Киров, Григорий Константинович Орджоникидзе, Климент Ефремович Ворошилов, Семен Михайлович Буденный, Анастас Иванович Микоян, Михаил Иванович Калинин, писатель Александр Серафимович Серафимович. Здесь в декабре 1941 г. – январе 1942 г. доформировывался политотдел 47 Армии. Нач. 80-х гг. XIXв.» по адресу: Республика Северная Осетия-Алания, г. Владикавказ, пл. Ленина, 1, согласно приложениям 112-112.3;

112. «Дом, где в 1927-1934 гг. жил участник борьбы за установление Советской власти в Северной Осетии Платон Давыдович Иобидзе» по адресу: Республика Северная Осетия-Алания, г. Владикавказ, ул. Гибизова, 13, согласно приложениям 113-113.3;

113. «Дом, где в 1937-1979 гг. жил заслуженный врач Северо-Осетинской АССР, хирург Иван Гамусович Дзилихов» по адресу: Республика Северная Осетия-Алания, г. Владикавказ, ул. Гибизова, 3 / ул. Горького, 3, согласно приложениям 114-114.3;

114. «Дом, где в 1915-1922 гг. жил народник Ефим Петрович Газданов» по адресу: Республика Северная Осетия-Алания, г. Владикавказ, ул. Гибизова, 10, согласно приложениям 115-115.3;

115. «Дом, где жил историк, публицист и общественный деятель Георгий Алексеевич Ткачев» по адресу: Республика Северная Осетия-Алания, г. Владикавказ, ул. Горького, 5 / ул. Гибизова, 6, согласно приложениям 116-116.3;

116. «Памятник архитектуры» по адресу: Республика Северная Осетия-Алания, г. Владикавказ, ул. Горького, 7, согласно приложениям 117-117.3;

117. «Дом, где в 1931-1970 гг. жил заслуженный художник РСФСР, художник – декоратор Юрий Павлович Федоров. 1872 г.» по адресу: РСО-Алания, г. Владикавказ, ул. Станиславского, 12, согласно приложениям 118-118.3;

118. «Один из самых старых домов Владикавказа. Здесь в 1920-1951 гг. жил и умер врач-биолог Иван Максимович Иосифов. 1827 г.» по адресу: Республика Северная Осетия-Алания, г. Владикавказ, пер. Станиславского, 14, согласно приложениям 119-119.3;

119. «Здание, где в 1957 г. размещался первый в Северной Осетии телецентр. 1937 г.» по адресу: Республика Северная Осетия-Алания, г. Владикавказ, пр. Мира, 25 / пер. Станиславского, 16, согласно приложениям 120-120.3;

120. «Дом, где жили: революционер и поэт Шамиль Бекмурзаевич Абаев (в 1920-1939 гг.), участник борьбы за Советскую власть в Северной Осетии Тотырбек Габиевич Хоранов (в 1920-1924 гг.), писатель Тотырбек Исламович Джатиев (в 1968-1970 гг.). 1898 г.» по адресу: Республика Северная Осетия-Алания, г. Владикавказ, пр. Мира, 21, согласно приложениям 121-121.3;

121. «Гостиница «Империял», где останавливались: в 1903 г. писатель Алексей Максимович Горький, советский кинорежиссер, народный артист СССР, в 1939 г. лауреат Государственных премий СССР Всеволод Илларионович Пудовкин, в 1946-1949 гг. писательница Езетхан Алимурзаевна Уруймагова, в 1950-е годы артист Александр Николаевич Вертинский; здесь в декабре 1941 – январе 1942 гг. формировались подразделения 47 Армии. Установлен в 1896 г.» по адресу: Республика Северная Осетия-Алания, г. Владикавказ, пр. Мира, 19, согласно приложениям 122-122.3;

122. «Дом, где в 1904, 1905-1907 гг. проходила работа Владикавказской социал-демократической организации. Здесь на втором этаже размещалось фотоателье известного владикавказского фотомастера Григория Григорьевича Квитона, 1916-1928 гг. Памятник архитектуры» по адресу: Республика Северная Осетия-Алания, г. Владикавказ, пр. Мира, 17, согласно приложениям 123-123.3;

123. «Владикавказское Общество Взаимного Кредита. Здесь в 1920-е годы размещалось Терско-Кавказское отделение Российского Телеграфного Агентства – РОСТА, где работали Дзахо Гатуев, Георгий (Гино) Фадеевич Бараков, Хаджи-Мурат Мугуев и другие известные литераторы, художник Махарбек Сафарович Туганов. 1902 г., арх. П.П. Шмидт» по адресу: Республика Северная Осетия-Алания, г. Владикавказ, пр. Мира, 15 / ул. Горького, 13, согласно приложениям 124-124.3;

124. «Дом, где в 1920-х годах находилась мастерская народного художника СОАССР, заслуженного деятеля искусств Грузинской ССР Махарбека Сафаровича Туганова; где в 1922-1968 гг. жил участник борьбы за Советскую власть Степан Абрамович Щербаков» по адресу: Республика Северная Осетия-Алания, г. Владикавказ, пр. Мира, 18, согласно приложениям 125-125.3;

125. «Памятник архитектуры» по адресу: Республика Северная Осетия-Алания, г. Владикавказ, пр. Мира, 16, согласно приложениям 126-126.3;

126. «Дом, в котором 1920-е г. жили поэт Георгий Малиев, кинооператор Х. Короев» по адресу: Республика Северная Осетия-Алания, г. Владикавказ, ул. Горького, 17, согласно приложениям 127-127.3;

127. «Здание, где в августе-ноябре 1942 года размещался штаб мотострелкового полка, командиром отделения которого был Герой Советского Союза Петр

Парфенович Барбашов» по адресу: Республика Северная Осетия-Алания, г. Владикавказ, ул. Ленина, 35, согласно приложениям 128-128.3;

128. «Дом С. Миткевич. Здесь некоторое время в 1918 г. находилось английское консульство» по адресу: Республика Северная Осетия-Алания, г. Владикавказ, ул. Ленина, 31, согласно приложениям 129-129.3;

129. «Памятник архитектуры» по адресу: Республика Северная Осетия-Алания, г. Владикавказ, ул. Ленина, 29, согласно приложениям 130-130.3;

130. «Дом, где в 1958-1966 гг. жил писатель Дабе Хабиевич Мамсуров. 1958 г.» по адресу: Республика Северная Осетия-Алания, г. Владикавказ, ул. Ленина, 27 «а», согласно приложениям 131-131.3;

131. «Памятник архитектуры» по адресу: Республика Северная Осетия-Алания, г. Владикавказ, ул. Ленина, 40, согласно приложениям 132-132.3;

132. «Дом, где жил инженер-металлург, лауреат Государственной премии Владимир Вартанович Терпагосов. 1892 г.» по адресу: Республика Северная Осетия-Алания, г. Владикавказ, ул. Ленина, 38, согласно приложениям 133-133.3;

133. «Дом, где в 1910-е-1938 гг. жил и умер врач психиатр Николай Михайлович Мансуров» по адресу: Республика Северная Осетия-Алания, г. Владикавказ, ул. Ленина, 34, согласно приложениям 134-134.3;

134. «Дом Г.В. Баева. 1910г. Архитектор. В.В. Грозмани» по адресу: Республика Северная Осетия-Алания, г. Владикавказ, ул. Ленина, 32, согласно приложениям 135-135.3;

135. «Дом, где в 1968-1973 гг. жил участник борьбы за Советскую власть Александр Антонович (Налык Сосланбекович) Тиджиев 1964 г.» по адресу: Республика Северная Осетия-Алания, г. Владикавказ, ул. Ленина, 30, согласно приложениям 136-136.3;

136. «Дом. 1875г. Литер А. Другие – 1895. Один из старейших сохранившихся домов Владикавказа» по адресу: Республика Северная Осетия-Алания, г. Владикавказ, ул. Ленина, 28, согласно приложениям 137-137.3;

137. «Памятник архитектуры» по адресу: Республика Северная Осетия-Алания, г. Владикавказ, ул. Горького, 23, согласно приложениям 138-138.3;

138. «Дом, где в 1930-1935 гг. жил революционер и государственный деятель Заурбек Забеевич Калоев» по адресу: Республика Северная Осетия-Алания, г. Владикавказ, ул. Революции, 19, согласно приложениям 139-139.3;

139. «Памятник архитектуры» по адресу: Республика Северная Осетия-Алания, г. Владикавказ, ул. Горького, 25 / ул. Революции, 13, согласно приложениям 140-140.3;

140. «Дом Тугановых, где в 1920-1950 гг. жил и умер врач – терапевт Элкан Таусолтанович Шанаев» по адресу: Республика Северная Осетия-Алания, г. Владикавказ, ул. Революции, 30, согласно приложениям 141-141.3;

141. «Дом, где в 1917-1953 гг. жил и умер врач-окулист Лев Николаевич Гиждеу, где в 1930-х гг., 1955-1956 гг. жил участник борьбы за Советскую власть в Северной Осетии Иван Николаевич Ступников. 1878 г.» по адресу: Республика Северная Осетия-Алания, г. Владикавказ, ул. Революции, 22, согласно приложениям 142-142.3;

142. «Памятник архитектуры» по адресу: Республика Северная Осетия-Алания, г. Владикавказ, ул. Горького, 27, согласно приложениям 143-143.3;
143. «Торговый дом. Здесь в 1962-1967 гг. жил участник Октябрьской революции, гражданской и Великой Отечественной войн Бонифатий (Борис) Георгиевич Стакун. 1905 г., 1909 г., арх. В.В. Грозмани» по адресу: Республика Северная Осетия-Алания, г. Владикавказ, ул. Гостиева, 24 / ул. Куйбышева, 18, согласно приложениям 144-144.3;
144. «Памятник архитектуры» по адресу: Республика Северная Осетия-Алания, г. Владикавказ, ул. Куйбышева, 20, согласно приложениям 145-145.3;
145. «Памятник архитектуры» по адресу: Республика Северная Осетия-Алания, г. Владикавказ, ул. Куйбышева, 22, согласно приложениям 146-146.3;
146. «Памятник архитектуры и градостроительства» по адресу: Республика Северная Осетия-Алания, г. Владикавказ, ул. Тамаева, 25, согласно приложениям 147-147.3;
147. «Дом, где в 1928-1932 гг. жил писатель Хох (Елмарза) Данилович Тлатов» по адресу: Республика Северная Осетия-Алания, г. Владикавказ, ул. Гостиева, 14, согласно приложениям 148-148.3;
148. «Доходный дом Духиева» по адресу: Республика Северная Осетия-Алания, г. Владикавказ, ул. Тамаева, 21, согласно приложениям 149-149.3;
149. «Памятник архитектуры и градостроительства» по адресу: Республика Северная Осетия-Алания, г. Владикавказ, ул. Тамаева, 19, согласно приложениям 150-150.3;
150. «Доходный дом» по адресу: Республика Северная Осетия-Алания, г. Владикавказ, ул. Горького, 35, согласно приложениям 151-151.3;
151. «Дом, где в 1965-1969 гг. жил поэт Хазби Дударукоевич Дзаболов» по адресу: Республика Северная Осетия-Алания, г. Владикавказ, ул. Куйбышева, 38 / ул. Бородинская, 1, согласно приложениям 152-152.3;
152. «Особняк Д. Божкова» по адресу: Республика Северная Осетия-Алания, г. Владикавказ, ул. Бородинская, 9, согласно приложениям 153-153.3;
153. «Дом М.М. Далгата, организатора здравоохранения, общественного деятеля. 1910 г.» по адресу: Республика Северная Осетия-Алания, г. Владикавказ, ул. Горького, 45 / ул. Фрунзе, 18, согласно приложениям 154-154.3;
154. «Дом, где в 1951-1952 гг. жил Кавалер ордена Славы 3-х степеней Иван Иванович Кадомцев» по адресу: Республика Северная Осетия-Алания, г. Владикавказ, ул. Фрунзе, 9, согласно приложениям 155-155.3;
155. «Памятник архитектуры и градостроительства» по адресу: Республика Северная Осетия-Алания, г. Владикавказ, ул. Фрунзе, 17, согласно приложениям 156-156.3;
156. «Пешеходный мост (из двух пролетов Чугунного моста 1863 года). Начало 1960-х годов» по адресу: Республика Северная Осетия-Алания, г. Владикавказ, ул. Максима Горького, согласно приложениям 157-157.3;
157. «Особняк барона Штейнгеля. Памятник архитектуры. 1890-е годы, арх. И.В. Рябикин» по адресу: Республика Северная Осетия-Алания, г. Владикавказ, ул. Горького, 4, на территории ЦПКиО им. К.Л. Хетагурова, согласно приложениям 158-158.3;



158. «Дом политпросвещения. 1967 г., арх. А.И. Бтемиров» по адресу: Республика Северная Осетия-Алания, г. Владикавказ, пр. Мира, 9, согласно приложениям 159-159.3;

159. «Дом, где в 1939-1959 гг. жил ученый-почвовед Евгений Владимирович Рубилин» по адресу: Республика Северная Осетия-Алания, г. Владикавказ, пр. Мира, 8 / ул. Горького, 12, согласно приложениям 160-160.3;

160. «Владикавказская почтово-телеграфная контора. 1913. Архитектор П.П. Шмидт» по адресу: Республика Северная Осетия-Алания, г. Владикавказ, ул. Горького, 14 (фрагмент экрана РОСТА – со двора по пр. Мира, 8) , согласно приложениям 161-161.3;

161. «Дом, где жили: в 1928-1934 гг. учитель Михаил Николаевич (Гагудз Кавдынович) Гуриев и в 1960-1962 гг. Герой Советского Союза Сергей Владимирович Бицаев» по адресу: Республика Северная Осетия-Алания, г. Владикавказ, ул. Ленина, 19 / Горького, 16, согласно приложениям 162-162.3;

162. «Дом, где в 1928-1938 гг. жил филолог и литературовед Борис Андреевич Алборов» по адресу: Республика Северная Осетия-Алания, г. Владикавказ, ул. Ленина, 17, согласно приложениям 163-163.3;

163. «Дом, где в августе 1918 г. были арестованы белогвардейцами революционеры Николай (Колка) Урусбиевич Кесаев и Бирихим Гудассиевич (Ибрагим Кудайнатович) Цалиев; где в 1926-1932 гг. жила писательница- осетинка Езетхан Алимурзаевна Уруймагова» по адресу: Республика Северная Осетия-Алания, г. Владикавказ, ул. Ленина, 15, согласно приложениям 164-164.3;

164. «Владикавказский окружной суд. Областное чертежное Межевое управление. Владелец С.М. Киракозов» по адресу: Республика Северная Осетия-Алания, г. Владикавказ, ул. Бутырина, 1 / пр. Мира, 4, согласно приложениям 165-165.3;

165. «Особняк Ахундова, в котором в 1910-е годы жил азербайджанский композитор Узейр Абдул Гусейн оглы Гаджибеков. Здесь размещался филиал Санкт-Петербургского страхового агентства» по адресу: Республика Северная Осетия-Алания, г. Владикавказ, ул. Бутырина, 5 / ул. Ленина, 9, согласно приложениям 166-166.3;

166. «Доходный дом Воробьева, позже - НКВД СОАССР, где в 1920-1950-е годы содержались жертвы сталинских репрессий и где были расстреляны многие общественные деятели, представители науки, литературы и культуры нач. XX в., арх. И.В. Рябкин» по адресу: Республика Северная Осетия-Алания, г. Владикавказ, ул. Бутырина, 7 / ул. Ленина, 8, согласно приложениям 167-167.3;

167. «Доходный дом. Нач. XX в. Памятник архитектуры» по адресу: Республика Северная Осетия-Алания, г. Владикавказ, ул. Бутырина, 9 / Революции, 1, согласно приложениям 168-168.3;

168. «Памятник архитектуры» по адресу: Республика Северная Осетия-Алания, г. Владикавказ, ул. Гостиева, 3, согласно приложениям 169-169.3;

169. «Дом, где в 1923-1925 гг. жил председатель Совнаркома Горской республики Саханджери Гидзоевич Мамсуров. 1905 г.» по адресу: Республика Северная Осетия-Алания, г. Владикавказ, ул. Бутырина, 13 / ул. Гостиева, 1, согласно приложениям 170-170.3;

170. «Памятник архитектуры» по адресу: Республика Северная Осетия-Алания, г. Владикавказ, ул. Бутырина, 15, согласно приложениям 171-171.3;
171. «Памятник архитектуры» по адресу: Республика Северная Осетия-Алания, г. Владикавказ, ул. Бутырина, 17 / 21, согласно приложениям 172-172.3;
172. «Дом архитектора Павла Павловича Шмидта, где он жил с 1907 по 1934 гг.; где в 1937-1977 гг. жил народный артист СССР Владимир Васильевич Тхапсаев. С 1994 г. - Музей театрального искусства им. В.В. Тхапсаева. 1907-1908 гг., арх. П.П. Шмидт» по адресу: Республика Северная Осетия-Алания, г. Владикавказ, ул. Горького, 30, согласно приложениям 173-173.3;
173. «Дом, где в 1931-1935 гг. жил ученый-металлург Владимир Яковлевич Мостович» по адресу: Республика Северная Осетия-Алания, г. Владикавказ, ул. Горького, 32 / ул. Тамаева, 15, согласно приложениям 174-174.3;
174. «Дом, где в 1906 г. размещалась подпольная типография Терско-Дагестанского комитета РСДРП. 1895 г.» по адресу: Республика Северная Осетия-Алания, г. Владикавказ, ул. Бутырина, 21 / ул. Тамаева, 1, согласно приложениям 175-175.3;
175. «Дом, где в 1930-е-1942 гг. жил архитектор Павел Павлович Шмидт» по адресу: Республика Северная Осетия-Алания, г. Владикавказ, ул. Тамаева, 10, согласно приложениям 176-176.3;
176. «Здание, где в августе-декабре 1942 г. размещались подразделения штаба 8-й саперной армии. Нач. 1930-х годов» по адресу: Республика Северная Осетия-Алания, г. Владикавказ, ул. Тамаева, 6, согласно приложениям 177-177.3;
177. «Памятник архитектуры» по адресу: Республика Северная Осетия-Алания, г. Владикавказ, ул. Бородинская, 18, согласно приложениям 178-178.3;
178. «Дом Индриса Дударовича Шанаева, героя русско-турецкой войны 1877-1878 гг., где он проживал с 1900 по 1919 гг. 1900 г.» по адресу: Республика Северная Осетия-Алания, г. Владикавказ, ул. Горького, 46 / ул. Фрунзе, 20, согласно приложениям 179-179.3;
179. «Областное правление. Владикавказское мужское духовное училище. Три корпуса» по адресу: Республика Северная Осетия-Алания, г. Владикавказ, ул. Бутырина, 27 / ул. Бородинская, 21, согласно приложениям 180-180.3;
180. «Памятник архитектуры» по адресу: Республика Северная Осетия-Алания, г. Владикавказ, ул. Бородинская, 21/27, согласно приложениям 181-181.3;
181. «Памятник архитектуры и градостроительства» по адресу: Республика Северная Осетия-Алания, г. Владикавказ, ул. Фрунзе, 21, согласно приложениям 182-182.3;
182. «Дом, где с нач. XX в. по 1937 г. жил поэт Александр Захарович Кубалов» по адресу: Республика Северная Осетия-Алания, г. Владикавказ, ул. Фрунзе, 27, согласно приложениям 183-183.3;
183. «Дом, где в 1956-1969 гг. жил писатель – журналист Казбек Исаевич Бадоев» по адресу: Республика Северная Осетия-Алания, г. Владикавказ, ул. Ленина, 3, согласно приложениям 184-184.3;
184. «Дворец пионеров и школьников. 1973 г., арх. А.И. Бтемиров» по адресу: Республика Северная Осетия-Алания, г. Владикавказ, ул. Ленина, 4, согласно приложениям 185-185.3;

185. «Дом, где жили: в 1937-1948 гг. ветеран колхозного строительства в Северной Осетии Мылыхо Цимирзаевич Цораев, в 1940-1941 гг. Герой Советского Союза Иван Иванович Фесин, в 1945-1968 гг. писатель Тотырбек Исмаилович Джатиев. 1938 г.» по адресу: Республика Северная Осетия-Алания, г. Владикавказ, ул. Бутырина, 10 / ул. Церетели, 11, согласно приложениям 186-186.3;

186. «Памятник архитектуры» по адресу: Республика Северная Осетия-Алания, г. Владикавказ, ул. Бородинская, 36, согласно приложениям 187-187.3;

187. «Памятник архитектуры» по адресу: Республика Северная Осетия-Алания, г. Владикавказ, ул. Бородинская, 40, согласно приложениям 188-188.3;

188. «Дом, где в 1946-1953 гг. жили скульпторы – братья Александр Умарович и Инал Умарович Дзантиевы» по адресу: Республика Северная Осетия-Алания, г. Владикавказ, ул. Церетели, 17, согласно приложениям 189-189.3;

189. «Памятник архитектуры и градостроительства» по адресу: Республика Северная Осетия-Алания, г. Владикавказ, ул. Церетели, 19, согласно приложениям 190-190.3;

190. «Здание Дома Советов 1936-1940 гг., арх. Петухов, Б.Р. Симонов» по адресу: Республика Северная Осетия-Алания, г. Владикавказ, пл. Свободы, согласно приложениям 191-191.3;

191. «Дворец начальника Терской области (литер 1). Комплекс служебных и хозяйственных построек Дворца (литер 2, 10, 11, 16, 21). Сер.- конец 19 в. Памятник истории и архитектуры» по адресу: Республика Северная Осетия-Алания, г. Владикавказ, ул. Церетели, 6-8, согласно приложениям 192-192.3;

192. «Архиерейский дом с храмом во имя Святого Владимира в г. Владикавказе (строение 24)» по адресу: Республика Северная Осетия-Алания, г. Владикавказ, ул. Церетели, 6-8, согласно приложениям 193-193.3;

193. «Епархиальное женское училище. 1898 г.» по адресу: Республика Северная Осетия-Алания, г. Владикавказ, ул. Церетели, 14 / ул. Бородинская, 37, согласно приложениям 194-194.3;

194. «Горско-Пушкинское общежитие. Построено на средства «Общества по распространению образования и технических сведений среди горцев Терской области». С 1909 года в здании размещалось 2-е реальное училище, где учились Г.Б. Арсагов, С.А. Бритаев, К.С. Бутаев, Е.Д. Рамонов, И.А. Плиев, К.Е. Ходов, Ч.Х. Бтемиров и др.» по адресу: Республика Северная Осетия-Алания, г. Владикавказ, ул. Церетели, 16, согласно приложениям 195-195.3;

195. «Дом, где в 1906 году размещалась подпольная типография Терско-Дагестанского РСДРП» по адресу: Республика Северная Осетия-Алания, г. Владикавказ, ул. Димитрова, 6, согласно приложениям 196-196.3;

196. «Дом, в котором жил певец П.Г. Лисициан» по адресу: Республика Северная Осетия-Алания, г. Владикавказ, ул. Цаголова, 11, согласно приложениям 197-197.3;

197. «Особняк М. Н. Горбунцова. Здесь с ноября 1902 года по начало лета 1903 года жил основоположник осетинской литературы, художник, общественный деятель Коста Леванович Хетагуров. 1880 г.» по адресу: Республика Северная Осетия-Алания, г. Владикавказ, ул. Димитрова, 5, согласно приложениям 198-198.3;

198. «Дом, в котором жил священник, просветитель Х.Д. Цомаев» по адресу: Республика Северная Осетия-Алания, г. Владикавказ, ул. Димитрова, 7, согласно приложениям 199-199.3;

199. «Дом, где в 1886-1959 гг. жил ученый-кавказовед Леонид Петрович Семенов, где с 1908-1912 гг. воспитывался, в 1918-1919 гг. жил и позже часто бывал Алибек Алибекович Тахо-Годи, государственный деятель Дагестана, член ВЦИКа с 1921 г; где в мае 1925 г. останавливался Фритьоф Нансен, лауреат Нобелевской премии мира (1922 г.), Почетный член Петербургской Академии наук (1898 г.), норвежский путешественник, океанограф и общественный деятель. 1870 г.» по адресу: Республика Северная Осетия-Алания, г. Владикавказ, ул. Осетинская, 4, согласно приложениям 200-200.3;

200. «Дом, где в 1922-1964 гг. жил участник гражданской войны и установления Советской власти на Тереке Григорий Васильевич Третьяков» по адресу: Республика Северная Осетия-Алания, г. Владикавказ, ул. Осетинская, 5, согласно приложениям 201-201.3;

201. «Дом, где в 1881-1929 гг. жил композитор Павел Богданович Мамулов» по адресу: Республика Северная Осетия-Алания, г. Владикавказ, ул. Армянская, 19, согласно приложениям 202-202.3;

202. «Казарма Владикавказского гарнизона и участок примыкающей крепостной стены. Первая половина XIX века» по адресу: Республика Северная Осетия-Алания, г. Владикавказ, ул. Армянская, д. 21, согласно приложениям 203-203.3;

203. «Дом полковника В. Хетагурова» по адресу: Республика Северная Осетия-Алания, г. Владикавказ, ул. Армянская, 18 / Осетинская, 9, согласно приложениям 204-204.3;

204. «Дом К.Л. Хетагурова, который не был достроен в связи с тяжелой болезнью и отъездом поэта в сел. Георгиевско-Осетинское. 1901-1903 гг.» по адресу: Республика Северная Осетия-Алания, г. Владикавказ, ул. Войкова, 2 / ул. Армянская, 24, согласно приложениям 205-205.3;

205. «Бюст Георгия Димитрова. 1968 г., ск. С.Д. Тавасиев, арх. И.Г. Гайнутдинов, гранит» по адресу: Республика Северная Осетия-Алания, г. Владикавказ, ул. Димитрова, согласно приложениям 206-206.3;

206. «Дом Гатуевых. Здесь жили: в 1894-1909 гг. священник, просветитель Алексей Георгиевич Гатуев, в 1894-1920-е годы писатель, общественный деятель Константин (Дзахо) Алексеевич Гатуев, в 1894-1920-х годах геолог, деятель культуры Сергей Алексеевич Гатуев. В конце XIX – нач. XX в.в. здесь часто бывал осетинский поэт Коста Леванович Хетагуров. Во время контрреволюционного мятежа в декабре 1917 г. в доме скрывался Сергей Миронович Киров» по адресу: Республика Северная Осетия-Алания, г. Владикавказ, ул. Цаголова, 32, согласно приложениям 207-207.3;

207. «Особняк, памятник архитектуры» по адресу: Республика Северная Осетия-Алания, г. Владикавказ, ул. Баева Гаппо, 41, согласно приложениям 208-208.3;

208. «Дом Александра Цаликова – близкого друга Коста Левановича Хетагурова. Здесь в 1936-1946 гг. находилась квартира-мастерская заслуженного



деятеля искусств СОАССР, художника Николая Емельяновича Кочетова. 1892 г.» по адресу: Республика Северная Осетия-Алания, г. Владикавказ, ул. Цаголова, 42, согласно приложениям 209-209.3;

209. «Дом, в котором жили К.Л. Хетагуров и А.С. Гулуев» по адресу: Республика Северная Осетия-Алания, г. Владикавказ, ул. Цаголова, 27, согласно приложениям 210-210.3;

210. «Дом революционера-народника Ефима Петровича Газданова, где он жил с 1874 по 1890-е гг. 1874 г.» по адресу: Республика Северная Осетия-Алания, г. Владикавказ, ул. Осетинская, 28, согласно приложениям 211-211.3;

211. «Дом, где в 1927-1974 гг. жил цирковой наездник и режиссер, народный артист РСФСР (1958 г.) Михаил Николаевич Туганов» по адресу: Республика Северная Осетия-Алания, г. Владикавказ, ул. Осетинская, 29 / ул. К. Хетагурова, 21, согласно приложениям 212-212.3;

212. «Дом, где в 1918-1964 гг. жил известный врач Валерьян Иосифович Щебровский. 1870 г.» по адресу: Республика Северная Осетия-Алания, г. Владикавказ, ул. Рождественская, 18 (ул. Войкова, 18), согласно приложениям 213-213.3;

213. «Дом Н. Сикоева, где в 1905-1910 гг. жила первая осетинская революционерка Надежда Евстафьевна Калоева и действовал подпольный революционный центр» по адресу: Республика Северная Осетия-Алания, г. Владикавказ, ул. Койбаева, 14, согласно приложениям 214-214.3;

214. «Дом, где в 1958-1961 гг. жила первая осетинка-археолог Серафима Степановна Куссаева. 1958 г.» по адресу: Республика Северная Осетия-Алания, г. Владикавказ, ул. Койбаева, 18, согласно приложениям 215-215.3;

215. «Дом, где жили просветитель, философ, историк Афанасий Абрамович (Афако Абиевич) Гассиев (1906-1915 гг.) и Виктор Афанасьевич Гассиев (1906-1963 гг.). 1880 г.» по адресу: Республика Северная Осетия-Алания, г. Владикавказ, ул. Баева Гаппо, 40, согласно приложениям 216-216.3;

216. «Дом, где жили: композитор и певец Андрей Семенович Тотиев (в 1931-1936 гг.), поэт-воин Мухарбек Георгиевич Кочисов (в 1937-1941 гг.)» по адресу: Республика Северная Осетия-Алания, г. Владикавказ, ул. Баева Гаппо, 49, согласно приложениям 217-217.3;

217. «Дом семьи Газдановых, откуда вышли видные представители осетинской интеллигенции. Здесь жил во время частых приездов во Владикавказ писатель Гайто (Георгий Иванович) Газданов» по адресу: Республика Северная Осетия-Алания, г. Владикавказ, ул. Баева Гаппо, 65 / ул. Павленко, 9, согласно приложениям 218-218.3;

218. «Дом Баевых, где жили: общественный деятель Хусина (Георгий) Баев, в 1837-1895 гг. военачальник, научный и общественный деятель, генерал-лейтенант Михал Георгиевич Баев, в 1880-1910 гг. общественный и культурный деятель, городской голова Владикавказа Гаппо Васильевич Баев, в 1880-1918 гг. революционер Чермен (Роман) Васильевич Баев» по адресу: Республика Северная Осетия-Алания, г. Владикавказ, ул. Хетагурова, 20, / ул. Осетинская, 31, согласно приложениям 219-219.3;

219. «Комендантский сад крепости Владикавказ, с 1893 г. – Городской сад и «Трек», с 1939 г. – Орджоникидзевский парк культуры и отдыха им. К.Л. Хетагурова. Старейший парк на юге России. Здесь с октября 1941 г. по май 1942 г. формировались и обучались подразделения 2-го воздушно-десантного корпуса под командованием Героя Советского Союза Михаила Федоровича Тихонова. 1825 г.» по адресу: Республика Северная Осетия-Алания, г. Владикавказ, пр. Мира, 1, согласно приложениям 220-220.3;
220. «Участок стены Владикавказской крепости» по адресу: ул. Титова, 2 / Набережный проезд, в 90 м юго-восточнее выезда с ул. Титова на Набережный проезд, согласно приложениям 221-221.3.

**Таблица координат поворотных точек границы территории  
выявленного объекта культурного наследия  
«Дом, где с 90-х гг. XIX в. по 1911 г. жил историк-кавказовед Василий  
Александрович Потто», расположенного по адресу: Республика Северная  
Осетия-Алания, г. Владикавказ, ул. Толстого, 8**

Сведения о местоположении границ объекта					
1. Система координат <u>МСК-15</u>					
2. Сведения о характерных точках границ объекта					
Обозначение характерных точек границ	Координаты, м		Метод определения координат характерной точки	Средняя квадратическа я погрешность положения характерной точки (Mt), м	Описание обозначения точки на местности (при наличии)
	X	Y			
1	60618.5	340153.6	аналитический	0,1 м	-
2	60623.33	340171.9	аналитический	0,1 м	-
3	60621.54	340172.3	аналитический	0,1 м	-
4	60608.21	340175.9	аналитический	0,1 м	-
5	60603.34	340157.7	аналитический	0,1 м	-
6	60616.66	340154.1	аналитический	0,1 м	-
1	60618.5	340153.6	аналитический	0,1 м	-

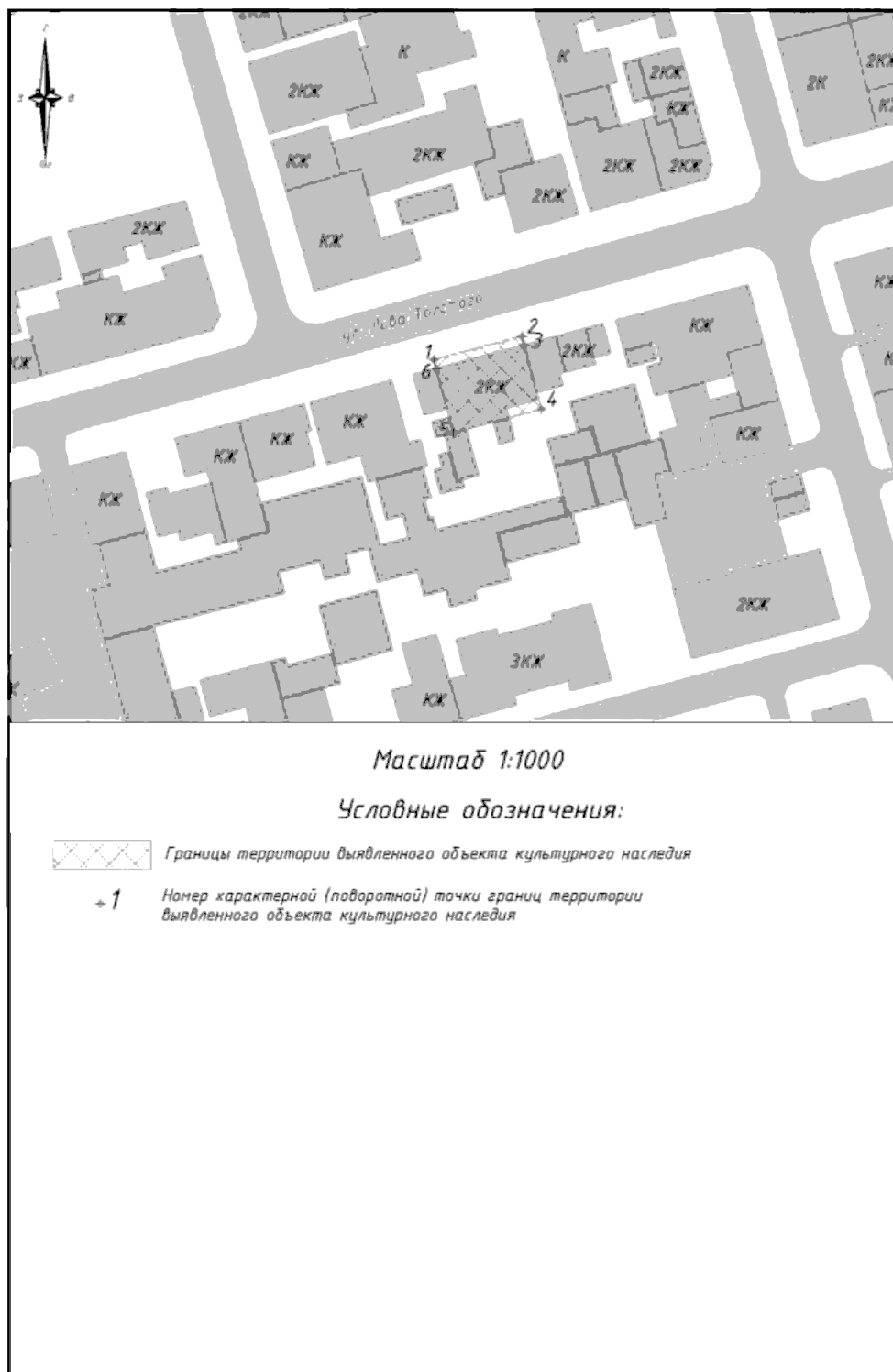
**Описание границы территории выявленного объекта культурного наследия «Дом, где с 90-х гг. XIX в. по 1911 г. жил историк-кавказовед Василий Александрович Потто», расположенного по адресу: Республика Северная Осетия-Алания, г. Владикавказ, ул. Толстого, 8**

Описание границ объекта			
Прохождение границы		Описание прохождения границы	
от точки	до точки	Протяженность, м	Дирекционный угол
1	2	18.85	75° 8' 28"
2	3	1.85	165° 25' 2"
3	4	13.79	165° 0' 0"
4	5	18.84	255° 0' 0"
5	6	13.79	345° 0' 0"
6	1	1.90	345° 0' 0"

Площадь территории выявленного объекта культурного наследия – 295 м<sup>2</sup>



**Карта-схема границы территории  
выявленного объекта культурного наследия  
«Дом, где с 90-х гг. XIX в. по 1911 г. жил историк-кавказовед Василий  
Александрович Потто», расположенного по адресу: Республика Северная  
Осетия-Алания, г. Владикавказ, ул. Толстого, 8**



**Правовой режим земельного участка в границах территории  
выявленного объекта культурного наследия «Дом, где с 90-х гг. XIX в. по  
1911 г. жил историк-кавказовед Василий Александрович Потто»,  
расположенного по адресу: Республика Северная Осетия-Алания,  
г. Владикавказ, ул. Толстого, 8**

**Запрещается:**

строительство объектов капитального строительства и увеличение объемно-пространственных характеристик, существующих на территории выявленного объекта культурного наследия объектов капитального строительства;

проведение земляных, строительных, мелиоративных и иных работ, за исключением работ по сохранению выявленного объекта культурного наследия или его отдельных элементов, сохранению историко-градостроительной или природной среды выявленного объекта культурного наследия, работ по капитальному ремонту общего имущества в многоквартирных домах.

**Разрешается:**

ведение хозяйственной деятельности, не противоречащей требованиям обеспечения сохранности выявленного объекта культурного наследия и позволяющей обеспечить функционирование выявленного объекта культурного наследия в современных условиях.

**Таблица координат поворотных точек границы территории  
выявленного объекта культурного наследия  
«Дом, где жили народный художник СОАССР, заслуженный деятель  
искусств ГрССР Махарбек Сафарович Туганов (в 1948–1952 гг.) и  
заслуженный инженер ГрССР Владимир Иванович Хубаев (в 1946–1973 гг.).  
1942 г., 1949 г.», расположенного по адресу: Республика Северная Осетия-  
Алания, г. Владикавказ, пер. Покровский, 7**

Сведения о местоположении границ объекта					
1. Система координат <u>МСК-15</u>					
2. Сведения о характерных точках границ объекта					
Обозначение характерных точек границ	Координаты, м		Метод определения координат характерной точки	Средняя квадратическа я погрешность положения характерной точки (Mt), м	Описание обозначения точки на местности (при наличии)
	X	Y			
1	60559.31	340154.64	аналитический	0,1 м	-
2	60567.83	340186.15	аналитический	0,1 м	-
3	60552.00	340190.37	аналитический	0,1 м	-
4	60550.39	340190.80	аналитический	0,1 м	-
5	60541.90	340159.78	аналитический	0,1 м	-
6	60543.70	340159.25	аналитический	0,1 м	-
1	60559.31	340154.64	аналитический	0,1 м	-

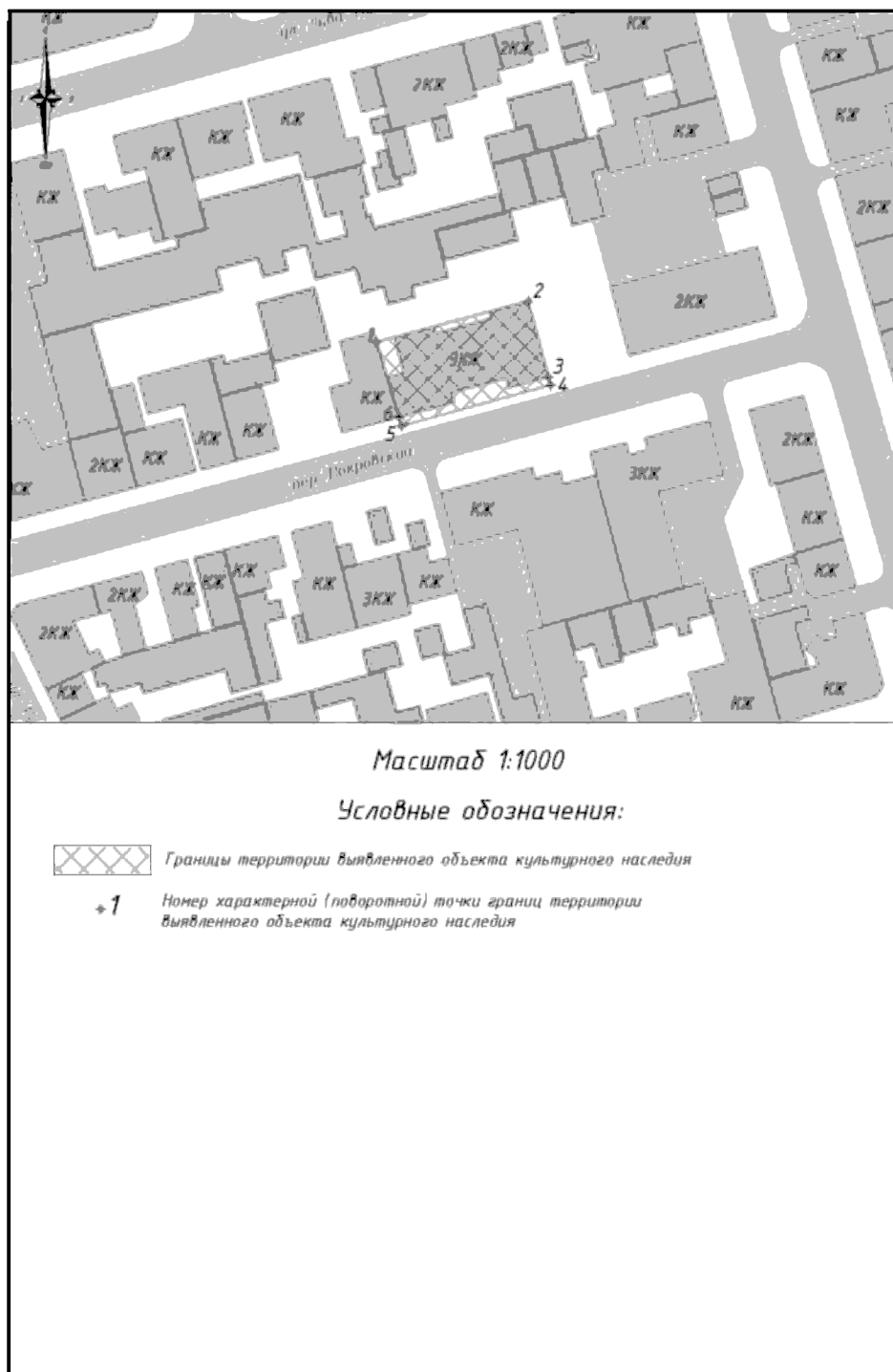
**Описание границы территории выявленного объекта культурного наследия  
«Дом, где жили народный художник СОАССР, заслуженный деятель  
искусств ГрССР Махарбек Сафарович Туганов (в 1948–1952 гг.) и  
заслуженный инженер ГрССР Владимир Иванович Хубаев (в 1946–1973 гг.).  
1942 г., 1949 г.», расположенного по адресу: Республика Северная Осетия-  
Алания, г. Владикавказ, пер. Покровский, 7**

Описание границ объекта			
Прохождение границы		Описание прохождения границы	
от точки	до точки	Протяженность, м	Дирекционный угол
1	2	32.64	74° 52' 10"
2	3	16.39	165° 4' 56"
3	4	1.66	165° 4' 56"
4	5	32.16	254° 41' 22"
5	6	1.88	343° 32' 49"
6	1	16.28	343° 32' 49"

Площадь территории объекта культурного наследия – 586 м<sup>2</sup>



**Карта-схема границы территории выявленного объекта культурного наследия «Дом, где жили народный художник СОАССР, заслуженный деятель искусств ГрССР Махарбек Сафарович Туганов (в 1948–1952 гг.) и заслуженный инженер ГрССР Владимир Иванович Хубаев (в 1946–1973 гг.). 1942 г., 1949 г.», расположенного по адресу: Республика Северная Осетия-Алания, г. Владикавказ, пер. Покровский, 7**



**Правовой режим земельного участка в границах территории  
выявленного объекта культурного наследия  
«Дом, где жили народный художник СОАССР, заслуженный деятель  
искусств ГрССР Махарбек Сафарович Туганов (в 1948–1952 гг.) и  
заслуженный инженер ГрССР Владимир Иванович Хубаев (в 1946–1973 гг.).  
1942 г., 1949 г.», расположенного по адресу: Республика Северная Осетия-  
Алания, г. Владикавказ, пер. Покровский, 7**

**Запрещается:**

строительство объектов капитального строительства и увеличение объемно-пространственных характеристик, существующих на территории выявленного объекта культурного наследия объектов капитального строительства;

проведение земляных, строительных, мелиоративных и иных работ, за исключением работ по сохранению выявленного объекта культурного наследия или его отдельных элементов, сохранению историко-градостроительной или природной среды выявленного объекта культурного наследия, работ по капитальному ремонту общего имущества в многоквартирных домах.

**Разрешается:**

ведение хозяйственной деятельности, не противоречащей требованиям обеспечения сохранности выявленного объекта культурного наследия и позволяющей обеспечить функционирование выявленного объекта культурного наследия в современных условиях.

**Таблица координат поворотных точек границы территории  
выявленного объекта культурного наследия  
«Дом, где в 1934–1937 гг. жил поэт Иван Васильевич Джанаев (псев. Нигер)»,  
расположенного по адресу: Республика Северная Осетия-Алания,  
г. Владикавказ, пер. Покровский, 12**

Сведения о местоположении границ объекта					
1. Система координат <u>МСК-15</u>					
2. Сведения о характерных точках границ объекта					
Обозначение характерных точек границ	Координаты, м		Метод определения координат характерной точки	Средняя квадратическа я погрешность положения характерной точки (Mt), м	Описание обозначения точки на местности (при наличии)
	X	Y			
1	60538.29	340198.50	аналитический	0,1 м	-
2	60545.87	340227.07	аналитический	0,1 м	-
3	60543.94	340227.59	аналитический	0,1 м	-
4	60530.77	340231.12	аналитический	0,1 м	-
5	60526.71	340215.83	аналитический	0,1 м	-
6	60509.04	340220.52	аналитический	0,1 м	-
7	60505.26	340207.27	аналитический	0,1 м	-
8	60536.35	340199.02	аналитический	0,1 м	-
1	60538.29	340198.50	аналитический	0,1 м	-

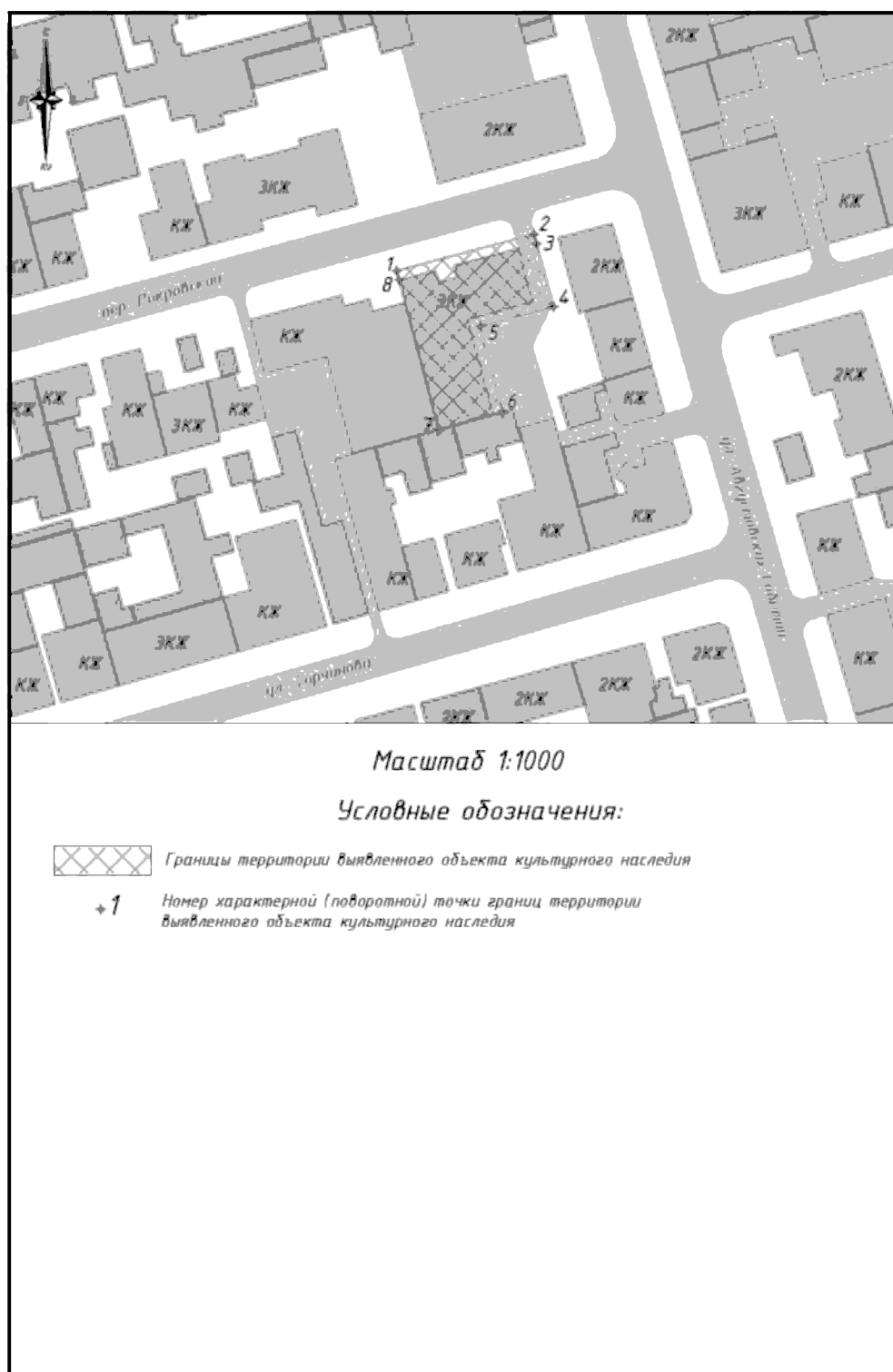
**Описание границы территории выявленного объекта культурного  
наследия «Дом, где в 1934–1937 гг. жил поэт Иван Васильевич Джанаев (псев.  
Нигер)», расположенного по адресу: Республика Северная Осетия-Алания,  
г. Владикавказ, пер. Покровский, 12**

Описание границ объекта			
Прохождение границы		Описание прохождения границы	
от точки	до точки	Протяженность, м	Дирекционный угол
1	2	29.56	75° 7' 36"
2	3	2.00	165° 0' 0"
3	4	13.64	165° 0' 0"
4	5	15.82	255° 7' 13"
5	6	18.28	165° 7' 57"
6	7	13.77	254° 4' 55"
7	8	32.17	345° 7' 32"
8	1	2.00	345° 7' 36"

Площадь территории объекта культурного наследия – 716 м<sup>2</sup>



**Карта-схема границы территории выявленного объекта культурного наследия «Дом, где в 1934–1937 гг. жил поэт Иван Васильевич Джанаев (псев. Нигер)», расположенного по адресу: Республика Северная Осетия-Алания, г. Владикавказ, пер. Покровский, 12**



**Правовой режим земельного участка в границах территории  
выявленного объекта культурного наследия «Дом, где в 1934–1937 гг. жил  
поэт Иван Васильевич Джанаев (псев. Нигер)», расположенного по адресу:  
Республика Северная Осетия-Алания, г. Владикавказ, пер. Покровский, 12**

**Запрещается:**

строительство объектов капитального строительства и увеличение объемно-пространственных характеристик, существующих на территории выявленного объекта культурного наследия объектов капитального строительства;

проведение земляных, строительных, мелиоративных и иных работ, за исключением работ по сохранению выявленного объекта культурного наследия или его отдельных элементов, сохранению историко-градостроительной или природной среды выявленного объекта культурного наследия, работ по капитальному ремонту общего имущества в многоквартирных домах.

**Разрешается:**

ведение хозяйственной деятельности, не противоречащей требованиям обеспечения сохранности выявленного объекта культурного наследия и позволяющей обеспечить функционирование выявленного объекта культурного наследия в современных условиях.

**Таблица координат поворотных точек границы территории  
выявленного объекта культурного наследия «Дом, где в 1933–1935 гг.  
жил участник борьбы за Советскую власть Георгий (Геор) Асламурсаевич  
Зембатов», расположенного по адресу: Республика Северная Осетия-Алания,  
г. Владикавказ, ул. Кирова, 19**

Сведения о местоположении границ объекта					
1. Система координат <u>МСК-15</u>					
2. Сведения о характерных точках границ объекта					
Обозначение характерных точек границ	Координаты, м		Метод определения координат характерной точки	Средняя квадратическа я погрешность положения характерной точки (Mt), м	Описание обозначения точки на местности (при наличии)
	X	Y			
1	60378.91	340143.64	аналитический	0,1 м	-
2	60381.67	340148.63	аналитический	0,1 м	-
3	60382.59	340154.05	аналитический	0,1 м	-
4	60384.02	340159.01	аналитический	0,1 м	-
5	60376.81	340160.85	аналитический	0,1 м	-
6	60376.73	340160.56	аналитический	0,1 м	-
7	60375.24	340160.99	аналитический	0,1 м	-
8	60373.80	340161.41	аналитический	0,1 м	-
9	60373.94	340161.89	аналитический	0,1 м	-
10	60365.25	340164.93	аналитический	0,1 м	-
11	60363.33	340165.48	аналитический	0,1 м	-
12	60360.07	340154.05	аналитический	0,1 м	-
1	60378.91	340143.64	аналитический	0,1 м	-

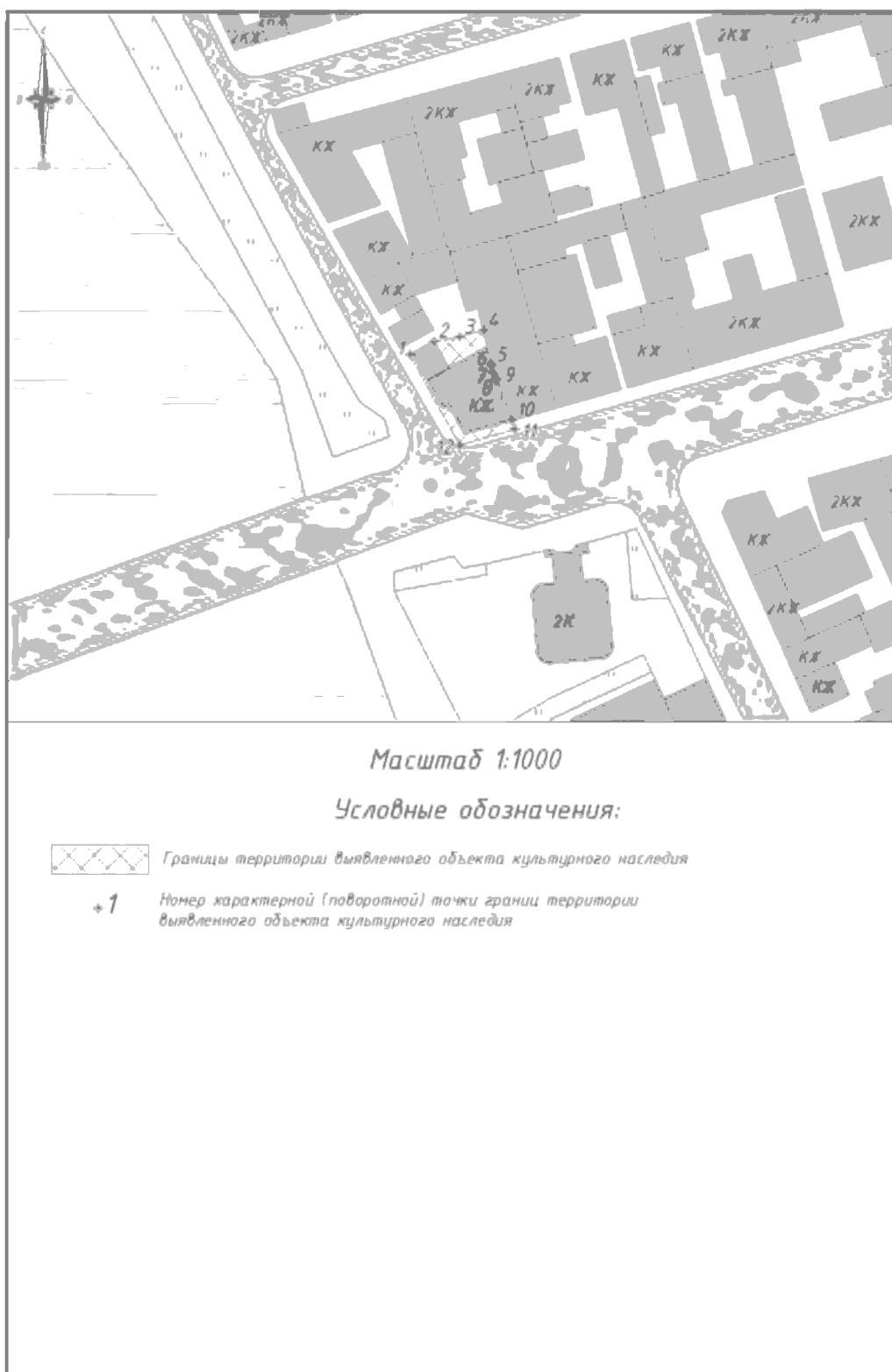
**Описание границы территории выявленного объекта культурного наследия «Дом, где в 1933–1935 гг. жил участник борьбы за Советскую власть Георгий (Геор) Асламурсаевич Зембатов», расположенного по адресу: Республика Северная Осетия-Алания, г. Владикавказ, ул. Кирова, 19**

Описание границ объекта			
Прохождение границы		Описание прохождения границы	
от точки	до точки	Протяженность, м	Дирекционный угол
1	2	5.71	61° 4' 53"
2	3	5.50	80° 22' 57"
3	4	5.16	73° 55' 3"
4	5	7.44	165° 41' 1"
5	6	0.30	254° 34' 40"
6	7	1.55	163° 54' 8"
7	8	1.50	163° 44' 23"
8	9	0.50	73° 44' 23"
9	10	9.21	160° 43' 8"
10	11	2.00	163° 56' 56"
11	12	11.89	254° 6' 52"
12	1	21.52	331° 4' 53"

Площадь территории объекта культурного наследия – 302 м<sup>2</sup>



**Карта-схема границы территории выявленного объекта культурного наследия «Дом, где в 1933–1935 гг. жил участник борьбы за Советскую власть Георгий (Геор) Асламурсаевич Зембатов», расположенного по адресу: Республика Северная Осетия-Алания, г. Владикавказ, ул. Кирова, 19**



**Правовой режим земельного участка в границах территории  
выявленного объекта культурного наследия  
«Дом, где в 1933–1935 гг. жил участник борьбы за Советскую власть Георгий  
(Геор) Асламурзаевич Зембатов», расположенного по адресу: Республика  
Северная Осетия-Алания, г. Владикавказ, ул. Кирова, 19**

**Запрещается:**

строительство объектов капитального строительства и увеличение объемно-пространственных характеристик, существующих на территории выявленного объекта культурного наследия объектов капитального строительства;

проведение земляных, строительных, мелиоративных и иных работ, за исключением работ по сохранению выявленного объекта культурного наследия или его отдельных элементов, сохранению историко-градостроительной или природной среды выявленного объекта культурного наследия, работ по капитальному ремонту общего имущества в многоквартирных домах.

**Разрешается:**

ведение хозяйственной деятельности, не противоречащей требованиям обеспечения сохранности выявленного объекта культурного наследия и позволяющей обеспечить функционирование выявленного объекта культурного наследия в современных условиях.

**Таблица координат поворотных точек границы территории  
выявленного объекта культурного наследия «Дом, где в 1925–1933 гг.  
жил ученый – зоотехник Владимир Исидорович Де-Фриу», расположенного  
по адресу: Республика Северная Осетия-Алания, г. Владикавказ,  
ул. Августовских событий, 12 / ул. Толстого, 12**

Сведения о местоположении границ объекта					
1. Система координат <u>МСК-15</u>					
2. Сведения о характерных точках границ объекта					
Обозначение характерных точек границ	Координаты, м		Метод определения координат характерной точки	Средняя квадратическа я погрешность положения характерной точки (Mt), м	Описание обозначения точки на местности (при наличии)
	X	Y			
1	60639.91	340234.44	аналитический	0,1 м	-
2	60644.98	340252.88	аналитический	0,1 м	-
3	60643.05	340253.42	аналитический	0,1 м	-
4	60633.84	340255.95	аналитический	0,1 м	-
5	60632.63	340251.54	аналитический	0,1 м	-
6	60625.52	340253.53	аналитический	0,1 м	-
7	60622.08	340241.69	аналитический	0,1 м	-
8	60621.53	340239.77	аналитический	0,1 м	-
1	60639.91	340234.44	аналитический	0,1 м	-

**Описание границы территории выявленного объекта культурного наследия  
«Дом, где в 1925–1933 гг. жил ученый – зоотехник Владимир Исидорович  
Де-Фриу», расположенного по адресу: Республика Северная Осетия-Алания,  
г. Владикавказ, ул. Августовских событий, 12 / ул. Толстого, 12**

Описание границ объекта			
Прохождение границы		Описание прохождения границы	
от точки	до точки	Протяженность, м	Дирекционный угол
1	2	19.14	74° 36' 51"
2	3	2.00	164° 36' 51"
3	4	9.56	164° 36' 51"
4	5	4.57	254° 36' 51"
5	6	7.38	164° 24' 2"
6	7	12.33	253° 49' 30"
7	8	2.00	253° 49' 30"
8	1	19.14	343° 49' 30"

Площадь территории объекта культурного наследия – 328 м<sup>2</sup>



**Карта-схема границы территории выявленного объекта культурного наследия «Дом, где в 1925–1933 гг. жил ученый – зоотехник Владимир Исидорович Де-Фриу», расположенного по адресу: Республика Северная Осетия-Алания, г. Владикавказ, ул. Августовских событий, 12 / ул. Толстого, 12**



**Правовой режим земельного участка в границах территории  
выявленного объекта культурного наследия «Дом, где в 1925–1933 гг. жил  
ученый – зоотехник Владимир Исидорович Де-Фриу», расположенного по  
адресу: Республика Северная Осетия-Алания, г. Владикавказ,  
ул. Августовских событий, 12 / ул. Толстого, 12**

**Запрещается:**

строительство объектов капитального строительства и увеличение объемно-пространственных характеристик, существующих на территории выявленного объекта культурного наследия объектов капитального строительства;

проведение земляных, строительных, мелиоративных и иных работ, за исключением работ по сохранению выявленного объекта культурного наследия или его отдельных элементов, сохранению историко-градостроительной или природной среды выявленного объекта культурного наследия, работ по капитальному ремонту общего имущества в многоквартирных домах.

**Разрешается:**

ведение хозяйственной деятельности, не противоречащей требованиям обеспечения сохранности выявленного объекта культурного наследия и позволяющей обеспечить функционирование выявленного объекта культурного наследия в современных условиях.

**Таблица координат поворотных точек границы территории  
выявленного объекта культурного наследия «Дом, где с 70-х гг. XIX в.  
до 1911 г. жил археолог-кавказовед Василий Иванович Долбежев»,  
расположенного по адресу: Республика Северная Осетия-Алания,  
г. Владикавказ, ул. акад. Миллера, 39 «а»**

Сведения о местоположении границ объекта					
1. Система координат <u>МСК-15</u>					
2. Сведения о характерных точках границ объекта					
Обозначение характерных точек границ	Координаты, м		Метод определения координат характерной точки	Средняя квадратическа я погрешность положения характерной точки (Mt), м	Описание обозначения точки на местности (при наличии)
	X	Y			
1	60618.43	340328.25	аналитический	0,1 м	-
2	60623.00	340344.49	аналитический	0,1 м	-
3	60615.94	340346.49	аналитический	0,1 м	-
4	60611.44	340330.12	аналитический	0,1 м	-
1	60618.43	340328.25	аналитический	0,1 м	-

**Описание границы территории выявленного объекта культурного наследия  
«Дом, где с 70-х гг. XIX в. до 1911 г. жил археолог-кавказовед Василий  
Иванович Долбежев», расположенного по адресу: Республика Северная  
Осетия-Алания, г. Владикавказ, ул. акад. Миллера, 39 «а»**

Описание границ объекта			
Прохождение границы		Описание прохождения границы	
от точки	до точки	Протяженность, м	Дирекционный угол
1	2	16.87	74° 17' 25"
2	3	7.34	164° 10' 5"
3	4	16.98	254° 37' 18"
4	1	7.24	345° 0' 22"

Площадь территории объекта культурного наследия – 123 м<sup>2</sup>

**Карта-схема границы территории выявленного объекта культурного наследия «Дом, где с 70-х гг. XIX в. до 1911 г. жил археолог-кавказовед Василий Иванович Долбежев», расположенного по адресу: Республика Северная Осетия-Алания, г. Владикавказ, ул. акад. Миллера, 39 «а»**





**Правовой режим земельного участка в границах территории  
выявленного объекта культурного наследия  
«Дом, где с 70-х гг. XIX в. до 1911 г. жил археолог-кавказовед Василий  
Иванович Долбежев», расположенного по адресу: Республика Северная  
Осетия-Алания, г. Владикавказ, ул. акад. Миллера, 39 «а»**

**Запрещается:**

строительство объектов капитального строительства и увеличение объемно-пространственных характеристик, существующих на территории выявленного объекта культурного наследия объектов капитального строительства;

проведение земляных, строительных, мелиоративных и иных работ, за исключением работ по сохранению выявленного объекта культурного наследия или его отдельных элементов, сохранению историко-градостроительной или природной среды выявленного объекта культурного наследия, работ по капитальному ремонту общего имущества в многоквартирных домах.

**Разрешается:**

ведение хозяйственной деятельности, не противоречащей требованиям обеспечения сохранности выявленного объекта культурного наследия и позволяющей обеспечить функционирование выявленного объекта культурного наследия в современных условиях.

**Таблица координат поворотных точек границы территории  
выявленного объекта культурного наследия  
«Особняк адвоката, деятеля культуры Бориса Ричардовича Беме, где он  
жил в 1903–1922 гг., где в 1903–1922 гг. жил ученый-орнитолог Лев  
Борисович Беме. Здесь в 1904–1907 гг. проходили подпольные заседания  
социал-демократической организации г. Владикавказа 1903 г.,  
арх. П.П. Шмидт», расположенного по адресу: Республика Северная Осетия-  
Алания, г. Владикавказ, пер. Павловский, 5**

Сведения о местоположении границ объекта					
1. Система координат <u>МСК-15</u>					
2. Сведения о характерных точках границ объекта					
Обозначение характерных точек границ	Координаты, м		Метод определения координат характерной точки	Средняя квадратическа я погрешность положения характерной точки (Mt), м	Описание обозначения точки на местности (при наличии)
	X	Y			
1	60575.18	340347.72	аналитический	0,1 м	-
2	60579.00	340360.92	аналитический	0,1 м	-
3	60564.55	340365.47	аналитический	0,1 м	-
4	60560.34	340349.54	аналитический	0,1 м	-
5	60563.18	340348.59	аналитический	0,1 м	-
6	60564.60	340346.40	аналитический	0,1 м	-
7	60569.27	340345.11	аналитический	0,1 м	-
8	60570.51	340349.21	аналитический	0,1 м	-
1	60575.18	340347.72	аналитический	0,1 м	-

**Описание границы территории выявленного объекта культурного наследия «Особняк адвоката, деятеля культуры Бориса Ричардовича Беме, где он жил в 1903–1922 гг., где в 1903–1922 гг. жил ученый-орнитолог Лев Борисович Беме. Здесь в 1904–1907 гг. проходили подпольные заседания социал-демократической организации г. Владикавказа 1903 г., арх. П.П. Шмидт», расположенного по адресу: Республика Северная Осетия-Алания, г. Владикавказ, пер. Павловский, 5**

Описание границ объекта			
Прохождение границы		Описание прохождения границы	
от точки	до точки	Протяженность, м	Дирекционный угол
1	2	13.74	73° 51' 36"
2	3	15.15	162° 31' 19"
3	4	16.48	255° 11' 47"
4	5	3.00	341° 30' 16"
5	6	2.61	302° 57' 34"
6	7	4.85	344° 33' 29"
7	8	4.28	73° 10' 21"
8	1	4.90	342° 18' 16"

Площадь территории объекта культурного наследия – 243 м<sup>2</sup>

**Карта-схема границы территории выявленного объекта культурного наследия «Особняк адвоката, деятеля культуры Бориса Ричардовича Беме, где он жил в 1903–1922 гг., где в 1903–1922 гг. жил ученый-орнитолог Лев Борисович Беме. Здесь в 1904–1907 гг. проходили подпольные заседания социал-демократической организации г. Владикавказа 1903 г., арх. П.П. Шмидт», расположенного по адресу: Республика Северная Осетия-Алания, г. Владикавказ, пер. Павловский, 5**



Масштаб 1:1000

Условные обозначения:



Границы территории выявленного объекта культурного наследия

•1

Номер характерной (поворотной) точки границ территории выявленного объекта культурного наследия

**Правовой режим земельного участка в границах территории  
выявленного объекта культурного наследия  
«Особняк адвоката, деятеля культуры Бориса Ричардовича Беме, где он жил  
в 1903–1922 гг., где в 1903–1922 гг. жил ученый-орнитолог Лев Борисович  
Беме. Здесь в 1904–1907 гг. проходили подпольные заседания социал-  
демократической организации г. Владикавказа 1903 г., арх. П.П. Шмидт»,  
расположенного по адресу: Республика Северная Осетия-Алания,  
г. Владикавказ, пер. Павловский, 5**

**Запрещается:**

строительство объектов капитального строительства и увеличение объемно-пространственных характеристик, существующих на территории выявленного объекта культурного наследия объектов капитального строительства;

проведение земляных, строительных, мелиоративных и иных работ, за исключением работ по сохранению выявленного объекта культурного наследия или его отдельных элементов, сохранению историко-градостроительной или природной среды выявленного объекта культурного наследия, работ по капитальному ремонту общего имущества в многоквартирных домах.

**Разрешается:**

ведение хозяйственной деятельности, не противоречащей требованиям обеспечения сохранности выявленного объекта культурного наследия и позволяющей обеспечить функционирование выявленного объекта культурного наследия в современных условиях.



**Таблица координат поворотных точек границы территории  
выявленного объекта культурного наследия  
«Особняк Ястремского. С 1907 г. – лечебница доктора Петра Епифановича  
Митника 1904 г., арх. И.В. Рябкин», арх. П.П. Шмидт, 1910г., лит. А, а2, а3»,  
расположенного по адресу: Республика Северная Осетия-Алания,  
г. Владикавказ, ул. акад. Миллера, 33**

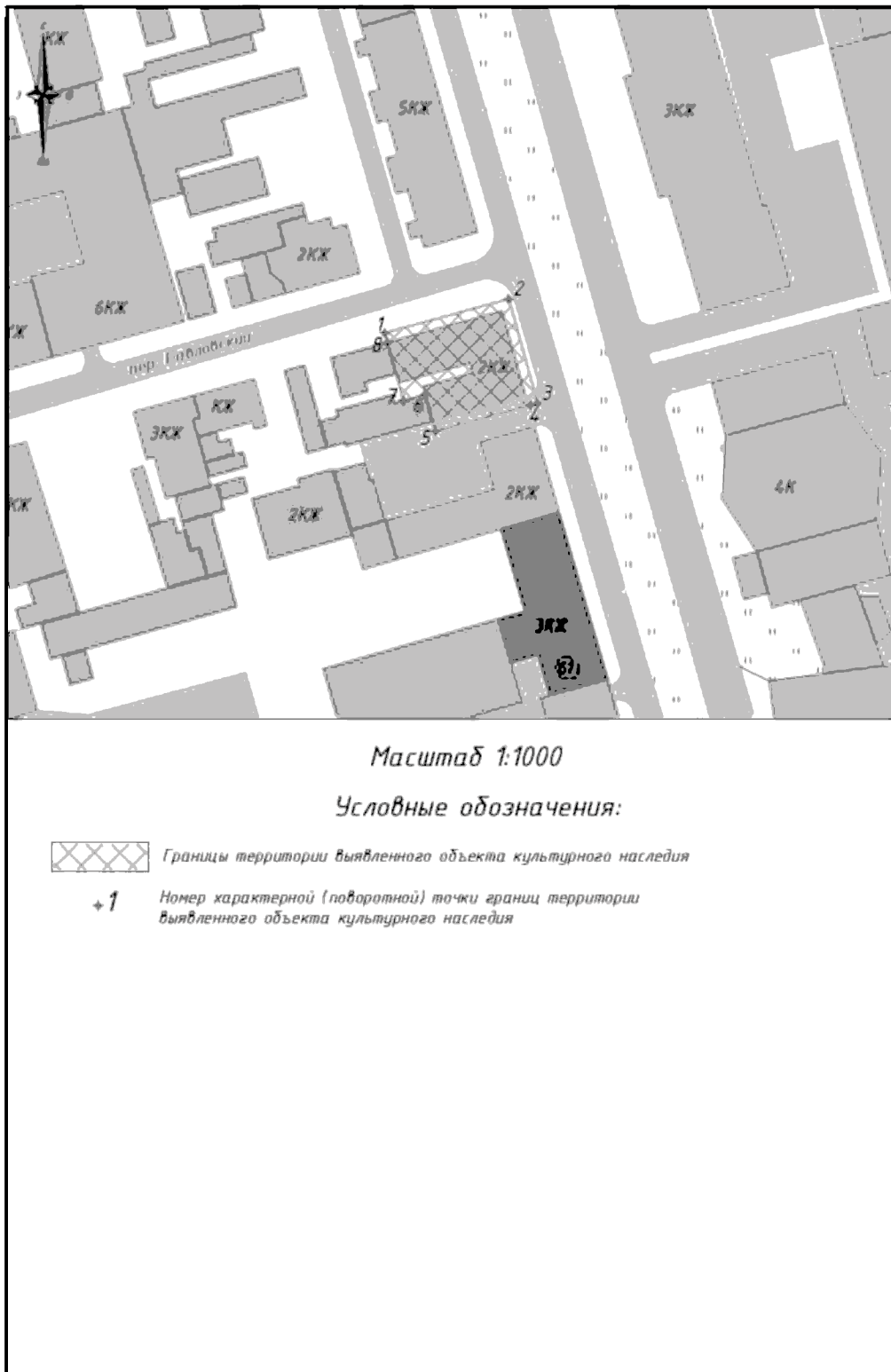
Сведения о местоположении границ объекта					
1. Система координат		МСК-15			
2. Сведения о характерных точках границ объекта					
Обозначение характерных точек границ	Координаты, м		Метод определения координат характерной точки	Средняя квадратическа я погрешность положения характерной точки (Mt), м	Описание обозначения точки на местности (при наличии)
	X	Y			
1	60552.52	340370.01	аналитический	0,1 м	-
2	60559.58	340395.75	аналитический	0,1 м	-
3	60537.94	340401.69	аналитический	0,1 м	-
4	60537.53	340400.20	аналитический	0,1 м	-
5	60532.12	340380.48	аналитический	0,1 м	-
6	60539.76	340378.39	аналитический	0,1 м	-
7	60538.52	340373.85	аналитический	0,1 м	-
8	60550.59	340370.54	аналитический	0,1 м	-
1	60552.52	340370.01	аналитический	0,1 м	-

**Описание границы территории выявленного объекта культурного наследия «Особняк Ястремского. С 1907 г. – лечебница доктора Петра Епифановича Митника 1904 г., арх. И.В. Рябикин», арх. П.П. Шмидт, 1910г., лит. А, а2, а3», расположенного по адресу: Республика Северная Осетия-Алания, г. Владикавказ, ул. акад. Миллера, 33**

Описание границ объекта			
Прохождение границы		Описание прохождения границы	
от точки	до точки	Протяженность, м	Дирекционный угол
1	2	26.69	74° 39' 34"
2	3	22.44	164° 39' 34"
3	4	1.54	254° 39' 34"
4	5	20.45	254° 39' 34"
5	6	7.92	344° 39' 34"
6	7	4.70	254° 39' 34"
7	8	12.52	344° 39' 34"
8	1	2.00	344° 39' 34"

Площадь территории объекта культурного наследия – 562 м<sup>2</sup>

**Карта-схема границы территории выявленного объекта культурного наследия «Особняк Ястремского. С 1907 г. – лечебница доктора Петра Епифановича Митника 1904 г., арх. И.В. Рябикин», арх. П.П. Шмидт, 1910г., лит. А, а2, а3», расположенного по адресу: Республика Северная Осетия-Алания, г. Владикавказ, ул. акад. Миллера, 33**



**Правовой режим земельного участка в границах территории  
выявленного объекта культурного наследия  
«Особняк Ястремского. С 1907 г. – лечебница доктора Петра Епифановича  
Митника 1904 г., арх. И.В. Рябкин», арх. П.П. Шмидт, 1910г., лит. А, а2, а3»,  
расположенного по адресу: Республика Северная Осетия-Алания,  
г. Владикавказ, ул. акад. Миллера, 33**

**Запрещается:**

строительство объектов капитального строительства и увеличение объемно-пространственных характеристик, существующих на территории выявленного объекта культурного наследия объектов капитального строительства;

проведение земляных, строительных, мелиоративных и иных работ, за исключением работ по сохранению выявленного объекта культурного наследия или его отдельных элементов, сохранению историко-градостроительной или природной среды выявленного объекта культурного наследия, работ по капитальному ремонту общего имущества в многоквартирных домах.

**Разрешается:**

ведение хозяйственной деятельности, не противоречащей требованиям обеспечения сохранности выявленного объекта культурного наследия и позволяющей обеспечить функционирование выявленного объекта культурного наследия в современных условиях.

**Таблица координат поворотных точек границы территории  
выявленного объекта культурного наследия  
«Училище Свято-Троицкого братства», расположенного по адресу:  
Республика Северная Осетия-Алания, г. Владикавказ, ул. Кирова, 31**

Сведения о местоположении границ объекта					
1. Система координат <u>МСК-15</u>					
2. Сведения о характерных точках границ объекта					
Обозначение характерных точек границ	Координаты, м		Метод определения координат характерной точки	Средняя квадратическа я погрешность положения характерной точки (Mt), м	Описание обозначения точки на местности (при наличии)
	X	Y			
1	60441.87	340328.37	аналитический	0,1 м	-
2	60444.74	340338.45	аналитический	0,1 м	-
3	60447.00	340346.24	аналитический	0,1 м	-
4	60431.20	340350.33	аналитический	0,1 м	-
5	60419.09	340353.74	аналитический	0,1 м	-
6	60417.17	340354.28	аналитический	0,1 м	-
7	60412.02	340336.25	аналитический	0,1 м	-
8	60414.06	340335.71	аналитический	0,1 м	-
9	60426.07	340332.54	аналитический	0,1 м	-
1	60441.87	340328.37	аналитический	0,1 м	-

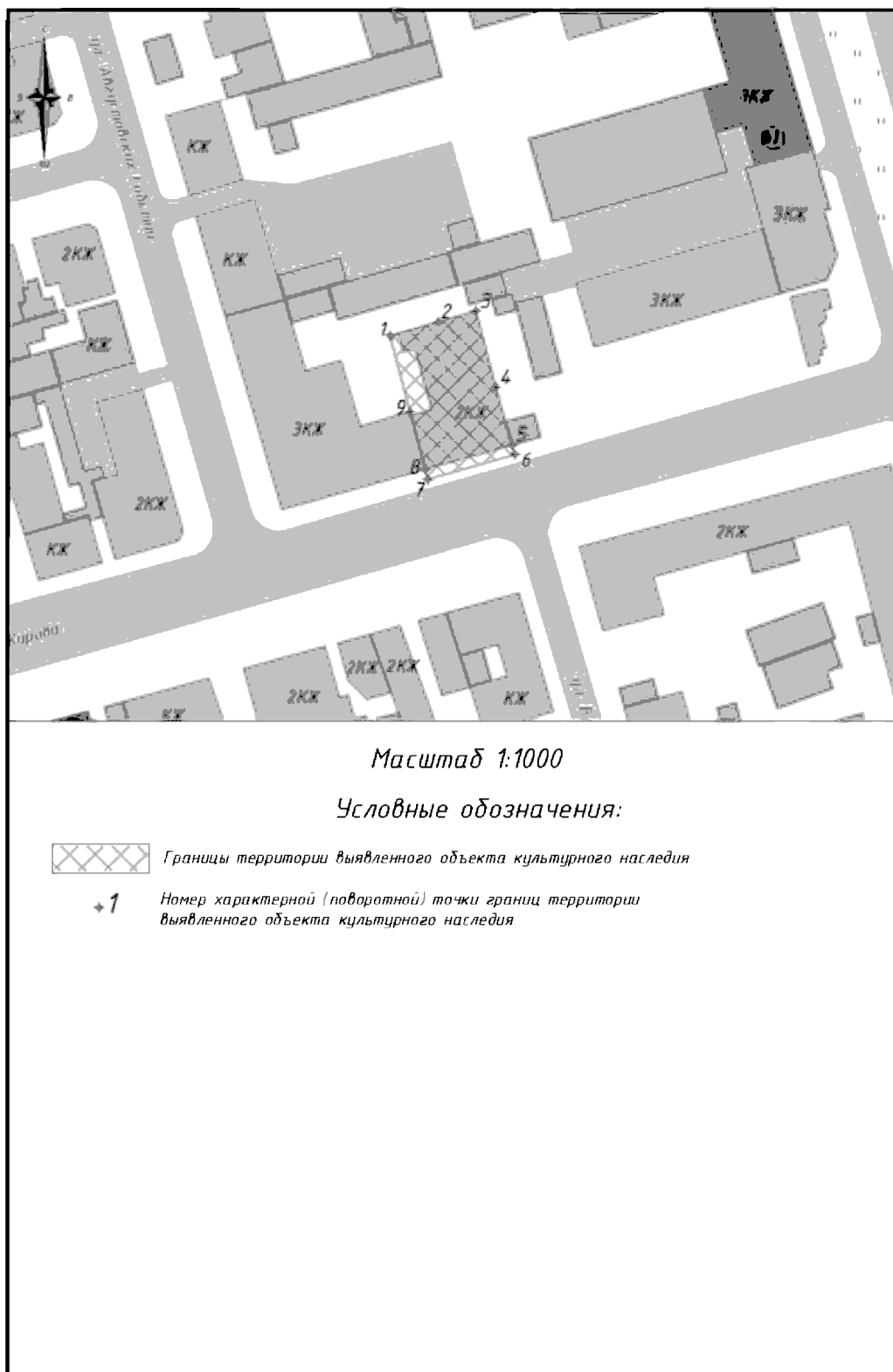


**Описание границы территории выявленного объекта культурного  
наследия «Училище Свято-Троицкого братства», расположенного по адресу:  
Республика Северная Осетия-Алания, г. Владикавказ, ул. Кирова, 31**

Описание границ объекта			
Прохождение границы		Описание прохождения границы	
от точки	до точки	Протяженность, м	Дирекционный угол
1	2	10.48	74° 6' 38"
2	3	8.11	73° 49' 18"
3	4	16.32	165° 29' 13"
4	5	12.58	164° 15' 15"
5	6	2.00	164° 24' 27"
6	7	18.75	254° 4' 28"
7	8	2.11	345° 12' 37"
8	9	12.42	345° 12' 37"
9	1	16.34	345° 12' 37"

Площадь территории объекта культурного наследия – 574 м<sup>2</sup>

**Карта-схема границы территории выявленного объекта культурного  
наследия «Училище Свято-Троицкого братства», расположенного по адресу:  
Республика Северная Осетия-Алания, г. Владикавказ, ул. Кирова, 31**



**Правовой режим земельного участка в границах территории  
выявленного объекта культурного наследия  
«Училище Свято-Троицкого братства», расположенного по адресу:  
Республика Северная Осетия-Алания, г. Владикавказ, ул. Кирова, 31**

**Запрещается:**

строительство объектов капитального строительства и увеличение объемно-пространственных характеристик, существующих на территории выявленного объекта культурного наследия объектов капитального строительства;

проведение земляных, строительных, мелиоративных и иных работ, за исключением работ по сохранению выявленного объекта культурного наследия или его отдельных элементов, сохранению историко-градостроительной или природной среды выявленного объекта культурного наследия, работ по капитальному ремонту общего имущества в многоквартирных домах.

**Разрешается:**

ведение хозяйственной деятельности, не противоречащей требованиям обеспечения сохранности выявленного объекта культурного наследия и позволяющей обеспечить функционирование выявленного объекта культурного наследия в современных условиях.

**Таблица координат поворотных точек границы территории  
выявленного объекта культурного наследия  
«Школа, где в 1941–1942 гг. формировались части 165 и 351 стрелковых  
дивизий, размещался полевой подвижной госпиталь №690. Мемориальная  
доска 17 воспитанникам школы №27, которые погибли, защищая Родину в  
годы Великой Отечественной войны. 1937 г.», расположенного по адресу:  
Республика Северная Осетия-Алания, г. Владикавказ, ул. акад. Миллера, 32**

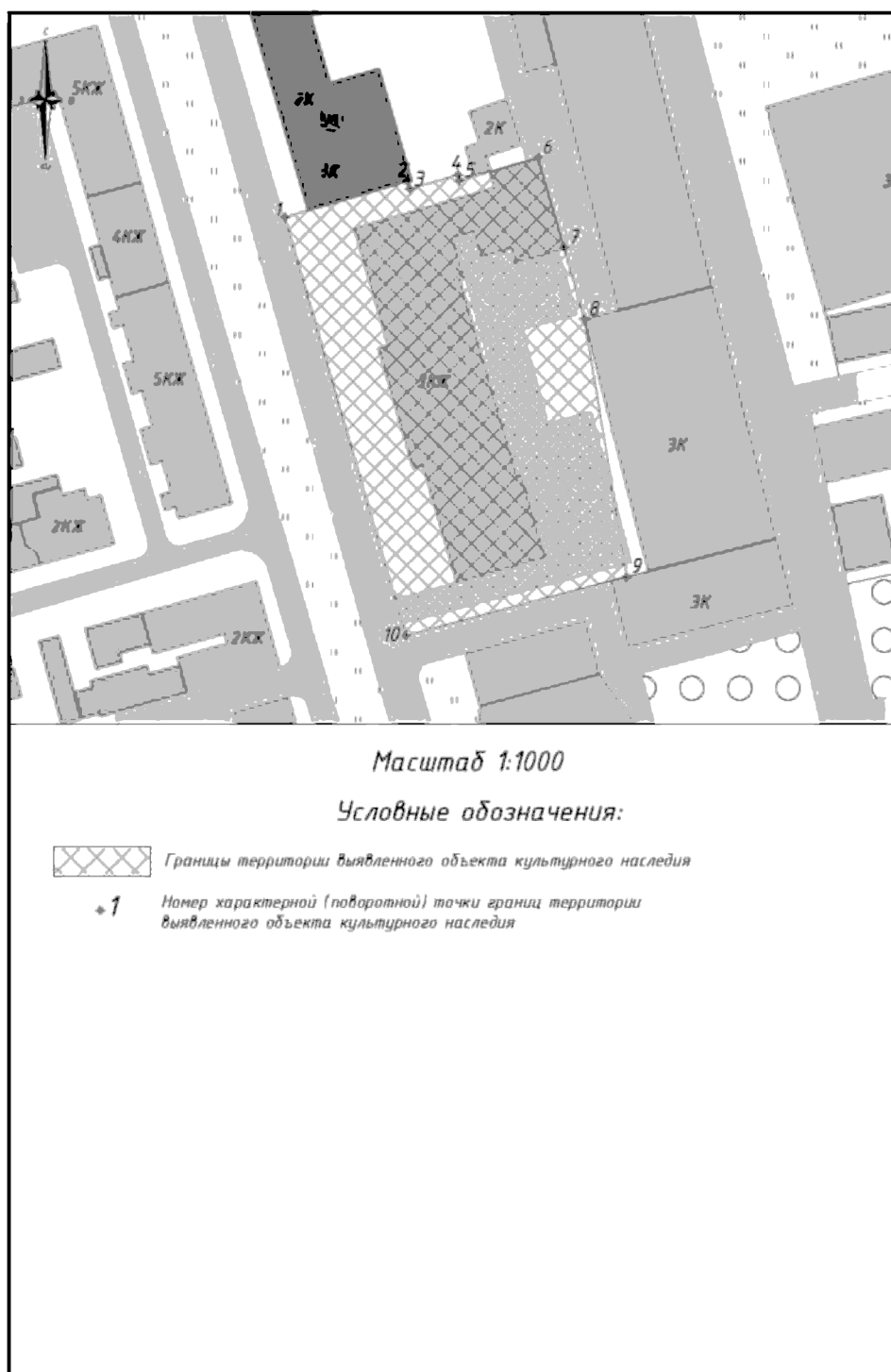
Сведения о местоположении границ объекта					
1. Система координат <u>МСК-15</u>					
2. Сведения о характерных точках границ объекта					
Обозначение характерных точек границ	Координаты, м		Метод определения координат характерной точки	Средняя квадратическа я погрешность положения характерной точки (Mt), м	Описание обозначения точки на местности (при наличии)
	X	Y			
1	60632.87	340400.31	аналитический	0,1 м	-
2	60640.34	340425.80	аналитический	0,1 м	-
3	60638.72	340426.28	аналитический	0,1 м	-
4	60641.68	340436.35	аналитический	0,1 м	-
5	60640.53	340436.69	аналитический	0,1 м	-
6	60645.35	340453.05	аналитический	0,1 м	-
7	60626.59	340458.49	аналитический	0,1 м	-
8	60611.72	340462.59	аналитический	0,1 м	-
9	60558.19	340471.47	аналитический	0,1 м	-
10	60545.90	340425.44	аналитический	0,1 м	-
1	60632.87	340400.31	аналитический	0,1 м	-

**Описание границы территории выявленного объекта культурного наследия  
«Школа, где в 1941–1942 гг. формировались части 165 и 351 стрелковых  
дивизий, размещался полевой подвижной госпиталь №690. Мемориальная  
доска 17 воспитанникам школы №27, которые погибли, защищая Родину в  
годы Великой Отечественной войны. 1937 г.», расположенного по адресу:  
Республика Северная Осетия-Алания, г. Владикавказ, ул. акад. Миллера, 32**

Описание границ объекта			
Прохождение границы		Описание прохождения границы	
от точки	до точки	Протяженность, м	Дирекционный угол
1	2	26.56	73° 39' 59"
2	3	1.69	163° 29' 44"
3	4	10.50	73° 37' 11"
4	5	1.20	163° 31' 46"
5	6	17.06	73° 35' 2"
6	7	19.53	163° 49' 44"
7	8	15.43	164° 35' 7"
8	9	54.26	170° 34' 52"
9	9	47.65	255° 3' 17"
10	1	90.53	343° 53' 8"

Площадь территории объекта культурного наследия – 4688 м<sup>2</sup>

**Карта-схема границы территории выявленного объекта культурного наследия «Школа, где в 1941–1942 гг. формировались части 165 и 351 стрелковых дивизий, размещался полевой подвижной госпиталь №690. Мемориальная доска 17 воспитанникам школы №27, которые погибли, защищая Родину в годы Великой Отечественной войны. 1937 г.», расположенного по адресу: Республика Северная Осетия-Алания, г. Владикавказ, ул. акад. Миллера, 32**





**Правовой режим земельного участка в границах территории  
выявленного объекта культурного наследия  
«Школа, где в 1941–1942 гг. формировались части 165 и 351 стрелковых  
дивизий, размещался полевой подвижной госпиталь №690. Мемориальная  
доска 17 воспитанникам школы №27, которые погибли, защищая Родину в  
годы Великой Отечественной войны. 1937 г.», расположенного по адресу:  
Республика Северная Осетия-Алания, г. Владикавказ, ул. акад. Миллера, 32**

**Запрещается:**

строительство объектов капитального строительства и увеличение объемно-пространственных характеристик, существующих на территории выявленного объекта культурного наследия объектов капитального строительства;

проведение земляных, строительных, мелиоративных и иных работ, за исключением работ по сохранению выявленного объекта культурного наследия или его отдельных элементов, сохранению историко-градостроительной или природной среды выявленного объекта культурного наследия, работ по капитальному ремонту общего имущества в многоквартирных домах.

**Разрешается:**

ведение хозяйственной деятельности, не противоречащей требованиям обеспечения сохранности выявленного объекта культурного наследия и позволяющей обеспечить функционирование выявленного объекта культурного наследия в современных условиях.

**Таблица координат поворотных точек границы территории  
выявленного объекта культурного наследия  
«Николаевское училище. 1897 г.», расположенного по адресу: Республика  
Северная Осетия-Алания, г. Владикавказ, пер. Тимирязевский, 3**

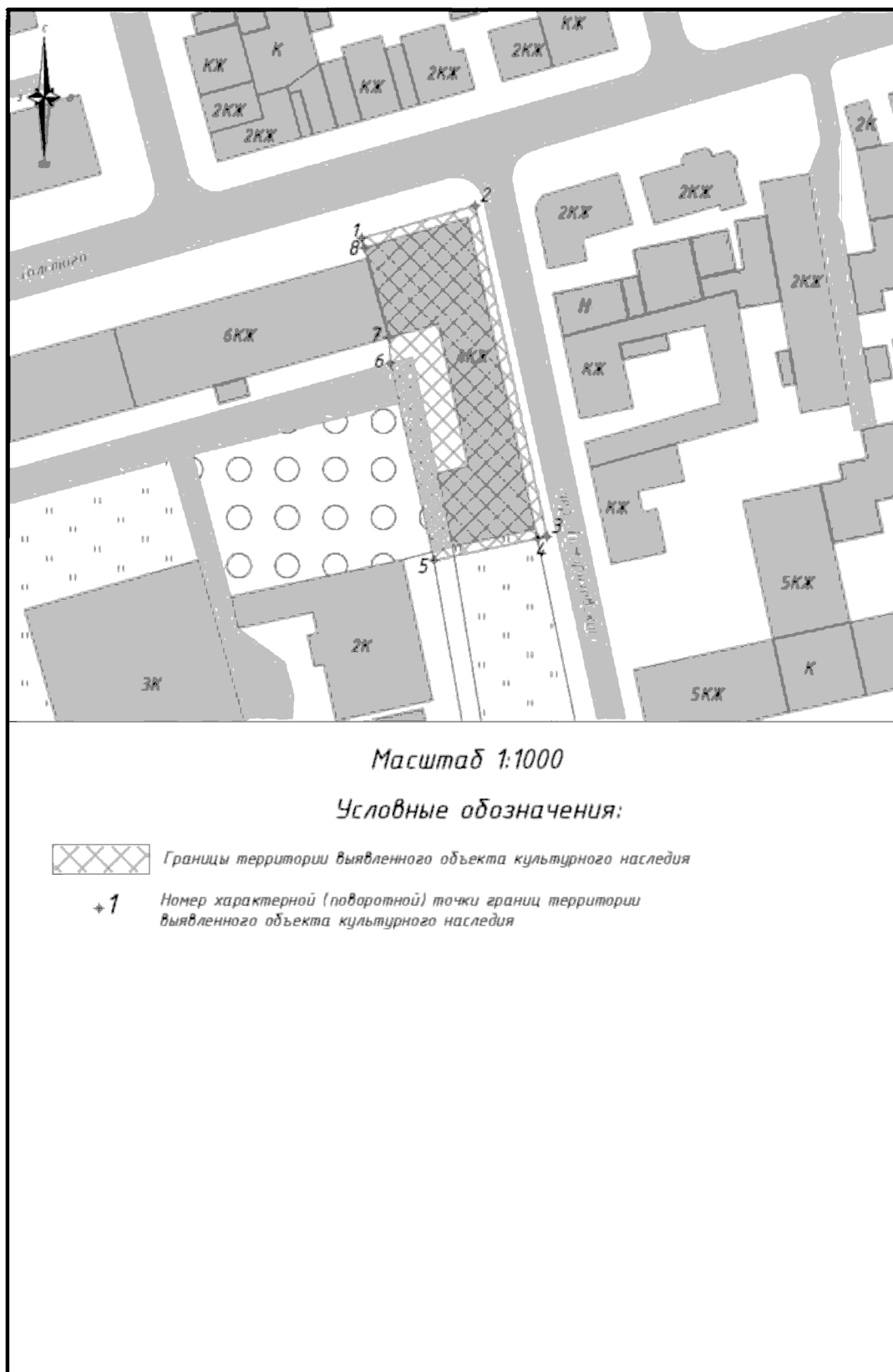
Сведения о местоположении границ объекта					
1. Система координат <u>МСК-15</u>					
2. Сведения о характерных точках границ объекта					
Обозначение характерных точек границ	Координаты, м		Метод определения координат характерной точки	Средняя квадратическа я погрешность положения характерной точки (Mt), м	Описание обозначения точки на местности (при наличии)
	X	Y			
1	60732.96	340570.49	аналитический	0,1 м	-
2	60739.72	340594.08	аналитический	0,1 м	-
3	60671.06	340609.00	аналитический	0,1 м	-
4	60670.65	340607.05	аналитический	0,1 м	-
5	60666.10	340585.57	аналитический	0,1 м	-
6	60707.01	340576.49	аналитический	0,1 м	-
7	60712.37	340576.17	аналитический	0,1 м	-
8	60731.03	340571.02	аналитический	0,1 м	-
1	60732.96	340570.49	аналитический	0,1 м	-

**Описание границы территории выявленного объекта культурного  
наследия «Николаевское училище. 1897 г.», расположенного по адресу:  
Республика Северная Осетия-Алания, г. Владикавказ, пер. Тимирязевский, 3**

Описание границ объекта			
Прохождение границы		Описание прохождения границы	
от точки	до точки	Протяженность, м	Дирекционный угол
1	2	24.54	74° 0' 17"
2	3	70.26	167° 44' 15"
3	4	2.00	258° 3' 33"
4	5	21.96	258° 3' 33"
5	6	41.90	347° 29' 47"
6	7	5.38	356° 30' 58"
7	8	19.35	344° 34' 34"
8	1	2.00	344° 34' 34"

Площадь территории объекта культурного наследия – 1664 м<sup>2</sup>

**Карта-схема границы территории выявленного объекта культурного  
наследия «Николаевское училище. 1897 г.», расположенного по адресу:  
Республика Северная Осетия-Алания, г. Владикавказ, пер. Тимирязевский, 3**



**Правовой режим земельного участка в границах территории  
выявленного объекта культурного наследия  
«Николаевское училище. 1897 г.», расположенного по адресу: Республика  
Северная Осетия-Алания, г. Владикавказ, пер. Тимирязевский, 3**

**Запрещается:**

строительство объектов капитального строительства и увеличение объемно-пространственных характеристик, существующих на территории выявленного объекта культурного наследия объектов капитального строительства;

проведение земляных, строительных, мелиоративных и иных работ, за исключением работ по сохранению выявленного объекта культурного наследия или его отдельных элементов, сохранению историко-градостроительной или природной среды выявленного объекта культурного наследия, работ по капитальному ремонту общего имущества в многоквартирных домах.

**Разрешается:**

ведение хозяйственной деятельности, не противоречащей требованиям обеспечения сохранности выявленного объекта культурного наследия и позволяющей обеспечить функционирование выявленного объекта культурного наследия в современных условиях.

**Таблица координат поворотных точек границы территории  
выявленного объекта культурного наследия «1-е Реальное училище, с  
1918 г. – Политехнический институт, Горский сельскохозяйственный  
институт, Горский аграрный государственный университет, где преподавали  
многие ученые: Л.П. Семенов, Л.Б. Беме, Х.Б. Дзанагов, В.И. Де-Фриу, Н.А.  
Крестов, Д.А. Тарноградский, Г.Ф. Мухин, И.М. Иосифов, Н.В. Рязанцев,  
Е.Ф. Павлов, К.И. Трофименко, Ф.Я. Коновалов, В.И. Кибизов. Сер. 70-х гг.  
XIX в., 1913 г., подрядчик Артамонов», расположенного по адресу: РСО-  
Алания,  
г. Владикавказ, Тимирязевский, 3 / ул. Кирова, 37**

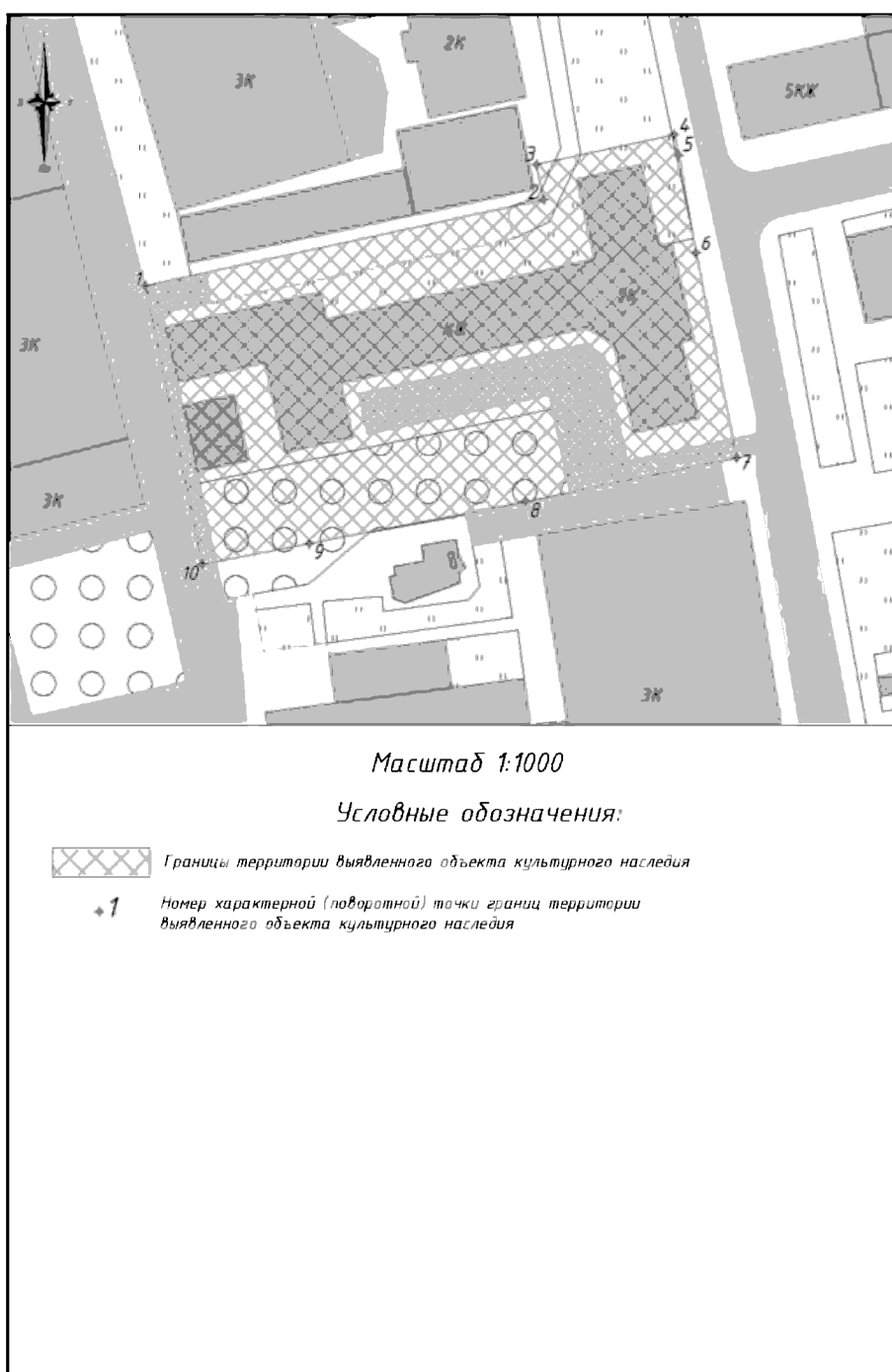
Сведения о местоположении границ объекта					
1. Система координат <u>МСК-15</u>					
2. Сведения о характерных точках границ объекта					
Обозначение характерных точек границ	Координаты, м		Метод определения координат характерной точки	Средняя квадратическа я погрешность положения характерной точки (Mt), м	Описание обозначения точки на местности (при наличии)
	X	Y			
1	60597.78	340506.12	аналитический	0,1 м	-
2	60615.72	340588.90	аналитический	0,1 м	-
3	60623.03	340587.42	аналитический	0,1 м	-
4	60629.21	340616.06	аналитический	0,1 м	-
5	60625.04	340616.96	аналитический	0,1 м	-
6	60604.67	340620.60	аналитический	0,1 м	-
7	60561.99	340629.05	аналитический	0,1 м	-
8	60552.88	340585.14	аналитический	0,1 м	-
9	60544.16	340540.16	аналитический	0,1 м	-
10	60539.86	340517.94	аналитический	0,1 м	-
1	60597.78	340506.12	аналитический	0,1 м	-



**Описание границы территории выявленного объекта культурного наследия «1-е Реальное училище, с 1918 г. – Политехнический институт, Горский сельскохозяйственный институт, Горский аграрный государственный университет, где преподавали многие ученые: Л.П. Семенов, Л.Б. Беме, Х.Б. Дзанагов, В.И. Де-Фриу, Н.А. Крестов, Д.А. Тарноградский, Г.Ф. Мухин, И.М. Иосифов, Н.В. Рязанцев, Е.Ф. Павлов, К.И. Трофименко, Ф.Я. Коновалов, В.И. Кибизов. Сер. 70-х гг. XIX в., 1913 г., подрядчик Артамонов», расположенного по адресу: РСО-Алания, г. Владикавказ, Тимирязевский, 3 / ул. Кирова, 37**

Описание границ объекта			
Прохождение границы		Описание прохождения границы	
от точки	до точки	Протяженность, м	Дирекционный угол
1	2	84.71	77° 46' 12"
2	3	7.46	348° 31' 14"
3	4	29.30	77° 49' 30"
4	5	4.26	167° 44' 15"
5	6	20.69	169° 52' 7"
6	7	43.51	168° 47' 55"
7	8	44.85	258° 17' 15"
8	9	45.81	259° 1' 41"
9	10	22.64	259° 1' 41"
10	1	59.12	348° 27' 53"

Площадь территории объекта культурного наследия – 7057 м<sup>2</sup>



**Правовой режим земельного участка в границах территории  
выявленного объекта культурного наследия «1-е Реальное училище, с 1918 г.  
– Политехнический институт, Горский сельскохозяйственный институт,  
Горский аграрный государственный университет, где преподавали многие  
ученые: Л.П. Семенов, Л.Б. Беме, Х.Б. Дзанагов, В.И. Де-Фриу, Н.А. Крестов,  
Д.А. Тарноградский, Г.Ф. Мухин, И.М. Иосифов, Н.В. Рязанцев, Е.Ф. Павлов,  
К.И. Трофименко, Ф.Я. Коновалов, В.И. Кибизов. Сер. 70-х гг. XIX в., 1913 г.,  
подрядчик Артамонов», расположенного по адресу: РСО-Алания, г.  
Владикавказ, Тимирязевский, 3 / ул. Кирова, 37**

**Запрещается:**

строительство объектов капитального строительства и увеличение объемно-пространственных характеристик, существующих на территории выявленного объекта культурного наследия объектов капитального строительства;

проведение земляных, строительных, мелиоративных и иных работ, за исключением работ по сохранению выявленного объекта культурного наследия или его отдельных элементов, сохранению историко-градостроительной или природной среды выявленного объекта культурного наследия, работ по капитальному ремонту общего имущества в многоквартирных домах.

**Разрешается:**

ведение хозяйственной деятельности, не противоречащей требованиям обеспечения сохранности выявленного объекта культурного наследия и позволяющей обеспечить функционирование выявленного объекта культурного наследия в современных условиях.

**Таблица координат поворотных точек границы территории  
выявленного объекта культурного наследия  
«Мемориальный комплекс в честь Победы в Великой Отечественной  
войне и памяти погибших 66-ти преподавателей и студентов ГГАУ. 1995 г.»,  
расположенного по адресу: Республика Северная Осетия-Алания,  
г. Владикавказ, ул. Кирова, 37**

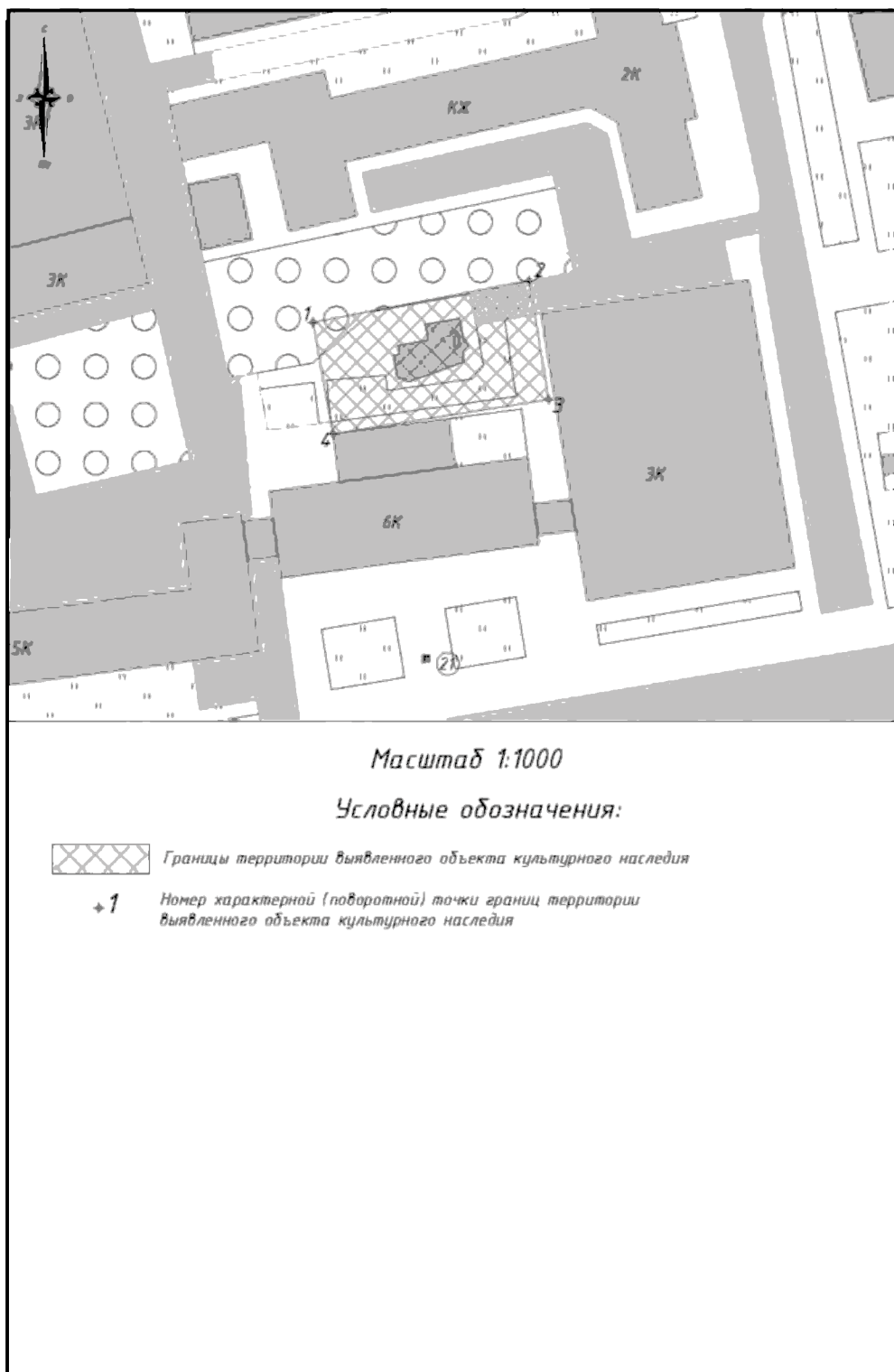
Сведения о местоположении границ объекта					
1. Система координат <u>МСК-15</u>					
2. Сведения о характерных точках границ объекта					
Обозначение характерных точек границ	Координаты, м		Метод определения координат характерной точки	Средняя квадратическа я погрешность положения характерной точки (Mt), м	Описание обозначения точки на местности (при наличии)
	X	Y			
1	60544.16	340540.16	аналитический	0,1 м	-
2	60552.88	340585.14	аналитический	0,1 м	-
3	60528.16	340589.18	аналитический	0,1 м	-
4	60521.02	340544.31	аналитический	0,1 м	-
1	60544.16	340540.16	аналитический	0,1 м	-

**Описание границы территории выявленного объекта культурного наследия «Мемориальный комплекс в честь Победы в Великой Отечественной войне и памяти погибших 66-ти преподавателей и студентов ГГАУ. 1995 г.», расположенного по адресу: Республика Северная Осетия-Алания, г. Владикавказ, ул. Кирова, 37**

Описание границ объекта			
Прохождение границы		Описание прохождения границы	
от точки	до точки	Протяженность, м	Дирекционный угол
1	2	45.81	79° 1' 41"
2	3	25.05	170° 42' 23"
3	4	45.43	260° 57' 32"
4	1	23.51	349° 49' 49"

Площадь территории объекта культурного наследия – 1107 м<sup>2</sup>

**Карта-схема границы территории выявленного объекта культурного  
наследия «Мемориальный комплекс в честь Победы в Великой  
Отечественной войне и памяти погибших 66-ти преподавателей и студентов  
ГГАУ. 1995 г.», расположенного по адресу: Республика Северная Осетия-  
Алания, г. Владикавказ, ул. Кирова, 37**



**Правовой режим земельного участка в границах территории  
выявленного объекта культурного наследия  
«Мемориальный комплекс в честь Победы в Великой Отечественной  
войне и памяти погибших 66-ти преподавателей и студентов ГГАУ. 1995 г.»,  
расположенного по адресу: Республика Северная Осетия-Алания,  
г. Владикавказ, ул. Кирова, 37**

**Запрещается:**

строительство объектов капитального строительства и увеличение объемно-пространственных характеристик, существующих на территории выявленного объекта культурного наследия объектов капитального строительства;

проведение земляных, строительных, мелиоративных и иных работ, за исключением работ по сохранению выявленного объекта культурного наследия или его отдельных элементов, сохранению историко-градостроительной или природной среды выявленного объекта культурного наследия, работ по капитальному ремонту общего имущества в многоквартирных домах.

**Разрешается:**

ведение хозяйственной деятельности, не противоречащей требованиям обеспечения сохранности выявленного объекта культурного наследия и позволяющей обеспечить функционирование выявленного объекта культурного наследия в современных условиях.



**Таблица координат поворотных точек границы территории  
выявленного объекта культурного наследия  
«Памятник архитектуры и градостроительства»,  
расположенного по адресу: Республика Северная Осетия-Алания,  
г. Владикавказ, пер. Тимирязевский, 12**

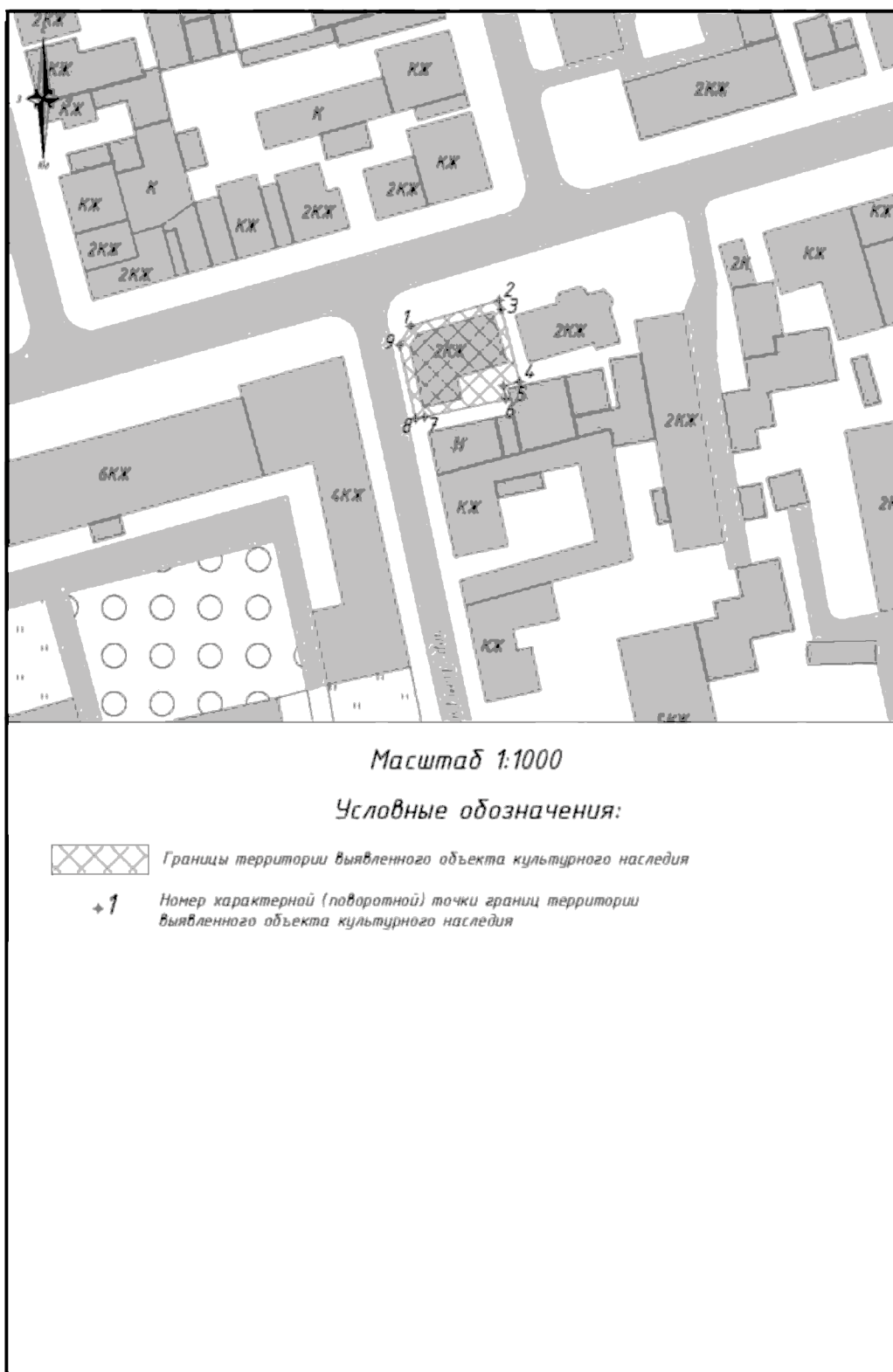
Сведения о местоположении границ объекта					
1. Система координат <u>МСК-15</u>					
2. Сведения о характерных точках границ объекта					
Обозначение характерных точек границ	Координаты, м		Метод определения координат характерной точки	Средняя квадратическа я погрешность положения характерной точки (Mt), м	Описание обозначения точки на местности (при наличии)
	X	Y			
1	60743.49	340606.70	аналитический	0,1 м	-
2	60748.88	340625.07	аналитический	0,1 м	-
3	60746.98	340625.55	аналитический	0,1 м	-
4	60731.94	340629.33	аналитический	0,1 м	-
5	60731.03	340625.96	аналитический	0,1 м	-
6	60728.32	340626.54	аналитический	0,1 м	-
7	60724.68	340609.65	аналитический	0,1 м	-
8	60724.26	340607.70	аналитический	0,1 м	-
9	60739.52	340604.42	аналитический	0,1 м	-
1	60743.49	340606.70	аналитический	0,1 м	-

**Описание границы территории выявленного объекта культурного  
наследия «Памятник архитектуры и градостроительства»,  
расположенного по адресу: Республика Северная Осетия-Алания,  
г. Владикавказ, пер. Тимирязевский, 12**

Описание границ объекта			
Прохождение границы		Описание прохождения границы	
от точки	до точки	Протяженность, м	Дирекционный угол
1	2	19.14	73° 39' 49"
2	3	1.96	165° 53' 44"
3	4	15.51	165° 53' 44"
4	5	3.48	255° 0' 10"
5	6	2.78	168° 5' 19"
6	7	17.28	257° 52' 4"
7	8	2.00	257° 52' 4"
8	9	15.61	347° 52' 4"
9	1	4.58	29° 56' 36"

Площадь территории объекта культурного наследия – 426 м<sup>2</sup>

**Карта-схема границы территории выявленного объекта культурного  
наследия «Памятник архитектуры и градостроительства»,  
расположенного по адресу: Республика Северная Осетия-Алания,  
г. Владикавказ, пер. Тимирязевский, 12**



**Правовой режим земельного участка в границах территории  
выявленного объекта культурного наследия  
«Памятник архитектуры и градостроительства»,  
расположенного по адресу: Республика Северная Осетия-Алания,  
г. Владикавказ, пер. Тимирязевский, 12**

**Запрещается:**

строительство объектов капитального строительства и увеличение объемно-пространственных характеристик, существующих на территории выявленного объекта культурного наследия объектов капитального строительства;

проведение земляных, строительных, мелиоративных и иных работ, за исключением работ по сохранению выявленного объекта культурного наследия или его отдельных элементов, сохранению историко-градостроительной или природной среды выявленного объекта культурного наследия, работ по капитальному ремонту общего имущества в многоквартирных домах.

**Разрешается:**

ведение хозяйственной деятельности, не противоречащей требованиям обеспечения сохранности выявленного объекта культурного наследия и позволяющей обеспечить функционирование выявленного объекта культурного наследия в современных условиях.

**Таблица координат поворотных точек границы территории  
выявленного объекта культурного наследия  
«Лечебница доктора Эльбуздуко Гуприевича Туганова, одного из  
организаторов здравоохранения в Северной Осетии. Здесь он жил с 1909 по  
1947 гг.», расположенного по адресу: Республика Северная Осетия-Алания,  
г. Владикавказ, пер. Тимирязевский, 10**

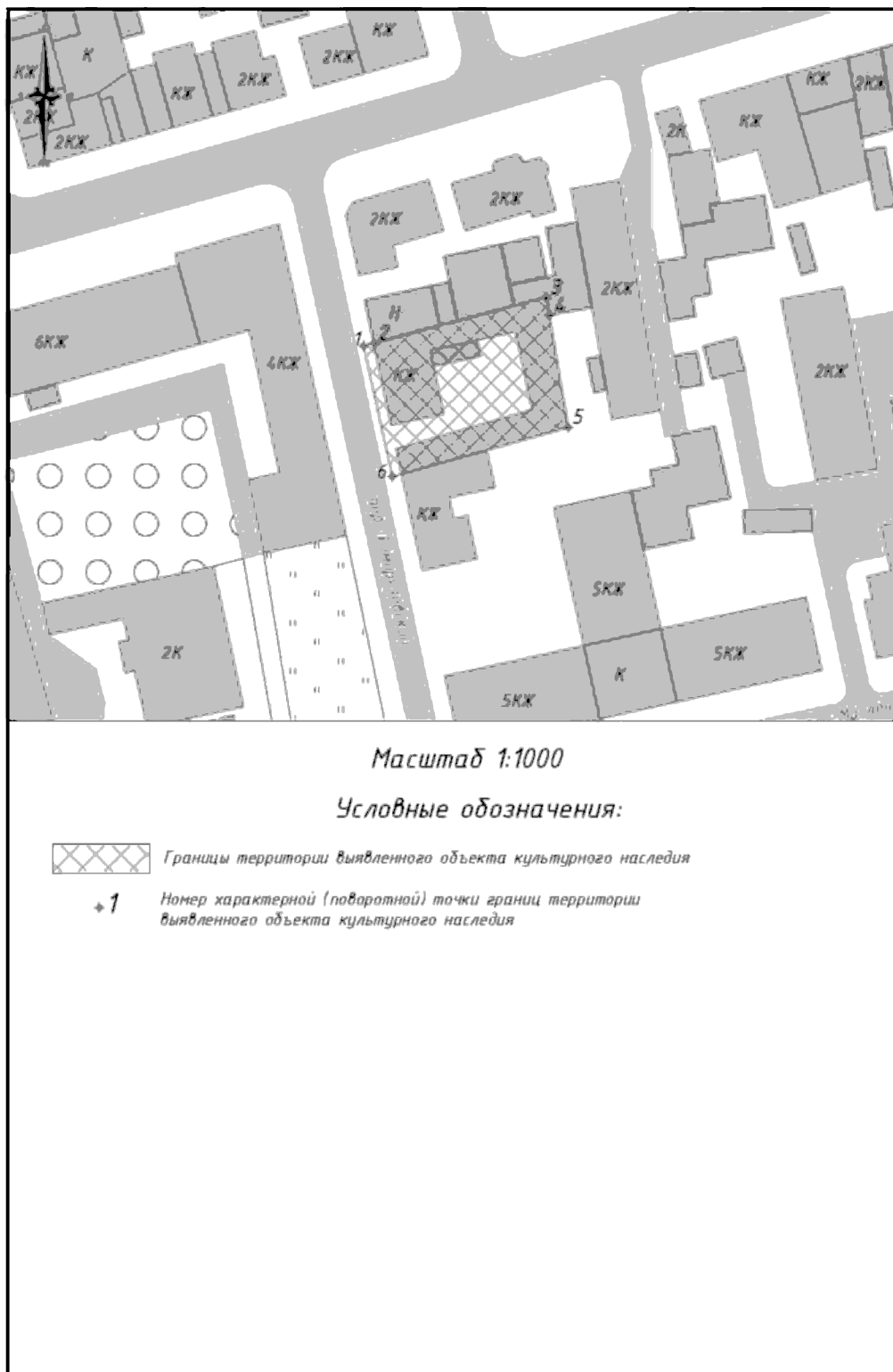
Сведения о местоположении границ объекта					
1. Система координат		<u>МСК-15</u>			
2. Сведения о характерных точках границ объекта					
Обозначение характерных точек границ	Координаты, м		Метод определения координат характерной точки	Средняя квадратическа я погрешность положения характерной точки (Mt), м	Описание обозначения точки на местности (при наличии)
	X	Y			
1	60711.95	340610.20	аналитический	0,1 м	-
2	60712.50	340612.27	аналитический	0,1 м	-
3	60722.05	340648.21	аналитический	0,1 м	-
4	60718.32	340648.84	аналитический	0,1 м	-
5	60695.03	340652.78	аналитический	0,1 м	-
6	60684.85	340616.19	аналитический	0,1 м	-
1	60711.95	340610.20	аналитический	0,1 м	-

**Описание границы территории выявленного объекта культурного наследия «Лечебница доктора Эльбуздуко Гуприевича Туганова, одного из организаторов здравоохранения в Северной Осетии. Здесь он жил с 1909 по 1947 гг.», расположенного по адресу: Республика Северная Осетия-Алания, г. Владикавказ, пер. Тимирязевский, 10**

Описание границ объекта			
Прохождение границы		Описание прохождения границы	
от точки	до точки	Протяженность, м	Дирекционный угол
1	2	2.14	75° 7' 9"
2	3	37.19	75° 7' 9"
3	4	3.78	170° 24' 1"
4	5	23.62	170° 24' 1"
5	6	37.98	254° 27' 1"
6	1	27.76	347° 32' 30"

Площадь территории объекта культурного наследия – 1063 м<sup>2</sup>

**Карта-схема границы территории выявленного объекта культурного наследия «Лечебница доктора Эльбуздуко Гуприевича Туганова, одного из организаторов здравоохранения в Северной Осетии. Здесь он жил с 1909 по 1947 гг.», расположенного по адресу: Республика Северная Осетия-Алания, г. Владикавказ, пер. Тимирязевский, 10**





**Правовой режим земельного участка в границах территории  
выявленного объекта культурного наследия  
«Лечебница доктора Эльбуздуко Гуприевича Туганова, одного из  
организаторов здравоохранения в Северной Осетии. Здесь он жил с 1909 по  
1947 гг.», расположенного по адресу: Республика Северная Осетия-Алания,  
г. Владикавказ, пер. Тимирязевский, 10**

**Запрещается:**

строительство объектов капитального строительства и увеличение объемно-пространственных характеристик, существующих на территории выявленного объекта культурного наследия объектов капитального строительства;

проведение земляных, строительных, мелиоративных и иных работ, за исключением работ по сохранению выявленного объекта культурного наследия или его отдельных элементов, сохранению историко-градостроительной или природной среды выявленного объекта культурного наследия, работ по капитальному ремонту общего имущества в многоквартирных домах.

**Разрешается:**

ведение хозяйственной деятельности, не противоречащей требованиям обеспечения сохранности выявленного объекта культурного наследия и позволяющей обеспечить функционирование выявленного объекта культурного наследия в современных условиях.

**Таблица координат поворотных точек границы территории  
выявленного объекта культурного наследия «Памятник архитектуры и  
градостроительства», расположенного по адресу: Республика Северная  
Осетия-Алания, г. Владикавказ, пер. Тимирязевский, 8**

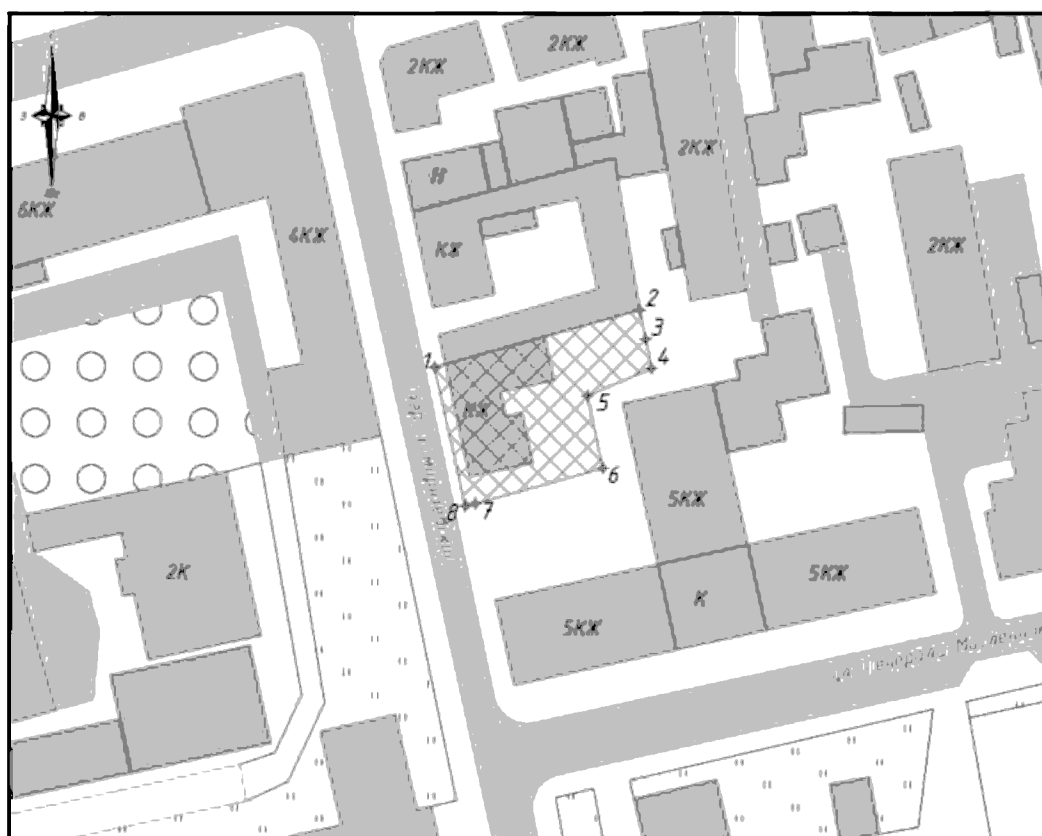
Сведения о местоположении границ объекта					
1. Система координат <u>МСК-15</u>					
2. Сведения о характерных точках границ объекта					
Обозначение характерных точек границ	Координаты, м		Метод определения координат характерной точки	Средняя квадратическа я погрешность положения характерной точки (Mt), м	Описание обозначения точки на местности (при наличии)
	X	Y			
1	60684.85	340616.19	аналитический	0,1 м	-
2	60695.03	340652.78	аналитический	0,1 м	-
3	60689.84	340653.82	аналитический	0,1 м	-
4	60684.64	340654.85	аналитический	0,1 м	-
5	60679.78	340643.39	аналитический	0,1 м	-
6	60666.88	340646.18	аналитический	0,1 м	-
7	60660.55	340623.43	аналитический	0,1 м	-
8	60660.06	340621.67	аналитический	0,1 м	-
1	60684.85	340616.19	аналитический	0,1 м	-

**Описание границы территории выявленного объекта культурного  
наследия «Памятник архитектуры и градостроительства», расположенного  
по адресу: Республика Северная Осетия-Алания, г. Владикавказ,  
пер. Тимирязевский, 8**

Описание границ объекта			
Прохождение границы		Описание прохождения границы	
от точки	до точки	Протяженность, м	Дирекционный угол
1	2	37.98	74° 27' 1"
2	3	5.30	168° 43' 59"
3	4	5.30	168° 43' 59"
4	5	12.45	247° 1' 8"
5	6	13.20	167° 47' 46"
6	7	23.61	254° 27' 4"
7	8	1.83	254° 27' 4"
8	1	25.39	347° 31' 53"

Площадь территории объекта культурного наследия – 787 м<sup>2</sup>

**Карта-схема границы территории выявленного объекта культурного  
наследия «Памятник архитектуры и градостроительства», расположенного  
по адресу: Республика Северная Осетия-Алания, г. Владикавказ,  
пер. Тимирязевский, 8**



*Масштаб 1:1000*

*Условные обозначения:*



*Границы территории выявленного объекта культурного наследия*

*+1*

*Номер характерной (поворотной) точки границ территории  
выявленного объекта культурного наследия*

**Правовой режим земельного участка в границах территории  
выявленного объекта культурного наследия «Памятник архитектуры и  
градостроительства», расположенного по адресу: Республика Северная  
Осетия-Алания, г. Владикавказ, пер. Тимирязевский, 8**

**Запрещается:**

строительство объектов капитального строительства и увеличение объемно-пространственных характеристик, существующих на территории выявленного объекта культурного наследия объектов капитального строительства;

проведение земляных, строительных, мелиоративных и иных работ, за исключением работ по сохранению выявленного объекта культурного наследия или его отдельных элементов, сохранению историко-градостроительной или природной среды выявленного объекта культурного наследия, работ по капитальному ремонту общего имущества в многоквартирных домах.

**Разрешается:**

ведение хозяйственной деятельности, не противоречащей требованиям обеспечения сохранности выявленного объекта культурного наследия и позволяющей обеспечить функционирование выявленного объекта культурного наследия в современных условиях.

**Таблица координат поворотных точек границы территории  
выявленного объекта культурного наследия  
«Памятник архитектуры и градостроительства»,  
расположенного по адресу: Республика Северная Осетия-Алания,  
г. Владикавказ, ул. Толстого, 38**

Сведения о местоположении границ объекта					
1. Система координат <u>МСК-15</u>					
2. Сведения о характерных точках границ объекта					
Обозначение характерных точек границ	Координаты, м		Метод определения координат характерной точки	Средняя квадратическа я погрешность положения характерной точки (Mt), м	Описание обозначения точки на местности (при наличии)
	X	Y			
1	60746.56	340653.01	аналитический	0,1 м	-
2	60749.25	340668.23	аналитический	0,1 м	-
3	60694.20	340677.42	аналитический	0,1 м	-
4	60693.74	340674.96	аналитический	0,1 м	-
5	60689.84	340653.82	аналитический	0,1 м	-
6	60695.03	340652.78	аналитический	0,1 м	-
7	60718.32	340648.84	аналитический	0,1 м	-
8	60719.87	340657.72	аналитический	0,1 м	-
1	60746.56	340653.01	аналитический	0,1 м	-


**Описание границы территории выявленного объекта культурного  
наследия «Памятник архитектуры и градостроительства»,  
расположенного по адресу: Республика Северная Осетия-Алания,  
г. Владикавказ, ул. Толстого, 38**

Описание границ объекта			
Прохождение границы		Описание прохождения границы	
от точки	до точки	Протяженность, м	Дирекционный угол
1	2	15.45	80° 0' 0"
2	3	55.81	170° 31' 21"
3	4	2.51	259° 21' 50"
4	5	21.50	259° 32' 12"
5	6	5.29	348° 43' 59"
6	7	23.62	350° 23' 59"
7	8	9.02	80° 6' 25"
8	1	27.11	350° 0' 0"

Площадь территории объекта культурного наследия – 1112 м<sup>2</sup>



**Карта-схема границы территории выявленного объекта культурного  
наследия «Памятник архитектуры и градостроительства»,  
расположенного по адресу: Республика Северная Осетия-Алания,  
г. Владикавказ, ул. Толстого, 38**



**Правовой режим земельного участка в границах территории  
выявленного объекта культурного наследия «Памятник архитектуры и  
градостроительства», расположенного по адресу: Республика Северная  
Осетия-Алания, г. Владикавказ, ул. Толстого, 38**

**Запрещается:**

строительство объектов капитального строительства и увеличение объемно-пространственных характеристик, существующих на территории выявленного объекта культурного наследия объектов капитального строительства;

проведение земляных, строительных, мелиоративных и иных работ, за исключением работ по сохранению выявленного объекта культурного наследия или его отдельных элементов, сохранению историко-градостроительной или природной среды выявленного объекта культурного наследия, работ по капитальному ремонту общего имущества в многоквартирных домах.

**Разрешается:**

ведение хозяйственной деятельности, не противоречащей требованиям обеспечения сохранности выявленного объекта культурного наследия и позволяющей обеспечить функционирование выявленного объекта культурного наследия в современных условиях.

**Таблица координат поворотных точек границы территории  
выявленного объекта культурного наследия «Дом инженера С.П.  
Казьмина. Здесь жили: революционер и партийный деятель Казбек  
Каурбекович Борукаев (1907-1919 гг.), ученый-энтамолог Георгий  
Бугданович Бугданов (1925-1960 гг.), инженер-гидротехник Владимир  
Васильевич Уланов (1929-1960 гг.), неоднократно останавливалась археолог  
и этнограф Евгения Георгиевна Пчелина (1927-1963 гг.). Установлен в  
1912 г., инж. С.П. Казьмин», расположенного по адресу: РСО-Алания,  
г. Владикавказ, ул. Толстого, 40**

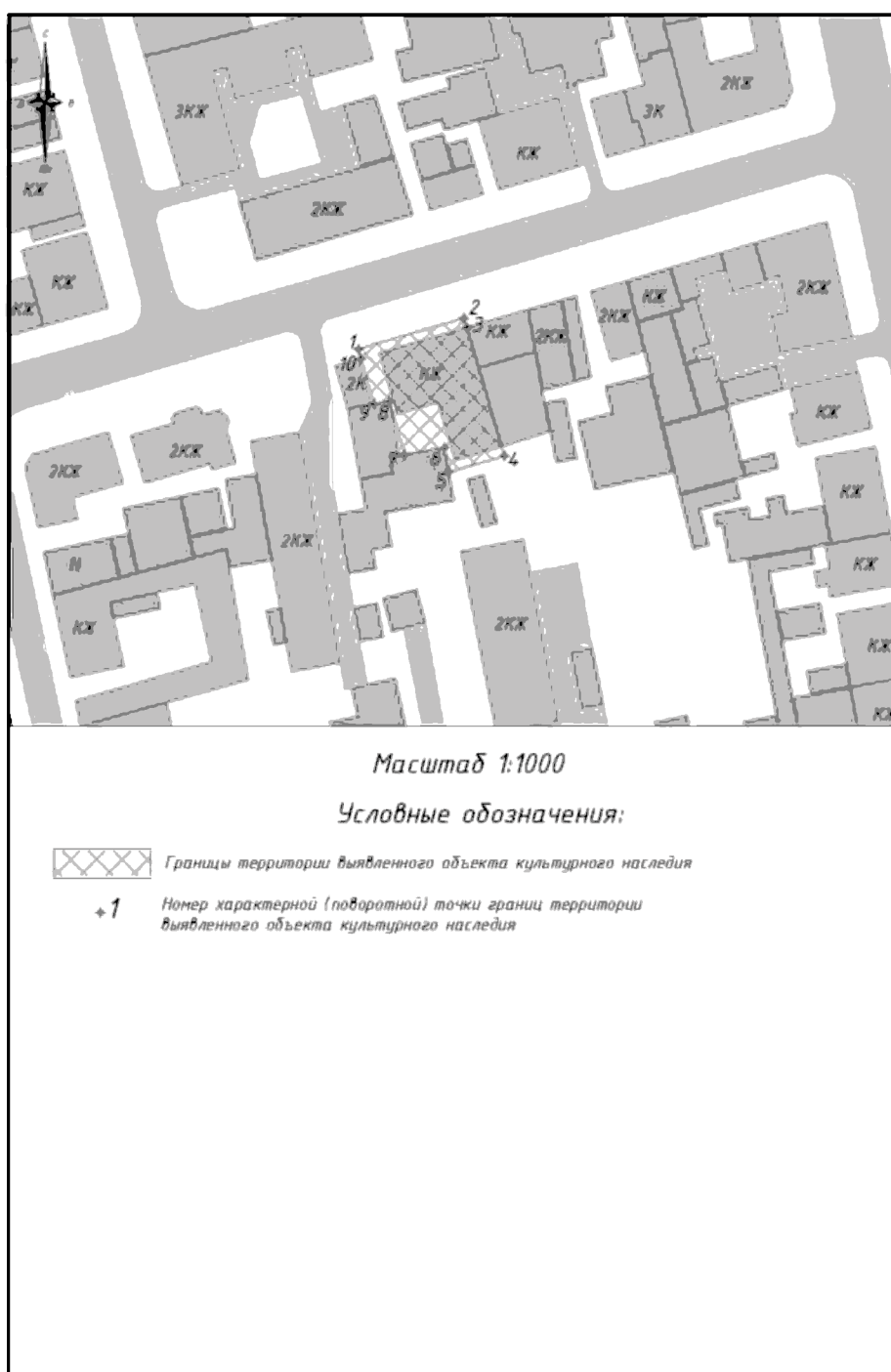
Сведения о местоположении границ объекта					
1. Система координат <u>МСК-15</u>					
2. Сведения о характерных точках границ объекта					
Обозначение характерных точек границ	Координаты, м		Метод определения координат характерной точки	Средняя квадратическа я погрешность положения характерной точки (Mt), м	Описание обозначения точки на местности (при наличии)
	X	Y			
1	60763.71	340675.67	аналитический	0,1 м	-
2	60770.14	340697.60	аналитический	0,1 м	-
3	60768.22	340698.17	аналитический	0,1 м	-
4	60741.54	340705.99	аналитический	0,1 м	-
5	60738.17	340694.49	аналитический	0,1 м	-
6	60743.33	340693.58	аналитический	0,1 м	-
7	60741.86	340685.20	аналитический	0,1 м	-
8	60752.90	340682.20	аналитический	0,1 м	-
9	60752.33	340678.97	аналитический	0,1 м	-
10	60761.79	340676.22	аналитический	0,1 м	-
1	60763.71	340675.67	аналитический	0,1 м	-

**Описание границы территории выявленного объекта культурного наследия  
«Дом инженера С.П. Казьмина. Здесь жили: революционер и партийный  
деятель Казбек Каурбекович Борукаев (1907-1919 гг.), ученый-энтамолог  
Георгий Бугданович Бугданов (1925-1960 гг.), инженер-гидротехник  
Владимир Васильевич Уланов (1929-1960 гг.), неоднократно останавливалась  
археолог и этнограф Евгения Георгиевна Пчелина (1927-1963 гг.).  
Установлен в 1912 г., инж. С.П. Казьмин», расположенного по адресу: РСО-  
Алания, г. Владикавказ, ул. Толстого, 40**

Описание границ объекта			
Прохождение границы		Описание прохождения границы	
от точки	до точки	Протяженность, м	Дирекционный угол
1	2	22.86	73° 39' 49"
2	3	1.99	163° 39' 49"
3	4	27.81	163° 39' 49"
4	5	11.98	253° 39' 49"
5	6	5.24	350° 0' 0"
6	7	8.51	260° 0' 0"
7	8	11.44	344° 49' 54"
8	9	3.28	260° 0' 0"
9	10	9.85	343° 48' 29"
10	1	2.00	343° 48' 29"

Площадь территории объекта культурного наследия – 580 м<sup>2</sup>

**Карта-схема границы территории выявленного объекта культурного наследия «Дом инженера С.П. Казьмина. Здесь жили: революционер и партийный деятель Казбек Каурбекович Борукаев (1907-1919 гг.), ученый-энтамолог Георгий Бугданович Бугданов (1925-1960 гг.), инженер-гидротехник Владимир Васильевич Уланов (1929-1960 гг.), неоднократно останавливалась археолог и этнограф Евгения Георгиевна Пчелина (1927-1963 гг.). Установлен в 1912 г., инж. С.П. Казьмин», расположенного по адресу: РСО-Алания, г. Владикавказ, ул. Толстого, 40**



**Правовой режим земельного участка в границах территории  
выявленного объекта культурного наследия «Дом инженера С.П. Казьмина.**

**Здесь жили: революционер и партийный деятель Казбек Каурбекович  
Борукаев (1907-1919 гг.), ученый-энтамолог Георгий Бугданович Бугданов  
(1925-1960 гг.), инженер-гидротехник Владимир Васильевич Уланов (1929-  
1960 гг.), неоднократно останавливалась археолог и этнограф Евгения  
Георгиевна Пчелина (1927-1963 гг.). Установлен в 1912 г., инж.  
С.П. Казьмин», расположенного по адресу: РСО-Алания, г. Владикавказ,  
ул. Толстого, 40**

**Запрещается:**

строительство объектов капитального строительства и увеличение объемно-пространственных характеристик, существующих на территории выявленного объекта культурного наследия объектов капитального строительства;

проведение земляных, строительных, мелиоративных и иных работ, за исключением работ по сохранению выявленного объекта культурного наследия или его отдельных элементов, сохранению историко-градостроительной или природной среды выявленного объекта культурного наследия, работ по капитальному ремонту общего имущества в многоквартирных домах.

**Разрешается:**

ведение хозяйственной деятельности, не противоречащей требованиям обеспечения сохранности выявленного объекта культурного наследия и позволяющей обеспечить функционирование выявленного объекта культурного наследия в современных условиях.

**Таблица координат поворотных точек границы территории  
выявленного объекта культурного наследия  
«Дом Казбека Саввича Бутаева, где в ноябре 1918 - январе 1919 г.  
размещался штаб керменистского отряда под командованием Сосланбек  
Дафаевича Тавасиева.», расположенного по адресу: Республика Северная  
Осетия-Алания, г. Владикавказ, ул. ген. Масленникова, 7**

Сведения о местоположении границ объекта					
1. Система координат <u>МСК-15</u>					
2. Сведения о характерных точках границ объекта					
Обозначение характерных точек границ	Координаты, м		Метод определения координат характерной точки	Средняя квадратическа я погрешность положения характерной точки (Mt), м	Описание обозначения точки на местности (при наличии)
	X	Y			
1	60673.44	340705.23	аналитический	0,1 м	-
2	60677.89	340717.66	аналитический	0,1 м	-
3	60680.39	340720.90	аналитический	0,1 м	-
4	60681.78	340728.07	аналитический	0,1 м	-
5	60669.74	340730.41	аналитический	0,1 м	-
6	60648.67	340734.51	аналитический	0,1 м	-
7	60643.39	340709.58	аналитический	0,1 м	-
8	60645.40	340709.02	аналитический	0,1 м	-
1	60673.44	340705.23	аналитический	0,1 м	-

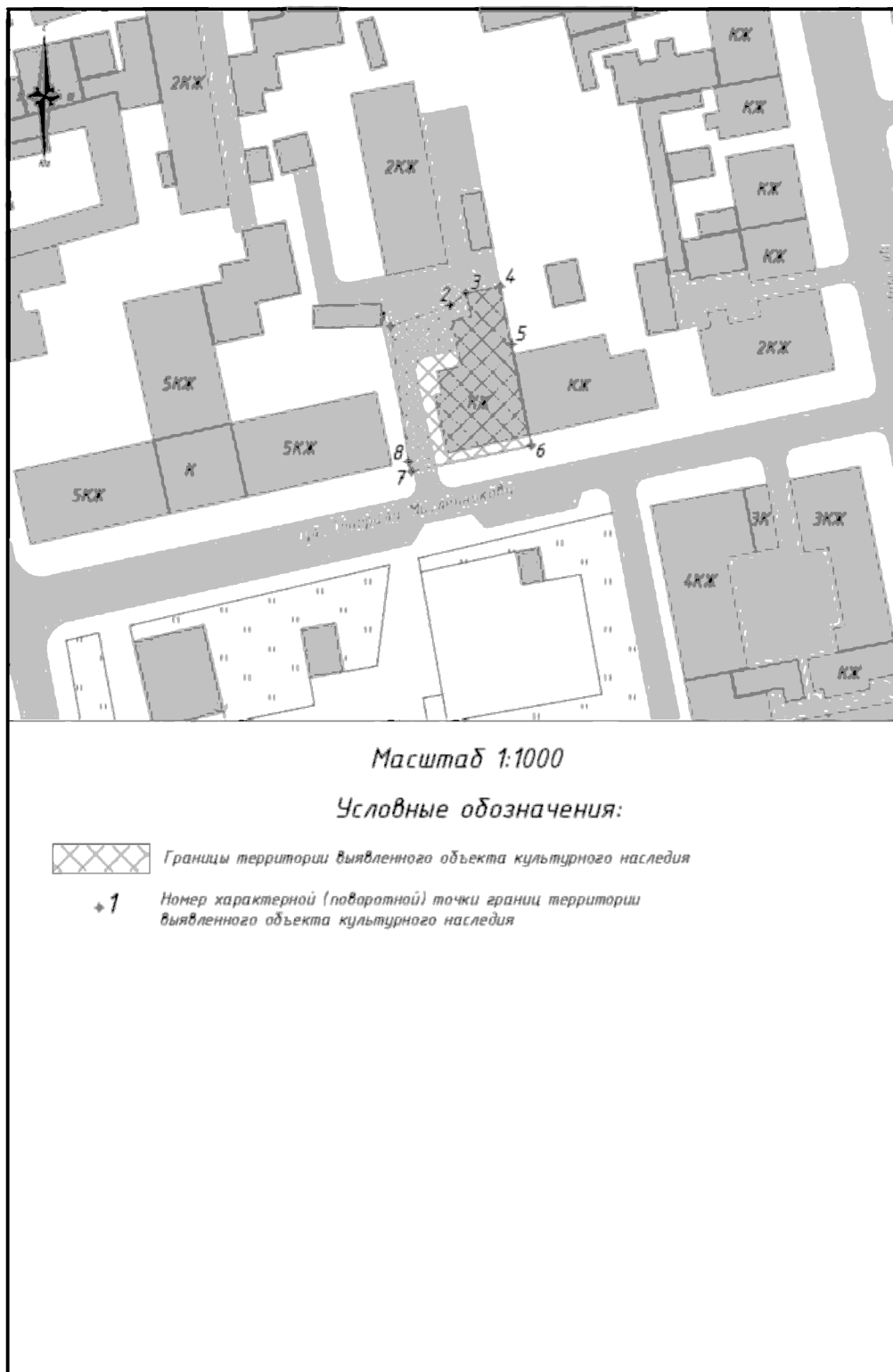


**Описание границы территории выявленного объекта культурного наследия «Дом Казбека Саввича Бутаева, где в ноябре 1918 - январе 1919 г. размещался штаб керменистского отряда под командованием Сосланбек Дафаевича Тавасиева.», расположенного по адресу: Республика Северная Осетия-Алания, г. Владикавказ, ул. ген. Масленникова, 7**

Описание границ объекта			
Прохождение границы		Описание прохождения границы	
от точки	до точки	Протяженность, м	Дирекционный угол
1	2	13.20	70° 18' 9"
2	3	4.09	52° 20' 46"
3	4	7.30	79° 0' 46"
4	5	12.27	168° 59' 49"
5	6	21.46	168° 59' 49"
6	7	25.49	258° 1' 48"
7	8	2.09	344° 33' 37"
8	1	28.30	352° 18' 8"

Площадь территории объекта культурного наследия – 801 м<sup>2</sup>

**Карта-схема границы территории выявленного объекта культурного наследия «Дом Казбека Саввича Бутаева, где в ноябре 1918 - январе 1919 г. размещался штаб керменистского отряда под командованием Сосланбек Дафаевича Тавасиева.», расположенного по адресу: Республика Северная Осетия-Алания, г. Владикавказ, ул. ген. Масленникова, 7**



**Правовой режим земельного участка в границах территории  
выявленного объекта культурного наследия  
«Дом Казбека Саввича Бутаева, где в ноябре 1918 - январе 1919 г.  
размещался штаб керменистского отряда под командованием Сосланбек  
Дафаевича Тавасиева.», расположенного по адресу: Республика Северная  
Осетия-Алания, г. Владикавказ, ул. ген. Масленникова, 7**

**Запрещается:**

строительство объектов капитального строительства и увеличение объемно-пространственных характеристик, существующих на территории выявленного объекта культурного наследия объектов капитального строительства;

проведение земляных, строительных, мелиоративных и иных работ, за исключением работ по сохранению выявленного объекта культурного наследия или его отдельных элементов, сохранению историко-градостроительной или природной среды выявленного объекта культурного наследия, работ по капитальному ремонту общего имущества в многоквартирных домах.

**Разрешается:**

ведение хозяйственной деятельности, не противоречащей требованиям обеспечения сохранности выявленного объекта культурного наследия и позволяющей обеспечить функционирование выявленного объекта культурного наследия в современных условиях.

**Таблица координат поворотных точек границы территории  
выявленного объекта культурного наследия «Дом, где в 1947–1953 гг.  
жил историк-кавказовед и общественный деятель Борис Васильевич  
Скитский. 1910 г.», расположенного по адресу: Республика Северная Осетия-  
Алания, г. Владикавказ, ул. ген. Масленникова, 9**

Сведения о местоположении границ объекта					
1. Система координат <u>МСК-15</u>					
2. Сведения о характерных точках границ объекта					
Обозначение характерных точек границ	Координаты, м		Метод определения координат характерной точки	Средняя квадратическа я погрешность положения характерной точки (Mt), м	Описание обозначения точки на местности (при наличии)
	X	Y			
1	60669.74	340730.41	аналитический	0,1 м	-
2	60675.44	340757.94	аналитический	0,1 м	-
3	60671.55	340758.69	аналитический	0,1 м	-
4	60672.82	340765.27	аналитический	0,1 м	-
5	60655.80	340768.56	аналитический	0,1 м	-
6	60648.67	340734.51	аналитический	0,1 м	-
1	60669.74	340730.41	аналитический	0,1 м	-

**Описание границы территории выявленного объекта культурного наследия «Дом, где в 1947–1953 гг. жил историк-кавказовед и общественный деятель Борис Васильевич Скитский. 1910 г.», расположенного по адресу: Республика Северная Осетия-Алания, г. Владикавказ, ул. ген. Масленникова, 9**

Описание границ объекта			
Прохождение границы		Описание прохождения границы	
от точки	до точки	Протяженность, м	Дирекционный угол
1	2	28.11	78° 17' 55"
2	3	3.97	169° 2' 11"
3	4	6.70	79° 2' 11"
4	5	17.34	169° 2' 15"
5	6	34.79	258° 11' 9"
6	1	21.46	348° 59' 49"

Площадь территории объекта культурного наследия – 719 м<sup>2</sup>

**Карта-схема границы территории выявленного объекта культурного  
наследия «Дом, где в 1947–1953 гг. жил историк-кавказовед и общественный  
деятель Борис Васильевич Скитский. 1910 г.», расположенного по адресу:  
Республика Северная Осетия-Алания, г. Владикавказ,  
ул. ген. Масленникова, 9**



**Правовой режим земельного участка в границах территории  
выявленного объекта культурного наследия «Дом, где в 1947–1953 гг. жил  
историк-кавказовед и общественный деятель Борис Васильевич Скитский.  
1910 г.», расположенного по адресу: Республика Северная Осетия-Алания,  
г. Владикавказ, ул. ген. Масленникова, 9**

**Запрещается:**

строительство объектов капитального строительства и увеличение объемно-пространственных характеристик, существующих на территории выявленного объекта культурного наследия объектов капитального строительства;

проведение земляных, строительных, мелиоративных и иных работ, за исключением работ по сохранению выявленного объекта культурного наследия или его отдельных элементов, сохранению историко-градостроительной или природной среды выявленного объекта культурного наследия, работ по капитальному ремонту общего имущества в многоквартирных домах.

**Разрешается:**

ведение хозяйственной деятельности, не противоречащей требованиям обеспечения сохранности выявленного объекта культурного наследия и позволяющей обеспечить функционирование выявленного объекта культурного наследия в современных условиях.



**Таблица координат поворотных точек границы территории  
выявленного объекта культурного наследия  
«Дом, где в 1920–1949 гг. жил народный врач Григорий Николаевич  
Антиох-Вербицкий», расположенного по адресу: Республика Северная  
Осетия-Алания, г. Владикавказ, ул. Маркуса, 47 / ул. ген. Масленникова, 11**

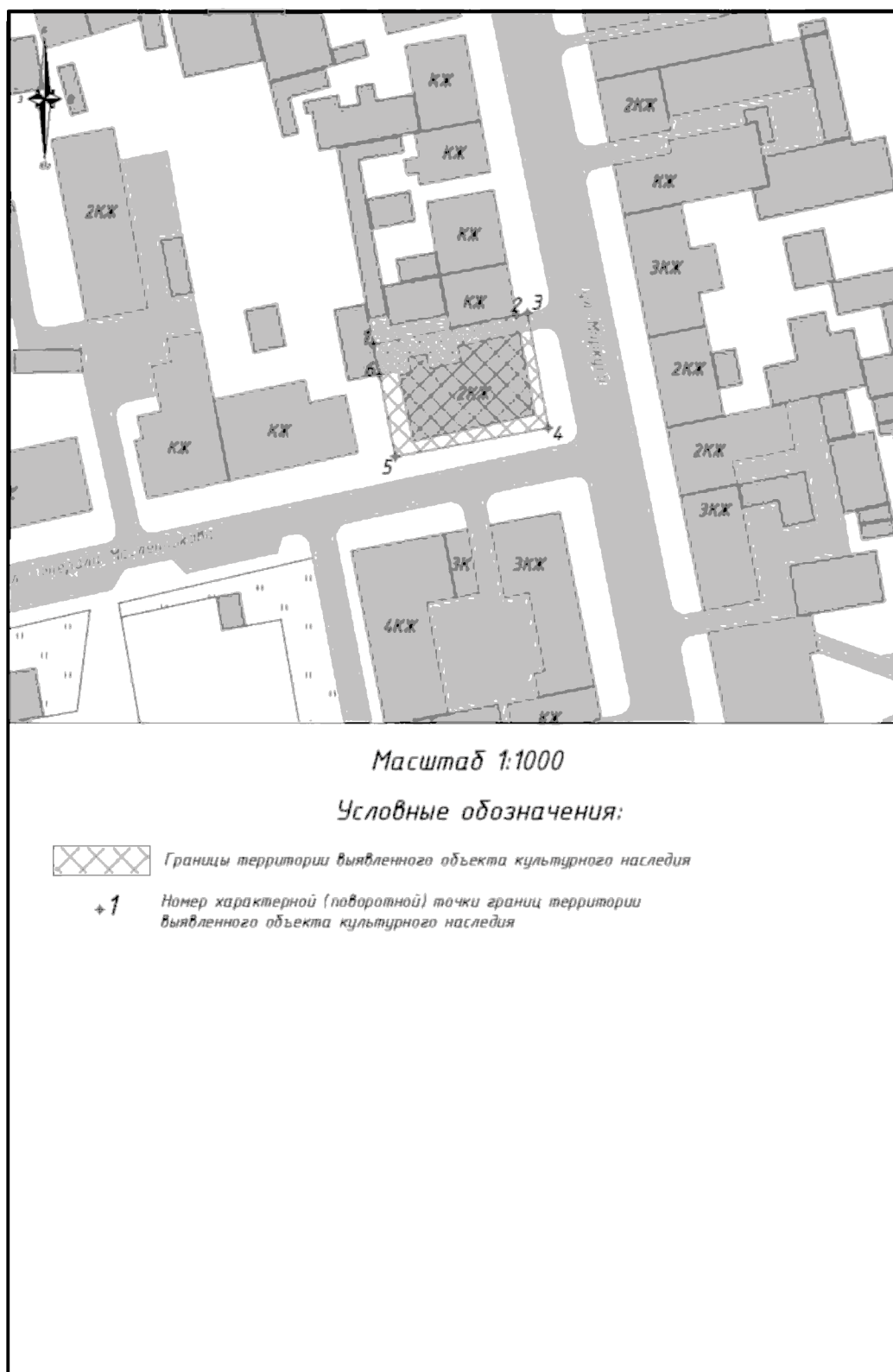
Сведения о местоположении границ объекта					
1. Система координат <u>МСК-15</u>					
2. Сведения о характерных точках границ объекта					
Обозначение характерных точек границ	Координаты, м		Метод определения координат характерной точки	Средняя квадратическа я погрешность положения характерной точки (Mt), м	Описание обозначения точки на местности (при наличии)
	X	Y			
1	60679.08	340764.05	аналитический	0,1 м	-
2	60685.09	340793.76	аналитический	0,1 м	-
3	60685.55	340796.06	аналитический	0,1 м	-
4	60661.78	340800.35	аналитический	0,1 м	-
5	60655.80	340768.56	аналитический	0,1 м	-
6	60672.82	340765.27	аналитический	0,1 м	-
1	60679.08	340764.05	аналитический	0,1 м	-

**Описание границы территории выявленного объекта культурного наследия «Дом, где в 1920–1949 гг. жил народный врач Григорий Николаевич Антиох-Вербицкий», расположенного по адресу: Республика Северная Осетия-Алания, г. Владикавказ, ул. Маркуса, 47 / ул. ген. Масленникова, 11**

Описание границ объекта			
Прохождение границы		Описание прохождения границы	
от точки	до точки	Протяженность, м	Дирекционный угол
1	2	30.31	78° 34' 34"
2	3	2.35	78° 34' 34"
3	4	24.16	169° 47' 4"
4	5	32.35	259° 20' 22"
5	6	17.34	349° 2' 15"
6	1	6.38	349° 2' 15"

Площадь территории объекта культурного наследия – 778 м<sup>2</sup>

**Карта-схема границы территории выявленного объекта культурного наследия «Дом, где в 1920–1949 гг. жил народный врач Григорий Николаевич Антиох-Вербицкий», расположенного по адресу: Республика Северная Осетия-Алания, г. Владикавказ, ул. Маркуса, 47 / ул. ген. Масленникова, 11**



**Правовой режим земельного участка в границах территории  
выявленного объекта культурного наследия  
«Дом, где в 1920–1949 гг. жил народный врач Григорий Николаевич  
Антиох-Вербицкий», расположенного по адресу: Республика Северная  
Осетия-Алания, г. Владикавказ, ул. Маркуса, 47 / ул. ген. Масленникова, 11**

**Запрещается:**

строительство объектов капитального строительства и увеличение объемно-пространственных характеристик, существующих на территории выявленного объекта культурного наследия объектов капитального строительства;

проведение земляных, строительных, мелиоративных и иных работ, за исключением работ по сохранению выявленного объекта культурного наследия или его отдельных элементов, сохранению историко-градостроительной или природной среды выявленного объекта культурного наследия, работ по капитальному ремонту общего имущества в многоквартирных домах.

**Разрешается:**

ведение хозяйственной деятельности, не противоречащей требованиям обеспечения сохранности выявленного объекта культурного наследия и позволяющей обеспечить функционирование выявленного объекта культурного наследия в современных условиях.

**Таблица координат поворотных точек границы территории  
выявленного объекта культурного наследия  
«Дом, где в 1918–1919 гг. жил революционер и командир Красной Армии  
Александр Алексеевич Гегечкори», расположенного по адресу: Республика  
Северная Осетия-Алания, г. Владикавказ, Ул. Кирова, 41 / ул. Революции, 72**

Сведения о местоположении границ объекта					
1. Система координат <u>МСК-15</u>					
2. Сведения о характерных точках границ объекта					
Обозначение характерных точек границ	Координаты, м		Метод определения координат характерной точки	Средняя квадратическа я погрешность положения характерной точки (Mt), м	Описание обозначения точки на местности (при наличии)
	X	Y			
1	60540.83	340775.89	аналитический	0,1 м	-
2	60541.17	340777.86	аналитический	0,1 м	-
3	60542.54	340784.88	аналитический	0,1 м	-
4	60537.88	340785.78	аналитический	0,1 м	-
5	60540.80	340800.88	аналитический	0,1 м	-
6	60525.37	340803.44	аналитический	0,1 м	-
7	60516.50	340804.68	аналитический	0,1 м	-
8	60514.52	340804.96	аналитический	0,1 м	-
9	60511.67	340784.69	аналитический	0,1 м	-
10	60515.01	340780.89	аналитический	0,1 м	-
1	60540.83	340775.89	аналитический	0,1 м	-

**Описание границы территории выявленного объекта культурного  
наследия**

**«Дом, где в 1918–1919 гг. жил революционер и командир Красной Армии  
Александр Алексеевич Гегечкори», расположенного по адресу: Республика  
Северная Осетия-Алания, г. Владикавказ, Ул. Кирова, 41 / ул. Революции, 72**

Описание границ объекта			
Прохождение границы		Описание прохождения границы	
от точки	до точки	Протяженность, м	Дирекционный угол
1	2	2.00	80° 0' 0"
2	3	7.15	79° 1' 58"
3	4	4.74	169° 1' 58"
4	5	15.38	79° 1' 58"
5	6	15.64	170° 35' 31"
6	7	8.95	171° 59' 36"
7	8	2.00	171° 59' 36"
8	9	20.47	261° 59' 36"
9	10	5.06	311° 19' 36"
10	1	26.30	349° 1' 58"

Площадь территории объекта культурного наследия – 664 м<sup>2</sup>

**Карта-схема границы территории выявленного объекта культурного наследия «Дом, где в 1918–1919 гг. жил революционер и командир Красной Армии Александр Алексеевич Гегечкори», расположенного по адресу: Республика Северная Осетия-Алания, г. Владикавказ, Ул. Кирова, 41 / ул. Революции, 72**





**Правовой режим земельного участка в границах территории  
выявленного объекта культурного наследия  
«Дом, где в 1918–1919 гг. жил революционер и командир Красной Армии  
Александр Алексеевич Гегечкори», расположенного по адресу: Республика  
Северная Осетия-Алания, г. Владикавказ, Ул. Кирова, 41 / ул. Революции, 72**

**Запрещается:**

строительство объектов капитального строительства и увеличение объемно-пространственных характеристик, существующих на территории выявленного объекта культурного наследия объектов капитального строительства;

проведение земляных, строительных, мелиоративных и иных работ, за исключением работ по сохранению выявленного объекта культурного наследия или его отдельных элементов, сохранению историко-градостроительной или природной среды выявленного объекта культурного наследия, работ по капитальному ремонту общего имущества в многоквартирных домах.

**Разрешается:**

ведение хозяйственной деятельности, не противоречащей требованиям обеспечения сохранности выявленного объекта культурного наследия и позволяющей обеспечить функционирование выявленного объекта культурного наследия в современных условиях.

**Таблица координат поворотных точек границы территории  
выявленного объекта культурного наследия «Памятник архитектуры и  
градостроительства», расположенного по адресу: Республика Северная  
Осетия-Алания, г. Владикавказ, ул. Маркуса, 26**

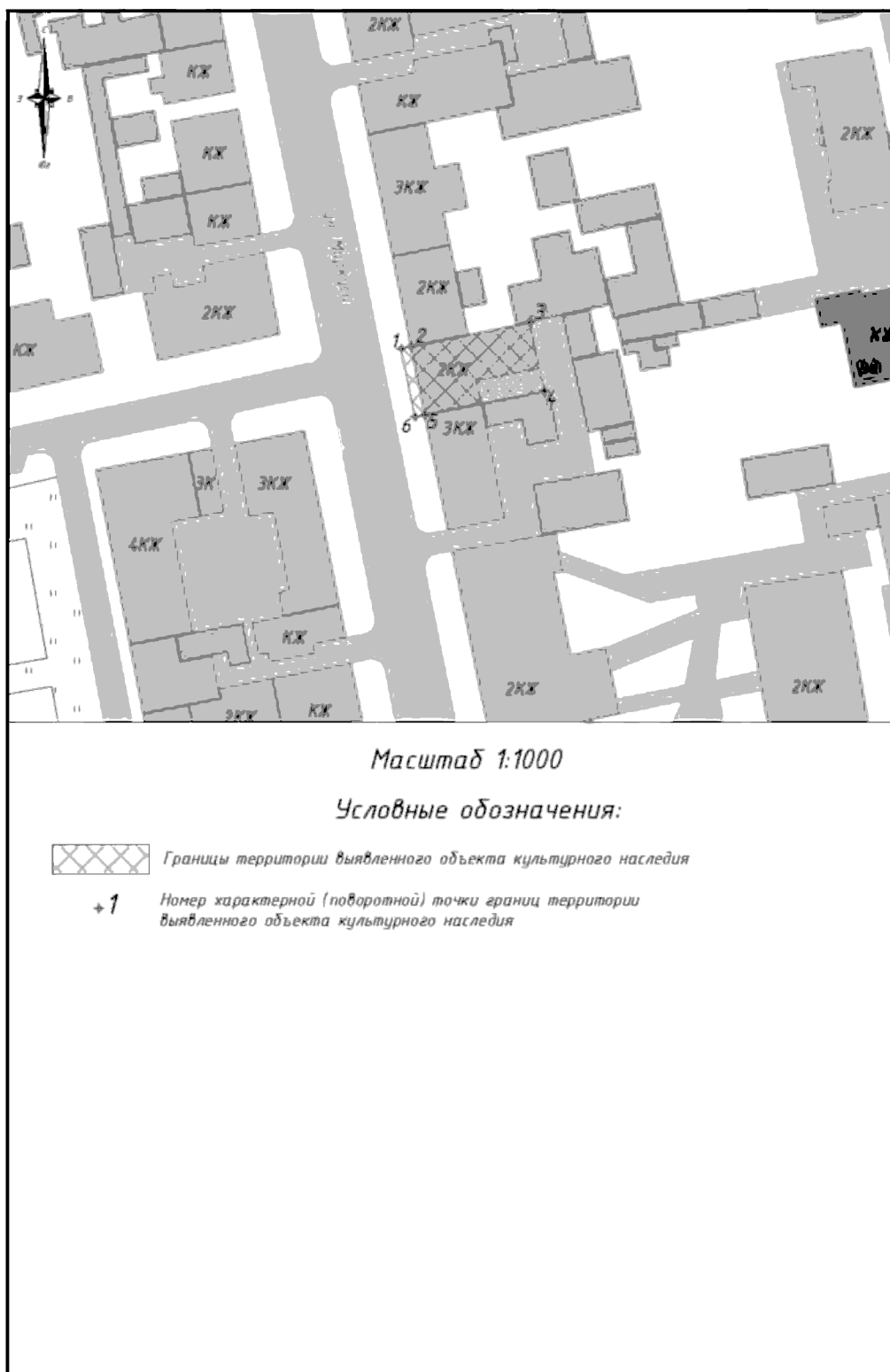
Сведения о местоположении границ объекта					
1. Система координат <u>МСК-15</u>					
2. Сведения о характерных точках границ объекта					
Обозначение характерных точек границ	Координаты, м		Метод определения координат характерной точки	Средняя квадратическа я погрешность положения характерной точки (Mt), м	Описание обозначения точки на местности (при наличии)
	X	Y			
1	60661.41	340822.90	аналитический	0,1 м	-
2	60661.82	340824.96	аналитический	0,1 м	-
3	60666.85	340849.82	аналитический	0,1 м	-
4	60652.65	340852.69	аналитический	0,1 м	-
5	60647.62	340827.83	аналитический	0,1 м	-
6	60647.22	340825.81	аналитический	0,1 м	-
1	60661.41	340822.90	аналитический	0,1 м	-

**Описание границы территории выявленного объекта культурного  
наследия «Памятник архитектуры и градостроительства», расположенного  
по адресу: Республика Северная Осетия-Алания, г. Владикавказ,  
ул. Маркуса, 26**

Описание границ объекта			
Прохождение границы		Описание прохождения границы	
от точки	до точки	Протяженность, м	Дирекционный угол
1	2	2.09	78° 34' 12"
2	3	25.36	78° 34' 12"
3	4	14.49	168° 34' 12"
4	5	25.36	258° 34' 12"
5	6	2.06	258° 34' 12"
6	1	14.49	348° 25' 19"

Площадь территории объекта культурного наследия – 398 м<sup>2</sup>

**Карта-схема границы территории выявленного объекта культурного  
наследия «Памятник архитектуры и градостроительства», расположенного  
по адресу: Республика Северная Осетия-Алания, г. Владикавказ,  
ул. Маркуса, 26**



**Правовой режим земельного участка в границах территории  
выявленного объекта культурного наследия «Памятник архитектуры и  
градостроительства», расположенного по адресу: Республика Северная  
Осетия-Алания, г. Владикавказ, ул. Маркуса, 26**

**Запрещается:**

строительство объектов капитального строительства и увеличение объемно-пространственных характеристик, существующих на территории выявленного объекта культурного наследия объектов капитального строительства;

проведение земляных, строительных, мелиоративных и иных работ, за исключением работ по сохранению выявленного объекта культурного наследия или его отдельных элементов, сохранению историко-градостроительной или природной среды выявленного объекта культурного наследия, работ по капитальному ремонту общего имущества в многоквартирных домах.

**Разрешается:**

ведение хозяйственной деятельности, не противоречащей требованиям обеспечения сохранности выявленного объекта культурного наследия и позволяющей обеспечить функционирование выявленного объекта культурного наследия в современных условиях.

**Таблица координат поворотных точек границы территории  
выявленного объекта культурного наследия «Ольгинская женская  
гимназия, где преподавали: священник-просветитель Алексей (Куку)  
Георгиевич Гатуев (с 1894 г.), археолог-кавказовед Василий Иванович  
Долбежев (в 1871-1910 гг.), поэт-публицист, общественный деятель Евгений  
Яковлевич Архиппов (с 1906 г.). В этом здании в 1917 г. работал  
Владикавказский Совет рабочих и солдатских депутатов и городской  
комитет РСДРП, где выступали Сергей Миронович Киров и другие  
революционеры. Здесь с 1920 г. разместился Терский институт народного  
образования, впоследствии ставший Северо-Осетинским государственным  
университетом им. К.Л. Хетагурова. В этом здании в 1937-1938 гг. учился  
Герой Советского Союза Георгий Александрович Калоев, учились и  
преподавали многие деятели науки и культуры; в 1942 г. дислоцировались  
эвакогоспитали №№ 2008, 4045 и формировались подразделения 1 полка  
Северо-Осетинской связной бригады народного ополчения. Сер. 70-х годов  
XIX в., арх. Н.Д. Малама», расположенного по адресу: РСО-Алания,  
г. Владикавказ, ул. Маркуса, 24**

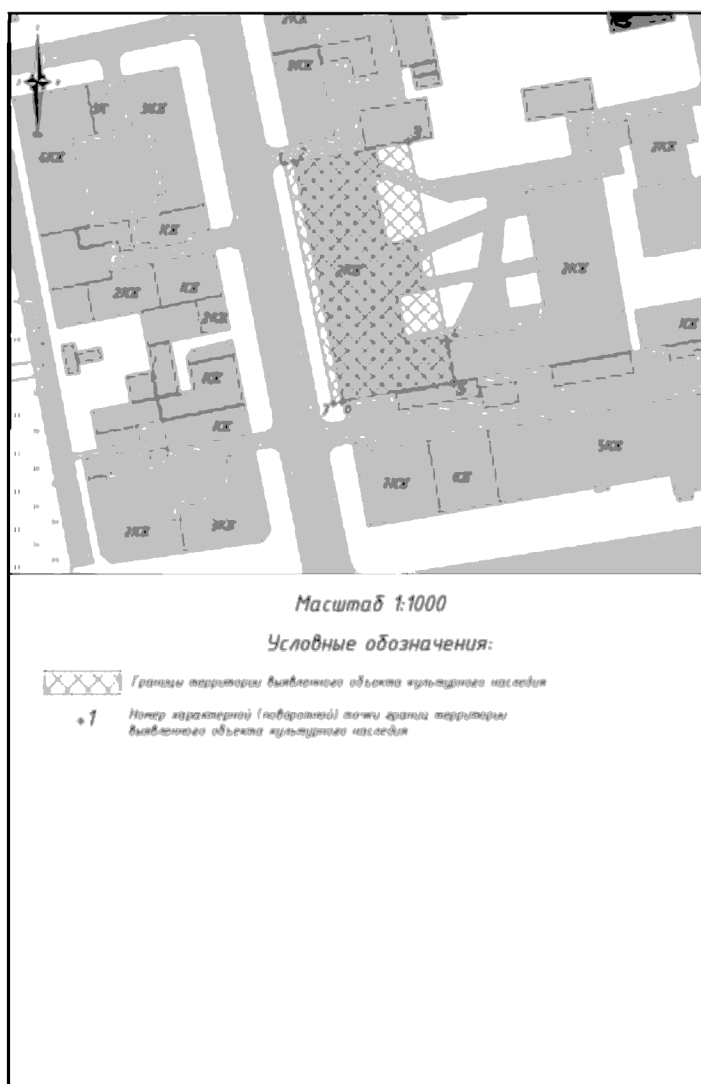
Сведения о местоположении границ объекта					
1. Система координат		<u>МСК-15</u>			
2. Сведения о характерных точках границ объекта					
Обозначение характерных точек границ	Координаты, м		Метод определения координат характерной точки	Средняя квадратическа я погрешность положения характерной точки (Mt), м	Описание обозначения точки на местности (при наличии)
	X	Y			
1	60618.91	340831.04	аналитический	0,1 м	-
2	60619.41	340833.53	аналитический	0,1 м	-
3	60624.58	340863.77	аналитический	0,1 м	-
4	60572.30	340874.02	аналитический	0,1 м	-
5	60561.31	340875.95	аналитический	0,1 м	-
6	60556.10	340846.33	аналитический	0,1 м	-
7	60555.68	340843.96	аналитический	0,1 м	-
1	60618.91	340831.04	аналитический	0,1 м	-

**Описание границы территории выявленного объекта культурного наследия «Ольгинская женская гимназия, где преподавали: священник-просветитель Алексей (Куку) Георгиевич Гатуев (с 1894 г.), археолог-кавказовед Василий Иванович Долбежев (в 1871-1910 гг.), поэт-публицист, общественный деятель Евгений Яковлевич Архиппов (с 1906 г.). В этом здании в 1917 г. работал Владикавказский Совет рабочих и солдатских депутатов и городской комитет РСДРП, где выступали Сергей Миронович Киров и другие революционеры. Здесь с 1920 г. разместился Терский институт народного образования, впоследствии ставший Северо-Осетинским государственным университетом им. К.Л. Хетагурова. В этом здании в 1937-1938 гг. учился Герой Советского Союза Георгий Александрович Калоев, учились и преподавали многие деятели науки и культуры; в 1942 г. дислоцировались эвакогоспитали №№ 2008, 4045 и формировались подразделения 1 полка Северо-Осетинской связной бригады народного ополчения. Сер. 70-х годов XIX в., арх. Н.Д. Малама», расположенного по адресу: РСО-Алания, г. Владикавказ, ул. Маркуса, 24**

Описание границ объекта			
Прохождение границы		Описание прохождения границы	
от точки	до точки	Протяженность, м	Дирекционный угол
1	2	2.54	78° 41' 27"
2	3	30.68	80° 17' 45"
3	4	53.28	168° 54' 3"
4	5	11.15	170° 4' 44"
5	6	30.07	260° 0' 28"
6	7	2.41	260° 0' 28"
7	1	64.54	348° 27' 11"

Площадь территории объекта культурного наследия – 2125 м<sup>2</sup>

**Карта-схема границы территории выявленного объекта культурного наследия «Ольгинская женская гимназия, где преподавали: священник-просветитель Алексей (Куку) Георгиевич Гатуев (с 1894 г.), археолог-кавказовед Василий Иванович Долбежев (в 1871-1910 гг.), поэт-публицист, общественный деятель Евгений Яковлевич Архиппов (с 1906 г.). В этом здании в 1917 г. работал Владикавказский Совет рабочих и солдатских депутатов и городской комитет РСДРП, где выступали Сергей Миронович Киров и другие революционеры. Здесь с 1920 г. разместился Терский институт народного образования, впоследствии ставший Северо-Осетинским государственным университетом им. К.Л. Хетагурова. В этом здании в 1937-1938 гг. учился Герой Советского Союза Георгий Александрович Калоев, учились и преподавали многие деятели науки и культуры; в 1942 г. дислоцировались эвакогоспитали №№ 2008, 4045 и формировались подразделения 1 полка Северо-Осетинской связной бригады народного ополчения. Сер. 70-х годов XIX в., арх. Н.Д. Малама», расположенного по адресу: РСО-Алания, г. Владикавказ, ул. Маркуса, 24**





**Правовой режим земельного участка в границах территории выявленного объекта культурного наследия «Ольгинская женская гимназия, где преподавали: священник-просветитель Алексей (Куку) Георгиевич Гатуев (с 1894 г.), археолог-кавказовед Василий Иванович Долбежев (в 1871-1910 гг.), поэт-публицист, общественный деятель Евгений Яковлевич Архиппов (с 1906 г.). В этом здании в 1917 г. работал Владикавказский Совет рабочих и солдатских депутатов и городской комитет РСДРП, где выступали Сергей Миронович Киров и другие революционеры. Здесь с 1920 г. разместился Терский институт народного образования, впоследствии ставший Северо-Осетинским государственным университетом им. К.Л. Хетагурова. В этом здании в 1937-1938 гг. учился Герой Советского Союза Георгий Александрович Калоев, учились и преподавали многие деятели науки и культуры; в 1942 г. дислоцировались эвакогоспитали №№ 2008, 4045 и формировались подразделения 1 полка Северо-Осетинской связной бригады народного ополчения. Сер. 70-х годов XIX в., арх. Н.Д. Малама», расположенного по адресу: РСО-Алания, г. Владикавказ, ул. Маркуса, 24**

**Запрещается:**

строительство объектов капитального строительства и увеличение объемно-пространственных характеристик, существующих на территории выявленного объекта культурного наследия объектов капитального строительства;

проведение земляных, строительных, мелиоративных и иных работ, за исключением работ по сохранению выявленного объекта культурного наследия или его отдельных элементов, сохранению историко-градостроительной или природной среды выявленного объекта культурного наследия, работ по капитальному ремонту общего имущества в многоквартирных домах.

**Разрешается:**

ведение хозяйственной деятельности, не противоречащей требованиям обеспечения сохранности выявленного объекта культурного наследия и позволяющей обеспечить функционирование выявленного объекта культурного наследия в современных условиях.

**Таблица координат поворотных точек границы территории  
выявленного объекта культурного наследия «Дом, где в 1905–1907 гг.  
жила активная участница социал-демократического движения Елена  
Семеновна Коц», расположенного по адресу: Республика Северная Осетия-  
Алания, г. Владикавказ, ул. Кирова, 43 / ул. Маркуса, 37**

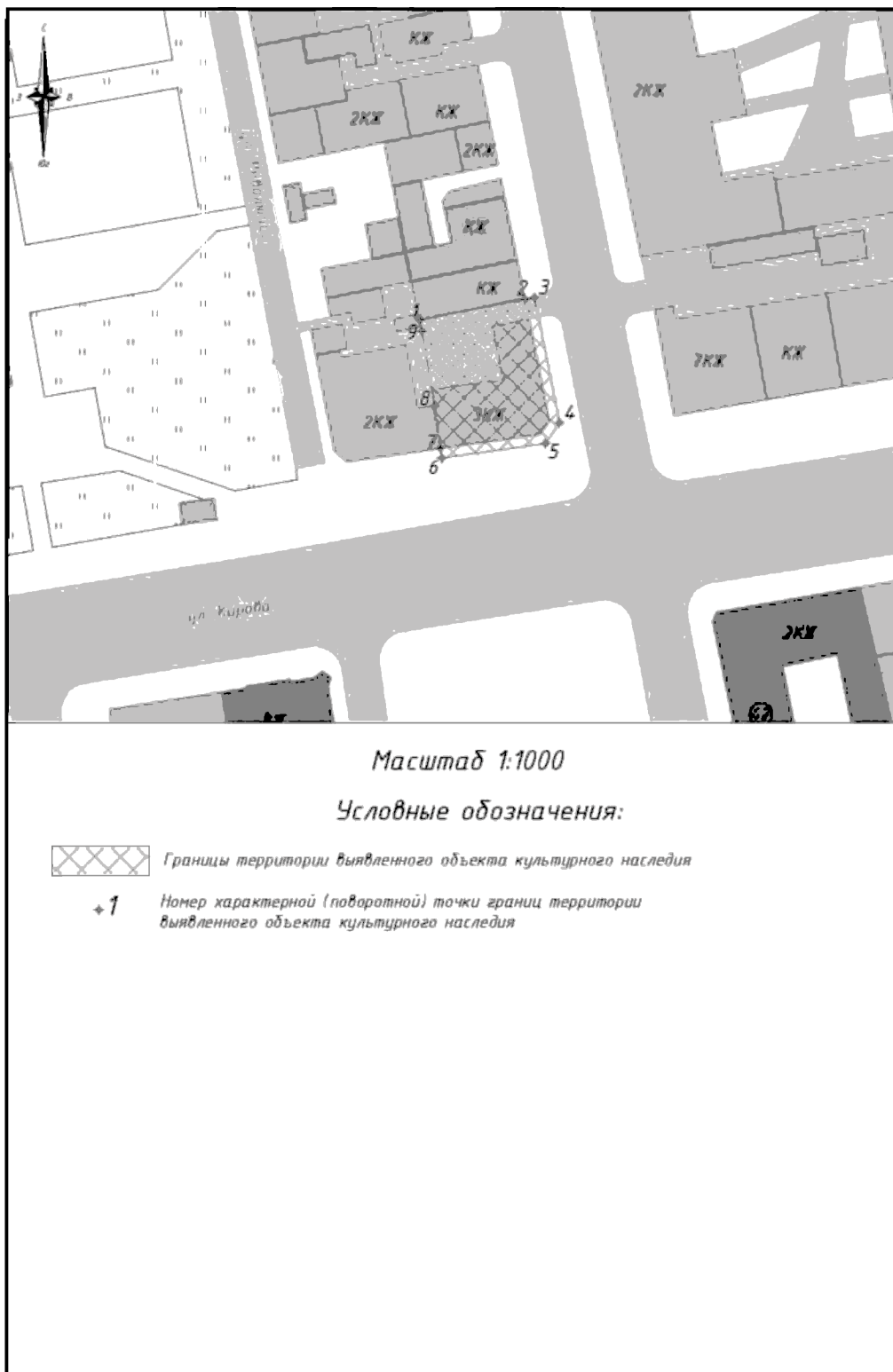
Сведения о местоположении границ объекта					
1. Система координат <u>МСК-15</u>					
2. Сведения о характерных точках границ объекта					
Обозначение характерных точек границ	Координаты, м		Метод определения координат характерной точки	Средняя квадратическа я погрешность положения характерной точки (Mt), м	Описание обозначения точки на местности (при наличии)
	X	Y			
1	60543.09	340800.48	аналитический	0,1 м	-
2	60547.34	340822.24	аналитический	0,1 м	-
3	60547.72	340824.20	аналитический	0,1 м	-
4	60521.88	340829.38	аналитический	0,1 м	-
5	60517.55	340826.50	аналитический	0,1 м	-
6	60514.52	340804.96	аналитический	0,1 м	-
7	60516.50	340804.68	аналитический	0,1 м	-
8	60525.37	340803.44	аналитический	0,1 м	-
9	60540.80	340800.88	аналитический	0,1 м	-
1	60543.09	340800.48	аналитический	0,1 м	-

**Описание границы территории выявленного объекта культурного наследия «Дом, где в 1905–1907 гг. жила активная участница социал-демократического движения Елена Семеновна Коц», расположенного по адресу: Республика Северная Осетия-Алания, г. Владикавказ, ул. Кирова, 43 / ул. Маркуса, 37**

Описание границ объекта			
Прохождение границы		Описание прохождения границы	
от точки	до точки	Протяженность, м	Дирекционный угол
1	2	22.16	78° 57' 10"
2	3	2.00	79° 4' 45"
3	4	26.35	168° 39' 1"
4	5	5.20	213° 39' 3"
5	6	21.76	261° 59' 36"
6	7	2.00	351° 59' 36"
7	8	8.95	351° 59' 36"
8	9	15.64	350° 35' 31"
9	1	2.32	350° 13' 23"

Площадь территории объекта культурного наследия – 723 м<sup>2</sup>

**Карта-схема границы территории выявленного объекта культурного наследия «Дом, где в 1905–1907 гг. жила активная участница социал-демократического движения Елена Семеновна Коц», расположенного по адресу: Республика Северная Осетия-Алания, г. Владикавказ, ул. Кирова, 43 / ул. Маркуса, 37**



**Правовой режим земельного участка в границах территории  
выявленного объекта культурного наследия «Дом, где в 1905–1907 гг. жила  
активная участница социал-демократического движения Елена Семеновна  
Коц», расположенного по адресу: Республика Северная Осетия-Алания,  
г. Владикавказ, ул. Кирова, 43 / ул. Маркуса, 37**

**Запрещается:**

строительство объектов капитального строительства и увеличение объемно-пространственных характеристик, существующих на территории выявленного объекта культурного наследия объектов капитального строительства;

проведение земляных, строительных, мелиоративных и иных работ, за исключением работ по сохранению выявленного объекта культурного наследия или его отдельных элементов, сохранению историко-градостроительной или природной среды выявленного объекта культурного наследия, работ по капитальному ремонту общего имущества в многоквартирных домах.

**Разрешается:**

ведение хозяйственной деятельности, не противоречащей требованиям обеспечения сохранности выявленного объекта культурного наследия и позволяющей обеспечить функционирование выявленного объекта культурного наследия в современных условиях.

**Таблица координат поворотных точек границы территории  
выявленного объекта культурного наследия «Памятник архитектуры  
и градостроительства», расположенного по адресу: Республика Северная  
Осетия-Алания, г. Владикавказ, ул. Тамаева, 51**

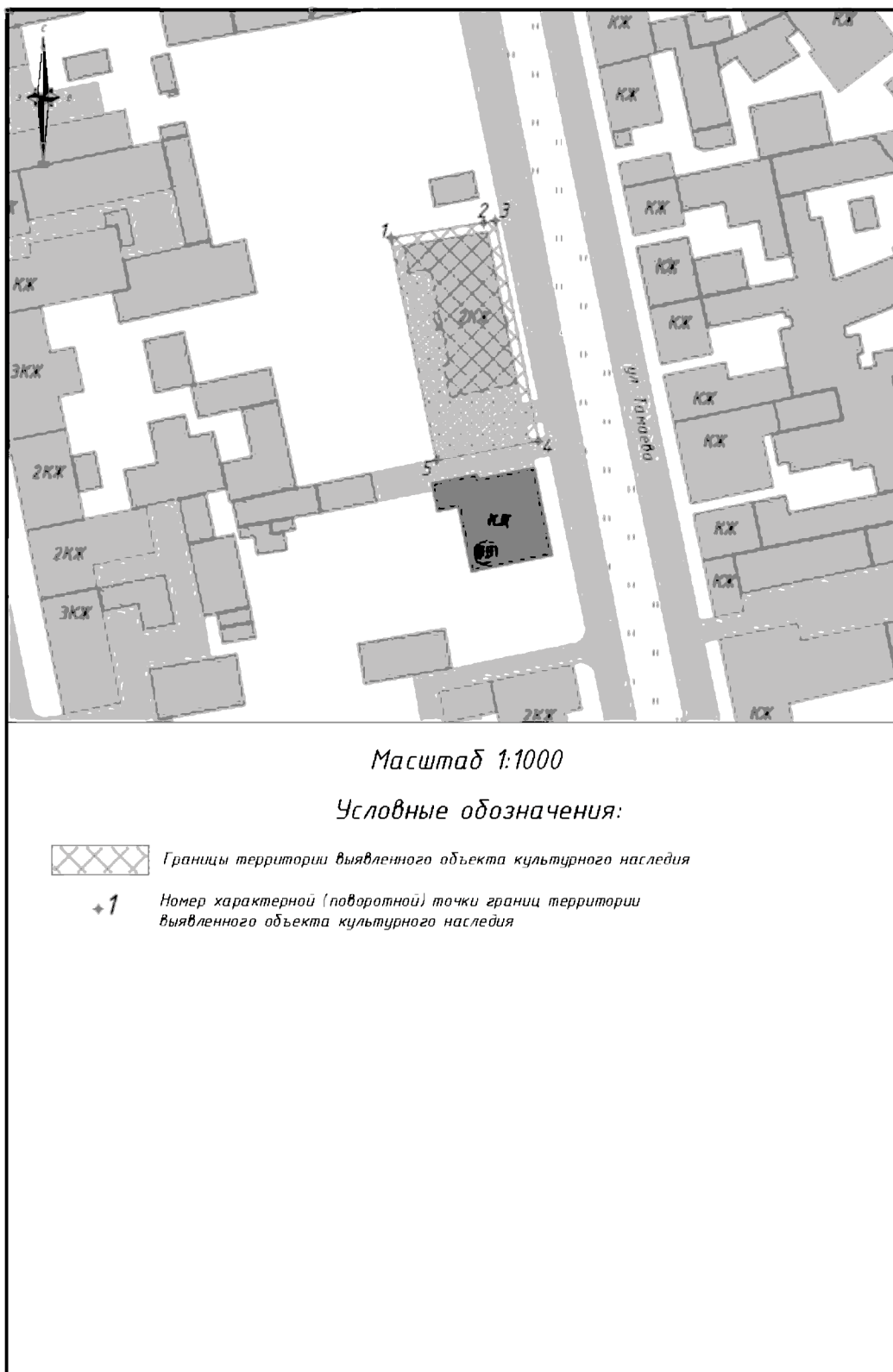
Сведения о местоположении границ объекта					
1. Система координат <u>МСК-15</u>					
2. Сведения о характерных точках границ объекта					
Обозначение характерных точек границ	Координаты, м		Метод определения координат характерной точки	Средняя квадратическа я погрешность положения характерной точки (Mt), м	Описание обозначения точки на местности (при наличии)
	X	Y			
1	60722.63	340900.54	аналитический	0,1 м	-
2	60725.76	340919.81	аналитический	0,1 м	-
3	60726.16	340922.21	аналитический	0,1 м	-
4	60680.41	340931.23	аналитический	0,1 м	-
5	60676.45	340910.08	аналитический	0,1 м	-
1	60722.63	340900.54	аналитический	0,1 м	-

**Описание границы территории выявленного объекта культурного  
наследия «Памятник архитектуры и градостроительства», расположенного  
по адресу: Республика Северная Осетия-Алания, г. Владикавказ,  
ул. Тамаева, 51**

Описание границ объекта			
Прохождение границы		Описание прохождения границы	
от точки	до точки	Протяженность, м	Дирекционный угол
1	2	19.52	80° 45' 3"
2	3	2.43	80° 45' 3"
3	4	46.63	168° 50' 25"
4	5	21.52	259° 23' 11"
5	1	47.15	348° 20' 4"

Площадь территории объекта культурного наследия – 1019 м<sup>2</sup>

**Карта-схема границы территории выявленного объекта культурного  
наследия «Памятник архитектуры и градостроительства», расположенного  
по адресу: Республика Северная Осетия-Алания, г. Владикавказ,  
ул. Тамаева, 51**





**Правовой режим земельного участка в границах территории  
выявленного объекта культурного наследия «Памятник архитектуры и  
градостроительства», расположенного по адресу: Республика Северная  
Осетия-Алания, г. Владикавказ, ул. Тамаева, 51**

**Запрещается:**

строительство объектов капитального строительства и увеличение объемно-пространственных характеристик, существующих на территории выявленного объекта культурного наследия объектов капитального строительства;

проведение земляных, строительных, мелиоративных и иных работ, за исключением работ по сохранению выявленного объекта культурного наследия или его отдельных элементов, сохранению историко-градостроительной или природной среды выявленного объекта культурного наследия, работ по капитальному ремонту общего имущества в многоквартирных домах.

**Разрешается:**

ведение хозяйственной деятельности, не противоречащей требованиям обеспечения сохранности выявленного объекта культурного наследия и позволяющей обеспечить функционирование выявленного объекта культурного наследия в современных условиях.

**Таблица координат поворотных точек границы территории  
выявленного объекта культурного наследия «Памятник архитектуры  
и градостроительства», расположенного по адресу: Республика Северная  
Осетия-Алания, г. Владикавказ, ул. Тамаева, 47**

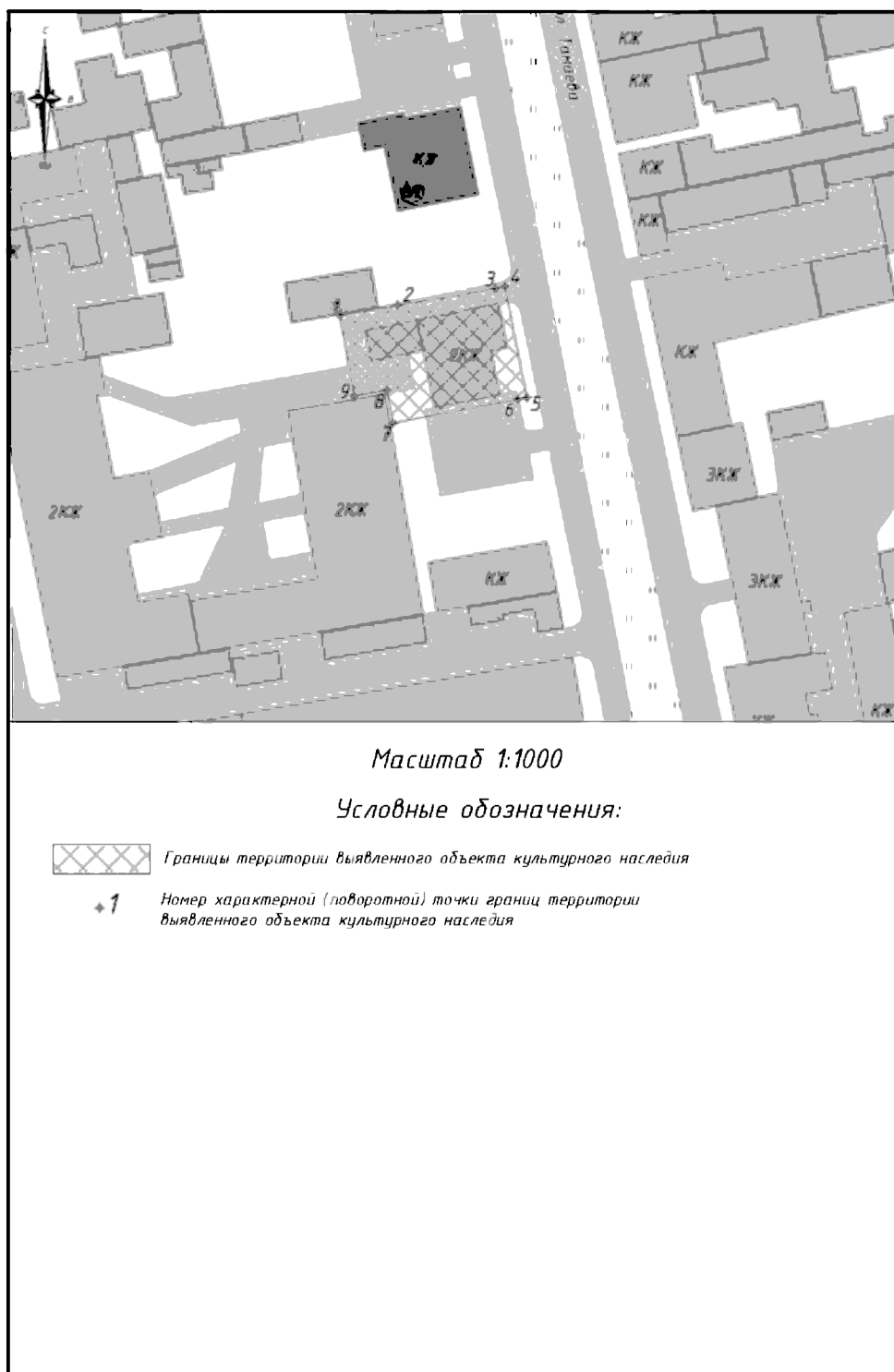
Сведения о местоположении границ объекта					
1. Система координат <u>МСК-15</u>					
2. Сведения о характерных точках границ объекта					
Обозначение характерных точек границ	Координаты, м		Метод определения координат характерной точки	Средняя квадратическа я погрешность положения характерной точки (Mt), м	Описание обозначения точки на местности (при наличии)
	X	Y			
1	60631.67	340905.24	аналитический	0,1 м	-
2	60633.73	340917.26	аналитический	0,1 м	-
3	60637.22	340937.66	аналитический	0,1 м	-
4	60637.66	340939.61	аналитический	0,1 м	-
5	60614.49	340944.15	аналитический	0,1 м	-
6	60614.15	340942.35	аналитический	0,1 м	-
7	60609.24	340916.35	аналитический	0,1 м	-
8	60616.06	340915.02	аналитический	0,1 м	-
9	60614.84	340908.21	аналитический	0,1 м	-
1	60631.67	340905.24	аналитический	0,1 м	-

**Описание границы территории выявленного объекта культурного  
наследия «Памятник архитектуры и градостроительства», расположенного  
по адресу: Республика Северная Осетия-Алания, г. Владикавказ,  
ул. Тамаева, 47**

Описание границ объекта			
Прохождение границы		Описание прохождения границы	
от точки	до точки	Протяженность, м	Дирекционный угол
1	2	12.20	80° 17' 31"
2	3	20.70	80° 17' 31"
3	4	2.00	77° 11' 13"
4	5	23.61	168° 55' 17"
5	6	1.83	259° 17' 46"
6	7	26.46	259° 17' 46"
7	8	6.95	348° 58' 24"
8	9	6.92	259° 52' 36"
9	1	17.09	350° 0' 0"

Площадь территории объекта культурного наследия – 787 м<sup>2</sup>

**Карта-схема границы территории выявленного объекта культурного  
наследия «Памятник архитектуры и градостроительства», расположенного  
по адресу: Республика Северная Осетия-Алания, г. Владикавказ,  
ул. Тамаева, 47**



**Правовой режим земельного участка в границах территории  
выявленного объекта культурного наследия «Памятник архитектуры и  
градостроительства», расположенного по адресу: Республика Северная  
Осетия-Алания, г. Владикавказ, ул. Тамаева, 47**

**Запрещается:**

строительство объектов капитального строительства и увеличение объемно-пространственных характеристик, существующих на территории выявленного объекта культурного наследия объектов капитального строительства;

проведение земляных, строительных, мелиоративных и иных работ, за исключением работ по сохранению выявленного объекта культурного наследия или его отдельных элементов, сохранению историко-градостроительной или природной среды выявленного объекта культурного наследия, работ по капитальному ремонту общего имущества в многоквартирных домах.

**Разрешается:**

ведение хозяйственной деятельности, не противоречащей требованиям обеспечения сохранности выявленного объекта культурного наследия и позволяющей обеспечить функционирование выявленного объекта культурного наследия в современных условиях.

**Таблица координат поворотных точек границы территории  
выявленного объекта культурного наследия «Шиитская (персидская)  
мечеть, с 1963 г. – планетарий. Нач. 70-х годов XIX в.», расположенного по  
адресу: Республика Северная Осетия-Алания, г. Владикавказ,  
ул. Кирова, 14 / ул. Огнева, 11**

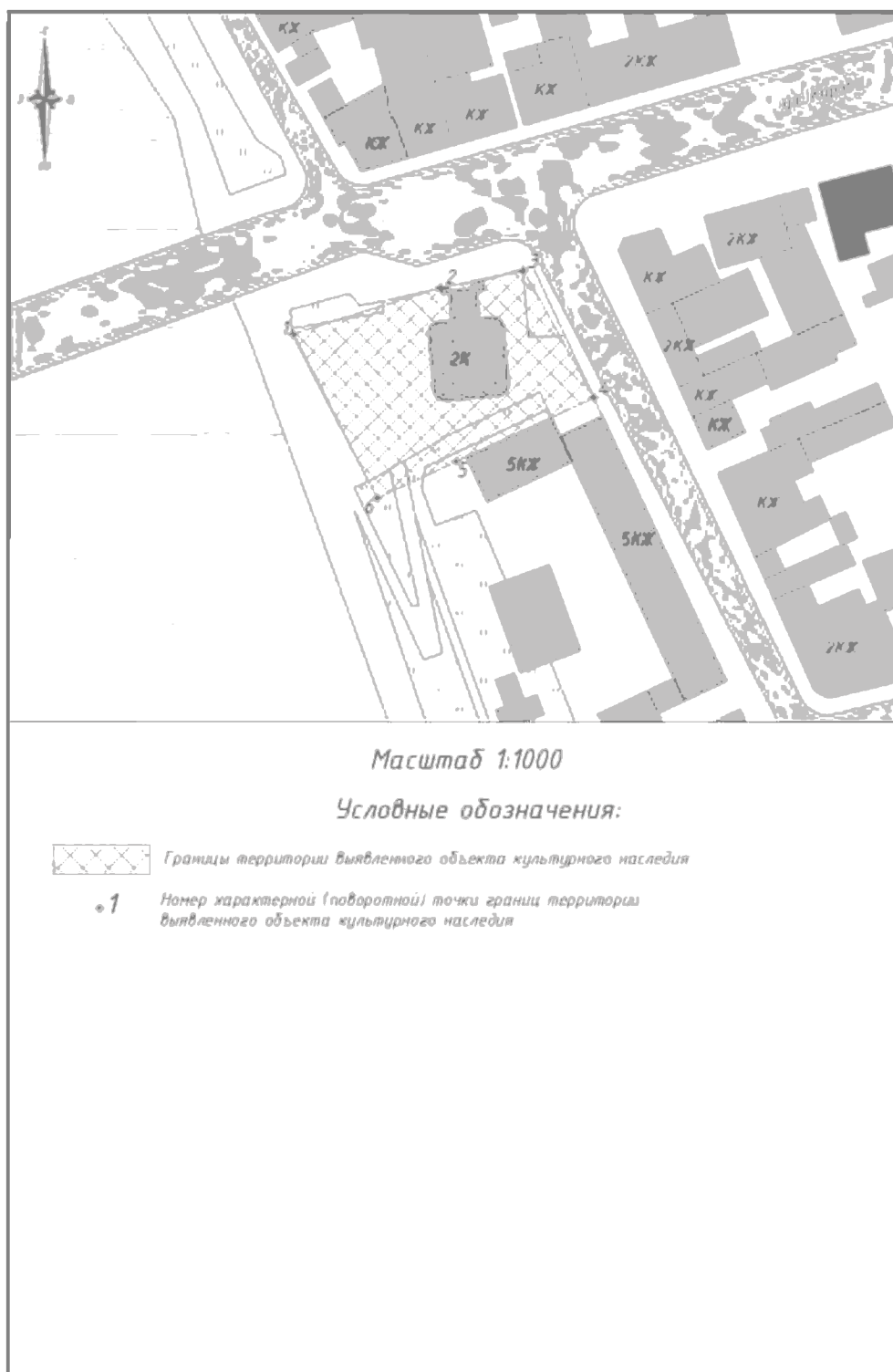
Сведения о местоположении границ объекта					
1. Система координат <u>МСК-15</u>					
2. Сведения о характерных точках границ объекта					
Обозначение характерных точек границ	Координаты, м		Метод определения координат характерной точки	Средняя квадратическа я погрешность положения характерной точки (Mt), м	Описание обозначения точки на местности (при наличии)
	X	Y			
1	60328.59	340140.72	аналитический	0,1 м	-
2	60338.21	340171.58	аналитический	0,1 м	-
3	60341.72	340188.88	аналитический	0,1 м	-
4	60315.30	340203.51	аналитический	0,1 м	-
5	60302.09	340174.95	аналитический	0,1 м	-
6	60294.43	340158.39	аналитический	0,1 м	-
1	60328.59	340140.72	аналитический	0,1 м	-

**Описание границы территории выявленного объекта культурного наследия «Шиитская (персидская) мечеть, с 1963 г. – планетарий. Нач. 70-х годов XIX в.», расположенного по адресу: Республика Северная Осетия-Алания, г. Владикавказ, ул. Кирова, 14 / ул. Огнева, 11**

Описание границ объекта			
Прохождение границы		Описание прохождения границы	
от точки	до точки	Протяженность, м	Дирекционный угол
1	2	32.33	72° 41' 10"
2	3	17.65	78° 31' 52"
3	4	30.20	151° 1' 14"
4	5	31.47	245° 10' 40"
5	6	18.25	245° 10' 40"
6	1	38.46	332° 39' 2"

Площадь территории объекта культурного наследия – 1716 м<sup>2</sup>

**Карта-схема границы территории выявленного объекта культурного наследия «Шиитская (персидская) мечеть, с 1963 г. – планетарий. Нач. 70-х годов XIX в.», расположенного по адресу: Республика Северная Осетия-Алания, г. Владикавказ, ул. Кирова, 14 / ул. Огнева, 11**





**Правовой режим земельного участка в границах территории  
выявленного объекта культурного наследия «Шиитская (персидская)  
мечеть, с 1963 г. – планетарий. Нач. 70-х годов XIX в.», расположенного по  
адресу: Республика Северная Осетия-Алания, г. Владикавказ,  
ул. Кирова, 14 / ул. Огнева, 11**

**Запрещается:**

строительство объектов капитального строительства и увеличение объемно-пространственных характеристик, существующих на территории выявленного объекта культурного наследия объектов капитального строительства;

проведение земляных, строительных, мелиоративных и иных работ, за исключением работ по сохранению выявленного объекта культурного наследия или его отдельных элементов, сохранению историко-градостроительной или природной среды выявленного объекта культурного наследия, работ по капитальному ремонту общего имущества в многоквартирных домах.

**Разрешается:**

ведение хозяйственной деятельности, не противоречащей требованиям обеспечения сохранности выявленного объекта культурного наследия и позволяющей обеспечить функционирование выявленного объекта культурного наследия в современных условиях.

**Таблица координат поворотных точек границы территории  
выявленного объекта культурного наследия «Дом, где жили и умерли:  
в 1943-1954 гг. общественный и научный деятель Константин  
Хаматканович Дзокаев, в 1937-1964 гг. драматург Давид Афанасьевич  
Туаев, в 1935-1964 гг. поэт Давид Борисович Хетагуров. 1935 г.»,  
расположенного по адресу: Республика Северная Осетия-Алания,  
г. Владикавказ, ул. Огнева, 9**

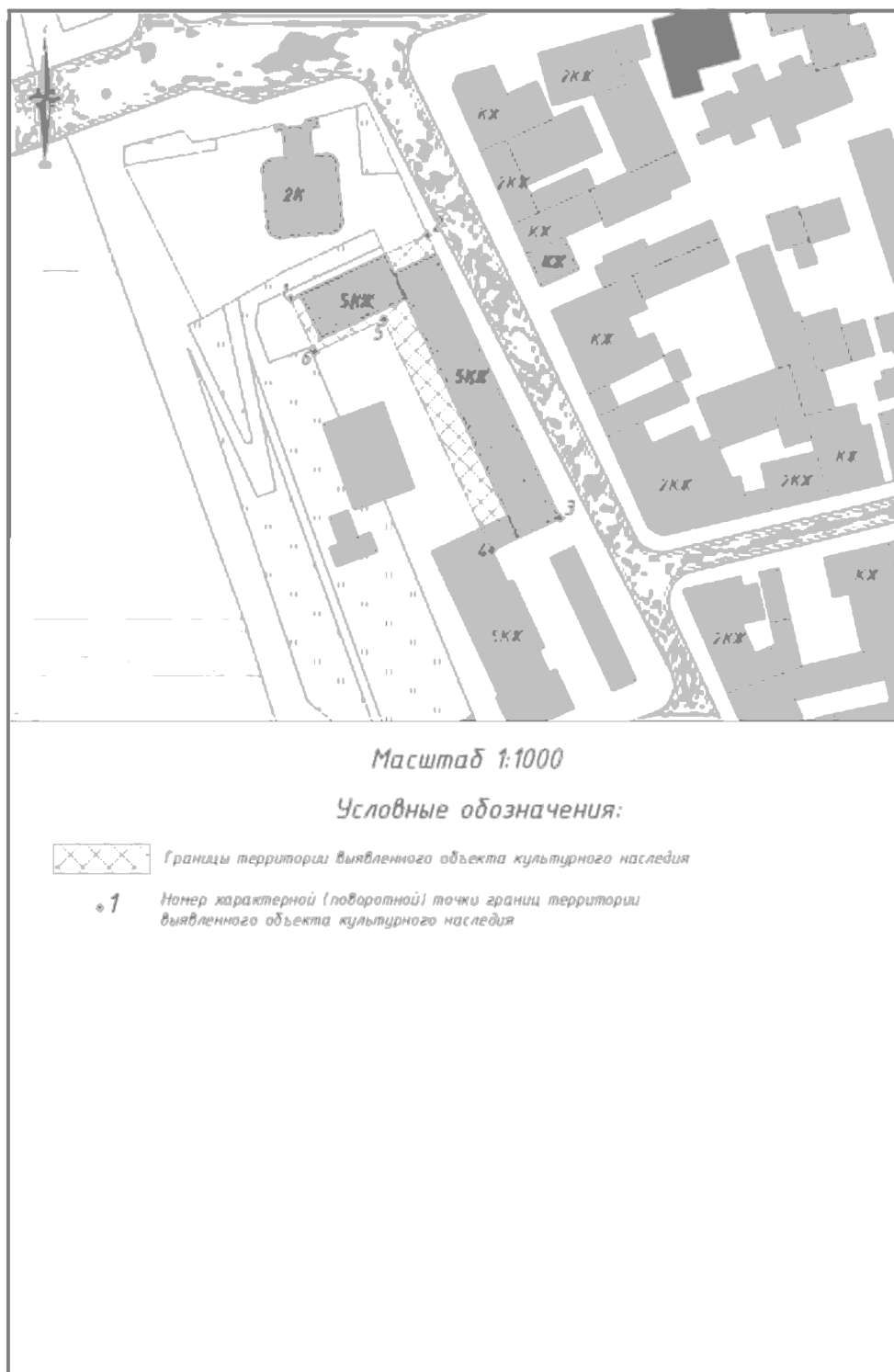
Сведения о местоположении границ объекта					
1. Система координат <u>МСК-15</u>					
2. Сведения о характерных точках границ объекта					
Обозначение характерных точек границ	Координаты, м		Метод определения координат характерной точки	Средняя квадратическа я погрешность положения характерной точки (Mt), м	Описание обозначения точки на местности (при наличии)
	X	Y			
1	60302.09	340174.95	аналитический	0,1 м	-
2	60315.30	340203.51	аналитический	0,1 м	-
3	60256.35	340231.19	аналитический	0,1 м	-
4	60249.67	340216.95	аналитический	0,1 м	-
5	60297.67	340194.42	аналитический	0,1 м	-
6	60290.97	340180.10	аналитический	0,1 м	-
1	60302.09	340174.95	аналитический	0,1 м	-

**Описание границы территории выявленного объекта культурного наследия «Дом, где жили и умерли: в 1943-1954 гг. общественный и научный деятель Константин Хаматканович Дзокаев, в 1937-1964 гг. драматург Давид Афанасьевич Туаев, в 1935-1964 гг. поэт Давид Борисович Хетагуров. 1935 г.», расположенного по адресу: Республика Северная Осетия-Алания, г. Владикавказ, ул. Огнева, 9**

Описание границ объекта			
Прохождение границы		Описание прохождения границы	
от точки	до точки	Протяженность, м	Дирекционный угол
1	2	31.47	65° 10' 40"
2	3	65.13	154° 51' 5"
3	4	15.72	244° 51' 5"
4	5	53.03	334° 51' 23"
5	6	15.81	244° 56' 51"
6	1	12.25	335° 8' 1"

Площадь территории объекта культурного наследия – 1217 м<sup>2</sup>

**Карта-схема границы территории выявленного объекта культурного наследия «Дом, где жили и умерли: в 1943-1954 гг. общественный и научный деятель Константин Хаматканович Дзокаев, в 1937-1964 гг. драматург Давид Афанасьевич Туаев, в 1935-1964 гг. поэт Давид Борисович Хетагуров. 1935 г.», расположенного по адресу: Республика Северная Осетия-Алания, г. Владикавказ, ул. Огнева, 9**



**Правовой режим земельного участка в границах территории  
выявленного объекта культурного наследия «Дом, где жили и умерли: в  
1943-1954 гг. общественный и научный деятель Константин Хаматканович  
Дзокаев, в 1937-1964 гг. драматург Давид Афанасьевич Туаев, в 1935-1964 гг.  
поэт Давид Борисович Хетагуров. 1935 г.», расположенного по адресу:  
Республика Северная Осетия-Алания, г. Владикавказ, ул. Огнева, 9**

**Запрещается:**

строительство объектов капитального строительства и увеличение объемно-пространственных характеристик, существующих на территории выявленного объекта культурного наследия объектов капитального строительства;

проведение земляных, строительных, мелиоративных и иных работ, за исключением работ по сохранению выявленного объекта культурного наследия или его отдельных элементов, сохранению историко-градостроительной или природной среды выявленного объекта культурного наследия, работ по капитальному ремонту общего имущества в многоквартирных домах.

**Разрешается:**

ведение хозяйственной деятельности, не противоречащей требованиям обеспечения сохранности выявленного объекта культурного наследия и позволяющей обеспечить функционирование выявленного объекта культурного наследия в современных условиях.

**Таблица координат поворотных точек границы территории  
выявленного объекта культурного наследия «Дом, где в 1934-1949 гг.  
жил и умер революционер Платон Давыдович Иобидзе», расположенного по  
адресу: Республика Северная Осетия-Алания, г. Владикавказ, ул. Огнева, 20**

Сведения о местоположении границ объекта					
1. Система координат		<u>МСК-15</u>			
2. Сведения о характерных точках границ объекта					
Обозначение характерных точек границ	Координаты, м		Метод определения координат характерной точки	Средняя квадратическа я погрешность положения характерной точки (Mt), м	Описание обозначения точки на местности (при наличии)
	X	Y			
1	60310.66	340222.28	аналитический	0,1 м	-
2	60311.47	340224.10	аналитический	0,1 м	-
3	60315.81	340233.84	аналитический	0,1 м	-
4	60303.77	340239.20	аналитический	0,1 м	-
5	60299.56	340229.41	аналитический	0,1 м	-
6	60298.77	340227.57	аналитический	0,1 м	-
1	60310.66	340222.28	аналитический	0,1 м	-

**Описание границы территории выявленного объекта культурного наследия «Дом, где в 1934-1949 гг. жил и умер революционер Платон Давыдович Иобидзе», расположенного по адресу: Республика Северная Осетия-Алания, г. Владикавказ, ул. Огнева, 20**

Описание границ объекта			
Прохождение границы		Описание прохождения границы	
от точки	до точки	Протяженность, м	Дирекционный угол
1	2	2.00	65° 59' 8"
2	3	10.66	65° 59' 8"
3	4	13.18	155° 59' 8"
4	5	10.66	246° 45' 8"
5	6	2.00	246° 45' 8"
6	1	13.01	335° 59' 8"

Площадь территории объекта культурного наследия – 166 м<sup>2</sup>

**Карта-схема границы территории выявленного объекта культурного  
наследия «Дом, где в 1934-1949 гг. жил и умер революционер Платон  
Давыдович Иобидзе», расположенного по адресу: Республика Северная  
Осетия-Алания, г. Владикавказ, ул. Огнева, 20**





**Правовой режим земельного участка в границах территории  
выявленного объекта культурного наследия «Дом, где в 1934-1949 гг. жил и  
умер революционер Платон Давыдович Иобидзе», расположенного по  
адресу: Республика Северная Осетия-Алания, г. Владикавказ, ул. Огнева, 20**

**Запрещается:**

строительство объектов капитального строительства и увеличение объемно-пространственных характеристик, существующих на территории выявленного объекта культурного наследия объектов капитального строительства;

проведение земляных, строительных, мелиоративных и иных работ, за исключением работ по сохранению выявленного объекта культурного наследия или его отдельных элементов, сохранению историко-градостроительной или природной среды выявленного объекта культурного наследия, работ по капитальному ремонту общего имущества в многоквартирных домах.

**Разрешается:**

ведение хозяйственной деятельности, не противоречащей требованиям обеспечения сохранности выявленного объекта культурного наследия и позволяющей обеспечить функционирование выявленного объекта культурного наследия в современных условиях.

**Таблица координат поворотных точек границы территории  
выявленного объекта культурного наследия «Памятник  
архитектуры», расположенного по адресу: Республика Северная Осетия-  
Алания, г. Владикавказ, ул. Кирова, 20**

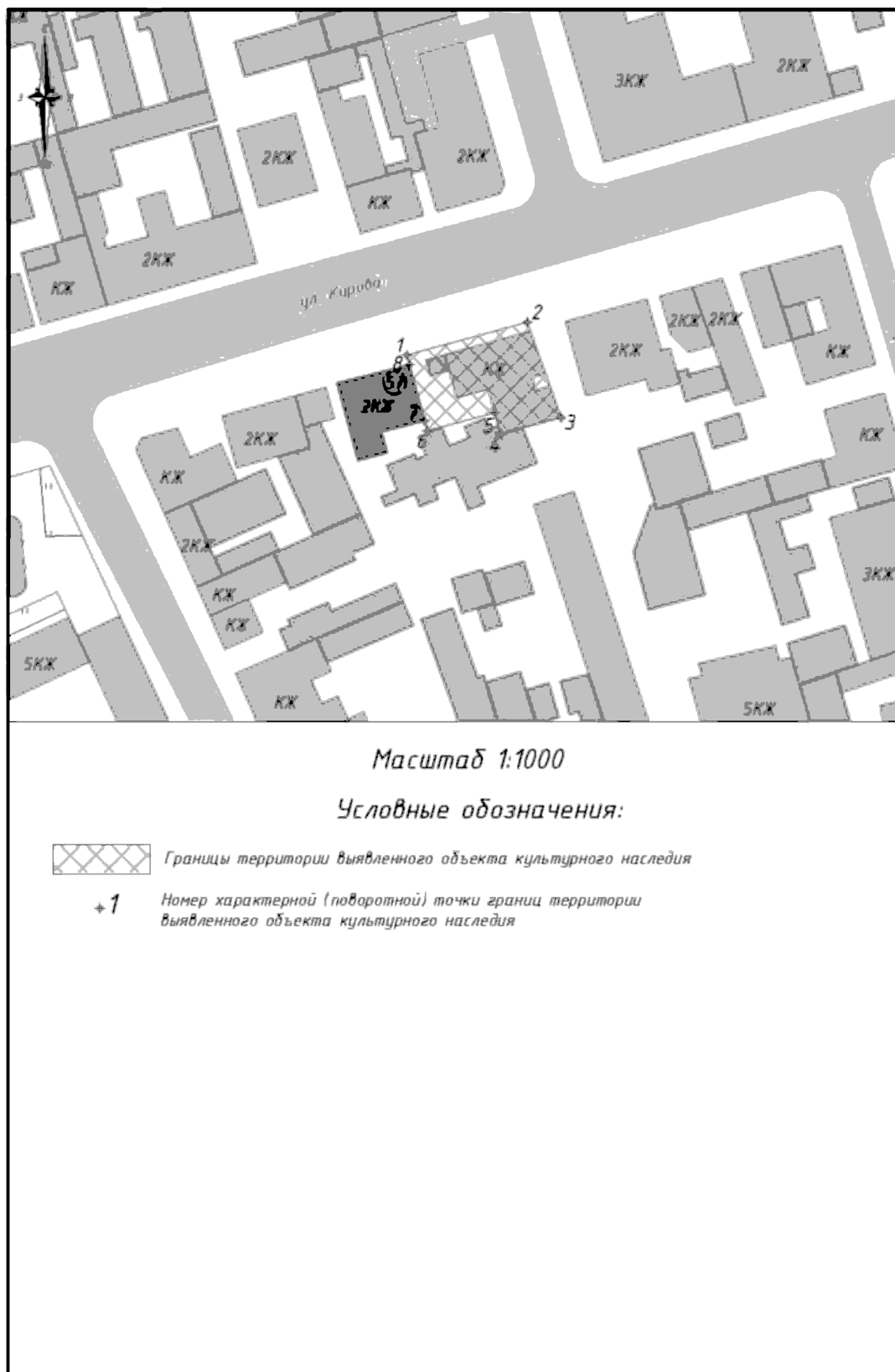
Сведения о местоположении границ объекта					
1. Система координат <u>МСК-15</u>					
2. Сведения о характерных точках границ объекта					
Обозначение характерных точек границ	Координаты, м		Метод определения координат характерной точки	Средняя квадратическа я погрешность положения характерной точки (Mt), м	Описание обозначения точки на местности (при наличии)
	X	Y			
1	60365.65	340265.01	аналитический	0,1 м	-
2	60372.46	340289.95	аналитический	0,1 м	-
3	60352.69	340296.97	аналитический	0,1 м	-
4	60349.32	340284.38	аналитический	0,1 м	-
5	60353.69	340283.18	аналитический	0,1 м	-
6	60349.97	340269.24	аналитический	0,1 м	-
7	60351.97	340268.70	аналитический	0,1 м	-
8	60363.73	340265.53	аналитический	0,1 м	-
1	60365.65	340265.01	аналитический	0,1 м	-

**Описание границы территории выявленного объекта культурного  
наследия «Памятник архитектуры», расположенного по адресу: Республика  
Северная Осетия-Алания, г. Владикавказ, ул. Кирова, 20**

Описание границ объекта			
Прохождение границы		Описание прохождения границы	
от точки	до точки	Протяженность, м	Дирекционный угол
1	2	25.85	74° 44' 4"
2	3	20.98	160° 27' 50"
3	4	13.04	255° 2' 19"
4	5	4.53	344° 38' 5"
5	6	14.43	255° 3' 45"
6	7	2.07	344° 54' 51"
7	8	12.18	344° 54' 51"
8	1	1.99	344° 54' 51"

Площадь территории объекта культурного наследия – 190 м<sup>2</sup>

**Карта-схема границы территории выявленного объекта культурного  
наследия «Памятник архитектуры», расположенного по адресу: Республика  
Северная Осетия-Алания, г. Владикавказ, ул. Кирова, 20**



**Правовой режим земельного участка в границах территории  
выявленного объекта культурного наследия «Памятник архитектуры»,  
расположенного по адресу: Республика Северная Осетия-Алания,  
г. Владикавказ, ул. Кирова, 20**

**Запрещается:**

строительство объектов капитального строительства и увеличение объемно-пространственных характеристик, существующих на территории выявленного объекта культурного наследия объектов капитального строительства;

проведение земляных, строительных, мелиоративных и иных работ, за исключением работ по сохранению выявленного объекта культурного наследия или его отдельных элементов, сохранению историко-градостроительной или природной среды выявленного объекта культурного наследия, работ по капитальному ремонту общего имущества в многоквартирных домах.

**Разрешается:**

ведение хозяйственной деятельности, не противоречащей требованиям обеспечения сохранности выявленного объекта культурного наследия и позволяющей обеспечить функционирование выявленного объекта культурного наследия в современных условиях.

**Таблица координат поворотных точек границы территории  
выявленного объекта культурного наследия «Памятник  
архитектуры», расположенного по адресу: Республика Северная Осетия-  
Алания, г. Владикавказ, ул. Кирова, 22**

Сведения о местоположении границ объекта					
1. Система координат		<u>МСК-15</u>			
2. Сведения о характерных точках границ объекта					
Обозначение характерных точек границ	Координаты, м		Метод определения координат характерной точки	Средняя квадратическа я погрешность положения характерной точки (Mt), м	Описание обозначения точки на местности (при наличии)
	X	Y			
1	60372.46	340289.95	аналитический	0,1 м	-
2	60379.10	340314.29	аналитический	0,1 м	-
3	60366.64	340317.84	аналитический	0,1 м	-
4	60367.12	340319.59	аналитический	0,1 м	-
5	60359.82	340321.72	аналитический	0,1 м	-
6	60352.69	340296.97	аналитический	0,1 м	-
1	60372.46	340289.95	аналитический	0,1 м	-

**Описание границы территории выявленного объекта культурного  
наследия «Памятник архитектуры», расположенного по адресу: Республика  
Северная Осетия-Алания, г. Владикавказ, ул. Кирова, 22**

Описание границ объекта			
Прохождение границы		Описание прохождения границы	
от точки	до точки	Протяженность, м	Дирекционный угол
1	2	25.22	74° 44' 4"
2	3	12.96	164° 4' 57"
3	4	1.82	74° 38' 5"
4	5	7.61	163° 44' 29"
5	6	25.76	253° 56' 3"
6	1	20.98	340° 27' 50"

Площадь территории объекта культурного наследия – 524 м<sup>2</sup>

**Карта-схема границы территории выявленного объекта культурного  
наследия «Памятник архитектуры», расположенного по адресу: Республика  
Северная Осетия-Алания, г. Владикавказ, ул. Кирова, 22**





**Правовой режим земельного участка в границах территории  
выявленного объекта культурного наследия «Памятник архитектуры»,  
расположенного по адресу: Республика Северная Осетия-Алания,  
г. Владикавказ, ул. Кирова, 22**

**Запрещается:**

строительство объектов капитального строительства и увеличение объемно-пространственных характеристик, существующих на территории выявленного объекта культурного наследия объектов капитального строительства;

проведение земляных, строительных, мелиоративных и иных работ, за исключением работ по сохранению выявленного объекта культурного наследия или его отдельных элементов, сохранению историко-градостроительной или природной среды выявленного объекта культурного наследия, работ по капитальному ремонту общего имущества в многоквартирных домах.

**Разрешается:**

ведение хозяйственной деятельности, не противоречащей требованиям обеспечения сохранности выявленного объекта культурного наследия и позволяющей обеспечить функционирование выявленного объекта культурного наследия в современных условиях.

**Таблица координат поворотных точек границы территории  
выявленного объекта культурного наследия «Памятник  
архитектуры», расположенного по адресу: Республика Северная Осетия-  
Алания, г. Владикавказ, ул. Кирова, 24**

Сведения о местоположении границ объекта					
1. Система координат <u>МСК-15</u>					
2. Сведения о характерных точках границ объекта					
Обозначение характерных точек границ	Координаты, м		Метод определения координат характерной точки	Средняя квадратическа я погрешность положения характерной точки (Mt), м	Описание обозначения точки на местности (при наличии)
	X	Y			
1	60379.10	340314.29	аналитический	0,1 м	-
2	60381.65	340323.62	аналитический	0,1 м	-
3	60379.82	340324.11	аналитический	0,1 м	-
4	60364.69	340329.65	аналитический	0,1 м	-
5	60362.18	340321.03	аналитический	0,1 м	-
6	60367.12	340319.59	аналитический	0,1 м	-
7	60366.64	340317.84	аналитический	0,1 м	-
1	60379.10	340314.29	аналитический	0,1 м	-

**Описание границы территории выявленного объекта культурного наследия «Памятник архитектуры», расположенного по адресу: Республика Северная Осетия-Алания, г. Владикавказ, ул. Кирова, 24**

Описание границ объекта			
Прохождение границы		Описание прохождения границы	
от точки	до точки	Протяженность, м	Дирекционный угол
1	2	9.68	74° 44' 4"
2	3	1.89	165° 0' 45"
3	4	16.11	159° 54' 17"
4	5	8.97	253° 44' 29"
5	6	5.15	343° 44' 29"
6	7	1.82	254° 38' 5"
7	1	12.96	344° 4' 57"

Площадь территории объекта культурного наследия – 174 м<sup>2</sup>

**Карта-схема границы территории выявленного объекта культурного наследия «Памятник архитектуры», расположенного по адресу: Республика Северная Осетия-Алания, г. Владикавказ, ул. Кирова, 24**



**Правовой режим земельного участка в границах территории  
выявленного объекта культурного наследия «Памятник архитектуры»,  
расположенного по адресу: Республика Северная Осетия-Алания,  
г. Владикавказ, ул. Кирова, 24**

**Запрещается:**

строительство объектов капитального строительства и увеличение объемно-пространственных характеристик, существующих на территории выявленного объекта культурного наследия объектов капитального строительства;

проведение земляных, строительных, мелиоративных и иных работ, за исключением работ по сохранению выявленного объекта культурного наследия или его отдельных элементов, сохранению историко-градостроительной или природной среды выявленного объекта культурного наследия, работ по капитальному ремонту общего имущества в многоквартирных домах.

**Разрешается:**

ведение хозяйственной деятельности, не противоречащей требованиям обеспечения сохранности выявленного объекта культурного наследия и позволяющей обеспечить функционирование выявленного объекта культурного наследия в современных условиях.

**Таблица координат поворотных точек границы территории  
выявленного объекта культурного наследия «Дом Андреева.  
Памятник архитектуры», расположенного по адресу: Республика Северная  
Осетия-Алания, г. Владикавказ, ул. Никитина, 7**

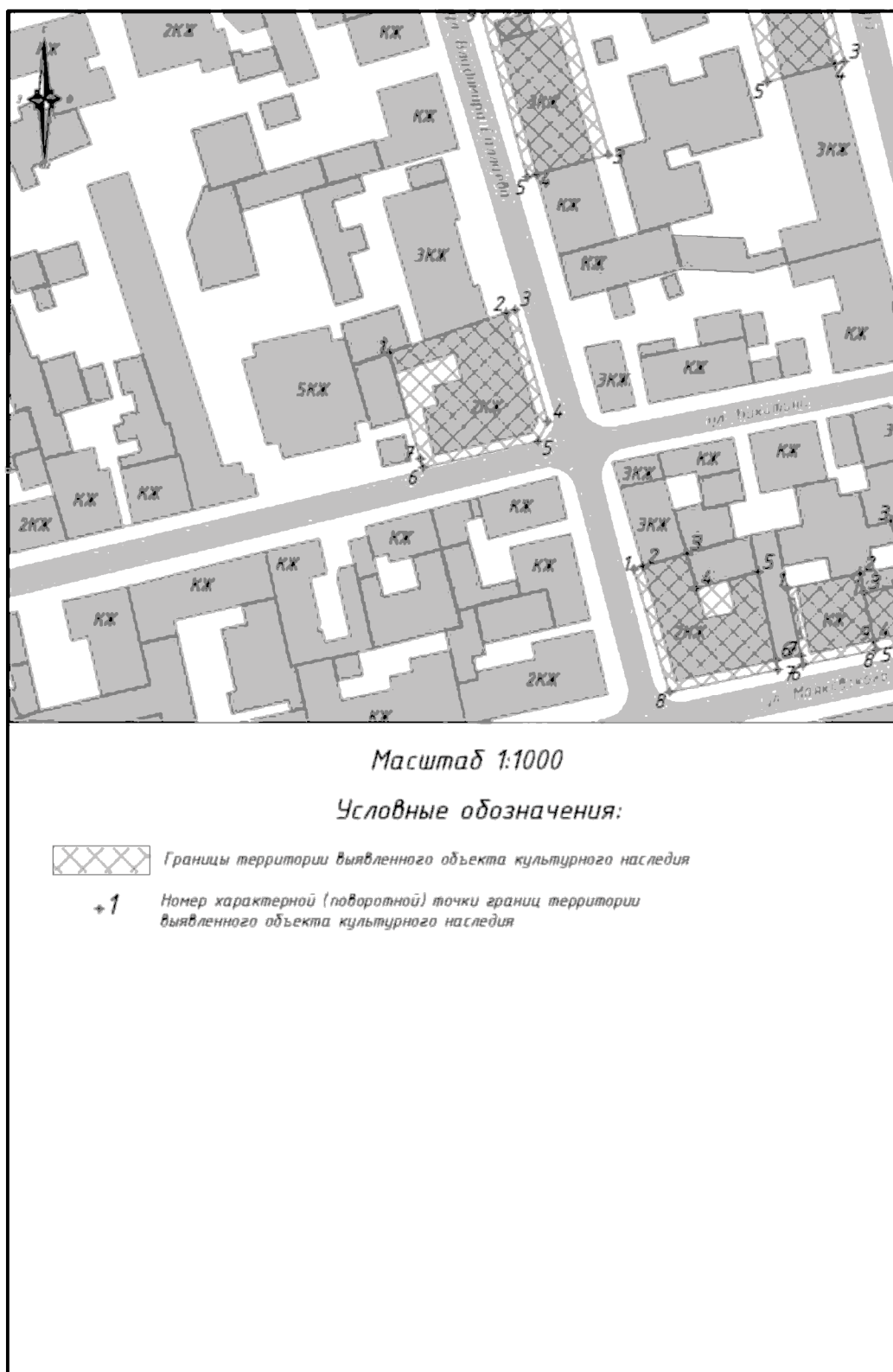
Сведения о местоположении границ объекта					
1. Система координат <u>МСК-15</u>					
2. Сведения о характерных точках границ объекта					
Обозначение характерных точек границ	Координаты, м		Метод определения координат характерной точки	Средняя квадратическа я погрешность положения характерной точки (Mt), м	Описание обозначения точки на местности (при наличии)
	X	Y			
1	60299.82	340354.12	аналитический	0,1 м	-
2	60308.16	340378.45	аналитический	0,1 м	-
3	60308.81	340380.34	аналитический	0,1 м	-
4	60285.51	340387.10	аналитический	0,1 м	-
5	60281.34	340384.97	аналитический	0,1 м	-
6	60275.92	340361.11	аналитический	0,1 м	-
7	60277.75	340360.58	аналитический	0,1 м	-
1	60299.82	340354.12	аналитический	0,1 м	-

**Описание границы территории выявленного объекта культурного  
наследия «Дом Андреева. Памятник архитектуры», расположенного по  
адресу: Республика Северная Осетия-Алания, г. Владикавказ,  
ул. Никитина, 7**

Описание границ объекта			
Прохождение границы		Описание прохождения границы	
от точки	до точки	Протяженность, м	Дирекционный угол
1	2	25.72	71° 5' 16"
2	3	2.00	71° 5' 16"
3	4	24.26	163° 50' 9"
4	5	4.69	207° 2' 16"
5	6	24.46	257° 12' 47"
6	7	1.91	343° 41' 4"
7	1	23.00	343° 41' 4"

Площадь территории объекта культурного наследия – 724 м<sup>2</sup>

**Карта-схема границы территории выявленного объекта культурного  
наследия «Дом Андреева. Памятник архитектуры», расположенного по  
адресу: Республика Северная Осетия-Алания, г. Владикавказ,  
ул. Никитина, 7**





**Правовой режим земельного участка в границах территории  
выявленного объекта культурного наследия «Дом Андреева. Памятник  
архитектуры», расположенного по адресу: Республика Северная Осетия-  
Алания, г. Владикавказ, ул. Никитина, 7**

**Запрещается:**

строительство объектов капитального строительства и увеличение объемно-пространственных характеристик, существующих на территории выявленного объекта культурного наследия объектов капитального строительства;

проведение земляных, строительных, мелиоративных и иных работ, за исключением работ по сохранению выявленного объекта культурного наследия или его отдельных элементов, сохранению историко-градостроительной или природной среды выявленного объекта культурного наследия, работ по капитальному ремонту общего имущества в многоквартирных домах.

**Разрешается:**

ведение хозяйственной деятельности, не противоречащей требованиям обеспечения сохранности выявленного объекта культурного наследия и позволяющей обеспечить функционирование выявленного объекта культурного наследия в современных условиях.

**Таблица координат поворотных точек границы территории  
выявленного объекта культурного наследия «Лорис-Меликовское  
ремесленное училище», расположенного по адресу: Республика Северная  
Осетия-Алания, г. Владикавказ, ул. Кирова, 30 / ул. Акад. Миллера, 25 /  
ул. Баллаева, 30**

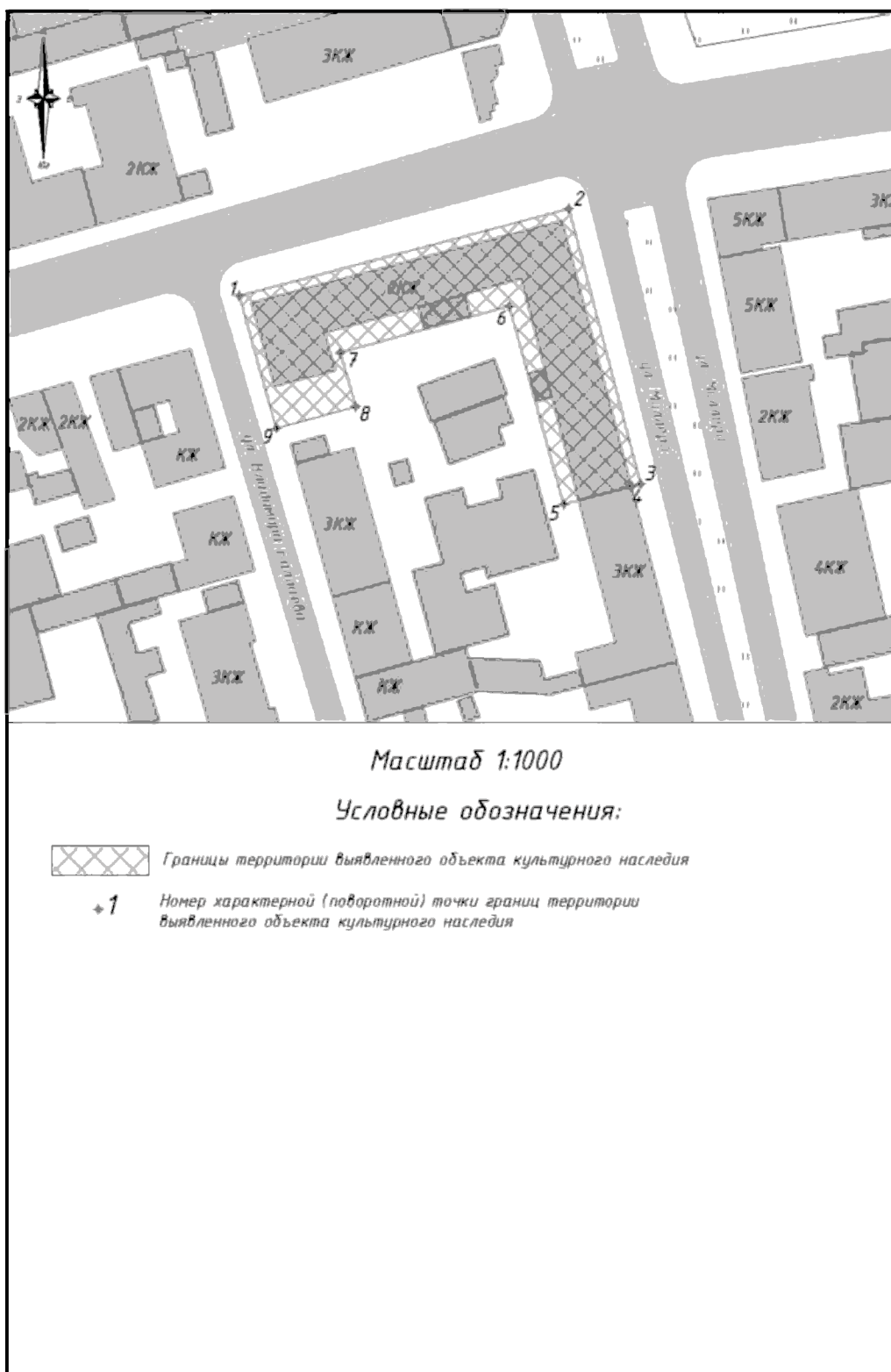
Сведения о местоположении границ объекта					
1. Система координат		МСК-15			
2. Сведения о характерных точках границ объекта					
Обозначение характерных точек границ	Координаты, м		Метод определения координат характерной точки	Средняя квадратическа я погрешность положения характерной точки (Mt), м	Описание обозначения точки на местности (при наличии)
	X	Y			
1	60399.38	340365.34	аналитический	0,1 м	-
2	60417.47	340433.86	аналитический	0,1 м	-
3	60360.31	340448.80	аналитический	0,1 м	-
4	60359.81	340446.86	аналитический	0,1 м	-
5	60356.15	340432.76	аналитический	0,1 м	-
6	60397.28	340421.47	аналитический	0,1 м	-
7	60387.63	340386.33	аналитический	0,1 м	-
8	60376.37	340389.53	аналитический	0,1 м	-
9	60371.91	340372.99	аналитический	0,1 м	-
1	60399.38	340365.34	аналитический	0,1 м	-

**Описание границы территории выявленного объекта культурного наследия «Лорис-Меликовское ремесленное училище», расположенного по адресу: Республика Северная Осетия-Алания, г. Владикавказ, ул. Кирова, 30 / ул. Акад. Миллера, 25 / ул. Баллаева, 30**

Описание границ объекта			
Прохождение границы		Описание прохождения границы	
от точки	до точки	Протяженность, м	Дирекционный угол
1	2	70.86	75° 12' 40"
2	3	59.07	165° 21' 6"
3	4	2.00	255° 27' 30"
4	5	14.57	255° 27' 30"
5	6	42.64	344° 38' 56"
6	7	36.44	254° 38' 56"
7	8	11.70	164° 9' 3"
8	9	17.13	254° 54' 4"
9	1	28.51	344° 27' 3"

Площадь территории объекта культурного наследия – 2089 м<sup>2</sup>

**Карта-схема границы территории выявленного объекта культурного наследия «Лорис-Меликовское ремесленное училище», расположенного по адресу: Республика Северная Осетия-Алания, г. Владикавказ, ул. Кирова, 30 / ул. Акад. Миллера, 25 / ул. Баллаева, 30**



**Правовой режим земельного участка в границах территории  
выявленного объекта культурного наследия «Лорис-Меликовское  
ремесленное училище», расположенного по адресу: Республика Северная  
Осетия-Алания, г. Владикавказ, ул. Кирова, 30 / ул. Акад. Миллера, 25 /  
ул. Баллаева, 30**

**Запрещается:**

строительство объектов капитального строительства и увеличение объемно-пространственных характеристик, существующих на территории выявленного объекта культурного наследия объектов капитального строительства;

проведение земляных, строительных, мелиоративных и иных работ, за исключением работ по сохранению выявленного объекта культурного наследия или его отдельных элементов, сохранению историко-градостроительной или природной среды выявленного объекта культурного наследия, работ по капитальному ремонту общего имущества в многоквартирных домах.

**Разрешается:**

ведение хозяйственной деятельности, не противоречащей требованиям обеспечения сохранности выявленного объекта культурного наследия и позволяющей обеспечить функционирование выявленного объекта культурного наследия в современных условиях.

**Таблица координат поворотных точек границы территории  
выявленного объекта культурного наследия «Дом, где в 1960–1973 гг.  
жил заслуженный артист РСФСР Петр Казбекович Цирихов»,  
расположенного по адресу: Республика Северная Осетия-Алания,  
г. Владикавказ, ул. Баллаева, 30**

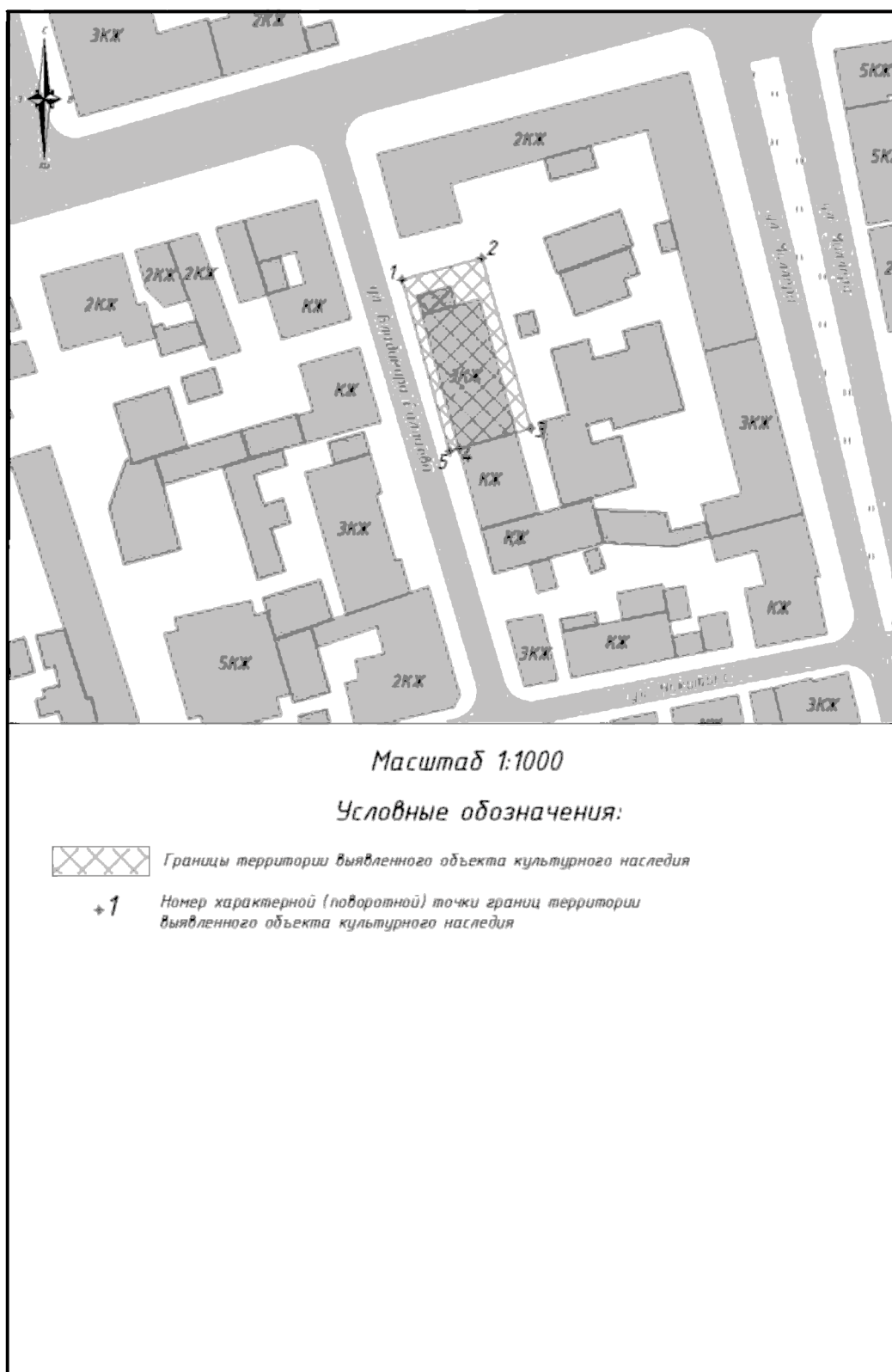
Сведения о местоположении границ объекта					
1. Система координат		МСК-15			
2. Сведения о характерных точках границ объекта					
Обозначение характерных точек границ	Координаты, м		Метод определения координат характерной точки	Средняя квадратическа я погрешность положения характерной точки (Mt), м	Описание обозначения точки на местности (при наличии)
	X	Y			
1	60371.91	340372.99	аналитический	0,1 м	-
2	60376.37	340389.53	аналитический	0,1 м	-
3	60341.01	340399.75	аналитический	0,1 м	-
4	60336.86	340384.75	аналитический	0,1 м	-
5	60336.33	340382.82	аналитический	0,1 м	-
1	60371.91	340372.99	аналитический	0,1 м	-

**Описание границы территории выявленного объекта культурного наследия «Дом, где в 1960–1973 гг. жил заслуженный артист РСФСР Петр Казбекович Цирихов», расположенного по адресу: Республика Северная Осетия-Алания, г. Владикавказ, ул. Баллаева, 30**

Описание границ объекта			
Прохождение границы		Описание прохождения границы	
от точки	до точки	Протяженность, м	Дирекционный угол
1	2	17.13	74° 54' 4"
2	3	36.81	163° 52' 14"
3	4	15.57	254° 33' 5"
4	5	2.00	254° 33' 5"
5	1	36.91	344° 33' 5"

Площадь территории объекта культурного наследия – 640 м<sup>2</sup>

**Карта-схема границы территории выявленного объекта культурного наследия «Дом, где в 1960–1973 гг. жил заслуженный артист РСФСР Петр Казбекович Цирихов», расположенного по адресу: Республика Северная Осетия-Алания, г. Владикавказ, ул. Баллаева, 30**





**Правовой режим земельного участка в границах территории  
выявленного объекта культурного наследия «Дом, где в 1960–1973 гг. жил  
заслуженный артист РСФСР Петр Казбекович Цирихов», расположенного  
по адресу: Республика Северная Осетия-Алания, г. Владикавказ,  
ул. Баллаева, 30**

**Запрещается:**

строительство объектов капитального строительства и увеличение объемно-пространственных характеристик, существующих на территории выявленного объекта культурного наследия объектов капитального строительства;

проведение земляных, строительных, мелиоративных и иных работ, за исключением работ по сохранению выявленного объекта культурного наследия или его отдельных элементов, сохранению историко-градостроительной или природной среды выявленного объекта культурного наследия, работ по капитальному ремонту общего имущества в многоквартирных домах.

**Разрешается:**

ведение хозяйственной деятельности, не противоречащей требованиям обеспечения сохранности выявленного объекта культурного наследия и позволяющей обеспечить функционирование выявленного объекта культурного наследия в современных условиях.

**Таблица координат поворотных точек границы территории  
выявленного объекта культурного наследия «Памятник архитектуры  
и градостроительства», расположенного по адресу: Республика Северная  
Осетия-Алания, г. Владикавказ, ул. Терская, 7**

Сведения о местоположении границ объекта					
1. Система координат		МСК-15			
2. Сведения о характерных точках границ объекта					
Обозначение характерных точек границ	Координаты, м		Метод определения координат характерной точки	Средняя квадратическа я погрешность положения характерной точки (Mt), м	Описание обозначения точки на местности (при наличии)
	X	Y			
1	60478.65	340159.96	аналитический	0,1 м	-
2	60479.89	340164.59	аналитический	0,1 м	-
3	60483.75	340163.50	аналитический	0,1 м	-
4	60488.08	340178.66	аналитический	0,1 м	-
5	60464.79	340185.33	аналитический	0,1 м	-
6	60462.87	340185.88	аналитический	0,1 м	-
7	60457.29	340166.06	аналитический	0,1 м	-
8	60459.13	340165.55	аналитический	0,1 м	-
9	60470.25	340162.37	аналитический	0,1 м	-
1	60478.65	340159.96	аналитический	0,1 м	-

**Описание границы территории выявленного объекта культурного  
наследия «Памятник архитектуры и градостроительства», расположенного  
по адресу: Республика Северная Осетия-Алания, г. Владикавказ,  
ул. Терская, 7**

Описание границ объекта			
Прохождение границы		Описание прохождения границы	
от точки	до точки	Протяженность, м	Дирекционный угол
1	2	4.79	75° 3' 32"
2	3	4.01	344° 13' 52"
3	4	15.76	74° 3' 23"
4	5	24.23	164° 1' 24"
5	6	2.00	164° 1' 24"
6	7	20.59	254° 15' 48"
7	8	1.91	344° 30' 39"
8	9	11.57	344° 1' 24"
9	1	8.74	344° 1' 24"

Площадь территории объекта культурного наследия – 520 м<sup>2</sup>

**Карта-схема границы территории выявленного объекта культурного  
наследия «Памятник архитектуры и градостроительства», расположенного  
по адресу: Республика Северная Осетия-Алания, г. Владикавказ,  
ул. Терская, 7**



**Правовой режим земельного участка в границах территории  
выявленного объекта культурного наследия «Памятник архитектуры и  
градостроительства», расположенного по адресу: Республика Северная  
Осетия-Алания, г. Владикавказ, ул. Терская, 7**

**Запрещается:**

строительство объектов капитального строительства и увеличение объемно-пространственных характеристик, существующих на территории выявленного объекта культурного наследия объектов капитального строительства;

проведение земляных, строительных, мелиоративных и иных работ, за исключением работ по сохранению выявленного объекта культурного наследия или его отдельных элементов, сохранению историко-градостроительной или природной среды выявленного объекта культурного наследия, работ по капитальному ремонту общего имущества в многоквартирных домах.

**Разрешается:**

ведение хозяйственной деятельности, не противоречащей требованиям обеспечения сохранности выявленного объекта культурного наследия и позволяющей обеспечить функционирование выявленного объекта культурного наследия в современных условиях.

**Таблица координат поворотных точек границы территории  
выявленного объекта культурного наследия «Торговый дом К.В.  
Канаплиной 1903 г., арх. Н.Д. Малама», расположенного по адресу:  
Республика Северная Осетия-Алания, г. Владикавказ, ул. Никитина, 15**

Сведения о местоположении границ объекта					
1. Система координат <u>МСК-15</u>					
2. Сведения о характерных точках границ объекта					
Обозначение характерных точек границ	Координаты, м		Метод определения координат характерной точки	Средняя квадратическа я погрешность положения характерной точки (Mt), м	Описание обозначения точки на местности (при наличии)
	X	Y			
1	60334.47	340507.55	аналитический	0,1 м	-
2	60339.14	340536.53	аналитический	0,1 м	-
3	60315.02	340539.07	аналитический	0,1 м	-
4	60310.25	340512.14	аналитический	0,1 м	-
5	60310.90	340512.02	аналитический	0,1 м	-
1	60334.47	340507.55	аналитический	0,1 м	-

**Описание границы территории выявленного объекта культурного  
наследия «Торговый дом К.В. Канаплиной 1903 г., арх. Н.Д. Малама»,  
расположенного по адресу: Республика Северная Осетия-Алания,  
г. Владикавказ, ул. Никитина, 15**

Описание границ объекта			
Прохождение границы		Описание прохождения границы	
от точки	до точки	Протяженность, м	Дирекционный угол
1	2	29.35	80° 50' 45"
2	3	24.25	173° 59' 19"
3	4	27.35	259° 56' 34"
4	5	0.67	349° 15' 41"
5	1	23.99	349° 15' 41"

Площадь территории объекта культурного наследия – 692 м<sup>2</sup>

**Карта-схема границы территории выявленного объекта культурного  
наследия «Торговый дом К.В. Канаплиной 1903 г., арх. Н.Д. Малама»,  
расположенного по адресу: Республика Северная Осетия-Алания,  
г. Владикавказ, ул. Никитина, 15**



Масштаб 1:1000

Условные обозначения:



Границы территории выявленного объекта культурного наследия

+1

Номер характерной (поворотной) точки границ территории  
выявленного объекта культурного наследия



**Правовой режим земельного участка в границах территории  
выявленного объекта культурного наследия «Торговый дом  
К.В. Канаплиной 1903 г., арх. Н.Д. Малама», расположенного по адресу:  
Республика Северная Осетия-Алания, г. Владикавказ, ул. Никитина, 15**

**Запрещается:**

строительство объектов капитального строительства и увеличение объемно-пространственных характеристик, существующих на территории выявленного объекта культурного наследия объектов капитального строительства;

проведение земляных, строительных, мелиоративных и иных работ, за исключением работ по сохранению выявленного объекта культурного наследия или его отдельных элементов, сохранению историко-градостроительной или природной среды выявленного объекта культурного наследия, работ по капитальному ремонту общего имущества в многоквартирных домах.

**Разрешается:**

ведение хозяйственной деятельности, не противоречащей требованиям обеспечения сохранности выявленного объекта культурного наследия и позволяющей обеспечить функционирование выявленного объекта культурного наследия в современных условиях.

**Таблица координат поворотных точек границы территории  
выявленного объекта культурного наследия «Дом, где в 1906-1922 гг.  
жил революционер Платон Давидович Иобидзе, квартира которого в 1906-  
1907 гг. была местом конспиративных встреч и хранения нелегальной  
литературы социал-демократов Владикавказа, где некоторое время  
работала подпольная типография Терско-Дагестанского комитета РСДРП  
1875 г.», расположенного по адресу: Республика Северная Осетия-Алания,  
г. Владикавказ, пр. Мира, 52 / пер. Петровский, 1**

Сведения о местоположении границ объекта					
1. Система координат		МСК-15			
2. Сведения о характерных точках границ объекта					
Обозначение характерных точек границ	Координаты, м		Метод определения координат характерной точки	Средняя квадратическа я погрешность положения характерной точки (Mt), м	Описание обозначения точки на местности (при наличии)
	X	Y			
1	60407.33	340591.61	аналитический	0,1 м	-
2	60407.65	340593.59	аналитический	0,1 м	-
3	60410.87	340613.52	аналитический	0,1 м	-
4	60387.95	340617.51	аналитический	0,1 м	-
5	60385.98	340617.85	аналитический	0,1 м	-
6	60381.89	340594.63	аналитический	0,1 м	-
1	60407.33	340591.61	аналитический	0,1 м	-

**Описание границы территории выявленного объекта культурного наследия «Дом, где в 1906-1922 гг. жил революционер Платон Давидович Иобидзе, квартира которого в 1906-1907 гг. была местом конспиративных встреч и хранения нелегальной литературы социал-демократов Владикавказа, где некоторое время работала подпольная типография Терско-Дагестанского комитета РСДРП 1875 г.», расположенного по адресу: Республика Северная Осетия-Алания, г. Владикавказ, пр. Мира, 52 / пер. Петровский, 1**

Описание границ объекта			
Прохождение границы		Описание прохождения границы	
от точки	до точки	Протяженность, м	Дирекционный угол
1	2	2.00	80° 49' 32"
2	3	20.19	80° 49' 32"
3	4	23.26	170° 8' 45"
4	5	2.00	170° 8' 45"
5	6	23.58	260° 0' 0"
6	1	25.62	353° 14' 32"

Площадь территории объекта культурного наследия – 692 м<sup>2</sup>

**Карта-схема границы территории выявленного объекта культурного наследия «Дом, где в 1906-1922 гг. жил революционер Платон Давидович Иобидзе, квартира которого в 1906-1907 гг. была местом конспиративных встреч и хранения нелегальной литературы социал-демократов Владикавказа, где некоторое время работала подпольная типография Терско-Дагестанского комитета РСДРП 1875 г.», расположенного по адресу: Республика Северная Осетия-Алания, г. Владикавказ, пр. Мира, 52 / пер. Петровский, 1**



Масштаб 1:1000

Условные обозначения:



Границы территории выявленного объекта культурного наследия

+1

Номер характерной (поворотной) точки границ территории выявленного объекта культурного наследия

**Правовой режим земельного участка в границах территории выявленного объекта культурного наследия «Дом, где в 1906-1922 гг. жил революционер Платон Давидович Иобидзе, квартира которого в 1906-1907 гг. была местом конспиративных встреч и хранения нелегальной литературы социал-демократов Владикавказа, где некоторое время работала подпольная типография Терско-Дагестанского комитета РСДРП 1875 г.», расположенного по адресу: Республика Северная Осетия-Алания, г. Владикавказ, пр. Мира, 52 / пер. Петровский, 1**

**Запрещается:**

строительство объектов капитального строительства и увеличение объемно-пространственных характеристик, существующих на территории выявленного объекта культурного наследия объектов капитального строительства;

проведение земляных, строительных, мелиоративных и иных работ, за исключением работ по сохранению выявленного объекта культурного наследия или его отдельных элементов, сохранению историко-градостроительной или природной среды выявленного объекта культурного наследия, работ по капитальному ремонту общего имущества в многоквартирных домах.

**Разрешается:**

ведение хозяйственной деятельности, не противоречащей требованиям обеспечения сохранности выявленного объекта культурного наследия и позволяющей обеспечить функционирование выявленного объекта культурного наследия в современных условиях.

**Таблица координат поворотных точек границы территории  
выявленного объекта культурного наследия «Дом, где в 1920–1940 гг.  
жил врач, один из организаторов курортного дела в Северной Осетии  
Константин Соломонович (Амурхан Цариевич) Гарданов и в 1920–1925 гг.  
ученый-кавказовед Валентин Константинович (Батрадз Амурханович)  
Гарданов», расположенного по адресу: Республика Северная Осетия-  
Алания, г. Владикавказ, ул. Кирова, 40**

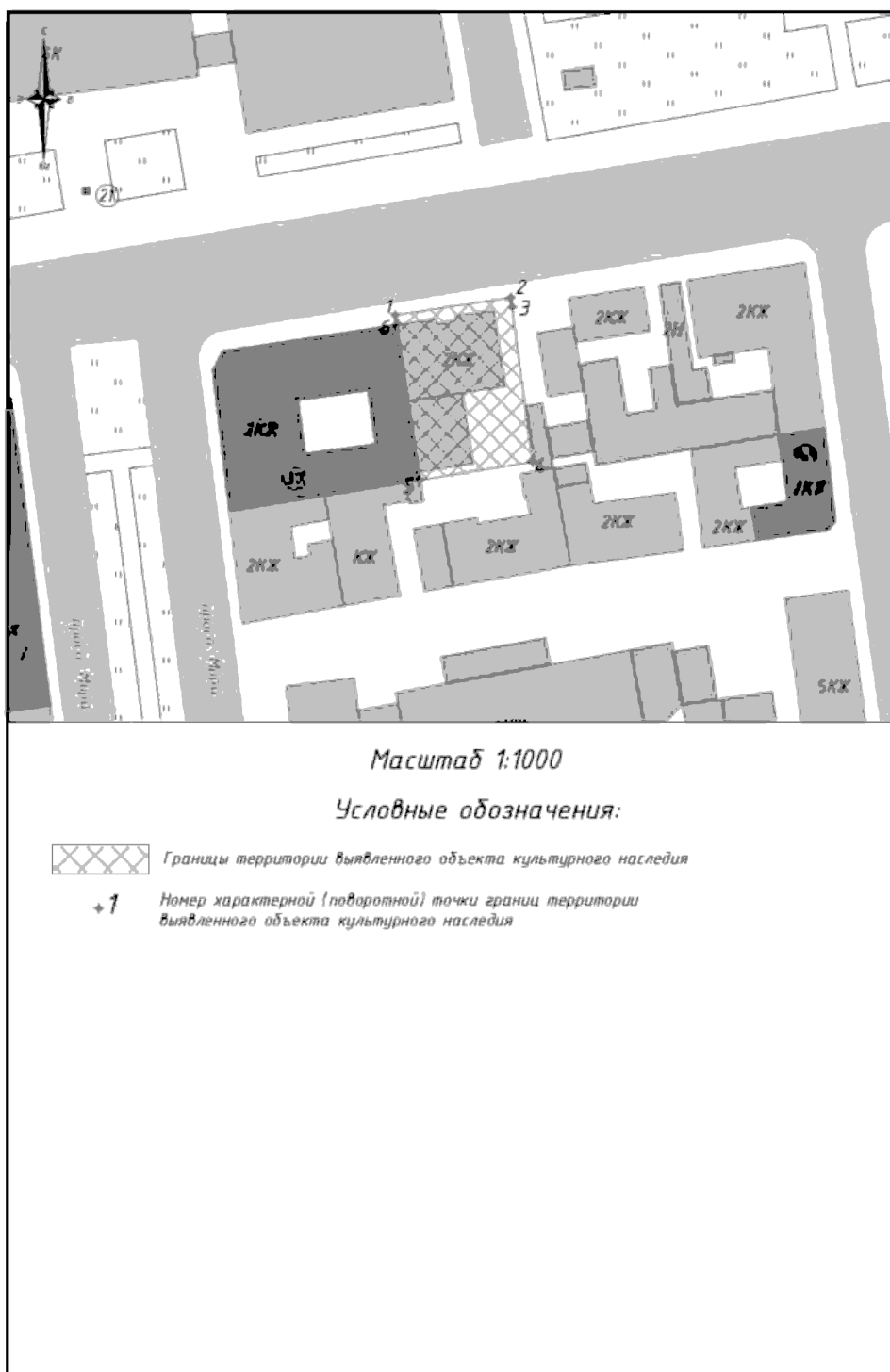
Сведения о местоположении границ объекта					
1. Система координат <u>МСК-15</u>					
2. Сведения о характерных точках границ объекта					
Обозначение характерных точек границ	Координаты, м		Метод определения координат характерной точки	Средняя квадратическа я погрешность положения характерной точки (Mt), м	Описание обозначения точки на местности (при наличии)
	X	Y			
1	60448.41	340628.13	аналитический	0,1 м	-
2	60452.03	340652.24	аналитический	0,1 м	-
3	60450.08	340652.50	аналитический	0,1 м	-
4	60417.86	340656.74	аналитический	0,1 м	-
5	60414.07	340633.34	аналитический	0,1 м	-
6	60446.43	340628.43	аналитический	0,1 м	-
1	60448.41	340628.13	аналитический	0,1 м	-

**Описание границы территории выявленного объекта культурного наследия «Дом, где в 1920–1940 гг. жил врач, один из организаторов курортного дела в Северной Осетии Константин Соломонович (Амурхан Цариевич) Гарданов и в 1920–1925 гг. ученый-кавказовед Валентин Константинович (Батрадз Амурханович) Гарданов», расположенного по адресу: Республика Северная Осетия-Алания, г. Владикавказ, ул. Кирова, 40**

Описание границ объекта			
Прохождение границы		Описание прохождения границы	
от точки	до точки	Протяженность, м	Дирекционный угол
1	2	24.38	81° 27' 31"
2	3	1.97	172° 30' 12"
3	4	32.50	172° 30' 12"
4	5	23.71	260° 48' 0"
5	6	32.73	351° 22' 20"
6	1	2.00	351° 22' 20"

Площадь территории объекта культурного наследия – 832 м<sup>2</sup>

**Карта-схема границы территории выявленного объекта культурного наследия «Дом, где в 1920–1940 гг. жил врач, один из организаторов курортного дела в Северной Осетии Константин Соломонович (Амурхан Цариевич) Гарданов и в 1920–1925 гг. ученый-кавказовед Валентин Константинович (Батрадз Амурханович) Гарданов», расположенного по адресу: Республика Северная Осетия-Алания, г. Владикавказ, ул. Кирова, 40**





**Правовой режим земельного участка в границах территории  
выявленного объекта культурного наследия «Дом, где в 1920–1940 гг. жил  
врач, один из организаторов курортного дела в Северной Осетии  
Константин Соломонович (Амурхан Цариевич) Гарданов и в 1920–1925 гг.  
ученый-кавказовед Валентин Константинович (Батрадз Амурханович)  
Гарданов», расположенного по адресу: Республика Северная Осетия-  
Алания, г. Владикавказ, ул. Кирова, 40**

**Запрещается:**

строительство объектов капитального строительства и увеличение объемно-пространственных характеристик, существующих на территории выявленного объекта культурного наследия объектов капитального строительства;

проведение земляных, строительных, мелиоративных и иных работ, за исключением работ по сохранению выявленного объекта культурного наследия или его отдельных элементов, сохранению историко-градостроительной или природной среды выявленного объекта культурного наследия, работ по капитальному ремонту общего имущества в многоквартирных домах.

**Разрешается:**

ведение хозяйственной деятельности, не противоречащей требованиям обеспечения сохранности выявленного объекта культурного наследия и позволяющей обеспечить функционирование выявленного объекта культурного наследия в современных условиях.

**Таблица координат поворотных точек границы территории  
выявленного объекта культурного наследия «Азово-Донской  
коммерческий банк. 1902 г., арх.-инж. Тамашевский», расположенного по  
адресу: Республика Северная Осетия-Алания, г. Владикавказ, ул. Ленина,  
69 (71) / ул. Кирова, 46 / пер. Петровский, 9**

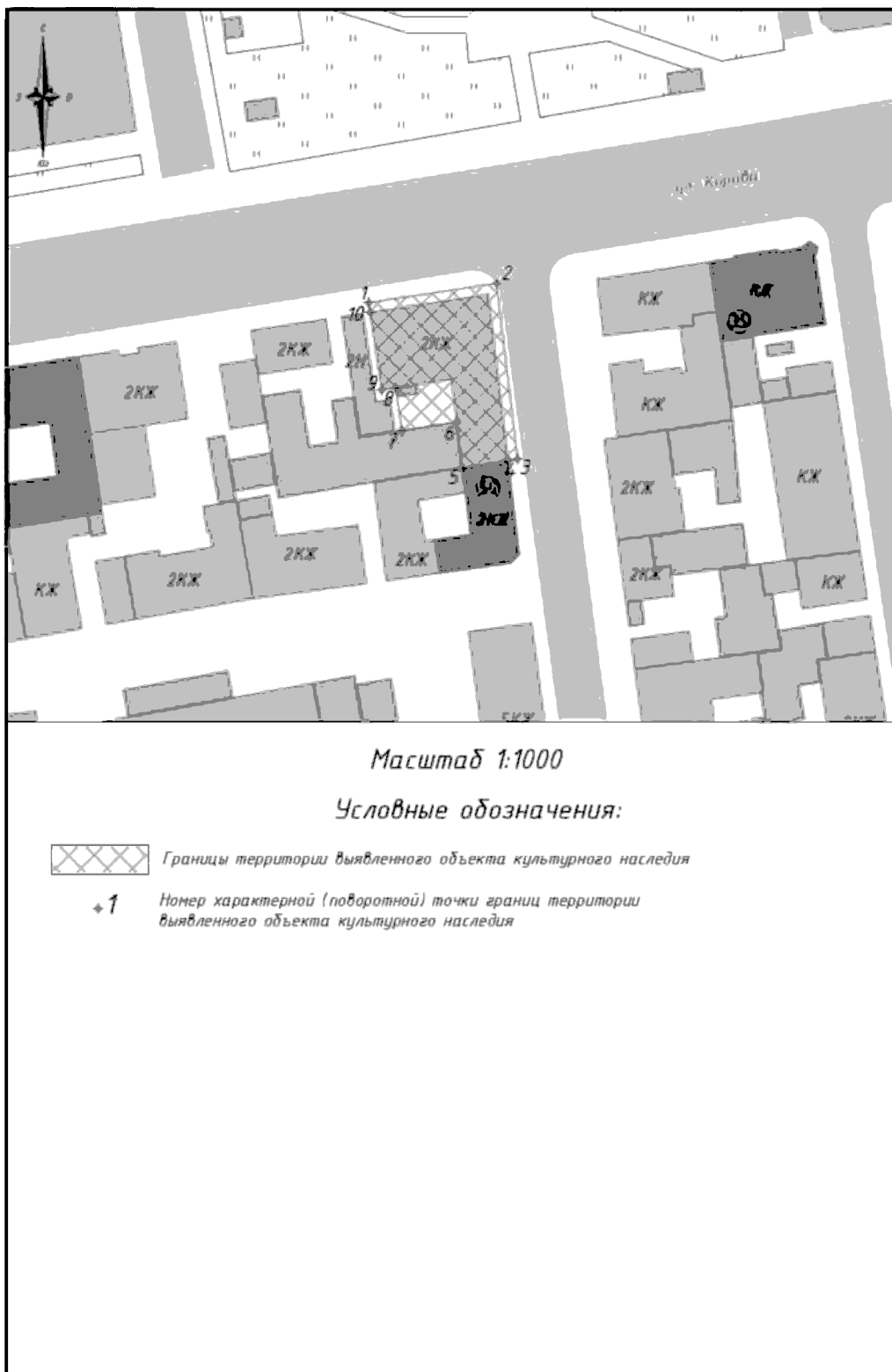
Сведения о местоположении границ объекта					
1. Система координат <u>МСК-15</u>					
2. Сведения о характерных точках границ объекта					
Обозначение характерных точек границ	Координаты, м		Метод определения координат характерной точки	Средняя квадратическа я погрешность положения характерной точки (Mt), м	Описание обозначения точки на местности (при наличии)
	X	Y			
1	60457.61	340688.74	аналитический	0,1 м	-
2	60461.62	340715.24	аналитический	0,1 м	-
3	60425.15	340719.62	аналитический	0,1 м	-
4	60424.84	340717.64	аналитический	0,1 м	-
5	60423.37	340708.15	аналитический	0,1 м	-
6	60432.86	340706.98	аналитический	0,1 м	-
7	60431.15	340695.65	аналитический	0,1 м	-
8	60439.94	340694.32	аналитический	0,1 м	-
9	60439.51	340691.45	аналитический	0,1 м	-
10	60455.63	340689.04	аналитический	0,1 м	-
1	60457.61	340688.74	аналитический	0,1 м	-

**Описание границы территории выявленного объекта культурного  
наследия «Азово-Донской коммерческий банк. 1902 г., арх.-инж.  
Тамашевский», расположенного по адресу: Республика Северная Осетия-  
Алания, г. Владикавказ, ул. Ленина, 69 (71) / ул. Кирова, 46 /  
пер. Петровский, 9**

Описание границ объекта			
Прохождение границы		Описание прохождения границы	
от точки	до точки	Протяженность, м	Дирекционный угол
1	2	26.80	81° 23' 40"
2	3	36.73	173° 9' 30"
3	4	2.00	261° 11' 42"
4	5	9.60	261° 11' 42"
5	6	9.56	352° 57' 5"
6	7	11.46	261° 23' 40"
7	8	8.90	351° 27' 7"
8	9	2.91	261° 27' 7"
9	10	16.30	351° 29' 49"
10	1	2.00	351° 29' 49"

Площадь территории объекта культурного наследия – 803 м<sup>2</sup>

**Карта-схема границы территории выявленного объекта культурного наследия «Азово-Донской коммерческий банк. 1902 г., арх.-инж. Тамашевский», расположенного по адресу: Республика Северная Осетия-Алания, г. Владикавказ, ул. Ленина, 69 (71) / ул. Кирова, 46 / пер. Петровский, 9**



**Правовой режим земельного участка в границах территории  
выявленного объекта культурного наследия «Азово-Донской коммерческий  
банк. 1902 г., арх.-инж. Тамашевский», расположенного по адресу:  
Республика Северная Осетия-Алания, г. Владикавказ, ул. Ленина, 69 (71) /  
ул. Кирова, 46 / пер. Петровский, 9**

**Запрещается:**

строительство объектов капитального строительства и увеличение объемно-пространственных характеристик, существующих на территории выявленного объекта культурного наследия объектов капитального строительства;

проведение земляных, строительных, мелиоративных и иных работ, за исключением работ по сохранению выявленного объекта культурного наследия или его отдельных элементов, сохранению историко-градостроительной или природной среды выявленного объекта культурного наследия, работ по капитальному ремонту общего имущества в многоквартирных домах.

**Разрешается:**

ведение хозяйственной деятельности, не противоречащей требованиям обеспечения сохранности выявленного объекта культурного наследия и позволяющей обеспечить функционирование выявленного объекта культурного наследия в современных условиях.

**Таблица координат поворотных точек границы территории  
выявленного объекта культурного наследия «Дом, где в 1910-е-1927 гг.  
жил участник борьбы за Советскую власть Платон Давыдович Иобидзе»,  
расположенного по адресу: Республика Северная Осетия-Алания,  
г. Владикавказ, пер. Петровский, 7**

Сведения о местоположении границ объекта					
1. Система координат		МСК-15			
2. Сведения о характерных точках границ объекта					
Обозначение характерных точек границ	Координаты, м		Метод определения координат характерной точки	Средняя квадратическа я погрешность положения характерной точки (Mt), м	Описание обозначения точки на местности (при наличии)
	X	Y			
1	60418.52	340660.84	аналитический	0,1 м	-
2	60419.93	340669.53	аналитический	0,1 м	-
3	60417.13	340669.99	аналитический	0,1 м	-
4	60420.39	340689.82	аналитический	0,1 м	-
5	60406.80	340691.51	аналитический	0,1 м	-
6	60399.95	340692.36	аналитический	0,1 м	-
7	60397.97	340692.61	аналитический	0,1 м	-
8	60394.35	340665.05	аналитический	0,1 м	-
9	60396.27	340664.71	аналитический	0,1 м	-
1	60418.52	340660.84	аналитический	0,1 м	-

**Описание границы территории выявленного объекта культурного наследия «Дом, где в 1910-е-1927 гг. жил участник борьбы за Советскую власть Платон Давыдович Иобидзе», расположенного по адресу: Республика Северная Осетия-Алания, г. Владикавказ, пер. Петровский, 7**

Описание границ объекта			
Прохождение границы		Описание прохождения границы	
от точки	до точки	Протяженность, м	Дирекционный угол
1	2	8.80	80° 45' 54"
2	3	2.84	170° 40' 59"
3	4	20.10	80° 40' 59"
4	5	13.69	172° 55' 35"
5	6	6.90	172° 55' 35"
6	7	2.00	172° 55' 35"
7	8	27.80	262° 30' 59"
8	9	1.95	350° 7' 59"
9	1	22.58	350° 7' 59"

Площадь территории объекта культурного наследия – 652 м<sup>2</sup>

**Карта-схема границы территории выявленного объекта культурного наследия «Дом, где в 1910-е-1927 гг. жил участник борьбы за Советскую власть Платон Давыдович Иобидзе», расположенного по адресу: Республика Северная Осетия-Алания, г. Владикавказ, пер. Петровский, 7**





**Правовой режим земельного участка в границах территории  
выявленного объекта культурного наследия «Дом, где в 1910-е-1927 гг. жил  
участник борьбы за Советскую власть Платон Давыдович Иобидзе»,  
расположенного по адресу: Республика Северная Осетия-Алания,  
г. Владикавказ, пер. Петровский, 7**

**Запрещается:**

строительство объектов капитального строительства и увеличение объемно-пространственных характеристик, существующих на территории выявленного объекта культурного наследия объектов капитального строительства;

проведение земляных, строительных, мелиоративных и иных работ, за исключением работ по сохранению выявленного объекта культурного наследия или его отдельных элементов, сохранению историко-градостроительной или природной среды выявленного объекта культурного наследия, работ по капитальному ремонту общего имущества в многоквартирных домах.

**Разрешается:**

ведение хозяйственной деятельности, не противоречащей требованиям обеспечения сохранности выявленного объекта культурного наследия и позволяющей обеспечить функционирование выявленного объекта культурного наследия в современных условиях.

**Таблица координат поворотных точек границы территории  
выявленного объекта культурного наследия «Дом, где в 1964-1977 гг.  
жил и умер ученый Аккакий (Ираклий) Владимирович Цагарейшвили.  
1964 г.», расположенного по адресу: Республика Северная Осетия-Алания,  
г. Владикавказ, ул. Ленина, 65**

Сведения о местоположении границ объекта					
1. Система координат <u>МСК-15</u>					
2. Сведения о характерных точках границ объекта					
Обозначение характерных точек границ	Координаты, м		Метод определения координат характерной точки	Средняя квадратическа я погрешность положения характерной точки (Mt), м	Описание обозначения точки на местности (при наличии)
	X	Y			
1	60391.11	340707.21	аналитический	0,1 м	-
2	60393.36	340724.24	аналитический	0,1 м	-
3	60349.87	340729.98	аналитический	0,1 м	-
4	60347.36	340712.98	аналитический	0,1 м	-
1	60391.11	340707.21	аналитический	0,1 м	-

**Описание границы территории выявленного объекта культурного наследия «Дом, где в 1964-1977 гг. жил и умер ученый Аккакий (Ираклий) Владимирович Цагарейшвили. 1964 г.», расположенного по адресу: Республика Северная Осетия-Алания, г. Владикавказ, ул. Ленина, 65**

Описание границ объекта			
Прохождение границы		Описание прохождения границы	
от точки	до точки	Протяженность, м	Дирекционный угол
1	2	17.18	82° 28' 56"
2	3	43.86	172° 28' 56"
3	4	17.18	261° 36' 21"
4	1	44.13	352° 28' 56"

Площадь территории объекта культурного наследия – 756 м<sup>2</sup>

**Карта-схема границы территории выявленного объекта культурного наследия «Дом, где в 1964-1977 гг. жил и умер ученый Аккакий (Ираклий) Владимирович Цагарейшвили. 1964 г.», расположенного по адресу: Республика Северная Осетия-Алания, г. Владикавказ, ул. Ленина, 65**



**Правовой режим земельного участка в границах территории  
выявленного объекта культурного наследия «Дом, где в 1964-1977 гг. жил и  
умер ученый Аккакий (Ираклий) Владимирович Цагарейшвили. 1964 г.»,  
расположенного по адресу: Республика Северная Осетия-Алания,  
г. Владикавказ, ул. Ленина, 65**

**Запрещается:**

строительство объектов капитального строительства и увеличение объемно-пространственных характеристик, существующих на территории выявленного объекта культурного наследия объектов капитального строительства;

проведение земляных, строительных, мелиоративных и иных работ, за исключением работ по сохранению выявленного объекта культурного наследия или его отдельных элементов, сохранению историко-градостроительной или природной среды выявленного объекта культурного наследия, работ по капитальному ремонту общего имущества в многоквартирных домах.

**Разрешается:**

ведение хозяйственной деятельности, не противоречащей требованиям обеспечения сохранности выявленного объекта культурного наследия и позволяющей обеспечить функционирование выявленного объекта культурного наследия в современных условиях.

**Таблица координат поворотных точек границы территории  
выявленного объекта культурного наследия «Дом Балугева. Памятник  
архитектуры (Дом, в котором проводились собрания Горкома РКП (б))»,  
расположенного по адресу: Республика Северная Осетия-Алания,  
г. Владикавказ, ул. Ленина, 66 / ул. Никитина, 29**

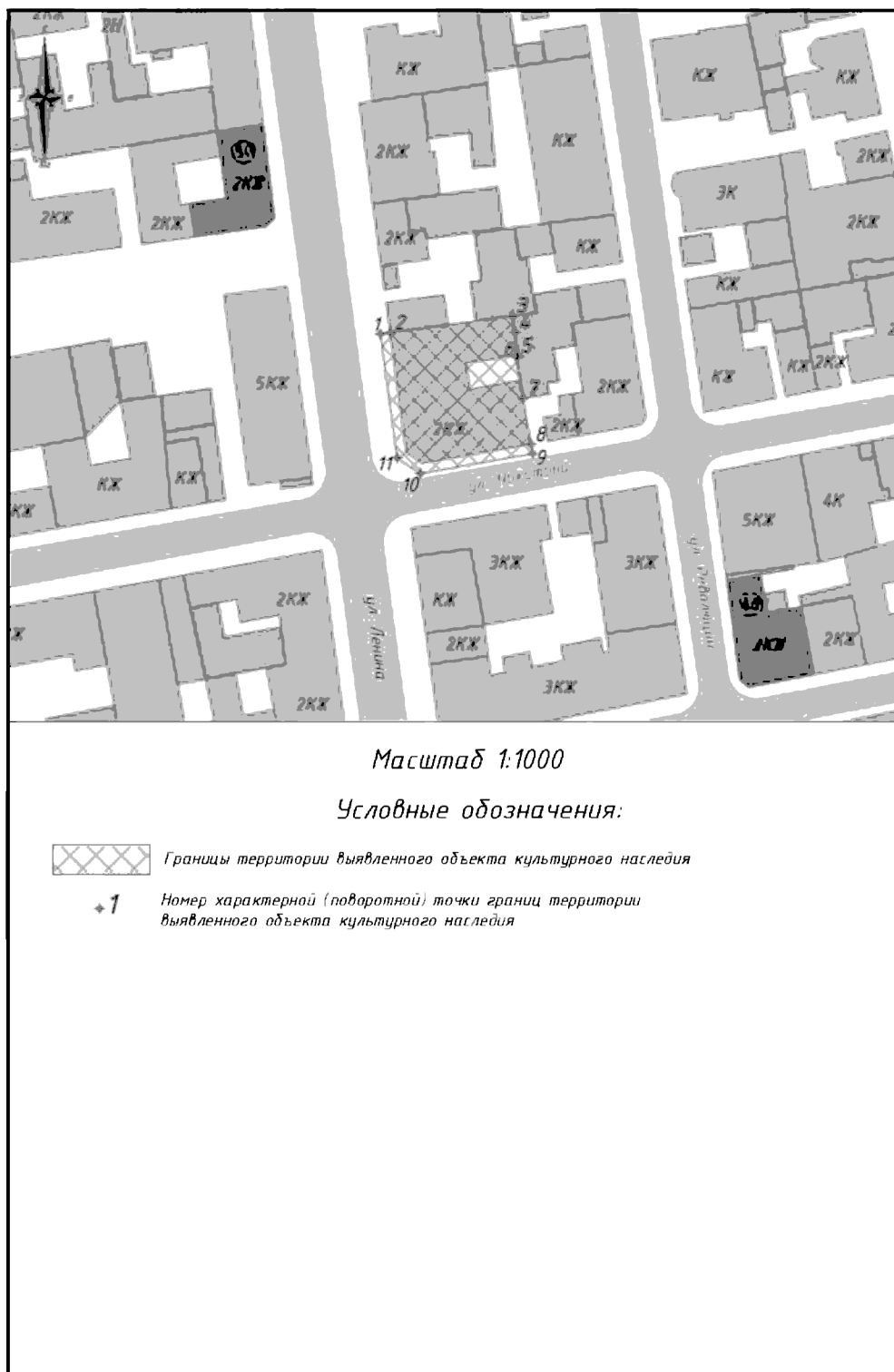
Сведения о местоположении границ объекта					
1. Система координат		МСК-15			
2. Сведения о характерных точках границ объекта					
Обозначение характерных точек границ	Координаты, м		Метод определения координат характерной точки	Средняя квадратическа я погрешность положения характерной точки (Mt), м	Описание обозначения точки на местности (при наличии)
	X	Y			
1	60381.34	340742.02	аналитический	0,1 м	-
2	60381.61	340744.00	аналитический	0,1 м	-
3	60385.03	340769.46	аналитический	0,1 м	-
4	60381.65	340769.90	аналитический	0,1 м	-
5	60376.76	340770.53	аналитический	0,1 м	-
6	60376.69	340770.06	аналитический	0,1 м	-
7	60367.87	340771.61	аналитический	0,1 м	-
8	60358.41	340773.28	аналитический	0,1 м	-
9	60356.44	340773.63	аналитический	0,1 м	-
10	60352.33	340750.31	аналитический	0,1 м	-
11	60355.56	340745.48	аналитический	0,1 м	-
1	60381.34	340742.02	аналитический	0,1 м	-

**Описание границы территории выявленного объекта культурного наследия «Дом Балуева. Памятник архитектуры (Дом, в котором проводились собрания Горкома РКП (б))», расположенного по адресу: Республика Северная Осетия-Алания, г. Владикавказ, ул. Ленина, 66 / ул. Никитина, 29**

Описание границ объекта			
Прохождение границы		Описание прохождения границы	
от точки	до точки	Протяженность, м	Дирекционный угол
1	2	2.00	82° 20' 38"
2	3	25.69	82° 20' 38"
3	4	3.41	172° 37' 34"
4	5	4.93	172° 37' 34"
5	6	0.48	261° 23' 46"
6	7	8.96	170° 1' 18"
7	8	9.61	169° 57' 6"
8	9	2.00	169° 57' 6"
9	10	23.69	259° 59' 32"
10	11	5.80	303° 49' 46"
11	1	26.01	352° 20' 38"

Площадь территории объекта культурного наследия – 805 м<sup>2</sup>

**Карта-схема границы территории выявленного объекта культурного наследия «Дом Балуева. Памятник архитектуры (Дом, в котором проводились собрания Горкома РКП (б))», расположенного по адресу: Республика Северная Осетия-Алания, г. Владикавказ, ул. Ленина, 66 / ул. Никитина, 29**





**Правовой режим земельного участка в границах территории  
выявленного объекта культурного наследия «Дом Балужева. Памятник  
архитектуры (Дом, в котором проводились собрания Горкома РКП (б))»,  
расположенного по адресу: Республика Северная Осетия-Алания,  
г. Владикавказ, ул. Ленина, 66 / ул. Никитина, 29**

**Запрещается:**

строительство объектов капитального строительства и увеличение объемно-пространственных характеристик, существующих на территории выявленного объекта культурного наследия объектов капитального строительства;

проведение земляных, строительных, мелиоративных и иных работ, за исключением работ по сохранению выявленного объекта культурного наследия или его отдельных элементов, сохранению историко-градостроительной или природной среды выявленного объекта культурного наследия, работ по капитальному ремонту общего имущества в многоквартирных домах.

**Разрешается:**

ведение хозяйственной деятельности, не противоречащей требованиям обеспечения сохранности выявленного объекта культурного наследия и позволяющей обеспечить функционирование выявленного объекта культурного наследия в современных условиях.

**Таблица координат поворотных точек границы территории  
выявленного объекта культурного наследия «Памятник  
архитектуры», расположенного по адресу: Республика Северная Осетия-  
Алания, г. Владикавказ, ул. Никитина, 33**

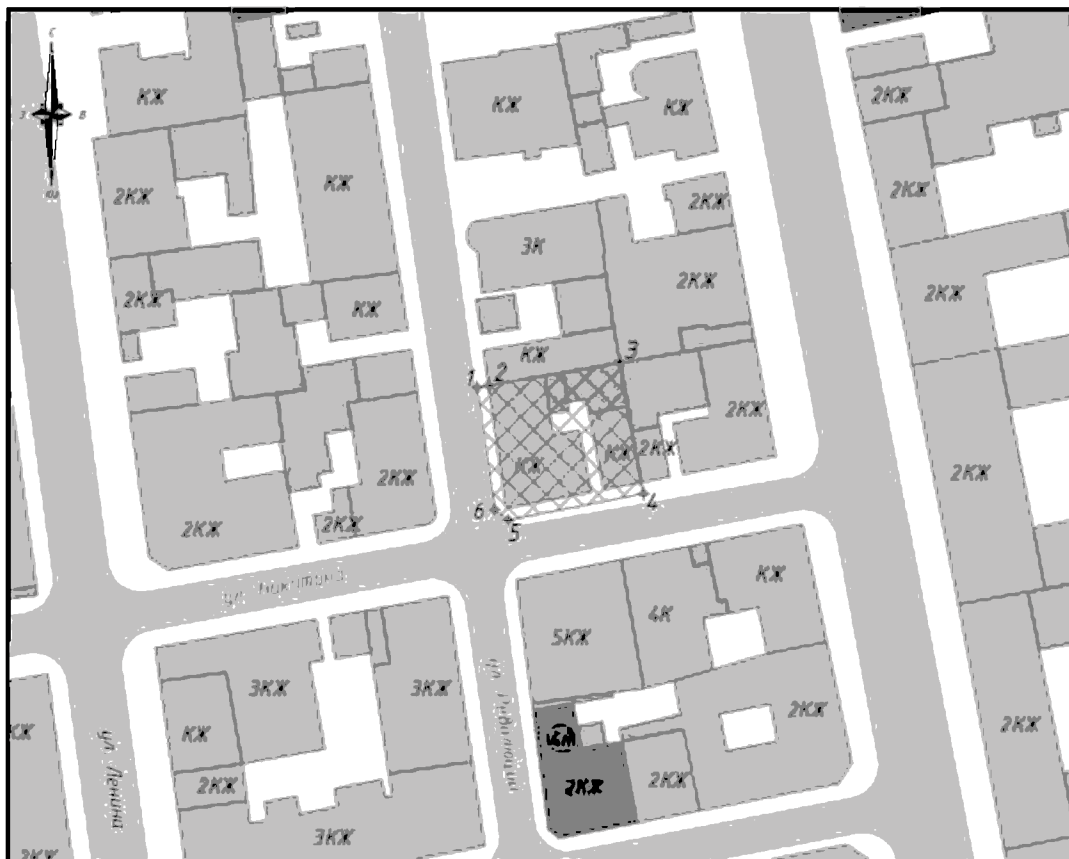
Сведения о местоположении границ объекта					
1. Система координат <u>МСК-15</u>					
2. Сведения о характерных точках границ объекта					
Обозначение характерных точек границ	Координаты, м		Метод определения координат характерной точки	Средняя квадратическа я погрешность положения характерной точки (Mt), м	Описание обозначения точки на местности (при наличии)
	X	Y			
1	60386.10	340804.30	аналитический	0,1 м	-
2	60386.44	340806.26	аналитический	0,1 м	-
3	60390.41	340829.08	аналитический	0,1 м	-
4	60367.70	340833.20	аналитический	0,1 м	-
5	60363.15	340809.73	аналитический	0,1 м	-
6	60364.88	340807.37	аналитический	0,1 м	-
1	60386.10	340804.30	аналитический	0,1 м	-

**Описание границы территории выявленного объекта культурного  
наследия «Памятник архитектуры», расположенного по адресу: Республика  
Северная Осетия-Алания, г. Владикавказ, ул. Никитина, 33**

Описание границ объекта			
Прохождение границы		Описание прохождения границы	
от точки	до точки	Протяженность, м	Дирекционный угол
1	2	1.99	80° 7' 36"
2	3	23.16	80° 7' 36"
3	4	23.08	169° 43' 18"
4	5	23.91	259° 2' 28"
5	6	2.92	306° 8' 48"
6	1	21.44	351° 46' 40"

Площадь территории объекта культурного наследия – 594 м<sup>2</sup>

**Карта-схема границы территории выявленного объекта культурного  
наследия «Памятник архитектуры», расположенного по адресу: Республика  
Северная Осетия-Алания, г. Владикавказ, ул. Никитина, 33**



Масштаб 1:1000

Условные обозначения:



Границы территории выявленного объекта культурного наследия

+1

Номер характерной (поворотной) точки границ территории  
выявленного объекта культурного наследия

**Правовой режим земельного участка в границах территории  
выявленного объекта культурного наследия «Памятник архитектуры»,  
расположенного по адресу: Республика Северная Осетия-Алания,  
г. Владикавказ, ул. Никитина, 33**

**Запрещается:**

строительство объектов капитального строительства и увеличение объемно-пространственных характеристик, существующих на территории выявленного объекта культурного наследия объектов капитального строительства;

проведение земляных, строительных, мелиоративных и иных работ, за исключением работ по сохранению выявленного объекта культурного наследия или его отдельных элементов, сохранению историко-градостроительной или природной среды выявленного объекта культурного наследия, работ по капитальному ремонту общего имущества в многоквартирных домах.

**Разрешается:**

ведение хозяйственной деятельности, не противоречащей требованиям обеспечения сохранности выявленного объекта культурного наследия и позволяющей обеспечить функционирование выявленного объекта культурного наследия в современных условиях.

**Таблица координат поворотных точек границы территории  
выявленного объекта культурного наследия «Памятник архитектуры»,  
расположенного по адресу: Республика Северная Осетия-Алания,  
г. Владикавказ, ул. Никитина, 35**

Сведения о местоположении границ объекта					
1. Система координат		МСК-15			
2. Сведения о характерных точках границ объекта					
Обозначение характерных точек границ	Координаты, м		Метод определения координат характерной точки	Средняя квадратическа я погрешность положения характерной точки (Mt), м	Описание обозначения точки на местности (при наличии)
	X	Y			
1	60392.74	340842.86	аналитический	0,1 м	-
2	60394.37	340852.49	аналитический	0,1 м	-
3	60394.70	340854.46	аналитический	0,1 м	-
4	60372.58	340858.41	аналитический	0,1 м	-
5	60368.66	340838.19	аналитический	0,1 м	-
6	60381.31	340835.71	аналитический	0,1 м	-
7	60382.90	340844.61	аналитический	0,1 м	-
1	60392.74	340842.86	аналитический	0,1 м	-

**Описание границы территории выявленного объекта культурного наследия «Памятник архитектуры», расположенного по адресу: Республика Северная Осетия-Алания, г. Владикавказ, ул. Никитина, 35**

Описание границ объекта			
Прохождение границы		Описание прохождения границы	
от точки	до точки	Протяженность, м	Дирекционный угол
1	2	9.77	80° 24' 53"
2	3	2.00	80° 24' 53"
3	4	22.47	169° 52' 15"
4	5	20.60	259° 2' 7"
5	6	12.88	348° 53' 3"
6	6	9.05	79° 52' 15"
7	1	10.00	349° 52' 15"

Площадь территории объекта культурного наследия – 381 м<sup>2</sup>

**Карта-схема границы территории выявленного объекта культурного  
наследия «Памятник архитектуры», расположенного по адресу: Республика  
Северная Осетия-Алания, г. Владикавказ, ул. Никитина, 35**





**Правовой режим земельного участка в границах территории  
выявленного объекта культурного наследия «Памятник архитектуры»,  
расположенного по адресу: Республика Северная Осетия-Алания,  
г. Владикавказ, ул. Никитина, 35**

**Запрещается:**

строительство объектов капитального строительства и увеличение объемно-пространственных характеристик, существующих на территории выявленного объекта культурного наследия объектов капитального строительства;

проведение земляных, строительных, мелиоративных и иных работ, за исключением работ по сохранению выявленного объекта культурного наследия или его отдельных элементов, сохранению историко-градостроительной или природной среды выявленного объекта культурного наследия, работ по капитальному ремонту общего имущества в многоквартирных домах.

**Разрешается:**

ведение хозяйственной деятельности, не противоречащей требованиям обеспечения сохранности выявленного объекта культурного наследия и позволяющей обеспечить функционирование выявленного объекта культурного наследия в современных условиях.

**Таблица координат поворотных точек границы территории  
выявленного объекта культурного наследия «Памятник архитектуры  
и градостроительства», расположенного по адресу: Республика Северная  
Осетия-Алания, г. Владикавказ, ул. Маркуса, 14**

Сведения о местоположении границ объекта					
1. Система координат		<u>МСК-15</u>			
2. Сведения о характерных точках границ объекта					
Обозначение характерных точек границ	Координаты, м		Метод определения координат характерной точки	Средняя квадратическа я погрешность положения характерной точки (Mt), м	Описание обозначения точки на местности (при наличии)
	X	Y			
1	60431.38	340869.30	аналитический	0,1 м	-
2	60431.77	340871.26	аналитический	0,1 м	-
3	60433.82	340881.63	аналитический	0,1 м	-
4	60423.83	340883.61	аналитический	0,1 м	-
5	60412.25	340885.84	аналитический	0,1 м	-
6	60409.68	340873.94	аналитический	0,1 м	-
1	60431.38	340869.30	аналитический	0,1 м	-

**Описание границы территории выявленного объекта культурного  
наследия «Памятник архитектуры и градостроительства», расположенного  
по адресу: Республика Северная Осетия-Алания, г. Владикавказ,  
ул. Маркуса, 14**

Описание границ объекта			
Прохождение границы		Описание прохождения границы	
от точки	до точки	Протяженность, м	Дирекционный угол
1	2	2.00	78° 47' 41"
2	3	10.56	78° 47' 41"
3	4	10.19	168° 46' 12"
4	5	11.79	169° 6' 36"
5	6	12.18	257° 48' 15"
6	1	22.19	347° 56' 56"

Площадь территории объекта культурного наследия – 274 м<sup>2</sup>

**Карта-схема границы территории выявленного объекта культурного  
наследия «Памятник архитектуры и градостроительства», расположенного  
по адресу: Республика Северная Осетия-Алания, г. Владикавказ, ул.  
Маркуса, 14**



**Правовой режим земельного участка в границах территории  
выявленного объекта культурного наследия «Памятник архитектуры и  
градостроительства», расположенного по адресу: Республика Северная  
Осетия-Алания, г. Владикавказ, ул. Маркуса, 14**

**Запрещается:**

строительство объектов капитального строительства и увеличение объемно-пространственных характеристик, существующих на территории выявленного объекта культурного наследия объектов капитального строительства;

проведение земляных, строительных, мелиоративных и иных работ, за исключением работ по сохранению выявленного объекта культурного наследия или его отдельных элементов, сохранению историко-градостроительной или природной среды выявленного объекта культурного наследия, работ по капитальному ремонту общего имущества в многоквартирных домах.

**Разрешается:**

ведение хозяйственной деятельности, не противоречащей требованиям обеспечения сохранности выявленного объекта культурного наследия и позволяющей обеспечить функционирование выявленного объекта культурного наследия в современных условиях.

**Таблица координат поворотных точек границы территории  
выявленного объекта культурного наследия «Памятник архитектуры  
и градостроительства», расположенного по адресу: Республика Северная  
Осетия-Алания, г. Владикавказ, ул. Маркуса, 12**

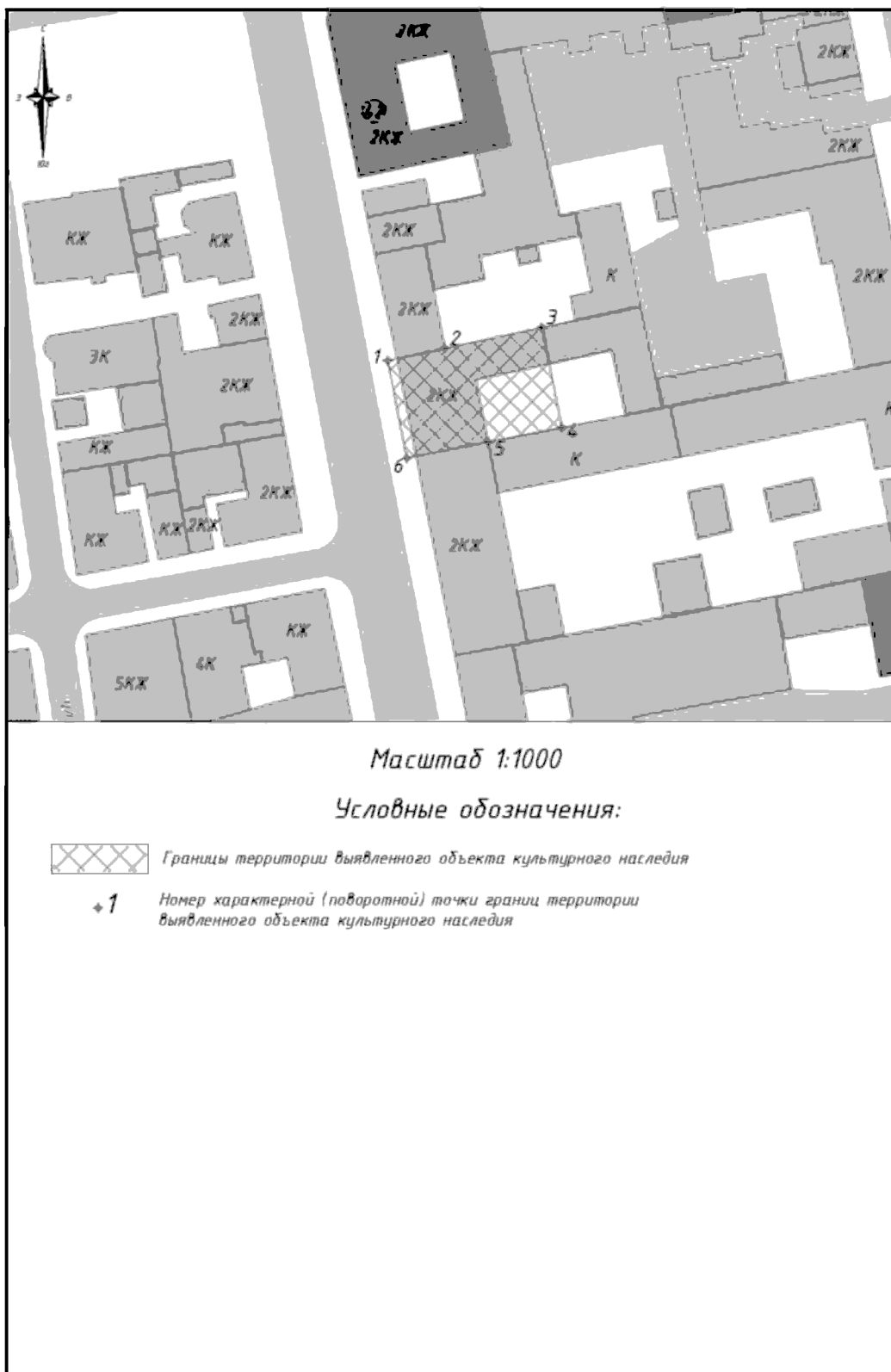
Сведения о местоположении границ объекта					
1. Система координат		<u>МСК-15</u>			
2. Сведения о характерных точках границ объекта					
Обозначение характерных точек границ	Координаты, м		Метод определения координат характерной точки	Средняя квадратическа я погрешность положения характерной точки (Mt), м	Описание обозначения точки на местности (при наличии)
	X	Y			
1	60409.68	340873.94	аналитический	0,1 м	-
2	60412.25	340885.84	аналитический	0,1 м	-
3	60416.60	340905.97	аналитический	0,1 м	-
4	60395.80	340910.14	аналитический	0,1 м	-
5	60392.81	340894.78	аналитический	0,1 м	-
6	60389.50	340877.87	аналитический	0,1 м	-
1	60409.68	340873.94	аналитический	0,1 м	-

**Описание границы территории выявленного объекта культурного  
наследия «Памятник архитектуры и градостроительства», расположенного  
по адресу: Республика Северная Осетия-Алания, г. Владикавказ,  
ул. Маркуса, 12**

Описание границ объекта			
Прохождение границы		Описание прохождения границы	
от точки	до точки	Протяженность, м	Дирекционный угол
1	2	12.18	77° 48' 15"
2	3	20.60	77° 48' 15"
3	4	21.21	168° 40' 18"
4	5	15.65	258° 57' 5"
5	6	17.23	258° 57' 5"
6	1	20.55	348° 57' 5"

Площадь территории объекта культурного наследия – 685 м<sup>2</sup>

**Карта-схема границы территории выявленного объекта культурного  
наследия «Памятник архитектуры и градостроительства», расположенного  
по адресу: Республика Северная Осетия-Алания, г. Владикавказ,  
ул. Маркуса, 12**





**Правовой режим земельного участка в границах территории  
выявленного объекта культурного наследия «Памятник архитектуры и  
градостроительства», расположенного по адресу: Республика Северная  
Осетия-Алания, г. Владикавказ, ул. Маркуса, 12**

**Запрещается:**

строительство объектов капитального строительства и увеличение объемно-пространственных характеристик, существующих на территории выявленного объекта культурного наследия объектов капитального строительства;

проведение земляных, строительных, мелиоративных и иных работ, за исключением работ по сохранению выявленного объекта культурного наследия или его отдельных элементов, сохранению историко-градостроительной или природной среды выявленного объекта культурного наследия, работ по капитальному ремонту общего имущества в многоквартирных домах.

**Разрешается:**

ведение хозяйственной деятельности, не противоречащей требованиям обеспечения сохранности выявленного объекта культурного наследия и позволяющей обеспечить функционирование выявленного объекта культурного наследия в современных условиях.

**Таблица координат поворотных точек границы территории  
выявленного объекта культурного наследия «Здание водочно-  
ликерного завода Резакова. Здесь в 1918 г. размещался клуб комсомольцев  
Владикавказа. 1900 г.», расположенного по адресу: Республика Северная  
Осетия-Алания, г. Владикавказ, ул. Маркуса, 10**

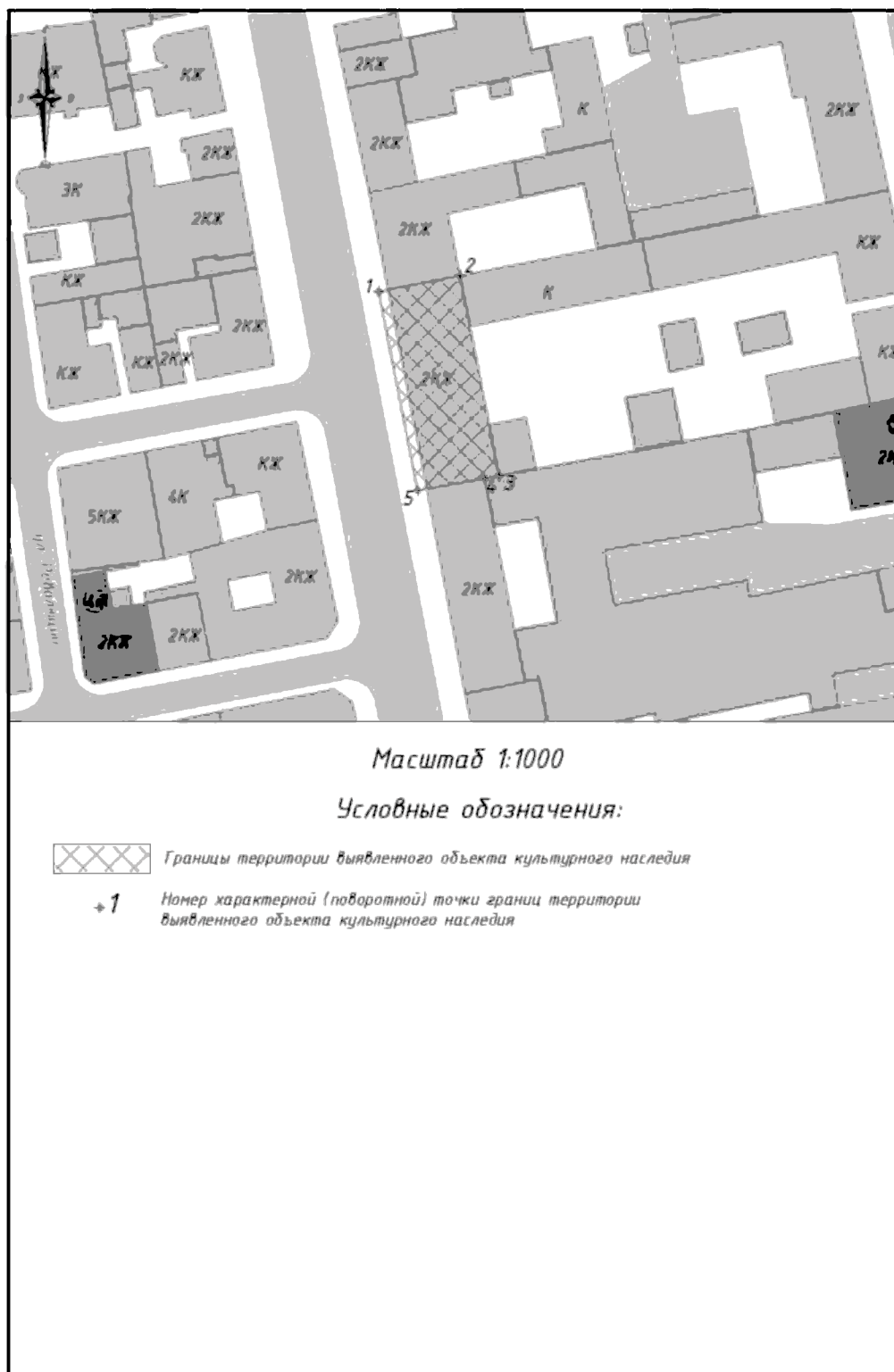
Сведения о местоположении границ объекта					
1. Система координат		МСК-15			
2. Сведения о характерных точках границ объекта					
Обозначение характерных точек границ	Координаты, м		Метод определения координат характерной точки	Средняя квадратическа я погрешность положения характерной точки (Mt), м	Описание обозначения точки на местности (при наличии)
	X	Y			
1	60389.50	340877.87	аналитический	0,1 м	-
2	60392.81	340894.78	аналитический	0,1 м	-
3	60351.21	340902.90	аналитический	0,1 м	-
4	60350.66	340899.84	аналитический	0,1 м	-
5	60348.13	340885.95	аналитический	0,1 м	-
1	60389.50	340877.87	аналитический	0,1 м	-

**Описание границы территории выявленного объекта культурного наследия «Здание водочно-ликерного завода Резакова. Здесь в 1918 г. размещался клуб комсомольцев Владикавказа. 1900 г.», расположенного по адресу: Республика Северная Осетия-Алания, г. Владикавказ, ул. Маркуса, 10**

Описание границ объекта			
Прохождение границы		Описание прохождения границы	
от точки	до точки	Протяженность, м	Дирекционный угол
1	2	17.23	78° 57' 5"
2	3	42.38	168° 57' 20"
3	4	3.11	259° 42' 0"
4	5	14.12	259° 42' 0"
5	1	42.15	348° 57' 5"

Площадь территории объекта культурного наследия – 728 м<sup>2</sup>

**Карта-схема границы территории выявленного объекта культурного  
наследия «Здание водочно-ликерного завода Резакова. Здесь в 1918 г.  
размещался клуб комсомольцев Владикавказа. 1900 г.», расположенного по  
адресу: Республика Северная Осетия-Алания, г. Владикавказ,  
ул. Маркуса, 10**



**Правовой режим земельного участка в границах территории  
выявленного объекта культурного наследия «Здание водочно-ликерного  
завода Резакова. Здесь в 1918 г. размещался клуб комсомольцев  
Владикавказа. 1900 г.», расположенного по адресу: Республика Северная  
Осетия-Алания, г. Владикавказ, ул. Маркуса, 10**

**Запрещается:**

строительство объектов капитального строительства и увеличение объемно-пространственных характеристик, существующих на территории выявленного объекта культурного наследия объектов капитального строительства;

проведение земляных, строительных, мелиоративных и иных работ, за исключением работ по сохранению выявленного объекта культурного наследия или его отдельных элементов, сохранению историко-градостроительной или природной среды выявленного объекта культурного наследия, работ по капитальному ремонту общего имущества в многоквартирных домах.

**Разрешается:**

ведение хозяйственной деятельности, не противоречащей требованиям обеспечения сохранности выявленного объекта культурного наследия и позволяющей обеспечить функционирование выявленного объекта культурного наследия в современных условиях.

**Таблица координат поворотных точек границы территории  
выявленного объекта культурного наследия «Дом актера, где в 1935-  
1942 гг. жили первые артисты Северо-Осетинского драматического театра;  
где в 1942 г. находился штаб батальона 34 мотострелкового полка  
Орджоникидзевской стрелковой дивизии войск НКВД, воинам которого,  
Петру Парфеновичу Барбашову (посмертно) и Ивану Лазаревичу  
Кузнецову, за бой под с. Гизель Северной Осетии в ноябре 1942 г. были  
присвоены звания Героев Советского Союза, где находилось управление  
войск НКВД Закавказского фронта», расположенного по адресу: Республика  
Северная Осетия-Алания, г. Владикавказ, ул. Маркуса, 8**

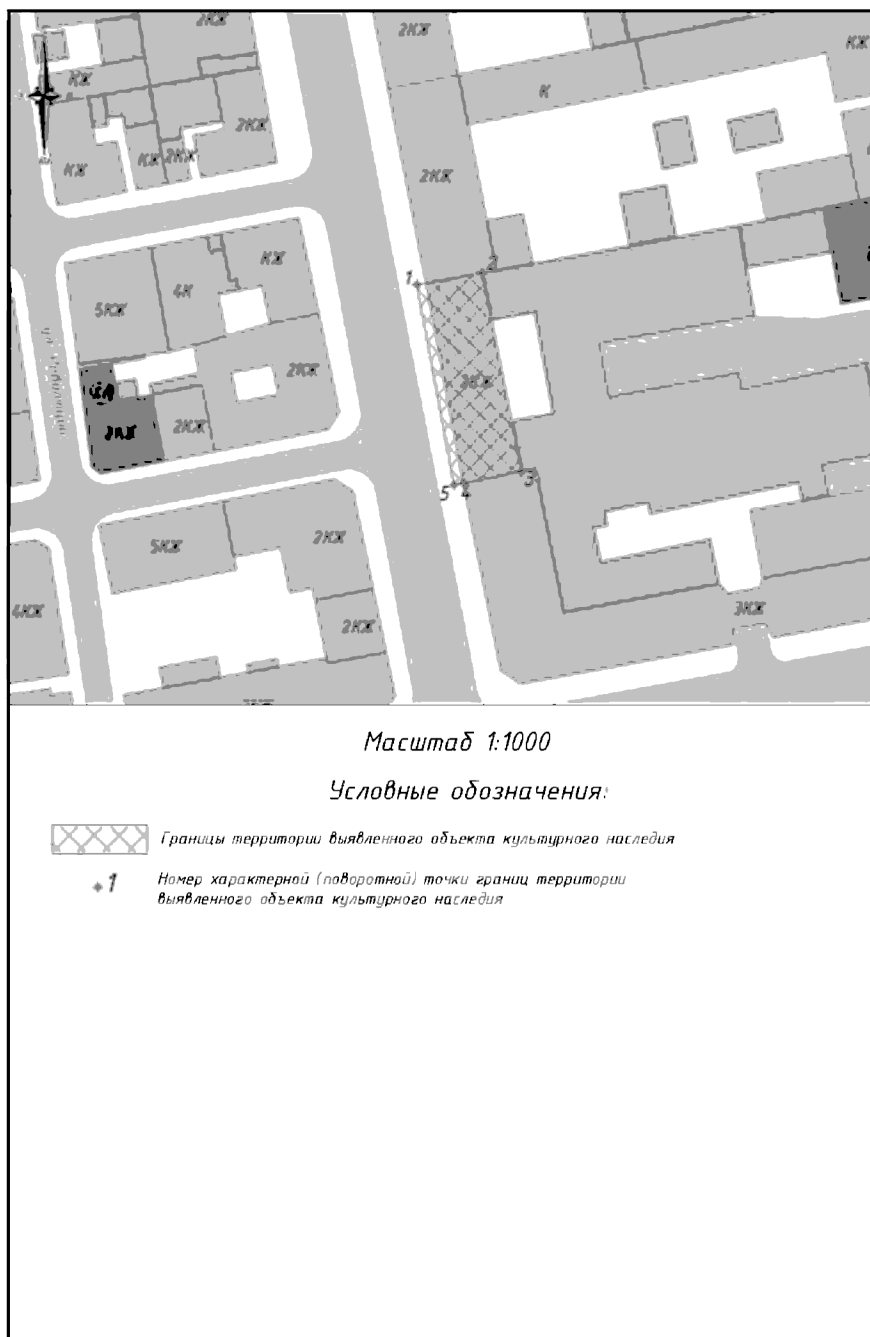
Сведения о местоположении границ объекта					
1. Система координат		МСК-15			
2. Сведения о характерных точках границ объекта					
Обозначение характерных точек границ	Координаты, м		Метод определения координат характерной точки	Средняя квадратическа я погрешность положения характерной точки (Mt), м	Описание обозначения точки на местности (при наличии)
	X	Y			
1	60348.13	340885.95	аналитический	0,1 м	-
2	60350.66	340899.84	аналитический	0,1 м	-
3	60308.37	340908.27	аналитический	0,1 м	-
4	60305.90	340895.85	аналитический	0,1 м	-
5	60305.51	340893.89	аналитический	0,1 м	-
1	60348.13	340885.95	аналитический	0,1 м	-

**Описание границы территории выявленного объекта культурного наследия «Дом актера, где в 1935-1942 гг. жили первые артисты Северо-Осетинского драматического театра; где в 1942 г. находился штаб батальона 34 мотострелкового полка Орджоникидзевской стрелковой дивизии войск НКВД, воинам которого, Петру Парфеновичу Барбашову (посмертно) и Ивану Лазаревичу Кузнецову, за бой под с. Гизель Северной Осетии в ноябре 1942 г. были присвоены звания Героев Советского Союза, где находилось управление войск НКВД Закавказского фронта», расположенного по адресу: Республика Северная Осетия-Алания, г. Владикавказ, ул. Маркуса, 8**

Описание границ объекта			
Прохождение границы		Описание прохождения границы	
от точки	до точки	Протяженность, м	Дирекционный угол
1	2	14.12	79° 42' 0"
2	3	43.11	168° 44' 3"
3	4	12.66	258° 44' 3"
4	5	2.00	258° 44' 3"
5	1	43.36	349° 27' 9"

Площадь территории объекта культурного наследия – 622 м<sup>2</sup>

**Карта-схема границы территории выявленного объекта культурного наследия «Дом актера, где в 1935-1942 гг. жили первые артисты Северо-Осетинского драматического театра; где в 1942 г. находился штаб батальона 34 мотострелкового полка Орджоникидзевской стрелковой дивизии войск НКВД, воинам которого, Петру Парфеновичу Барбашову (посмертно) и Ивану Лазаревичу Кузнецову, за бой под с. Гизель Северной Осетии в ноябре 1942 г. были присвоены звания Героев Советского Союза, где находилось управление войск НКВД Закавказского фронта», расположенного по адресу: Республика Северная Осетия-Алания, г. Владикавказ, ул. Маркуса, 8**





**Правовой режим земельного участка в границах территории выявленного объекта культурного наследия «Дом актера, где в 1935-1942 гг. жили первые артисты Северо-Осетинского драматического театра; где в 1942 г. находился штаб батальона 34 мотострелкового полка Орджоникидзевской стрелковой дивизии войск НКВД, воинам которого, Петру Парфеновичу Барбашову (посмертно) и Ивану Лазаревичу Кузнецову, за бой под с. Гизель Северной Осетии в ноябре 1942 г. были присвоены звания Героев Советского Союза, где находилось управление войск НКВД Закавказского фронта», расположенного по адресу: Республика Северная Осетия-Алания, г. Владикавказ, ул. Маркуса, 8**

**Запрещается:**

строительство объектов капитального строительства и увеличение объемно-пространственных характеристик, существующих на территории выявленного объекта культурного наследия объектов капитального строительства;

проведение земляных, строительных, мелиоративных и иных работ, за исключением работ по сохранению выявленного объекта культурного наследия или его отдельных элементов, сохранению историко-градостроительной или природной среды выявленного объекта культурного наследия, работ по капитальному ремонту общего имущества в многоквартирных домах.

**Разрешается:**

ведение хозяйственной деятельности, не противоречащей требованиям обеспечения сохранности выявленного объекта культурного наследия и позволяющей обеспечить функционирование выявленного объекта культурного наследия в современных условиях.

**Таблица координат поворотных точек границы территории  
выявленного объекта культурного наследия «Здание, в котором  
размещалось подразделение Закавказского фронта», расположенного по  
адресу: Республика Северная Осетия-Алания, г. Владикавказ,  
ул. Тамаева, 39**

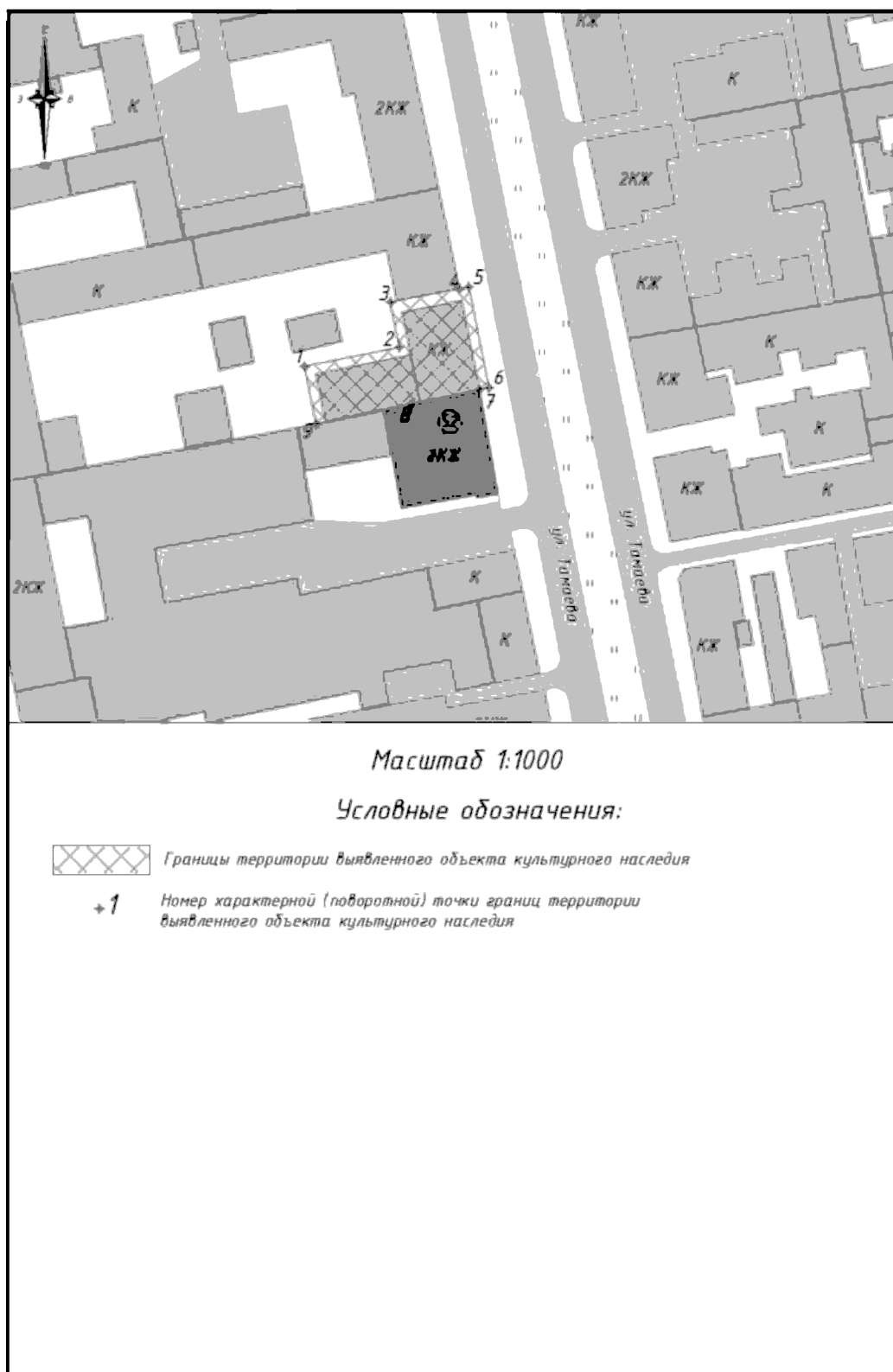
Сведения о местоположении границ объекта					
1. Система координат <u>МСК-15</u>					
2. Сведения о характерных точках границ объекта					
Обозначение характерных точек границ	Координаты, м		Метод определения координат характерной точки	Средняя квадратическа я погрешность положения характерной точки (Mt), м	Описание обозначения точки на местности (при наличии)
	X	Y			
1	60373.54	340956.06	аналитический	0,1 м	-
2	60377.47	340975.79	аналитический	0,1 м	-
3	60386.90	340973.92	аналитический	0,1 м	-
4	60389.62	340988.33	аналитический	0,1 м	-
5	60389.99	340990.30	аналитический	0,1 м	-
6	60369.05	340994.47	аналитический	0,1 м	-
7	60368.64	340992.51	аналитический	0,1 м	-
8	60365.71	340978.32	аналитический	0,1 м	-
9	60361.60	340958.48	аналитический	0,1 м	-
1	60373.54	340956.06	аналитический	0,1 м	-

**Описание границы территории выявленного объекта культурного наследия «Здание, в котором размещалось подразделение Закавказского фронта», расположенного по адресу: Республика Северная Осетия-Алания, г. Владикавказ, ул. Тамаева, 39**

Описание границ объекта			
Прохождение границы		Описание прохождения границы	
от точки	до точки	Протяженность, м	Дирекционный угол
1	2	20.13	78° 43' 56"
2	3	9.61	348° 43' 48"
3	4	14.67	79° 18' 30"
4	5	2.00	79° 18' 30"
5	6	21.36	168° 43' 55"
6	7	2.00	258° 18' 56"
7	8	14.49	258° 18' 56"
8	9	20.26	258° 18' 56"
9	1	12.18	348° 31' 34"

Площадь территории объекта культурного наследия – 602 м<sup>2</sup>

**Карта-схема границы территории выявленного объекта культурного наследия «Здание, в котором размещалось подразделение Закавказского фронта», расположенного по адресу: Республика Северная Осетия-Алания, г. Владикавказ, ул. Тамаева, 39**



**Правовой режим земельного участка в границах территории  
выявленного объекта культурного наследия «Здание, в котором  
размещалось подразделение Закавказского фронта», расположенного по  
адресу: Республика Северная Осетия-Алания, г. Владикавказ,  
ул. Тамаева, 39**

**Запрещается:**

строительство объектов капитального строительства и увеличение объемно-пространственных характеристик, существующих на территории выявленного объекта культурного наследия объектов капитального строительства;

проведение земляных, строительных, мелиоративных и иных работ, за исключением работ по сохранению выявленного объекта культурного наследия или его отдельных элементов, сохранению историко-градостроительной или природной среды выявленного объекта культурного наследия, работ по капитальному ремонту общего имущества в многоквартирных домах.

**Разрешается:**

ведение хозяйственной деятельности, не противоречащей требованиям обеспечения сохранности выявленного объекта культурного наследия и позволяющей обеспечить функционирование выявленного объекта культурного наследия в современных условиях.

**Таблица координат поворотных точек границы территории  
выявленного объекта культурного наследия «Памятник  
архитектуры», расположенного по адресу: Республика Северная Осетия-  
Алания, г. Владикавказ, ул. Кирова, 60**

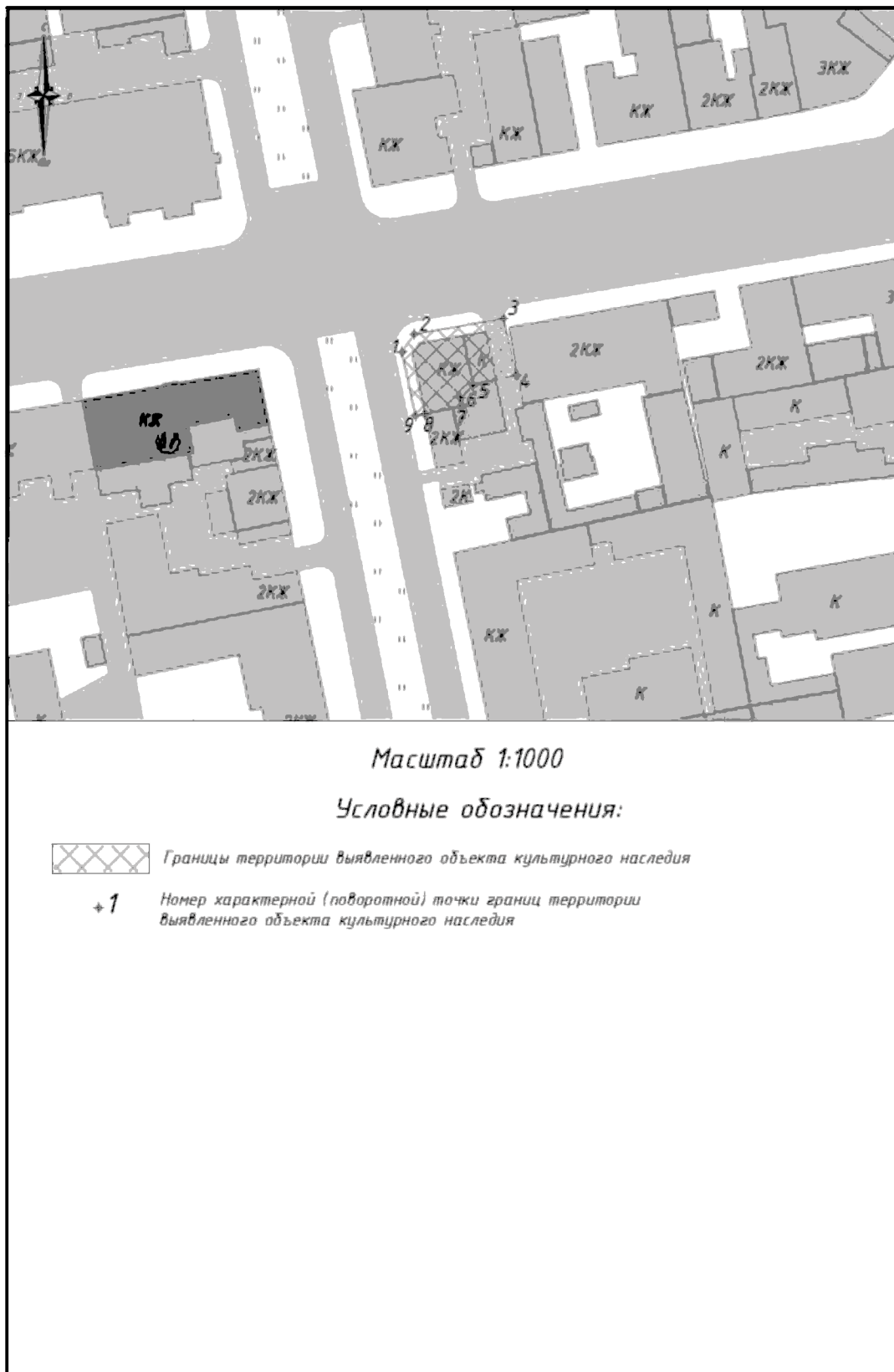
Сведения о местоположении границ объекта					
1. Система координат		МСК-15			
2. Сведения о характерных точках границ объекта					
Обозначение характерных точек границ	Координаты, м		Метод определения координат характерной точки	Средняя квадратическа я погрешность положения характерной точки (Mt), м	Описание обозначения точки на местности (при наличии)
	X	Y			
1	60504.09	340995.57	аналитический	0,1 м	-
2	60507.75	340998.16	аналитический	0,1 м	-
3	60511.02	341016.62	аналитический	0,1 м	-
4	60499.22	341019.24	аналитический	0,1 м	-
5	60497.35	341010.35	аналитический	0,1 м	-
6	60494.56	341007.62	аналитический	0,1 м	-
7	60492.87	341007.97	аналитический	0,1 м	-
8	60491.26	341000.31	аналитический	0,1 м	-
9	60490.85	340998.35	аналитический	0,1 м	-
1	60504.09	340995.57	аналитический	0,1 м	-

**Описание границы территории выявленного объекта культурного  
наследия «Памятник архитектуры», расположенного по адресу: Республика  
Северная Осетия-Алания, г. Владикавказ, ул. Кирова, 60**

Описание границ объекта			
Прохождение границы		Описание прохождения границы	
от точки	до точки	Протяженность, м	Дирекционный угол
1	2	20.13	4.48
2	3	9.61	18.76
3	4	14.67	12.09
4	5	2.00	9.08
5	6	21.36	3.90
6	7	2.00	1.73
7	8	14.49	7.83
8	9	20.26	2.00
9	1	12.18	13.54

Площадь территории объекта культурного наследия – 311 м<sup>2</sup>

**Карта-схема границы территории выявленного объекта культурного  
наследия «Памятник архитектуры», расположенного по адресу: Республика  
Северная Осетия-Алания, г. Владикавказ, ул. Кирова, 60**





**Правовой режим земельного участка в границах территории  
выявленного объекта культурного наследия «Памятник архитектуры»,  
расположенного по адресу: Республика Северная Осетия-Алания,  
г. Владикавказ, ул. Кирова, 60**

**Запрещается:**

строительство объектов капитального строительства и увеличение объемно-пространственных характеристик, существующих на территории выявленного объекта культурного наследия объектов капитального строительства;

проведение земляных, строительных, мелиоративных и иных работ, за исключением работ по сохранению выявленного объекта культурного наследия или его отдельных элементов, сохранению историко-градостроительной или природной среды выявленного объекта культурного наследия, работ по капитальному ремонту общего имущества в многоквартирных домах.

**Разрешается:**

ведение хозяйственной деятельности, не противоречащей требованиям обеспечения сохранности выявленного объекта культурного наследия и позволяющей обеспечить функционирование выявленного объекта культурного наследия в современных условиях.

**Таблица координат поворотных точек границы территории  
выявленного объекта культурного наследия «Дом Евлампии  
Гладковой, где в 1894-1905 гг. жил социал-демократ, географ Дмитрий  
(Тембол) Дзагуров, в квартире которого в 1905 г. находилась подпольная  
гектографная типография Владикавказского городского комитета РСДРП»,  
расположенного по адресу: Республика Северная Осетия-Алания,  
г. Владикавказ, ул. Кирова, 62**

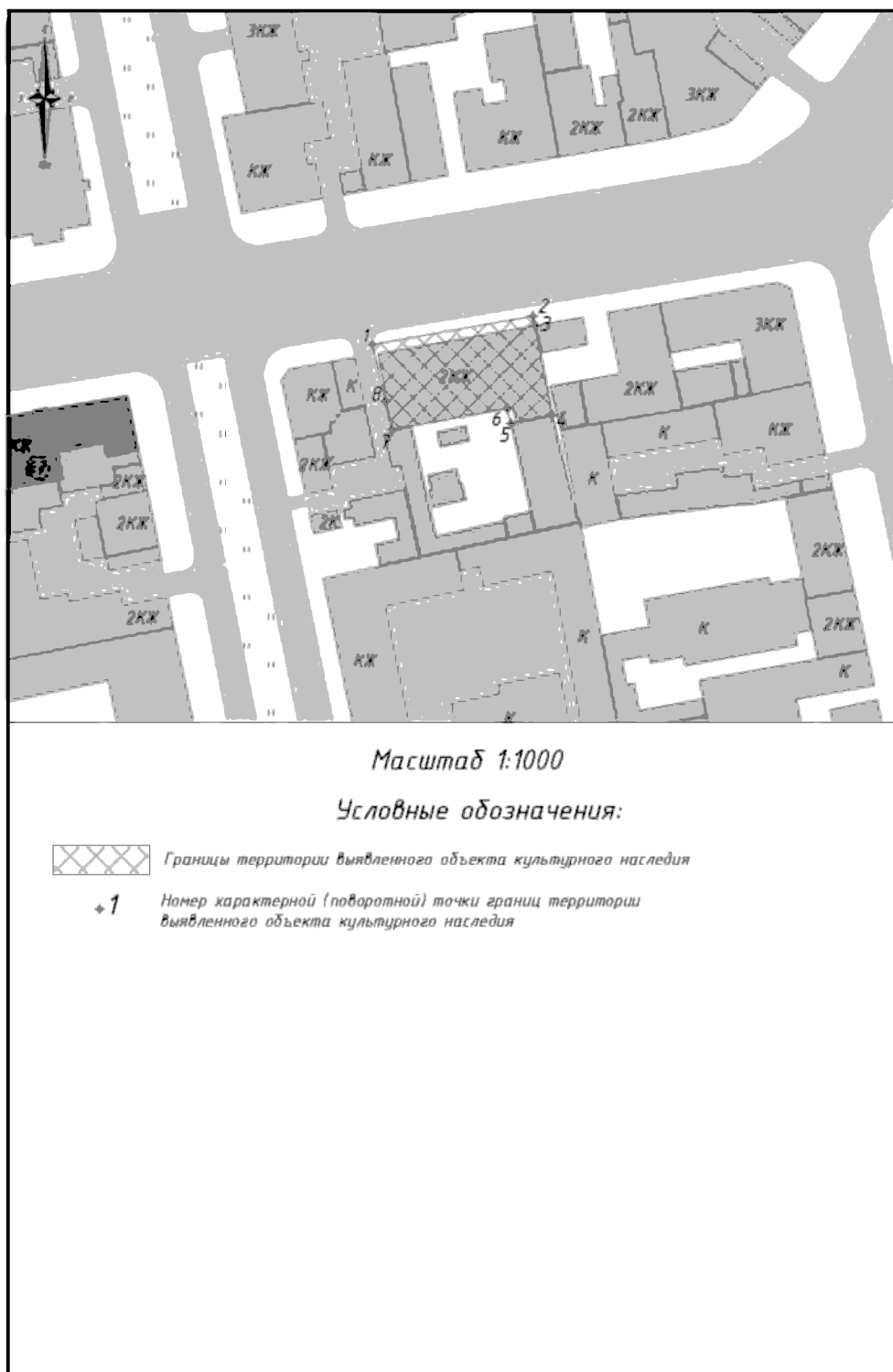
Сведения о местоположении границ объекта					
1. Система координат <u>МСК-15</u>					
2. Сведения о характерных точках границ объекта					
Обозначение характерных точек границ	Координаты, м		Метод определения координат характерной точки	Средняя квадратическа я погрешность положения характерной точки (Mt), м	Описание обозначения точки на местности (при наличии)
	X	Y			
1	60511.02	341016.62	аналитический	0,1 м	-
2	60516.94	341050.06	аналитический	0,1 м	-
3	60514.99	341050.53	аналитический	0,1 м	-
4	60496.39	341054.11	аналитический	0,1 м	-
5	60494.71	341045.39	аналитический	0,1 м	-
6	60497.72	341044.71	аналитический	0,1 м	-
7	60493.35	341020.57	аналитический	0,1 м	-
8	60499.22	341019.24	аналитический	0,1 м	-
1	60511.02	341016.62	аналитический	0,1 м	-

**Описание границы территории выявленного объекта культурного наследия «Дом Евлампии Гладковой, где в 1894-1905 гг. жил социал-демократ, географ Дмитрий (Тембол) Дзагуров, в квартире которого в 1905 г. находилась подпольная гектографная типография Владикавказского городского комитета РСДРП», расположенного по адресу: Республика Северная Осетия-Алания, г. Владикавказ, ул. Кирова, 62**

Описание границ объекта			
Прохождение границы		Описание прохождения границы	
от точки	до точки	Протяженность, м	Дирекционный угол
1	2	33.95	79° 57' 24"
2	3	2.00	166° 20' 42"
3	4	18.94	169° 6' 17"
4	5	8.88	259° 5' 29"
5	6	3.09	347° 11' 49"
6	7	24.53	259° 43' 27"
7	8	6.02	347° 11' 49"
8	1	12.09	347° 30' 21"

Площадь территории объекта культурного наследия – 636 м<sup>2</sup>

**Карта-схема границы территории выявленного объекта культурного наследия «Дом Евлампии Гладковой, где в 1894-1905 гг. жил социал-демократ, географ Дмитрий (Тембол) Дзагуров, в квартире которого в 1905 г. находилась подпольная гектографная типография Владикавказского городского комитета РСДРП», расположенного по адресу: Республика Северная Осетия-Алания, г. Владикавказ, ул. Кирова, 62**



**Правовой режим земельного участка в границах территории выявленного объекта культурного наследия «Дом Евлампии Гладковой, где в 1894-1905 гг. жил социал-демократ, географ Дмитрий (Тембол) Дзагуров, в квартире которого в 1905 г. находилась подпольная гектографная типография Владикавказского городского комитета РСДРП», расположенного по адресу: Республика Северная Осетия-Алания, г. Владикавказ, ул. Кирова, 62**

**Запрещается:**

строительство объектов капитального строительства и увеличение объемно-пространственных характеристик, существующих на территории выявленного объекта культурного наследия объектов капитального строительства;

проведение земляных, строительных, мелиоративных и иных работ, за исключением работ по сохранению выявленного объекта культурного наследия или его отдельных элементов, сохранению историко-градостроительной или природной среды выявленного объекта культурного наследия, работ по капитальному ремонту общего имущества в многоквартирных домах.

**Разрешается:**

ведение хозяйственной деятельности, не противоречащей требованиям обеспечения сохранности выявленного объекта культурного наследия и позволяющей обеспечить функционирование выявленного объекта культурного наследия в современных условиях.

**Таблица координат поворотных точек границы территории  
выявленного объекта культурного наследия «Гостиница «Нью-Йорк»  
– первое 3-х этажное здание во Владикавказе. Здесь с 1885 г. размещалось  
«Русско-американское торгово-пароходное общество»; в 1917 г. – «Общество  
горской молодежи», организатором и руководителем которого был Георгий  
Александрович Цаголов. Середина 70-х годов XIX в.», расположенного по  
адресу: Республика Северная Осетия-Алания, г. Владикавказ, ул. Кирова,  
66 / ул. Рамонова, 17**

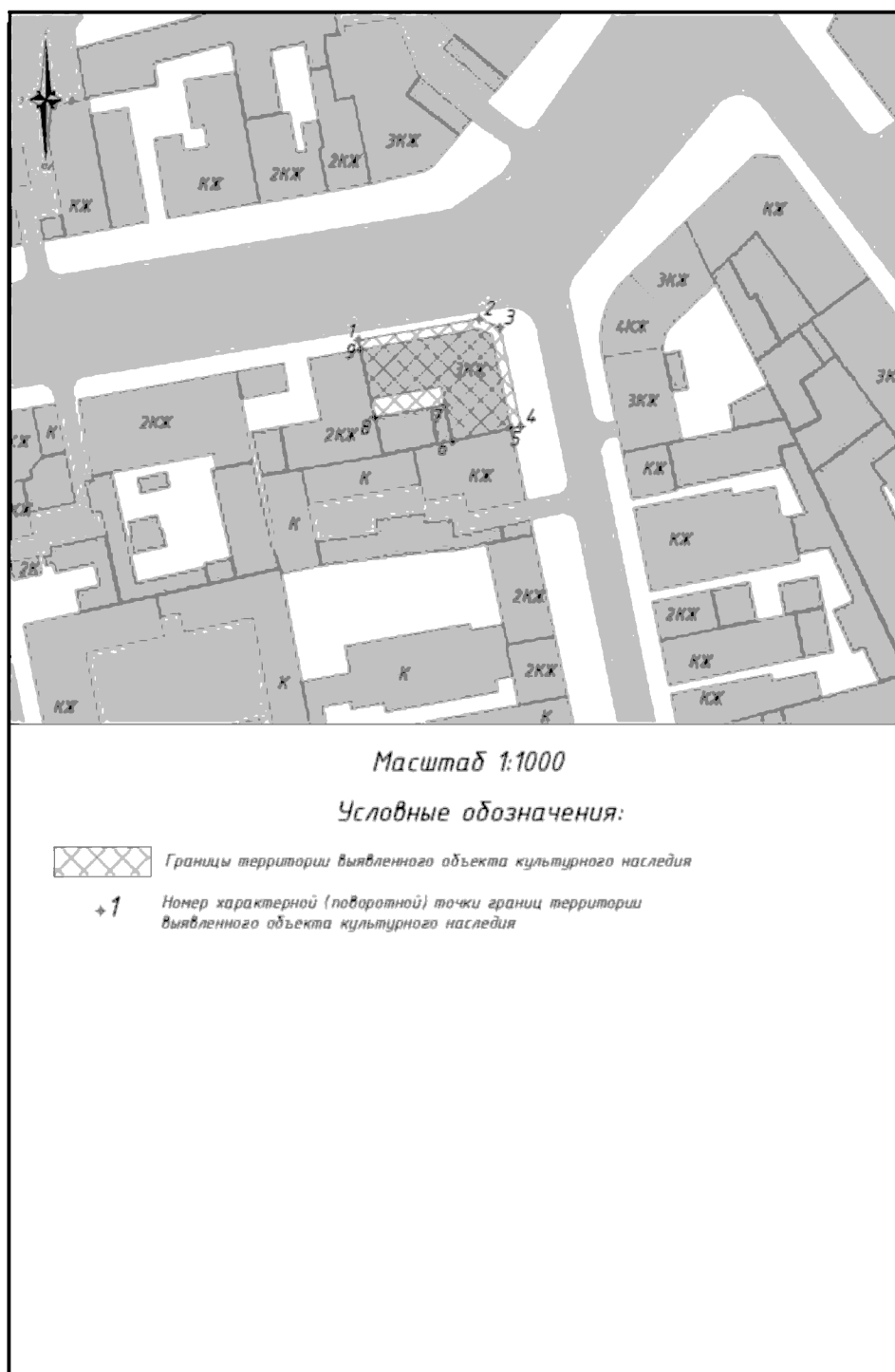
Сведения о местоположении границ объекта					
1. Система координат		<u>МСК-15</u>			
2. Сведения о характерных точках границ объекта					
Обозначение характерных точек границ	Координаты, м		Метод определения координат характерной точки	Средняя квадратическа я погрешность положения характерной точки (Mt), м	Описание обозначения точки на местности (при наличии)
	X	Y			
1	60521.53	341075.98	аналитический	0,1 м	-
2	60525.96	341101.13	аналитический	0,1 м	-
3	60524.16	341105.41	аналитический	0,1 м	-
4	60503.60	341109.74	аналитический	0,1 м	-
5	60503.19	341107.78	аналитический	0,1 м	-
6	60500.62	341095.59	аналитический	0,1 м	-
7	60508.10	341094.01	аналитический	0,1 м	-
8	60505.53	341079.37	аналитический	0,1 м	-
9	60519.57	341076.39	аналитический	0,1 м	-
1	60521.53	341075.98	аналитический	0,1 м	-

**Описание границы территории выявленного объекта культурного наследия «Гостиница «Нью-Йорк» – первое 3-х этажное здание во Владикавказе. Здесь с 1885 г. размещалось «Русско-американское торгово-пароходное общество»; в 1917 г. – «Общество горской молодежи», организатором и руководителем которого был Георгий Александрович Цаголов. Середина 70-х годов XIX в.», расположенного по адресу: Республика Северная Осетия-Алания, г. Владикавказ, ул. Кирова, 66 / ул. Рамонова, 17**

Описание границ объекта			
Прохождение границы		Описание прохождения границы	
от точки	до точки	Протяженность, м	Дирекционный угол
1	2	25.55	80° 0' 14"
2	3	4.64	112° 53' 54"
3	4	21.00	168° 6' 57"
4	5	2.00	258° 6' 57"
5	6	12.46	258° 6' 21"
6	7	7.65	348° 7' 1"
7	8	14.87	260° 2' 21"
8	8	14.35	348° 2' 2"
9	1	2.00	348° 1' 17"

Площадь территории объекта культурного наследия – 582 м<sup>2</sup>

**Карта-схема границы территории выявленного объекта культурного наследия «Гостиница «Нью-Йорк» – первое 3-х этажное здание во Владикавказе. Здесь с 1885 г. размещалось «Русско-американское торгово-пароходное общество»; в 1917 г. – «Общество горской молодежи», организатором и руководителем которого был Георгий Александрович Цаголов. Середина 70-х годов XIX в.», расположенного по адресу: Республика Северная Осетия-Алания, г. Владикавказ, ул. Кирова, 66 / ул. Рамонова, 17**





**Правовой режим земельного участка в границах территории выявленного объекта культурного наследия «Гостиница «Нью-Йорк» – первое 3-х этажное здание во Владикавказе. Здесь с 1885 г. размещалось «Русско-американское торгово-пароходное общество»; в 1917 г. – «Общество горской молодежи», организатором и руководителем которого был Георгий Александрович Цаголов. Середина 70-х годов XIX в.», расположенного по адресу: Республика Северная Осетия-Алания, г. Владикавказ, ул. Кирова, 66 / ул. Рамонова, 17**

**Запрещается:**

строительство объектов капитального строительства и увеличение объемно-пространственных характеристик, существующих на территории выявленного объекта культурного наследия объектов капитального строительства;

проведение земляных, строительных, мелиоративных и иных работ, за исключением работ по сохранению выявленного объекта культурного наследия или его отдельных элементов, сохранению историко-градостроительной или природной среды выявленного объекта культурного наследия, работ по капитальному ремонту общего имущества в многоквартирных домах.

**Разрешается:**

ведение хозяйственной деятельности, не противоречащей требованиям обеспечения сохранности выявленного объекта культурного наследия и позволяющей обеспечить функционирование выявленного объекта культурного наследия в современных условиях.

**Таблица координат поворотных точек границы территории  
выявленного объекта культурного наследия «Редакция и типография  
газеты «Терские ведомости»», расположенного по адресу: Республика  
Северная Осетия-Алания, г. Владикавказ, ул. Тамаева, 40**

Сведения о местоположении границ объекта					
1. Система координат		МСК-15			
2. Сведения о характерных точках границ объекта					
Обозначение характерных точек границ	Координаты, м		Метод определения координат характерной точки	Средняя квадратическа я погрешность положения характерной точки (Mt), м	Описание обозначения точки на местности (при наличии)
	X	Y			
1	60461.99	341004.45	аналитический	0,1 м	-
2	60462.41	341006.37	аналитический	0,1 м	-
3	60468.45	341033.97	аналитический	0,1 м	-
4	60438.07	341040.39	аналитический	0,1 м	-
5	60436.62	341032.84	аналитический	0,1 м	-
6	60424.48	341035.17	аналитический	0,1 м	-
7	60420.59	341014.90	аналитический	0,1 м	-
8	60420.21	341012.94	аналитический	0,1 м	-
1	60461.99	341004.45	аналитический	0,1 м	-

**Описание границы территории выявленного объекта культурного наследия «Редакция и типография газеты «Терские ведомости»», расположенного по адресу: Республика Северная Осетия-Алания, г. Владикавказ, ул. Тамаева, 40**

Описание границ объекта			
Прохождение границы		Описание прохождения границы	
от точки	до точки	Протяженность, м	Дирекционный угол
1	2	1.97	77° 39' 23"
2	3	28.25	77° 39' 23"
3	4	31.06	168° 3' 51"
4	5	7.69	259° 7' 53"
5	6	12.36	169° 7' 53"
6	7	20.64	259° 7' 53"
7	8	2.00	259° 7' 53"
8	1	42.63	348° 30' 49"

Площадь территории объекта культурного наследия – 1211 м<sup>2</sup>

**Карта-схема границы территории выявленного объекта культурного  
наследия «Редакция и типография газеты «Терские ведомости»»,  
расположенного по адресу: Республика Северная Осетия-Алания,  
г. Владикавказ, ул. Тамаева, 40**



**Правовой режим земельного участка в границах территории  
выявленного объекта культурного наследия «Редакция и типография  
газеты «Терские ведомости»», расположенного по адресу: Республика  
Северная Осетия-Алания, г. Владикавказ, ул. Тамаева, 40**

**Запрещается:**

строительство объектов капитального строительства и увеличение объемно-пространственных характеристик, существующих на территории выявленного объекта культурного наследия объектов капитального строительства;

проведение земляных, строительных, мелиоративных и иных работ, за исключением работ по сохранению выявленного объекта культурного наследия или его отдельных элементов, сохранению историко-градостроительной или природной среды выявленного объекта культурного наследия, работ по капитальному ремонту общего имущества в многоквартирных домах.

**Разрешается:**

ведение хозяйственной деятельности, не противоречащей требованиям обеспечения сохранности выявленного объекта культурного наследия и позволяющей обеспечить функционирование выявленного объекта культурного наследия в современных условиях.

**Таблица координат поворотных точек границы территории  
выявленного объекта культурного наследия «Дом Датиева. Памятник  
архитектуры», расположенного по адресу: Республика Северная Осетия-  
Алания, г. Владикавказ, ул. Тамаева, 36**

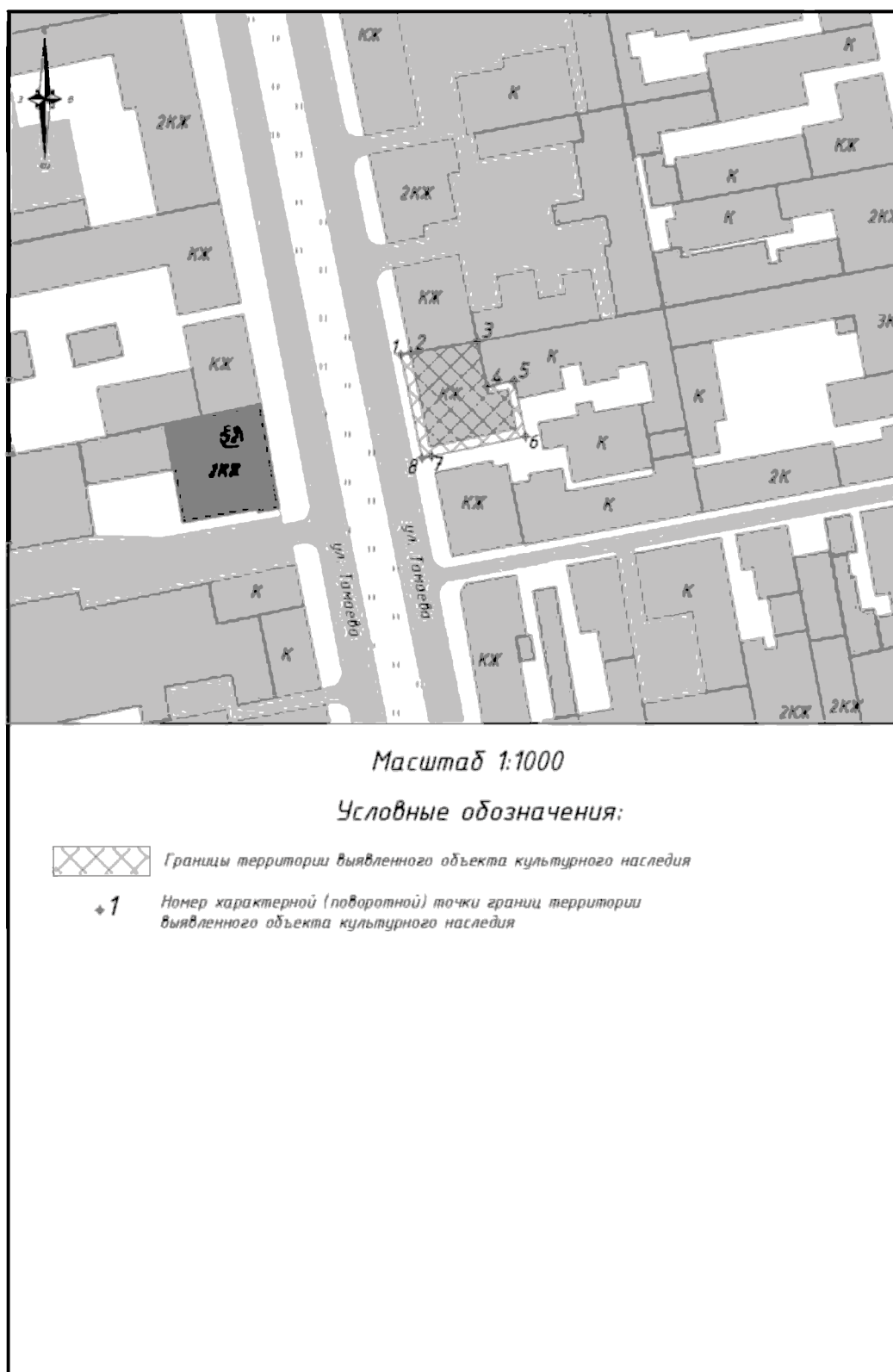
Сведения о местоположении границ объекта					
1. Система координат		МСК-15			
2. Сведения о характерных точках границ объекта					
Обозначение характерных точек границ	Координаты, м		Метод определения координат характерной точки	Средняя квадратическа я погрешность положения характерной точки (Mt), м	Описание обозначения точки на местности (при наличии)
	X	Y			
1	60378.94	341021.59	аналитический	0,1 м	-
2	60379.28	341023.56	аналитический	0,1 м	-
3	60381.70	341037.47	аналитический	0,1 м	-
4	60372.27	341039.45	аналитический	0,1 м	-
5	60373.45	341045.09	аналитический	0,1 м	-
6	60361.95	341047.51	аналитический	0,1 м	-
7	60357.85	341027.97	аналитический	0,1 м	-
8	60357.44	341026.01	аналитический	0,1 м	-
1	60378.94	341021.59	аналитический	0,1 м	-

**Описание границы территории выявленного объекта культурного  
наследия «Дом Датиева. Памятник архитектуры», расположенного по  
адресу: Республика Северная Осетия-Алания, г. Владикавказ,  
ул. Тамаева, 36**

Описание границ объекта			
Прохождение границы		Описание прохождения границы	
от точки	до точки	Протяженность, м	Дирекционный угол
1	2	2.00	80° 8' 24"
2	3	14.12	80° 8' 24"
3	4	9.63	168° 9' 37"
4	5	5.77	78° 9' 37"
5	6	11.76	168° 9' 37"
6	7	19.96	258° 9' 37"
7	8	2.00	258° 9' 37"
8	1	21.95	348° 22' 28"

Площадь территории объекта культурного наследия – 418 м<sup>2</sup>

**Карта-схема границы территории выявленного объекта культурного  
наследия «Дом Датиева. Памятник архитектуры», расположенного по  
адресу: Республика Северная Осетия-Алания, г. Владикавказ,  
ул. Тамаева, 36**





**Правовой режим земельного участка в границах территории  
выявленного объекта культурного наследия «Дом Датиева. Памятник  
архитектуры», расположенного по адресу: Республика Северная Осетия-  
Алания, г. Владикавказ, ул. Тамаева, 36**

**Запрещается:**

строительство объектов капитального строительства и увеличение объемно-пространственных характеристик, существующих на территории выявленного объекта культурного наследия объектов капитального строительства;

проведение земляных, строительных, мелиоративных и иных работ, за исключением работ по сохранению выявленного объекта культурного наследия или его отдельных элементов, сохранению историко-градостроительной или природной среды выявленного объекта культурного наследия, работ по капитальному ремонту общего имущества в многоквартирных домах.

**Разрешается:**

ведение хозяйственной деятельности, не противоречащей требованиям обеспечения сохранности выявленного объекта культурного наследия и позволяющей обеспечить функционирование выявленного объекта культурного наследия в современных условиях.

**Таблица координат поворотных точек границы территории  
выявленного объекта культурного наследия «Памятник  
архитектуры», расположенного по адресу: Республика Северная Осетия-  
Алания, г. Владикавказ, ул. Джанаева, 41 / ул. Тамаева, 32**

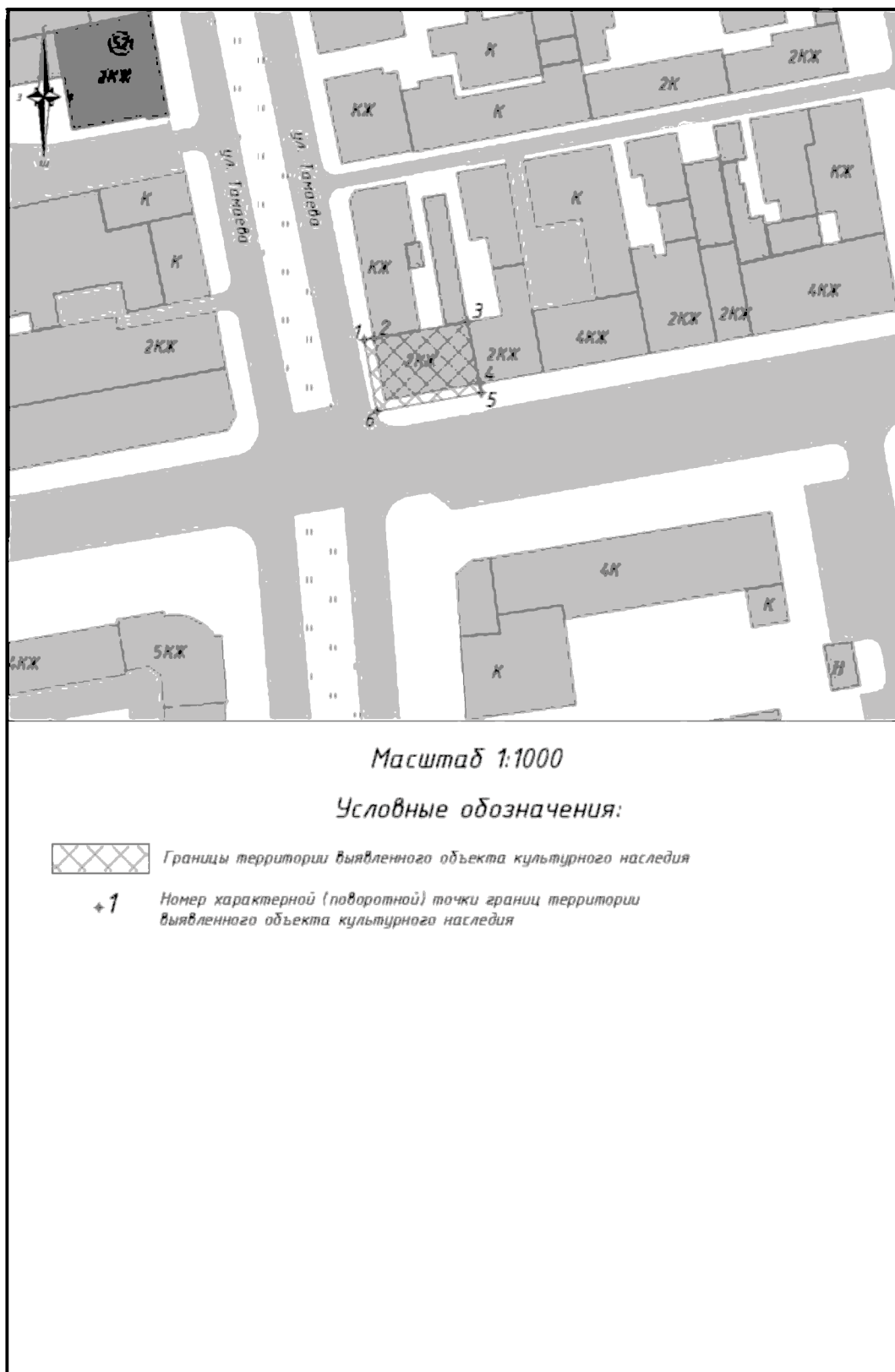
Сведения о местоположении границ объекта					
1. Система координат		<u>МСК-15</u>			
2. Сведения о характерных точках границ объекта					
Обозначение характерных точек границ	Координаты, м		Метод определения координат характерной точки	Средняя квадратическа я погрешность положения характерной точки (Mt), м	Описание обозначения точки на местности (при наличии)
	X	Y			
1	60300.38	341036.98	аналитический	0,1 м	-
2	60300.72	341038.95	аналитический	0,1 м	-
3	60304.13	341058.41	аналитический	0,1 м	-
4	60291.36	341060.93	аналитический	0,1 м	-
5	60289.40	341061.32	аналитический	0,1 м	-
6	60285.58	341039.58	аналитический	0,1 м	-
1	60300.38	341036.98	аналитический	0,1 м	-

**Описание границы территории выявленного объекта культурного наследия «Памятник архитектуры», расположенного по адресу: Республика Северная Осетия-Алания, г. Владикавказ, ул. Джанаева, 41 / ул. Тамаева, 32**

Описание границ объекта			
Прохождение границы		Описание прохождения границы	
от точки	до точки	Протяженность, м	Дирекционный угол
1	2	2.00	80° 2' 15"
2	3	19.75	80° 3' 15"
3	4	13.02	168° 50' 5"
4	5	2.00	168° 50' 5"
5	6	22.07	260° 2' 15"
6	1	15.02	350° 2' 15"

Площадь территории объекта культурного наследия – 329 м<sup>2</sup>

**Карта-схема границы территории выявленного объекта культурного наследия «Памятник архитектуры», расположенного по адресу: Республика Северная Осетия-Алания, г. Владикавказ, ул. Джанаева, 41 / ул. Тамаева, 32**



**Правовой режим земельного участка в границах территории  
выявленного объекта культурного наследия «Памятник архитектуры»,  
расположенного по адресу: Республика Северная Осетия-Алания,  
г. Владикавказ, ул. Джанаева, 41 / ул. Тамаева, 32**

**Запрещается:**

строительство объектов капитального строительства и увеличение объемно-пространственных характеристик, существующих на территории выявленного объекта культурного наследия объектов капитального строительства;

проведение земляных, строительных, мелиоративных и иных работ, за исключением работ по сохранению выявленного объекта культурного наследия или его отдельных элементов, сохранению историко-градостроительной или природной среды выявленного объекта культурного наследия, работ по капитальному ремонту общего имущества в многоквартирных домах.

**Разрешается:**

ведение хозяйственной деятельности, не противоречащей требованиям обеспечения сохранности выявленного объекта культурного наследия и позволяющей обеспечить функционирование выявленного объекта культурного наследия в современных условиях.

**Таблица координат поворотных точек границы территории  
выявленного объекта культурного наследия «Торговый дом. 1907 г.,  
архитектор. Е.И. Дескубес. Памятник архитектуры», расположенного по  
адресу: Республика Северная Осетия-Алания, г. Владикавказ,  
ул. Джанаева, 43**

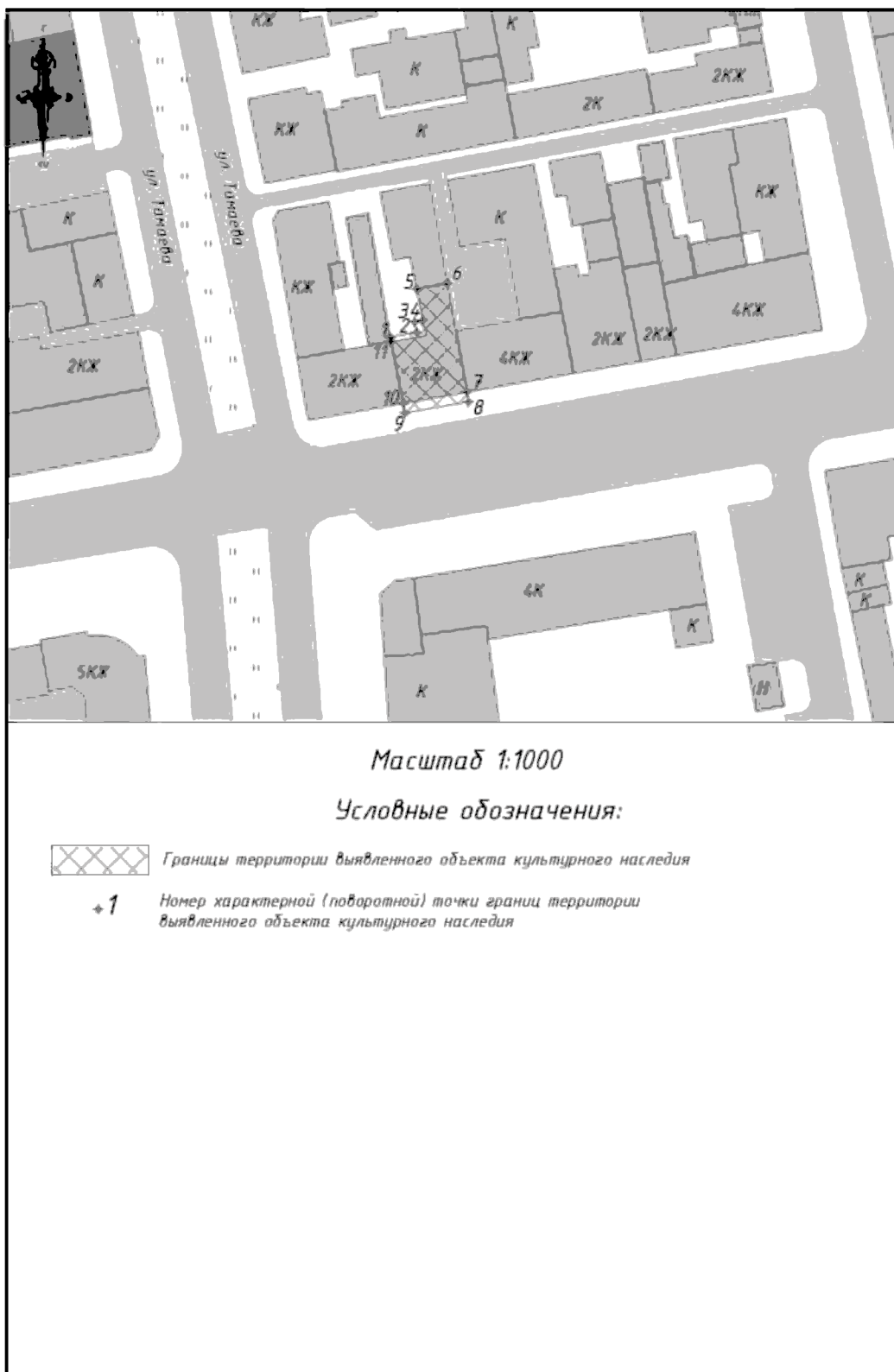
Сведения о местоположении границ объекта					
1. Система координат <u>МСК-15</u>					
2. Сведения о характерных точках границ объекта					
Обозначение характерных точек границ	Координаты, м		Метод определения координат характерной точки	Средняя квадратическа я погрешность положения характерной точки (Mt), м	Описание обозначения точки на местности (при наличии)
	X	Y			
1	60305.09	341058.22	аналитический	0,1 м	-
2	60306.09	341063.75	аналитический	0,1 м	-
3	60308.25	341063.32	аналитический	0,1 м	-
4	60308.56	341064.99	аналитический	0,1 м	-
5	60315.13	341063.69	аналитический	0,1 м	-
6	60316.27	341070.19	аналитический	0,1 м	-
7	60293.69	341074.16	аналитический	0,1 м	-
8	60291.72	341074.52	аналитический	0,1 м	-
9	60289.40	341061.32	аналитический	0,1 м	-
10	60291.36	341060.93	аналитический	0,1 м	-
11	60304.13	341058.41	аналитический	0,1 м	-
1	60305.09	341058.22	аналитический	0,1 м	-

**Описание границы территории выявленного объекта культурного наследия «Торговый дом. 1907 г., архитектор. Е.И. Дескубес. Памятник архитектуры», расположенного по адресу: Республика Северная Осетия-Алания, г. Владикавказ, ул. Джанаева, 43**

Описание границ объекта			
Прохождение границы		Описание прохождения границы	
от точки	до точки	Протяженность, м	Дирекционный угол
1	2	5.62	79° 45' 0"
2	3	2.20	348° 44' 28"
3	4	1.70	79° 29' 2"
4	5	6.70	348° 48' 27"
5	6	6.59	80° 2' 15"
6	7	22.93	170° 0' 25"
7	8	2.00	169° 54' 32"
8	9	13.40	260° 2' 15"
9	10	2.00	348° 50' 5"
10	11	13.02	348° 50' 5"
11	1	0.98	348° 50' 5"

Площадь территории объекта культурного наследия – 279 м<sup>2</sup>

**Карта-схема границы территории выявленного объекта культурного наследия «Торговый дом. 1907 г., архитектор. Е.И. Дескубес. Памятник архитектуры», расположенного по адресу: Республика Северная Осетия-Алания, г. Владикавказ, ул. Джанаева, 43**





**Правовой режим земельного участка в границах территории  
выявленного объекта культурного наследия «Торговый дом. 1907 г.,  
архитектор. Е.И. Дескубес. Памятник архитектуры», расположенного по  
адресу: Республика Северная Осетия-Алания, г. Владикавказ,  
ул. Джанаева, 43**

**Запрещается:**

строительство объектов капитального строительства и увеличение объемно-пространственных характеристик, существующих на территории выявленного объекта культурного наследия объектов капитального строительства;

проведение земляных, строительных, мелиоративных и иных работ, за исключением работ по сохранению выявленного объекта культурного наследия или его отдельных элементов, сохранению историко-градостроительной или природной среды выявленного объекта культурного наследия, работ по капитальному ремонту общего имущества в многоквартирных домах.

**Разрешается:**

ведение хозяйственной деятельности, не противоречащей требованиям обеспечения сохранности выявленного объекта культурного наследия и позволяющей обеспечить функционирование выявленного объекта культурного наследия в современных условиях.

**Таблица координат поворотных точек границы территории  
выявленного объекта культурного наследия «Мост пешеходный  
(бывший трамвайный) трехарочный – первый из железобетонных подобной  
конструкции и пролета в России. 1902–1904 гг.», расположенного по адресу:  
Республика Северная Осетия-Алания, г. Владикавказ, ул. Пашковского**

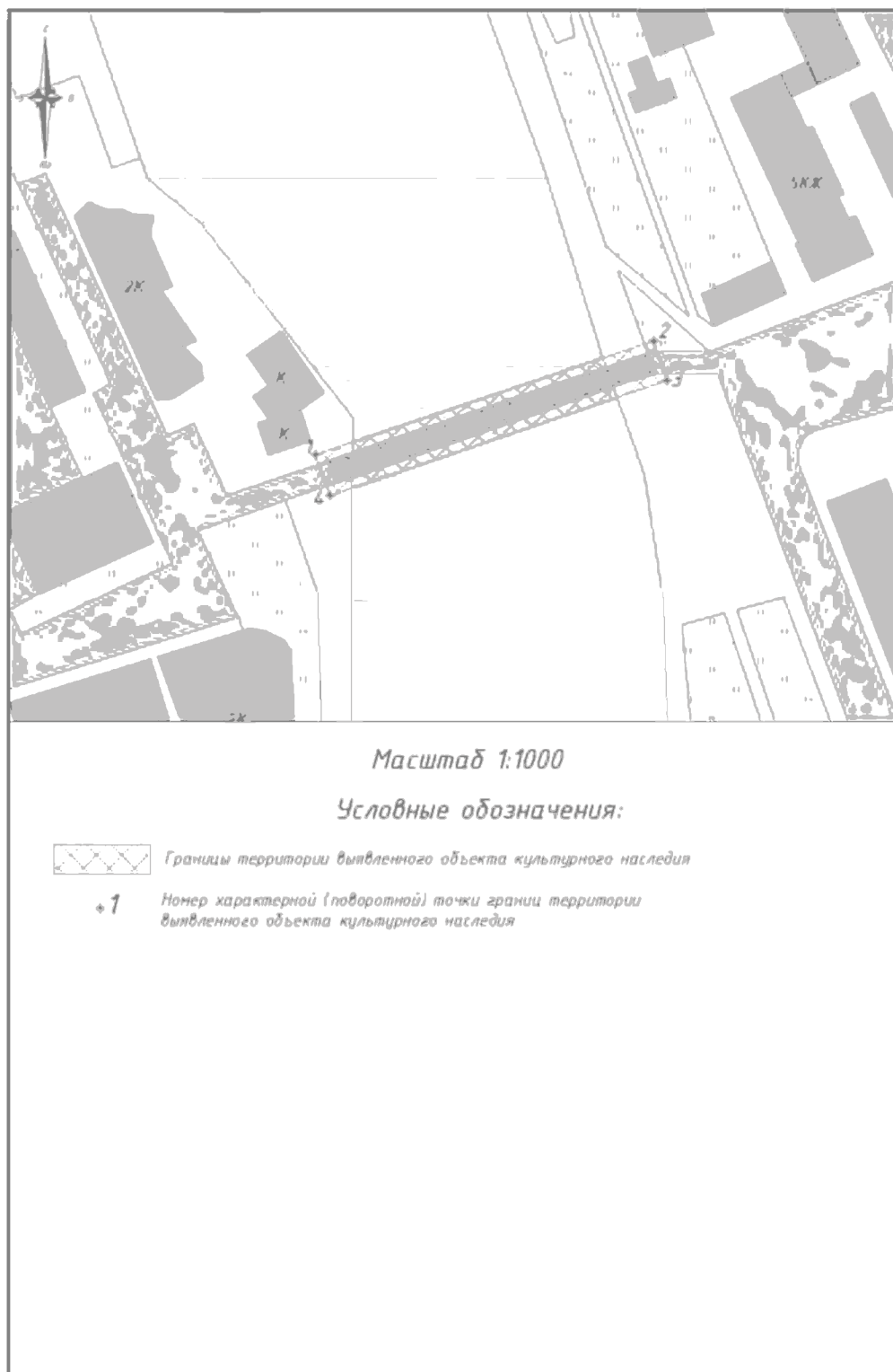
Сведения о местоположении границ объекта					
1. Система координат		МСК-15			
2. Сведения о характерных точках границ объекта					
Обозначение характерных точек границ	Координаты, м		Метод определения координат характерной точки	Средняя квадратическа я погрешность положения характерной точки (Mt), м	Описание обозначения точки на местности (при наличии)
	X	Y			
1	60175.21	340117.90	аналитический	0,1 м	-
2	60198.88	340188.40	аналитический	0,1 м	-
3	60190.70	340191.15	аналитический	0,1 м	-
4	60166.75	340120.98	аналитический	0,1 м	-
1	60175.21	340117.90	аналитический	0,1 м	-

**Описание границы территории выявленного объекта культурного наследия «Мост пешеходный (бывший трамвайный) трехарочный – первый из железобетонных подобной конструкции и пролета в России. 1902–1904 гг.», расположенного по адресу: Республика Северная Осетия-Алания, г. Владикавказ, ул. Пашковского**

Описание границ объекта			
Прохождение границы		Описание прохождения границы	
от точки	до точки	Протяженность, м	Дирекционный угол
1	2	74.36	71° 26' 36"
2	3	8.63	161° 26' 36"
3	4	74.14	251° 9' 20"
4	1	9.01	340° 0' 0"

Площадь территории объекта культурного наследия – 655 м<sup>2</sup>

**Карта-схема границы территории выявленного объекта культурного наследия «Мост пешеходный (бывший трамвайный) трехарочный – первый из железобетонных подобной конструкции и пролета в России. 1902–1904 гг.», расположенного по адресу: Республика Северная Осетия-Алания, г. Владикавказ, ул. Пашковского**



**Правовой режим земельного участка в границах территории выявленного объекта культурного наследия «Мост пешеходный (бывший трамвайный) трехарочный – первый из железобетонных подобной конструкции и пролета в России. 1902–1904 гг.», расположенного по адресу: Республика Северная Осетия-Алания, г. Владикавказ, ул. Пашковского**  
**Запрещается:**

строительство объектов капитального строительства и увеличение объемно-пространственных характеристик, существующих на территории выявленного объекта культурного наследия объектов капитального строительства;

проведение земляных, строительных, мелиоративных и иных работ, за исключением работ по сохранению выявленного объекта культурного наследия или его отдельных элементов, сохранению историко-градостроительной или природной среды выявленного объекта культурного наследия, работ по капитальному ремонту общего имущества в многоквартирных домах.

**Разрешается:**

ведение хозяйственной деятельности, не противоречащей требованиям обеспечения сохранности выявленного объекта культурного наследия и позволяющей обеспечить функционирование выявленного объекта культурного наследия в современных условиях.

**Таблица координат поворотных точек границы территории  
выявленного объекта культурного наследия «Дом, где в 1931-1959 гг.  
жил и умер ученый-металлург Василий Гордеевич Агеев»,  
расположенного по адресу: Республика Северная Осетия-Алания,  
г. Владикавказ, ул. Джанаева, 1 / ул. Огнева, 8**

Сведения о местоположении границ объекта					
1. Система координат <u>МСК-15</u>					
2. Сведения о характерных точках границ объекта					
Обозначение характерных точек границ	Координаты, м		Метод определения координат характерной точки	Средняя квадратическа я погрешность положения характерной точки (Mt), м	Описание обозначения точки на местности (при наличии)
	X	Y			
1	60159.64	340288.99	аналитический	0,1 м	-
2	60160.30	340290.82	аналитический	0,1 м	-
3	60165.25	340304.41	аналитический	0,1 м	-
4	60167.72	340316.39	аналитический	0,1 м	-
5	60162.41	340317.56	аналитический	0,1 м	-
6	60149.64	340320.40	аналитический	0,1 м	-
7	60147.69	340320.83	аналитический	0,1 м	-
8	60142.03	340295.34	аналитический	0,1 м	-
1	60159.64	340288.99	аналитический	0,1 м	-

**Описание границы территории выявленного объекта культурного наследия «Дом, где в 1931-1959 гг. жил и умер ученый-металлург Василий Гордеевич Агеенков», расположенного по адресу: Республика Северная Осетия-Алания, г. Владикавказ, ул. Джанаева, 1 / ул. Огнева, 8**

Описание границ объекта			
Прохождение границы		Описание прохождения границы	
от точки	до точки	Протяженность, м	Дирекционный угол
1	2	1.94	70° 0' 0"
2	3	14.47	69° 59' 43"
3	4	12.23	78° 23' 5"
4	5	5.43	167° 29' 7"
5	6	13.09	167° 29' 7"
6	7	2.00	167° 29' 7"
7	8	26.11	257° 29' 7"
8	1	18.72	340° 10' 48"

Площадь территории объекта культурного наследия – 549 м<sup>2</sup>

**Карта-схема границы территории выявленного объекта культурного наследия «Дом, где в 1931-1959 гг. жил и умер ученый-металлург Василий Гордеевич Агеенков», расположенного по адресу: Республика Северная Осетия-Алания, г. Владикавказ, ул. Джанаева, 1 / ул. Огнева, 8**



Масштаб 1:1000

Условные обозначения:



Границы территории выявленного объекта культурного наследия

1

Номер характерной (поворотной) точки границ территории выявленного объекта культурного наследия



**Правовой режим земельного участка в границах территории  
выявленного объекта культурного наследия «Дом, где в 1931-1959 гг. жил и  
умер ученый-металлург Василий Гордеевич Агеев», расположенного по  
адресу: Республика Северная Осетия-Алания, г. Владикавказ,  
ул. Джанаева, 1 / ул. Огнева, 8**

**Запрещается:**

строительство объектов капитального строительства и увеличение объемно-пространственных характеристик, существующих на территории выявленного объекта культурного наследия объектов капитального строительства;

проведение земляных, строительных, мелиоративных и иных работ, за исключением работ по сохранению выявленного объекта культурного наследия или его отдельных элементов, сохранению историко-градостроительной или природной среды выявленного объекта культурного наследия, работ по капитальному ремонту общего имущества в многоквартирных домах.

**Разрешается:**

ведение хозяйственной деятельности, не противоречащей требованиям обеспечения сохранности выявленного объекта культурного наследия и позволяющей обеспечить функционирование выявленного объекта культурного наследия в современных условиях.

**Таблица координат поворотных точек границы территории  
выявленного объекта культурного наследия «Дом, где в 1922-1937 гг.  
жил участник борьбы за Советскую власть Владимир (Лади) Алексеевич  
Цаллагов», расположенного по адресу: Республика Северная Осетия-  
Алания, г. Владикавказ, ул. Огнева, 3**

Сведения о местоположении границ объекта					
1. Система координат <u>МСК-15</u>					
2. Сведения о характерных точках границ объекта					
Обозначение характерных точек границ	Координаты, м		Метод определения координат характерной точки	Средняя квадратическа я погрешность положения характерной точки (Mt), м	Описание обозначения точки на местности (при наличии)
	X	Y			
1	60133.38	340279.82	аналитический	0,1 м	-
2	60134.98	340287.98	аналитический	0,1 м	-
3	60135.54	340289.90	аналитический	0,1 м	-
4	60124.71	340293.52	аналитический	0,1 м	-
5	60124.05	340291.63	аналитический	0,1 м	-
6	60120.98	340285.03	аналитический	0,1 м	-
7	60126.72	340282.36	аналитический	0,1 м	-
8	60127.59	340281.42	аналитический	0,1 м	-
1	60133.38	340279.82	аналитический	0,1 м	-

**Описание границы территории выявленного объекта культурного наследия «Дом, где в 1922-1937 гг. жил участник борьбы за Советскую власть Владимир (Лади) Алексеевич Цаллагов», расположенного по адресу: Республика Северная Осетия-Алания, г. Владикавказ, ул. Огнева, 3**

Описание границ объекта			
Прохождение границы		Описание прохождения границы	
от точки	до точки	Протяженность, м	Дирекционный угол
1	2	8.31	78° 55' 5"
2	3	2.00	73° 44' 36"
3	4	11.42	161° 30' 35"
4	5	2.00	250° 54' 9"
5	6	7.28	245° 0' 0"
6	7	6.33	335° 0' 0"
7	8	1.28	312° 58' 3"
8	1	6.01	344° 35' 41"

Площадь территории объекта культурного наследия – 123 м<sup>2</sup>

**Карта-схема границы территории выявленного объекта культурного наследия «Дом, где в 1922-1937 гг. жил участник борьбы за Советскую власть Владимир (Лади) Алексеевич Цаллагов», расположенного по адресу: Республика Северная Осетия-Алания, г. Владикавказ, ул. Огнева, 3**



**Правовой режим земельного участка в границах территории  
выявленного объекта культурного наследия «Дом, где в 1922-1937 гг. жил  
участник борьбы за Советскую власть Владимир (Лади) Алексеевич  
Цаллагов», расположенного по адресу: Республика Северная Осетия-  
Алания, г. Владикавказ, ул. Огнева, 3**

**Запрещается:**

строительство объектов капитального строительства и увеличение объемно-пространственных характеристик, существующих на территории выявленного объекта культурного наследия объектов капитального строительства;

проведение земляных, строительных, мелиоративных и иных работ, за исключением работ по сохранению выявленного объекта культурного наследия или его отдельных элементов, сохранению историко-градостроительной или природной среды выявленного объекта культурного наследия, работ по капитальному ремонту общего имущества в многоквартирных домах.

**Разрешается:**

ведение хозяйственной деятельности, не противоречащей требованиям обеспечения сохранности выявленного объекта культурного наследия и позволяющей обеспечить функционирование выявленного объекта культурного наследия в современных условиях.

**Таблица координат поворотных точек границы территории  
выявленного объекта культурного наследия «Жилой дом, конец 19 в.  
Стиль эклектика. Памятник архитектуры», расположенного по адресу:  
Республика Северная Осетия-Алания, г. Владикавказ, ул. Огнева, 1**

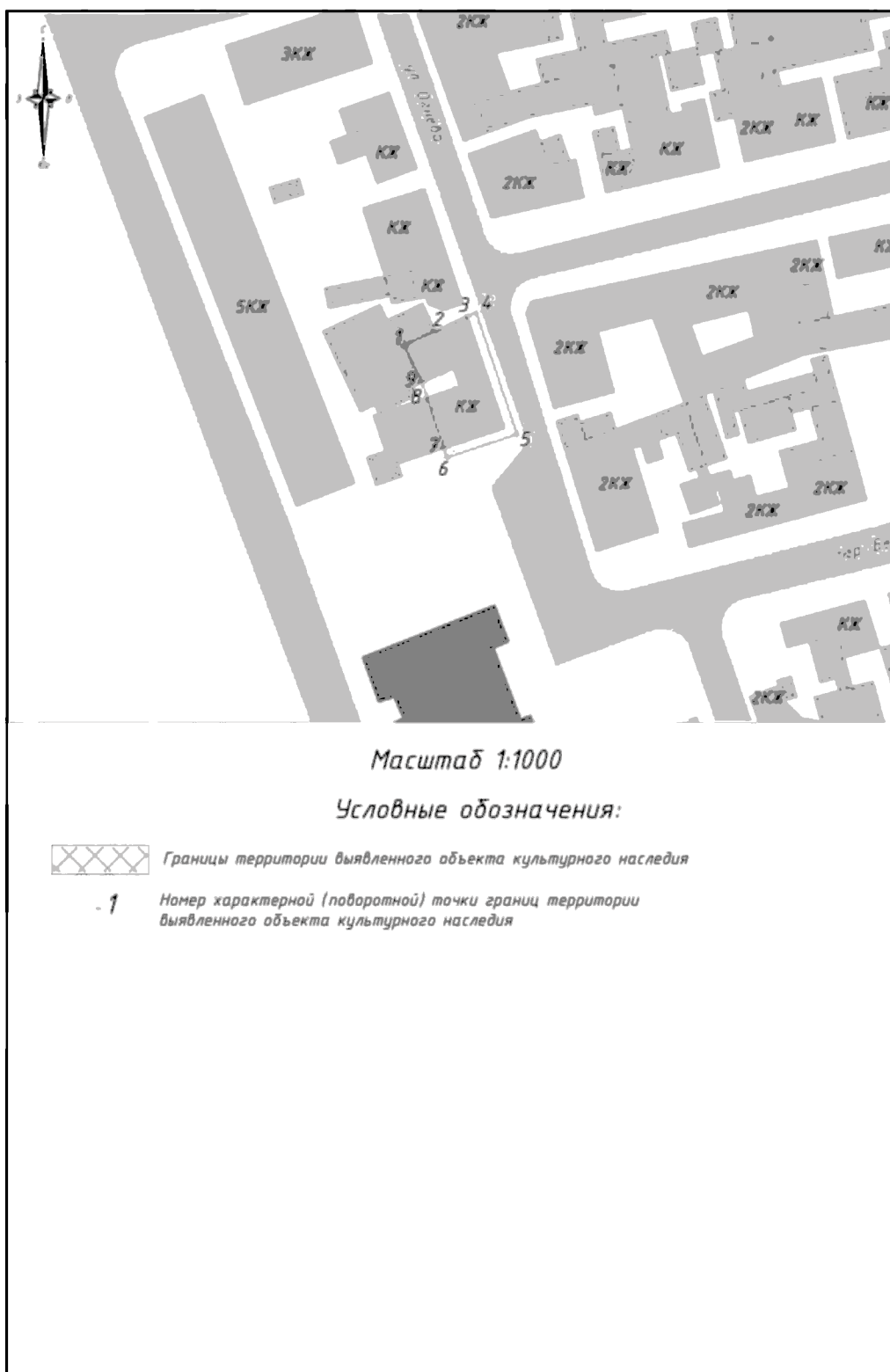
Сведения о местоположении границ объекта					
1. Система координат		МСК-15			
2. Сведения о характерных точках границ объекта					
Обозначение характерных точек границ	Координаты, м		Метод определения координат характерной точки	Средняя квадратическа я погрешность положения характерной точки (Mt), м	Описание обозначения точки на местности (при наличии)
	X	Y			
1	60117.95	340278.55	аналитический	0,1 м	-
2	60120.98	340285.03	аналитический	0,1 м	-
3	60124.05	340291.63	аналитический	0,1 м	-
4	60124.71	340293.52	аналитический	0,1 м	-
5	60099.45	340301.97	аналитический	0,1 м	-
6	60094.58	340287.41	аналитический	0,1 м	-
7	60096.48	340286.77	аналитический	0,1 м	-
8	60107.11	340283.22	аналитический	0,1 м	-
9	60110.08	340282.22	аналитический	0,1 м	-
1	60117.95	340278.55	аналитический	0,1 м	-

**Описание границы территории выявленного объекта культурного наследия «Жилой дом, конец 19 в. Стилъ эклектика. Памятник архитектуры», расположенного по адресу: Республика Северная Осетия-Алания, г. Владикавказ, ул. Огнева, 1**

Описание границ объекта			
Прохождение границы		Описание прохождения границы	
от точки	до точки	Протяженность, м	Дирекционный угол
1	2	7.15	65° 0' 0"
2	3	7.28	65° 0' 0"
3	4	2.00	70° 54' 9"
4	5	26.63	161° 30' 35"
5	6	15.36	251° 30' 35"
6	7	2.00	341° 30' 35"
7	8	11.21	341° 30' 35"
8	9	3.13	341° 30' 35"
9	1	8.69	335° 0' 0"

Площадь территории объекта культурного наследия – 403 м<sup>2</sup>

**Карта-схема границы территории выявленного объекта культурного наследия «Жилой дом, конец 19 в. Стиль эклектика. Памятник архитектуры», расположенного по адресу: Республика Северная Осетия-Алания, г. Владикавказ, ул. Огнева, 1**





**Правовой режим земельного участка в границах территории  
выявленного объекта культурного наследия «Жилой дом, конец 19 в. Стиль  
эkleктика. Памятник архитектуры», расположенного по адресу: Республика  
Северная Осетия-Алания, г. Владикавказ, ул. Огнева, 1**

**Запрещается:**

строительство объектов капитального строительства и увеличение объемно-пространственных характеристик, существующих на территории выявленного объекта культурного наследия объектов капитального строительства;

проведение земляных, строительных, мелиоративных и иных работ, за исключением работ по сохранению выявленного объекта культурного наследия или его отдельных элементов, сохранению историко-градостроительной или природной среды выявленного объекта культурного наследия, работ по капитальному ремонту общего имущества в многоквартирных домах.

**Разрешается:**

ведение хозяйственной деятельности, не противоречащей требованиям обеспечения сохранности выявленного объекта культурного наследия и позволяющей обеспечить функционирование выявленного объекта культурного наследия в современных условиях.

**Таблица координат поворотных точек границы территории  
выявленного объекта культурного наследия «Дом, где в 1920-1921 гг.  
жил писатель Михаил Афанасьевич Булгаков», расположенного по адресу:  
Республика Северная Осетия-Алания, г. Владикавказ, ул. Маяковского, 9 /  
ул. В. Баллаева, 22**

Сведения о местоположении границ объекта					
1. Система координат <u>МСК-15</u>					
2. Сведения о характерных точках границ объекта					
Обозначение характерных точек границ	Координаты, м		Метод определения координат характерной точки	Средняя квадратическа я погрешность положения характерной точки (Mt), м	Описание обозначения точки на местности (при наличии)
	X	Y			
1	60254.85	340404.99	аналитический	0,1 м	-
2	60255.41	340406.91	аналитический	0,1 м	-
3	60258.04	340415.94	аналитический	0,1 м	-
4	60250.80	340418.05	аналитический	0,1 м	-
5	60254.22	340430.83	аналитический	0,1 м	-
6	60235.85	340434.59	аналитический	0,1 м	-
7	60233.89	340434.99	аналитический	0,1 м	-
8	60229.30	340412.42	аналитический	0,1 м	-
1	60254.85	340404.99	аналитический	0,1 м	-

к приказу Комитета по охране и  
использованию объектов культурного наследия  
Республики Северная Осетия-Алания  
от «26» мая 2025 г. № 100

**Описание границы территории выявленного объекта культурного  
наследия «Дом, где в 1920-1921 гг. жил писатель Михаил Афанасьевич  
Булгаков», расположенного по адресу: Республика Северная Осетия-  
Алания, г. Владикавказ, ул. Маяковского, 9 / ул. В. Баллаева, 22**

Описание границ объекта			
Прохождение границы		Описание прохождения границы	
от точки	до точки	Протяженность, м	Дирекционный угол
1	2	2.00	73° 46' 18"
2	3	9.41	73° 46' 18"
3	4	7.54	163° 46' 18"
4	5	13.23	75° 0' 0"
5	6	18.75	168° 25' 13"
6	7	2.00	168° 30' 29"
7	8	23.03	258° 30' 29"
8	1	26.60	343° 46' 18"

Площадь территории объекта культурного наследия – 562 м<sup>2</sup>

**Карта-схема границы территории выявленного объекта культурного наследия «Дом, где в 1920-1921 гг. жил писатель Михаил Афанасьевич Булгаков», расположенного по адресу: Республика Северная Осетия-Алания, г. Владикавказ, ул. Маяковского, 9 / ул. В. Баллаева, 22**



Масштаб 1:1000

Условные обозначения:



Границы территории выявленного объекта культурного наследия

1

Номер характерной (поворотной) точки границ территории  
выявленного объекта культурного наследия

**Правовой режим земельного участка в границах территории  
выявленного объекта культурного наследия «Дом, где в 1920-1921 гг. жил  
писатель Михаил Афанасьевич Булгаков», расположенного по адресу:  
Республика Северная Осетия-Алания, г. Владикавказ, ул. Маяковского, 9 /  
ул. В. Баллаева, 22**

**Запрещается:**

строительство объектов капитального строительства и увеличение объемно-пространственных характеристик, существующих на территории выявленного объекта культурного наследия объектов капитального строительства;

проведение земляных, строительных, мелиоративных и иных работ, за исключением работ по сохранению выявленного объекта культурного наследия или его отдельных элементов, сохранению историко-градостроительной или природной среды выявленного объекта культурного наследия, работ по капитальному ремонту общего имущества в многоквартирных домах.

**Разрешается:**

ведение хозяйственной деятельности, не противоречащей требованиям обеспечения сохранности выявленного объекта культурного наследия и позволяющей обеспечить функционирование выявленного объекта культурного наследия в современных условиях.

**Таблица координат поворотных точек границы территории  
выявленного объекта культурного наследия «Дом, где в 1876-1885 гг.  
нелегально действовал народнический кружок сестер Назаровых, где в  
1934-1935 гг. скрывался революционер Алексей Николаевич Бах, позже  
основатель советской школы биохимиков, академик АН СССР, Герой  
Социалистического Труда», расположенного по адресу: Республика  
Северная Осетия-Алания, г. Владикавказ, ул. Маяковского, 11**

Сведения о местоположении границ объекта					
1. Система координат <u>МСК-15</u>					
2. Сведения о характерных точках границ объекта					
Обозначение характерных точек границ	Координаты, м		Метод определения координат характерной точки	Средняя квадратическа я погрешность положения характерной точки (Mt), м	Описание обозначения точки на местности (при наличии)
	X	Y			
1	60250.83	340436.96	аналитический	0,1 м	-
2	60253.90	340452.06	аналитический	0,1 м	-
3	60249.91	340452.87	аналитический	0,1 м	-
4	60239.98	340454.89	аналитический	0,1 м	-
5	60238.02	340455.29	аналитический	0,1 м	-
6	60234.95	340440.19	аналитический	0,1 м	-
7	60236.91	340439.79	аналитический	0,1 м	-
1	60250.83	340436.96	аналитический	0,1 м	-

**Описание границы территории выявленного объекта культурного наследия «Дом, где в 1876-1885 гг. нелегально действовал народнический кружок сестер Назаровых, где в 1934-1935 гг. скрывался революционер Алексей Николаевич Бах, позже основатель советской школы биохимиков, академик АН СССР, Герой Социалистического Труда», расположенного по адресу: Республика Северная Осетия-Алания, г. Владикавказ, ул. Маяковского, 11**

Описание границ объекта			
Прохождение границы		Описание прохождения границы	
от точки	до точки	Протяженность, м	Дирекционный угол
1	2	9.22	78° 36' 32"
2	3	13.58	346° 12' 58"
3	4	12.81	76° 12' 58"
4	5	2.00	76° 12' 58"
5	6	22.83	166° 12' 58"
6	7	4.38	205° 51' 21"
7	1	21.73	258° 30' 29"

Площадь территории объекта культурного наследия – 250 м<sup>2</sup>

**Карта-схема границы территории выявленного объекта культурного наследия «Дом, где в 1876-1885 гг. нелегально действовал народнический кружок сестер Назаровых, где в 1934-1935 гг. скрывался революционер Алексей Николаевич Бах, позже основатель советской школы биохимиков, академик АН СССР, Герой Социалистического Труда», расположенного по адресу: Республика Северная Осетия-Алания, г. Владикавказ, ул. Маяковского, 11**





**Правовой режим земельного участка в границах территории выявленного объекта культурного наследия «Дом, где в 1876-1885 гг. нелегально действовал народнический кружок сестер Назаровых, где в 1934-1935 гг. скрывался революционер Алексей Николаевич Бах, позже основатель советской школы биохимиков, академик АН СССР, Герой Социалистического Труда», расположенного по адресу: Республика Северная Осетия-Алания, г. Владикавказ, ул. Маяковского, 11**

**Запрещается:**

строительство объектов капитального строительства и увеличение объемно-пространственных характеристик, существующих на территории выявленного объекта культурного наследия объектов капитального строительства;

проведение земляных, строительных, мелиоративных и иных работ, за исключением работ по сохранению выявленного объекта культурного наследия или его отдельных элементов, сохранению историко-градостроительной или природной среды выявленного объекта культурного наследия, работ по капитальному ремонту общего имущества в многоквартирных домах.

**Разрешается:**

ведение хозяйственной деятельности, не противоречащей требованиям обеспечения сохранности выявленного объекта культурного наследия и позволяющей обеспечить функционирование выявленного объекта культурного наследия в современных условиях.

**Таблица координат поворотных точек границы территории  
выявленного объекта культурного наследия «Дом, где в 1924-1950 гг.  
жил заслуженный деятель науки СОАССР, ученый – агроном Феофан  
Яковлевич Коновалов», расположенного по адресу: Республика Северная  
Осетия-Алания, г. Владикавказ, ул. акад. Миллера, 19 / ул. Маяковского, 13**

Сведения о местоположении границ объекта					
1. Система координат		МСК-15			
2. Сведения о характерных точках границ объекта					
Обозначение характерных точек границ	Координаты, м		Метод определения координат характерной точки	Средняя квадратическа я погрешность положения характерной точки (Mt), м	Описание обозначения точки на местности (при наличии)
	X	Y			
1	60249.91	340452.87	аналитический	0,1 м	-
2	60251.74	340461.91	аналитический	0,1 м	-
3	60264.93	340458.67	аналитический	0,1 м	-
4	60267.98	340471.12	аналитический	0,1 м	-
5	60268.46	340473.06	аналитический	0,1 м	-
6	60246.29	340478.50	аналитический	0,1 м	-
7	60242.35	340476.59	аналитический	0,1 м	-
8	60238.02	340455.29	аналитический	0,1 м	-
9	60239.98	340454.89	аналитический	0,1 м	-
1	60249.91	340452.87	аналитический	0,1 м	-

**Описание границы территории выявленного объекта культурного наследия «Дом, где в 1924-1950 гг. жил заслуженный деятель науки СОАССР, ученый – агроном Феофан Яковлевич Коновалов», расположенного по адресу: Республика Северная Осетия-Алания, г. Владикавказ, ул. акад. Миллера, 19 / ул. Маяковского, 13**

Описание границ объекта			
Прохождение границы		Описание прохождения границы	
от точки	до точки	Протяженность, м	Дирекционный угол
1	2	9.22	78° 36' 32"
2	3	13.58	346° 12' 58"
3	4	12.81	76° 12' 58"
4	5	2.00	76° 12' 58"
5	6	22.83	166° 12' 58"
6	7	4.38	205° 51' 21"
7	8	21.73	258° 30' 29"
8	9	2.00	348° 30' 29"
9	1	10.14	348° 30' 29"

Площадь территории объекта культурного наследия – 495 м<sup>2</sup>

**Карта-схема границы территории выявленного объекта культурного наследия «Дом, где в 1924-1950 гг. жил заслуженный деятель науки СОАССР, ученый – агроном Феофан Яковлевич Коновалов», расположенного по адресу: Республика Северная Осетия-Алания, г. Владикавказ, ул. акад. Миллера, 19 / ул. Маяковского, 13**



Масштаб 1:1000

Условные обозначения:



Границы территории выявленного объекта культурного наследия

1

Номер характерной (поворотной) точки границ территории выявленного объекта культурного наследия

**Правовой режим земельного участка в границах территории  
выявленного объекта культурного наследия «Дом, где в 1924-1950 гг. жил  
заслуженный деятель науки СОАССР, ученый – агроном Феофан  
Яковлевич Коновалов», расположенного по адресу: Республика Северная  
Осетия-Алания, г. Владикавказ, ул. акад. Миллера, 19 / ул. Маяковского, 13**

**Запрещается:**

строительство объектов капитального строительства и увеличение объемно-пространственных характеристик, существующих на территории выявленного объекта культурного наследия объектов капитального строительства;

проведение земляных, строительных, мелиоративных и иных работ, за исключением работ по сохранению выявленного объекта культурного наследия или его отдельных элементов, сохранению историко-градостроительной или природной среды выявленного объекта культурного наследия, работ по капитальному ремонту общего имущества в многоквартирных домах.

**Разрешается:**

ведение хозяйственной деятельности, не противоречащей требованиям обеспечения сохранности выявленного объекта культурного наследия и позволяющей обеспечить функционирование выявленного объекта культурного наследия в современных условиях.

**Таблица координат поворотных точек границы территории  
выявленного объекта культурного наследия «Памятник  
архитектуры», расположенного по адресу: Республика Северная Осетия-  
Алания, г. Владикавказ, ул. Джанаева, 11**

Сведения о местоположении границ объекта					
1. Система координат		МСК-15			
2. Сведения о характерных точках границ объекта					
Обозначение характерных точек границ	Координаты, м		Метод определения координат характерной точки	Средняя квадратическа я погрешность положения характерной точки (Mt), м	Описание обозначения точки на местности (при наличии)
	X	Y			
1	60189.46	340447.52	аналитический	0,1 м	-
2	60190.95	340453.72	аналитический	0,1 м	-
3	60195.29	340452.68	аналитический	0,1 м	-
4	60198.69	340466.85	аналитический	0,1 м	-
5	60180.99	340471.10	аналитический	0,1 м	-
6	60176.10	340450.73	аналитический	0,1 м	-
7	60177.19	340450.47	аналитический	0,1 м	-
1	60189.46	340447.52	аналитический	0,1 м	-

**Описание границы территории выявленного объекта культурного  
наследия «Памятник архитектуры», расположенного по адресу: Республика  
Северная Осетия-Алания, г. Владикавказ, ул. Джанаева, 11**

Описание границ объекта			
Прохождение границы		Описание прохождения границы	
от точки	до точки	Протяженность, м	Дирекционный угол
1	2	6.38	76° 29' 45"
2	3	4.46	346° 29' 45"
3	4	14.57	76° 29' 45"
4	5	18.20	166° 29' 45"
5	6	20.95	256° 29' 45"
6	7	1.12	346° 28' 17"
7	1	12.62	346° 28' 17"

Площадь территории объекта культурного наследия – 353 м<sup>2</sup>

**Карта-схема границы территории выявленного объекта культурного  
наследия «Памятник архитектуры», расположенного по адресу: Республика  
Северная Осетия-Алания, г. Владикавказ, ул. Джанаева, 11**





**Правовой режим земельного участка в границах территории  
выявленного объекта культурного наследия «Памятник архитектуры»,  
расположенного по адресу: Республика Северная Осетия-Алания,  
г. Владикавказ, ул. Джанаева, 11**

**Запрещается:**

строительство объектов капитального строительства и увеличение объемно-пространственных характеристик, существующих на территории выявленного объекта культурного наследия объектов капитального строительства;

проведение земляных, строительных, мелиоративных и иных работ, за исключением работ по сохранению выявленного объекта культурного наследия или его отдельных элементов, сохранению историко-градостроительной или природной среды выявленного объекта культурного наследия, работ по капитальному ремонту общего имущества в многоквартирных домах.

**Разрешается:**

ведение хозяйственной деятельности, не противоречащей требованиям обеспечения сохранности выявленного объекта культурного наследия и позволяющей обеспечить функционирование выявленного объекта культурного наследия в современных условиях.

**Таблица координат поворотных точек границы территории  
выявленного объекта культурного наследия «Дом, где в 1918-1919 гг.  
жил революционер Юрий Петрович Фигатнер», расположенного по адресу:  
Республика Северная Осетия-Алания, г. Владикавказ, ул. акад. Миллера, 15  
/ ул. Джанаева, 13**

Сведения о местоположении границ объекта					
1. Система координат <u>МСК-15</u>					
2. Сведения о характерных точках границ объекта					
Обозначение характерных точек границ	Координаты, м		Метод определения координат характерной точки	Средняя квадратическа я погрешность положения характерной точки (Mt), м	Описание обозначения точки на местности (при наличии)
	X	Y			
1	60207.14	340464.89	аналитический	0,1 м	-
2	60212.33	340486.47	аналитический	0,1 м	-
3	60212.79	340488.42	аналитический	0,1 м	-
4	60190.65	340493.99	аналитический	0,1 м	-
5	60185.79	340491.05	аналитический	0,1 м	-
6	60180.99	340471.10	аналитический	0,1 м	-
7	60198.69	340466.85	аналитический	0,1 м	-
1	60207.14	340464.89	аналитический	0,1 м	-

**Описание границы территории выявленного объекта культурного наследия «Дом, где в 1918-1919 гг. жил революционер Юрий Петрович Фигатнер», расположенного по адресу: Республика Северная Осетия-Алания, г. Владикавказ, ул. акад. Миллера, 15 / ул. Джанаева, 13**

Описание границ объекта			
Прохождение границы		Описание прохождения границы	
от точки	до точки	Протяженность, м	Дирекционный угол
1	2	22.19	76° 29' 45"
2	3	2.00	76° 29' 45"
3	4	22.83	165° 52' 4"
4	5	5.69	211° 10' 34"
5	6	20.52	256° 29' 19"
6	7	18.20	346° 29' 45"
7	1	8.68	346° 59' 34"

Площадь территории объекта культурного наследия – 648 м<sup>2</sup>

**Карта-схема границы территории выявленного объекта культурного наследия «Дом, где в 1918-1919 гг. жил революционер Юрий Петрович Фигатнер», расположенного по адресу: Республика Северная Осетия-Алания, г. Владикавказ, ул. акад. Миллера, 15 / ул. Джанаева, 13**



**Правовой режим земельного участка в границах территории  
выявленного объекта культурного наследия «Дом, где в 1918-1919 гг. жил  
революционер Юрий Петрович Фигатнер», расположенного по адресу:  
Республика Северная Осетия-Алания, г. Владикавказ, ул. акад. Миллера, 15  
/ ул. Джанаева, 13**

**Запрещается:**

строительство объектов капитального строительства и увеличение объемно-пространственных характеристик, существующих на территории выявленного объекта культурного наследия объектов капитального строительства;

проведение земляных, строительных, мелиоративных и иных работ, за исключением работ по сохранению выявленного объекта культурного наследия или его отдельных элементов, сохранению историко-градостроительной или природной среды выявленного объекта культурного наследия, работ по капитальному ремонту общего имущества в многоквартирных домах.

**Разрешается:**

ведение хозяйственной деятельности, не противоречащей требованиям обеспечения сохранности выявленного объекта культурного наследия и позволяющей обеспечить функционирование выявленного объекта культурного наследия в современных условиях.

**Таблица координат поворотных точек границы территории  
выявленного объекта культурного наследия «Дом, где в 1910-1928 гг.  
жил общественный деятель и этнограф Дзантемир Токаевич Шанаев. 1912  
г.», расположенного по адресу: Республика Северная Осетия-Алания,  
г. Владикавказ, пр. Мира, 47 / ул. Никитина, 20**

Сведения о местоположении границ объекта					
1. Система координат <u>МСК-15</u>					
2. Сведения о характерных точках границ объекта					
Обозначение характерных точек границ	Координаты, м		Метод определения координат характерной точки	Средняя квадратическа я погрешность положения характерной точки (Mt), м	Описание обозначения точки на местности (при наличии)
	X	Y			
1	60305.76	340549.02	аналитический	0,1 м	-
2	60308.18	340562.15	аналитический	0,1 м	-
3	60305.57	340566.08	аналитический	0,1 м	-
4	60284.27	340569.03	аналитический	0,1 м	-
5	60281.95	340552.32	аналитический	0,1 м	-
6	60294.31	340550.61	аналитический	0,1 м	-
7	60303.78	340549.30	аналитический	0,1 м	-
1	60305.76	340549.02	аналитический	0,1 м	-

**Описание границы территории выявленного объекта культурного  
наследия «Дом, где в 1910-1928 гг. жил общественный деятель и этнограф  
Дзантемир Токаевич Шанаев. 1912 г.», расположенного по адресу:  
Республика Северная Осетия-Алания, г. Владикавказ, пр. Мира, 47 /  
ул. Никитина, 20**

Описание границ объекта			
Прохождение границы		Описание прохождения границы	
от точки	до точки	Протяженность, м	Дирекционный угол
1	2	7.65	82° 6' 19"
2	3	16.87	82° 6' 19"
3	4	20.68	172° 6' 19"
4	5	4.58	212° 40' 40"
5	6	18.83	259° 46' 31"
6	7	2.00	349° 46' 31"
7	1	13.52	349° 46' 31"

Площадь территории объекта культурного наследия – 406 м<sup>2</sup>

**Карта-схема границы территории выявленного объекта культурного наследия «Дом, где в 1910-1928 гг. жил общественный деятель и этнограф Дзантимир Токаевич Шанаев. 1912 г.», расположенного по адресу: Республика Северная Осетия-Алания, г. Владикавказ, пр. Мира, 47 / ул. Никитина, 20**





**Правовой режим земельного участка в границах территории  
выявленного объекта культурного наследия «Дом, где в 1910-1928 гг. жил  
общественный деятель и этнограф Дзантемир Токаевич Шанаев. 1912 г.»,  
расположенного по адресу: Республика Северная Осетия-Алания,  
г. Владикавказ, пр. Мира, 47 / ул. Никитина, 20**

**Запрещается:**

строительство объектов капитального строительства и увеличение объемно-пространственных характеристик, существующих на территории выявленного объекта культурного наследия объектов капитального строительства;

проведение земляных, строительных, мелиоративных и иных работ, за исключением работ по сохранению выявленного объекта культурного наследия или его отдельных элементов, сохранению историко-градостроительной или природной среды выявленного объекта культурного наследия, работ по капитальному ремонту общего имущества в многоквартирных домах.

**Разрешается:**

ведение хозяйственной деятельности, не противоречащей требованиям обеспечения сохранности выявленного объекта культурного наследия и позволяющей обеспечить функционирование выявленного объекта культурного наследия в современных условиях.

**Таблица координат поворотных точек границы территории  
выявленного объекта культурного наследия «Памятник архитектуры  
и градостроительства», расположенного по адресу: Республика Северная  
Осетия-Алания, г. Владикавказ, пр. Мира, 45 / ул. Маяковского, 17**

Сведения о местоположении границ объекта					
1. Система координат <u>МСК-15</u>					
2. Сведения о характерных точках границ объекта					
Обозначение характерных точек границ	Координаты, м		Метод определения координат характерной точки	Средняя квадратическа я погрешность положения характерной точки (Mt), м	Описание обозначения точки на местности (при наличии)
	X	Y			
1	60280.90	340544.75	аналитический	0,1 м	-
2	60281.95	340552.32	аналитический	0,1 м	-
3	60284.27	340569.03	аналитический	0,1 м	-
4	60263.78	340571.87	аналитический	0,1 м	-
5	60259.92	340569.40	аналитический	0,1 м	-
6	60256.58	340550.86	аналитический	0,1 м	-
7	60258.55	340550.51	аналитический	0,1 м	-
8	60271.85	340548.11	аналитический	0,1 м	-
9	60271.48	340546.05	аналитический	0,1 м	-
1	60280.90	340544.75	аналитический	0,1 м	-

**Описание границы территории выявленного объекта культурного наследия «Памятник архитектуры и градостроительства», расположенного по адресу: Республика Северная Осетия-Алания, г. Владикавказ, пр. Мира, 45 / ул. Маяковского, 17**

Описание границ объекта			
Прохождение границы		Описание прохождения границы	
от точки	до точки	Протяженность, м	Дирекционный угол
1	2	7.65	82° 6' 19"
2	3	16.87	82° 6' 19"
3	4	20.68	172° 6' 19"
4	5	4.58	212° 40' 40"
5	6	18.83	259° 46' 31"
6	7	2.00	349° 46' 31"
7	8	13.52	349° 46' 31"
8	9	2.09	259° 46' 31"
9	1	9.51	352° 6' 19"

Площадь территории объекта культурного наследия – 559 м<sup>2</sup>

**Карта-схема границы территории выявленного объекта культурного  
наследия «Памятник архитектуры и градостроительства», расположенного  
по адресу: Республика Северная Осетия-Алания, г. Владикавказ, пр. Мира,  
45 / ул. Маяковского, 17**



Масштаб 1:1000

Условные обозначения:



Границы территории выявленного объекта культурного наследия

1

Номер характерной (поворотной) точки границ территории  
выявленного объекта культурного наследия

**Правовой режим земельного участка в границах территории  
выявленного объекта культурного наследия «Памятник архитектуры и  
градостроительства», расположенного по адресу: Республика Северная  
Осетия-Алания, г. Владикавказ, пр. Мира, 45 / ул. Маяковского, 17**

**Запрещается:**

строительство объектов капитального строительства и увеличение объемно-пространственных характеристик, существующих на территории выявленного объекта культурного наследия объектов капитального строительства;

проведение земляных, строительных, мелиоративных и иных работ, за исключением работ по сохранению выявленного объекта культурного наследия или его отдельных элементов, сохранению историко-градостроительной или природной среды выявленного объекта культурного наследия, работ по капитальному ремонту общего имущества в многоквартирных домах.

**Разрешается:**

ведение хозяйственной деятельности, не противоречащей требованиям обеспечения сохранности выявленного объекта культурного наследия и позволяющей обеспечить функционирование выявленного объекта культурного наследия в современных условиях.

**Таблица координат поворотных точек границы территории  
выявленного объекта культурного наследия «Дом, где в 1928-1961 гг.  
жил и умер участник борьбы за Советскую власть Семен Борисович  
Кучиев», расположенного по адресу: Республика Северная Осетия-Алания,  
г. Владикавказ, ул. акад. Миллера, 16 / ул. Джанаева, 15**

Сведения о местоположении границ объекта					
1. Система координат <u>МСК-15</u>					
2. Сведения о характерных точках границ объекта					
Обозначение характерных точек границ	Координаты, м		Метод определения координат характерной точки	Средняя квадратическа я погрешность положения характерной точки (Mt), м	Описание обозначения точки на местности (при наличии)
	X	Y			
1	60213.86	340502.83	аналитический	0,1 м	-
2	60214.21	340504.80	аналитический	0,1 м	-
3	60218.17	340527.26	аналитический	0,1 м	-
4	60195.13	340531.33	аналитический	0,1 м	-
5	60193.16	340531.67	аналитический	0,1 м	-
6	60189.68	340511.94	аналитический	0,1 м	-
7	60192.96	340507.43	аналитический	0,1 м	-
1	60213.86	340502.83	аналитический	0,1 м	-

**Описание границы территории выявленного объекта культурного  
наследия «Дом, где в 1928-1961 гг. жил и умер участник борьбы за  
Советскую власть Семен Борисович Кучиев», расположенного по адресу:  
Республика Северная Осетия-Алания, г. Владикавказ, ул. акад. Миллера, 16  
/ ул. Джанаева, 15**

Описание границ объекта			
Прохождение границы		Описание прохождения границы	
от точки	до точки	Протяженность, м	Дирекционный угол
1	2	2.00	80° 0' 0"
2	3	22.81	80° 0' 0"
3	4	23.40	170° 0' 0"
4	5	2.00	170° 0' 0"
5	6	20.03	260° 0' 0"
6	7	5.58	306° 2' 10"
7	1	21.40	347° 34' 26"

Площадь территории объекта культурного наследия – 609 м<sup>2</sup>

**Карта-схема границы территории выявленного объекта культурного  
наследия «Дом, где в 1928-1961 гг. жил и умер участник борьбы за  
Советскую власть Семен Борисович Кучиев», расположенного по адресу:  
Республика Северная Осетия-Алания, г. Владикавказ, ул. акад. Миллера, 16  
/ ул. Джанаева, 15**



Масштаб 1:1000

Условные обозначения:



Границы территории выявленного объекта культурного наследия

1

Номер характерной (поворотной) точки границ территории  
выявленного объекта культурного наследия



**Правовой режим земельного участка в границах территории  
выявленного объекта культурного наследия «Дом, где в 1928-1961 гг. жил и  
умер участник борьбы за Советскую власть Семен Борисович Кучиев»,  
расположенного по адресу: Республика Северная Осетия-Алания,  
г. Владикавказ, ул. акад. Миллера, 16 / ул. Джанаева, 15**

**Запрещается:**

строительство объектов капитального строительства и увеличение объемно-пространственных характеристик, существующих на территории выявленного объекта культурного наследия объектов капитального строительства;

проведение земляных, строительных, мелиоративных и иных работ, за исключением работ по сохранению выявленного объекта культурного наследия или его отдельных элементов, сохранению историко-градостроительной или природной среды выявленного объекта культурного наследия, работ по капитальному ремонту общего имущества в многоквартирных домах.

**Разрешается:**

ведение хозяйственной деятельности, не противоречащей требованиям обеспечения сохранности выявленного объекта культурного наследия и позволяющей обеспечить функционирование выявленного объекта культурного наследия в современных условиях.

**Таблица координат поворотных точек границы территории  
выявленного объекта культурного наследия «Дом, где в 1910-1922 гг.  
жил Борис Никитович Аршинцев, Герой Советского Союза»,  
расположенного по адресу: Республика Северная Осетия-Алания,  
г. Владикавказ, ул. Джанаева, 17**

Сведения о местоположении границ объекта					
1. Система координат		МСК-15			
2. Сведения о характерных точках границ объекта					
Обозначение характерных точек границ	Координаты, м		Метод определения координат характерной точки	Средняя квадратическа я погрешность положения характерной точки (Mt), м	Описание обозначения точки на местности (при наличии)
	X	Y			
1	60216.42	340545.83	аналитический	0,1 м	-
2	60219.56	340561.27	аналитический	0,1 м	-
3	60211.23	340562.29	аналитический	0,1 м	-
4	60200.88	340563.56	аналитический	0,1 м	-
5	60198.91	340563.89	аналитический	0,1 м	-
6	60196.16	340548.67	аналитический	0,1 м	-
7	60198.12	340548.29	аналитический	0,1 м	-
8	60208.47	340546.90	аналитический	0,1 м	-
1	60216.42	340545.83	аналитический	0,1 м	-

**Описание границы территории выявленного объекта культурного наследия «Дом, где в 1910-1922 гг. жил Борис Никитович Аршинцев, Герой Советского Союза», расположенного по адресу: Республика Северная Осетия-Алания, г. Владикавказ, ул. Джанаева, 17**

Описание границ объекта			
Прохождение границы		Описание прохождения границы	
от точки	до точки	Протяженность, м	Дирекционный угол
1	2	15.76	78° 29' 31"
2	3	8.39	173° 2' 0"
3	4	10.43	173° 1' 7"
4	5	2.00	170° 20' 56"
5	6	15.47	259° 44' 39"
6	7	2.00	349° 8' 23"
7	8	10.44	352° 21' 4"
8	1	8.02	352° 21' 4"

Площадь территории объекта культурного наследия – 322 м<sup>2</sup>

**Карта-схема границы территории выявленного объекта культурного наследия «Дом, где в 1910-1922 гг. жил Борис Никитович Аршинцев, Герой Советского Союза», расположенного по адресу: Республика Северная Осетия-Алания, г. Владикавказ, ул. Джанаева, 17**



**Правовой режим земельного участка в границах территории  
выявленного объекта культурного наследия «Дом, где в 1910-1922 гг. жил  
Борис Никитович Аршинцев, Герой Советского Союза», расположенного по  
адресу: Республика Северная Осетия-Алания, г. Владикавказ,  
ул. Джанаева, 17**

**Запрещается:**

строительство объектов капитального строительства и увеличение объемно-пространственных характеристик, существующих на территории выявленного объекта культурного наследия объектов капитального строительства;

проведение земляных, строительных, мелиоративных и иных работ, за исключением работ по сохранению выявленного объекта культурного наследия или его отдельных элементов, сохранению историко-градостроительной или природной среды выявленного объекта культурного наследия, работ по капитальному ремонту общего имущества в многоквартирных домах.

**Разрешается:**

ведение хозяйственной деятельности, не противоречащей требованиям обеспечения сохранности выявленного объекта культурного наследия и позволяющей обеспечить функционирование выявленного объекта культурного наследия в современных условиях.

**Таблица координат поворотных точек границы территории  
выявленного объекта культурного наследия «Дом, в котором в 1880-е -  
1910-е гг. жил адвокат, этнограф, фольклорист Дзантемир Токаевич  
Шанаев. Его квартира была центром общественной и культурной жизни  
Владикавказа, здесь часто бывал поэт Коста Леванович Хетагуров. С 30-х  
годов – здание швейной фабрики им. С.М. Кирова, где в 1934-1937 гг.  
работал Александр Никитович Карасев, Герой Советского Союза, генерал-  
майор. Мемориальная «Доска Почета победителю в производственном  
походе им. 7-го Всесоюзного съезда Советов», которой в 1935 г. был удостоен  
коллектив швейной фабрики им. С. М. Кирова. 1880 г.», расположенного по  
адресу: Республика Северная Осетия-Алания, г. Владикавказ, пр. Мира, 46 /  
ул. Никитина, 22 / ул. Маяковского, 19**

Сведения о местоположении границ объекта					
1. Система координат		МСК-15			
2. Сведения о характерных точках границ объекта					
Обозначение характерных точек границ	Координаты, м		Метод определения координат характерной точки	Средняя квадратическа я погрешность положения характерной точки (Mt), м	Описание обозначения точки на местности (при наличии)
	X	Y			
1	60315.50	340603.31	аналитический	0,1 м	-
2	60322.07	340639.44	аналитический	0,1 м	-
3	60320.11	340639.86	аналитический	0,1 м	-
4	60298.47	340643.79	аналитический	0,1 м	-
5	60291.96	340644.98	аналитический	0,1 м	-
6	60293.62	340653.60	аналитический	0,1 м	-
7	60278.16	340656.91	аналитический	0,1 м	-
8	60276.20	340657.33	аналитический	0,1 м	-
9	60267.78	340613.38	аналитический	0,1 м	-
10	60271.03	340609.08	аналитический	0,1 м	-
1	60315.50	340603.31	аналитический	0,1 м	-

**Описание границы территории выявленного объекта культурного наследия «Дом, в котором в 1880-е - 1910-е гг. жил адвокат, этнограф, фольклорист Дзантемир Токаевич Шанаев. Его квартира была центром общественной и культурной жизни Владикавказа, здесь часто бывал поэт Коста Леванович Хетагуров. С 30-х годов – здание швейной фабрики им. С.М. Кирова, где в 1934-1937 гг. работал Александр Никитович Карасев, Герой Советского Союза, генерал-майор. Мемориальная «Доска Почета победителю в производственном походе им. 7-го Всесоюзного съезда Советов», которой в 1935 г. был удостоен коллектив швейной фабрики им. С. М. Кирова. 1880 г.», расположенного по адресу: Республика Северная Осетия-Алания, г. Владикавказ, пр. Мира, 46 / ул. Никитина, 22/ ул. Маяковского, 19**

Описание границ объекта			
Прохождение границы		Описание прохождения границы	
от точки	до точки	Протяженность, м	Дирекционный угол
1	2	36.72	79° 41' 43"
2	3	2.00	167° 48' 37"
3	4	22.00	169° 42' 5"
4	5	6.61	169° 41' 43"
5	6	8.78	79° 9' 8"
6	7	15.81	167° 54' 32"
7	8	2.00	167° 54' 32"
8	9	44.75	259° 9' 8"
9	10	5.39	307° 2' 8"
10	1	44.84	352° 37' 1"

Площадь территории объекта культурного наследия – 2001 м<sup>2</sup>





**Правовой режим земельного участка в границах территории выявленного объекта культурного наследия «Дом, в котором в 1880-е - 1910-е гг. жил адвокат, этнограф, фольклорист Дзантемир Токаевич Шанаев. Его квартира была центром общественной и культурной жизни Владикавказа, здесь часто бывал поэт Коста Леванович Хетагуров. С 30-х годов – здание швейной фабрики им. С.М. Кирова, где в 1934-1937 гг. работал Александр Никитович Карасев, Герой Советского Союза, генерал-майор. Мемориальная «Доска Почета победителю в производственном походе им. 7-го Всесоюзного съезда Советов», которой в 1935 г. был удостоен коллектив швейной фабрики им. С. М. Кирова. 1880 г.», расположенного по адресу: Республика Северная Осетия-Алания, г. Владикавказ, пр. Мира, 46 / ул. Никитина, 22 / ул. Маяковского, 19**

**Запрещается:**

строительство объектов капитального строительства и увеличение объемно-пространственных характеристик, существующих на территории выявленного объекта культурного наследия объектов капитального строительства;

проведение земляных, строительных, мелиоративных и иных работ, за исключением работ по сохранению выявленного объекта культурного наследия или его отдельных элементов, сохранению историко-градостроительной или природной среды выявленного объекта культурного наследия, работ по капитальному ремонту общего имущества в многоквартирных домах.

**Разрешается:**

ведение хозяйственной деятельности, не противоречащей требованиям обеспечения сохранности выявленного объекта культурного наследия и позволяющей обеспечить функционирование выявленного объекта культурного наследия в современных условиях.

**Таблица координат поворотных точек границы территории  
выявленного объекта культурного наследия «Дом Марандовых, где в  
феврале 1919 г. скрывались активные участники борьбы за Советскую  
власть в Северной Осетии. 1890 г.», расположенного по адресу: Республика  
Северная Осетия-Алания, г. Владикавказ, пр. Мира, 44 /  
ул. Маяковского, 22**

Сведения о местоположении границ объекта					
1. Система координат <u>МСК-15</u>					
2. Сведения о характерных точках границ объекта					
Обозначение характерных точек границ	Координаты, м		Метод определения координат характерной точки	Средняя квадратическа я погрешность положения характерной точки (Mt), м	Описание обозначения точки на местности (при наличии)
	X	Y			
1	60255.23	340611.27	аналитический	0,1 м	-
2	60258.56	340613.58	аналитический	0,1 м	-
3	60262.80	340636.28	аналитический	0,1 м	-
4	60260.83	340636.65	аналитический	0,1 м	-
5	60248.17	340639.02	аналитический	0,1 м	-
6	60246.27	340627.44	аналитический	0,1 м	-
7	60235.79	340628.76	аналитический	0,1 м	-
8	60233.73	340616.04	аналитический	0,1 м	-
9	60233.41	340614.07	аналитический	0,1 м	-
1	60255.23	340611.27	аналитический	0,1 м	-

**Описание границы территории выявленного объекта культурного наследия «Дом Марандовых, где в феврале 1919 г. скрывались активные участники борьбы за Советскую власть в Северной Осетии. 1890 г.», расположенного по адресу: Республика Северная Осетия-Алания, г. Владикавказ, пр. Мира, 44 / ул. Маяковского, 22**

Описание границ объекта			
Прохождение границы		Описание прохождения границы	
от точки	до точки	Протяженность, м	Дирекционный угол
1	2	4.05	34° 49' 24"
2	3	23.10	79° 24' 54"
3	4	2.00	169° 24' 54"
4	5	12.88	169° 24' 54"
5	6	11.73	260° 41' 6"
6	7	10.57	172° 49' 28"
7	8	12.89	260° 48' 50"
8	9	2.00	260° 48' 50"
9	1	22.00	352° 41' 57"

Площадь территории объекта культурного наследия – 536 м<sup>2</sup>

**Карта-схема границы территории выявленного объекта культурного наследия «Дом Марандовых, где в феврале 1919 г. скрывались активные участники борьбы за Советскую власть в Северной Осетии. 1890 г.», расположенного по адресу: Республика Северная Осетия-Алания, г. Владикавказ, пр. Мира, 44 / ул. Маяковского, 22**



**Правовой режим земельного участка в границах территории  
выявленного объекта культурного наследия «Дом Марандовых, где в  
феврале 1919 г. скрывались активные участники борьбы за Советскую  
власть в Северной Осетии. 1890 г.», расположенного по адресу: Республика  
Северная Осетия-Алания, г. Владикавказ, пр. Мира, 44 /  
ул. Маяковского, 22**

**Запрещается:**

строительство объектов капитального строительства и увеличение объемно-пространственных характеристик, существующих на территории выявленного объекта культурного наследия объектов капитального строительства;

проведение земляных, строительных, мелиоративных и иных работ, за исключением работ по сохранению выявленного объекта культурного наследия или его отдельных элементов, сохранению историко-градостроительной или природной среды выявленного объекта культурного наследия, работ по капитальному ремонту общего имущества в многоквартирных домах.

**Разрешается:**

ведение хозяйственной деятельности, не противоречащей требованиям обеспечения сохранности выявленного объекта культурного наследия и позволяющей обеспечить функционирование выявленного объекта культурного наследия в современных условиях.

**Таблица координат поворотных точек границы территории  
выявленного объекта культурного наследия «Дом, где в 1949-1961 гг.  
жил писатель Тазрет Урусбиевич Бесаев», расположенного по адресу:  
Республика Северная Осетия-Алания, г. Владикавказ, ул. Маяковского, 26**

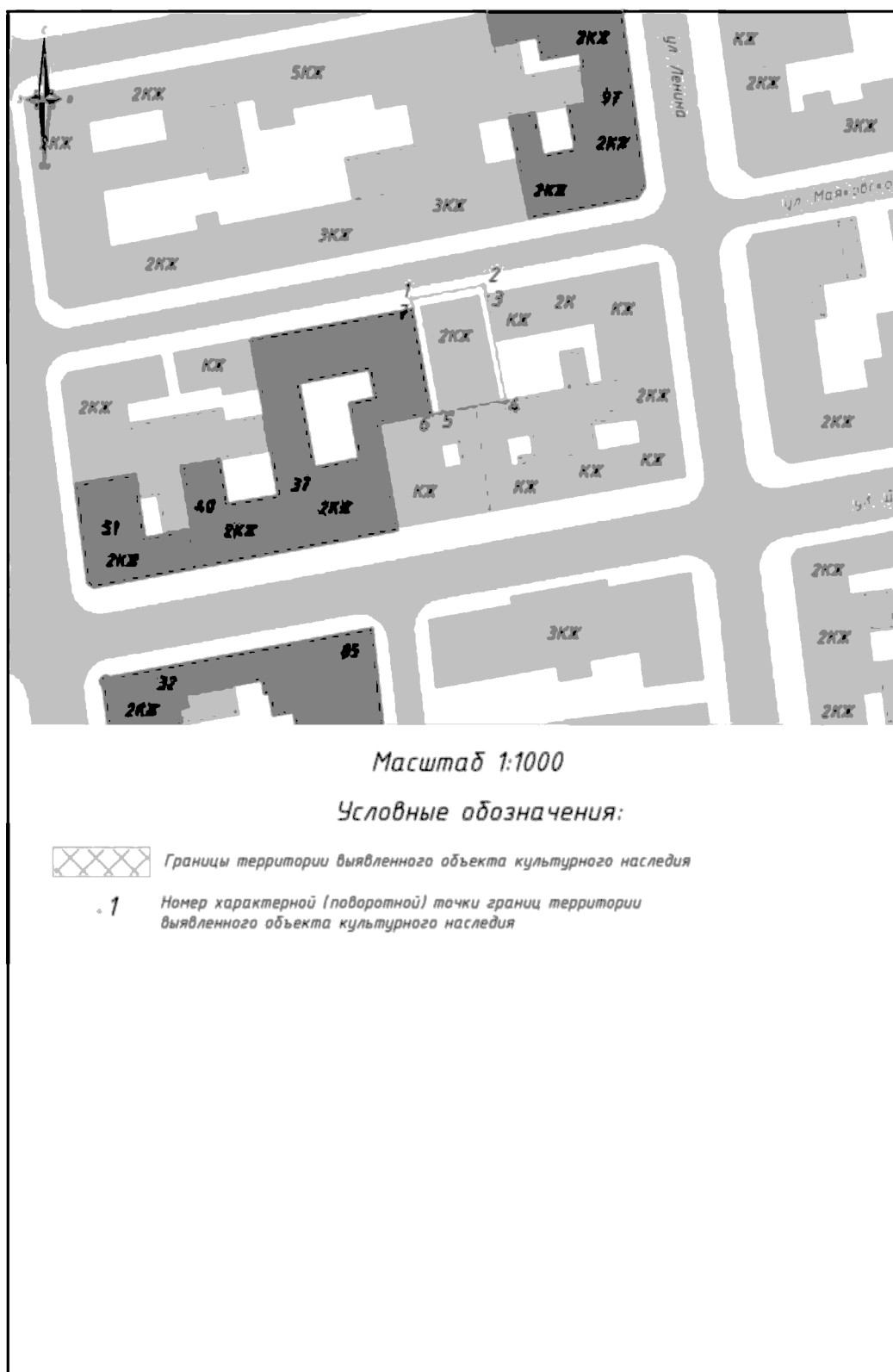
Сведения о местоположении границ объекта					
1. Система координат		<u>МСК-15</u>			
2. Сведения о характерных точках границ объекта					
Обозначение характерных точек границ	Координаты, м		Метод определения координат характерной точки	Средняя квадратическа я погрешность положения характерной точки (Mt), м	Описание обозначения точки на местности (при наличии)
	X	Y			
1	60272.08	340686.06	аналитический	0,1 м	-
2	60274.90	340701.20	аналитический	0,1 м	-
3	60272.96	340701.56	аналитический	0,1 м	-
4	60251.03	340705.66	аналитический	0,1 м	-
5	60248.45	340692.10	аналитический	0,1 м	-
6	60248.17	340690.41	аналитический	0,1 м	-
7	60270.13	340686.41	аналитический	0,1 м	-
1	60272.08	340686.06	аналитический	0,1 м	-

**Описание границы территории выявленного объекта культурного  
наследия «Дом, где в 1949-1961 гг. жил писатель Тазрет Урусбиевич Бесаев»,  
расположенного по адресу: Республика Северная Осетия-Алания,  
г. Владикавказ, ул. Маяковского, 26**

Описание границ объекта			
Прохождение границы		Описание прохождения границы	
от точки	до точки	Протяженность, м	Дирекционный угол
1	2	15.40	79° 24' 54"
2	3	1.98	169° 24' 54"
3	4	22.31	169° 24' 54"
4	5	13.80	259° 14' 15"
5	6	1.71	260° 40' 32"
6	7	22.32	349° 40' 6"
7	1	1.98	349° 40' 6"

Площадь территории объекта культурного наследия – 376 м<sup>2</sup>

**Карта-схема границы территории выявленного объекта культурного  
наследия «Дом, где в 1949-1961 гг. жил писатель Тазрет Урусбиевич Бесаев»,  
расположенного по адресу: Республика Северная Осетия-Алания,  
г. Владикавказ, ул. Маяковского, 26**





**Правовой режим земельного участка в границах территории  
выявленного объекта культурного наследия «Дом, где в 1949-1961 гг. жил  
писатель Тазрет Урусбиевич Бесаев», расположенного по адресу:  
Республика Северная Осетия-Алания, г. Владикавказ, ул. Маяковского, 26**

**Запрещается:**

строительство объектов капитального строительства и увеличение объемно-пространственных характеристик, существующих на территории выявленного объекта культурного наследия объектов капитального строительства;

проведение земляных, строительных, мелиоративных и иных работ, за исключением работ по сохранению выявленного объекта культурного наследия или его отдельных элементов, сохранению историко-градостроительной или природной среды выявленного объекта культурного наследия, работ по капитальному ремонту общего имущества в многоквартирных домах.

**Разрешается:**

ведение хозяйственной деятельности, не противоречащей требованиям обеспечения сохранности выявленного объекта культурного наследия и позволяющей обеспечить функционирование выявленного объекта культурного наследия в современных условиях.

**Таблица координат поворотных точек границы территории  
выявленного объекта культурного наследия «Памятник архитектуры»,  
расположенного по адресу: Республика Северная Осетия-Алания,  
г. Владикавказ, ул. Джанаева, 31**

Сведения о местоположении границ объекта					
1. Система координат		МСК-15			
2. Сведения о характерных точках границ объекта					
Обозначение характерных точек границ	Координаты, м		Метод определения координат характерной точки	Средняя квадратическа я погрешность положения характерной точки (Mt), м	Описание обозначения точки на местности (при наличии)
	X	Y			
1	60283.52	340753.53	аналитический	0,1 м	-
2	60287.23	340755.94	аналитический	0,1 м	-
3	60291.12	340777.96	аналитический	0,1 м	-
4	60289.15	340778.30	аналитический	0,1 м	-
5	60268.72	340781.91	аналитический	0,1 м	-
6	60269.53	340787.02	аналитический	0,1 м	-
7	60261.60	340788.28	аналитический	0,1 м	-
8	60240.23	340791.69	аналитический	0,1 м	-
9	60235.83	340764.10	аналитический	0,1 м	-
10	60238.78	340759.80	аналитический	0,1 м	-
1	60283.52	340753.53	аналитический	0,1 м	-

**Описание границы территории выявленного объекта культурного наследия «Памятник архитектуры», расположенного по адресу: Республика Северная Осетия-Алания, г. Владикавказ, ул. Джанаева, 31**

Описание границ объекта			
Прохождение границы		Описание прохождения границы	
от точки	до точки	Протяженность, м	Дирекционный угол
1	2	4.43	33° 3' 26"
2	3	22.35	80° 0' 0"
3	4	2.00	170° 0' 0"
4	5	20.75	170° 0' 0"
5	6	5.18	80° 56' 39"
6	7	8.03	170° 56' 39"
7	8	21.64	170° 56' 39"
8	9	27.94	260° 56' 39"
9	10	5.21	304° 29' 47"
10	1	45.18	352° 0' 55"

Площадь территории объекта культурного наследия – 1502 м<sup>2</sup>

**Карта-схема границы территории выявленного объекта культурного  
наследия «Памятник архитектуры», расположенного по адресу: Республика  
Северная Осетия-Алания, г. Владикавказ, ул. Джанаева, 31**



Масштаб 1:1000

Условные обозначения:



Границы территории выявленного объекта культурного наследия

1

Номер характерной (поворотной) точки границ территории  
выявленного объекта культурного наследия

**Правовой режим земельного участка в границах территории  
выявленного объекта культурного наследия «Памятник архитектуры»,  
расположенного по адресу: Республика Северная Осетия-Алания,  
г. Владикавказ, ул. Джанаева, 31**

**Запрещается:**

строительство объектов капитального строительства и увеличение объемно-пространственных характеристик, существующих на территории выявленного объекта культурного наследия объектов капитального строительства;

проведение земляных, строительных, мелиоративных и иных работ, за исключением работ по сохранению выявленного объекта культурного наследия или его отдельных элементов, сохранению историко-градостроительной или природной среды выявленного объекта культурного наследия, работ по капитальному ремонту общего имущества в многоквартирных домах.

**Разрешается:**

ведение хозяйственной деятельности, не противоречащей требованиям обеспечения сохранности выявленного объекта культурного наследия и позволяющей обеспечить функционирование выявленного объекта культурного наследия в современных условиях.

**Таблица координат поворотных точек границы территории  
выявленного объекта культурного наследия «Здание, где в 1918-1919  
гг. располагалось одно из первых предприятий Владикавказа,  
организованное рабочими», расположенного по адресу: Республика  
Северная Осетия-Алания, г. Владикавказ, ул. Джанаева, 33 /  
ул. Революции, 49**

Сведения о местоположении границ объекта					
1. Система координат		МСК-15			
2. Сведения о характерных точках границ объекта					
Обозначение характерных точек границ	Координаты, м		Метод определения координат характерной точки	Средняя квадратическа я погрешность положения характерной точки (Mt), м	Описание обозначения точки на местности (при наличии)
	X	Y			
1	60261.60	340788.28	аналитический	0,1 м	-
2	60265.25	340811.74	аналитический	0,1 м	-
3	60265.54	340813.64	аналитический	0,1 м	-
4	60246.64	340816.66	аналитический	0,1 м	-
5	60243.91	340814.77	аналитический	0,1 м	-
6	60240.23	340791.69	аналитический	0,1 м	-
1	60261.60	340788.28	аналитический	0,1 м	-

**Описание границы территории выявленного объекта культурного наследия «Здание, где в 1918-1919 гг. располагалось одно из первых предприятий Владикавказа, организованное рабочими», расположенного по адресу: Республика Северная Осетия-Алания, г. Владикавказ, ул. Джанаева, 33 / ул. Революции, 49**

Описание границ объекта			
Прохождение границы		Описание прохождения границы	
от точки	до точки	Протяженность, м	Дирекционный угол
1	2	16.85	73° 47' 15"
2	3	10.51	78° 48' 36"
3	4	2.00	78° 48' 36"
4	5	22.16	168° 16' 4"
5	6	6.04	212° 29' 26"
6	1	25.42	259° 0' 38"

Площадь территории объекта культурного наследия – 552 м<sup>2</sup>

**Карта-схема границы территории выявленного объекта культурного наследия «Здание, где в 1918-1919 гг. располагалось одно из первых предприятий Владикавказа, организованное рабочими», расположенного по адресу: Республика Северная Осетия-Алания, г. Владикавказ, ул. Джанаева, 33 / ул. Революции, 49**





**Правовой режим земельного участка в границах территории  
выявленного объекта культурного наследия «Здание, где в 1918-1919 гг.  
располагалось одно из первых предприятий Владикавказа, организованное  
рабочими», расположенного по адресу: Республика Северная Осетия-  
Алания, г. Владикавказ, ул. Джанаева, 33 / ул. Революции, 49**

**Запрещается:**

строительство объектов капитального строительства и увеличение объемно-пространственных характеристик, существующих на территории выявленного объекта культурного наследия объектов капитального строительства;

проведение земляных, строительных, мелиоративных и иных работ, за исключением работ по сохранению выявленного объекта культурного наследия или его отдельных элементов, сохранению историко-градостроительной или природной среды выявленного объекта культурного наследия, работ по капитальному ремонту общего имущества в многоквартирных домах.

**Разрешается:**

ведение хозяйственной деятельности, не противоречащей требованиям обеспечения сохранности выявленного объекта культурного наследия и позволяющей обеспечить функционирование выявленного объекта культурного наследия в современных условиях.

**Таблица координат поворотных точек границы территории  
выявленного объекта культурного наследия «Памятник архитектуры  
и градостроительства», расположенного по адресу: Республика Северная  
Осетия-Алания, г. Владикавказ, г. Владикавказ, ул. Маркуса, 27**

Сведения о местоположении границ объекта					
1. Система координат		МСК-15			
2. Сведения о характерных точках границ объекта					
Обозначение характерных точек границ	Координаты, м		Метод определения координат характерной точки	Средняя квадратическа я погрешность положения характерной точки (Mt), м	Описание обозначения точки на местности (при наличии)
	X	Y			
1	60335.21	340838.53	аналитический	0,1 м	-
2	60339.92	340854.71	аналитический	0,1 м	-
3	60341.96	340865.02	аналитический	0,1 м	-
4	60342.35	340866.98	аналитический	0,1 м	-
5	60320.65	340871.49	аналитический	0,1 м	-
6	60315.56	340868.24	аналитический	0,1 м	-
7	60310.71	340843.29	аналитический	0,1 м	-
8	60312.68	340842.91	аналитический	0,1 м	-
1	60335.21	340838.53	аналитический	0,1 м	-

**Описание границы территории выявленного объекта культурного  
наследия «Памятник архитектуры и градостроительства», расположенного  
по адресу: Республика Северная Осетия-Алания, г. Владикавказ,  
г. Владикавказ, ул. Маркуса, 27**

Описание границ объекта			
Прохождение границы		Описание прохождения границы	
от точки	до точки	Протяженность, м	Дирекционный угол
1	2	16.85	73° 47' 15"
2	3	10.51	78° 48' 36"
3	4	2.00	78° 48' 36"
4	5	22.16	168° 16' 4"
5	6	6.04	212° 29' 26"
6	7	25.42	259° 0' 38"
7	8	2.00	349° 0' 38"
8	1	22.96	349° 0' 38"

Площадь территории объекта культурного наследия – 759 м<sup>2</sup>

**Карта-схема границы территории выявленного объекта культурного наследия «Памятник архитектуры и градостроительства», расположенного по адресу: Республика Северная Осетия-Алания, г. Владикавказ, г. Владикавказ, ул. Маркуса, 27**



**Правовой режим земельного участка в границах территории  
выявленного объекта культурного наследия «Памятник архитектуры и  
градостроительства», расположенного по адресу: Республика Северная  
Осетия-Алания, г. Владикавказ, г. Владикавказ, ул. Маркуса, 27**

**Запрещается:**

строительство объектов капитального строительства и увеличение объемно-пространственных характеристик, существующих на территории выявленного объекта культурного наследия объектов капитального строительства;

проведение земляных, строительных, мелиоративных и иных работ, за исключением работ по сохранению выявленного объекта культурного наследия или его отдельных элементов, сохранению историко-градостроительной или природной среды выявленного объекта культурного наследия, работ по капитальному ремонту общего имущества в многоквартирных домах.

**Разрешается:**

ведение хозяйственной деятельности, не противоречащей требованиям обеспечения сохранности выявленного объекта культурного наследия и позволяющей обеспечить функционирование выявленного объекта культурного наследия в современных условиях.

**Таблица координат поворотных точек границы территории  
выявленного объекта культурного наследия «Памятник архитектуры  
и градостроительства», расположенного по адресу: Республика Северная  
Осетия-Алания, г. Владикавказ, ул. Маркуса, 25 / ул. Маяковского, 32**

Сведения о местоположении границ объекта					
1. Система координат		МСК-15			
2. Сведения о характерных точках границ объекта					
Обозначение характерных точек границ	Координаты, м		Метод определения координат характерной точки	Средняя квадратическа я погрешность положения характерной точки (Mt), м	Описание обозначения точки на местности (при наличии)
	X	Y			
1	60303.94	340844.27	аналитический	0,1 м	-
2	60308.64	340869.21	аналитический	0,1 м	-
3	60305.34	340874.12	аналитический	0,1 м	-
4	60283.80	340878.56	аналитический	0,1 м	-
5	60283.42	340876.60	аналитический	0,1 м	-
6	60279.66	340857.45	аналитический	0,1 м	-
7	60289.12	340855.59	аналитический	0,1 м	-
8	60287.53	340847.49	аналитический	0,1 м	-
9	60302.10	340844.64	аналитический	0,1 м	-
1	60303.94	340844.27	аналитический	0,1 м	-

**Описание границы территории выявленного объекта культурного наследия «Памятник архитектуры и градостроительства», расположенного по адресу: Республика Северная Осетия-Алания, г. Владикавказ, ул. Маркуса, 25 / ул. Маяковского, 32**

Описание границ объекта			
Прохождение границы		Описание прохождения границы	
от точки	до точки	Протяженность, м	Дирекционный угол
1	2	25.38	79° 19' 51"
2	3	5.91	123° 56' 14"
3	4	21.99	168° 20' 30"
4	5	2.00	258° 54' 27"
5	6	19.51	258° 54' 27"
6	7	9.64	348° 54' 27"
7	8	8.26	258° 54' 27"
8	9	14.84	348° 54' 27"
9	1	1.88	348° 54' 27"

Площадь территории объекта культурного наследия – 690 м<sup>2</sup>

**Карта-схема границы территории выявленного объекта культурного  
наследия «Памятник архитектуры и градостроительства», расположенного  
по адресу: Республика Северная Осетия-Алания, г. Владикавказ,  
ул. Маркуса, 25 / ул. Маяковского, 32**





**Правовой режим земельного участка в границах территории  
выявленного объекта культурного наследия «Памятник архитектуры и  
градостроительства», расположенного по адресу: Республика Северная  
Осетия-Алания, г. Владикавказ, ул. Маркуса, 25 / ул. Маяковского, 32**

**Запрещается:**

строительство объектов капитального строительства и увеличение объемно-пространственных характеристик, существующих на территории выявленного объекта культурного наследия объектов капитального строительства;

проведение земляных, строительных, мелиоративных и иных работ, за исключением работ по сохранению выявленного объекта культурного наследия или его отдельных элементов, сохранению историко-градостроительной или природной среды выявленного объекта культурного наследия, работ по капитальному ремонту общего имущества в многоквартирных домах.

**Разрешается:**

ведение хозяйственной деятельности, не противоречащей требованиям обеспечения сохранности выявленного объекта культурного наследия и позволяющей обеспечить функционирование выявленного объекта культурного наследия в современных условиях.

**Таблица координат поворотных точек границы территории  
выявленного объекта культурного наследия «Памятник  
архитектуры», расположенного по адресу: Республика Северная Осетия-  
Алания, г. Владикавказ, ул. Джанаева, 47**

Сведения о местоположении границ объекта					
1. Система координат <u>МСК-15</u>					
2. Сведения о характерных точках границ объекта					
Обозначение характерных точек границ	Координаты, м		Метод определения координат характерной точки	Средняя квадратическа я погрешность положения характерной точки (Mt), м	Описание обозначения точки на местности (при наличии)
	X	Y			
1	60319.27	341092.18	аналитический	0,1 м	-
2	60320.53	341099.34	аналитический	0,1 м	-
3	60321.71	341106.04	аналитический	0,1 м	-
4	60300.03	341110.23	аналитический	0,1 м	-
5	60298.07	341110.61	аналитический	0,1 м	-
6	60295.62	341096.70	аналитический	0,1 м	-
7	60297.58	341096.32	аналитический	0,1 м	-
1	60319.27	341092.18	аналитический	0,1 м	-

**Описание границы территории выявленного объекта культурного  
наследия «Памятник архитектуры», расположенного по адресу: Республика  
Северная Осетия-Алания, г. Владикавказ, ул. Джанаева, 47**

Описание границ объекта			
Прохождение границы		Описание прохождения границы	
от точки	до точки	Протяженность, м	Дирекционный угол
1	2	7.27	80° 0' 49"
2	3	6.81	80° 0' 49"
3	4	22.08	169° 3' 58"
4	5	2.00	169° 3' 58"
5	6	14.13	260° 0' 37"
6	7	2.00	349° 11' 29"
7	1	22.08	349° 11' 29"

Площадь территории объекта культурного наследия – 340 м<sup>2</sup>

**Карта-схема границы территории выявленного объекта культурного  
наследия «Памятник архитектуры», расположенного по адресу: Республика  
Северная Осетия-Алания, г. Владикавказ, ул. Джанаева, 47**



**Правовой режим земельного участка в границах территории  
выявленного объекта культурного наследия «Памятник архитектуры»,  
расположенного по адресу: Республика Северная Осетия-Алания,  
г. Владикавказ, ул. Джанаева, 47**

**Запрещается:**

строительство объектов капитального строительства и увеличение объемно-пространственных характеристик, существующих на территории выявленного объекта культурного наследия объектов капитального строительства;

проведение земляных, строительных, мелиоративных и иных работ, за исключением работ по сохранению выявленного объекта культурного наследия или его отдельных элементов, сохранению историко-градостроительной или природной среды выявленного объекта культурного наследия, работ по капитальному ремонту общего имущества в многоквартирных домах.

**Разрешается:**

ведение хозяйственной деятельности, не противоречащей требованиям обеспечения сохранности выявленного объекта культурного наследия и позволяющей обеспечить функционирование выявленного объекта культурного наследия в современных условиях.

**Таблица координат поворотных точек границы территории  
выявленного объекта культурного наследия «Памятник архитектуры  
и градостроительства», расположенного по адресу: Республика Северная  
Осетия-Алания, г. Владикавказ, ул. Огнева, 2**

Сведения о местоположении границ объекта					
1. Система координат		МСК-15			
2. Сведения о характерных точках границ объекта					
Обозначение характерных точек границ	Координаты, м		Метод определения координат характерной точки	Средняя квадратическа я погрешность положения характерной точки (Mt), м	Описание обозначения точки на местности (при наличии)
	X	Y			
1	60095.95	340309.87	аналитический	0,1 м	-
2	60096.47	340311.61	аналитический	0,1 м	-
3	60100.59	340322.56	аналитический	0,1 м	-
4	60103.68	340330.75	аналитический	0,1 м	-
5	60098.56	340332.36	аналитический	0,1 м	-
6	60081.34	340337.82	аналитический	0,1 м	-
7	60080.94	340336.34	аналитический	0,1 м	-
8	60075.88	340337.70	аналитический	0,1 м	-
9	60070.53	340317.78	аналитический	0,1 м	-
1	60095.95	340309.87	аналитический	0,1 м	-

**Описание границы территории выявленного объекта культурного  
наследия «Памятник архитектуры и градостроительства», расположенного  
по адресу: Республика Северная Осетия-Алания, г. Владикавказ,  
ул. Огнева, 2**

Описание границ объекта			
Прохождение границы		Описание прохождения границы	
от точки	до точки	Протяженность, м	Дирекционный угол
1	2	1.82	73° 21' 1"
2	3	11.70	69° 22' 18"
3	4	8.76	69° 22' 18"
4	5	5.36	162° 30' 17"
5	6	18.07	162° 25' 32"
6	7	1.53	254° 58' 57"
7	8	5.25	164° 58' 57"
8	9	20.62	254° 58' 57"
9	1	26.62	342° 42' 48"

Площадь территории объекта культурного наследия – 607 м<sup>2</sup>

**Карта-схема границы территории выявленного объекта культурного  
наследия «Памятник архитектуры и градостроительства», расположенного  
по адресу: Республика Северная Осетия-Алания, г. Владикавказ,  
ул. Огнева, 2**





**Правовой режим земельного участка в границах территории  
выявленного объекта культурного наследия «Памятник архитектуры и  
градостроительства», расположенного по адресу: Республика Северная  
Осетия-Алания, г. Владикавказ, ул. Огнева, 2**

**Запрещается:**

строительство объектов капитального строительства и увеличение объемно-пространственных характеристик, существующих на территории выявленного объекта культурного наследия объектов капитального строительства;

проведение земляных, строительных, мелиоративных и иных работ, за исключением работ по сохранению выявленного объекта культурного наследия или его отдельных элементов, сохранению историко-градостроительной или природной среды выявленного объекта культурного наследия, работ по капитальному ремонту общего имущества в многоквартирных домах.

**Разрешается:**

ведение хозяйственной деятельности, не противоречащей требованиям обеспечения сохранности выявленного объекта культурного наследия и позволяющей обеспечить функционирование выявленного объекта культурного наследия в современных условиях.

**Таблица координат поворотных точек границы территории  
выявленного объекта культурного наследия «Дом, где в 1918-1919 гг.  
жил председатель Совета Народный комиссаров Терской республики Яков  
Петрович Бутырин», расположенного по адресу: Республика Северная  
Осетия-Алания, г. Владикавказ, ул. Джанаева, 4**

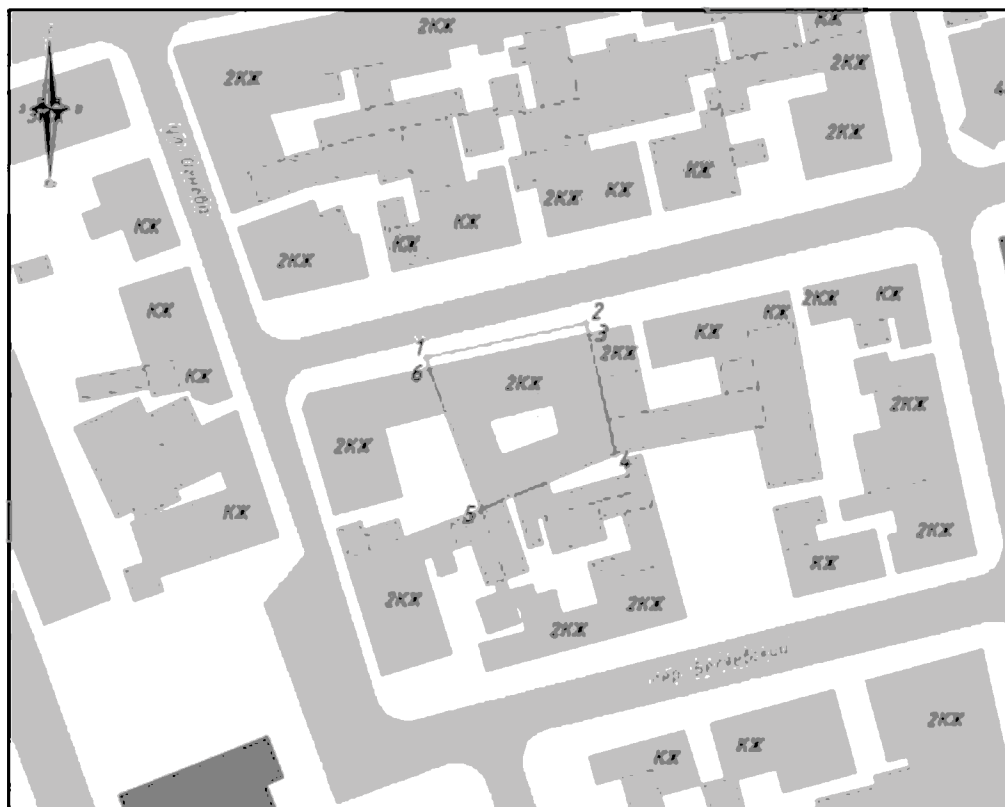
Сведения о местоположении границ объекта					
1. Система координат		МСК-15			
2. Сведения о характерных точках границ объекта					
Обозначение характерных точек границ	Координаты, м		Метод определения координат характерной точки	Средняя квадратическа я погрешность положения характерной точки (Mt), м	Описание обозначения точки на местности (при наличии)
	X	Y			
1	60133.84	340326.67	аналитический	0,1 м	-
2	60140.16	340356.22	аналитический	0,1 м	-
3	60138.21	340356.65	аналитический	0,1 м	-
4	60115.92	340361.58	аналитический	0,1 м	-
5	60105.93	340336.74	аналитический	0,1 м	-
6	60131.90	340327.13	аналитический	0,1 м	-
1	60133.84	340326.67	аналитический	0,1 м	-

**Описание границы территории выявленного объекта культурного наследия «Дом, где в 1918-1919 гг. жил председатель Совета Народный комиссаров Терской республики Яков Петрович Бутырин», расположенного по адресу: Республика Северная Осетия-Алания, г. Владикавказ, ул. Джанаева, 4**

Описание границ объекта			
Прохождение границы		Описание прохождения границы	
от точки	до точки	Протяженность, м	Дирекционный угол
1	2	30.22	77° 55' 33"
2	3	2.00	167° 30' 31"
3	4	22.83	167° 31' 42"
4	5	26.77	248° 5' 29"
5	6	27.69	339° 41' 54"
6	1	2.00	346° 27' 56"

Площадь территории объекта культурного наследия – 775 м<sup>2</sup>

**Карта-схема границы территории выявленного объекта культурного  
наследия «Дом, где в 1918-1919 гг. жил председатель Совета Народный  
комиссаров Терской республики Яков Петрович Бутырин», расположенного  
по адресу: Республика Северная Осетия-Алания, г. Владикавказ,  
ул. Джанаева, 4**



Масштаб 1:1000

Условные обозначения:



Границы территории выявленного объекта культурного наследия

1

Номер характерной (поворотной) точки границ территории  
выявленного объекта культурного наследия

**Правовой режим земельного участка в границах территории  
выявленного объекта культурного наследия «Дом, где в 1918-1919 гг. жил  
председатель Совета Народный комиссаров Терской республики Яков  
Петрович Бутырин», расположенного по адресу: Республика Северная  
Осетия-Алания, г. Владикавказ, ул. Джанаева, 4**

**Запрещается:**

строительство объектов капитального строительства и увеличение объемно-пространственных характеристик, существующих на территории выявленного объекта культурного наследия объектов капитального строительства;

проведение земляных, строительных, мелиоративных и иных работ, за исключением работ по сохранению выявленного объекта культурного наследия или его отдельных элементов, сохранению историко-градостроительной или природной среды выявленного объекта культурного наследия, работ по капитальному ремонту общего имущества в многоквартирных домах.

**Разрешается:**

ведение хозяйственной деятельности, не противоречащей требованиям обеспечения сохранности выявленного объекта культурного наследия и позволяющей обеспечить функционирование выявленного объекта культурного наследия в современных условиях.

**Таблица координат поворотных точек границы территории  
выявленного объекта культурного наследия «Дом Мокротоварова.  
Памятник Архитектуры», расположенного по адресу: Республика Северная  
Осетия-Алания, г. Владикавказ, ул. Баллаева, 19**

Сведения о местоположении границ объекта					
1. Система координат <u>МСК-15</u>					
2. Сведения о характерных точках границ объекта					
Обозначение характерных точек границ	Координаты, м		Метод определения координат характерной точки	Средняя квадратическа я погрешность положения характерной точки (Mt), м	Описание обозначения точки на местности (при наличии)
	X	Y			
1	60107.36	340402.95	аналитический	0,1 м	-
2	60112.49	340425.12	аналитический	0,1 м	-
3	60112.94	340427.07	аналитический	0,1 м	-
4	60095.96	340430.74	аналитический	0,1 м	-
5	60091.59	340412.07	аналитический	0,1 м	-
6	60093.54	340411.61	аналитический	0,1 м	-
7	60102.50	340409.53	аналитический	0,1 м	-
8	60101.30	340404.36	аналитический	0,1 м	-
1	60107.36	340402.95	аналитический	0,1 м	-

**Описание границы территории выявленного объекта культурного  
наследия «Дом Мокротоварова. Памятник Архитектуры», расположенного  
по адресу: Республика Северная Осетия-Алания, г. Владикавказ, ул.  
Баллаева, 19**

Описание границ объекта			
Прохождение границы		Описание прохождения границы	
от точки	до точки	Протяженность, м	Дирекционный угол
1	2	22.76	76° 57' 42"
2	3	2.00	77° 2' 23"
3	4	17.37	167° 48' 46"
4	5	19.18	256° 49' 11"
5	6	2.00	346° 51' 2"
6	7	9.20	346° 56' 14"
7	8	5.31	256° 51' 2"
8	1	6.23	346° 51' 2"



Площадь территории объекта культурного наследия – 369 м<sup>2</sup>

**Карта-схема границы территории выявленного объекта культурного  
наследия «Дом Мокротоварова. Памятник Архитектуры», расположенного  
по адресу: Республика Северная Осетия-Алания, г. Владикавказ,  
ул. Баллаева, 19**



Масштаб 1:1000

Условные обозначения:

- |   |   |
|---|---|
|  | Границы территории выявленного объекта культурного наследия                                     |
|  | Номер характерной (поворотной) точки границ территории выявленного объекта культурного наследия |



**Правовой режим земельного участка в границах территории  
выявленного объекта культурного наследия «Дом Мокротоварова.  
Памятник Архитектуры», расположенного по адресу: Республика Северная  
Осетия-Алания, г. Владикавказ, ул. Баллаева, 19**

**Запрещается:**

строительство объектов капитального строительства и увеличение объемно-пространственных характеристик, существующих на территории выявленного объекта культурного наследия объектов капитального строительства;

проведение земляных, строительных, мелиоративных и иных работ, за исключением работ по сохранению выявленного объекта культурного наследия или его отдельных элементов, сохранению историко-градостроительной или природной среды выявленного объекта культурного наследия, работ по капитальному ремонту общего имущества в многоквартирных домах.

**Разрешается:**

ведение хозяйственной деятельности, не противоречащей требованиям обеспечения сохранности выявленного объекта культурного наследия и позволяющей обеспечить функционирование выявленного объекта культурного наследия в современных условиях.

**Таблица координат поворотных точек границы территории  
выявленного объекта культурного наследия «Северо-Осетинский  
научно-исследовательский институт», расположенного по адресу:  
Республика Северная Осетия-Алания, г. Владикавказ, ул. акад. Миллера, 13**

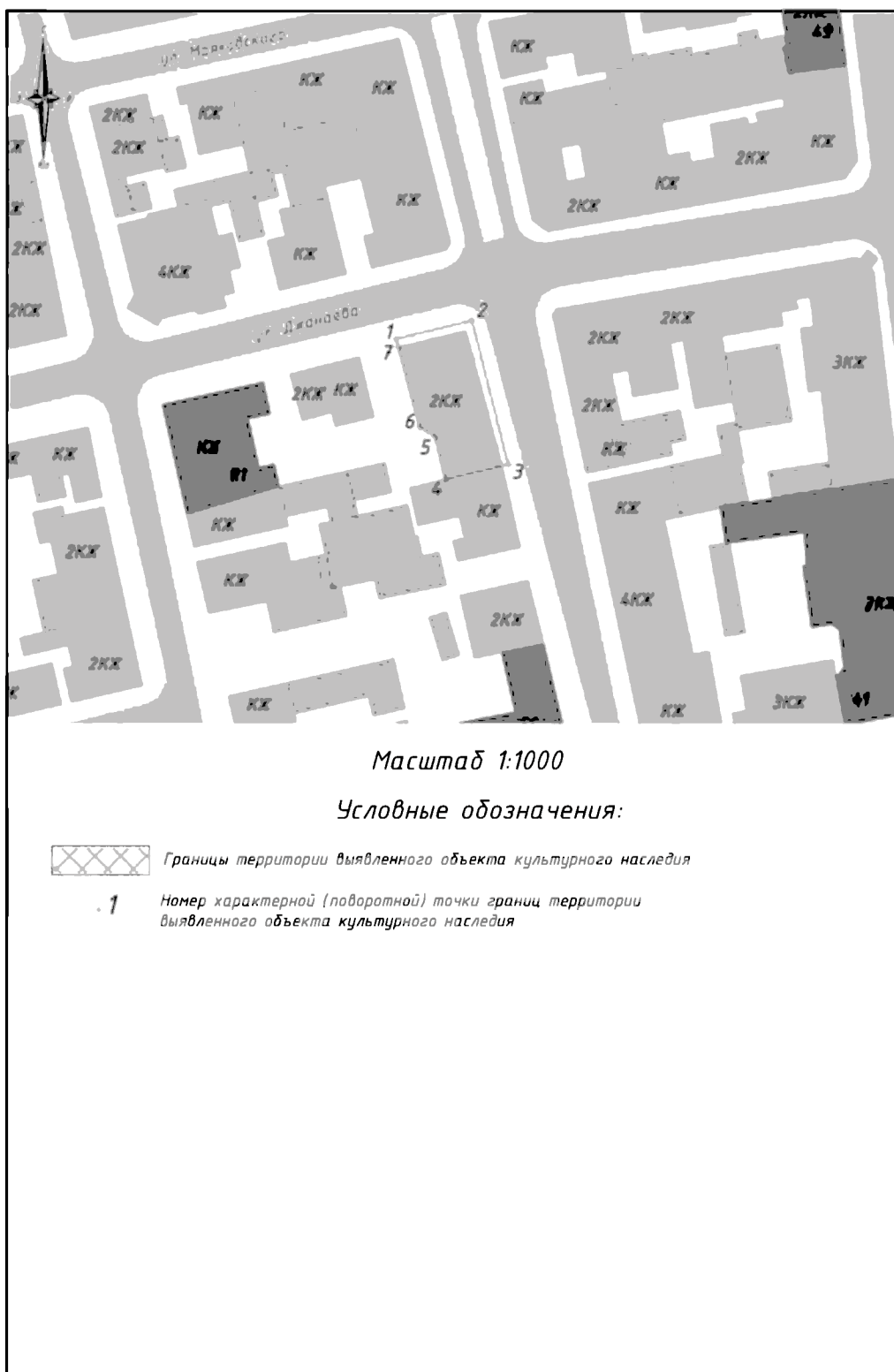
Сведения о местоположении границ объекта					
1. Система координат		<u>МСК-15</u>			
2. Сведения о характерных точках границ объекта					
Обозначение характерных точек границ	Координаты, м		Метод определения координат характерной точки	Средняя квадратическа я погрешность положения характерной точки (Mt), м	Описание обозначения точки на местности (при наличии)
	X	Y			
1	60169.48	340480.97	аналитический	0,1 м	-
2	60173.31	340496.72	аналитический	0,1 м	-
3	60143.39	340504.19	аналитический	0,1 м	-
4	60140.24	340491.07	аналитический	0,1 м	-
5	60149.10	340489.07	аналитический	0,1 м	-
6	60151.18	340485.75	аналитический	0,1 м	-
7	60167.72	340481.43	аналитический	0,1 м	-
1	60169.48	340480.97	аналитический	0,1 м	-

**Описание границы территории выявленного объекта культурного  
наследия «Северо-Осетинский научно-исследовательский институт»,  
расположенного по адресу: Республика Северная Осетия-Алания,  
г. Владикавказ, ул. акад. Миллера, 13**

Описание границ объекта			
Прохождение границы		Описание прохождения границы	
от точки	до точки	Протяженность, м	Дирекционный угол
1	2	16.20	76° 18' 5"
2	3	30.84	165° 58' 9"
3	4	13.50	256° 29' 8"
4	5	9.08	347° 16' 47"
5	6	3.92	302° 4' 3"
6	7	17.10	345° 21' 44"
7	1	1.82	345° 21' 44"

Площадь территории объекта культурного наследия – 468 м<sup>2</sup>

**Карта-схема границы территории выявленного объекта культурного  
наследия «Северо-Осетинский научно-исследовательский институт»,  
расположенного по адресу: Республика Северная Осетия-Алания,  
г. Владикавказ, ул. акад. Миллера, 13**



**Правовой режим земельного участка в границах территории  
выявленного объекта культурного наследия «Северо-Осетинский научно-  
исследовательский институт», расположенного по адресу: Республика  
Северная Осетия-Алания, г. Владикавказ, ул. акад. Миллера, 13**

**Запрещается:**

строительство объектов капитального строительства и увеличение объемно-пространственных характеристик, существующих на территории выявленного объекта культурного наследия объектов капитального строительства;

проведение земляных, строительных, мелиоративных и иных работ, за исключением работ по сохранению выявленного объекта культурного наследия или его отдельных элементов, сохранению историко-градостроительной или природной среды выявленного объекта культурного наследия, работ по капитальному ремонту общего имущества в многоквартирных домах.

**Разрешается:**

ведение хозяйственной деятельности, не противоречащей требованиям обеспечения сохранности выявленного объекта культурного наследия и позволяющей обеспечить функционирование выявленного объекта культурного наследия в современных условиях.

**Таблица координат поворотных точек границы территории  
выявленного объекта культурного наследия «Дом, где жили писатели:  
в 1935-1937 гг. Гино Фадеевич Бараков, в 1937-1950 гг. Казбек Тимофеевич  
Казбеков, в 1937-1958 гг. Дабе Хабиевич Мамсуров, в 1931-1937 гг. Сармат  
Урусбиевич Косирати, в 1933-1936 гг. Кудзаг Габрелович Дзесов, в 1937-1968  
гг. Хадзыбатр Навиевич Ардасенов, в 1931-1944 гг. Барон Тимофеевич  
Боциев и в 1938-1948 гг. историк Михаил Сосланбекович Тотоев. 1886 г.»,  
расположенного по адресу: Республика Северная Осетия-Алания,  
г. Владикавказ, ул. акад. Миллера, 11**

Сведения о местоположении границ объекта					
1. Система координат <u>МСК-15</u>					
2. Сведения о характерных точках границ объекта					
Обозначение характерных точек границ	Координаты, м		Метод определения координат характерной точки	Средняя квадратическа я погрешность положения характерной точки (Mt), м	Описание обозначения точки на местности (при наличии)
	X	Y			
1	60138.36	340483.25	аналитический	0,1 м	-
2	60140.24	340491.07	аналитический	0,1 м	-
3	60143.39	340504.19	аналитический	0,1 м	-
4	60122.22	340509.48	аналитический	0,1 м	-
5	60118.31	340491.32	аналитический	0,1 м	-
6	60125.10	340489.86	аналитический	0,1 м	-
7	60124.33	340486.36	аналитический	0,1 м	-
1	60138.36	340483.25	аналитический	0,1 м	-

**Таблица координат поворотных точек границы территории  
выявленного объекта культурного наследия «Дом, где жили писатели:  
в 1935-1937 гг. Гино Фадеевич Бараков, в 1937-1950 гг. Казбек Тимофеевич  
Казбеков, в 1937-1958 гг. Дабе Хабиевич Мамсуров, в 1931-1937 гг. Сармат  
Урусбиевич Косирати, в 1933-1936 гг. Кудзаг Габрелович Дзесов, в 1937-1968  
гг. Хадзыбатур Навиевич Ардасенов, в 1931-1944 гг. Барон Тимофеевич  
Боциев и в 1938-1948 гг. историк Михаил Сосланбекович Тотоев. 1886 г.»,  
расположенного по адресу: Республика Северная Осетия-Алания,  
г. Владикавказ, ул. акад. Миллера, 11**

Описание границ объекта			
Прохождение границы		Описание прохождения границы	
от точки	до точки	Протяженность, м	Дирекционный угол
1	2	8.04	76° 29' 29"
2	3	13.50	76° 29' 8"
3	4	21.82	165° 58' 9"
4	5	18.58	257° 49' 29"
5	6	6.96	347° 49' 29"
6	7	3.58	257° 31' 19"
7	1	14.37	347° 31' 19"

Площадь территории объекта культурного наследия – 446 м<sup>2</sup>

**Таблица координат поворотных точек границы территории  
выявленного объекта культурного наследия «Дом, где жили писатели:  
в 1935-1937 гг. Гино Фадеевич Бараков, в 1937-1950 гг. Казбек Тимофеевич  
Казбеков, в 1937-1958 гг. Дабе Хабиевич Мамсуров, в 1931-1937 гг. Сармат  
Урусбиевич Косирати, в 1933-1936 гг. Кудзаг Габрелович Дзесов, в 1937-1968  
гг. Хадзыбатр Навиевич Ардасенов, в 1931-1944 гг. Барон Тимофеевич  
Боциев и в 1938-1948 гг. историк Михаил Сосланбекович Тотоев. 1886 г.»,  
расположенного по адресу: Республика Северная Осетия-Алания,  
г. Владикавказ, ул. акад. Миллера, 11**



Масштаб 1:1000

Условные обозначения:



Границы территории выявленного объекта культурного наследия

1

Номер характерной (поворотной) точки границ территории  
выявленного объекта культурного наследия



**Правовой режим земельного участка в границах территории  
выявленного объекта культурного наследия Таблица координат  
поворотных точек границы территории  
выявленного объекта культурного наследия «Дом, где жили писатели:  
в 1935-1937 гг. Гино Фадеевич Бараков, в 1937-1950 гг. Казбек Тимофеевич  
Казбеков, в 1937-1958 гг. Дабе Хабиевич Мамсуров, в 1931-1937 гг. Сармат  
Урусбиевич Косирати, в 1933-1936 гг. Кудзаг Габрелович Дзесов, в 1937-1968  
гг. Хадзыбатр Навиевич Ардасенов, в 1931-1944 гг. Барон Тимофеевич  
Боциев и в 1938-1948 гг. историк Михаил Сосланбекович Тотоев. 1886 г.»,  
расположенного по адресу: Республика Северная Осетия-Алания,  
г. Владикавказ, ул. акад. Миллера, 11**

**Запрещается:**

строительство объектов капитального строительства и увеличение объемно-пространственных характеристик, существующих на территории выявленного объекта культурного наследия объектов капитального строительства;

проведение земляных, строительных, мелиоративных и иных работ, за исключением работ по сохранению выявленного объекта культурного наследия или его отдельных элементов, сохранению историко-градостроительной или природной среды выявленного объекта культурного наследия, работ по капитальному ремонту общего имущества в многоквартирных домах.

**Разрешается:**

ведение хозяйственной деятельности, не противоречащей требованиям обеспечения сохранности выявленного объекта культурного наследия и позволяющей обеспечить функционирование выявленного объекта культурного наследия в современных условиях.

**Таблица координат поворотных точек границы территории  
выявленного объекта культурного наследия «Памятник архитектуры  
и градостроительства», расположенного по адресу: Республика Северная  
Осетия-Алания, г. Владикавказ, ул. акад. Миллера, 9**

Сведения о местоположении границ объекта					
1. Система координат		МСК-15			
2. Сведения о характерных точках границ объекта					
Обозначение характерных точек границ	Координаты, м		Метод определения координат характерной точки	Средняя квадратическа я погрешность положения характерной точки (Mt), м	Описание обозначения точки на местности (при наличии)
	X	Y			
1	60118.31	340491.32	аналитический	0,1 м	-
2	60122.22	340509.48	аналитический	0,1 м	-
3	60106.48	340513.36	аналитический	0,1 м	-
4	60106.15	340511.92	аналитический	0,1 м	-
5	60104.08	340502.85	аналитический	0,1 м	-
6	60103.18	340497.17	аналитический	0,1 м	-
7	60103.05	340494.34	аналитический	0,1 м	-
1	60118.31	340491.32	аналитический	0,1 м	-

**Описание границы территории выявленного объекта культурного  
наследия «Памятник архитектуры и градостроительства», расположенного  
по адресу: Республика Северная Осетия-Алания, г. Владикавказ,  
ул. акад. Миллера, 9**

Описание границ объекта			
Прохождение границы		Описание прохождения границы	
от точки	до точки	Протяженность, м	Дирекционный угол
1	2	18.58	77° 49' 29"
2	3	16.21	166° 9' 55"
3	4	1.48	257° 8' 38"
4	5	9.30	257° 8' 38"
5	6	5.75	260° 59' 47"
6	7	2.84	267° 25' 57"
7	1	15.55	348° 49' 49"

Площадь территории объекта культурного наследия – 307 м<sup>2</sup>

**Карта-схема границы территории выявленного объекта культурного  
наследия «Памятник архитектуры и градостроительства», расположенного  
по адресу: Республика Северная Осетия-Алания, г. Владикавказ,  
ул. акад. Миллера, 9**



**Правовой режим земельного участка в границах территории  
выявленного объекта культурного наследия «Памятник архитектуры и  
градостроительства», расположенного по адресу: Республика Северная  
Осетия-Алания, г. Владикавказ, ул. акад. Миллера, 9**

**Запрещается:**

строительство объектов капитального строительства и увеличение объемно-пространственных характеристик, существующих на территории выявленного объекта культурного наследия объектов капитального строительства;

проведение земляных, строительных, мелиоративных и иных работ, за исключением работ по сохранению выявленного объекта культурного наследия или его отдельных элементов, сохранению историко-градостроительной или природной среды выявленного объекта культурного наследия, работ по капитальному ремонту общего имущества в многоквартирных домах.

**Разрешается:**

ведение хозяйственной деятельности, не противоречащей требованиям обеспечения сохранности выявленного объекта культурного наследия и позволяющей обеспечить функционирование выявленного объекта культурного наследия в современных условиях.

**Таблица координат поворотных точек границы территории  
выявленного объекта культурного наследия «Дом, где жили  
участники борьбы за Советскую власть: в 1918-1919 гг. Георгий  
Николаевич Ильин и в 1929-1937 гг. Сергей Тимофеевич Кучиев. 1902 г.»,  
расположенного по адресу: Республика Северная Осетия-Алания,  
г. Владикавказ, ул. Джанаева, 14 / ул. акад. Миллера, 14**

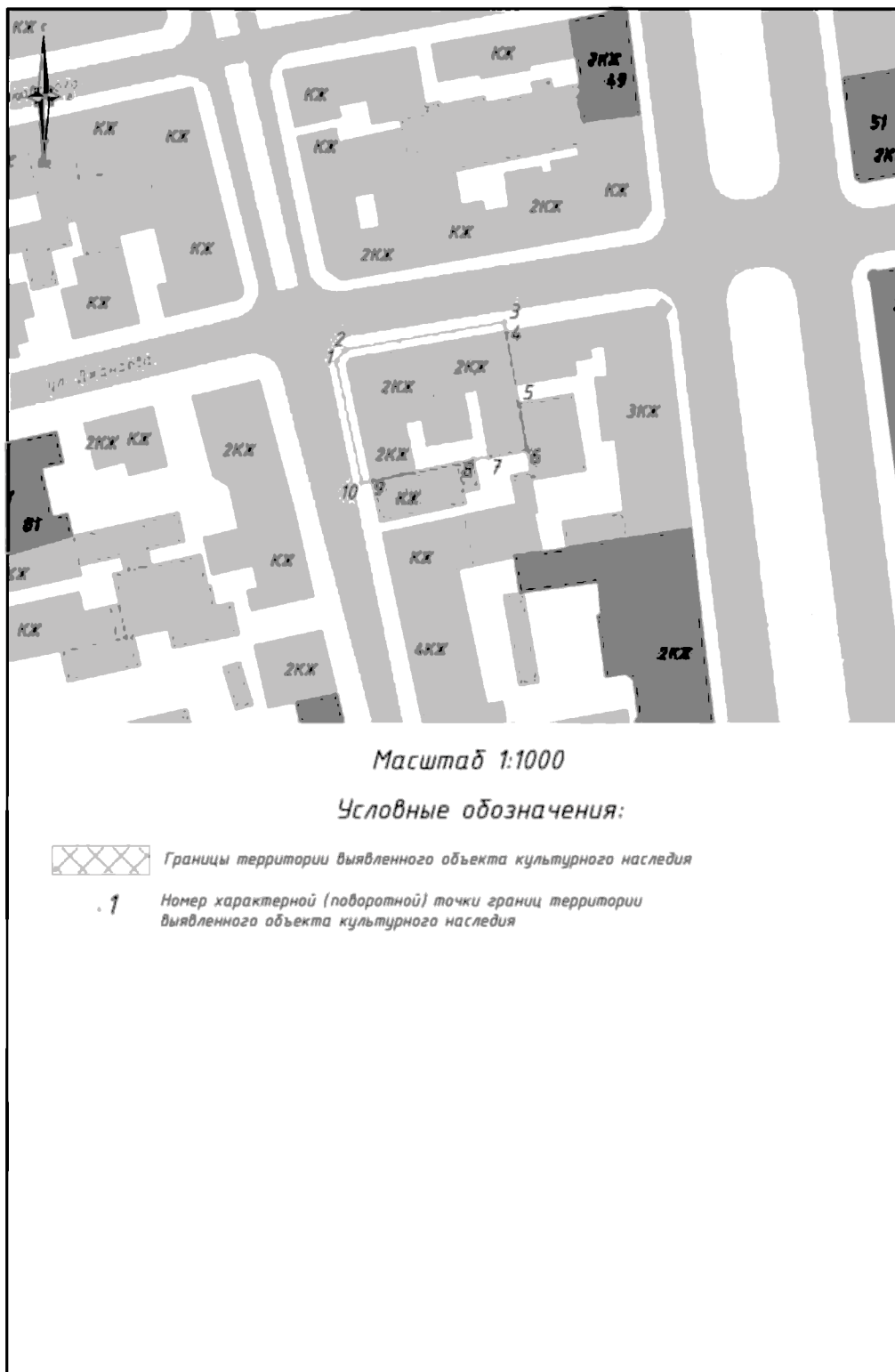
Сведения о местоположении границ объекта					
1. Система координат		МСК-15			
2. Сведения о характерных точках границ объекта					
Обозначение характерных точек границ	Координаты, м		Метод определения координат характерной точки	Средняя квадратическа я погрешность положения характерной точки (Mt), м	Описание обозначения точки на местности (при наличии)
	X	Y			
1	60174.92	340511.25	аналитический	0,1 м	-
2	60177.46	340513.01	аналитический	0,1 м	-
3	60183.17	340546.17	аналитический	0,1 м	-
4	60181.20	340546.51	аналитический	0,1 м	-
5	60166.41	340549.05	аналитический	0,1 м	-
6	60156.42	340550.77	аналитический	0,1 м	-
7	60155.07	340542.95	аналитический	0,1 м	-
8	60154.71	340539.81	аналитический	0,1 м	-
9	60150.20	340518.54	аналитический	0,1 м	-
10	60149.78	340516.58	аналитический	0,1 м	-
1	60174.92	340511.25	аналитический	0,1 м	-

**Описание границы территории выявленного объекта культурного наследия «Дом, где жили участники борьбы за Советскую власть: в 1918-1919 гг. Георгий Николаевич Ильин и в 1929-1937 гг. Сергей Тимофеевич Кучиев. 1902 г.», расположенного по адресу: Республика Северная Осетия-Алания, г. Владикавказ, ул. Джанаева, 14 / ул. акад. Миллера, 14**

Описание границ объекта			
Прохождение границы		Описание прохождения границы	
от точки	до точки	Протяженность, м	Дирекционный угол
1	2	3.09	34° 42' 28"
2	3	33.65	80° 13' 38"
3	4	2.00	170° 13' 38"
4	5	15.00	170° 13' 38"
5	6	10.14	170° 13' 38"
6	7	7.94	260° 13' 38"
7	8	3.17	263° 18' 56"
8	9	21.74	258° 1' 32"
9	10	2.00	258° 1' 32"
10	1	25.70	348° 1' 32"

Площадь территории объекта культурного наследия – 964 м<sup>2</sup>

**Карта-схема границы территории выявленного объекта культурного наследия «Дом, где жили участники борьбы за Советскую власть: в 1918-1919 гг. Георгий Николаевич Ильин и в 1929-1937 гг. Сергей Тимофеевич Кучиев. 1902 г.», расположенного по адресу: Республика Северная Осетия-Алания, г. Владикавказ, ул. Джанаева, 14 / ул. акад. Миллера, 14**





**Правовой режим земельного участка в границах территории  
выявленного объекта культурного наследия «Дом, где жили участники  
борьбы за Советскую власть: в 1918-1919 гг. Георгий Николаевич Ильин и в  
1929-1937 гг. Сергей Тимофеевич Кучиев. 1902 г.», расположенного по  
адресу: Республика Северная Осетия-Алания, г. Владикавказ, ул. Джанаева,  
14 / ул. акад. Миллера, 14**

**Запрещается:**

строительство объектов капитального строительства и увеличение объемно-пространственных характеристик, существующих на территории выявленного объекта культурного наследия объектов капитального строительства;

проведение земляных, строительных, мелиоративных и иных работ, за исключением работ по сохранению выявленного объекта культурного наследия или его отдельных элементов, сохранению историко-градостроительной или природной среды выявленного объекта культурного наследия, работ по капитальному ремонту общего имущества в многоквартирных домах.

**Разрешается:**

ведение хозяйственной деятельности, не противоречащей требованиям обеспечения сохранности выявленного объекта культурного наследия и позволяющей обеспечить функционирование выявленного объекта культурного наследия в современных условиях.

**Таблица координат поворотных точек границы территории  
выявленного объекта культурного наследия «Дом, где в 1937-1963 гг.  
жил и умер участник борьбы за Советскую власть Тасолтан Харитонович  
Бекузаров. 1937 г.», расположенного по адресу: Республика Северная  
Осетия-Алания, г. Владикавказ, ул. Джанаева, 16**

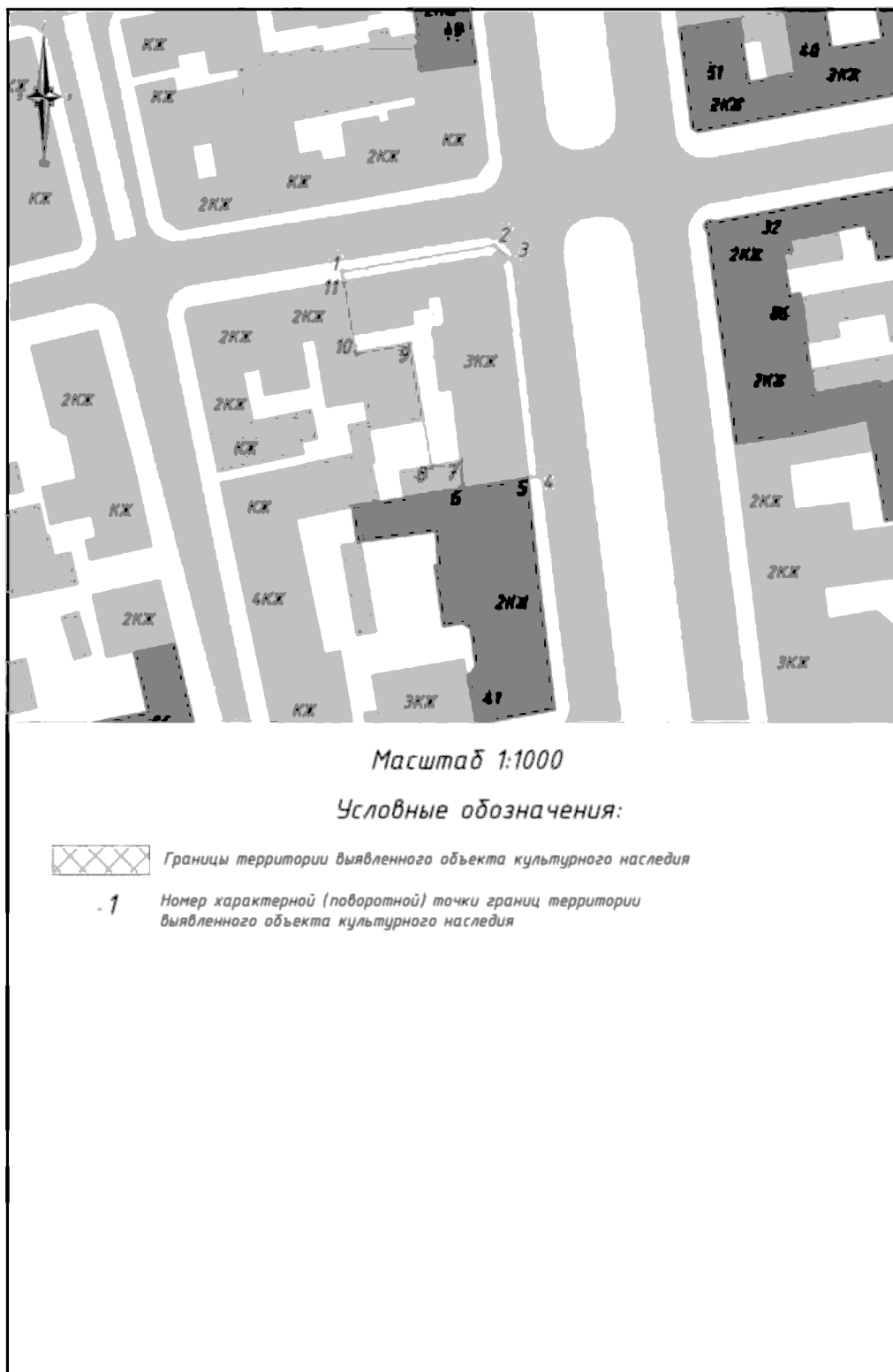
Сведения о местоположении границ объекта					
1. Система координат <u>МСК-15</u>					
2. Сведения о характерных точках границ объекта					
Обозначение характерных точек границ	Координаты, м		Метод определения координат характерной точки	Средняя квадратическа я погрешность положения характерной точки (Mt), м	Описание обозначения точки на местности (при наличии)
	X	Y			
1	60183.17	340546.17	аналитический	0,1 м	-
2	60188.62	340577.82	аналитический	0,1 м	-
3	60185.52	340581.73	аналитический	0,1 м	-
4	60140.73	340586.93	аналитический	0,1 м	-
5	60140.42	340584.95	аналитический	0,1 м	-
6	60138.30	340571.45	аналитический	0,1 м	-
7	60143.87	340570.81	аналитический	0,1 м	-
8	60142.92	340564.75	аналитический	0,1 м	-
9	60168.36	340560.36	аналитический	0,1 м	-
10	60166.41	340549.05	аналитический	0,1 м	-
11	60181.20	340546.51	аналитический	0,1 м	-
1	60183.17	340546.17	аналитический	0,1 м	-

**Описание границы территории выявленного объекта культурного наследия «Дом, где в 1937-1963 гг. жил и умер участник борьбы за Советскую власть Тасолтан Харитонович Бекузаров. 1937 г.», расположенного по адресу: Республика Северная Осетия-Алания, г. Владикавказ, ул. Джанаева, 16**

Описание границ объекта			
Прохождение границы		Описание прохождения границы	
от точки	до точки	Протяженность, м	Дирекционный угол
1	2	32.12	80° 13' 38"
2	3	4.99	128° 25' 22"
3	4	45.09	173° 23' 10"
4	5	2.00	261° 3' 57"
5	6	13.66	261° 3' 57"
6	7	5.61	353° 26' 6"
7	8	6.14	261° 6' 30"
8	9	25.82	350° 13' 38"
9	10	11.48	260° 13' 38"
10	11	15.00	350° 13' 38"
11	1	2.00	350° 13' 38"

Площадь территории объекта культурного наследия – 1265 м<sup>2</sup>

**Карта-схема границы территории выявленного объекта культурного наследия «Дом, где в 1937-1963 гг. жил и умер участник борьбы за Советскую власть Тасолтан Харитонович Бекузаров. 1937 г.», расположенного по адресу: Республика Северная Осетия-Алания, г. Владикавказ, ул. Джанаева, 16**



**Правовой режим земельного участка в границах территории  
выявленного объекта культурного наследия «Дом, где в 1937-1963 гг. жил и  
умер участник борьбы за Советскую власть Тасолтан Харитонович  
Бекузаров. 1937 г.», расположенного по адресу: Республика Северная  
Осетия-Алания, г. Владикавказ, ул. Джанаева, 16**

**Запрещается:**

строительство объектов капитального строительства и увеличение объемно-пространственных характеристик, существующих на территории выявленного объекта культурного наследия объектов капитального строительства;

проведение земляных, строительных, мелиоративных и иных работ, за исключением работ по сохранению выявленного объекта культурного наследия или его отдельных элементов, сохранению историко-градостроительной или природной среды выявленного объекта культурного наследия, работ по капитальному ремонту общего имущества в многоквартирных домах.

**Разрешается:**

ведение хозяйственной деятельности, не противоречащей требованиям обеспечения сохранности выявленного объекта культурного наследия и позволяющей обеспечить функционирование выявленного объекта культурного наследия в современных условиях.

**Таблица координат поворотных точек границы территории  
выявленного объекта культурного наследия «Дом, где в 1893-1943 гг.  
жил один из первых российских и немецких авиаторов, художник Артем  
Андроникович (Андреевич) Кациян. 1892 г.», расположенного по адресу:  
Республика Северная Осетия-Алания, г. Владикавказ, пр. Мира, 36**

Сведения о местоположении границ объекта					
1. Система координат		МСК-15			
2. Сведения о характерных точках границ объекта					
Обозначение характерных точек границ	Координаты, м		Метод определения координат характерной точки	Средняя квадратическа я погрешность положения характерной точки (Mt), м	Описание обозначения точки на местности (при наличии)
	X	Y			
1	60147.32	340627.10	аналитический	0,1 м	-
2	60149.36	340641.21	аналитический	0,1 м	-
3	60152.46	340655.37	аналитический	0,1 м	-
4	60131.29	340658.88	аналитический	0,1 м	-
5	60131.61	340660.75	аналитический	0,1 м	-
6	60130.41	340660.88	аналитический	0,1 м	-
7	60126.36	340629.37	аналитический	0,1 м	-
8	60140.27	340627.81	аналитический	0,1 м	-
1	60147.32	340627.10	аналитический	0,1 м	-

**Описание границы территории выявленного объекта культурного наследия «Дом, где в 1893-1943 гг. жил один из первых российских и немецких авиаторов, художник Артем Андроникович (Андреевич) Кациян. 1892 г.», расположенного по адресу: Республика Северная Осетия-Алания, г. Владикавказ, пр. Мира, 36**

Описание границ объекта			
Прохождение границы		Описание прохождения границы	
от точки	до точки	Протяженность, м	Дирекционный угол
1	2	14.26	81° 46' 24"
2	3	14.50	77° 39' 5"
3	4	21.46	170° 35' 9"
4	5	1.90	80° 17' 22"
5	6	1.20	173° 56' 52"
6	7	31.77	262° 40' 4"
7	8	14.00	353° 36' 4"
8	1	7.09	354° 14' 57"

Площадь территории объекта культурного наследия – 635 м<sup>2</sup>

**Карта-схема границы территории выявленного объекта культурного наследия «Дом, где в 1893-1943 гг. жил один из первых российских и немецких авиаторов, художник Артем Андроникович (Андреевич) Кациян. 1892 г.», расположенного по адресу: Республика Северная Осетия-Алания, г. Владикавказ, пр. Мира, 36**



Масштаб 1:1000

Условные обозначения:



Границы территории выявленного объекта культурного наследия

1

Номер характерной (поворотной) точки границ территории выявленного объекта культурного наследия



**Правовой режим земельного участка в границах территории  
выявленного объекта культурного наследия «Дом, где в 1893-1943 гг. жил  
один из первых российских и немецких авиаторов, художник Артем  
Андроникович (Андреевич) Кациян. 1892 г.», расположенного по адресу:  
Республика Северная Осетия-Алания, г. Владикавказ, пр. Мира, 36**

**Запрещается:**

строительство объектов капитального строительства и увеличение объемно-пространственных характеристик, существующих на территории выявленного объекта культурного наследия объектов капитального строительства;

проведение земляных, строительных, мелиоративных и иных работ, за исключением работ по сохранению выявленного объекта культурного наследия или его отдельных элементов, сохранению историко-градостроительной или природной среды выявленного объекта культурного наследия, работ по капитальному ремонту общего имущества в многоквартирных домах.

**Разрешается:**

ведение хозяйственной деятельности, не противоречащей требованиям обеспечения сохранности выявленного объекта культурного наследия и позволяющей обеспечить функционирование выявленного объекта культурного наследия в современных условиях.

**Таблица координат поворотных точек границы территории  
выявленного объекта культурного наследия «Особняк В. Х. Андреева.  
С 1895 г. – Владикавказская публичная библиотека, организованная  
Варварой Григорьевной Шредерс. С 1913 по 1917 гг. размещался Клуб  
коммерческого собрания. В здании библиотеки в 1909-1917 гг. проводил  
революционную работу Сергей Миронович Киров, позже – областного  
отдела народного образования, сотрудником которого в 1920-1921 гг. был  
писатель Михаил Афанасьевич Булгаков. Здесь с 1946 располагалась  
Республиканская научная библиотека им. С. М. Кирова, ставшая в 1997 г.  
Национальной библиотекой Республики Северная Осетия-Алания –  
крупный научно-просветительный центр. 1883 г., Памятник архитектуры»,  
расположенного по адресу: Республика Северная Осетия-Алания,  
г. Владикавказ, пр. Мира, 34**

Сведения о местоположении границ объекта					
1. Система координат		МСК-15			
2. Сведения о характерных точках границ объекта					
Обозначение характерных точек границ	Координаты, м		Метод определения координат характерной точки	Средняя квадратическа я погрешность положения характерной точки (Mt), м	Описание обозначения точки на местности (при наличии)
	X	Y			
1	60126.36	340629.37	аналитический	0,1 м	-
2	60130.41	340660.88	аналитический	0,1 м	-
3	60131.61	340660.75	аналитический	0,1 м	-
4	60133.05	340660.53	аналитический	0,1 м	-
5	60133.96	340666.52	аналитический	0,1 м	-
6	60120.62	340668.55	аналитический	0,1 м	-
7	60117.88	340647.70	аналитический	0,1 м	-
8	60115.69	340647.89	аналитический	0,1 м	-
9	60111.40	340648.55	аналитический	0,1 м	-
10	60111.16	340647.19	аналитический	0,1 м	-
11	60097.43	340648.99	аналитический	0,1 м	-
12	60079.11	340651.40	аналитический	0,1 м	-
13	60077.13	340636.36	аналитический	0,1 м	-
14	60077.00	340635.41	аналитический	0,1 м	-
1	60126.36	340629.37	аналитический	0,1 м	-

**Описание границы территории выявленного объекта культурного наследия «Особняк В. Х. Андреева. С 1895 г. – Владикавказская публичная библиотека, организованная Варварой Григорьевной Шредерс. С 1913 по 1917 гг. размещался Клуб коммерческого собрания. В здании библиотеки в 1909-1917 гг. проводил революционную работу Сергей Миронович Киров, позже – областного отдела народного образования, сотрудником которого в 1920-1921 гг. был писатель Михаил Афанасьевич Булгаков. Здесь с 1946 располагалась Республиканская научная библиотека им. С. М. Кирова, ставшая в 1997 г. Национальной библиотекой Республики Северная Осетия-Алания – крупный научно-просветительный центр. 1883 г., Памятник архитектуры», расположенного по адресу: Республика Северная Осетия-Алания, г. Владикавказ, пр. Мира, 34**

Описание границ объекта			
Прохождение границы		Описание прохождения границы	
от точки	до точки	Протяженность, м	Дирекционный угол
1	2	31.77	82° 40' 4"
2	3	1.20	353° 56' 52"
3	4	1.46	351° 18' 49"
4	5	6.06	81° 21' 42"
5	6	13.50	171° 21' 42"
6	7	21.02	262° 30' 17"
7	8	2.19	175° 6' 56"
8	9	4.34	171° 16' 12"
9	10	1.38	260° 0' 0"
10	11	13.85	172° 30' 15"
11	12	18.48	172° 30' 17"
12	13	15.17	262° 29' 21"
13	14	0.97	262° 29' 21"
14	1	49.73	353° 1' 43"

Площадь территории объекта культурного наследия – 1055 м<sup>2</sup>

**Карта-схема границы территории выявленного объекта культурного наследия «Особняк В. Х. Андреева. С 1895 г. – Владикавказская публичная библиотека, организованная Варварой Григорьевной Шредерс. С 1913 по 1917 гг. размещался Клуб коммерческого собрания. В здании библиотеки в 1909-1917 гг. проводил революционную работу Сергей Миронович Киров, позже – областного отдела народного образования, сотрудником которого в 1920-1921 гг. был писатель Михаил Афанасьевич Булгаков. Здесь с 1946 располагалась Республиканская научная библиотека им. С. М. Кирова, ставшая в 1997 г. Национальной библиотекой Республики Северная Осетия-Алания – крупный научно-просветительный центр. 1883 г., Памятник архитектуры», расположенного по адресу: Республика Северная Осетия-Алания, г. Владикавказ, пр. Мира, 34**



**Правовой режим земельного участка в границах территории выявленного объекта культурного наследия «Особняк В. Х. Андреева. С 1895 г. – Владикавказская публичная библиотека, организованная Варварой Григорьевной Шредерс. С 1913 по 1917 гг. размещался Клуб коммерческого собрания. В здании библиотеки в 1909-1917 гг. проводил революционную работу Сергей Миронович Киров, позже – областного отдела народного образования, сотрудником которого в 1920-1921 гг. был писатель Михаил Афанасьевич Булгаков. Здесь с 1946 располагалась Республиканская научная библиотека им. С. М. Кирова, ставшая в 1997 г. Национальной библиотекой Республики Северная Осетия-Алания – крупный научно-просветительский центр. 1883 г., Памятник архитектуры», расположенного по адресу: Республика Северная Осетия-Алания, г. Владикавказ, пр. Мира, 34**

**Запрещается:**

строительство объектов капитального строительства и увеличение объемно-пространственных характеристик, существующих на территории выявленного объекта культурного наследия объектов капитального строительства;

проведение земляных, строительных, мелиоративных и иных работ, за исключением работ по сохранению выявленного объекта культурного наследия или его отдельных элементов, сохранению историко-градостроительной или природной среды выявленного объекта культурного наследия, работ по капитальному ремонту общего имущества в многоквартирных домах.

**Разрешается:**

ведение хозяйственной деятельности, не противоречащей требованиям обеспечения сохранности выявленного объекта культурного наследия и позволяющей обеспечить функционирование выявленного объекта культурного наследия в современных условиях.

**Таблица координат поворотных точек границы территории  
выявленного объекта культурного наследия «Памятник  
архитектуры», расположенного по адресу: Республика Северная Осетия-  
Алания, г. Владикавказ, пр. Мира, 28**

Сведения о местоположении границ объекта					
1. Система координат		МСК-15			
2. Сведения о характерных точках границ объекта					
Обозначение характерных точек границ	Координаты, м		Метод определения координат характерной точки	Средняя квадратическа я погрешность положения характерной точки (Mt), м	Описание обозначения точки на местности (при наличии)
	X	Y			
1	60039.93	340638.93	аналитический	0,1 м	-
2	60040.11	340640.65	аналитический	0,1 м	-
3	60042.65	340665.37	аналитический	0,1 м	-
4	60043.61	340670.25	аналитический	0,1 м	-
5	60024.50	340672.61	аналитический	0,1 м	-
6	60023.93	340670.66	аналитический	0,1 м	-
7	60019.17	340649.79	аналитический	0,1 м	-
8	60015.89	340650.22	аналитический	0,1 м	-
9	60015.03	340643.40	аналитический	0,1 м	-
10	60014.86	340642.03	аналитический	0,1 м	-
1	60039.93	340638.93	аналитический	0,1 м	-

**Описание границы территории выявленного объекта культурного  
наследия «Памятник архитектуры», расположенного по адресу: Республика  
Северная Осетия-Алания, г. Владикавказ, пр. Мира, 28**

Описание границ объекта			
Прохождение границы		Описание прохождения границы	
от точки	до точки	Протяженность, м	Дирекционный угол
1	2	1.73	84° 8' 0"
2	3	24.85	84° 8' 0"
3	4	4.97	78° 50' 31"
4	5	19.26	172° 58' 17"
5	6	2.03	253° 36' 0"
6	7	21.40	257° 9' 38"
7	8	3.31	172° 35' 54"
8	9	6.87	262° 48' 47"
9	10	1.39	262° 54' 14"
10	1	25.27	352° 58' 17"

Площадь территории объекта культурного наследия – 682 м<sup>2</sup>

**Карта-схема границы территории выявленного объекта культурного  
наследия «Памятник архитектуры», расположенного по адресу: Республика  
Северная Осетия-Алания, г. Владикавказ, пр. Мира, 28**





**Правовой режим земельного участка в границах территории  
выявленного объекта культурного наследия «Памятник архитектуры»,  
расположенного по адресу: Республика Северная Осетия-Алания,  
г. Владикавказ, пр. Мира, 28**

**Запрещается:**

строительство объектов капитального строительства и увеличение объемно-пространственных характеристик, существующих на территории выявленного объекта культурного наследия объектов капитального строительства;

проведение земляных, строительных, мелиоративных и иных работ, за исключением работ по сохранению выявленного объекта культурного наследия или его отдельных элементов, сохранению историко-градостроительной или природной среды выявленного объекта культурного наследия, работ по капитальному ремонту общего имущества в многоквартирных домах.

**Разрешается:**

ведение хозяйственной деятельности, не противоречащей требованиям обеспечения сохранности выявленного объекта культурного наследия и позволяющей обеспечить функционирование выявленного объекта культурного наследия в современных условиях.

**Таблица координат поворотных точек границы территории  
выявленного объекта культурного наследия «Здание, где в 1942 г.  
размещалась рота автоматчиков 34 стрелкового полка, Орджоникидзевской  
дивизии НКВД, отсюда ушел в свой последний бой Герой Советского Союза  
Петр Парфенович Барбашов», расположенного по адресу: Республика  
Северная Осетия-Алания, г. Владикавказ, ул. Куйбышева, 5 /  
ул. Вахтангова, 2**

Сведения о местоположении границ объекта					
1. Система координат		МСК-15			
2. Сведения о характерных точках границ объекта					
Обозначение характерных точек границ	Координаты, м		Метод определения координат характерной точки	Средняя квадратическа я погрешность положения характерной точки (Mt), м	Описание обозначения точки на местности (при наличии)
	X	Y			
1	60011.89	340708.14	аналитический	0,1 м	-
2	60012.11	340710.13	аналитический	0,1 м	-
3	60013.96	340726.72	аналитический	0,1 м	-
4	60010.95	340727.36	аналитический	0,1 м	-
5	60011.68	340730.79	аналитический	0,1 м	-
6	60008.34	340731.50	аналитический	0,1 м	-
7	60010.34	340740.90	аналитический	0,1 м	-
8	60004.44	340741.68	аналитический	0,1 м	-
9	59994.53	340742.99	аналитический	0,1 м	-
10	59992.57	340743.36	аналитический	0,1 м	-
11	59986.77	340716.09	аналитический	0,1 м	-
12	59990.95	340710.36	аналитический	0,1 м	-
1	60011.89	340708.14	аналитический	0,1 м	-

**Описание границы территории выявленного объекта культурного наследия «Здание, где в 1942 г. размещалась рота автоматчиков 34 стрелкового полка, Орджоникидзевской дивизии НКВД, отсюда ушел в свой последний бой Герой Советского Союза Петр Парфенович Барбашов», расположенного по адресу: Республика Северная Осетия-Алания, г. Владикавказ, ул. Куйбышева, 5 / ул. Вахтангова, 2**

Описание границ объекта			
Прохождение границы		Описание прохождения границы	
от точки	до точки	Протяженность, м	Дирекционный угол
1	2	2.00	83° 38' 47"
2	3	16.69	83° 38' 47"
3	4	3.08	167° 59' 53"
4	5	3.51	77° 59' 53"
5	6	3.41	167° 59' 53"
6	7	9.61	78° 0' 0"
7	8	5.95	172° 28' 11"
8	9	10.00	172° 28' 11"
9	10	2.00	169° 15' 41"
10	11	27.88	257° 59' 53"
11	12	7.09	306° 10' 22"
12	1	21.06	353° 56' 49"

Площадь территории объекта культурного наследия – 727 м<sup>2</sup>

**Карта-схема границы территории выявленного объекта культурного наследия «Здание, где в 1942 г. размещалась рота автоматчиков 34 стрелкового полка, Орджоникидзевской дивизии НКВД, отсюда ушел в свой последний бой Герой Советского Союза Петр Парфенович Барбашов», расположенного по адресу: Республика Северная Осетия-Алания, г. Владикавказ, ул. Куйбышева, 5 / ул. Вахтангова, 2**



**Правовой режим земельного участка в границах территории  
выявленного объекта культурного наследия «Здание, где в 1942 г.  
размещалась рота автоматчиков 34 стрелкового полка, Орджоникидзевской  
дивизии НКВД, отсюда ушел в свой последний бой Герой Советского Союза  
Петр Парфенович Барбашов», расположенного по адресу: Республика  
Северная Осетия-Алания, г. Владикавказ, ул. Куйбышева, 5 /  
ул. Вахтангова, 2**

**Запрещается:**

строительство объектов капитального строительства и увеличение объемно-пространственных характеристик, существующих на территории выявленного объекта культурного наследия объектов капитального строительства;

проведение земляных, строительных, мелиоративных и иных работ, за исключением работ по сохранению выявленного объекта культурного наследия или его отдельных элементов, сохранению историко-градостроительной или природной среды выявленного объекта культурного наследия, работ по капитальному ремонту общего имущества в многоквартирных домах.

**Разрешается:**

ведение хозяйственной деятельности, не противоречащей требованиям обеспечения сохранности выявленного объекта культурного наследия и позволяющей обеспечить функционирование выявленного объекта культурного наследия в современных условиях.

**Таблица координат поворотных точек границы территории  
выявленного объекта культурного наследия «Дом священника.  
Особняк, 1902 г. Памятник архитектуры», расположенного по адресу:  
Республика Северная Осетия-Алания, г. Владикавказ, ул. Ленина, 47**

Сведения о местоположении границ объекта					
1. Система координат		МСК-15			
2. Сведения о характерных точках границ объекта					
Обозначение характерных точек границ	Координаты, м		Метод определения координат характерной точки	Средняя квадратическа я погрешность положения характерной точки (Mt), м	Описание обозначения точки на местности (при наличии)
	X	Y			
1	60096.99	340727.01	аналитический	0,1 м	-
2	60097.93	340736.41	аналитический	0,1 м	-
3	60101.33	340757.95	аналитический	0,1 м	-
4	60101.55	340759.94	аналитический	0,1 м	-
5	60086.47	340761.77	аналитический	0,1 м	-
6	60086.18	340759.79	аналитический	0,1 м	-
7	60083.79	340743.65	аналитический	0,1 м	-
8	60081.84	340730.51	аналитический	0,1 м	-
9	60089.67	340729.53	аналитический	0,1 м	-
10	60089.47	340727.92	аналитический	0,1 м	-
1	60096.99	340727.01	аналитический	0,1 м	-

**Описание границы территории выявленного объекта культурного  
наследия «Дом священника. Особняк, 1902 г. Памятник архитектуры»,  
расположенного по адресу: Республика Северная Осетия-Алания,  
г. Владикавказ, ул. Ленина, 47**

Описание границ объекта			
Прохождение границы		Описание прохождения границы	
от точки	до точки	Протяженность, м	Дирекционный угол
1	2	9.45	84° 19' 1"
2	3	21.81	81° 1' 48"
3	4	2.00	83° 34' 7"
4	5	15.19	173° 4' 31"
5	6	2.00	261° 34' 8"
6	7	16.32	261° 34' 8"
7	8	13.28	261° 34' 8"
8	9	7.89	352° 53' 34"
9	10	1.63	263° 4' 31"
10	1	7.58	353° 4' 31"

Площадь территории объекта культурного наследия – 492 м<sup>2</sup>

**Карта-схема границы территории выявленного объекта культурного  
наследия «Дом священника. Особняк, 1902 г. Памятник архитектуры»,  
расположенного по адресу: Республика Северная Осетия-Алания,  
г. Владикавказ, ул. Ленина, 47**





**Правовой режим земельного участка в границах территории  
выявленного объекта культурного наследия «Дом священника. Особняк,  
1902 г. Памятник архитектуры», расположенного по адресу: Республика  
Северная Осетия-Алания, г. Владикавказ, ул. Ленина, 47**

**Запрещается:**

строительство объектов капитального строительства и увеличение объемно-пространственных характеристик, существующих на территории выявленного объекта культурного наследия объектов капитального строительства;

проведение земляных, строительных, мелиоративных и иных работ, за исключением работ по сохранению выявленного объекта культурного наследия или его отдельных элементов, сохранению историко-градостроительной или природной среды выявленного объекта культурного наследия, работ по капитальному ремонту общего имущества в многоквартирных домах.

**Разрешается:**

ведение хозяйственной деятельности, не противоречащей требованиям обеспечения сохранности выявленного объекта культурного наследия и позволяющей обеспечить функционирование выявленного объекта культурного наследия в современных условиях.

**Таблица координат поворотных точек границы территории  
выявленного объекта культурного наследия «Особняк, конец XIX в.,  
памятник градостроительства», расположенного по адресу: Республика  
Северная Осетия-Алания, г. Владикавказ, ул. Ленина, 43**

Сведения о местоположении границ объекта					
1. Система координат		МСК-15			
2. Сведения о характерных точках границ объекта					
Обозначение характерных точек границ	Координаты, м		Метод определения координат характерной точки	Средняя квадратическа я погрешность положения характерной точки (Mt), м	Описание обозначения точки на местности (при наличии)
	X	Y			
1	60059.05	340750.25	аналитический	0,1 м	-
2	60059.85	340757.08	аналитический	0,1 м	-
3	60060.58	340762.89	аналитический	0,1 м	-
4	60060.82	340764.88	аналитический	0,1 м	-
5	60040.62	340767.14	аналитический	0,1 м	-
6	60038.13	340752.86	аналитический	0,1 м	-
7	60042.23	340752.29	аналитический	0,1 м	-
1	60059.05	340750.25	аналитический	0,1 м	-

**Описание границы территории выявленного объекта культурного наследия «Особняк, конец XIX в., памятник градостроительства», расположенного по адресу: Республика Северная Осетия-Алания, г. Владикавказ, ул. Ленина, 43**

Описание границ объекта			
Прохождение границы		Описание прохождения границы	
от точки	до точки	Протяженность, м	Дирекционный угол
1	2	6.88	83° 16' 36"
2	3	5.86	82° 50' 19"
3	4	2.00	83° 4' 31"
4	5	20.33	173° 36' 13"
5	6	14.50	260° 7' 20"
6	7	4.13	352° 10' 44"
7	1	16.94	353° 4' 31"

Площадь территории объекта культурного наследия – 303 м<sup>2</sup>

**Карта-схема границы территории выявленного объекта культурного  
наследия «Особняк, конец XIX в., памятник градостроительства»,  
расположенного по адресу: Республика Северная Осетия-Алания,  
г. Владикавказ, ул. Ленина, 43**



**Правовой режим земельного участка в границах территории  
выявленного объекта культурного наследия «Особняк, конец XIX в.,  
памятник градостроительства», расположенного по адресу: Республика  
Северная Осетия-Алания, г. Владикавказ, ул. Ленина, 43**

**Запрещается:**

строительство объектов капитального строительства и увеличение объемно-пространственных характеристик, существующих на территории выявленного объекта культурного наследия объектов капитального строительства;

проведение земляных, строительных, мелиоративных и иных работ, за исключением работ по сохранению выявленного объекта культурного наследия или его отдельных элементов, сохранению историко-градостроительной или природной среды выявленного объекта культурного наследия, работ по капитальному ремонту общего имущества в многоквартирных домах.

**Разрешается:**

ведение хозяйственной деятельности, не противоречащей требованиям обеспечения сохранности выявленного объекта культурного наследия и позволяющей обеспечить функционирование выявленного объекта культурного наследия в современных условиях.

**Таблица координат поворотных точек границы территории  
выявленного объекта культурного наследия «Памятник  
архитектуры», расположенного по адресу: Республика Северная Осетия-  
Алания, г. Владикавказ, ул. Ленина, 58**

Сведения о местоположении границ объекта					
1. Система координат		МСК-15			
2. Сведения о характерных точках границ объекта					
Обозначение характерных точек границ	Координаты, м		Метод определения координат характерной точки	Средняя квадратическа я погрешность положения характерной точки (Mt), м	Описание обозначения точки на местности (при наличии)
	X	Y			
1	60221.98	340765.11	аналитический	0,1 м	-
2	60226.75	340791.53	аналитический	0,1 м	-
3	60224.78	340791.88	аналитический	0,1 м	-
4	60212.88	340794.03	аналитический	0,1 м	-
5	60210.75	340777.09	аналитический	0,1 м	-
6	60209.41	340766.06	аналитический	0,1 м	-
7	60209.17	340764.08	аналитический	0,1 м	-
8	60218.90	340762.89	аналитический	0,1 м	-
1	60221.98	340765.11	аналитический	0,1 м	-

**Описание границы территории выявленного объекта культурного  
наследия «Памятник архитектуры», расположенного по адресу: Республика  
Северная Осетия-Алания, г. Владикавказ, ул. Ленина, 58**

Описание границ объекта			
Прохождение границы		Описание прохождения границы	
от точки	до точки	Протяженность, м	Дирекционный угол
1	2	26.84	79° 46' 11"
2	3	2.00	169° 46' 11"
3	4	12.09	169° 46' 11"
4	5	17.07	262° 50' 21"
5	6	11.11	263° 3' 3"
6	7	2.00	263° 3' 3"
7	8	9.80	353° 3' 3"
8	1	3.80	35° 46' 20"

Площадь территории объекта культурного наследия – 392 м<sup>2</sup>

**Карта-схема границы территории выявленного объекта культурного наследия «Памятник архитектуры», расположенного по адресу: Республика Северная Осетия-Алания, г. Владикавказ, ул. Ленина, 58**





**Правовой режим земельного участка в границах территории  
выявленного объекта культурного наследия «Памятник архитектуры»,  
расположенного по адресу: Республика Северная Осетия-Алания,  
г. Владикавказ, ул. Ленина, 58**

**Запрещается:**

строительство объектов капитального строительства и увеличение объемно-пространственных характеристик, существующих на территории выявленного объекта культурного наследия объектов капитального строительства;

проведение земляных, строительных, мелиоративных и иных работ, за исключением работ по сохранению выявленного объекта культурного наследия или его отдельных элементов, сохранению историко-градостроительной или природной среды выявленного объекта культурного наследия, работ по капитальному ремонту общего имущества в многоквартирных домах.

**Разрешается:**

ведение хозяйственной деятельности, не противоречащей требованиям обеспечения сохранности выявленного объекта культурного наследия и позволяющей обеспечить функционирование выявленного объекта культурного наследия в современных условиях.

**Таблица координат поворотных точек границы территории  
выявленного объекта культурного наследия «Дом, где жили: с 1958 по  
1992 гг. государственный и общественный деятель Габиц Батмурзаевич  
Гостиев, с 1957 по 1985 гг. организатор электронной промышленности и  
отечественного машиностроения Борис Тимофеевич Лакути. Памятник  
архитектуры советского периода. 1957 г.», расположенного по адресу:  
Республика Северная Осетия-Алания, г. Владикавказ, ул. Ленина, 54**

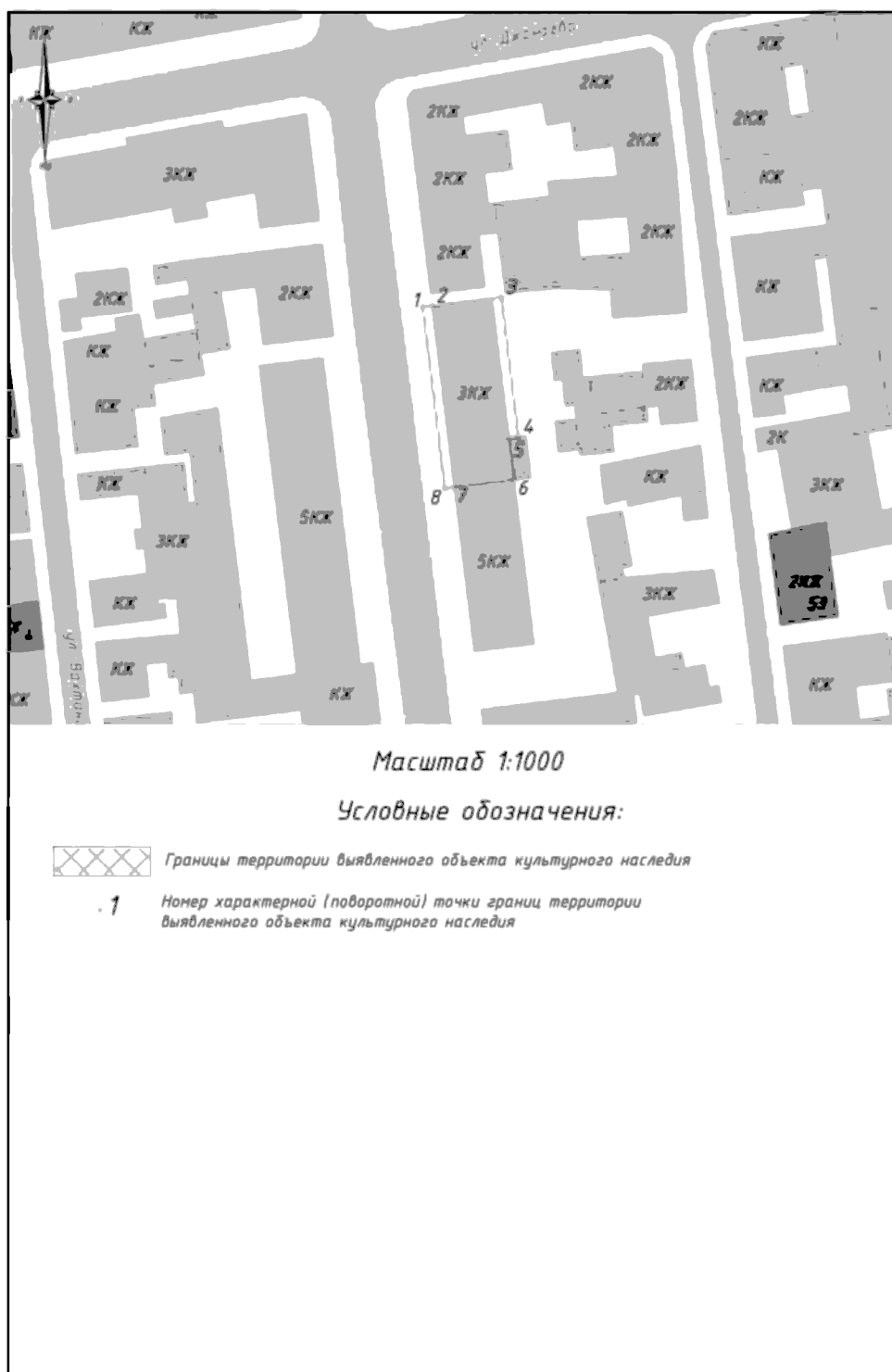
Сведения о местоположении границ объекта					
1. Система координат		МСК-15			
2. Сведения о характерных точках границ объекта					
Обозначение характерных точек границ	Координаты, м		Метод определения координат характерной точки	Средняя квадратическа я погрешность положения характерной точки (Mt), м	Описание обозначения точки на местности (при наличии)
	X	Y			
1	60175.12	340768.23	аналитический	0,1 м	-
2	60175.36	340770.21	аналитический	0,1 м	-
3	60177.11	340784.62	аналитический	0,1 м	-
4	60148.15	340788.15	аналитический	0,1 м	-
5	60147.91	340786.16	аналитический	0,1 м	-
6	60139.17	340787.23	аналитический	0,1 м	-
7	60137.65	340774.81	аналитический	0,1 м	-
8	60137.41	340772.82	аналитический	0,1 м	-
1	60175.12	340768.23	аналитический	0,1 м	-

**Описание границы территории выявленного объекта культурного наследия «Дом, где жили: с 1958 по 1992 гг. государственный и общественный деятель Габиц Батмурзаевич Гостиев, с 1957 по 1985 гг. организатор электронной промышленности и отечественного машиностроения Борис Тимофеевич Лакути. Памятник архитектуры советского периода. 1957 г.», расположенного по адресу: Республика Северная Осетия-Алания, г. Владикавказ, ул. Ленина, 54**

Описание границ объекта			
Прохождение границы		Описание прохождения границы	
от точки	до точки	Протяженность, м	Дирекционный угол
1	2	2.00	83° 3' 3"
2	3	14.51	83° 3' 3"
3	4	29.18	173° 3' 3"
4	5	2.00	263° 3' 3"
5	6	8.81	173° 3' 3"
6	7	12.51	263° 3' 3"
7	8	2.00	263° 3' 3"
8	1	37.99	353° 3' 3"

Площадь территории объекта культурного наследия – 610 м<sup>2</sup>

**Карта-схема границы территории выявленного объекта культурного наследия «Дом, где жили: с 1958 по 1992 гг. государственный и общественный деятель Габиц Батмурзаевич Гостиев, с 1957 по 1985 гг. организатор электронной промышленности и отечественного машиностроения Борис Тимофеевич Лакути. Памятник архитектуры советского периода. 1957 г.», расположенного по адресу: Республика Северная Осетия-Алания, г. Владикавказ, ул. Ленина, 54**



**Правовой режим земельного участка в границах территории выявленного объекта культурного наследия «Дом, где жили: с 1958 по 1992 гг. государственный и общественный деятель Габиц Батмурзаевич Гостинов, с 1957 по 1985 гг. организатор электронной промышленности и отечественного машиностроения Борис Тимофеевич Лакути. Памятник архитектуры советского периода. 1957 г.», расположенного по адресу: Республика Северная Осетия-Алания, г. Владикавказ, ул. Ленина, 54**

**Запрещается:**

строительство объектов капитального строительства и увеличение объемно-пространственных характеристик, существующих на территории выявленного объекта культурного наследия объектов капитального строительства;

проведение земляных, строительных, мелиоративных и иных работ, за исключением работ по сохранению выявленного объекта культурного наследия или его отдельных элементов, сохранению историко-градостроительной или природной среды выявленного объекта культурного наследия, работ по капитальному ремонту общего имущества в многоквартирных домах.

**Разрешается:**

ведение хозяйственной деятельности, не противоречащей требованиям обеспечения сохранности выявленного объекта культурного наследия и позволяющей обеспечить функционирование выявленного объекта культурного наследия в современных условиях.

**Таблица координат поворотных точек границы территории  
выявленного объекта культурного наследия «Дом, где в 1969-1972 гг.  
жил участник борьбы за Советскую власть Угалык Дахцикович Едзиев.  
1969 г.», расположенного по адресу: Республика Северная Осетия-Алания,  
г. Владикавказ, ул. Ленина, 50**

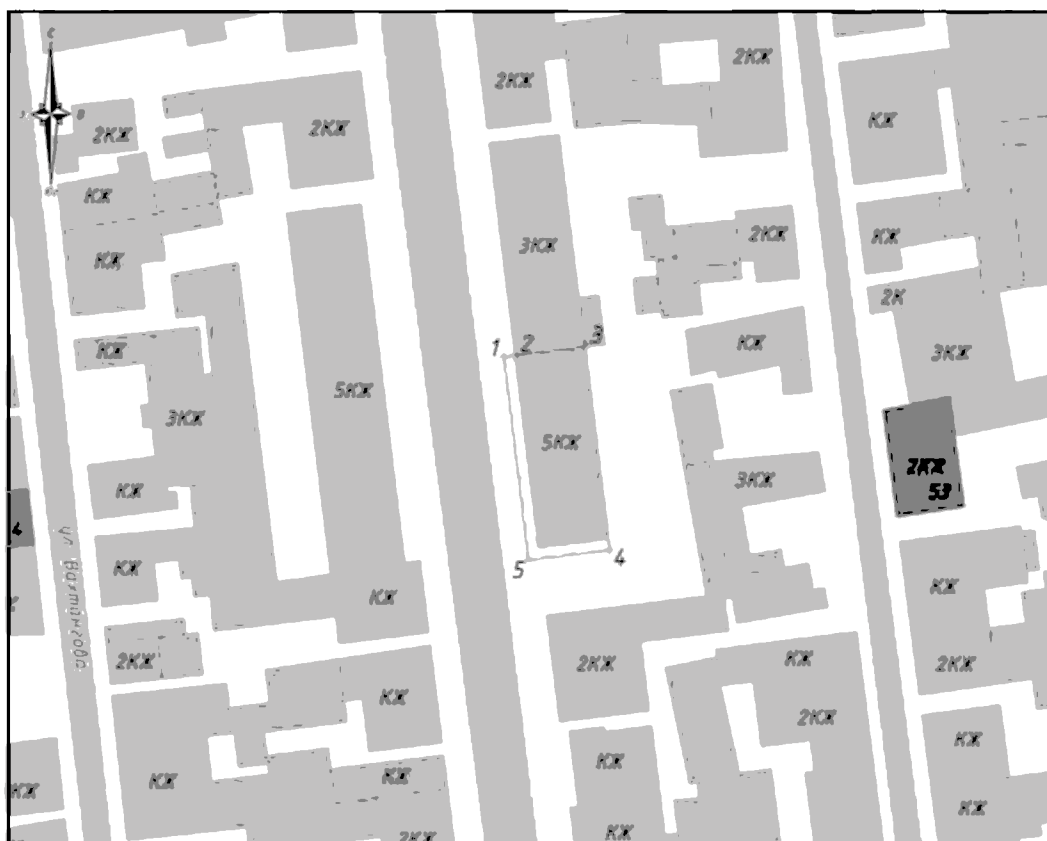
Сведения о местоположении границ объекта					
1. Система координат		МСК-15			
2. Сведения о характерных точках границ объекта					
Обозначение характерных точек границ	Координаты, м		Метод определения координат характерной точки	Средняя квадратическа я погрешность положения характерной точки (Mt), м	Описание обозначения точки на местности (при наличии)
	X	Y			
1	60137.41	340772.82	аналитический	0,1 м	-
2	60137.65	340774.81	аналитический	0,1 м	-
3	60139.17	340787.23	аналитический	0,1 м	-
4	60103.08	340791.63	аналитический	0,1 м	-
5	60101.32	340777.22	аналитический	0,1 м	-
1	60137.41	340772.82	аналитический	0,1 м	-

**Описание границы территории выявленного объекта культурного наследия «Дом, где в 1969-1972 гг. жил участник борьбы за Советскую власть Угалык Дахциконвич Едзиев. 1969 г.», расположенного по адресу: Республика Северная Осетия-Алания, г. Владикавказ, ул. Ленина, 50**

Описание границ объекта			
Прохождение границы		Описание прохождения границы	
от точки	до точки	Протяженность, м	Дирекционный угол
1	2	2.00	83° 3' 3"
2	3	12.51	83° 3' 3"
3	4	36.35	173° 3' 3"
4	5	14.51	263° 3' 3"
5	1	36.35	353° 3' 3"

Площадь территории объекта культурного наследия – 528 м<sup>2</sup>

**Карта-схема границы территории выявленного объекта культурного наследия «Дом, где в 1969-1972 гг. жил участник борьбы за Советскую власть Угалык Дахциконвич Едзиев. 1969 г.», расположенного по адресу: Республика Северная Осетия-Алания, г. Владикавказ, ул. Ленина, 50**



Масштаб 1:1000

Условные обозначения:



Границы территории выявленного объекта культурного наследия

1

Номер характерной (поворотной) точки границ территории  
выявленного объекта культурного наследия



**Правовой режим земельного участка в границах территории  
выявленного объекта культурного наследия «Дом, где в 1969-1972 гг. жил  
участник борьбы за Советскую власть Угалык Дахциконвич Едзиев.  
1969 г.», расположенного по адресу: Республика Северная Осетия-Алания,  
г. Владикавказ, ул. Ленина, 50**

**Запрещается:**

строительство объектов капитального строительства и увеличение объемно-пространственных характеристик, существующих на территории выявленного объекта культурного наследия объектов капитального строительства;

проведение земляных, строительных, мелиоративных и иных работ, за исключением работ по сохранению выявленного объекта культурного наследия или его отдельных элементов, сохранению историко-градостроительной или природной среды выявленного объекта культурного наследия, работ по капитальному ремонту общего имущества в многоквартирных домах.

**Разрешается:**

ведение хозяйственной деятельности, не противоречащей требованиям обеспечения сохранности выявленного объекта культурного наследия и позволяющей обеспечить функционирование выявленного объекта культурного наследия в современных условиях.

**Таблица координат поворотных точек границы территории  
выявленного объекта культурного наследия «Дом, в котором жили  
композиторы В.Т. Аликов и Л.И. Кулиев», расположенного по адресу:  
Республика Северная Осетия-Алания, г. Владикавказ, ул. Ленина, 46**

Сведения о местоположении границ объекта					
1. Система координат		МСК-15			
2. Сведения о характерных точках границ объекта					
Обозначение характерных точек границ	Координаты, м		Метод определения координат характерной точки	Средняя квадратическа я погрешность положения характерной точки (Mt), м	Описание обозначения точки на местности (при наличии)
	X	Y			
1	60101.32	340777.22	аналитический	0,1 м	-
2	60103.08	340791.63	аналитический	0,1 м	-
3	60099.14	340792.11	аналитический	0,1 м	-
4	60101.19	340807.70	аналитический	0,1 м	-
5	60094.94	340808.80	аналитический	0,1 м	-
6	60095.00	340809.30	аналитический	0,1 м	-
7	60085.47	340810.47	аналитический	0,1 м	-
8	60084.11	340810.65	аналитический	0,1 м	-
9	60082.20	340801.50	аналитический	0,1 м	-
10	60073.17	340802.54	аналитический	0,1 м	-
11	60070.96	340784.43	аналитический	0,1 м	-
12	60070.58	340780.97	аналитический	0,1 м	-
1	60101.32	340777.22	аналитический	0,1 м	-

**Описание границы территории выявленного объекта культурного наследия «Дом, в котором жили композиторы В.Т. Аликов и Л.И. Кулиев», расположенного по адресу: Республика Северная Осетия-Алания, г. Владикавказ, ул. Ленина, 46**

Описание границ объекта			
Прохождение границы		Описание прохождения границы	
от точки	до точки	Протяженность, м	Дирекционный угол
1	2	14.51	83° 3' 3"
2	3	3.97	173° 3' 3"
3	4	15.73	82° 31' 53"
4	5	6.34	170° 0' 0"
5	6	0.50	83° 3' 3"
6	7	9.60	172° 58' 44"
7	8	1.38	172° 49' 6"
8	9	9.34	258° 13' 29"
9	10	9.09	173° 27' 7"
10	11	18.24	263° 3' 3"
11	12	3.49	263° 38' 11"
12	1	30.98	353° 3' 3"

Площадь территории объекта культурного наследия – 807 м<sup>2</sup>

**Карта-схема границы территории выявленного объекта культурного  
наследия «Дом, в котором жили композиторы В.Т. Аликов и Л.И. Кулиев»,  
расположенного по адресу: Республика Северная Осетия-Алания,  
г. Владикавказ, ул. Ленина, 46**



Масштаб 1:1000

Условные обозначения:



Границы территории выявленного объекта культурного наследия

1

Номер характерной (поворотной) точки границ территории  
выявленного объекта культурного наследия

**Правовой режим земельного участка в границах территории  
выявленного объекта культурного наследия «Дом, в котором жили  
композиторы В.Т. Аликов и Л.И. Кулиев», расположенного по адресу:  
Республика Северная Осетия-Алания, г. Владикавказ, ул. Ленина, 46**

**Запрещается:**

строительство объектов капитального строительства и увеличение объемно-пространственных характеристик, существующих на территории выявленного объекта культурного наследия объектов капитального строительства;

проведение земляных, строительных, мелиоративных и иных работ, за исключением работ по сохранению выявленного объекта культурного наследия или его отдельных элементов, сохранению историко-градостроительной или природной среды выявленного объекта культурного наследия, работ по капитальному ремонту общего имущества в многоквартирных домах.

**Разрешается:**

ведение хозяйственной деятельности, не противоречащей требованиям обеспечения сохранности выявленного объекта культурного наследия и позволяющей обеспечить функционирование выявленного объекта культурного наследия в современных условиях.

**Таблица координат поворотных точек границы территории  
выявленного объекта культурного наследия «Дом, где в 1918-1961 гг.  
жил врач Амазасп Иванович Фолосянц», расположенного по адресу:  
Республика Северная Осетия-Алания, г. Владикавказ, ул. Ленина, 44 /  
ул. Куйбышева, 9**

Сведения о местоположении границ объекта					
1. Система координат <u>МСК-15</u>					
2. Сведения о характерных точках границ объекта					
Обозначение характерных точек границ	Координаты, м		Метод определения координат характерной точки	Средняя квадратическа я погрешность положения характерной точки (Mt), м	Описание обозначения точки на местности (при наличии)
	X	Y			
1	60044.63	340784.13	аналитический	0,1 м	-
2	60044.88	340786.12	аналитический	0,1 м	-
3	60048.21	340813.49	аналитический	0,1 м	-
4	60038.50	340814.90	аналитический	0,1 м	-
5	60034.30	340815.51	аналитический	0,1 м	-
6	60010.68	340818.95	аналитический	0,1 м	-
7	60008.70	340819.24	аналитический	0,1 м	-
8	60003.33	340794.02	аналитический	0,1 м	-
9	60006.57	340788.77	аналитический	0,1 м	-
1	60044.63	340784.13	аналитический	0,1 м	-

**Описание границы территории выявленного объекта культурного  
наследия «Дом, где в 1918-1961 гг. жил врач Амазасп Иванович Фолосянц»,  
расположенного по адресу: Республика Северная Осетия-Алания,  
г. Владикавказ, ул. Ленина, 44 / ул. Куйбышева, 9**

Описание границ объекта			
Прохождение границы		Описание прохождения границы	
от точки	до точки	Протяженность, м	Дирекционный угол
1	2	2.00	83° 3' 3"
2	3	27.57	83° 3' 3"
3	4	9.81	171° 42' 37"
4	5	4.25	171° 42' 37"
5	6	23.87	171° 42' 37"
6	7	2.00	171° 42' 37"
7	8	25.79	257° 59' 53"
8	9	6.16	301° 37' 28"
9	1	38.35	353° 3' 3"

Площадь территории объекта культурного наследия – 1230 м<sup>2</sup>

**Карта-схема границы территории выявленного объекта культурного  
наследия «Дом, где в 1918-1961 гг. жил врач Амазасп Иванович Фолосянц»,  
расположенного по адресу: Республика Северная Осетия-Алания,  
г. Владикавказ, ул. Ленина, 44 / ул. Куйбышева, 9**





**Правовой режим земельного участка в границах территории  
выявленного объекта культурного наследия «Дом, где в 1918-1961 гг. жил  
врач Амазасп Иванович Фолосянц», расположенного по адресу: Республика  
Северная Осетия-Алания, г. Владикавказ, ул. Ленина, 44 / ул. Куйбышева, 9**

**Запрещается:**

строительство объектов капитального строительства и увеличение объемно-пространственных характеристик, существующих на территории выявленного объекта культурного наследия объектов капитального строительства;

проведение земляных, строительных, мелиоративных и иных работ, за исключением работ по сохранению выявленного объекта культурного наследия или его отдельных элементов, сохранению историко-градостроительной или природной среды выявленного объекта культурного наследия, работ по капитальному ремонту общего имущества в многоквартирных домах.

**Разрешается:**

ведение хозяйственной деятельности, не противоречащей требованиям обеспечения сохранности выявленного объекта культурного наследия и позволяющей обеспечить функционирование выявленного объекта культурного наследия в современных условиях.

**Таблица координат поворотных точек границы территории  
выявленного объекта культурного наследия «Здание гостиницы  
«Коммерческая». Здесь в 1918 г. располагался грузинский  
социалистический отряд Александра Алексеевича (Саши) Гегечкори. 1888  
г., 1898 г.», расположенного по адресу: Республика Северная Осетия-  
Алания, г. Владикавказ, ул. Куйбышева, 11 / ул. Революции, 33**

Сведения о местоположении границ объекта					
1. Система координат		МСК-15			
2. Сведения о характерных точках границ объекта					
Обозначение характерных точек границ	Координаты, м		Метод определения координат характерной точки	Средняя квадратическа я погрешность положения характерной точки (Mt), м	Описание обозначения точки на местности (при наличии)
	X	Y			
1	60048.21	340813.49	аналитический	0,1 м	-
2	60049.37	340822.18	аналитический	0,1 м	-
3	60064.23	340820.31	аналитический	0,1 м	-
4	60068.22	340818.55	аналитический	0,1 м	-
5	60079.75	340817.10	аналитический	0,1 м	-
6	60082.17	340836.30	аналитический	0,1 м	-
7	60082.42	340838.29	аналитический	0,1 м	-
8	60018.06	340846.40	аналитический	0,1 м	-
9	60013.90	340843.70	аналитический	0,1 м	-
10	60008.70	340819.24	аналитический	0,1 м	-
11	60010.68	340818.95	аналитический	0,1 м	-
12	60034.30	340815.51	аналитический	0,1 м	-
13	60038.50	340814.90	аналитический	0,1 м	-
1	60048.21	340813.49	аналитический	0,1 м	-

**Описание границы территории выявленного объекта культурного наследия «Здание гостиницы «Коммерческая». Здесь в 1918 г. располагался грузинский социалистический отряд Александра Алексеевича (Саши) Гегечкори. 1888 г., 1898 г.», расположенного по адресу: Республика Северная Осетия-Алания, г. Владикавказ, ул. Куйбышева, 11 / ул. Революции, 33**

Описание границ объекта			
Прохождение границы		Описание прохождения границы	
от точки	до точки	Протяженность, м	Дирекционный угол
1	2	8.77	82° 23' 40"
2	3	14.97	352° 49' 6"
3	4	4.36	336° 14' 23"
4	5	11.62	352° 49' 6"
5	6	19.35	82° 49' 6"
6	7	2.00	82° 49' 6"
7	8	64.86	172° 49' 6"
8	9	4.97	212° 55' 15"
9	10	25.00	257° 59' 53"
10	11	2.00	351° 42' 37"
11	12	23.87	351° 42' 37"
12	13	4.25	351° 42' 37"
13	1	9.81	351° 42' 37"

Площадь территории объекта культурного наследия – 1736 м<sup>2</sup>

**Карта-схема границы территории выявленного объекта культурного наследия «Здание гостиницы «Коммерческая». Здесь в 1918 г. располагался грузинский социалистический отряд Александра Алексеевича (Саши) Гегечкори. 1888 г., 1898 г.», расположенного по адресу: Республика Северная Осетия-Алания, г. Владикавказ, ул. Куйбышева, 11 / ул. Революции, 33**



Масштаб 1:1000

Условные обозначения:



Границы территории выявленного объекта культурного наследия

1

Номер характерной (поворотной) точки границ территории выявленного объекта культурного наследия

**Правовой режим земельного участка в границах территории выявленного объекта культурного наследия «Здание гостиницы «Коммерческая». Здесь в 1918 г. располагался грузинский социалистический отряд Александра Алексеевича (Саши) Гегечкори. 1888 г., 1898 г.», расположенного по адресу: Республика Северная Осетия-Алания, г. Владикавказ, ул. Куйбышева, 11 / ул. Революции, 33**

**Запрещается:**

строительство объектов капитального строительства и увеличение объемно-пространственных характеристик, существующих на территории выявленного объекта культурного наследия объектов капитального строительства;

проведение земляных, строительных, мелиоративных и иных работ, за исключением работ по сохранению выявленного объекта культурного наследия или его отдельных элементов, сохранению историко-градостроительной или природной среды выявленного объекта культурного наследия, работ по капитальному ремонту общего имущества в многоквартирных домах.

**Разрешается:**

ведение хозяйственной деятельности, не противоречащей требованиям обеспечения сохранности выявленного объекта культурного наследия и позволяющей обеспечить функционирование выявленного объекта культурного наследия в современных условиях.

**Таблица координат поворотных точек границы территории  
выявленного объекта культурного наследия «Дом, где жили: в 1937-  
1947 гг. поэт Иван Васильевич Джанаев (псевд. Нигер), в 1937-1958 гг. поэт  
Татари Асланбекович Епхиев, артисты - в 1937-1964 гг. Борис (Беса)  
Иванович Тотров и в 1937-1939 гг. Саламан Кириллович Таутиев, в 1946-  
1966 гг. деятель культуры Степан Николаевич Битиев, в 1937-1949 гг.  
композитор Татархан Ясонович Коккойти, в 1948-1976 гг. ветеран колхозного  
строительства в Северной Осетии Мылыхо Цимирзаевич Цораев, ученый –  
в 1937-1974 гг. зоолог Давид Абрамович Тарноградский, в 1938-1942 гг. врач  
– хирург Солтанбек Савельевич Ханаев), в 1950-1981 гг. писатель Кудзаг  
Габрелович Дзесов, в 1937-1954 гг. участник борьбы за Советскую власть  
Угалык Дахцикоевич Едзиев. 1937 г.», расположенного по адресу:  
Республика Северная Осетия-Алания, г. Владикавказ, ул. Маркуса, 4 /  
ул. Джанаева, 34 / ул. Тамаева, 33**

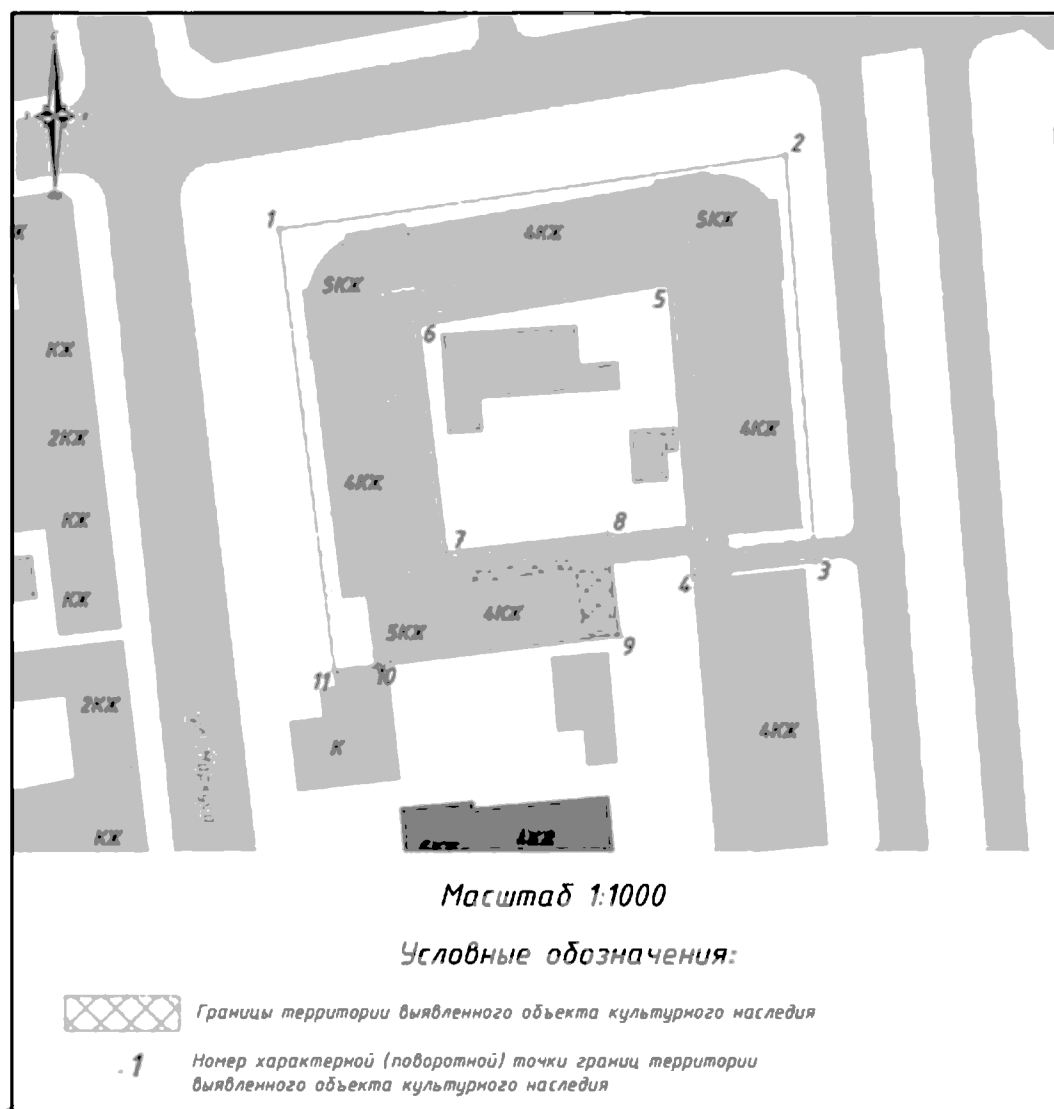
Сведения о местоположении границ объекта					
1. Система координат		МСК-15			
2. Сведения о характерных точках границ объекта					
Обозначение характерных точек границ	Координаты, м		Метод определения координат характерной точки	Средняя квадратическа я погрешность положения характерной точки (Mt), м	Описание обозначения точки на местности (при наличии)
	X	Y			
1	60233.91	340919.42	аналитический	0,1 м	-
2	60246.92	341008.85	аналитический	0,1 м	-
3	60175.21	341014.12	аналитический	0,1 м	-
4	60172.79	340992.33	аналитический	0,1 м	-
5	60224.06	340988.12	аналитический	0,1 м	-
6	60216.87	340944.12	аналитический	0,1 м	-
7	60176.88	340948.96	аналитический	0,1 м	-
8	60180.15	340977.43	аналитический	0,1 м	-
9	60162.08	340979.61	аналитический	0,1 м	-
10	60156.87	340936.50	аналитический	0,1 м	-
11	60156.01	340929.22	аналитический	0,1 м	-
1	60233.91	340919.42	аналитический	0,1 м	-

**Описание границы территории выявленного объекта культурного наследия «Дом, где жили: в 1937-1947 гг. поэт Иван Васильевич Джанаев (псевд. Нигер), в 1937-1958 гг. поэт Татары Асланбекович Епхиев, артисты - в 1937-1964 гг. Борис (Беса) Иванович Тотров и в 1937-1939 гг. Саламан Кириллович Таутиев, в 1946-1966 гг. деятель культуры Степан Николаевич Битиев, в 1937-1949 гг. композитор Татархан Ясонович Кокойти, в 1948-1976 гг. ветеран колхозного строительства в Северной Осетии Мылыхо Цимирзаевич Цораев, ученый – в 1937-1974 гг. зоолог Давид Абрамович Тарноградский, в 1938-1942 гг. врач – хирург Солтанбек Савельевич Ханаев), в 1950-1981 гг. писатель Кудзэг Габрелович Дзесов, в 1937-1954 гг. участник борьбы за Советскую власть Угалык Дахцикоевич Едзиев. 1937 г.», расположенного по адресу: Республика Северная Осетия-Алания, г. Владикавказ, ул. Маркуса, 4 / ул. Джанаева, 34 / ул. Тамаева, 33**

Описание границ объекта			
Прохождение границы		Описание прохождения границы	
от точки	до точки	Протяженность, м	Дирекционный угол
1	2	90.37	81° 43' 24"
2	3	71.91	175° 47' 55"
3	4	21.92	263° 40' 36"
4	5	51.44	355° 18' 26"
5	6	44.58	260° 42' 39"
6	7	40.27	173° 6' 20"
7	8	28.66	83° 27' 59"
8	9	18.20	173° 6' 52"
9	10	43.42	263° 6' 20"
10	11	7.33	263° 16' 20"
11	1	78.52	352° 49' 46"

Площадь территории объекта культурного наследия – 4769 м<sup>2</sup>

**Карта-схема границы территории выявленного объекта культурного наследия «Дом, где жили: в 1937-1947 гг. поэт Иван Васильевич Джанаев (псевд. Нигер), в 1937-1958 гг. поэт Татари Асланбекович Епхиев, артисты - в 1937-1964 гг. Борис (Беса) Иванович Тотров и в 1937-1939 гг. Саламан Кириллович Таутиев, в 1946-1966 гг. деятель культуры Степан Николаевич Битиев, в 1937-1949 гг. композитор Татархан Ясонович Кокойти, в 1948-1976 гг. ветеран колхозного строительства в Северной Осетии Мылыхо Цимирзаевич Цораев, ученый – в 1937-1974 гг. зоолог Давид Абрамович Тарноградский, в 1938-1942 гг. врач – хирург Солтанбек Савельевич Ханаев), в 1950-1981 гг. писатель Кудзаг Габрелович Дзесов, в 1937-1954 гг. участник борьбы за Советскую власть Угалык Дахцикоевич Едзиев. 1937 г.», расположенного по адресу: Республика Северная Осетия-Алания, г. Владикавказ, ул. Маркуса, 4 / ул. Джанаева, 34 / ул. Тамаева, 33**





**Правовой режим земельного участка в границах территории выявленного объекта культурного наследия «Дом, где жили: в 1937-1947 гг. поэт Иван Васильевич Джанаев (псевд. Нигер), в 1937-1958 гг. поэт Татари Асланбекович Епхиев, артисты - в 1937-1964 гг. Борис (Беса) Иванович Тотров и в 1937-1939 гг. Саламан Кириллович Таутиев, в 1946-1966 гг. деятель культуры Степан Николаевич Битиев, в 1937-1949 гг. композитор Татархан Ясонович Кокойти, в 1948-1976 гг. ветеран колхозного строительства в Северной Осетии Мылыхо Цимирзаевич Цораев, ученый – в 1937-1974 гг. зоолог Давид Абрамович Тарноградский, в 1938-1942 гг. врач – хирург Солтанбек Савельевич Ханаев), в 1950-1981 гг. писатель Кудзаг Габрелович Дзесов, в 1937-1954 гг. участник борьбы за Советскую власть Угалык Дахцикоевич Едзиев. 1937 г.», расположенного по адресу: Республика Северная Осетия-Алания, г. Владикавказ, ул. Маркуса, 4 / ул. Джанаева, 34 / ул. Тамаева, 33**

**Запрещается:**

строительство объектов капитального строительства и увеличение объемно-пространственных характеристик, существующих на территории выявленного объекта культурного наследия объектов капитального строительства;

проведение земляных, строительных, мелиоративных и иных работ, за исключением работ по сохранению выявленного объекта культурного наследия или его отдельных элементов, сохранению историко-градостроительной или природной среды выявленного объекта культурного наследия, работ по капитальному ремонту общего имущества в многоквартирных домах.

**Разрешается:**

ведение хозяйственной деятельности, не противоречащей требованиям обеспечения сохранности выявленного объекта культурного наследия и позволяющей обеспечить функционирование выявленного объекта культурного наследия в современных условиях.

**Таблица координат поворотных точек границы территории  
выявленного объекта культурного наследия «Дом, где в 1956-1985 гг.  
жил один из организаторов комсомола в Северной Осетии и Чечено-  
Ингушетии Гайши Харитонович Бесолов», расположенного по адресу:  
Республика Северная Осетия-Алания, г. Владикавказ, ул. Гибизова, 19**

Сведения о местоположении границ объекта					
1. Система координат <u>МСК-15</u>					
2. Сведения о характерных точках границ объекта					
Обозначение характерных точек границ	Координаты, м		Метод определения координат характерной точки	Средняя квадратическа я погрешность положения характерной точки (Mt), м	Описание обозначения точки на местности (при наличии)
	X	Y			
1	59899.00	340372.05	аналитический	0,1 м	-
2	59905.88	340391.27	аналитический	0,1 м	-
3	59906.55	340393.08	аналитический	0,1 м	-
4	59883.74	340401.33	аналитический	0,1 м	-
5	59882.94	340399.49	аналитический	0,1 м	-
6	59877.16	340386.20	аналитический	0,1 м	-
7	59893.79	340380.27	аналитический	0,1 м	-
8	59891.78	340374.64	аналитический	0,1 м	-
1	59899.00	340372.05	аналитический	0,1 м	-

**Описание границы территории выявленного объекта культурного наследия «Дом, где в 1956-1985 гг. жил один из организаторов комсомола в Северной Осетии и Чечено-Ингушетии Гайши Харитонович Бесолов», расположенного по адресу: Республика Северная Осетия-Алания, г. Владикавказ, ул. Гибизова, 19**

Описание границ объекта			
Прохождение границы		Описание прохождения границы	
от точки	до точки	Протяженность, м	Дирекционный угол
1	2	20.41	70° 17' 15"
2	3	1.93	69° 37' 53"
3	4	24.25	160° 7' 45"
4	5	2.00	246° 28' 44"
5	6	14.50	246° 28' 44"
6	7	17.66	340° 22' 41"
7	8	5.98	250° 17' 15"
8	1	7.67	340° 17' 15"

Площадь территории объекта культурного наследия – 453 м<sup>2</sup>

**Карта-схема границы территории выявленного объекта культурного наследия «Дом, где в 1956-1985 гг. жил один из организаторов комсомола в Северной Осетии и Чечено-Ингушетии Гайши Харитонович Бесолов», расположенного по адресу: Республика Северная Осетия-Алания, г. Владикавказ, ул. Гибизова, 19**



Масштаб 1:1000

Условные обозначения:



Границы территории выявленного объекта культурного наследия

1

Номер характерной (поворотной) точки границ территории выявленного объекта культурного наследия

**Правовой режим земельного участка в границах территории  
выявленного объекта культурного наследия «Дом, где в 1956-1985 гг. жил  
один из организаторов комсомола в Северной Осетии и Чечено-Ингушетии  
Гайши Харитонович Бесолов», расположенного по адресу: Республика  
Северная Осетия-Алания, г. Владикавказ, ул. Гибизова, 19**

**Запрещается:**

строительство объектов капитального строительства и увеличение объемно-пространственных характеристик, существующих на территории выявленного объекта культурного наследия объектов капитального строительства;

проведение земляных, строительных, мелиоративных и иных работ, за исключением работ по сохранению выявленного объекта культурного наследия или его отдельных элементов, сохранению историко-градостроительной или природной среды выявленного объекта культурного наследия, работ по капитальному ремонту общего имущества в многоквартирных домах.

**Разрешается:**

ведение хозяйственной деятельности, не противоречащей требованиям обеспечения сохранности выявленного объекта культурного наследия и позволяющей обеспечить функционирование выявленного объекта культурного наследия в современных условиях.

**Таблица координат поворотных точек границы территории  
выявленного объекта культурного наследия «Дом, где в 1945-1958 гг.  
жил Герой Советского Союза Александр Александрович Ермолаев»,  
расположенного по адресу: Республика Северная Осетия-Алания,  
г. Владикавказ, ул. Гибизова, 22**

Сведения о местоположении границ объекта					
1. Система координат <u>МСК-15</u>					
2. Сведения о характерных точках границ объекта					
Обозначение характерных точек границ	Координаты, м		Метод определения координат характерной точки	Средняя квадратическа я погрешность положения характерной точки (Mt), м	Описание обозначения точки на местности (при наличии)
	X	Y			
1	59916.24	340395.81	аналитический	0,1 м	-
2	59916.96	340397.57	аналитический	0,1 м	-
3	59919.83	340404.57	аналитический	0,1 м	-
4	59922.18	340411.46	аналитический	0,1 м	-
5	59904.88	340418.30	аналитический	0,1 м	-
6	59899.70	340404.61	аналитический	0,1 м	-
7	59898.96	340402.80	аналитический	0,1 м	-
1	59916.24	340395.81	аналитический	0,1 м	-

**Описание границы территории выявленного объекта культурного наследия «Дом, где в 1945-1958 гг. жил Герой Советского Союза Александр Александрович Ермолаев», расположенного по адресу: Республика Северная Осетия-Алания, г. Владикавказ, ул. Гибизова, 22**

Описание границ объекта			
Прохождение границы		Описание прохождения границы	
от точки	до точки	Протяженность, м	Дирекционный угол
1	2	1.90	67° 43' 46"
2	3	7.57	67° 43' 46"
3	4	7.28	71° 6' 11"
4	5	18.61	158° 27' 0"
5	6	14.63	249° 16' 37"
6	7	1.96	247° 52' 39"
7	1	18.64	337° 58' 21"

Площадь территории объекта культурного наследия – 312 м<sup>2</sup>

**Карта-схема границы территории выявленного объекта культурного наследия «Дом, где в 1945-1958 гг. жил Герой Советского Союза Александр Александрович Ермолаев», расположенного по адресу: Республика Северная Осетия-Алания, г. Владикавказ, ул. Гибизова, 22**



*Масштаб 1:1000*

*Условные обозначения:*



*Границы территории выявленного объекта культурного наследия*

*1*

*Номер характерной (поворотной) точки границ территории выявленного объекта культурного наследия*



**Правовой режим земельного участка в границах территории  
выявленного объекта культурного наследия «Дом, где в 1945-1958 гг. жил  
Герой Советского Союза Александр Александрович Ермолаев»,  
расположенного по адресу: Республика Северная Осетия-Алания,  
г. Владикавказ, ул. Гибизова, 22**

**Запрещается:**

строительство объектов капитального строительства и увеличение объемно-пространственных характеристик, существующих на территории выявленного объекта культурного наследия объектов капитального строительства;

проведение земляных, строительных, мелиоративных и иных работ, за исключением работ по сохранению выявленного объекта культурного наследия или его отдельных элементов, сохранению историко-градостроительной или природной среды выявленного объекта культурного наследия, работ по капитальному ремонту общего имущества в многоквартирных домах.

**Разрешается:**

ведение хозяйственной деятельности, не противоречащей требованиям обеспечения сохранности выявленного объекта культурного наследия и позволяющей обеспечить функционирование выявленного объекта культурного наследия в современных условиях.

**Таблица координат поворотных точек границы территории  
выявленного объекта культурного наследия «Памятник  
архитектуры», расположенного по адресу: Республика Северная Осетия-  
Алания, г. Владикавказ, ул. Баллаева, 17**

Сведения о местоположении границ объекта					
1. Система координат		МСК-15			
2. Сведения о характерных точках границ объекта					
Обозначение характерных точек границ	Координаты, м		Метод определения координат характерной точки	Средняя квадратическа я погрешность положения характерной точки (Mt), м	Описание обозначения точки на местности (при наличии)
	X	Y			
1	60075.55	340405.39	аналитический	0,1 м	-
2	60082.51	340430.96	аналитический	0,1 м	-
3	60053.56	340437.34	аналитический	0,1 м	-
4	60053.03	340435.41	аналитический	0,1 м	-
5	60048.48	340418.79	аналитический	0,1 м	-
6	60058.46	340416.05	аналитический	0,1 м	-
7	60056.96	340410.44	аналитический	0,1 м	-
8	60073.84	340405.85	аналитический	0,1 м	-
1	60075.55	340405.39	аналитический	0,1 м	-

**Описание границы территории выявленного объекта культурного  
наследия «Памятник архитектуры», расположенного по адресу: Республика  
Северная Осетия-Алания, г. Владикавказ, ул. Баллаева, 17**

Описание границ объекта			
Прохождение границы		Описание прохождения границы	
от точки	до точки	Протяженность, м	Дирекционный угол
1	2	26.51	74° 47' 2"
2	3	29.65	167° 34' 20"
3	4	2.00	254° 41' 22"
4	5	17.23	254° 41' 22"
5	6	10.35	344° 40' 13"
6	7	5.81	255° 0' 0"
7	8	17.50	344° 46' 50"
8	1	1.77	344° 46' 50"

Площадь территории объекта культурного наследия – 704 м<sup>2</sup>

**Карта-схема границы территории выявленного объекта культурного  
наследия «Памятник архитектуры», расположенного по адресу: Республика  
Северная Осетия-Алания, г. Владикавказ, ул. Баллаева, 17**



**Правовой режим земельного участка в границах территории  
выявленного объекта культурного наследия «Памятник архитектуры»,  
расположенного по адресу: Республика Северная Осетия-Алания,  
г. Владикавказ, ул. Баллаева, 17**

**Запрещается:**

строительство объектов капитального строительства и увеличение объемно-пространственных характеристик, существующих на территории выявленного объекта культурного наследия объектов капитального строительства;

проведение земляных, строительных, мелиоративных и иных работ, за исключением работ по сохранению выявленного объекта культурного наследия или его отдельных элементов, сохранению историко-градостроительной или природной среды выявленного объекта культурного наследия, работ по капитальному ремонту общего имущества в многоквартирных домах.

**Разрешается:**

ведение хозяйственной деятельности, не противоречащей требованиям обеспечения сохранности выявленного объекта культурного наследия и позволяющей обеспечить функционирование выявленного объекта культурного наследия в современных условиях.

**Таблица координат поворотных точек границы территории  
выявленного объекта культурного наследия «Дом, где в 1918-1923 гг.  
жил драматург Елбаздуко Цопанович Бритаев», расположенного по адресу:  
Республика Северная Осетия-Алания, г. Владикавказ, ул. Баллаева, 9**

Сведения о местоположении границ объекта					
1. Система координат <u>МСК-15</u>					
2. Сведения о характерных точках границ объекта					
Обозначение характерных точек границ	Координаты, м		Метод определения координат характерной точки	Средняя квадратическа я погрешность положения характерной точки (Mt), м	Описание обозначения точки на местности (при наличии)
	X	Y			
1	59982.35	340442.98	аналитический	0,1 м	-
2	59983.74	340450.14	аналитический	0,1 м	-
3	59984.12	340452.10	аналитический	0,1 м	-
4	59973.17	340454.36	аналитический	0,1 м	-
5	59971.29	340445.26	аналитический	0,1 м	-
1	59982.35	340442.98	аналитический	0,1 м	-

**Описание границы территории выявленного объекта культурного  
наследия «Дом, где в 1918-1923 гг. жил драматург Елбаздуко Цопанович  
Бритаев», расположенного по адресу: Республика Северная Осетия-Алания,  
г. Владикавказ, ул. Баллаева, 9**

Описание границ объекта			
Прохождение границы		Описание прохождения границы	
от точки	до точки	Протяженность, м	Дирекционный угол
1	2	7.30	79° 1' 57"
2	3	2.00	79° 1' 57"
3	4	11.18	168° 21' 33"
4	5	9.30	258° 21' 33"
5	1	11.29	348° 21' 33"



Площадь территории объекта культурного наследия – 105 м<sup>2</sup>

**Карта-схема границы территории выявленного объекта культурного  
наследия «Дом, где в 1918-1923 гг. жил драматург Елбаздуко Цопанович  
Бритаев», расположенного по адресу: Республика Северная Осетия-Алания,  
г. Владикавказ, ул. Баллаева, 9**



Масштаб 1:1000

Условные обозначения:

-  Границы территории выявленного объекта культурного наследия
-  Номер характерной (поворотной) точки границ территории выявленного объекта культурного наследия



**Правовой режим земельного участка в границах территории  
выявленного объекта культурного наследия «Дом, где в 1918-1923 гг. жил  
драматург Елбаздуко Цопанович Бритаев», расположенного по адресу:  
Республика Северная Осетия-Алания, г. Владикавказ, ул. Баллаева, 9**

**Запрещается:**

строительство объектов капитального строительства и увеличение объемно-пространственных характеристик, существующих на территории выявленного объекта культурного наследия объектов капитального строительства;

проведение земляных, строительных, мелиоративных и иных работ, за исключением работ по сохранению выявленного объекта культурного наследия или его отдельных элементов, сохранению историко-градостроительной или природной среды выявленного объекта культурного наследия, работ по капитальному ремонту общего имущества в многоквартирных домах.

**Разрешается:**

ведение хозяйственной деятельности, не противоречащей требованиям обеспечения сохранности выявленного объекта культурного наследия и позволяющей обеспечить функционирование выявленного объекта культурного наследия в современных условиях.

**Таблица координат поворотных точек границы территории  
выявленного объекта культурного наследия «Дом, где жили  
революционер Георгий Александрович Цаголов (в 1915-1919 гг.) и  
общественный деятель Михаил Звалович Кипиани (1871-1891 гг.)»,  
расположенного по адресу: Республика Северная Осетия-Алания,  
г. Владикавказ, ул. акад. Миллера, 5 / ул. Некрасова, 4**

Сведения о местоположении границ объекта					
1. Система координат		МСК-15			
2. Сведения о характерных точках границ объекта					
Обозначение характерных точек границ	Координаты, м		Метод определения координат характерной точки	Средняя квадратическа я погрешность положения характерной точки (Mt), м	Описание обозначения точки на местности (при наличии)
	X	Y			
1	60059.01	340493.80	аналитический	0,1 м	-
2	60063.72	340519.58	аналитический	0,1 м	-
3	60065.88	340521.09	аналитический	0,1 м	-
4	60062.14	340526.95	аналитический	0,1 м	-
5	60060.11	340525.52	аналитический	0,1 м	-
6	60047.33	340528.56	аналитический	0,1 м	-
7	60043.41	340512.07	аналитический	0,1 м	-
8	60041.56	340504.37	аналитический	0,1 м	-
9	60040.26	340497.00	аналитический	0,1 м	-
10	60057.04	340494.14	аналитический	0,1 м	-
1	60059.01	340493.80	аналитический	0,1 м	-

**Описание границы территории выявленного объекта культурного наследия «Дом, где жили революционер Георгий Александрович Цаголов (в 1915-1919 гг.) и общественный деятель Михаил Звалович Кипиани (1871-1891 гг.)», расположенного по адресу: Республика Северная Осетия-Алания, г. Владикавказ, ул. акад. Миллера, 5 / ул. Некрасова, 4**

Описание границ объекта			
Прохождение границы		Описание прохождения границы	
от точки	до точки	Протяженность, м	Дирекционный угол
1	2	26.21	79° 38' 42"
2	3	2.63	35° 0' 0"
3	4	6.95	122° 32' 24"
4	5	2.48	215° 0' 0"
5	6	13.13	166° 36' 44"
6	7	16.96	256° 36' 44"
7	8	7.92	256° 29' 25"
8	9	7.48	259° 59' 34"
9	10	17.03	350° 19' 10"
10	1	2.00	350° 19' 10"

Площадь территории объекта культурного наследия – 595 м<sup>2</sup>

**Карта-схема границы территории выявленного объекта культурного наследия «Дом, где жили революционер Георгий Александрович Цаголов (в 1915-1919 гг.) и общественный деятель Михаил Звалович Кипиани (1871-1891 гг.)», расположенного по адресу: Республика Северная Осетия-Алания, г. Владикавказ, ул. акад. Миллера, 5 / ул. Некрасова, 4**



**Правовой режим земельного участка в границах территории  
выявленного объекта культурного наследия «Дом, где жили революционер  
Георгий Александрович Цаголов (в 1915-1919 гг.) и общественный деятель  
Михаил Звалович Кипиани (1871-1891 гг.)», расположенного по адресу:  
Республика Северная Осетия-Алания, г. Владикавказ, ул. акад. Миллера, 5 /  
ул. Некрасова, 4**

**Запрещается:**

строительство объектов капитального строительства и увеличение объемно-пространственных характеристик, существующих на территории выявленного объекта культурного наследия объектов капитального строительства;

проведение земляных, строительных, мелиоративных и иных работ, за исключением работ по сохранению выявленного объекта культурного наследия или его отдельных элементов, сохранению историко-градостроительной или природной среды выявленного объекта культурного наследия, работ по капитальному ремонту общего имущества в многоквартирных домах.

**Разрешается:**

ведение хозяйственной деятельности, не противоречащей требованиям обеспечения сохранности выявленного объекта культурного наследия и позволяющей обеспечить функционирование выявленного объекта культурного наследия в современных условиях.

**Таблица координат поворотных точек границы территории  
выявленного объекта культурного наследия «Памятник архитектуры  
и градостроительства», расположенного по адресу: Республика Северная  
Осетия-Алания, г. Владикавказ, ул. акад. Миллера, 3**

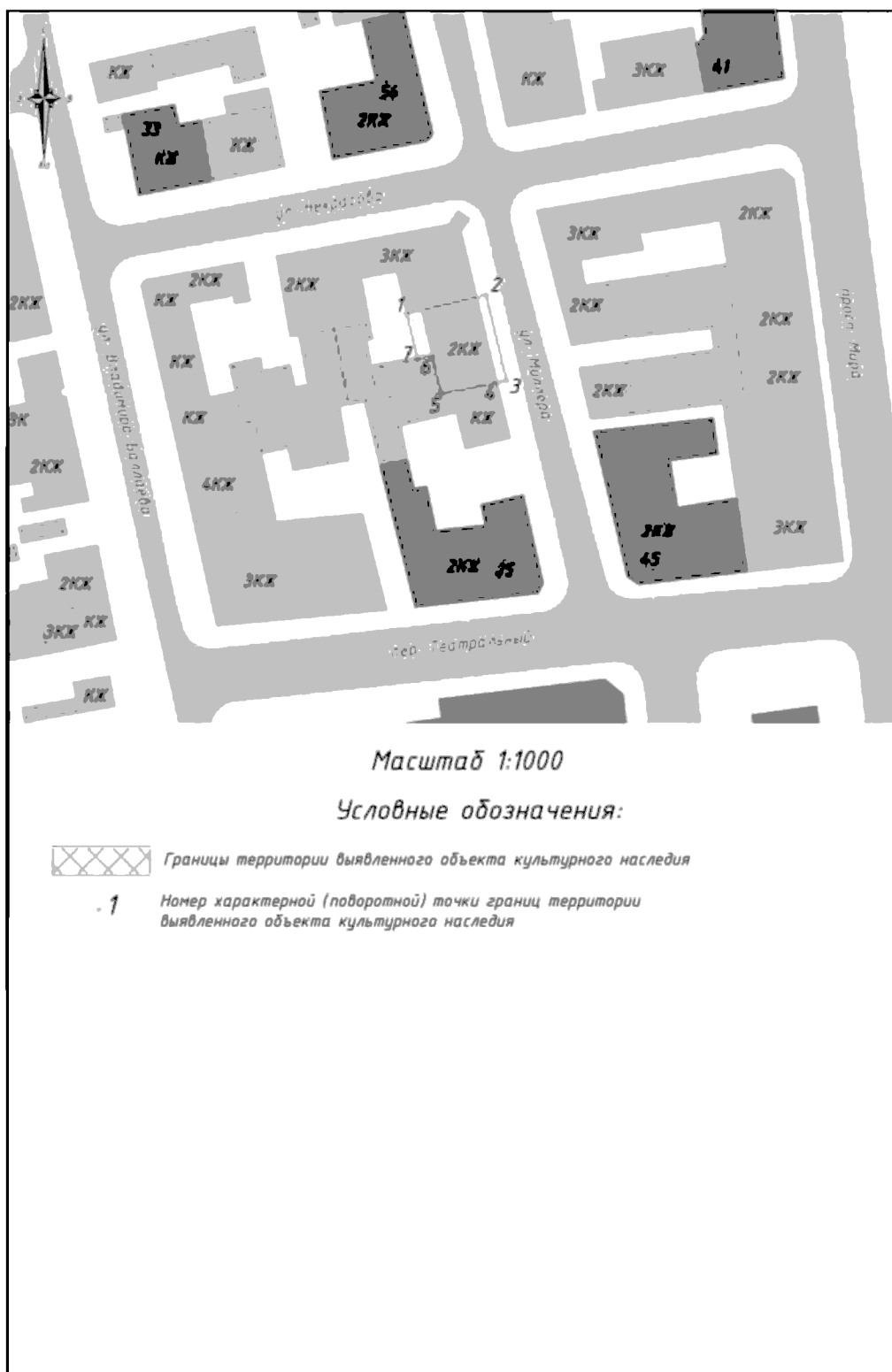
Сведения о местоположении границ объекта					
1. Система координат		МСК-15			
2. Сведения о характерных точках границ объекта					
Обозначение характерных точек границ	Координаты, м		Метод определения координат характерной точки	Средняя квадратическа я погрешность положения характерной точки (Mt), м	Описание обозначения точки на местности (при наличии)
	X	Y			
1	60043.41	340512.07	аналитический	0,1 м	-
2	60047.33	340528.56	аналитический	0,1 м	-
3	60029.50	340532.81	аналитический	0,1 м	-
4	60029.05	340530.86	аналитический	0,1 м	-
5	60026.77	340519.28	аналитический	0,1 м	-
6	60034.85	340517.35	аналитический	0,1 м	-
7	60034.33	340514.23	аналитический	0,1 м	-
1	60043.41	340512.07	аналитический	0,1 м	-

**Описание границы территории выявленного объекта культурного  
наследия «Памятник архитектуры и градостроительства», расположенного  
по адресу: Республика Северная Осетия-Алания, г. Владикавказ,  
ул. акад. Миллера, 3**

Описание границ объекта			
Прохождение границы		Описание прохождения границы	
от точки	до точки	Протяженность, м	Дирекционный угол
1	2	16.96	76° 36' 44"
2	3	18.33	166° 36' 44"
3	4	2.00	256° 56' 20"
4	5	11.81	258° 52' 44"
5	6	8.30	346° 36' 44"
6	7	3.17	260° 37' 13"
7	1	9.33	346° 36' 44"

Площадь территории объекта культурного наследия – 280 м<sup>2</sup>

**Карта-схема границы территории выявленного объекта культурного  
наследия «Памятник архитектуры и градостроительства», расположенного  
по адресу: Республика Северная Осетия-Алания, г. Владикавказ,  
ул. акад. Миллера, 3**





**Правовой режим земельного участка в границах территории  
выявленного объекта культурного наследия «Памятник архитектуры и  
градостроительства», расположенного по адресу: Республика Северная  
Осетия-Алания, г. Владикавказ, ул. акад. Миллера, 3**

**Запрещается:**

строительство объектов капитального строительства и увеличение объемно-пространственных характеристик, существующих на территории выявленного объекта культурного наследия объектов капитального строительства;

проведение земляных, строительных, мелиоративных и иных работ, за исключением работ по сохранению выявленного объекта культурного наследия или его отдельных элементов, сохранению историко-градостроительной или природной среды выявленного объекта культурного наследия, работ по капитальному ремонту общего имущества в многоквартирных домах.

**Разрешается:**

ведение хозяйственной деятельности, не противоречащей требованиям обеспечения сохранности выявленного объекта культурного наследия и позволяющей обеспечить функционирование выявленного объекта культурного наследия в современных условиях.

**Таблица координат поворотных точек границы территории  
выявленного объекта культурного наследия «Дом Тугановых. В этом  
доме жили: писатель-просветитель Б.А. Туганов (1902-1907), общественный  
деятель А.А. Тахо-Годи (1902-1904). Здесь находилось фотоателье Садуллы  
Джанаева-Хетагурова. 1897г.», расположенного по адресу: Республика  
Северная Осетия-Алания, г. Владикавказ, пр. Мира, 35/ ул. Некрасова, 8 /  
ул. Ак. Миллера, 8**

Сведения о местоположении границ объекта					
1. Система координат      МСК-15					
2. Сведения о характерных точках границ объекта					
Обозначение характерных точек границ	Координаты, м		Метод определения координат характерной точки	Средняя квадратическа я погрешность положения характерной точки (Mt), м	Описание обозначения точки на местности (при наличии)
	X	Y			
1	60070.13	340558.11	аналитический	0,1 м	-
2	60075.66	340590.59	аналитический	0,1 м	-
3	60072.35	340594.38	аналитический	0,1 м	-
4	60049.68	340597.33	аналитический	0,1 м	-
5	60049.42	340595.44	аналитический	0,1 м	-
6	60047.25	340579.51	аналитический	0,1 м	-
7	60053.84	340578.61	аналитический	0,1 м	-
8	60051.40	340563.14	аналитический	0,1 м	-
9	60060.10	340560.46	аналитический	0,1 м	-
10	60068.16	340558.47	аналитический	0,1 м	-
1	60070.13	340558.11	аналитический	0,1 м	-

**Описание границы территории выявленного объекта культурного наследия «Дом Тугановых. В этом доме жили: писатель-просветитель Б.А. Туганов (1902-1907), общественный деятель А.А. Тахо-Годи (1902-1904). Здесь находилось фотоателье Садуллы Джанаева-Хетагурова. 1897г.», расположенного по адресу: Республика Северная Осетия-Алания, г. Владикавказ, пр. Мира, 35/ ул. Некрасова, 8 / ул. Ак. Миллера, 8**

Описание границ объекта			
Прохождение границы		Описание прохождения границы	
от точки	до точки	Протяженность, м	Дирекционный угол
1	2	32.95	80° 20' 22"
2	3	5.02	131° 5' 36"
3	4	22.87	172° 35' 34"
4	5	1.90	262° 15' 16"
5	6	16.08	262° 15' 16"
6	7	6.65	352° 15' 16"
7	8	15.67	261° 2' 33"
8	9	9.10	342° 54' 12"
9	10	8.30	346° 7' 39"
10	1	2.00	349° 33' 32"

Площадь территории объекта культурного наследия – 803 м<sup>2</sup>

**Карта-схема границы территории выявленного объекта культурного наследия «Дом Тугановых. В этом доме жили: писатель-просветитель Б.А. Туганов (1902-1907), общественный деятель А.А. Тахо-Годи (1902-1904). Здесь находилось фотоателье Садуллы Джанаева-Хетагурова. 1897г.», расположенного по адресу: Республика Северная Осетия-Алания, г. Владикавказ, пр. Мира, 35/ ул. Некрасова, 8 / ул. Ак. Миллера, 8**



**Правовой режим земельного участка в границах территории выявленного объекта культурного наследия «Дом Тугановых. В этом доме жили: писатель-просветитель Б.А. Туганов (1902-1907), общественный деятель А.А. Тахо-Годи (1902-1904). Здесь находилось фотоателье Садуллы Джанаева-Хетагурова. 1897г.», расположенного по адресу: Республика Северная Осетия-Алания, г. Владикавказ, пр. Мира, 35/ ул. Некрасова, 8 / ул. Ак. Миллера, 8**

**Запрещается:**

строительство объектов капитального строительства и увеличение объемно-пространственных характеристик, существующих на территории выявленного объекта культурного наследия объектов капитального строительства;

проведение земляных, строительных, мелиоративных и иных работ, за исключением работ по сохранению выявленного объекта культурного наследия или его отдельных элементов, сохранению историко-градостроительной или природной среды выявленного объекта культурного наследия, работ по капитальному ремонту общего имущества в многоквартирных домах.

**Разрешается:**

ведение хозяйственной деятельности, не противоречащей требованиям обеспечения сохранности выявленного объекта культурного наследия и позволяющей обеспечить функционирование выявленного объекта культурного наследия в современных условиях.

**Таблица координат поворотных точек границы территории  
выявленного объекта культурного наследия «Дом, где в 1957-1961 гг.  
жил народный артист СОАССР, заслуженный артист РСФСР Леонид  
Алексеевич Кондырев», расположенного по адресу: Республика Северная  
Осетия-Алания, г. Владикавказ, пр. Мира, 33**

Сведения о местоположении границ объекта					
1. Система координат		МСК-15			
2. Сведения о характерных точках границ объекта					
Обозначение характерных точек границ	Координаты, м		Метод определения координат характерной точки	Средняя квадратическа я погрешность положения характерной точки (Mt), м	Описание обозначения точки на местности (при наличии)
	X	Y			
1	60047.25	340579.51	аналитический	0,1 м	-
2	60049.42	340595.44	аналитический	0,1 м	-
3	60049.68	340597.33	аналитический	0,1 м	-
4	60036.73	340599.11	аналитический	0,1 м	-
5	60036.51	340597.18	аналитический	0,1 м	-
6	60034.65	340581.22	аналитический	0,1 м	-
1	60047.25	340579.51	аналитический	0,1 м	-

**Описание границы территории выявленного объекта культурного наследия «Дом, где в 1957-1961 гг. жил народный артист СОАССР, заслуженный артист РСФСР Леонид Алексеевич Кондырев», расположенного по адресу: Республика Северная Осетия-Алания, г. Владикавказ, пр. Мира, 33**

Описание границ объекта			
Прохождение границы		Описание прохождения границы	
от точки	до точки	Протяженность, м	Дирекционный угол
1	2	16.08	82° 15' 16"
2	3	1.90	82° 15' 16"
3	4	13.07	172° 9' 42"
4	5	1.94	263° 36' 15"
5	6	16.07	263° 20' 59"
6	1	12.72	352° 15' 16"

Площадь территории объекта культурного наследия – 232 м<sup>2</sup>

**Карта-схема границы территории выявленного объекта культурного  
наследия «Дом, где в 1957-1961 гг. жил народный артист СОАССР,  
заслуженный артист РСФСР Леонид Алексеевич Кондырев»,  
расположенного по адресу: Республика Северная Осетия-Алания,  
г. Владикавказ, пр. Мира, 33**





**Правовой режим земельного участка в границах территории  
выявленного объекта культурного наследия «Дом, где в 1957-1961 гг. жил  
народный артист СОАССР, заслуженный артист РСФСР Леонид  
Алексеевич Кондырев», расположенного по адресу: Республика Северная  
Осетия-Алания, г. Владикавказ, пр. Мира, 33**

**Запрещается:**

строительство объектов капитального строительства и увеличение объемно-пространственных характеристик, существующих на территории выявленного объекта культурного наследия объектов капитального строительства;

проведение земляных, строительных, мелиоративных и иных работ, за исключением работ по сохранению выявленного объекта культурного наследия или его отдельных элементов, сохранению историко-градостроительной или природной среды выявленного объекта культурного наследия, работ по капитальному ремонту общего имущества в многоквартирных домах.

**Разрешается:**

ведение хозяйственной деятельности, не противоречащей требованиям обеспечения сохранности выявленного объекта культурного наследия и позволяющей обеспечить функционирование выявленного объекта культурного наследия в современных условиях.

**Таблица координат поворотных точек границы территории  
выявленного объекта культурного наследия «Памятник  
архитектуры», расположенного по адресу: Республика Северная Осетия-  
Алания, г. Владикавказ, пр. Мира, 31 / ул. Миллера, 4**

Сведения о местоположении границ объекта					
1. Система координат <u>МСК-15</u>					
2. Сведения о характерных точках границ объекта					
Обозначение характерных точек границ	Координаты, м		Метод определения координат характерной точки	Средняя квадратическа я погрешность положения характерной точки (Mt), м	Описание обозначения точки на местности (при наличии)
	X	Y			
1	60034.65	340581.22	аналитический	0,1 м	-
2	60036.51	340597.18	аналитический	0,1 м	-
3	60036.73	340599.11	аналитический	0,1 м	-
4	60024.32	340600.72	аналитический	0,1 м	-
5	60024.12	340598.73	аналитический	0,1 м	-
6	60022.60	340582.86	аналитический	0,1 м	-
1	60034.65	340581.22	аналитический	0,1 м	-

**Описание границы территории выявленного объекта культурного наследия «Памятник архитектуры», расположенного по адресу: Республика Северная Осетия-Алания, г. Владикавказ, пр. Мира, 31 / ул. Миллера, 4**

Описание границ объекта			
Прохождение границы		Описание прохождения границы	
от точки	до точки	Протяженность, м	Дирекционный угол
1	2	16.07	83° 20' 59"
2	3	1.94	83° 36' 15"
3	4	12.52	172° 35' 27"
4	5	2.00	264° 24' 47"
5	6	15.94	264° 32' 24"
6	1	12.16	352° 15' 16"

Площадь территории объекта культурного наследия – 222 м<sup>2</sup>

**Карта-схема границы территории выявленного объекта культурного наследия «Памятник архитектуры», расположенного по адресу: Республика Северная Осетия-Алания, г. Владикавказ, пр. Мира, 31 / ул. Миллера, 4**



**Правовой режим земельного участка в границах территории  
выявленного объекта культурного наследия «Памятник архитектуры»,  
расположенного по адресу: Республика Северная Осетия-Алания,  
г. Владикавказ, пр. Мира, 31 / ул. Миллера, 4**

**Запрещается:**

строительство объектов капитального строительства и увеличение объемно-пространственных характеристик, существующих на территории выявленного объекта культурного наследия объектов капитального строительства;

проведение земляных, строительных, мелиоративных и иных работ, за исключением работ по сохранению выявленного объекта культурного наследия или его отдельных элементов, сохранению историко-градостроительной или природной среды выявленного объекта культурного наследия, работ по капитальному ремонту общего имущества в многоквартирных домах.

**Разрешается:**

ведение хозяйственной деятельности, не противоречащей требованиям обеспечения сохранности выявленного объекта культурного наследия и позволяющей обеспечить функционирование выявленного объекта культурного наследия в современных условиях.

**Таблица координат поворотных точек границы территории  
выявленного объекта культурного наследия «Универмаг «Детский  
мир». 1938 г., арх. Л.М. Наппельбаум. Памятник архитектуры»,  
расположенного по адресу: Республика Северная Осетия-Алания,  
г. Владикавказ, пр. Мира, 29 / пл. Ленина**

Сведения о местоположении границ объекта					
1. Система координат <u>МСК-15</u>					
2. Сведения о характерных точках границ объекта					
Обозначение характерных точек границ	Координаты, м		Метод определения координат характерной точки	Средняя квадратическа я погрешность положения характерной точки (Mt), м	Описание обозначения точки на местности (при наличии)
	X	Y			
1	60021.82	340575.79	аналитический	0,1 м	-
2	60022.10	340578.08	аналитический	0,1 м	-
3	60022.60	340582.86	аналитический	0,1 м	-
4	60024.12	340598.73	аналитический	0,1 м	-
5	60024.32	340600.72	аналитический	0,1 м	-
6	59990.20	340605.02	аналитический	0,1 м	-
7	59987.80	340583.02	аналитический	0,1 м	-
8	59989.77	340582.77	аналитический	0,1 м	-
9	60005.15	340580.52	аналитический	0,1 м	-
10	60004.77	340578.08	аналитический	0,1 м	-
11	60014.19	340576.81	аналитический	0,1 м	-
12	60020.41	340575.97	аналитический	0,1 м	-
1	60021.82	340575.79	аналитический	0,1 м	-

**Описание границы территории выявленного объекта культурного  
наследия «Универмаг «Детский мир». 1938 г., арх. Л.М. Наппельбаум.  
Памятник архитектуры», расположенного по адресу: Республика Северная  
Осетия-Алания, г. Владикавказ, пр. Мира, 29 / пл. Ленина**

Описание границ объекта			
Прохождение границы		Описание прохождения границы	
от точки	до точки	Протяженность, м	Дирекционный угол
1	2	2.31	83° 1' 44"
2	3	4.81	83° 59' 31"
3	4	15.94	84° 32' 24"
4	5	2.00	84° 24' 47"
5	6	34.38	172° 49' 14"
6	7	22.13	263° 46' 46"
7	8	1.98	352° 47' 2"
8	9	15.54	351° 40' 37"
9	10	2.47	261° 8' 27"
10	11	9.51	352° 18' 32"
11	12	6.28	352° 18' 32"
12	1	1.42	352° 43' 30"

Площадь территории объекта культурного наследия – 815 м<sup>2</sup>

**Карта-схема границы территории выявленного объекта культурного  
наследия «Универмаг «Детский мир». 1938 г., арх. Л.М. Наппельбаум.  
Памятник архитектуры», расположенного по адресу: Республика Северная  
Осетия-Алания, г. Владикавказ, пр. Мира, 29 / пл. Ленина**





**Правовой режим земельного участка в границах территории  
выявленного объекта культурного наследия «Универмаг «Детский мир».  
1938 г., арх. Л.М. Наппельбаум. Памятник архитектуры», расположенного  
по адресу: Республика Северная Осетия-Алания, г. Владикавказ,  
пр. Мира, 29 / пл. Ленина**

**Запрещается:**

строительство объектов капитального строительства и увеличение объемно-пространственных характеристик, существующих на территории выявленного объекта культурного наследия объектов капитального строительства;

проведение земляных, строительных, мелиоративных и иных работ, за исключением работ по сохранению выявленного объекта культурного наследия или его отдельных элементов, сохранению историко-градостроительной или природной среды выявленного объекта культурного наследия, работ по капитальному ремонту общего имущества в многоквартирных домах.

**Разрешается:**

ведение хозяйственной деятельности, не противоречащей требованиям обеспечения сохранности выявленного объекта культурного наследия и позволяющей обеспечить функционирование выявленного объекта культурного наследия в современных условиях.

**Таблица координат поворотных точек границы территории  
выявленного объекта культурного наследия «Общественное собрание  
г. Владикавказа и гостиница «Бристоль», в 1920-1937 гг. – Дворец труда, где  
выступали Сергей Миронович Киров, Григорий Константинович  
Орджоникидзе, Климент Ефремович Ворошилов, Семен Михайлович  
Буденный, Анастас Иванович Микоян, Михаил Иванович Калинин,  
писатель Александр Серафимович Серафимович. Здесь в декабре 1941 г. –  
январе 1942 г. доформировывался политотдел 47 Армии. Нач. 80-х гг.  
XIXв.», расположенного по адресу: Республика Северная Осетия-Алания,  
г. Владикавказ, пл. Ленина, 1**

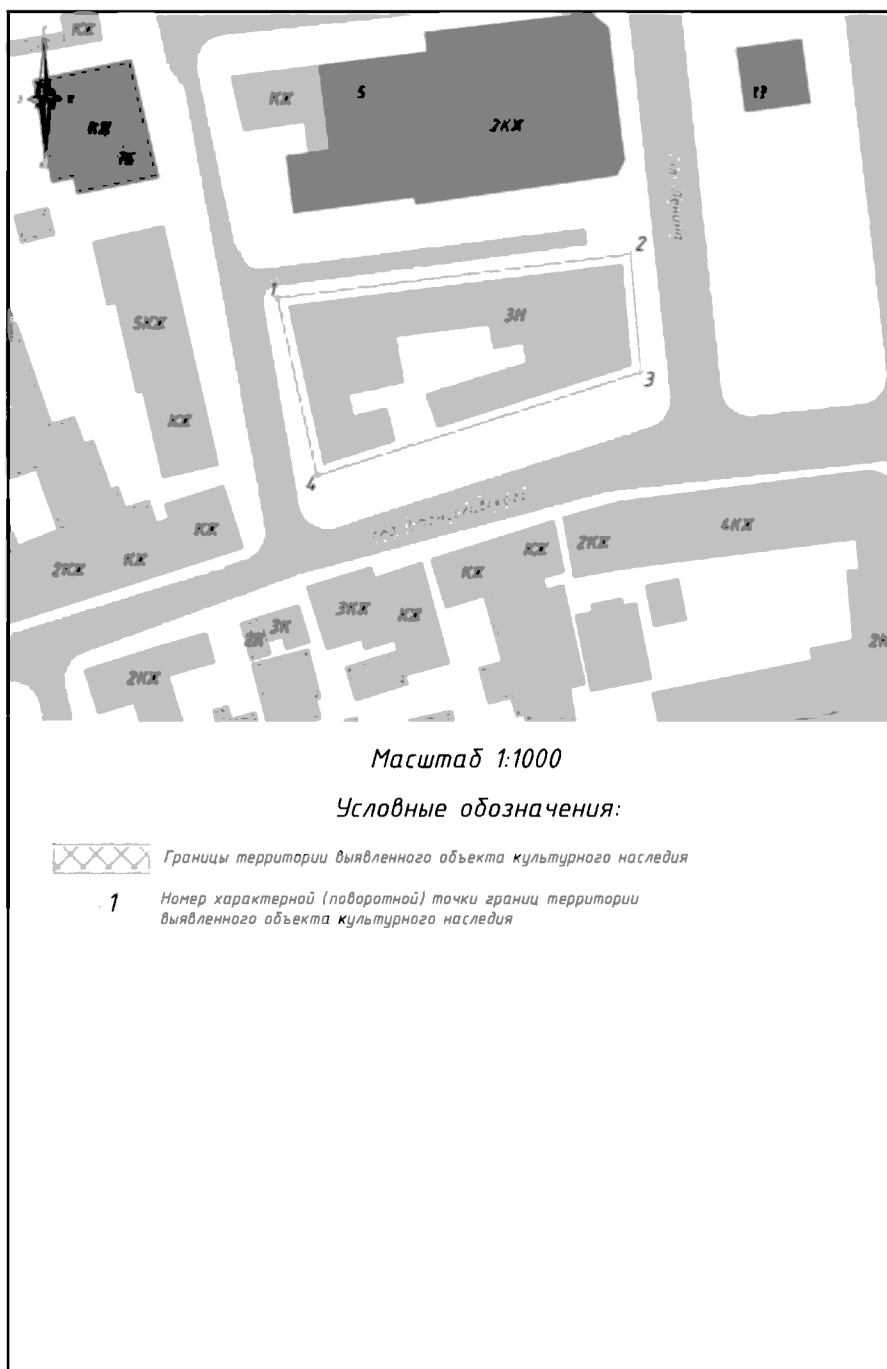
Сведения о местоположении границ объекта					
1. Система координат <u>МСК-15</u>					
2. Сведения о характерных точках границ объекта					
Обозначение характерных точек границ	Координаты, м		Метод определения координат характерной точки	Средняя квадратическа я погрешность положения характерной точки (Mt), м	Описание обозначения точки на местности (при наличии)
	X	Y			
1	59908.15	340487.96	аналитический	0,1 м	-
2	59917.31	340561.62	аналитический	0,1 м	-
3	59892.62	340563.78	аналитический	0,1 м	-
4	59871.08	340496.21	аналитический	0,1 м	-
1	59908.15	340487.96	аналитический	0,1 м	-

**Описание границы территории выявленного объекта культурного наследия ««Общественное собрание г. Владикавказа и гостиница «Бристоль», в 1920-1937 гг. – Дворец труда, где выступали Сергей Миронович Киров, Григорий Константинович Орджоникидзе, Климент Ефремович Ворошилов, Семен Михайлович Буденный, Анастас Иванович Микоян, Михаил Иванович Калинин, писатель Александр Серафимович Серафимович. Здесь в декабре 1941 г. – январе 1942 г. доформировывался политотдел 47 Армии. Нач. 80-х гг. XIXв.», расположенного по адресу: Республика Северная Осетия-Алания, г. Владикавказ, пл. Ленина, 1**

Описание границ объекта			
Прохождение границы		Описание прохождения границы	
от точки	до точки	Протяженность, м	Дирекционный угол
1	2	74.23	82° 54' 55"
2	3	24.78	175° 0' 0"
3	4	70.93	252° 18' 50"
4	1	37.98	347° 26' 52"

Площадь территории объекта культурного наследия – 2261 м<sup>2</sup>

**Карта-схема границы территории выявленного объекта культурного наследия «Общественное собрание г. Владикавказа и гостиница «Бристоль», в 1920-1937 гг. – Дворец труда, где выступали Сергей Миронович Киров, Григорий Константинович Орджоникидзе, Климент Ефремович Ворошилов, Семен Михайлович Буденный, Анастас Иванович Микоян, Михаил Иванович Калинин, писатель Александр Серафимович Серафимович. Здесь в декабре 1941 г. – январе 1942 г. доформировывался политотдел 47 Армии. Нач. 80-х гг. XIXв.», расположенного по адресу: Республика Северная Осетия-Алания, г. Владикавказ, пл. Ленина, 1**



**Правовой режим земельного участка в границах территории выявленного объекта культурного наследия «Общественное собрание г. Владикавказа и гостиница «Бристоль», в 1920-1937 гг. – Дворец труда, где выступали Сергей Миронович Киров, Григорий Константинович Орджоникидзе, Климент Ефремович Ворошилов, Семен Михайлович Буденный, Анастас Иванович Микоян, Михаил Иванович Калинин, писатель Александр Серафимович Серафимович. Здесь в декабре 1941 г. – январе 1942 г. доформировывался политотдел 47 Армии. Нач. 80-х гг. XIXв.», расположенного по адресу: Республика Северная Осетия-Алания, г. Владикавказ, пл. Ленина, 1**

**Запрещается:**

строительство объектов капитального строительства и увеличение объемно-пространственных характеристик, существующих на территории выявленного объекта культурного наследия объектов капитального строительства;

проведение земляных, строительных, мелиоративных и иных работ, за исключением работ по сохранению выявленного объекта культурного наследия или его отдельных элементов, сохранению историко-градостроительной или природной среды выявленного объекта культурного наследия, работ по капитальному ремонту общего имущества в многоквартирных домах.

**Разрешается:**

ведение хозяйственной деятельности, не противоречащей требованиям обеспечения сохранности выявленного объекта культурного наследия и позволяющей обеспечить функционирование выявленного объекта культурного наследия в современных условиях.

**Таблица координат поворотных точек границы территории  
выявленного объекта культурного наследия «Дом, где в 1927-1934 гг.  
жил участник борьбы за установление Советской власти в Северной Осетии  
Платон Давыдович Иобидзе», расположенного по адресу: Республика  
Северная Осетия-Алания, г. Владикавказ, ул. Гибизова, 13**

Сведения о местоположении границ объекта					
1. Система координат		МСК-15			
2. Сведения о характерных точках границ объекта					
Обозначение характерных точек границ	Координаты, м		Метод определения координат характерной точки	Средняя квадратическа я погрешность положения характерной точки (Mt), м	Описание обозначения точки на местности (при наличии)
	X	Y			
1	59794.83	340426.71	аналитический	0,1 м	-
2	59797.27	340436.73	аналитический	0,1 м	-
3	59797.61	340438.11	аналитический	0,1 м	-
4	59782.02	340441.91	аналитический	0,1 м	-
5	59781.64	340440.30	аналитический	0,1 м	-
6	59779.35	340430.48	аналитический	0,1 м	-
1	59794.83	340426.71	аналитический	0,1 м	-

**Описание границы территории выявленного объекта культурного наследия «Дом, где в 1927-1934 гг. жил участник борьбы за установление Советской власти в Северной Осетии Платон Давыдович Иобидзе», расположенного по адресу: Республика Северная Осетия-Алания, г. Владикавказ, ул. Гибизова, 13**

Описание границ объекта			
Прохождение границы		Описание прохождения границы	
от точки	до точки	Протяженность, м	Дирекционный угол
1	2	10.31	76° 19' 48"
2	3	1.43	76° 19' 48"
3	4	16.05	166° 19' 48"
4	5	1.65	256° 51' 7"
5	6	10.09	256° 51' 7"
6	1	15.94	346° 19' 48"

Площадь территории объекта культурного наследия – 188 м<sup>2</sup>

**Карта-схема границы территории выявленного объекта культурного наследия «Дом, где в 1927-1934 гг. жил участник борьбы за установление Советской власти в Северной Осетии Платон Давыдович Иобидзе», расположенного по адресу: Республика Северная Осетия-Алания, г. Владикавказ, ул. Гибизова, 13**





**Правовой режим земельного участка в границах территории  
выявленного объекта культурного наследия «Дом, где в 1927-1934 гг. жил  
участник борьбы за установление Советской власти в Северной Осетии  
Платон Давыдович Иобидзе», расположенного по адресу: Республика  
Северная Осетия-Алания, г. Владикавказ, ул. Гибизова, 13**

**Запрещается:**

строительство объектов капитального строительства и увеличение объемно-пространственных характеристик, существующих на территории выявленного объекта культурного наследия объектов капитального строительства;

проведение земляных, строительных, мелиоративных и иных работ, за исключением работ по сохранению выявленного объекта культурного наследия или его отдельных элементов, сохранению историко-градостроительной или природной среды выявленного объекта культурного наследия, работ по капитальному ремонту общего имущества в многоквартирных домах.

**Разрешается:**

ведение хозяйственной деятельности, не противоречащей требованиям обеспечения сохранности выявленного объекта культурного наследия и позволяющей обеспечить функционирование выявленного объекта культурного наследия в современных условиях.

**Таблица координат поворотных точек границы территории  
выявленного объекта культурного наследия «Дом, где в 1937-1979 гг.  
жил заслуженный врач Северо-Осетинской АССР, хирург Иван Гамусович  
Дзилихов», расположенного по адресу: Республика Северная Осетия-  
Алания, г. Владикавказ, ул. Гибизова, 3 / ул. Горького, 3**

Сведения о местоположении границ объекта					
1. Система координат		МСК-15			
2. Сведения о характерных точках границ объекта					
Обозначение характерных точек границ	Координаты, м		Метод определения координат характерной точки	Средняя квадратическа я погрешность положения характерной точки (Mt), м	Описание обозначения точки на местности (при наличии)
	X	Y			
1	59680.75	340439.01	аналитический	0,1 м	-
2	59682.38	340447.72	аналитический	0,1 м	-
3	59685.06	340462.00	аналитический	0,1 м	-
4	59685.43	340463.97	аналитический	0,1 м	-
5	59669.96	340466.87	аналитический	0,1 м	-
6	59665.11	340442.63	аналитический	0,1 м	-
7	59667.06	340442.18	аналитический	0,1 м	-
1	59680.75	340439.01	аналитический	0,1 м	-

**Описание границы территории выявленного объекта культурного наследия «Дом, где в 1937-1979 гг. жил заслуженный врач Северо-Осетинской АССР, хирург Иван Гамусович Дзилихов», расположенного по адресу: Республика Северная Осетия-Алания, г. Владикавказ, ул. Гибизова, 3 / ул. Горького, 3**

Описание границ объекта			
Прохождение границы		Описание прохождения границы	
от точки	до точки	Протяженность, м	Дирекционный угол
1	2	8.85	79° 21' 55"
2	3	14.54	79° 21' 55"
3	4	2.00	79° 21' 55"
4	5	15.74	169° 21' 55"
5	6	24.72	258° 41' 3"
6	7	2.00	346° 59' 4"
7	1	14.05	346° 59' 4"

Площадь территории объекта культурного наследия – 398 м<sup>2</sup>

**Карта-схема границы территории выявленного объекта культурного наследия «Дом, где в 1937-1979 гг. жил заслуженный врач Северо-Осетинской АССР, хирург Иван Гамусович Дзилихов», расположенного по адресу: Республика Северная Осетия-Алания, г. Владикавказ, ул. Гибизова, 3 / ул. Горького, 3**



**Правовой режим земельного участка в границах территории  
выявленного объекта культурного наследия «Дом, где в 1937-1979 гг. жил  
заслуженный врач Северо-Осетинской АССР, хирург Иван Гамусович  
Дзилихов», расположенного по адресу: Республика Северная Осетия-  
Алания, г. Владикавказ, ул. Гибизова, 3 / ул. Горького, 3**

**Запрещается:**

строительство объектов капитального строительства и увеличение объемно-пространственных характеристик, существующих на территории выявленного объекта культурного наследия объектов капитального строительства;

проведение земляных, строительных, мелиоративных и иных работ, за исключением работ по сохранению выявленного объекта культурного наследия или его отдельных элементов, сохранению историко-градостроительной или природной среды выявленного объекта культурного наследия, работ по капитальному ремонту общего имущества в многоквартирных домах.

**Разрешается:**

ведение хозяйственной деятельности, не противоречащей требованиям обеспечения сохранности выявленного объекта культурного наследия и позволяющей обеспечить функционирование выявленного объекта культурного наследия в современных условиях.

**Таблица координат поворотных точек границы территории  
выявленного объекта культурного наследия «Дом, где в 1915-1922 гг.  
жил народник Ефим Петрович Газданов», расположенного по адресу:  
Республика Северная Осетия-Алания, г. Владикавказ, ул. Гибизова, 10**

Сведения о местоположении границ объекта					
1. Система координат <u>МСК-15</u>					
2. Сведения о характерных точках границ объекта					
Обозначение характерных точек границ	Координаты, м		Метод определения координат характерной точки	Средняя квадратическа я погрешность положения характерной точки (Mt), м	Описание обозначения точки на местности (при наличии)
	X	Y			
1	59738.29	340466.57	аналитический	0,1 м	-
2	59738.71	340468.52	аналитический	0,1 м	-
3	59741.14	340479.66	аналитический	0,1 м	-
4	59742.00	340483.58	аналитический	0,1 м	-
5	59732.70	340485.59	аналитический	0,1 м	-
6	59729.23	340470.58	аналитический	0,1 м	-
7	59728.78	340468.63	аналитический	0,1 м	-
1	59738.29	340466.57	аналитический	0,1 м	-

**Описание границы территории выявленного объекта культурного  
наследия «Дом, где в 1915-1922 гг. жил народник Ефим Петрович Газданов»,  
расположенного по адресу: Республика Северная Осетия-Алания,  
г. Владикавказ, ул. Гибизова, 10**

Описание границ объекта			
Прохождение границы		Описание прохождения границы	
от точки	до точки	Протяженность, м	Дирекционный угол
1	2	2.00	77° 46' 55"
2	3	11.40	77° 41' 41"
3	4	4.01	77° 41' 41"
4	5	9.51	167° 46' 49"
5	6	15.41	256° 58' 40"
6	7	2.00	256° 58' 40"
7	1	9.73	347° 44' 28"

Площадь территории объекта культурного наследия – 167 м<sup>2</sup>

**Карта-схема границы территории выявленного объекта культурного  
наследия «Дом, где в 1915-1922 гг. жил народник Ефим Петрович Газданов»,  
расположенного по адресу: Республика Северная Осетия-Алания,  
г. Владикавказ, ул. Гибизова, 10**





**Правовой режим земельного участка в границах территории  
выявленного объекта культурного наследия «Дом, где в 1915-1922 гг. жил  
народник Ефим Петрович Газданов», расположенного по адресу:  
Республика Северная Осетия-Алания, г. Владикавказ, ул. Гибизова, 10**

**Запрещается:**

строительство объектов капитального строительства и увеличение объемно-пространственных характеристик, существующих на территории выявленного объекта культурного наследия объектов капитального строительства;

проведение земляных, строительных, мелиоративных и иных работ, за исключением работ по сохранению выявленного объекта культурного наследия или его отдельных элементов, сохранению историко-градостроительной или природной среды выявленного объекта культурного наследия, работ по капитальному ремонту общего имущества в многоквартирных домах.

**Разрешается:**

ведение хозяйственной деятельности, не противоречащей требованиям обеспечения сохранности выявленного объекта культурного наследия и позволяющей обеспечить функционирование выявленного объекта культурного наследия в современных условиях.

**Таблица координат поворотных точек границы территории  
выявленного объекта культурного наследия «Дом, где жил историк,  
публицист и общественный деятель Георгий Алексеевич Ткачев»,  
расположенного по адресу: Республика Северная Осетия-Алания,  
г. Владикавказ, ул. Горького, 5 / ул. Гибизова, 6**

Сведения о местоположении границ объекта					
1. Система координат <u>МСК-15</u>					
2. Сведения о характерных точках границ объекта					
Обозначение характерных точек границ	Координаты, м		Метод определения координат характерной точки	Средняя квадратическа я погрешность положения характерной точки (Mt), м	Описание обозначения точки на местности (при наличии)
	X	Y			
1	59702.66	340474.70	аналитический	0,1 м	-
2	59703.15	340476.64	аналитический	0,1 м	-
3	59710.15	340504.48	аналитический	0,1 м	-
4	59694.02	340508.76	аналитический	0,1 м	-
5	59688.45	340510.23	аналитический	0,1 м	-
6	59683.01	340511.67	аналитический	0,1 м	-
7	59681.06	340512.13	аналитический	0,1 м	-
8	59674.49	340481.42	аналитический	0,1 м	-
1	59702.66	340474.70	аналитический	0,1 м	-

**Описание границы территории выявленного объекта культурного наследия «Дом, где жил историк, публицист и общественный деятель Георгий Алексеевич Ткачев», расположенного по адресу: Республика Северная Осетия-Алания, г. Владикавказ, ул. Горького, 5 / ул. Гибизова, 6**

Описание границ объекта			
Прохождение границы		Описание прохождения границы	
от точки	до точки	Протяженность, м	Дирекционный угол
1	2	2.00	75° 53' 11"
2	3	28.71	75° 53' 11"
3	4	16.69	165° 9' 32"
4	5	5.76	165° 9' 32"
5	6	5.63	165° 10' 25"
6	7	2.00	166° 45' 56"
7	8	31.41	257° 54' 41"
8	1	28.97	346° 35' 20"

Площадь территории объекта культурного наследия – 917 м<sup>2</sup>

**Карта-схема границы территории выявленного объекта культурного наследия «Дом, где жил историк, публицист и общественный деятель Георгий Алексеевич Ткачев», расположенного по адресу: Республика Северная Осетия-Алания, г. Владикавказ, ул. Горького, 5 / ул. Гибизова, 6**



Масштаб 1:1000

Условные обозначения:



Границы территории выявленного объекта культурного наследия

1

Номер характерной (поворотной) точки границ территории выявленного объекта культурного наследия

**Правовой режим земельного участка в границах территории  
выявленного объекта культурного наследия «Дом, где жил историк,  
публицист и общественный деятель Георгий Алексеевич Ткачев»,  
расположенного по адресу: Республика Северная Осетия-Алания,  
г. Владикавказ, ул. Горького, 5 / ул. Гибизова, 6**

**Запрещается:**

строительство объектов капитального строительства и увеличение объемно-пространственных характеристик, существующих на территории выявленного объекта культурного наследия объектов капитального строительства;

проведение земляных, строительных, мелиоративных и иных работ, за исключением работ по сохранению выявленного объекта культурного наследия или его отдельных элементов, сохранению историко-градостроительной или природной среды выявленного объекта культурного наследия, работ по капитальному ремонту общего имущества в многоквартирных домах.

**Разрешается:**

ведение хозяйственной деятельности, не противоречащей требованиям обеспечения сохранности выявленного объекта культурного наследия и позволяющей обеспечить функционирование выявленного объекта культурного наследия в современных условиях.

**Таблица координат поворотных точек границы территории  
выявленного объекта культурного наследия «Памятник  
архитектуры», расположенного по адресу: Республика Северная Осетия-  
Алания, г. Владикавказ, ул. Горького, 7**

Сведения о местоположении границ объекта					
1. Система координат <u>МСК-15</u>					
2. Сведения о характерных точках границ объекта					
Обозначение характерных точек границ	Координаты, м		Метод определения координат характерной точки	Средняя квадратическа я погрешность положения характерной точки (Mt), м	Описание обозначения точки на местности (при наличии)
	X	Y			
1	59694.02	340508.76	аналитический	0,1 м	-
2	59695.85	340516.61	аналитический	0,1 м	-
3	59699.50	340515.76	аналитический	0,1 м	-
4	59701.94	340526.26	аналитический	0,1 м	-
5	59685.24	340530.14	аналитический	0,1 м	-
6	59681.06	340512.13	аналитический	0,1 м	-
7	59683.01	340511.67	аналитический	0,1 м	-
8	59688.45	340510.23	аналитический	0,1 м	-
1	59694.02	340508.76	аналитический	0,1 м	-

**Описание границы территории выявленного объекта культурного  
наследия «Памятник архитектуры», расположенного по адресу: Республика  
Северная Осетия-Алания, г. Владикавказ, ул. Горького, 7**

Описание границ объекта			
Прохождение границы		Описание прохождения границы	
от точки	до точки	Протяженность, м	Дирекционный угол
1	2	8.07	76° 54' 7"
2	3	3.76	346° 55' 44"
3	4	10.78	76° 55' 44"
4	5	17.14	166° 55' 44"
5	6	18.49	256° 55' 44"
6	7	2.00	346° 45' 56"
7	8	5.63	345° 10' 25"
8	1	5.76	345° 9' 32"

Площадь территории объекта культурного наследия – 290 м<sup>2</sup>

**Карта-схема границы территории выявленного объекта культурного наследия «Памятник архитектуры», расположенного по адресу: Республика Северная Осетия-Алания, г. Владикавказ, ул. Горького, 7**





**Правовой режим земельного участка в границах территории  
выявленного объекта культурного наследия «Памятник архитектуры»,  
расположенного по адресу: Республика Северная Осетия-Алания,  
г. Владикавказ, ул. Горького, 7**

**Запрещается:**

строительство объектов капитального строительства и увеличение объемно-пространственных характеристик, существующих на территории выявленного объекта культурного наследия объектов капитального строительства;

проведение земляных, строительных, мелиоративных и иных работ, за исключением работ по сохранению выявленного объекта культурного наследия или его отдельных элементов, сохранению историко-градостроительной или природной среды выявленного объекта культурного наследия, работ по капитальному ремонту общего имущества в многоквартирных домах.

**Разрешается:**

ведение хозяйственной деятельности, не противоречащей требованиям обеспечения сохранности выявленного объекта культурного наследия и позволяющей обеспечить функционирование выявленного объекта культурного наследия в современных условиях.

**Таблица координат поворотных точек границы территории  
выявленного объекта культурного наследия «Дом, где в 1931-1970 гг.  
жил заслуженный художник РСФСР, художник – декоратор Юрий  
Павлович Федоров. 1872 г.», расположенного по адресу: РСО-Алания,  
г. Владикавказ, ул. Станиславского, 12**

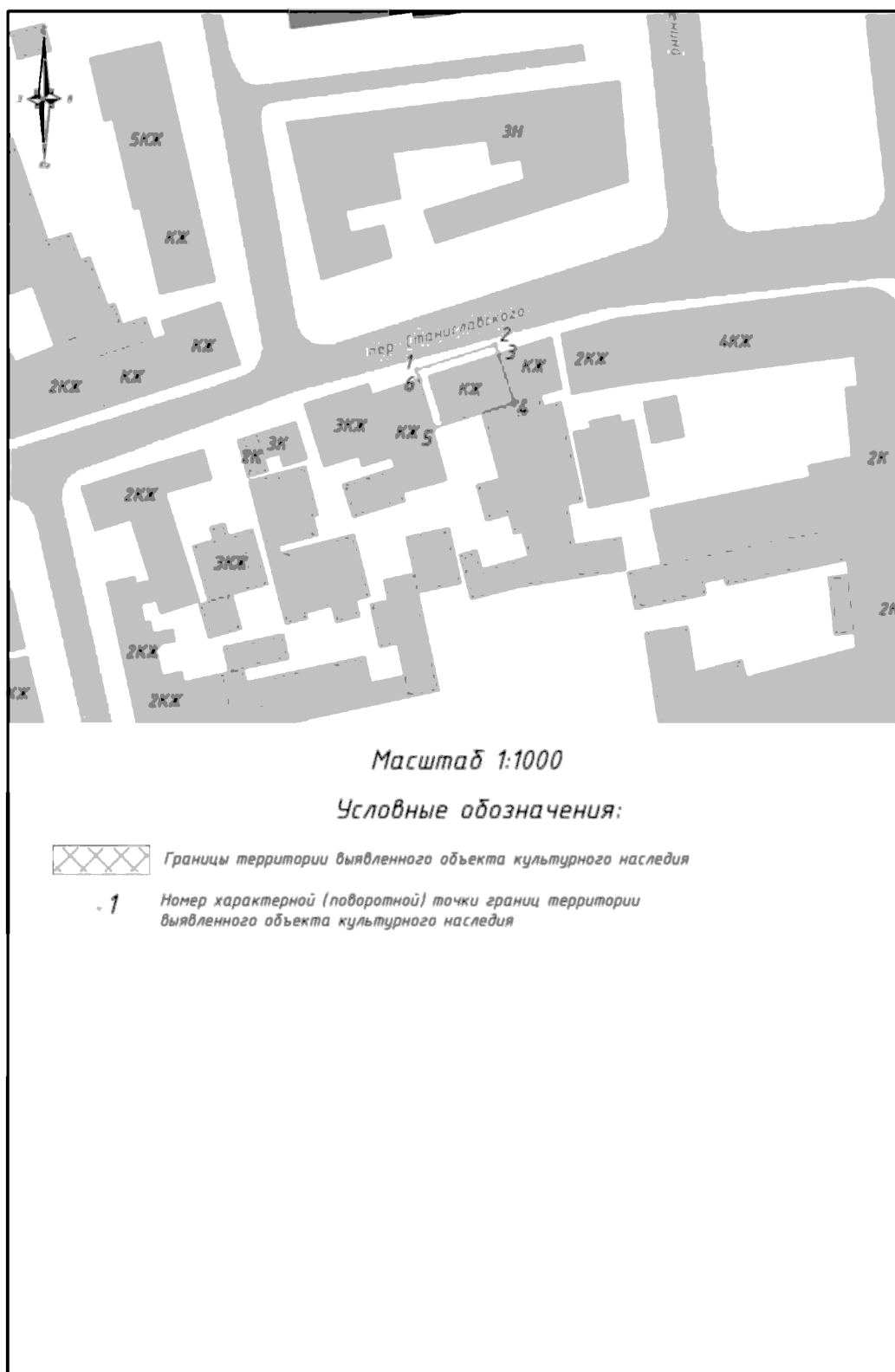
Сведения о местоположении границ объекта					
1. Система координат		МСК-15			
2. Сведения о характерных точках границ объекта					
Обозначение характерных точек границ	Координаты, м		Метод определения координат характерной точки	Средняя квадратическа я погрешность положения характерной точки (Mt), м	Описание обозначения точки на местности (при наличии)
	X	Y			
1	59854.99	340517.46	аналитический	0,1 м	-
2	59860.19	340533.91	аналитический	0,1 м	-
3	59858.29	340534.53	аналитический	0,1 м	-
4	59848.18	340537.84	аналитический	0,1 м	-
5	59842.91	340521.20	аналитический	0,1 м	-
6	59853.09	340518.10	аналитический	0,1 м	-
1	59854.99	340517.46	аналитический	0,1 м	-

**Описание границы территории выявленного объекта культурного наследия «Дом, где в 1931-1970 гг. жил заслуженный художник РСФСР, художник – декоратор Юрий Павлович Федоров. 1872 г.», расположенного по адресу: РСО-Алания, г. Владикавказ, ул. Станиславского, 12**

Описание границ объекта			
Прохождение границы		Описание прохождения границы	
от точки	до точки	Протяженность, м	Дирекционный угол
1	2	17.25	72° 26' 17"
2	3	2.00	161° 52' 54"
3	4	10.64	161° 52' 54"
4	5	17.46	252° 26' 17"
5	6	10.64	343° 5' 44"
6	1	2.00	341° 15' 25"

Площадь территории объекта культурного наследия – 219 м<sup>2</sup>

**Карта-схема границы территории выявленного объекта культурного наследия «Дом, где в 1931-1970 гг. жил заслуженный художник РСФСР, художник – декоратор Юрий Павлович Федоров. 1872 г.», расположенного по адресу: РСО-Алания, г. Владикавказ, ул. Станиславского, 12**



**Правовой режим земельного участка в границах территории  
выявленного объекта культурного наследия «Дом, где в 1931-1970 гг. жил  
заслуженный художник РСФСР, художник – декоратор Юрий Павлович  
Федоров. 1872 г.», расположенного по адресу: РСО-Алания, г. Владикавказ,  
ул. Станиславского, 12**

**Запрещается:**

строительство объектов капитального строительства и увеличение объемно-пространственных характеристик, существующих на территории выявленного объекта культурного наследия объектов капитального строительства;

проведение земляных, строительных, мелиоративных и иных работ, за исключением работ по сохранению выявленного объекта культурного наследия или его отдельных элементов, сохранению историко-градостроительной или природной среды выявленного объекта культурного наследия, работ по капитальному ремонту общего имущества в многоквартирных домах.

**Разрешается:**

ведение хозяйственной деятельности, не противоречащей требованиям обеспечения сохранности выявленного объекта культурного наследия и позволяющей обеспечить функционирование выявленного объекта культурного наследия в современных условиях.

**Таблица координат поворотных точек границы территории  
выявленного объекта культурного наследия «Один из самых старых  
домов Владикавказа. Здесь в 1920-1951 гг. жил и умер врач-биолог Иван  
Максимович Иосифов.1827 г.», расположенного по адресу: Республика  
Северная Осетия-Алания, г. Владикавказ, пер. Станиславского, 14**

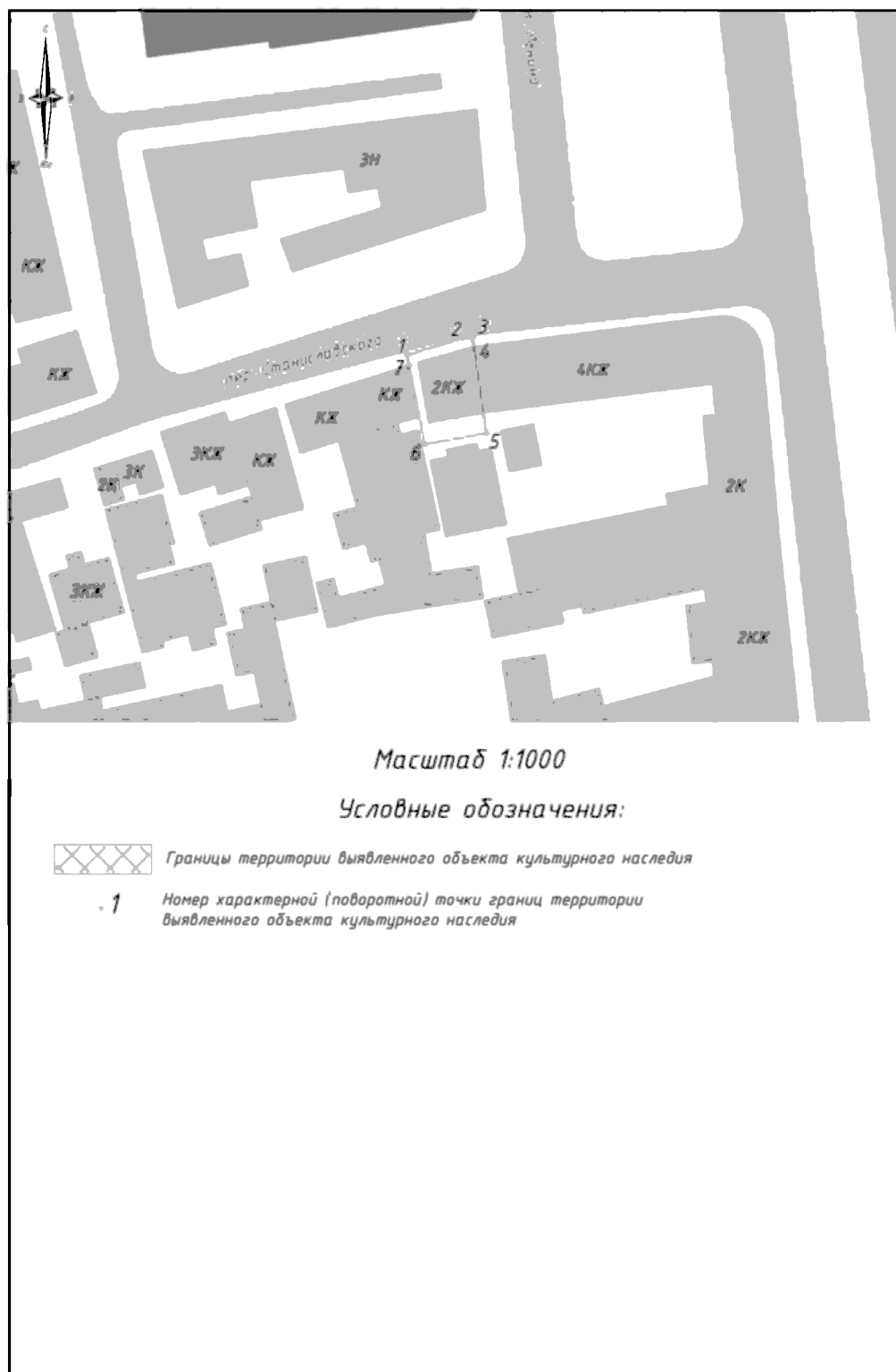
Сведения о местоположении границ объекта					
1. Система координат		МСК-15			
2. Сведения о характерных точках границ объекта					
Обозначение характерных точек границ	Координаты, м		Метод определения координат характерной точки	Средняя квадратическа я погрешность положения характерной точки (Mt), м	Описание обозначения точки на местности (при наличии)
	X	Y			
1	59863.89	340545.29	аналитический	0,1 м	-
2	59867.43	340556.93	аналитический	0,1 м	-
3	59867.68	340558.92	аналитический	0,1 м	-
4	59865.70	340559.20	аналитический	0,1 м	-
5	59847.67	340561.77	аналитический	0,1 м	-
6	59845.36	340548.93	аналитический	0,1 м	-
7	59861.85	340545.68	аналитический	0,1 м	-
1	59863.89	340545.29	аналитический	0,1 м	-

**Описание границы территории выявленного объекта культурного  
наследия «Один из самых старых домов Владикавказа. Здесь в 1920-1951 гг.  
жил и умер врач-биолог Иван Максимович Иосифов.1827 г.»,  
расположенного по адресу: Республика Северная Осетия-Алания,  
г. Владикавказ, пер. Станиславского, 14**

Описание границ объекта			
Прохождение границы		Описание прохождения границы	
от точки	до точки	Протяженность, м	Дирекционный угол
1	2	52.29	82° 57' 13"
2	3	5.22	104° 5' 4"
3	4	4.29	130° 57' 9"
4	5	5.05	157° 19' 56"
5	6	12.83	174° 49' 51"
6	7	2.00	265° 20' 55"
7	1	13.57	265° 20' 55"

Площадь территории объекта культурного наследия – 267 м<sup>2</sup>

**Карта-схема границы территории выявленного объекта культурного наследия «Один из самых старых домов Владикавказа. Здесь в 1920-1951 гг. жил и умер врач-биолог Иван Максимович Иосифов.1827 г.», расположенного по адресу: Республика Северная Осетия-Алания, г. Владикавказ, пер. Станиславского, 14**





**Правовой режим земельного участка в границах территории  
выявленного объекта культурного наследия «Один из самых старых домов  
Владикавказа. Здесь в 1920-1951 гг. жил и умер врач-биолог Иван  
Максимович Иосифов.1827 г.», расположенного по адресу: Республика  
Северная Осетия-Алания, г. Владикавказ, пер. Станиславского, 14**

**Запрещается:**

строительство объектов капитального строительства и увеличение объемно-пространственных характеристик, существующих на территории выявленного объекта культурного наследия объектов капитального строительства;

проведение земляных, строительных, мелиоративных и иных работ, за исключением работ по сохранению выявленного объекта культурного наследия или его отдельных элементов, сохранению историко-градостроительной или природной среды выявленного объекта культурного наследия, работ по капитальному ремонту общего имущества в многоквартирных домах.

**Разрешается:**

ведение хозяйственной деятельности, не противоречащей требованиям обеспечения сохранности выявленного объекта культурного наследия и позволяющей обеспечить функционирование выявленного объекта культурного наследия в современных условиях.

**Таблица координат поворотных точек границы территории  
выявленного объекта культурного наследия «Здание, где в 1957 г.  
размещался первый в Северной Осетии телецентр. 1937 г.», расположенного  
по адресу: Республика Северная Осетия-Алания, г. Владикавказ, пр. Мира,  
25 / пер. Станиславского, 16**

Сведения о местоположении границ объекта					
1. Система координат <u>МСК-15</u>					
2. Сведения о характерных точках границ объекта					
Обозначение характерных точек границ	Координаты, м		Метод определения координат характерной точки	Средняя квадратическа я погрешность положения характерной точки (Mt), м	Описание обозначения точки на местности (при наличии)
	X	Y			
1	59867.68	340558.92	аналитический	0,1 м	-
2	59874.09	340610.81	аналитический	0,1 м	-
3	59872.82	340615.87	аналитический	0,1 м	-
4	59870.01	340619.11	аналитический	0,1 м	-
5	59865.35	340621.06	аналитический	0,1 м	-
6	59852.57	340622.21	аналитический	0,1 м	-
7	59852.41	340620.22	аналитический	0,1 м	-
8	59851.31	340606.70	аналитический	0,1 м	-
9	59847.62	340578.68	аналитический	0,1 м	-
10	59847.14	340576.30	аналитический	0,1 м	-
11	59850.46	340575.63	аналитический	0,1 м	-
12	59848.26	340564.71	аналитический	0,1 м	-
13	59847.67	340561.77	аналитический	0,1 м	-
14	59865.70	340559.20	аналитический	0,1 м	-
1	59867.68	340558.92	аналитический	0,1 м	-

**Описание границы территории выявленного объекта культурного наследия «Здание, где в 1957 г. размещался первый в Северной Осетии телецентр. 1937 г.», расположенного по адресу: Республика Северная Осетия-Алания, г. Владикавказ, пр. Мира, 25 / пер. Станиславского, 16**

Описание границ объекта			
Прохождение границы		Описание прохождения границы	
от точки	до точки	Протяженность, м	Дирекционный угол
1	2	52.29	82° 57' 13"
2	3	5.22	104° 5' 4"
3	4	4.29	130° 57' 9"
4	5	5.05	157° 19' 56"
5	6	12.83	174° 49' 51"
6	7	2.00	265° 20' 55"
7	8	13.57	265° 20' 55"
8	9	28.26	262° 29' 52"
9	10	2.43	258° 35' 51"
10	11	3.39	348° 35' 26"
11	12	11.14	258° 36' 34"
12	13	3.00	258° 36' 49"
13	14	18.21	351° 52' 53"
14	1	2.00	351° 52' 53"

Площадь территории объекта культурного наследия – 1300 м<sup>2</sup>

**Карта-схема границы территории выявленного объекта культурного наследия «Здание, где в 1957 г. размещался первый в Северной Осетии телецентр. 1937 г.», расположенного по адресу: Республика Северная Осетия-Алания, г. Владикавказ, пр. Мира, 25 / пер. Станиславского, 16**



**Правовой режим земельного участка в границах территории  
выявленного объекта культурного наследия «Здание, где в 1957 г.  
размещался первый в Северной Осетии телецентр. 1937 г.», расположенного  
по адресу: Республика Северная Осетия-Алания, г. Владикавказ, пр. Мира,  
25 / пер. Станиславского, 16**

**Запрещается:**

строительство объектов капитального строительства и увеличение объемно-пространственных характеристик, существующих на территории выявленного объекта культурного наследия объектов капитального строительства;

проведение земляных, строительных, мелиоративных и иных работ, за исключением работ по сохранению выявленного объекта культурного наследия или его отдельных элементов, сохранению историко-градостроительной или природной среды выявленного объекта культурного наследия, работ по капитальному ремонту общего имущества в многоквартирных домах.

**Разрешается:**

ведение хозяйственной деятельности, не противоречащей требованиям обеспечения сохранности выявленного объекта культурного наследия и позволяющей обеспечить функционирование выявленного объекта культурного наследия в современных условиях.

**Таблица координат поворотных точек границы территории  
выявленного объекта культурного наследия «Дом, где жили:  
революционер и поэт Шамиль Бекмурзаевич Абаев (в 1920-1939 гг.),  
участник борьбы за Советскую власть в Северной Осетии Тотырбек  
Габиевич Хоранов (в 1920-1924 гг.), писатель Тотырбек Исламович Джатиев  
(в 1968-1970 гг.). 1898 г.», расположенного по адресу: Республика Северная  
Осетия-Алания, г. Владикавказ, пр. Мира, 21**

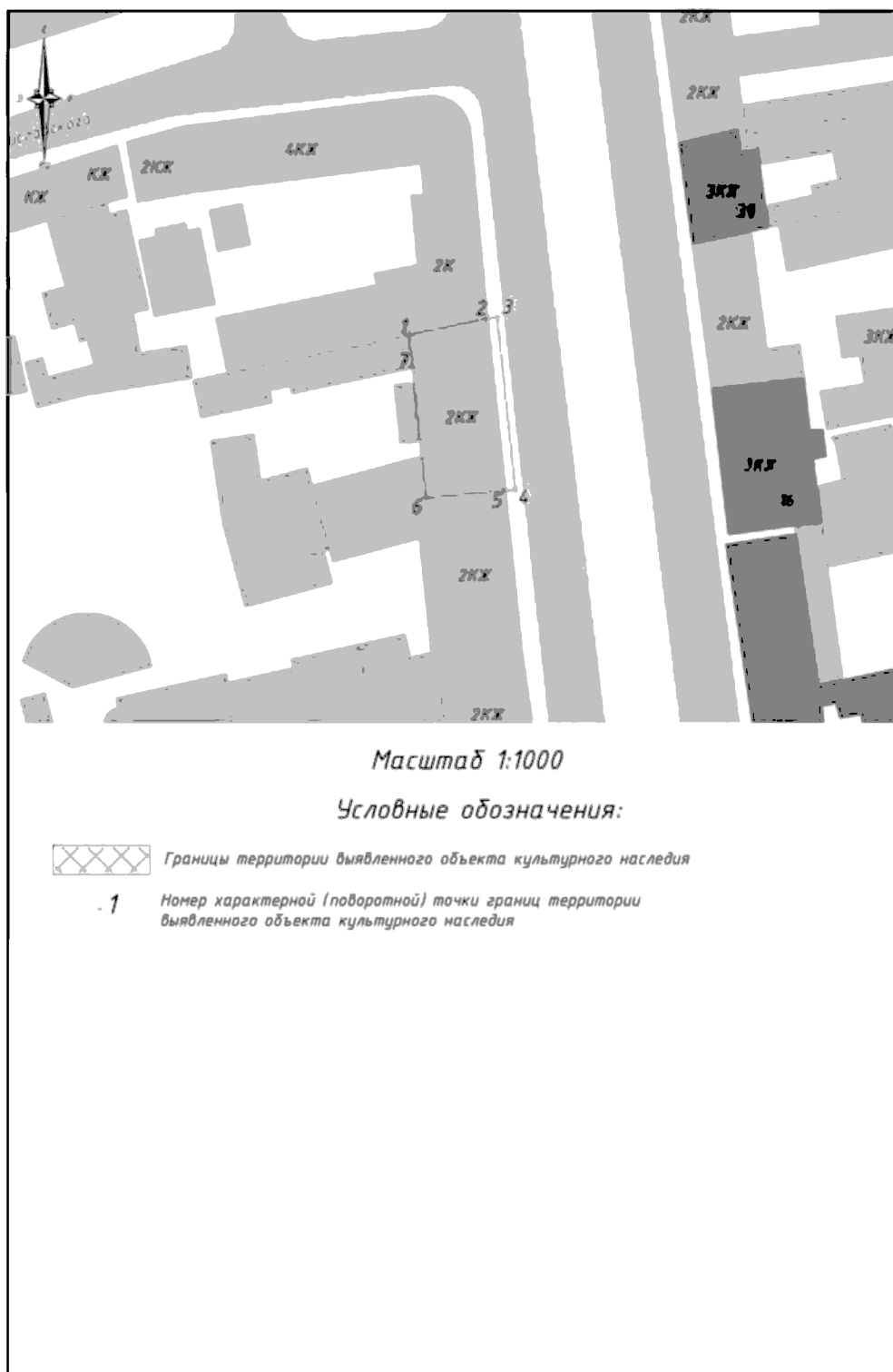
Сведения о местоположении границ объекта					
1. Система координат		МСК-15			
2. Сведения о характерных точках границ объекта					
Обозначение характерных точек границ	Координаты, м		Метод определения координат характерной точки	Средняя квадратическа я погрешность положения характерной точки (Mt), м	Описание обозначения точки на местности (при наличии)
	X	Y			
1	59822.36	340606.34	аналитический	0,1 м	-
2	59825.77	340622.63	аналитический	0,1 м	-
3	59826.03	340624.61	аналитический	0,1 м	-
4	59790.15	340628.39	аналитический	0,1 м	-
5	59789.97	340626.40	аналитический	0,1 м	-
6	59788.45	340609.84	аналитический	0,1 м	-
7	59815.39	340607.06	аналитический	0,1 м	-
1	59822.36	340606.34	аналитический	0,1 м	-

**Описание границы территории выявленного объекта культурного наследия «Дом, где жили: революционер и поэт Шамиль Бекмурзаевич Абаев (в 1920-1939 гг.), участник борьбы за Советскую власть в Северной Осетии Тотырбек Габиевич Хоранов (в 1920-1924 гг.), писатель Тотырбек Исламович Джатиев (в 1968-1970 гг.). 1898 г.», расположенного по адресу: Республика Северная Осетия-Алания, г. Владикавказ, пр. Мира, 21**

Описание границ объекта			
Прохождение границы		Описание прохождения границы	
от точки	до точки	Протяженность, м	Дирекционный угол
1	2	16.64	78° 10' 43"
2	3	2.00	82° 37' 52"
3	4	36.07	173° 59' 19"
4	5	2.00	264° 45' 54"
5	6	16.63	264° 45' 54"
6	7	27.08	354° 6' 15"
7	1	7.01	354° 6' 15"

Площадь территории объекта культурного наследия – 653 м<sup>2</sup>

**Карта-схема границы территории выявленного объекта культурного наследия «Дом, где жили: революционер и поэт Шамиль Бекмурзаевич Абаев (в 1920-1939 гг.), участник борьбы за Советскую власть в Северной Осетии Тотырбек Габиевич Хоранов (в 1920-1924 гг.), писатель Тотырбек Исламович Джатиев (в 1968-1970 гг.). 1898 г.», расположенного по адресу: Республика Северная Осетия-Алания, г. Владикавказ, пр. Мира, 21**





**Правовой режим земельного участка в границах территории выявленного объекта культурного наследия «Дом, где жили: революционер и поэт Шамиль Бекмурзаевич Абаев (в 1920-1939 гг.), участник борьбы за Советскую власть в Северной Осетии Тотырбек Габиевич Хоранов (в 1920-1924 гг.), писатель Тотырбек Исламович Джатиев (в 1968-1970 гг.). 1898 г.», расположенного по адресу: Республика Северная Осетия-Алания, г. Владикавказ, пр. Мира, 21**

**Запрещается:**

строительство объектов капитального строительства и увеличение объемно-пространственных характеристик, существующих на территории выявленного объекта культурного наследия объектов капитального строительства;

проведение земляных, строительных, мелиоративных и иных работ, за исключением работ по сохранению выявленного объекта культурного наследия или его отдельных элементов, сохранению историко-градостроительной или природной среды выявленного объекта культурного наследия, работ по капитальному ремонту общего имущества в многоквартирных домах.

**Разрешается:**

ведение хозяйственной деятельности, не противоречащей требованиям обеспечения сохранности выявленного объекта культурного наследия и позволяющей обеспечить функционирование выявленного объекта культурного наследия в современных условиях.

**Таблица координат поворотных точек границы территории  
выявленного объекта культурного наследия «Гостиница «Империял»,  
где останавливались: в 1903 г. писатель Алексей Максимович Горький,  
советский кинорежиссер, народный артист СССР, в 1939 г. лауреат  
Государственных премий СССР Всеволод Илларионович Пудовкин, в 1946-  
1949 гг. писательница Езетхан Алимурзаевна Уруймагова, в 1950-е годы  
артист Александр Николаевич Вертинский; здесь в декабре 1941 – январе  
1942 гг. формировались подразделения 47 Армии. Установлен в 1896 г.»,  
расположенного по адресу: Республика Северная Осетия-Алания,  
г. Владикавказ, пр. Мира, 19**

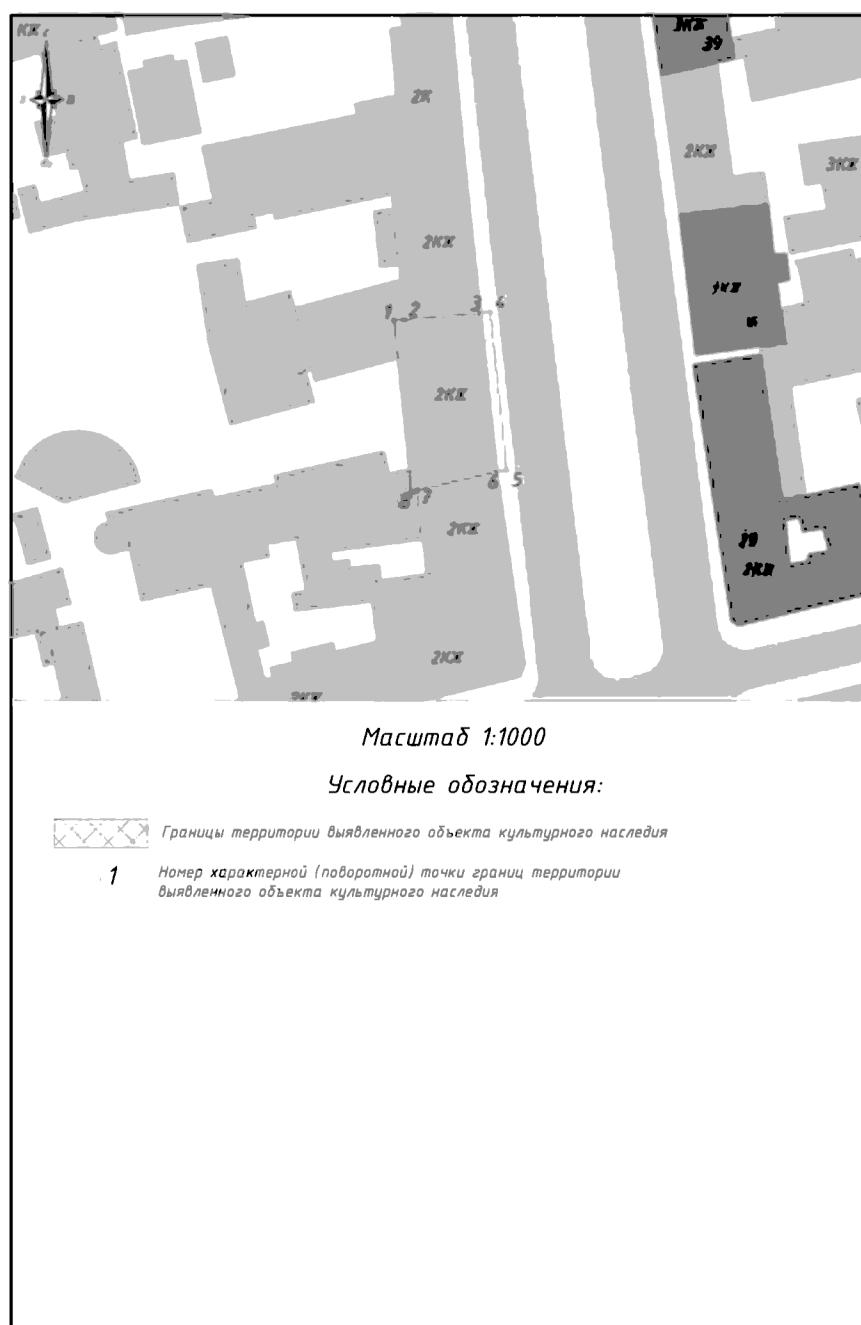
Сведения о местоположении границ объекта					
1. Система координат		МСК-15			
2. Сведения о характерных точках границ объекта					
Обозначение характерных точек границ	Координаты, м		Метод определения координат характерной точки	Средняя квадратическа я погрешность положения характерной точки (Mt), м	Описание обозначения точки на местности (при наличии)
	X	Y			
1	59788.25	340607.58	аналитический	0,1 м	-
2	59788.45	340609.84	аналитический	0,1 м	-
3	59789.97	340626.40	аналитический	0,1 м	-
4	59790.15	340628.39	аналитический	0,1 м	-
5	59755.94	340631.93	аналитический	0,1 м	-
6	59755.69	340629.94	аналитический	0,1 м	-
7	59751.68	340612.67	аналитический	0,1 м	-
8	59751.38	340611.39	аналитический	0,1 м	-
1	59788.25	340607.58	аналитический	0,1 м	-

**Описание границы территории выявленного объекта культурного наследия «Гостиница «Империял», где останавливались: в 1903 г. писатель Алексей Максимович Горький, советский кинорежиссер, народный артист СССР, в 1939 г. лауреат Государственных премий СССР Всеволод Илларионович Пудовкин, в 1946-1949 гг. писательница Езетхан Алимурзаевна Уруймагова, в 1950-е годы артист Александр Николаевич Вертинский; здесь в декабре 1941 – январе 1942 гг. формировались подразделения 47 Армии. Установлен в 1896 г.», расположенного по адресу: Республика Северная Осетия-Алания, г. Владикавказ, пр. Мира, 19**

Описание границ объекта			
Прохождение границы		Описание прохождения границы	
от точки	до точки	Протяженность, м	Дирекционный угол
1	2	2.27	84° 45' 54"
2	3	16.63	84° 45' 54"
3	4	2.00	84° 45' 54"
4	5	34.40	174° 6' 15"
5	6	2.00	262° 57' 6"
6	7	17.73	256° 55' 55"
7	8	1.32	256° 55' 55"
8	1	37.06	354° 6' 15"

Площадь территории объекта культурного наследия – 745 м<sup>2</sup>

**Карта-схема границы территории выявленного объекта культурного наследия «Гостиница «Империял», где останавливались: в 1903 г. писатель Алексей Максимович Горький, советский кинорежиссер, народный артист СССР, в 1939 г. лауреат Государственных премий СССР Всеволод Илларионович Пудовкин, в 1946-1949 гг. писательница Езетхан Алимурзаевна Уруймагова, в 1950-е годы артист Александр Николаевич Вертинский; здесь в декабре 1941 – январе 1942 гг. формировались подразделения 47 Армии. Установлен в 1896 г.», расположенного по адресу: Республика Северная Осетия-Алания, г. Владикавказ, пр. Мира, 19**



**Правовой режим земельного участка в границах территории выявленного объекта культурного наследия «Гостиница «Империял», где останавливались: в 1903 г. писатель Алексей Максимович Горький, советский кинорежиссер, народный артист СССР, в 1939 г. лауреат Государственных премий СССР Всеволод Илларионович Пудовкин, в 1946-1949 гг. писательница Езетхан Алимурзаевна Уруймагова, в 1950-е годы артист Александр Николаевич Вертинский; здесь в декабре 1941 – январе 1942 гг. формировались подразделения 47 Армии. Установлен в 1896 г.», расположенного по адресу: Республика Северная Осетия-Алания, г. Владикавказ, пр. Мира, 19**

**Запрещается:**

строительство объектов капитального строительства и увеличение объемно-пространственных характеристик, существующих на территории выявленного объекта культурного наследия объектов капитального строительства;

проведение земляных, строительных, мелиоративных и иных работ, за исключением работ по сохранению выявленного объекта культурного наследия или его отдельных элементов, сохранению историко-градостроительной или природной среды выявленного объекта культурного наследия, работ по капитальному ремонту общего имущества в многоквартирных домах.

**Разрешается:**

ведение хозяйственной деятельности, не противоречащей требованиям обеспечения сохранности выявленного объекта культурного наследия и позволяющей обеспечить функционирование выявленного объекта культурного наследия в современных условиях.

**Таблица координат поворотных точек границы территории  
выявленного объекта культурного наследия «Дом, где в 1904, 1905-  
1907 гг. проходила работа Владикавказской социал-демократической  
организации. Здесь на втором этаже размещалось фотоателье известного  
владикавказского фотомастера Григория Григорьевича Квитона, 1916-1928  
гг. Памятник архитектуры», расположенного по адресу: Республика  
Северная Осетия-Алания, г. Владикавказ, пр. Мира, 17**

Сведения о местоположении границ объекта					
1. Система координат		МСК-15			
2. Сведения о характерных точках границ объекта					
Обозначение характерных точек границ	Координаты, м		Метод определения координат характерной точки	Средняя квадратическа я погрешность положения характерной точки (Mt), м	Описание обозначения точки на местности (при наличии)
	X	Y			
1	59751.68	340612.67	аналитический	0,1 м	-
2	59755.69	340629.94	аналитический	0,1 м	-
3	59755.94	340631.93	аналитический	0,1 м	-
4	59736.76	340634.69	аналитический	0,1 м	-
5	59736.46	340632.71	аналитический	0,1 м	-
6	59734.68	340621.25	аналитический	0,1 м	-
7	59733.68	340614.53	аналитический	0,1 м	-
1	59751.68	340612.67	аналитический	0,1 м	-

**Описание границы территории выявленного объекта культурного наследия «Дом, где в 1904, 1905-1907 гг. проходила работа Владикавказской социал-демократической организации. Здесь на втором этаже размещалось фотоателье известного владикавказского фотомастера Григория Григорьевича Квитона, 1916-1928 гг. Памятник архитектуры», расположенного по адресу: Республика Северная Осетия-Алания, г. Владикавказ, пр. Мира, 17**

Описание границ объекта			
Прохождение границы		Описание прохождения границы	
от точки	до точки	Протяженность, м	Дирекционный угол
1	2	17.73	76° 55' 55"
2	3	2.00	82° 57' 6"
3	4	19.38	171° 47' 56"
4	5	2.00	261° 32' 0"
5	6	11.60	261° 10' 44"
6	7	6.80	261° 30' 38"
7	1	18.10	354° 6' 15"

Площадь территории объекта культурного наследия – 377 м<sup>2</sup>

**Карта-схема границы территории выявленного объекта культурного наследия «Дом, где в 1904, 1905-1907 гг. проходила работа Владикавказской социал-демократической организации. Здесь на втором этаже размещалось фотоателье известного владикавказского фотомастера Григория Григорьевича Квитона, 1916-1928 гг. Памятник архитектуры», расположенного по адресу: Республика Северная Осетия-Алания, г. Владикавказ, пр. Мира, 17**





**Правовой режим земельного участка в границах территории выявленного объекта культурного наследия «Дом, где в 1904, 1905-1907 гг. проходила работа Владикавказской социал-демократической организации.**

**Здесь на втором этаже размещалось фотоателье известного владикавказского фотомастера Григория Григорьевича Квитона, 1916-1928 гг. Памятник архитектуры», расположенного по адресу: Республика Северная Осетия-Алания, г. Владикавказ, пр. Мира, 17**

**Запрещается:**

строительство объектов капитального строительства и увеличение объемно-пространственных характеристик, существующих на территории выявленного объекта культурного наследия объектов капитального строительства;

проведение земляных, строительных, мелиоративных и иных работ, за исключением работ по сохранению выявленного объекта культурного наследия или его отдельных элементов, сохранению историко-градостроительной или природной среды выявленного объекта культурного наследия, работ по капитальному ремонту общего имущества в многоквартирных домах.

**Разрешается:**

ведение хозяйственной деятельности, не противоречащей требованиям обеспечения сохранности выявленного объекта культурного наследия и позволяющей обеспечить функционирование выявленного объекта культурного наследия в современных условиях.

**Таблица координат поворотных точек границы территории  
выявленного объекта культурного наследия «Владикавказское  
Общество Взаимного Кредита. Здесь в 1920-е годы размещалось Терско-  
Кавказское отделение Российского Телеграфного Агентства – РОСТА, где  
работали Дзахо Гатуев, Георгий (Гино) Фадеевич Бараков, Хаджи-Мурат  
Мугуев и другие известные литераторы, художник Махарбек Сафарович  
Туганов. 1902 г., арх. П.П. Шмидт», расположенного по адресу: Республика  
Северная Осетия-Алания, г. Владикавказ, пр. Мира, 15 / ул. Горького, 13**

Сведения о местоположении границ объекта					
1. Система координат		МСК-15			
2. Сведения о характерных точках границ объекта					
Обозначение характерных точек границ	Координаты, м		Метод определения координат характерной точки	Средняя квадратическа я погрешность положения характерной точки (Mt), м	Описание обозначения точки на местности (при наличии)
	X	Y			
1	59734.68	340621.25	аналитический	0,1 м	-
2	59736.46	340632.71	аналитический	0,1 м	-
3	59736.76	340634.69	аналитический	0,1 м	-
4	59713.82	340638.00	аналитический	0,1 м	-
5	59709.63	340636.21	аналитический	0,1 м	-
6	59701.96	340604.94	аналитический	0,1 м	-
7	59703.90	340604.47	аналитический	0,1 м	-
8	59718.36	340600.92	аналитический	0,1 м	-
9	59723.74	340622.83	аналитический	0,1 м	-
1	59734.68	340621.25	аналитический	0,1 м	-

**Описание границы территории выявленного объекта культурного наследия «Владикавказское Общество Взаимного Кредита. Здесь в 1920-е годы размещалось Терско-Кавказское отделение Российского Телеграфного Агентства – РОСТА, где работали Дзахо Гатуев, Георгий (Гино) Фадеевич Бараков, Хаджи-Мурат Мугуев и другие известные литераторы, художник Махарбек Сафарович Туганов. 1902 г., арх. П.П. Шмидт», расположенного по адресу: Республика Северная Осетия-Алания, г. Владикавказ, пр. Мира, 15 / ул. Горького, 13**

Описание границ объекта			
Прохождение границы		Описание прохождения границы	
от точки	до точки	Протяженность, м	Дирекционный угол
1	2	11.60	81° 10' 44"
2	3	2.00	81° 32' 0"
3	4	23.17	171° 47' 15"
4	5	4.56	203° 8' 54"
5	6	32.19	256° 12' 59"
6	7	2.00	346° 12' 59"
7	8	14.89	346° 12' 59"
8	9	22.56	76° 12' 59"
9	1	11.06	351° 46' 21"

Площадь территории объекта культурного наследия – 736 м<sup>2</sup>

**Карта-схема границы территории выявленного объекта культурного наследия «Владикавказское Общество Взаимного Кредита. Здесь в 1920-е годы размещалось Терско-Кавказское отделение Российского Телеграфного Агентства – РОСТА, где работали Дзахо Гатуев, Георгий (Гино) Фадеевич Бараков, Хаджи-Мурат Мугуев и другие известные литераторы, художник Махарбек Сафарович Туганов. 1902 г., арх. П.П. Шмидт», расположенного по адресу: Республика Северная Осетия-Алания, г. Владикавказ, пр. Мира, 15 / ул. Горького, 13**



**Правовой режим земельного участка в границах территории выявленного объекта культурного наследия «Владикавказское Общество Взаимного Кредита. Здесь в 1920-е годы размещалось Терско-Кавказское отделение Российского Телеграфного Агентства – РОСТА, где работали Дзахо Гатуев, Георгий (Гино) Фадеевич Бараков, Хаджи-Мурат Мугуев и другие известные литераторы, художник Махарбек Сафарович Туганов. 1902 г., арх. П.П. Шмидт», расположенного по адресу: Республика Северная Осетия-Алания, г. Владикавказ, пр. Мира, 15 / ул. Горького, 13**

**Запрещается:**

строительство объектов капитального строительства и увеличение объемно-пространственных характеристик, существующих на территории выявленного объекта культурного наследия объектов капитального строительства;

проведение земляных, строительных, мелиоративных и иных работ, за исключением работ по сохранению выявленного объекта культурного наследия или его отдельных элементов, сохранению историко-градостроительной или природной среды выявленного объекта культурного наследия, работ по капитальному ремонту общего имущества в многоквартирных домах.

**Разрешается:**

ведение хозяйственной деятельности, не противоречащей требованиям обеспечения сохранности выявленного объекта культурного наследия и позволяющей обеспечить функционирование выявленного объекта культурного наследия в современных условиях.

**Таблица координат поворотных точек границы территории  
выявленного объекта культурного наследия «Дом, где в 1920-х годах  
находилась мастерская народного художника СОАССР, заслуженного  
деятеля искусств Грузинской ССР Махарбека Сафаровича Туганова; где в  
1922-1968 гг. жил участник борьбы за Советскую власть Степан Абрамович  
Щербаков», расположенного по адресу: Республика Северная Осетия-  
Алания, г. Владикавказ, пр. Мира, 18**

Сведения о местоположении границ объекта					
1. Система координат		МСК-15			
2. Сведения о характерных точках границ объекта					
Обозначение характерных точек границ	Координаты, м		Метод определения координат характерной точки	Средняя квадратическа я погрешность положения характерной точки (Mt), м	Описание обозначения точки на местности (при наличии)
	X	Y			
1	59894.88	340655.90	аналитический	0,1 м	-
2	59898.25	340690.48	аналитический	0,1 м	-
3	59895.11	340690.86	аналитический	0,1 м	-
4	59886.64	340691.88	аналитический	0,1 м	-
5	59882.33	340659.60	аналитический	0,1 м	-
6	59882.08	340657.61	аналитический	0,1 м	-
1	59894.88	340655.90	аналитический	0,1 м	-

**Описание границы территории выявленного объекта культурного наследия «Дом, где в 1920-х годах находилась мастерская народного художника СОАССР, заслуженного деятеля искусств Грузинской ССР Махарбека Сафаровича Туганова; где в 1922-1968 гг. жил участник борьбы за Советскую власть Степан Абрамович Щербаков», расположенного по адресу: Республика Северная Осетия-Алания, г. Владикавказ, пр. Мира, 18**

Описание границ объекта			
Прохождение границы		Описание прохождения границы	
от точки	до точки	Протяженность, м	Дирекционный угол
1	2	34.75	84° 25' 51"
2	3	3.16	173° 8' 0"
3	4	8.53	173° 8' 0"
4	5	32.57	262° 23' 25"
5	6	2.00	262° 58' 25"
6	1	12.91	352° 22' 43"

Площадь территории объекта культурного наследия – 427 м<sup>2</sup>

**Карта-схема границы территории выявленного объекта культурного наследия «Дом, где в 1920-х годах находилась мастерская народного художника СОАССР, заслуженного деятеля искусств Грузинской ССР Махарбека Сафаровича Туганова; где в 1922-1968 гг. жил участник борьбы за Советскую власть Степан Абрамович Щербаков», расположенного по адресу: Республика Северная Осетия-Алания, г. Владикавказ, пр. Мира, 18**





**Правовой режим земельного участка в границах территории выявленного объекта культурного наследия «Дом, где в 1920-х годах находилась мастерская народного художника СОАССР, заслуженного деятеля искусств Грузинской ССР Махарбека Сафаровича Туганова; где в 1922-1968 гг. жил участник борьбы за Советскую власть Степан Абрамович Щербаков», расположенного по адресу: Республика Северная Осетия-Алания, г. Владикавказ, пр. Мира, 18**

**Запрещается:**

строительство объектов капитального строительства и увеличение объемно-пространственных характеристик, существующих на территории выявленного объекта культурного наследия объектов капитального строительства;

проведение земляных, строительных, мелиоративных и иных работ, за исключением работ по сохранению выявленного объекта культурного наследия или его отдельных элементов, сохранению историко-градостроительной или природной среды выявленного объекта культурного наследия, работ по капитальному ремонту общего имущества в многоквартирных домах.

**Разрешается:**

ведение хозяйственной деятельности, не противоречащей требованиям обеспечения сохранности выявленного объекта культурного наследия и позволяющей обеспечить функционирование выявленного объекта культурного наследия в современных условиях.

**Таблица координат поворотных точек границы территории  
выявленного объекта культурного наследия «Памятник  
архитектуры», расположенного по адресу: Республика Северная Осетия-  
Алания, г. Владикавказ, пр. Мира, 16**

Сведения о местоположении границ объекта					
1. Система координат		МСК-15			
2. Сведения о характерных точках границ объекта					
Обозначение характерных точек границ	Координаты, м		Метод определения координат характерной точки	Средняя квадратическа я погрешность положения характерной точки (Mt), м	Описание обозначения точки на местности (при наличии)
	X	Y			
1	59882.08	340657.61	аналитический	0,1 м	-
2	59882.33	340659.60	аналитический	0,1 м	-
3	59886.64	340691.88	аналитический	0,1 м	-
4	59887.12	340695.85	аналитический	0,1 м	-
5	59888.62	340706.70	аналитический	0,1 м	-
6	59890.09	340718.41	аналитический	0,1 м	-
7	59877.06	340720.15	аналитический	0,1 м	-
8	59870.12	340675.52	аналитический	0,1 м	-
9	59865.27	340676.17	аналитический	0,1 м	-
10	59865.09	340674.51	аналитический	0,1 м	-
11	59862.20	340662.29	аналитический	0,1 м	-
12	59861.95	340660.31	аналитический	0,1 м	-
1	59882.08	340657.61	аналитический	0,1 м	-

**Описание границы территории выявленного объекта культурного  
наследия «Памятник архитектуры», расположенного по адресу: Республика  
Северная Осетия-Алания, г. Владикавказ, пр. Мира, 16**

Описание границ объекта			
Прохождение границы		Описание прохождения границы	
от точки	до точки	Протяженность, м	Дирекционный угол
1	2	2.00	82° 58' 25"
2	3	32.57	82° 23' 25"
3	4	4.00	83° 6' 22"
4	5	10.95	82° 7' 44"
5	6	11.80	82° 52' 8"
6	7	13.14	172° 22' 43"
7	8	45.17	261° 10' 6"
8	9	4.90	172° 22' 43"
9	10	1.67	263° 54' 38"
10	11	12.56	256° 41' 39"
11	12	2.00	262° 52' 28"
12	1	20.31	352° 22' 43"

Площадь территории объекта культурного наследия – 937 м<sup>2</sup>

**Карта-схема границы территории выявленного объекта культурного  
наследия «Памятник архитектуры», расположенного по адресу: Республика  
Северная Осетия-Алания, г. Владикавказ, пр. Мира, 16**



Масштаб 1:1000

Условные обозначения:



Границы территории выявленного объекта культурного наследия

1

Номер характерной (поворотной) точки границ территории  
выявленного объекта культурного наследия

**Правовой режим земельного участка в границах территории  
выявленного объекта культурного наследия «Памятник архитектуры»,  
расположенного по адресу: Республика Северная Осетия-Алания, г.  
Владикавказ, пр. Мира, 16**

**Запрещается:**

строительство объектов капитального строительства и увеличение объемно-пространственных характеристик, существующих на территории выявленного объекта культурного наследия объектов капитального строительства;

проведение земляных, строительных, мелиоративных и иных работ, за исключением работ по сохранению выявленного объекта культурного наследия или его отдельных элементов, сохранению историко-градостроительной или природной среды выявленного объекта культурного наследия, работ по капитальному ремонту общего имущества в многоквартирных домах.

**Разрешается:**

ведение хозяйственной деятельности, не противоречащей требованиям обеспечения сохранности выявленного объекта культурного наследия и позволяющей обеспечить функционирование выявленного объекта культурного наследия в современных условиях.

**Таблица координат поворотных точек границы территории  
выявленного объекта культурного наследия «Дом, в котором 1920-е г.  
жили поэт Георгий Малиев, кинооператор Х. Короев», расположенного по  
адресу: Республика Северная Осетия-Алания, г. Владикавказ,  
ул. Горького, 17**

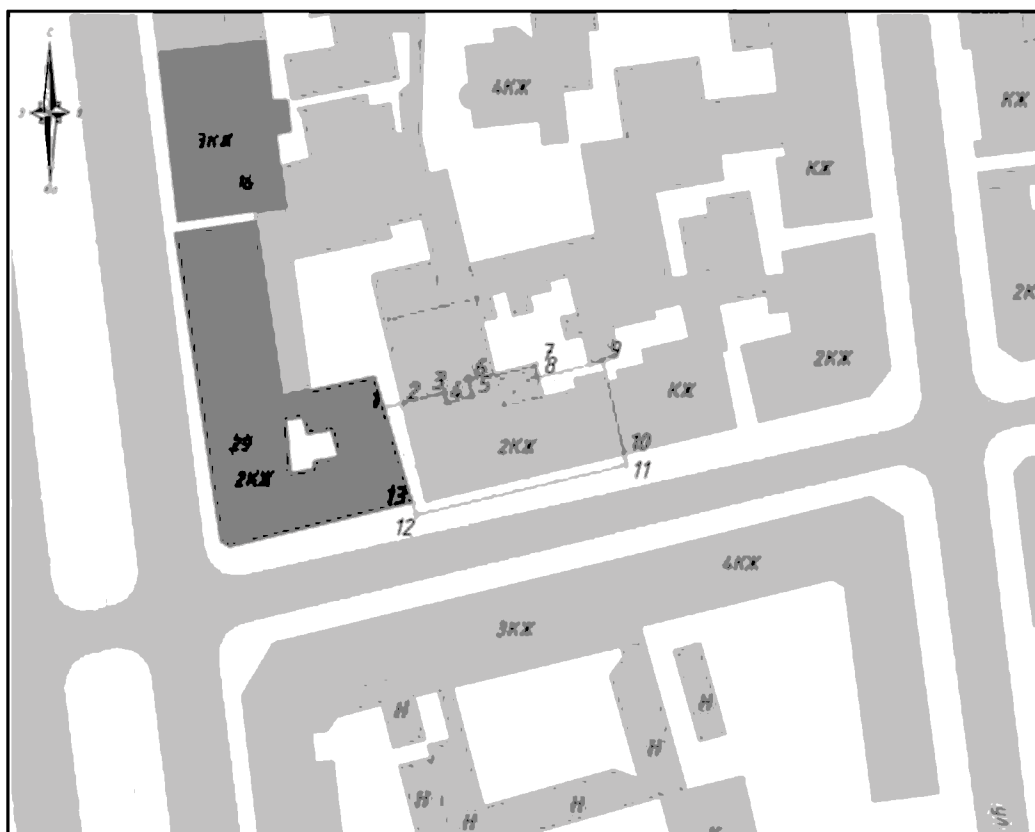
Сведения о местоположении границ объекта					
1. Система координат		МСК-15			
2. Сведения о характерных точках границ объекта					
Обозначение характерных точек границ	Координаты, м		Метод определения координат характерной точки	Средняя квадратическа я погрешность положения характерной точки (Mt), м	Описание обозначения точки на местности (при наличии)
	X	Y			
1	59747.44	340709.74	аналитический	0,1 м	-
2	59748.19	340712.83	аналитический	0,1 м	-
3	59750.04	340720.45	аналитический	0,1 м	-
4	59748.25	340720.87	аналитический	0,1 м	-
5	59749.49	340725.61	аналитический	0,1 м	-
6	59752.44	340724.91	аналитический	0,1 м	-
7	59755.28	340736.85	аналитический	0,1 м	-
8	59752.92	340737.41	аналитический	0,1 м	-
9	59755.69	340748.94	аналитический	0,1 м	-
10	59739.06	340752.69	аналитический	0,1 м	-
11	59737.11	340753.13	аналитический	0,1 м	-
12	59728.16	340715.43	аналитический	0,1 м	-
13	59730.35	340714.78	аналитический	0,1 м	-
1	59747.44	340709.74	аналитический	0,1 м	-

**Описание границы территории выявленного объекта культурного наследия «Дом, в котором 1920-е г. жили поэт Георгий Малиев, кинооператор Х. Короев», расположенного по адресу: Республика Северная Осетия-Алания, г. Владикавказ, ул. Горького, 17**

Описание границ объекта			
Прохождение границы		Описание прохождения границы	
от точки	до точки	Протяженность, м	Дирекционный угол
1	2	3.18	76° 20' 50"
2	3	7.84	76° 20' 50"
3	4	1.84	166° 38' 38"
4	5	4.90	75° 22' 34"
5	6	3.04	346° 38' 38"
6	7	12.27	76° 38' 38"
7	8	2.42	166° 38' 38"
8	9	11.86	76° 29' 54"
9	10	17.05	167° 17' 33"
10	11	2.00	167° 17' 33"
11	12	38.75	256° 38' 28"
12	13	2.29	343° 34' 40"
13	1	17.82	343° 34' 40"

Площадь территории объекта культурного наследия – 787 м<sup>2</sup>

**Карта-схема границы территории выявленного объекта культурного наследия «Дом, в котором 1920-е г. жили поэт Георгий Малиев, кинооператор Х. Короев», расположенного по адресу: Республика Северная Осетия-Алания, г. Владикавказ, ул. Горького, 17**



Масштаб 1:1000

Условные обозначения:



Границы территории выявленного объекта культурного наследия

1

Номер характерной (поворотной) точки границ территории выявленного объекта культурного наследия



**Правовой режим земельного участка в границах территории  
выявленного объекта культурного наследия «Дом, в котором 1920-е г. жили  
поэт Георгий Малиев, кинооператор Х. Короев», расположенного по адресу:  
Республика Северная Осетия-Алания, г. Владикавказ, ул. Горького, 17**

**Запрещается:**

строительство объектов капитального строительства и увеличение объемно-пространственных характеристик, существующих на территории выявленного объекта культурного наследия объектов капитального строительства;

проведение земляных, строительных, мелиоративных и иных работ, за исключением работ по сохранению выявленного объекта культурного наследия или его отдельных элементов, сохранению историко-градостроительной или природной среды выявленного объекта культурного наследия, работ по капитальному ремонту общего имущества в многоквартирных домах.

**Разрешается:**

ведение хозяйственной деятельности, не противоречащей требованиям обеспечения сохранности выявленного объекта культурного наследия и позволяющей обеспечить функционирование выявленного объекта культурного наследия в современных условиях.

**Таблица координат поворотных точек границы территории  
выявленного объекта культурного наследия «Здание, где в августе-  
ноябре 1942 года размещался штаб мотострелкового полка, командиром  
отделения которого был Герой Советского Союза Петр Парфенович  
Барбашов», расположенного по адресу: Республика Северная Осетия-  
Алания, г. Владикавказ, ул. Ленина, 35**

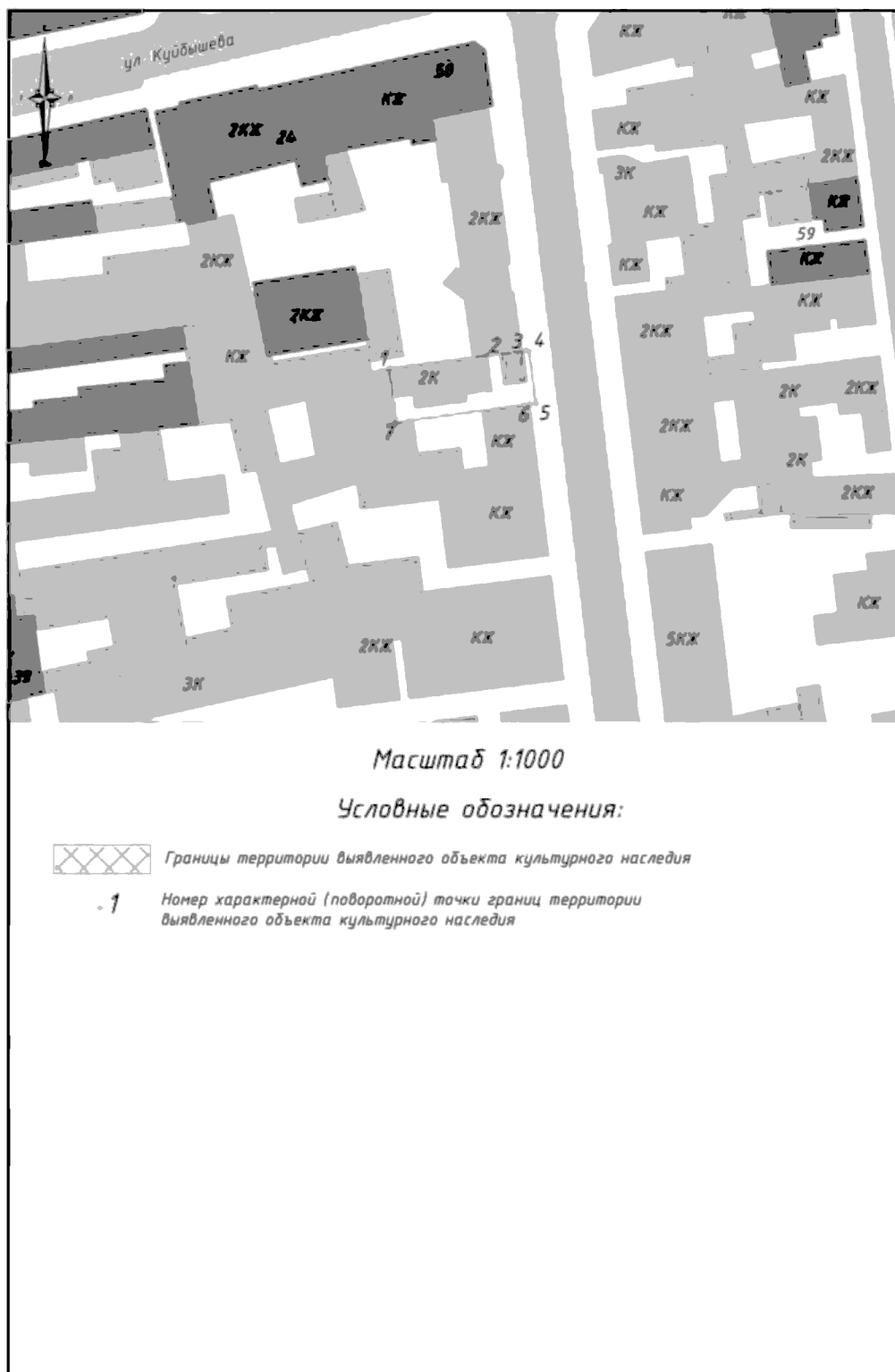
Сведения о местоположении границ объекта					
1. Система координат		МСК-15			
2. Сведения о характерных точках границ объекта					
Обозначение характерных точек границ	Координаты, м		Метод определения координат характерной точки	Средняя квадратическа я погрешность положения характерной точки (Mt), м	Описание обозначения точки на местности (при наличии)
	X	Y			
1	59912.24	340752.62	аналитический	0,1 м	-
2	59914.88	340773.06	аналитический	0,1 м	-
3	59915.84	340780.55	аналитический	0,1 м	-
4	59915.97	340781.71	аналитический	0,1 м	-
5	59904.97	340783.13	аналитический	0,1 м	-
6	59904.80	340781.90	аналитический	0,1 м	-
7	59900.99	340754.17	аналитический	0,1 м	-
1	59912.24	340752.62	аналитический	0,1 м	-

**Описание границы территории выявленного объекта культурного наследия «Здание, где в августе-ноябре 1942 года размещался штаб мотострелкового полка, командиром отделения которого был Герой Советского Союза Петр Парфенович Барбашов», расположенного по адресу: Республика Северная Осетия-Алания, г. Владикавказ, ул. Ленина, 35**

Описание границ объекта			
Прохождение границы		Описание прохождения границы	
от точки	до точки	Протяженность, м	Дирекционный угол
1	2	20.61	82° 39' 43"
2	3	7.55	82° 39' 43"
3	4	1.17	83° 36' 20"
4	5	11.09	172° 38' 43"
5	6	1.24	262° 10' 46"
6	7	28.00	262° 10' 46"
7	1	11.36	352° 10' 46"

Площадь территории объекта культурного наследия – 329 м<sup>2</sup>

**Карта-схема границы территории выявленного объекта культурного наследия «Здание, где в августе-ноябре 1942 года размещался штаб мотострелкового полка, командиром отделения которого был Герой Советского Союза Петр Парфенович Барбашов», расположенного по адресу: Республика Северная Осетия-Алания, г. Владикавказ, ул. Ленина, 35**



**Правовой режим земельного участка в границах территории  
выявленного объекта культурного наследия «Здание, где в августе-ноябре  
1942 года размещался штаб мотострелкового полка, командиром отделения  
которого был Герой Советского Союза Петр Парфенович Барбашов»,  
расположенного по адресу: Республика Северная Осетия-Алания,  
г. Владикавказ, ул. Ленина, 35**

**Запрещается:**

строительство объектов капитального строительства и увеличение объемно-пространственных характеристик, существующих на территории выявленного объекта культурного наследия объектов капитального строительства;

проведение земляных, строительных, мелиоративных и иных работ, за исключением работ по сохранению выявленного объекта культурного наследия или его отдельных элементов, сохранению историко-градостроительной или природной среды выявленного объекта культурного наследия, работ по капитальному ремонту общего имущества в многоквартирных домах.

**Разрешается:**

ведение хозяйственной деятельности, не противоречащей требованиям обеспечения сохранности выявленного объекта культурного наследия и позволяющей обеспечить функционирование выявленного объекта культурного наследия в современных условиях.

**Таблица координат поворотных точек границы территории  
выявленного объекта культурного наследия «Дом С. Миткевич. Здесь  
некоторое время в 1918 г. находилось английское консульство»,  
расположенного по адресу: Республика Северная Осетия-Алания,  
г. Владикавказ, ул. Ленина, 31**


Сведения о местоположении границ объекта					
1. Система координат <u>МСК-15</u>					
2. Сведения о характерных точках границ объекта					
Обозначение характерных точек границ	Координаты, м		Метод определения координат характерной точки	Средняя квадратическа я погрешность положения характерной точки (Mt), м	Описание обозначения точки на местности (при наличии)
	X	Y			
1	59889.38	340755.53	аналитический	0,1 м	-
2	59893.22	340783.33	аналитический	0,1 м	-
3	59893.44	340785.32	аналитический	0,1 м	-
4	59869.36	340788.29	аналитический	0,1 м	-
5	59865.83	340759.73	аналитический	0,1 м	-
6	59873.15	340758.82	аналитический	0,1 м	-
7	59884.16	340756.25	аналитический	0,1 м	-
1	59889.38	340755.53	аналитический	0,1 м	-

**Описание границы территории выявленного объекта культурного наследия «Дом С. Миткевич. Здесь некоторое время в 1918 г. находилось английское консульство», расположенного по адресу: Республика Северная Осетия-Алания, г. Владикавказ, ул. Ленина, 31**

Описание границ объекта			
Прохождение границы		Описание прохождения границы	
от точки	до точки	Протяженность, м	Дирекционный угол
1	2	28.07	82° 7' 34"
2	3	2.00	83° 48' 51"
3	4	24.26	172° 57' 37"
4	5	28.78	262° 57' 37"
5	6	7.37	352° 57' 37"
6	7	11.31	346° 51' 25"
7	1	5.27	352° 7' 34"

Площадь территории объекта культурного наследия – 707 м<sup>2</sup>

**Карта-схема границы территории выявленного объекта культурного наследия «Дом С. Миткевич. Здесь некоторое время в 1918 г. находилось английское консульство», расположенного по адресу: Республика Северная Осетия-Алания, г. Владикавказ, ул. Ленина, 31**





**Правовой режим земельного участка в границах территории  
выявленного объекта культурного наследия «Дом С. Миткевич. Здесь  
некоторое время в 1918 г. находилось английское консульство»,  
расположенного по адресу: Республика Северная Осетия-Алания,  
г. Владикавказ, ул. Ленина, 31**

**Запрещается:**

строительство объектов капитального строительства и увеличение объемно-пространственных характеристик, существующих на территории выявленного объекта культурного наследия объектов капитального строительства;

проведение земляных, строительных, мелиоративных и иных работ, за исключением работ по сохранению выявленного объекта культурного наследия или его отдельных элементов, сохранению историко-градостроительной или природной среды выявленного объекта культурного наследия, работ по капитальному ремонту общего имущества в многоквартирных домах.

**Разрешается:**

ведение хозяйственной деятельности, не противоречащей требованиям обеспечения сохранности выявленного объекта культурного наследия и позволяющей обеспечить функционирование выявленного объекта культурного наследия в современных условиях.

**Таблица координат поворотных точек границы территории  
выявленного объекта культурного наследия «Памятник  
архитектуры», расположенного по адресу: Республика Северная Осетия-  
Алания, г. Владикавказ, ул. Ленина, 29**

Сведения о местоположении границ объекта					
1. Система координат		<u>МСК-15</u>			
2. Сведения о характерных точках границ объекта					
Обозначение характерных точек границ	Координаты, м		Метод определения координат характерной точки	Средняя квадратическа я погрешность положения характерной точки (Mt), м	Описание обозначения точки на местности (при наличии)
	X	Y			
1	59864.91	340752.27	аналитический	0,1 м	-
2	59865.83	340759.73	аналитический	0,1 м	-
3	59869.36	340788.29	аналитический	0,1 м	-
4	59844.55	340791.36	аналитический	0,1 м	-
5	59841.99	340770.62	аналитический	0,1 м	-
6	59840.10	340755.34	аналитический	0,1 м	-
1	59864.91	340752.27	аналитический	0,1 м	-

**Описание границы территории выявленного объекта культурного  
наследия «Памятник архитектуры», расположенного по адресу: Республика  
Северная Осетия-Алания, г. Владикавказ, ул. Ленина, 29**

Описание границ объекта			
Прохождение границы		Описание прохождения границы	
от точки	до точки	Протяженность, м	Дирекционный угол
1	2	7.51	82° 57' 37"
2	3	28.78	82° 57' 37"
3	4	25.00	172° 57' 37"
4	5	20.89	262° 57' 37"
5	6	15.40	262° 57' 37"
6	1	25.00	352° 57' 37"

Площадь территории объекта культурного наследия – 907 м<sup>2</sup>

**Карта-схема границы территории выявленного объекта культурного наследия «Памятник архитектуры», расположенного по адресу: Республика Северная Осетия-Алания, г. Владикавказ, ул. Ленина, 29**



**Правовой режим земельного участка в границах территории  
выявленного объекта культурного наследия «Памятник архитектуры»,  
расположенного по адресу: Республика Северная Осетия-Алания,  
г. Владикавказ, ул. Ленина, 29**

**Запрещается:**

строительство объектов капитального строительства и увеличение объемно-пространственных характеристик, существующих на территории выявленного объекта культурного наследия объектов капитального строительства;

проведение земляных, строительных, мелиоративных и иных работ, за исключением работ по сохранению выявленного объекта культурного наследия или его отдельных элементов, сохранению историко-градостроительной или природной среды выявленного объекта культурного наследия, работ по капитальному ремонту общего имущества в многоквартирных домах.

**Разрешается:**

ведение хозяйственной деятельности, не противоречащей требованиям обеспечения сохранности выявленного объекта культурного наследия и позволяющей обеспечить функционирование выявленного объекта культурного наследия в современных условиях.

**Таблица координат поворотных точек границы территории  
выявленного объекта культурного наследия «Дом, где в 1958-1966 гг.  
жил писатель Дабе Хабиевич Мамсуров. 1958 г.», расположенного по адресу:  
Республика Северная Осетия-Алания, г. Владикавказ, ул. Ленина, 27 «а»**

Сведения о местоположении границ объекта					
1. Система координат		МСК-15			
2. Сведения о характерных точках границ объекта					
Обозначение характерных точек границ	Координаты, м		Метод определения координат характерной точки	Средняя квадратическа я погрешность положения характерной точки (Mt), м	Описание обозначения точки на местности (при наличии)
	X	Y			
1	59841.99	340770.62	аналитический	0,1 м	-
2	59844.55	340791.36	аналитический	0,1 м	-
3	59805.87	340796.13	аналитический	0,1 м	-
4	59805.62	340794.15	аналитический	0,1 м	-
5	59803.91	340780.27	аналитический	0,1 м	-
6	59803.17	340773.25	аналитический	0,1 м	-
7	59831.73	340769.72	аналитический	0,1 м	-
8	59831.99	340771.86	аналитический	0,1 м	-
1	59841.99	340770.62	аналитический	0,1 м	-

**Описание границы территории выявленного объекта культурного наследия «Дом, где в 1958-1966 гг. жил писатель Дабе Хабиевич Мамсуров. 1958 г.», расположенного по адресу: Республика Северная Осетия-Алания, г. Владикавказ, ул. Ленина, 27 «а»**

Описание границ объекта			
Прохождение границы		Описание прохождения границы	
от точки	до точки	Протяженность, м	Дирекционный угол
1	2	20.89	82° 57' 37"
2	3	38.98	172° 57' 37"
3	4	2.00	262° 57' 37"
4	5	13.99	262° 57' 37"
5	6	7.06	264° 0' 40"
6	7	28.78	352° 57' 37"
7	8	2.15	82° 57' 37"
8	1	10.08	352° 57' 37"

Площадь территории объекта культурного наследия – 876 м<sup>2</sup>

**Карта-схема границы территории выявленного объекта культурного наследия «Дом, где в 1958-1966 гг. жил писатель Дабе Хабиевич Мамсуров. 1958 г.», расположенного по адресу: Республика Северная Осетия-Алания, г. Владикавказ, ул. Ленина, 27 «а»**





**Правовой режим земельного участка в границах территории  
выявленного объекта культурного наследия «Дом, где в 1958-1966 гг. жил  
писатель Дабе Хабиевич Мамсуров. 1958 г.», расположенного по адресу:  
Республика Северная Осетия-Алания, г. Владикавказ, ул. Ленина, 27 «а»**

**Запрещается:**

строительство объектов капитального строительства и увеличение объемно-пространственных характеристик, существующих на территории выявленного объекта культурного наследия объектов капитального строительства;

проведение земляных, строительных, мелиоративных и иных работ, за исключением работ по сохранению выявленного объекта культурного наследия или его отдельных элементов, сохранению историко-градостроительной или природной среды выявленного объекта культурного наследия, работ по капитальному ремонту общего имущества в многоквартирных домах.

**Разрешается:**

ведение хозяйственной деятельности, не противоречащей требованиям обеспечения сохранности выявленного объекта культурного наследия и позволяющей обеспечить функционирование выявленного объекта культурного наследия в современных условиях.

**Таблица координат поворотных точек границы территории  
выявленного объекта культурного наследия «Памятник  
архитектуры», расположенного по адресу: Республика Северная Осетия-  
Алания, г. Владикавказ, ул. Ленина, 40**

Сведения о местоположении границ объекта					
1. Система координат <u>МСК-15</u>					
2. Сведения о характерных точках границ объекта					
Обозначение характерных точек границ	Координаты, м		Метод определения координат характерной точки	Средняя квадратическа я погрешность положения характерной точки (Mt), м	Описание обозначения точки на местности (при наличии)
	X	Y			
1	59965.63	340792.83	аналитический	0,1 м	-
2	59965.87	340794.81	аналитический	0,1 м	-
3	59969.08	340815.89	аналитический	0,1 м	-
4	59958.43	340817.19	аналитический	0,1 м	-
5	59957.33	340808.10	аналитический	0,1 м	-
6	59956.59	340801.10	аналитический	0,1 м	-
7	59955.86	340796.03	аналитический	0,1 м	-
8	59955.66	340794.04	аналитический	0,1 м	-
1	59965.63	340792.83	аналитический	0,1 м	-

**Описание границы территории выявленного объекта культурного  
наследия «Памятник архитектуры», расположенного по адресу: Республика  
Северная Осетия-Алания, г. Владикавказ, ул. Ленина, 40**

Описание границ объекта			
Прохождение границы		Описание прохождения границы	
от точки	до точки	Протяженность, м	Дирекционный угол
1	2	2.00	82° 52' 23"
2	3	21.32	81° 20' 58"
3	4	10.73	173° 4' 2"
4	5	9.16	263° 4' 2"
5	6	7.04	263° 59' 6"
6	7	5.12	261° 48' 24"
7	8	2.00	264° 15' 13"
8	1	10.04	353° 3' 53"

Площадь территории объекта культурного наследия – 241 м<sup>2</sup>

**Карта-схема границы территории выявленного объекта культурного наследия «Памятник архитектуры», расположенного по адресу: Республика Северная Осетия-Алания, г. Владикавказ, ул. Ленина, 40**



**Правовой режим земельного участка в границах территории  
выявленного объекта культурного наследия «Памятник архитектуры»,  
расположенного по адресу: Республика Северная Осетия-Алания,  
г. Владикавказ, ул. Ленина, 40**

**Запрещается:**

строительство объектов капитального строительства и увеличение объемно-пространственных характеристик, существующих на территории выявленного объекта культурного наследия объектов капитального строительства;

проведение земляных, строительных, мелиоративных и иных работ, за исключением работ по сохранению выявленного объекта культурного наследия или его отдельных элементов, сохранению историко-градостроительной или природной среды выявленного объекта культурного наследия, работ по капитальному ремонту общего имущества в многоквартирных домах.

**Разрешается:**

ведение хозяйственной деятельности, не противоречащей требованиям обеспечения сохранности выявленного объекта культурного наследия и позволяющей обеспечить функционирование выявленного объекта культурного наследия в современных условиях.

**Таблица координат поворотных точек границы территории  
выявленного объекта культурного наследия «Дом, где жил инженер-  
металлург, лауреат Государственной премии Владимир Вартанович  
Терпагосов. 1892 г.», расположенного по адресу: Республика Северная  
Осетия-Алания, г. Владикавказ, ул. Ленина, 38**

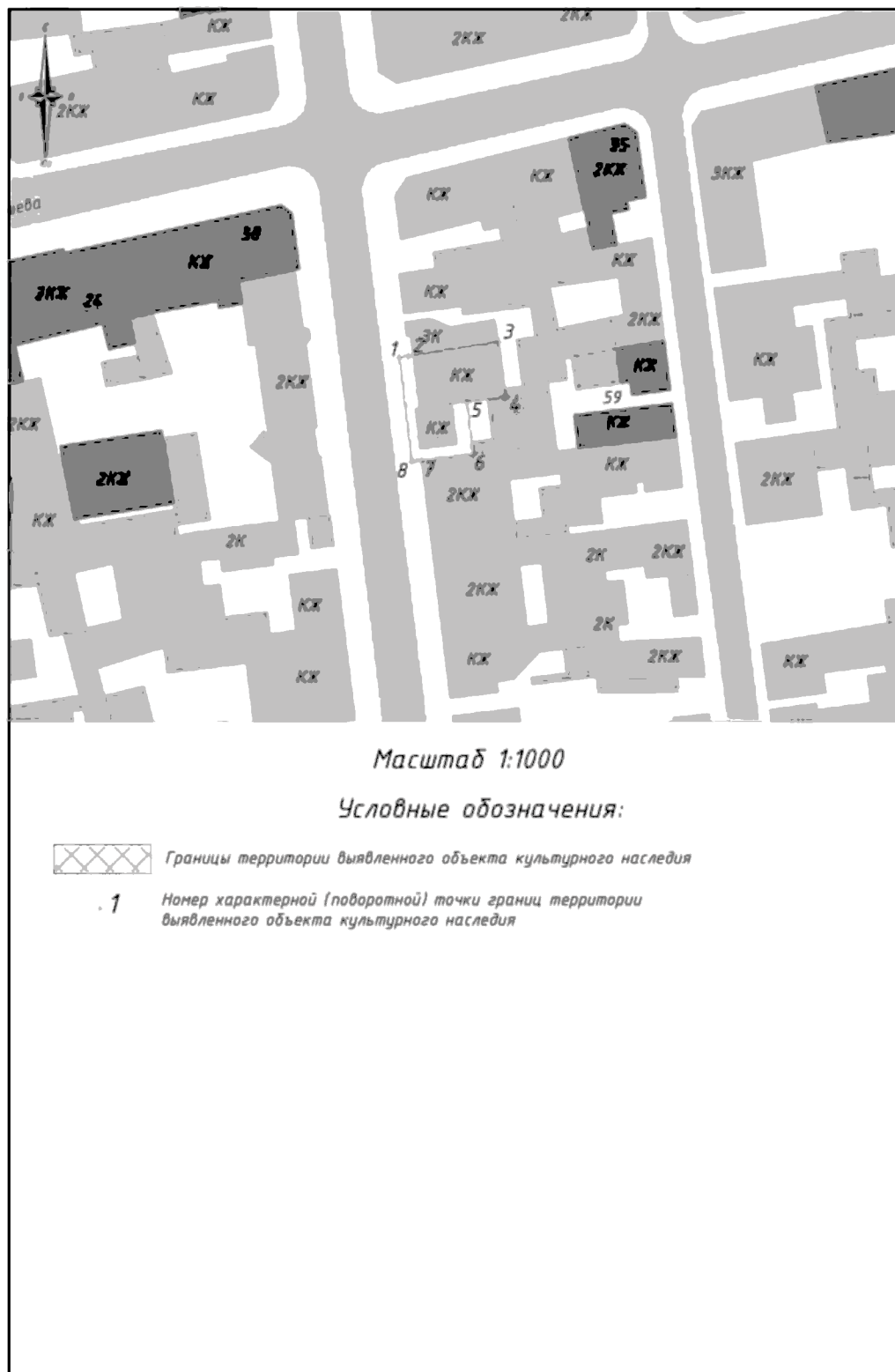
Сведения о местоположении границ объекта					
1. Система координат		<u>МСК-15</u>			
2. Сведения о характерных точках границ объекта					
Обозначение характерных точек границ	Координаты, м		Метод определения координат характерной точки	Средняя квадратическа я погрешность положения характерной точки (Mt), м	Описание обозначения точки на местности (при наличии)
	X	Y			
1	59948.51	340794.91	аналитический	0,1 м	-
2	59948.84	340796.88	аналитический	0,1 м	-
3	59951.73	340815.54	аналитический	0,1 м	-
4	59940.29	340817.04	аналитический	0,1 м	-
5	59939.26	340808.96	аналитический	0,1 м	-
6	59928.41	340810.27	аналитический	0,1 м	-
7	59927.11	340799.50	аналитический	0,1 м	-
8	59926.87	340797.51	аналитический	0,1 м	-
1	59948.51	340794.91	аналитический	0,1 м	-

**Описание границы территории выявленного объекта культурного наследия «Дом, где жил инженер-металлург, лауреат Государственной премии Владимир Вартанович Терпагосов. 1892 г.», расположенного по адресу: Республика Северная Осетия-Алания, г. Владикавказ, ул. Ленина, 38**

Описание границ объекта			
Прохождение границы		Описание прохождения границы	
от точки	до точки	Протяженность, м	Дирекционный угол
1	2	2.00	80° 28' 28"
2	3	18.88	81° 11' 46"
3	4	11.54	172° 32' 20"
4	5	8.14	262° 42' 7"
5	6	10.93	173° 7' 39"
6	7	10.85	263° 7' 39"
7	8	2.00	263° 7' 39"
8	1	21.80	353° 7' 39"

Площадь территории объекта культурного наследия – 376 м<sup>2</sup>

**Карта-схема границы территории выявленного объекта культурного наследия «Дом, где жил инженер-металлург, лауреат Государственной премии Владимир Вартанович Терпагосов. 1892 г.», расположенного по адресу: Республика Северная Осетия-Алания, г. Владикавказ, ул. Ленина, 38**





**Правовой режим земельного участка в границах территории  
выявленного объекта культурного наследия «Дом, где жил инженер-  
металлург, лауреат Государственной премии Владимир Вартанович  
Терпагосов. 1892 г.», расположенного по адресу: Республика Северная  
Осетия-Алания, г. Владикавказ, ул. Ленина, 38**

**Запрещается:**

строительство объектов капитального строительства и увеличение объемно-пространственных характеристик, существующих на территории выявленного объекта культурного наследия объектов капитального строительства;

проведение земляных, строительных, мелиоративных и иных работ, за исключением работ по сохранению выявленного объекта культурного наследия или его отдельных элементов, сохранению историко-градостроительной или природной среды выявленного объекта культурного наследия, работ по капитальному ремонту общего имущества в многоквартирных домах.

**Разрешается:**

ведение хозяйственной деятельности, не противоречащей требованиям обеспечения сохранности выявленного объекта культурного наследия и позволяющей обеспечить функционирование выявленного объекта культурного наследия в современных условиях.

**Таблица координат поворотных точек границы территории  
выявленного объекта культурного наследия «Дом, где в 1910-е-1938 гг.  
жил и умер врач психиатр Николай Михайлович Мансуров»,  
расположенного по адресу: Республика Северная Осетия-Алания,  
г. Владикавказ, ул. Ленина, 34**

Сведения о местоположении границ объекта					
1. Система координат <u>МСК-15</u>					
2. Сведения о характерных точках границ объекта					
Обозначение характерных точек границ	Координаты, м		Метод определения координат характерной точки	Средняя квадратическа я погрешность положения характерной точки (Mt), м	Описание обозначения точки на местности (при наличии)
	X	Y			
1	59908.59	340799.72	аналитический	0,1 м	-
2	59908.83	340801.70	аналитический	0,1 м	-
3	59912.25	340830.08	аналитический	0,1 м	-
4	59901.52	340831.59	аналитический	0,1 м	-
5	59894.02	340832.65	аналитический	0,1 м	-
6	59890.55	340803.91	аналитический	0,1 м	-
7	59890.31	340801.92	аналитический	0,1 м	-
1	59908.59	340799.72	аналитический	0,1 м	-

**Описание границы территории выявленного объекта культурного наследия «Дом, где в 1910-е-1938 гг. жил и умер врач психиатр Николай Михайлович Мансуров», расположенного по адресу: Республика Северная Осетия-Алания, г. Владикавказ, ул. Ленина, 34**

Описание границ объекта			
Прохождение границы		Описание прохождения границы	
от точки	до точки	Протяженность, м	Дирекционный угол
1	2	2.00	83° 7' 39"
2	3	28.58	83° 7' 39"
3	4	10.84	171° 59' 27"
4	5	7.58	171° 59' 27"
5	6	28.95	263° 7' 3"
6	7	2.00	263° 7' 39"
7	1	18.42	353° 7' 39"

Площадь территории объекта культурного наследия – 567 м<sup>2</sup>

**Карта-схема границы территории выявленного объекта культурного  
наследия «Дом, где в 1910-е-1938 гг. жил и умер врач психиатр Николай  
Михайлович Мансуров», расположенного по адресу: Республика Северная  
Осетия-Алания, г. Владикавказ, ул. Ленина, 34**



**Правовой режим земельного участка в границах территории  
выявленного объекта культурного наследия «Дом, где в 1910-е-1938 гг. жил  
и умер врач психиатр Николай Михайлович Мансуров», расположенного по  
адресу: Республика Северная Осетия-Алания, г. Владикавказ,  
ул. Ленина, 34**

**Запрещается:**

строительство объектов капитального строительства и увеличение объемно-пространственных характеристик, существующих на территории выявленного объекта культурного наследия объектов капитального строительства;

проведение земляных, строительных, мелиоративных и иных работ, за исключением работ по сохранению выявленного объекта культурного наследия или его отдельных элементов, сохранению историко-градостроительной или природной среды выявленного объекта культурного наследия, работ по капитальному ремонту общего имущества в многоквартирных домах.

**Разрешается:**

ведение хозяйственной деятельности, не противоречащей требованиям обеспечения сохранности выявленного объекта культурного наследия и позволяющей обеспечить функционирование выявленного объекта культурного наследия в современных условиях.

**Таблица координат поворотных точек границы территории  
выявленного объекта культурного наследия «Дом Г.В. Баева. 1910г.  
Архитектор. В.В. Грозмани», расположенного по адресу: Республика  
Северная Осетия-Алания, г. Владикавказ, ул. Ленина, 32**

Сведения о местоположении границ объекта					
1. Система координат <u>МСК-15</u>					
2. Сведения о характерных точках границ объекта					
Обозначение характерных точек границ	Координаты, м		Метод определения координат характерной точки	Средняя квадратическа я погрешность положения характерной точки (Mt), м	Описание обозначения точки на местности (при наличии)
	X	Y			
1	59890.31	340801.92	аналитический	0,1 м	-
2	59890.55	340803.91	аналитический	0,1 м	-
3	59894.02	340832.65	аналитический	0,1 м	-
4	59881.99	340834.34	аналитический	0,1 м	-
5	59880.41	340821.23	аналитический	0,1 м	-
6	59877.97	340821.51	аналитический	0,1 м	-
7	59875.82	340803.67	аналитический	0,1 м	-
1	59890.31	340801.92	аналитический	0,1 м	-

**Описание границы территории выявленного объекта культурного  
наследия «Дом Г.В. Баева. 1910г. Архитектор. В.В. Грозмани»,  
расположенного по адресу: Республика Северная Осетия-Алания,  
г. Владикавказ, ул. Ленина, 32**

Описание границ объекта			
Прохождение границы		Описание прохождения границы	
от точки	до точки	Протяженность, м	Дирекционный угол
1	2	2.00	83° 7' 39"
2	3	28.95	83° 7' 3"
3	4	12.14	171° 59' 27"
4	5	13.21	263° 7' 39"
5	6	2.45	173° 19' 8"
6	7	17.97	263° 7' 39"
7	1	14.59	353° 6' 32"

Площадь территории объекта культурного наследия – 421 м<sup>2</sup>

**Карта-схема границы территории выявленного объекта культурного  
наследия «Дом Г.В. Баева. 1910г. Архитектор. В.В. Грозмани»,  
расположенного по адресу: Республика Северная Осетия-Алания,  
г. Владикавказ, ул. Ленина, 32**





**Правовой режим земельного участка в границах территории  
выявленного объекта культурного наследия «Дом Г.В. Баева. 1910г.  
Архитектор. В.В. Грозмани», расположенного по адресу: Республика  
Северная Осетия-Алания, г. Владикавказ, ул. Ленина, 32**

**Запрещается:**

строительство объектов капитального строительства и увеличение объемно-пространственных характеристик, существующих на территории выявленного объекта культурного наследия объектов капитального строительства;

проведение земляных, строительных, мелиоративных и иных работ, за исключением работ по сохранению выявленного объекта культурного наследия или его отдельных элементов, сохранению историко-градостроительной или природной среды выявленного объекта культурного наследия, работ по капитальному ремонту общего имущества в многоквартирных домах.

**Разрешается:**

ведение хозяйственной деятельности, не противоречащей требованиям обеспечения сохранности выявленного объекта культурного наследия и позволяющей обеспечить функционирование выявленного объекта культурного наследия в современных условиях.

**Таблица координат поворотных точек границы территории  
выявленного объекта культурного наследия «Дом, где в 1968-1973 гг.  
жил участник борьбы за Советскую власть Александр Антонович (Налык  
Сосланбекович) Тиджиев 1964 г.», расположенного по адресу: Республика  
Северная Осетия-Алания, г. Владикавказ, ул. Ленина, 30**

Сведения о местоположении границ объекта					
1. Система координат <u>МСК-15</u>					
2. Сведения о характерных точках границ объекта					
Обозначение характерных точек границ	Координаты, м		Метод определения координат характерной точки	Средняя квадратическа я погрешность положения характерной точки (Mt), м	Описание обозначения точки на местности (при наличии)
	X	Y			
1	59875.82	340803.67	аналитический	0,1 м	-
2	59877.97	340821.51	аналитический	0,1 м	-
3	59840.24	340825.93	аналитический	0,1 м	-
4	59839.77	340823.97	аналитический	0,1 м	-
5	59837.92	340810.16	аналитический	0,1 м	-
6	59837.66	340808.18	аналитический	0,1 м	-
1	59875.82	340803.67	аналитический	0,1 м	-

**Описание границы территории выявленного объекта культурного наследия «Дом, где в 1968-1973 гг. жил участник борьбы за Советскую власть Александр Антонович (Налык Сосланбекович) Тиджиев 1964 г.», расположенного по адресу: Республика Северная Осетия-Алания, г. Владикавказ, ул. Ленина, 30**

Описание границ объекта			
Прохождение границы		Описание прохождения границы	
от точки	до точки	Протяженность, м	Дирекционный угол
1	2	17.97	83° 7' 39"
2	3	37.99	173° 19' 8"
3	4	2.01	256° 28' 56"
4	5	13.94	262° 23' 10"
5	6	2.00	262° 23' 10"
6	1	38.43	353° 15' 49"

Площадь территории объекта культурного наследия – 688 м<sup>2</sup>

**Карта-схема границы территории выявленного объекта культурного наследия «Дом, где в 1968-1973 гг. жил участник борьбы за Советскую власть Александр Антонович (Налык Сосланбекович) Тиджиев 1964 г.», расположенного по адресу: Республика Северная Осетия-Алания, г. Владикавказ, ул. Ленина, 30**



**Правовой режим земельного участка в границах территории  
выявленного объекта культурного наследия «Дом, где в 1968-1973 гг. жил  
участник борьбы за Советскую власть Александр Антонович (Налык  
Сосланбекович) Тиджиев 1964 г.», расположенного по адресу: Республика  
Северная Осетия-Алания, г. Владикавказ, ул. Ленина, 30**  
**Запрещается:**

строительство объектов капитального строительства и увеличение объемно-пространственных характеристик, существующих на территории выявленного объекта культурного наследия объектов капитального строительства;

проведение земляных, строительных, мелиоративных и иных работ, за исключением работ по сохранению выявленного объекта культурного наследия или его отдельных элементов, сохранению историко-градостроительной или природной среды выявленного объекта культурного наследия, работ по капитальному ремонту общего имущества в многоквартирных домах.

**Разрешается:**

ведение хозяйственной деятельности, не противоречащей требованиям обеспечения сохранности выявленного объекта культурного наследия и позволяющей обеспечить функционирование выявленного объекта культурного наследия в современных условиях.

**Таблица координат поворотных точек границы территории  
выявленного объекта культурного наследия «Дом. 1875г. Литер А.  
Другие – 1895. Один из старейших сохранившихся домов Владикавказа»,  
расположенного по адресу: Республика Северная Осетия-Алания,  
г. Владикавказ, ул. Ленина, 28**

Сведения о местоположении границ объекта					
1. Система координат		МСК-15			
2. Сведения о характерных точках границ объекта					
Обозначение характерных точек границ	Координаты, м		Метод определения координат характерной точки	Средняя квадратическа я погрешность положения характерной точки (Mt), м	Описание обозначения точки на местности (при наличии)
	X	Y			
1	59825.59	340809.72	аналитический	0,1 м	-
2	59825.83	340811.71	аналитический	0,1 м	-
3	59827.17	340822.84	аналитический	0,1 м	-
4	59813.10	340824.54	аналитический	0,1 м	-
5	59811.76	340813.40	аналитический	0,1 м	-
6	59811.52	340811.42	аналитический	0,1 м	-
1	59825.59	340809.72	аналитический	0,1 м	-

**Описание границы территории выявленного объекта культурного наследия «Дом. 1875г. Литер А. Другие – 1895. Один из старейших сохранившихся домов Владикавказа», расположенного по адресу: Республика Северная Осетия-Алания, г. Владикавказ, ул. Ленина, 28**

Описание границ объекта			
Прохождение границы		Описание прохождения границы	
от точки	до точки	Протяженность, м	Дирекционный угол
1	2	2.00	83° 7' 39"
2	3	11.21	83° 7' 39"
3	4	14.17	173° 7' 39"
4	5	11.21	263° 7' 39"
5	6	2.00	263° 7' 39"
6	1	14.17	353° 7' 39"

Площадь территории объекта культурного наследия – 187 м<sup>2</sup>

**Карта-схема границы территории выявленного объекта культурного наследия «Дом. 1875г. Литер А. Другие – 1895. Один из старейших сохранившихся домов Владикавказа», расположенного по адресу: Республика Северная Осетия-Алания, г. Владикавказ, ул. Ленина, 28**



Масштаб 1:1000

Условные обозначения:



Границы территории выявленного объекта культурного наследия

1

Номер характерной (поворотной) точки границ территории  
выявленного объекта культурного наследия



**Правовой режим земельного участка в границах территории  
выявленного объекта культурного наследия «Дом. 1875г. Литер А. Другие –  
1895. Один из старейших сохранившихся домов Владикавказа»,  
расположенного по адресу: Республика Северная Осетия-Алания,  
г. Владикавказ, ул. Ленина, 28**

**Запрещается:**

строительство объектов капитального строительства и увеличение объемно-пространственных характеристик, существующих на территории выявленного объекта культурного наследия объектов капитального строительства;

проведение земляных, строительных, мелиоративных и иных работ, за исключением работ по сохранению выявленного объекта культурного наследия или его отдельных элементов, сохранению историко-градостроительной или природной среды выявленного объекта культурного наследия, работ по капитальному ремонту общего имущества в многоквартирных домах.

**Разрешается:**

ведение хозяйственной деятельности, не противоречащей требованиям обеспечения сохранности выявленного объекта культурного наследия и позволяющей обеспечить функционирование выявленного объекта культурного наследия в современных условиях.

**Таблица координат поворотных точек границы территории  
выявленного объекта культурного наследия «Памятник  
архитектуры», расположенного по адресу: Республика Северная Осетия-  
Алания, г. Владикавказ, ул. Горького, 23**

Сведения о местоположении границ объекта					
1. Система координат		МСК-15			
2. Сведения о характерных точках границ объекта					
Обозначение характерных точек границ	Координаты, м		Метод определения координат характерной точки	Средняя квадратическа я погрешность положения характерной точки (Mt), м	Описание обозначения точки на местности (при наличии)
	X	Y			
1	59786.22	340814.47	аналитический	0,1 м	-
2	59786.46	340816.45	аналитический	0,1 м	-
3	59789.06	340838.02	аналитический	0,1 м	-
4	59786.20	340838.44	аналитический	0,1 м	-
5	59788.27	340852.57	аналитический	0,1 м	-
6	59785.99	340852.88	аналитический	0,1 м	-
7	59784.37	340853.17	аналитический	0,1 м	-
8	59763.25	340856.85	аналитический	0,1 м	-
9	59761.28	340857.19	аналитический	0,1 м	-
10	59753.52	340823.27	аналитический	0,1 м	-
11	59757.40	340817.94	аналитический	0,1 м	-
1	59786.22	340814.47	аналитический	0,1 м	-

**Описание границы территории выявленного объекта культурного  
наследия «Памятник архитектуры», расположенного по адресу: Республика  
Северная Осетия-Алания, г. Владикавказ, ул. Горького, 23**

Описание границ объекта			
Прохождение границы		Описание прохождения границы	
от точки	до точки	Протяженность, м	Дирекционный угол
1	2	2.00	83° 7' 39"
2	3	21.73	83° 7' 39"
3	4	2.90	171° 39' 37"
4	5	14.29	81° 39' 30"
5	6	2.30	172° 18' 52"
6	7	1.65	170° 6' 8"
7	8	21.44	170° 6' 8"
8	9	2.00	170° 6' 8"
9	10	34.80	257° 7' 36"
10	11	6.59	306° 3' 32"
11	1	29.03	353° 7' 39"

Площадь территории объекта культурного наследия – 1186 м<sup>2</sup>

**Карта-схема границы территории выявленного объекта культурного  
наследия «Памятник архитектуры», расположенного по адресу: Республика  
Северная Осетия-Алания, г. Владикавказ, ул. Горького, 23**



**Правовой режим земельного участка в границах территории  
выявленного объекта культурного наследия «Памятник архитектуры»,  
расположенного по адресу: Республика Северная Осетия-Алания,  
г. Владикавказ, ул. Горького, 23**

**Запрещается:**

строительство объектов капитального строительства и увеличение объемно-пространственных характеристик, существующих на территории выявленного объекта культурного наследия объектов капитального строительства;

проведение земляных, строительных, мелиоративных и иных работ, за исключением работ по сохранению выявленного объекта культурного наследия или его отдельных элементов, сохранению историко-градостроительной или природной среды выявленного объекта культурного наследия, работ по капитальному ремонту общего имущества в многоквартирных домах.

**Разрешается:**

ведение хозяйственной деятельности, не противоречащей требованиям обеспечения сохранности выявленного объекта культурного наследия и позволяющей обеспечить функционирование выявленного объекта культурного наследия в современных условиях.

**Таблица координат поворотных точек границы территории  
выявленного объекта культурного наследия «Дом, где в 1930-1935 гг.  
жил революционер и государственный деятель Заурбек Забеевич Калоев»,  
расположенного по адресу: Республика Северная Осетия-Алания,  
г. Владикавказ, ул. Революции, 19**

Сведения о местоположении границ объекта					
1. Система координат		<u>МСК-15</u>			
2. Сведения о характерных точках границ объекта					
Обозначение характерных точек границ	Координаты, м		Метод определения координат характерной точки	Средняя квадратическа я погрешность положения характерной точки (Mt), м	Описание обозначения точки на местности (при наличии)
	X	Y			
1	59874.31	340839.45	аналитический	0,1 м	-
2	59876.55	340859.12	аналитический	0,1 м	-
3	59876.78	340861.11	аналитический	0,1 м	-
4	59846.79	340864.53	аналитический	0,1 м	-
5	59846.48	340862.55	аналитический	0,1 м	-
6	59843.42	340842.89	аналитический	0,1 м	-
7	59854.73	340841.52	аналитический	0,1 м	-
8	59860.81	340840.82	аналитический	0,1 м	-
1	59874.31	340839.45	аналитический	0,1 м	-

**Описание границы территории выявленного объекта культурного наследия «Дом, где в 1930-1935 гг. жил революционер и государственный деятель Заурбек Забеевич Калоев», расположенного по адресу: Республика Северная Осетия-Алания, г. Владикавказ, ул. Революции, 19**

Описание границ объекта			
Прохождение границы		Описание прохождения границы	
от точки	до точки	Протяженность, м	Дирекционный угол
1	2	19.80	83° 29' 44"
2	3	2.00	83° 29' 44"
3	4	30.19	173° 29' 44"
4	5	2.00	261° 8' 51"
5	6	19.90	261° 8' 51"
6	7	11.40	353° 4' 26"
7	8	6.12	353° 29' 44"
8	1	13.57	354° 10' 33"

Площадь территории объекта культурного наследия – 671 м<sup>2</sup>

**Карта-схема границы территории выявленного объекта культурного наследия «Дом, где в 1930-1935 гг. жил революционер и государственный деятель Заурбек Забеевич Калоев», расположенного по адресу: Республика Северная Осетия-Алания, г. Владикавказ, ул. Революции, 19**





**Правовой режим земельного участка в границах территории  
выявленного объекта культурного наследия «Дом, где в 1930-1935 гг. жил  
революционер и государственный деятель Заурбек Забеевич Калоев»,  
расположенного по адресу: Республика Северная Осетия-Алания,  
г. Владикавказ, ул. Революции, 19**

**Запрещается:**

строительство объектов капитального строительства и увеличение объемно-пространственных характеристик, существующих на территории выявленного объекта культурного наследия объектов капитального строительства;

проведение земляных, строительных, мелиоративных и иных работ, за исключением работ по сохранению выявленного объекта культурного наследия или его отдельных элементов, сохранению историко-градостроительной или природной среды выявленного объекта культурного наследия, работ по капитальному ремонту общего имущества в многоквартирных домах.

**Разрешается:**

ведение хозяйственной деятельности, не противоречащей требованиям обеспечения сохранности выявленного объекта культурного наследия и позволяющей обеспечить функционирование выявленного объекта культурного наследия в современных условиях.

**Таблица координат поворотных точек границы территории  
выявленного объекта культурного наследия «Памятник  
архитектуры», расположенного по адресу: Республика Северная Осетия-  
Алания, г. Владикавказ, ул. Горького, 25 / ул. Революции, 13**

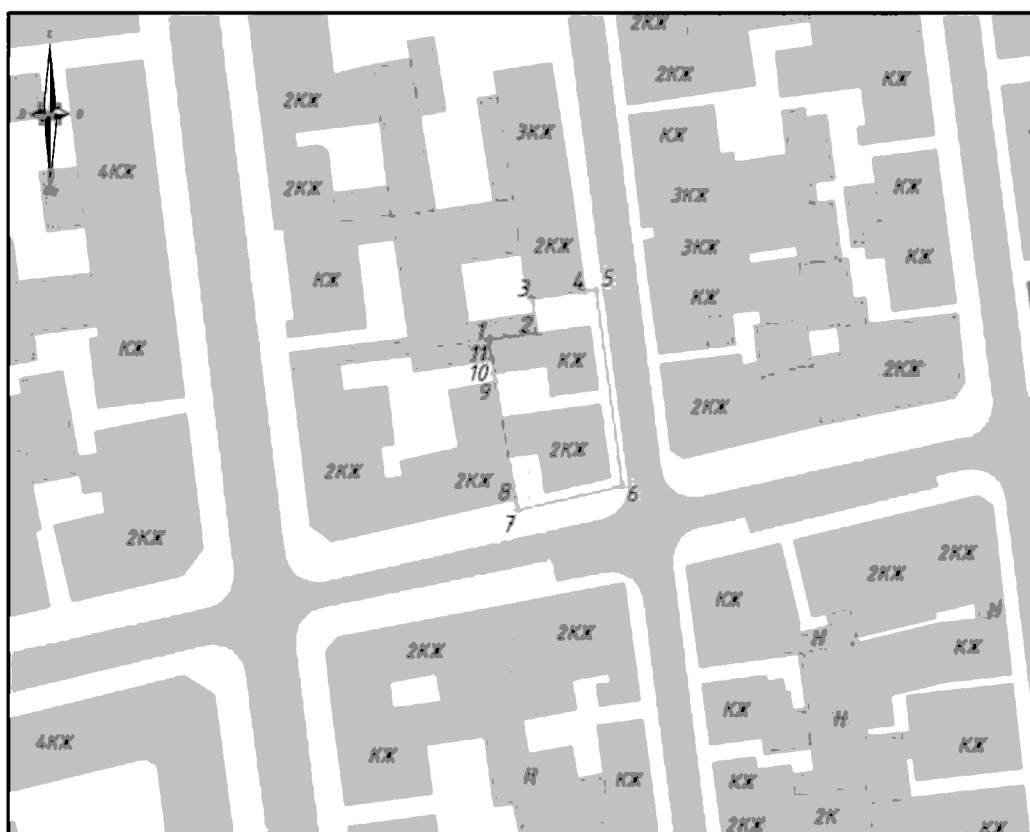
Сведения о местоположении границ объекта					
1. Система координат		МСК-15			
2. Сведения о характерных точках границ объекта					
Обозначение характерных точек границ	Координаты, м		Метод определения координат характерной точки	Средняя квадратическа я погрешность положения характерной точки (Mt), м	Описание обозначения точки на местности (при наличии)
	X	Y			
1	59791.97	340852.07	аналитический	0,1 м	-
2	59793.14	340860.71	аналитический	0,1 м	-
3	59799.43	340859.79	аналитический	0,1 м	-
4	59800.72	340869.36	аналитический	0,1 м	-
5	59800.99	340871.34	аналитический	0,1 м	-
6	59765.60	340876.11	аналитический	0,1 м	-
7	59761.28	340857.19	аналитический	0,1 м	-
8	59763.25	340856.85	аналитический	0,1 м	-
9	59784.37	340853.17	аналитический	0,1 м	-
10	59785.99	340852.88	аналитический	0,1 м	-
11	59788.27	340852.57	аналитический	0,1 м	-
1	59791.97	340852.07	аналитический	0,1 м	-

**Описание границы территории выявленного объекта культурного  
наследия «Памятник архитектуры», расположенного по адресу: Республика  
Северная Осетия-Алания, г. Владикавказ, ул. Горького, 25 /  
ул. Революции, 13**

Описание границ объекта			
Прохождение границы		Описание прохождения границы	
от точки	до точки	Протяженность, м	Дирекционный угол
1	2	8.71	82° 18' 52"
2	3	6.36	351° 40' 41"
3	4	9.66	82° 18' 52"
4	5	2.00	82° 18' 52"
5	6	35.71	172° 18' 52"
6	7	19.41	257° 7' 36"
7	8	2.00	350° 6' 8"
8	9	21.44	350° 6' 8"
9	10	1.65	350° 6' 8"
10	11	2.30	352° 18' 52"
11	1	3.74	352° 18' 52"

Площадь территории объекта культурного наследия – 676 м<sup>2</sup>

**Карта-схема границы территории выявленного объекта культурного  
наследия «Памятник архитектуры», расположенного по адресу: Республика  
Северная Осетия-Алания, г. Владикавказ, ул. Горького, 25 /  
ул. Революции, 13**



Масштаб 1:1000

Условные обозначения:



Границы территории выявленного объекта культурного наследия

- 1

Номер характерной (поворотной) точки границ территории  
выявленного объекта культурного наследия

**Правовой режим земельного участка в границах территории  
выявленного объекта культурного наследия «Памятник архитектуры»,  
расположенного по адресу: Республика Северная Осетия-Алания,  
г. Владикавказ, ул. Горького, 25 / ул. Революции, 13**

**Запрещается:**

строительство объектов капитального строительства и увеличение объемно-пространственных характеристик, существующих на территории выявленного объекта культурного наследия объектов капитального строительства;

проведение земляных, строительных, мелиоративных и иных работ, за исключением работ по сохранению выявленного объекта культурного наследия или его отдельных элементов, сохранению историко-градостроительной или природной среды выявленного объекта культурного наследия, работ по капитальному ремонту общего имущества в многоквартирных домах.

**Разрешается:**

ведение хозяйственной деятельности, не противоречащей требованиям обеспечения сохранности выявленного объекта культурного наследия и позволяющей обеспечить функционирование выявленного объекта культурного наследия в современных условиях.

**Таблица координат поворотных точек границы территории  
выявленного объекта культурного наследия «Дом Тугановых, где в  
1920-1950 гг. жил и умер врач – терапевт Элкан Таусолтанович Шанаев»,  
расположенного по адресу: Республика Северная Осетия-Алания,  
г. Владикавказ, ул. Революции, 30**

Сведения о местоположении границ объекта					
1. Система координат		МСК-15			
2. Сведения о характерных точках границ объекта					
Обозначение характерных точек границ	Координаты, м		Метод определения координат характерной точки	Средняя квадратическа я погрешность положения характерной точки (Mt), м	Описание обозначения точки на местности (при наличии)
	X	Y			
1	59930.50	340862.69	аналитический	0,1 м	-
2	59930.77	340864.67	аналитический	0,1 м	-
3	59932.94	340880.44	аналитический	0,1 м	-
4	59915.80	340882.79	аналитический	0,1 м	-
5	59913.76	340867.01	аналитический	0,1 м	-
6	59913.47	340865.03	аналитический	0,1 м	-
1	59930.50	340862.69	аналитический	0,1 м	-

**Описание границы территории выявленного объекта культурного наследия «Дом Тугановых, где в 1920-1950 гг. жил и умер врач – терапевт Элкан Таусолтанович Шанаев», расположенного по адресу: Республика Северная Осетия-Алания, г. Владикавказ, ул. Революции, 30**

Описание границ объекта			
Прохождение границы		Описание прохождения границы	
от точки	до точки	Протяженность, м	Дирекционный угол
1	2	2.00	82° 10' 45"
2	3	15.92	82° 10' 45"
3	4	17.30	172° 10' 57"
4	5	15.91	262° 38' 24"
5	6	2.00	261° 38' 1"
6	1	17.19	352° 10' 45"

Площадь территории объекта культурного наследия – 309 м<sup>2</sup>

**Карта-схема границы территории выявленного объекта культурного наследия «Дом Тугановых, где в 1920-1950 гг. жил и умер врач – терапевт Элкан Таусолтанович Шанаев», расположенного по адресу: Республика Северная Осетия-Алания, г. Владикавказ, ул. Революции, 30**





**Правовой режим земельного участка в границах территории  
выявленного объекта культурного наследия «Дом Тугановых, где в 1920-  
1950 гг. жил и умер врач – терапевт Элкан Таусолтанович Шанаев»,  
расположенного по адресу: Республика Северная Осетия-Алания,  
г. Владикавказ, ул. Революции, 30**

**Запрещается:**

строительство объектов капитального строительства и увеличение объемно-пространственных характеристик, существующих на территории выявленного объекта культурного наследия объектов капитального строительства;

проведение земляных, строительных, мелиоративных и иных работ, за исключением работ по сохранению выявленного объекта культурного наследия или его отдельных элементов, сохранению историко-градостроительной или природной среды выявленного объекта культурного наследия, работ по капитальному ремонту общего имущества в многоквартирных домах.

**Разрешается:**

ведение хозяйственной деятельности, не противоречащей требованиям обеспечения сохранности выявленного объекта культурного наследия и позволяющей обеспечить функционирование выявленного объекта культурного наследия в современных условиях.

**Таблица координат поворотных точек границы территории  
выявленного объекта культурного наследия «Дом, где в 1917-1953 гг.  
жил и умер врач-окулист Лев Николаевич Гиждеу, где в 1930-х гг., 1955-1956  
гг. жил участник борьбы за Советскую власть в Северной Осетии Иван  
Николаевич Ступников.1878 г.», расположенного по адресу: Республика  
Северная Осетия-Алания, г. Владикавказ, ул. Революции, 22**

Сведения о местоположении границ объекта					
1. Система координат		МСК-15			
2. Сведения о характерных точках границ объекта					
Обозначение характерных точек границ	Координаты, м		Метод определения координат характерной точки	Средняя квадратическа я погрешность положения характерной точки (Mt), м	Описание обозначения точки на местности (при наличии)
	X	Y			
1	59833.95	340874.89	аналитический	0,1 м	-
2	59834.23	340876.96	аналитический	0,1 м	-
3	59836.92	340894.63	аналитический	0,1 м	-
4	59825.76	340896.11	аналитический	0,1 м	-
5	59814.71	340897.57	аналитический	0,1 м	-
6	59812.12	340879.63	аналитический	0,1 м	-
7	59811.84	340877.72	аналитический	0,1 м	-
1	59833.95	340874.89	аналитический	0,1 м	-

**Описание границы территории выявленного объекта культурного наследия «Дом, где в 1917-1953 гг. жил и умер врач-окулист Лев Николаевич Гиждеу, где в 1930-х гг., 1955-1956 гг. жил участник борьбы за Советскую власть в Северной Осетии Иван Николаевич Ступников.1878 г.», расположенного по адресу: Республика Северная Осетия-Алания, г. Владикавказ, ул. Революции, 22**

Описание границ объекта			
Прохождение границы		Описание прохождения границы	
от точки	до точки	Протяженность, м	Дирекционный угол
1	2	2.09	82° 14' 25"
2	3	17.87	81° 19' 10"
3	4	11.27	172° 27' 8"
4	5	11.14	172° 27' 8"
5	6	18.13	261° 46' 5"
6	7	1.93	261° 46' 5"
7	1	22.28	352° 42' 56"

Площадь территории объекта культурного наследия – 447 м<sup>2</sup>

**Карта-схема границы территории выявленного объекта культурного наследия «Дом, где в 1917-1953 гг. жил и умер врач-окулист Лев Николаевич Гиждеу, где в 1930-х гг., 1955-1956 гг. жил участник борьбы за Советскую власть в Северной Осетии Иван Николаевич Ступников.1878 г.», расположенного по адресу: Республика Северная Осетия-Алания, г. Владикавказ, ул. Революции, 22**



**Правовой режим земельного участка в границах территории выявленного объекта культурного наследия «Дом, где в 1917-1953 гг. жил и умер врач-окулист Лев Николаевич Гиждеу, где в 1930-х гг., 1955-1956 гг. жил участник борьбы за Советскую власть в Северной Осетии Иван Николаевич Ступников.1878 г.», расположенного по адресу: Республика Северная Осетия-Алания, г. Владикавказ, ул. Революции, 22**

**Запрещается:**

строительство объектов капитального строительства и увеличение объемно-пространственных характеристик, существующих на территории выявленного объекта культурного наследия объектов капитального строительства;

проведение земляных, строительных, мелиоративных и иных работ, за исключением работ по сохранению выявленного объекта культурного наследия или его отдельных элементов, сохранению историко-градостроительной или природной среды выявленного объекта культурного наследия, работ по капитальному ремонту общего имущества в многоквартирных домах.

**Разрешается:**

ведение хозяйственной деятельности, не противоречащей требованиям обеспечения сохранности выявленного объекта культурного наследия и позволяющей обеспечить функционирование выявленного объекта культурного наследия в современных условиях.

**Таблица координат поворотных точек границы территории  
выявленного объекта культурного наследия «Памятник  
архитектуры», расположенного по адресу: Республика Северная Осетия-  
Алания, г. Владикавказ, ул. Горького, 27**

Сведения о местоположении границ объекта					
1. Система координат <u>МСК-15</u>					
2. Сведения о характерных точках границ объекта					
Обозначение характерных точек границ	Координаты, м		Метод определения координат характерной точки	Средняя квадратическа я погрешность положения характерной точки (Mt), м	Описание обозначения точки на местности (при наличии)
	X	Y			
1	59789.16	340880.69	аналитический	0,1 м	-
2	59789.40	340882.68	аналитический	0,1 м	-
3	59791.40	340899.18	аналитический	0,1 м	-
4	59780.39	340901.87	аналитический	0,1 м	-
5	59780.01	340900.29	аналитический	0,1 м	-
6	59774.14	340901.62	аналитический	0,1 м	-
7	59772.19	340902.06	аналитический	0,1 м	-
8	59768.45	340886.70	аналитический	0,1 м	-
9	59771.00	340882.94	аналитический	0,1 м	-
1	59789.16	340880.69	аналитический	0,1 м	-

**Описание границы территории выявленного объекта культурного  
наследия «Памятник архитектуры», расположенного по адресу: Республика  
Северная Осетия-Алания, г. Владикавказ, ул. Горького, 27**

Описание границ объекта			
Прохождение границы		Описание прохождения границы	
от точки	до точки	Протяженность, м	Дирекционный угол
1	2	2.00	83° 6' 21"
2	3	16.62	83° 6' 21"
3	4	11.33	166° 15' 11"
4	5	1.62	256° 32' 23"
5	6	6.02	167° 14' 1"
6	7	2.00	167° 14' 1"
7	8	15.81	256° 18' 13"
8	9	4.55	304° 12' 21"
9	1	18.30	352° 56' 40"

Площадь территории объекта культурного наследия – 386 м<sup>2</sup>

**Карта-схема границы территории выявленного объекта культурного  
наследия «Памятник архитектуры», расположенного по адресу: Республика  
Северная Осетия-Алания, г. Владикавказ, ул. Горького, 27**





**Правовой режим земельного участка в границах территории  
выявленного объекта культурного наследия «Памятник архитектуры»,  
расположенного по адресу: Республика Северная Осетия-Алания,  
г. Владикавказ, ул. Горького, 27**

**Запрещается:**

строительство объектов капитального строительства и увеличение объемно-пространственных характеристик, существующих на территории выявленного объекта культурного наследия объектов капитального строительства;

проведение земляных, строительных, мелиоративных и иных работ, за исключением работ по сохранению выявленного объекта культурного наследия или его отдельных элементов, сохранению историко-градостроительной или природной среды выявленного объекта культурного наследия, работ по капитальному ремонту общего имущества в многоквартирных домах.

**Разрешается:**

ведение хозяйственной деятельности, не противоречащей требованиям обеспечения сохранности выявленного объекта культурного наследия и позволяющей обеспечить функционирование выявленного объекта культурного наследия в современных условиях.

**Таблица координат поворотных точек границы территории  
выявленного объекта культурного наследия «Торговый дом. Здесь в  
1962-1967 гг. жил участник Октябрьской революции, гражданской и  
Великой Отечественной войн Бонифатий (Борис) Георгиевич Стакун. 1905  
г., 1909 г., арх. В.В. Грозмани», расположенного по адресу: Республика  
Северная Осетия-Алания, г. Владикавказ, ул. Гостиева, 24 /  
ул. Куйбышева, 18**

Сведения о местоположении границ объекта					
1. Система координат <u>МСК-15</u>					
2. Сведения о характерных точках границ объекта					
Обозначение характерных точек границ	Координаты, м		Метод определения координат характерной точки	Средняя квадратическа я погрешность положения характерной точки (Mt), м	Описание обозначения точки на местности (при наличии)
	X	Y			
1	60017.92	340924.42	аналитический	0,1 м	-
2	60022.05	340943.66	аналитический	0,1 м	-
3	60020.10	340944.08	аналитический	0,1 м	-
4	60007.56	340946.77	аналитический	0,1 м	-
5	60005.20	340935.79	аналитический	0,1 м	-
6	59996.58	340936.95	аналитический	0,1 м	-
7	59995.00	340925.18	аналитический	0,1 м	-
8	59994.73	340923.20	аналитический	0,1 м	-
9	60012.12	340920.85	аналитический	0,1 м	-
1	60017.92	340924.42	аналитический	0,1 м	-

**Описание границы территории выявленного объекта культурного наследия «Торговый дом. Здесь в 1962-1967 гг. жил участник Октябрьской революции, гражданской и Великой Отечественной войн Бонифатий (Борис) Георгиевич Стакун.1905 г., 1909 г., арх. В.В. Грозмани», расположенного по адресу: Республика Северная Осетия-Алания, г. Владикавказ, ул. Гостиева, 24 / ул. Куйбышева, 18**

Описание границ объекта			
Прохождение границы		Описание прохождения границы	
от точки	до точки	Протяженность, м	Дирекционный угол
1	2	19.68	77° 53' 0"
2	3	2.00	167° 53' 0"
3	4	12.82	167° 53' 0"
4	5	11.23	257° 53' 0"
5	6	8.70	172° 19' 59"
6	7	11.88	262° 19' 59"
7	8	2.00	262° 19' 59"
8	9	17.55	352° 19' 59"
9	1	6.81	31° 33' 17"

Площадь территории объекта культурного наследия – 467 м<sup>2</sup>

**Карта-схема границы территории выявленного объекта культурного наследия «Торговый дом. Здесь в 1962-1967 гг. жил участник Октябрьской революции, гражданской и Великой Отечественной войн Бонифатий (Борис) Георгиевич Стакун.1905 г., 1909 г., арх. В.В. Грозмани», расположенного по адресу: Республика Северная Осетия-Алания, г. Владикавказ, ул. Гостиева, 24 / ул. Куйбышева, 18**



**Правовой режим земельного участка в границах территории выявленного объекта культурного наследия «Торговый дом. Здесь в 1962-1967 гг. жил участник Октябрьской революции, гражданской и Великой Отечественной войн Бонифатий (Борис) Георгиевич Стакун.1905 г., 1909 г., арх. В.В. Грозмани», расположенного по адресу: Республика Северная Осетия-Алания, г. Владикавказ, ул. Гостиева, 24 / ул. Куйбышева, 18**

**Запрещается:**

строительство объектов капитального строительства и увеличение объемно-пространственных характеристик, существующих на территории выявленного объекта культурного наследия объектов капитального строительства;

проведение земляных, строительных, мелиоративных и иных работ, за исключением работ по сохранению выявленного объекта культурного наследия или его отдельных элементов, сохранению историко-градостроительной или природной среды выявленного объекта культурного наследия, работ по капитальному ремонту общего имущества в многоквартирных домах.

**Разрешается:**

ведение хозяйственной деятельности, не противоречащей требованиям обеспечения сохранности выявленного объекта культурного наследия и позволяющей обеспечить функционирование выявленного объекта культурного наследия в современных условиях.

**Таблица координат поворотных точек границы территории  
выявленного объекта культурного наследия «Памятник  
архитектуры», расположенного по адресу: Республика Северная Осетия-  
Алания, г. Владикавказ, ул. Куйбышева, 20**

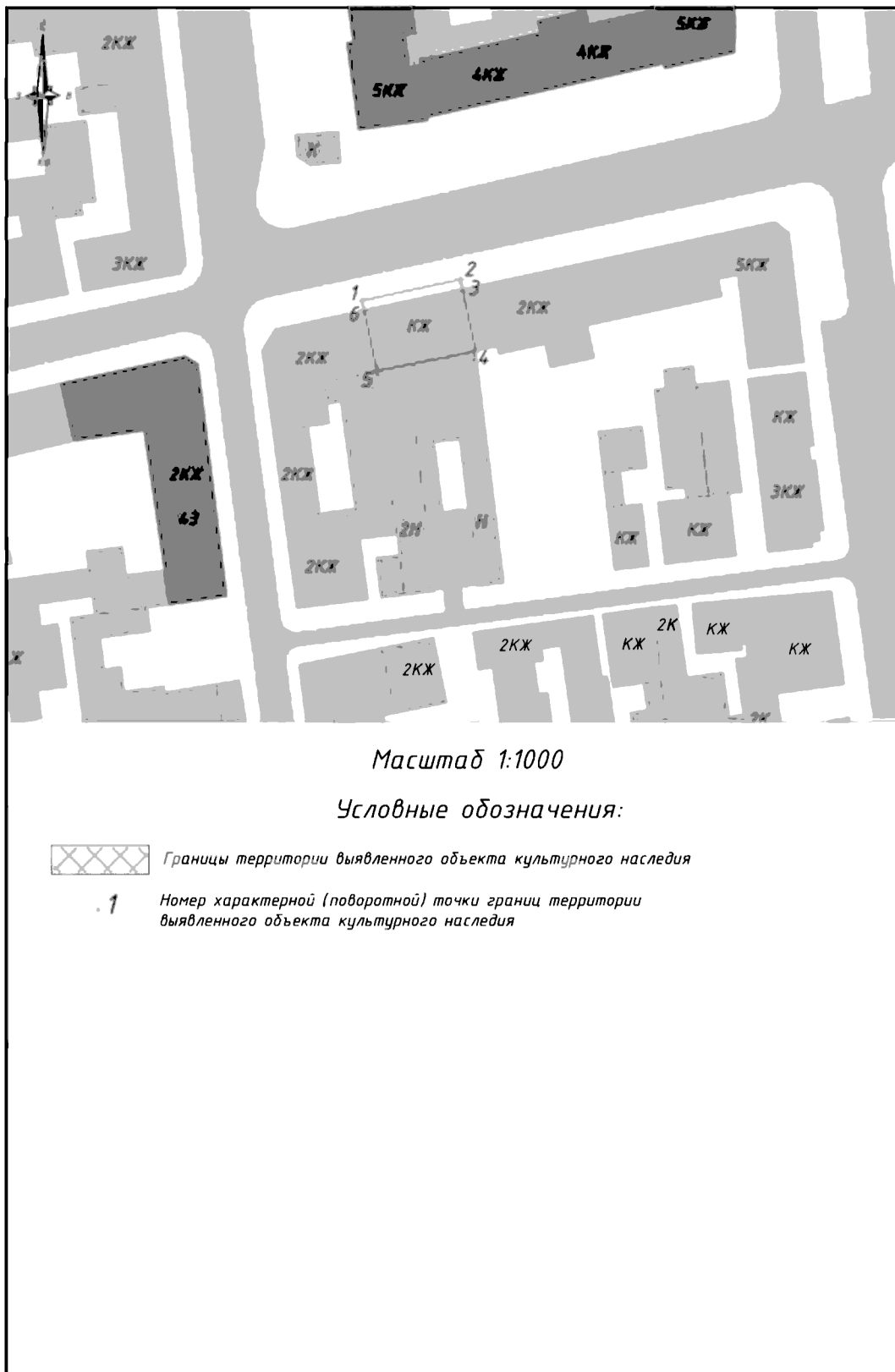
Сведения о местоположении границ объекта					
1. Система координат		<u>МСК-15</u>			
2. Сведения о характерных точках границ объекта					
Обозначение характерных точек границ	Координаты, м		Метод определения координат характерной точки	Средняя квадратическа я погрешность положения характерной точки (Mt), м	Описание обозначения точки на местности (при наличии)
	X	Y			
1	60022.05	340943.66	аналитический	0,1 м	-
2	60026.43	340964.06	аналитический	0,1 м	-
3	60024.48	340964.48	аналитический	0,1 м	-
4	60011.61	340967.24	аналитический	0,1 м	-
5	60007.56	340946.77	аналитический	0,1 м	-
6	60020.10	340944.08	аналитический	0,1 м	-
1	60022.05	340943.66	аналитический	0,1 м	-

**Описание границы территории выявленного объекта культурного  
наследия «Памятник архитектуры», расположенного по адресу: Республика  
Северная Осетия-Алания, г. Владикавказ, ул. Куйбышева, 20**

Описание границ объекта			
Прохождение границы		Описание прохождения границы	
от точки	до точки	Протяженность, м	Дирекционный угол
1	2	20.86	77° 53' 0"
2	3	2.00	167° 53' 0"
3	4	13.16	167° 53' 0"
4	5	20.87	258° 48' 42"
5	6	12.82	347° 53' 0"
6	1	2.00	347° 53' 0"

Площадь территории объекта культурного наследия – 313 м<sup>2</sup>

**Карта-схема границы территории выявленного объекта культурного  
наследия «Памятник архитектуры», расположенного по адресу: Республика  
Северная Осетия-Алания, г. Владикавказ, ул. Куйбышева, 20**





**Правовой режим земельного участка в границах территории  
выявленного объекта культурного наследия «Памятник архитектуры»,  
расположенного по адресу: Республика Северная Осетия-Алания,  
г. Владикавказ, ул. Куйбышева, 20**

**Запрещается:**

строительство объектов капитального строительства и увеличение объемно-пространственных характеристик, существующих на территории выявленного объекта культурного наследия объектов капитального строительства;

проведение земляных, строительных, мелиоративных и иных работ, за исключением работ по сохранению выявленного объекта культурного наследия или его отдельных элементов, сохранению историко-градостроительной или природной среды выявленного объекта культурного наследия, работ по капитальному ремонту общего имущества в многоквартирных домах.

**Разрешается:**

ведение хозяйственной деятельности, не противоречащей требованиям обеспечения сохранности выявленного объекта культурного наследия и позволяющей обеспечить функционирование выявленного объекта культурного наследия в современных условиях.

**Таблица координат поворотных точек границы территории  
выявленного объекта культурного наследия «Памятник  
архитектуры», расположенного по адресу: Республика Северная Осетия-  
Алания, г. Владикавказ, ул. Куйбышева, 22**

Сведения о местоположении границ объекта					
1. Система координат		МСК-15			
2. Сведения о характерных точках границ объекта					
Обозначение характерных точек границ	Координаты, м		Метод определения координат характерной точки	Средняя квадратическа я погрешность положения характерной точки (Mt), м	Описание обозначения точки на местности (при наличии)
	X	Y			
1	60026.43	340964.06	аналитический	0,1 м	-
2	60031.41	340987.24	аналитический	0,1 м	-
3	60029.45	340987.66	аналитический	0,1 м	-
4	60010.13	340991.81	аналитический	0,1 м	-
5	60006.10	340973.06	аналитический	0,1 м	-
6	60012.49	340971.69	аналитический	0,1 м	-
7	60011.61	340967.24	аналитический	0,1 м	-
8	60024.48	340964.48	аналитический	0,1 м	-
1	60026.43	340964.06	аналитический	0,1 м	-

**Описание границы территории выявленного объекта культурного  
наследия «Памятник архитектуры», расположенного по адресу: Республика  
Северная Осетия-Алания, г. Владикавказ, ул. Куйбышева, 22**

Описание границ объекта			
Прохождение границы		Описание прохождения границы	
от точки	до точки	Протяженность, м	Дирекционный угол
1	2	23.71	77° 53' 0"
2	3	2.00	167° 53' 0"
3	4	19.77	167° 53' 0"
4	5	19.18	257° 53' 0"
5	6	6.53	347° 53' 0"
6	7	4.53	258° 48' 42"
7	8	13.16	347° 53' 0"
8	1	2.00	347° 53' 0"

Площадь территории объекта культурного наследия – 486 м<sup>2</sup>

**Карта-схема границы территории выявленного объекта культурного  
наследия «Памятник архитектуры», расположенного по адресу: Республика  
Северная Осетия-Алания, г. Владикавказ, ул. Куйбышева, 22**



**Правовой режим земельного участка в границах территории  
выявленного объекта культурного наследия «Памятник архитектуры»,  
расположенного по адресу: Республика Северная Осетия-Алания,  
г. Владикавказ, ул. Куйбышева, 22**

**Запрещается:**

строительство объектов капитального строительства и увеличение объемно-пространственных характеристик, существующих на территории выявленного объекта культурного наследия объектов капитального строительства;

проведение земляных, строительных, мелиоративных и иных работ, за исключением работ по сохранению выявленного объекта культурного наследия или его отдельных элементов, сохранению историко-градостроительной или природной среды выявленного объекта культурного наследия, работ по капитальному ремонту общего имущества в многоквартирных домах.

**Разрешается:**

ведение хозяйственной деятельности, не противоречащей требованиям обеспечения сохранности выявленного объекта культурного наследия и позволяющей обеспечить функционирование выявленного объекта культурного наследия в современных условиях.

**Таблица координат поворотных точек границы территории  
выявленного объекта культурного наследия «Памятник архитектуры  
и градостроительства», расположенного по адресу: Республика Северная  
Осетия-Алания, г. Владикавказ, ул. Тамаева, 25**

Сведения о местоположении границ объекта					
1. Система координат		<u>МСК-15</u>			
2. Сведения о характерных точках границ объекта					
Обозначение характерных точек границ	Координаты, м		Метод определения координат характерной точки	Средняя квадратическа я погрешность положения характерной точки (Mt), м	Описание обозначения точки на местности (при наличии)
	X	Y			
1	60005.86	341023.53	аналитический	0,1 м	-
2	60007.25	341035.52	аналитический	0,1 м	-
3	60007.48	341037.50	аналитический	0,1 м	-
4	59992.20	341039.28	аналитический	0,1 м	-
5	59991.97	341037.30	аналитический	0,1 м	-
6	59990.58	341025.31	аналитический	0,1 м	-
1	60005.86	341023.53	аналитический	0,1 м	-

**Описание границы территории выявленного объекта культурного  
наследия «Памятник архитектуры и градостроительства», расположенного  
по адресу: Республика Северная Осетия-Алания, г. Владикавказ,  
ул. Тамаева, 25**

Описание границ объекта			
Прохождение границы		Описание прохождения границы	
от точки	до точки	Протяженность, м	Дирекционный угол
1	2	12.07	83° 21' 53"
2	3	2.00	83° 21' 53"
3	4	15.38	173° 21' 53"
4	5	2.00	263° 21' 53"
5	6	12.07	263° 21' 53"
6	1	15.38	353° 21' 53"

Площадь территории объекта культурного наследия – 216 м<sup>2</sup>

**Карта-схема границы территории выявленного объекта культурного  
наследия «Памятник архитектуры и градостроительства», расположенного  
по адресу: Республика Северная Осетия-Алания, г. Владикавказ,  
ул. Тамаева, 25**





**Правовой режим земельного участка в границах территории  
выявленного объекта культурного наследия «Памятник архитектуры и  
градостроительства», расположенного по адресу: Республика Северная  
Осетия-Алания, г. Владикавказ, ул. Тамаева, 25**

**Запрещается:**

строительство объектов капитального строительства и увеличение объемно-пространственных характеристик, существующих на территории выявленного объекта культурного наследия объектов капитального строительства;

проведение земляных, строительных, мелиоративных и иных работ, за исключением работ по сохранению выявленного объекта культурного наследия или его отдельных элементов, сохранению историко-градостроительной или природной среды выявленного объекта культурного наследия, работ по капитальному ремонту общего имущества в многоквартирных домах.

**Разрешается:**

ведение хозяйственной деятельности, не противоречащей требованиям обеспечения сохранности выявленного объекта культурного наследия и позволяющей обеспечить функционирование выявленного объекта культурного наследия в современных условиях.

**Таблица координат поворотных точек границы территории  
выявленного объекта культурного наследия «Дом, где в 1928-1932 гг.  
жил писатель Хох (Елмарза) Данилович Тлатов», расположенного по  
адресу: Республика Северная Осетия-Алания, г. Владикавказ,  
ул. Гостиева, 14**

Сведения о местоположении границ объекта					
1. Система координат		<u>МСК-15</u>			
2. Сведения о характерных точках границ объекта					
Обозначение характерных точек границ	Координаты, м		Метод определения координат характерной точки	Средняя квадратическа я погрешность положения характерной точки (Mt), м	Описание обозначения точки на местности (при наличии)
	X	Y			
1	59821.84	340944.38	аналитический	0,1 м	-
2	59822.08	340946.37	аналитический	0,1 м	-
3	59823.90	340961.69	аналитический	0,1 м	-
4	59806.34	340963.92	аналитический	0,1 м	-
5	59805.43	340957.02	аналитический	0,1 м	-
6	59804.09	340946.80	аналитический	0,1 м	-
1	59821.84	340944.38	аналитический	0,1 м	-

**Описание границы территории выявленного объекта культурного наследия «Дом, где в 1928-1932 гг. жил писатель Хох (Елмарза) Данилович Тлатов», расположенного по адресу: Республика Северная Осетия-Алания, г. Владикавказ, ул. Гостиева, 14**

Описание границ объекта			
Прохождение границы		Описание прохождения границы	
от точки	до точки	Протяженность, м	Дирекционный угол
1	2	2.00	83° 13' 1"
2	3	15.42	83° 13' 1"
3	4	17.71	172° 44' 50"
4	5	6.96	262° 31' 18"
5	6	10.31	262° 31' 18"
6	1	17.92	352° 15' 6"

Площадь территории объекта культурного наследия – 309 м<sup>2</sup>

**Карта-схема границы территории выявленного объекта культурного наследия «Дом, где в 1928-1932 гг. жил писатель Хох (Елмарза) Данилович Тлатов», расположенного по адресу: Республика Северная Осетия-Алания, г. Владикавказ, ул. Гостиева, 14**



**Правовой режим земельного участка в границах территории  
выявленного объекта культурного наследия «Дом, где в 1928-1932 гг. жил  
писатель Хох (Елмарза) Данилович Тлатов», расположенного по адресу:  
Республика Северная Осетия-Алания, г. Владикавказ, ул. Гостиева, 14**

**Запрещается:**

строительство объектов капитального строительства и увеличение объемно-пространственных характеристик, существующих на территории выявленного объекта культурного наследия объектов капитального строительства;

проведение земляных, строительных, мелиоративных и иных работ, за исключением работ по сохранению выявленного объекта культурного наследия или его отдельных элементов, сохранению историко-градостроительной или природной среды выявленного объекта культурного наследия, работ по капитальному ремонту общего имущества в многоквартирных домах.

**Разрешается:**

ведение хозяйственной деятельности, не противоречащей требованиям обеспечения сохранности выявленного объекта культурного наследия и позволяющей обеспечить функционирование выявленного объекта культурного наследия в современных условиях.

**Таблица координат поворотных точек границы территории  
выявленного объекта культурного наследия «Доходный дом Духиева»,  
расположенного по адресу: Республика Северная Осетия-Алания,  
г. Владикавказ, ул. Тамаева, 21**

Сведения о местоположении границ объекта					
1. Система координат		МСК-15			
2. Сведения о характерных точках границ объекта					
Обозначение характерных точек границ	Координаты, м		Метод определения координат характерной точки	Средняя квадратическа я погрешность положения характерной точки (Mt), м	Описание обозначения точки на местности (при наличии)
	X	Y			
1	59933.12	341029.23	аналитический	0,1 м	-
2	59935.74	341044.58	аналитический	0,1 м	-
3	59936.08	341046.55	аналитический	0,1 м	-
4	59906.37	341051.11	аналитический	0,1 м	-
5	59906.07	341049.13	аналитический	0,1 м	-
6	59903.51	341030.47	аналитический	0,1 м	-
7	59908.64	341029.77	аналитический	0,1 м	-
8	59909.12	341032.91	аналитический	0,1 м	-
1	59933.12	341029.23	аналитический	0,1 м	-

**Описание границы территории выявленного объекта культурного  
наследия «Доходный дом Духиева», расположенного по адресу: Республика  
Северная Осетия-Алания, г. Владикавказ, ул. Тамаева, 21**

Описание границ объекта			
Прохождение границы		Описание прохождения границы	
от точки	до точки	Протяженность, м	Дирекционный угол
1	2	15.58	80° 19' 2"
2	3	2.00	80° 19' 2"
3	4	30.05	171° 16' 53"
4	5	2.00	261° 18' 17"
5	6	18.84	262° 11' 47"
6	7	5.18	352° 11' 47"
7	8	3.18	81° 16' 53"
8	1	24.28	351° 16' 53"

Площадь территории объекта культурного наследия – 540 м<sup>2</sup>

**Карта-схема границы территории выявленного объекта культурного наследия «Доходный дом Духиева», расположенного по адресу: Республика Северная Осетия-Алания, г. Владикавказ, ул. Тамаева, 21**





**Правовой режим земельного участка в границах территории  
выявленного объекта культурного наследия «Доходный дом Духиева»,  
расположенного по адресу: Республика Северная Осетия-Алания,  
г. Владикавказ, ул. Тамаева, 21**

**Запрещается:**

строительство объектов капитального строительства и увеличение объемно-пространственных характеристик, существующих на территории выявленного объекта культурного наследия объектов капитального строительства;

проведение земляных, строительных, мелиоративных и иных работ, за исключением работ по сохранению выявленного объекта культурного наследия или его отдельных элементов, сохранению историко-градостроительной или природной среды выявленного объекта культурного наследия, работ по капитальному ремонту общего имущества в многоквартирных домах.

**Разрешается:**

ведение хозяйственной деятельности, не противоречащей требованиям обеспечения сохранности выявленного объекта культурного наследия и позволяющей обеспечить функционирование выявленного объекта культурного наследия в современных условиях.

**Таблица координат поворотных точек границы территории  
выявленного объекта культурного наследия «Памятник архитектуры  
и градостроительства», расположенного по адресу: Республика Северная  
Осетия-Алания, г. Владикавказ, ул. Тамаева, 19**

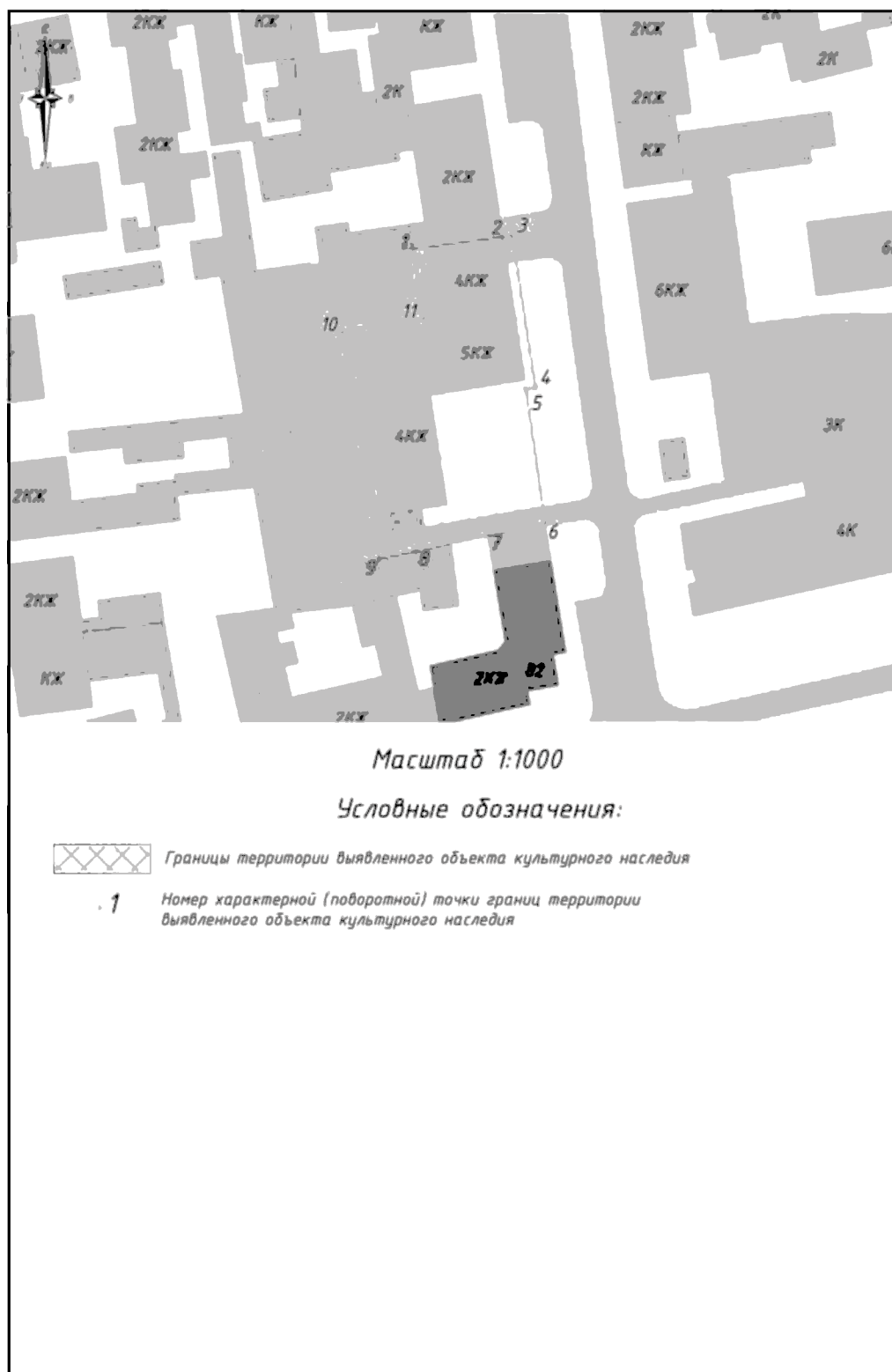
Сведения о местоположении границ объекта					
1. Система координат		МСК-15			
2. Сведения о характерных точках границ объекта					
Обозначение характерных точек границ	Координаты, м		Метод определения координат характерной точки	Средняя квадратическа я погрешность положения характерной точки (Mt), м	Описание обозначения точки на местности (при наличии)
	X	Y			
1	59903.51	341030.47	аналитический	0,1 м	-
2	59906.07	341049.13	аналитический	0,1 м	-
3	59906.37	341051.11	аналитический	0,1 м	-
4	59874.72	341055.94	аналитический	0,1 м	-
5	59874.39	341053.96	аналитический	0,1 м	-
6	59846.43	341057.96	аналитический	0,1 м	-
7	59843.94	341046.02	аналитический	0,1 м	-
8	59840.81	341030.95	аналитический	0,1 м	-
9	59839.31	341023.40	аналитический	0,1 м	-
10	59886.40	341015.58	аналитический	0,1 м	-
11	59889.02	341032.70	аналитический	0,1 м	-
1	59903.51	341030.47	аналитический	0,1 м	-

**Описание границы территории выявленного объекта культурного  
наследия «Памятник архитектуры и градостроительства», расположенного  
по адресу: Республика Северная Осетия-Алания, г. Владикавказ,  
ул. Тамаева, 19**

Описание границ объекта			
Прохождение границы		Описание прохождения границы	
от точки	до точки	Протяженность, м	Дирекционный угол
1	2	18.84	82° 11' 47"
2	3	2.00	81° 18' 17"
3	4	32.02	171° 19' 40"
4	5	2.00	260° 39' 45"
5	6	28.25	171° 52' 23"
6	7	12.19	258° 15' 16"
7	8	15.39	258° 15' 16"
8	9	7.70	258° 47' 16"
9	10	47.74	350° 34' 16"
10	11	17.32	81° 19' 40"
11	1	14.67	351° 15' 46"

Площадь территории объекта культурного наследия – 2012 м<sup>2</sup>

**Карта-схема границы территории выявленного объекта культурного  
наследия «Памятник архитектуры и градостроительства», расположенного  
по адресу: Республика Северная Осетия-Алания, г. Владикавказ,  
ул. Тамаева, 19**



**Правовой режим земельного участка в границах территории  
выявленного объекта культурного наследия «Памятник архитектуры и  
градостроительства», расположенного по адресу: Республика Северная  
Осетия-Алания, г. Владикавказ, ул. Тамаева, 19**

**Запрещается:**

строительство объектов капитального строительства и увеличение объемно-пространственных характеристик, существующих на территории выявленного объекта культурного наследия объектов капитального строительства;

проведение земляных, строительных, мелиоративных и иных работ, за исключением работ по сохранению выявленного объекта культурного наследия или его отдельных элементов, сохранению историко-градостроительной или природной среды выявленного объекта культурного наследия, работ по капитальному ремонту общего имущества в многоквартирных домах.

**Разрешается:**

ведение хозяйственной деятельности, не противоречащей требованиям обеспечения сохранности выявленного объекта культурного наследия и позволяющей обеспечить функционирование выявленного объекта культурного наследия в современных условиях.

**Таблица координат поворотных точек границы территории  
выявленного объекта культурного наследия «Доходный дом»,  
расположенного по адресу: Республика Северная Осетия-Алания,  
г. Владикавказ, ул. Горького, 35**

Сведения о местоположении границ объекта					
1. Система координат		МСК-15			
2. Сведения о характерных точках границ объекта					
Обозначение характерных точек границ	Координаты, м		Метод определения координат характерной точки	Средняя квадратическа я погрешность положения характерной точки (Mt), м	Описание обозначения точки на местности (при наличии)
	X	Y			
1	59808.86	340998.96	аналитический	0,1 м	-
2	59811.12	341008.85	аналитический	0,1 м	-
3	59827.87	341004.97	аналитический	0,1 м	-
4	59829.35	341017.87	аналитический	0,1 м	-
5	59831.41	341026.91	аналитический	0,1 м	-
6	59832.47	341031.98	аналитический	0,1 м	-
7	59816.86	341034.00	аналитический	0,1 м	-
8	59804.54	341036.03	аналитический	0,1 м	-
9	59802.59	341036.46	аналитический	0,1 м	-
10	59794.71	341001.99	аналитический	0,1 м	-
11	59796.67	341001.57	аналитический	0,1 м	-
1	59808.86	340998.96	аналитический	0,1 м	-

**Описание границы территории выявленного объекта культурного  
наследия «Доходный дом», расположенного по адресу: Республика Северная  
Осетия-Алания, г. Владикавказ, ул. Горького, 35**

Описание границ объекта			
Прохождение границы		Описание прохождения границы	
от точки	до точки	Протяженность, м	Дирекционный угол
1	2	10.14	77° 8' 24"
2	3	17.20	346° 58' 47"
3	4	12.98	83° 29' 28"
4	5	9.28	77° 8' 31"
5	6	5.18	78° 13' 42"
6	7	15.74	172° 37' 43"
7	8	12.49	170° 38' 36"
8	9	2.00	167° 29' 44"
9	10	35.36	257° 8' 24"
10	11	2.00	347° 55' 45"
11	1	12.47	347° 55' 45"

Площадь территории объекта культурного наследия – 943 м<sup>2</sup>

**Карта-схема границы территории выявленного объекта культурного  
наследия «Доходный дом», расположенного по адресу: Республика Северная  
Осетия-Алания, г. Владикавказ, ул. Горького, 35**





**Правовой режим земельного участка в границах территории  
выявленного объекта культурного наследия «Доходный дом»,  
расположенного по адресу: Республика Северная Осетия-Алания,  
г. Владикавказ, ул. Горького, 35**

**Запрещается:**

строительство объектов капитального строительства и увеличение объемно-пространственных характеристик, существующих на территории выявленного объекта культурного наследия объектов капитального строительства;

проведение земляных, строительных, мелиоративных и иных работ, за исключением работ по сохранению выявленного объекта культурного наследия или его отдельных элементов, сохранению историко-градостроительной или природной среды выявленного объекта культурного наследия, работ по капитальному ремонту общего имущества в многоквартирных домах.

**Разрешается:**

ведение хозяйственной деятельности, не противоречащей требованиям обеспечения сохранности выявленного объекта культурного наследия и позволяющей обеспечить функционирование выявленного объекта культурного наследия в современных условиях.

**Таблица координат поворотных точек границы территории  
выявленного объекта культурного наследия «Дом, где в 1965-1969 гг.  
жил поэт Хазби Дударукоевич Дзаболов», расположенного по адресу:  
Республика Северная Осетия-Алания, г. Владикавказ, ул. Куйбышева, 38 /  
ул. Бородинская, 1**

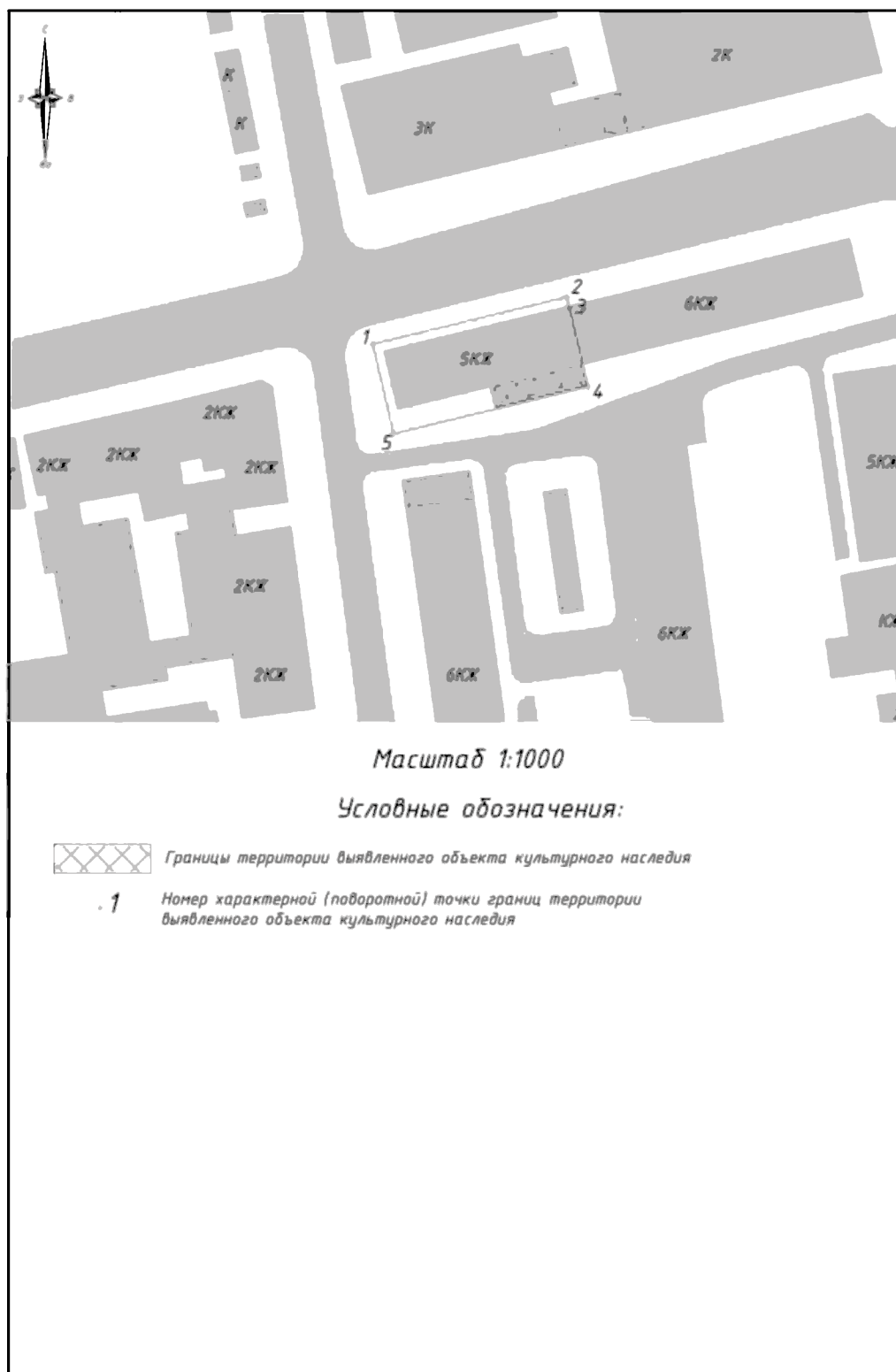
Сведения о местоположении границ объекта					
1. Система координат <u>МСК-15</u>					
2. Сведения о характерных точках границ объекта					
Обозначение характерных точек границ	Координаты, м		Метод определения координат характерной точки	Средняя квадратическа я погрешность положения характерной точки (Mt), м	Описание обозначения точки на местности (при наличии)
	X	Y			
1	60077.60	341183.47	аналитический	0,1 м	-
2	60087.41	341223.83	аналитический	0,1 м	-
3	60085.46	341224.29	аналитический	0,1 м	-
4	60068.74	341228.25	аналитический	0,1 м	-
5	60058.93	341187.85	аналитический	0,1 м	-
1	60077.60	341183.47	аналитический	0,1 м	-

**Описание границы территории выявленного объекта культурного наследия «Дом, где в 1965-1969 гг. жил поэт Хазби Дударукоевич Дзаболов», расположенного по адресу: Республика Северная Осетия-Алания, г. Владикавказ, ул. Куйбышева, 38 / ул. Бородинская, 1**

Описание границ объекта			
Прохождение границы		Описание прохождения границы	
от точки	до точки	Протяженность, м	Дирекционный угол
1	2	1.93	81° 39' 0"
2	3	20.51	77° 8' 29"
3	4	5.80	171° 40' 0"
4	5	14.75	172° 41' 48"
5	1	5.58	261° 20' 27"

Площадь территории объекта культурного наследия – 797 м<sup>2</sup>

**Карта-схема границы территории выявленного объекта культурного наследия «Дом, где в 1965-1969 гг. жил поэт Хазби Дударукоевич Дзаболов», расположенного по адресу: Республика Северная Осетия-Алания, г. Владикавказ, ул. Куйбышева, 38 / ул. Бородинская, 1**



**Правовой режим земельного участка в границах территории  
выявленного объекта культурного наследия «Дом, где в 1965-1969 гг. жил  
поэт Хазби Дударукоевич Дзаболов», расположенного по адресу: Республика  
Северная Осетия-Алания, г. Владикавказ, ул. Куйбышева, 38 /  
ул. Бородинская, 1**

**Запрещается:**

строительство объектов капитального строительства и увеличение объемно-пространственных характеристик, существующих на территории выявленного объекта культурного наследия объектов капитального строительства;

проведение земляных, строительных, мелиоративных и иных работ, за исключением работ по сохранению выявленного объекта культурного наследия или его отдельных элементов, сохранению историко-градостроительной или природной среды выявленного объекта культурного наследия, работ по капитальному ремонту общего имущества в многоквартирных домах.

**Разрешается:**

ведение хозяйственной деятельности, не противоречащей требованиям обеспечения сохранности выявленного объекта культурного наследия и позволяющей обеспечить функционирование выявленного объекта культурного наследия в современных условиях.

**Таблица координат поворотных точек границы территории  
выявленного объекта культурного наследия «Особняк Д. Божкова»,  
расположенного по адресу: Республика Северная Осетия-Алания,  
г. Владикавказ, ул. Бородинская, 9**

Сведения о местоположении границ объекта					
1. Система координат		МСК-15			
2. Сведения о характерных точках границ объекта					
Обозначение характерных точек границ	Координаты, м		Метод определения координат характерной точки	Средняя квадратическа я погрешность положения характерной точки (Mt), м	Описание обозначения точки на местности (при наличии)
	X	Y			
1	59938.23	341203.01	аналитический	0,1 м	-
2	59938.51	341204.92	аналитический	0,1 м	-
3	59943.08	341224.92	аналитический	0,1 м	-
4	59937.34	341225.76	аналитический	0,1 м	-
5	59922.71	341227.64	аналитический	0,1 м	-
6	59921.87	341222.12	аналитический	0,1 м	-
7	59919.61	341207.28	аналитический	0,1 м	-
8	59919.31	341205.30	аналитический	0,1 м	-
1	59938.23	341203.01	аналитический	0,1 м	-

**Описание границы территории выявленного объекта культурного  
наследия «Особняк Д. Божкова», расположенного по адресу: Республика  
Северная Осетия-Алания, г. Владикавказ, ул. Бородинская, 9**

Описание границ объекта			
Прохождение границы		Описание прохождения границы	
от точки	до точки	Протяженность, м	Дирекционный угол
1	2	1.93	81° 39' 0"
2	3	20.51	77° 8' 29"
3	4	5.80	171° 40' 0"
4	5	14.75	172° 41' 48"
5	6	5.58	261° 20' 27"
6	7	15.01	261° 20' 27"
7	8	2.00	261° 20' 27"
8	1	19.06	353° 6' 4"

Площадь территории объекта культурного наследия – 444 м<sup>2</sup>





**Правовой режим земельного участка в границах территории  
выявленного объекта культурного наследия «Особняк Д. Божкова»,  
расположенного по адресу: Республика Северная Осетия-Алания,  
г. Владикавказ, ул. Бородинская, 9**

**Запрещается:**

строительство объектов капитального строительства и увеличение объемно-пространственных характеристик, существующих на территории выявленного объекта культурного наследия объектов капитального строительства;

проведение земляных, строительных, мелиоративных и иных работ, за исключением работ по сохранению выявленного объекта культурного наследия или его отдельных элементов, сохранению историко-градостроительной или природной среды выявленного объекта культурного наследия, работ по капитальному ремонту общего имущества в многоквартирных домах.

**Разрешается:**

ведение хозяйственной деятельности, не противоречащей требованиям обеспечения сохранности выявленного объекта культурного наследия и позволяющей обеспечить функционирование выявленного объекта культурного наследия в современных условиях.

**Таблица координат поворотных точек границы территории  
выявленного объекта культурного наследия «Дом М.М. Далгата,  
организатора здравоохранения, общественного деятеля. 1910 г.»,  
расположенного по адресу: Республика Северная Осетия-Алания,  
г. Владикавказ, ул. Горького, 45 / ул. Фрунзе, 18**

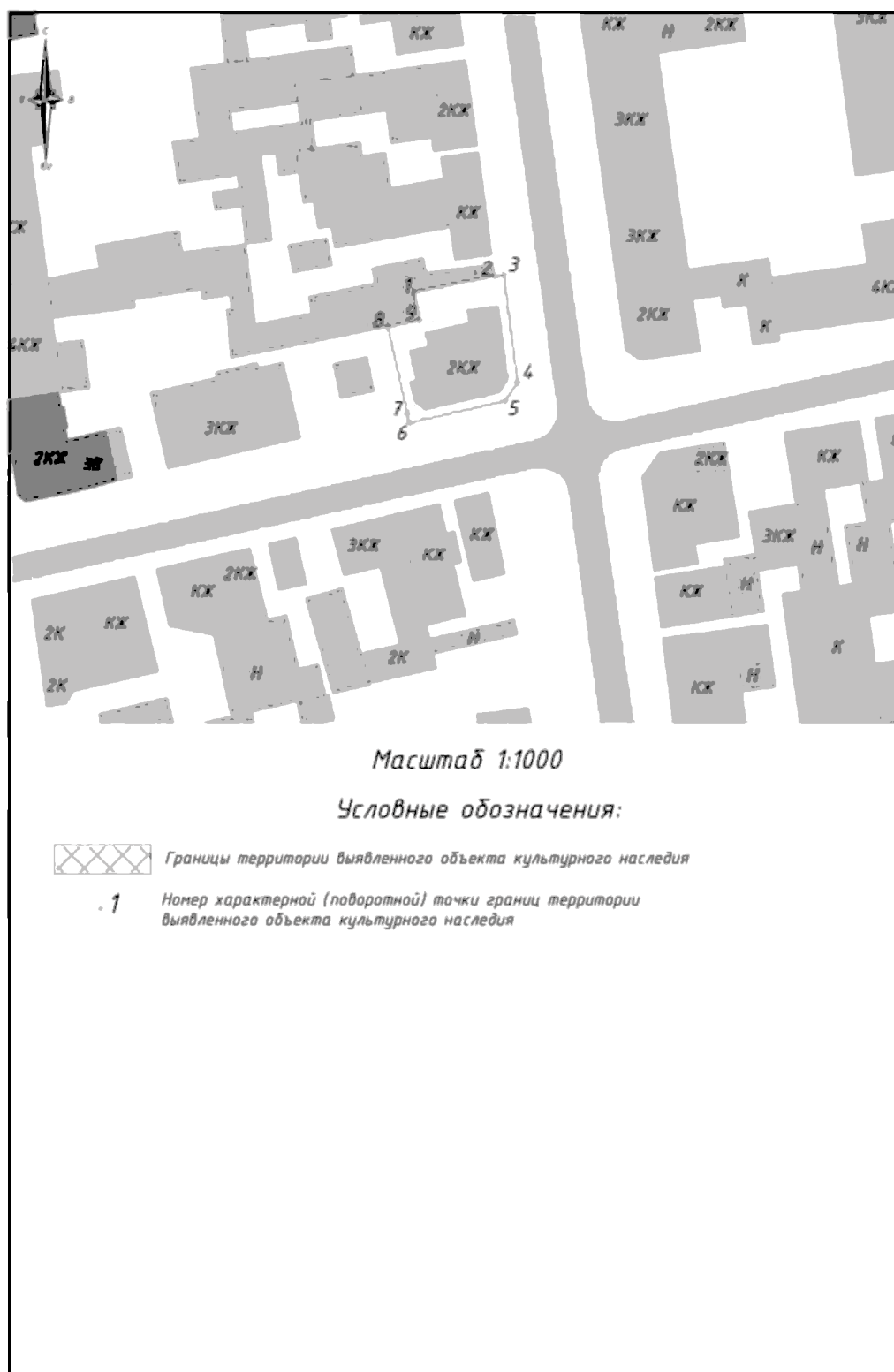
Сведения о местоположении границ объекта					
1. Система координат <u>МСК-15</u>					
2. Сведения о характерных точках границ объекта					
Обозначение характерных точек границ	Координаты, м		Метод определения координат характерной точки	Средняя квадратическа я погрешность положения характерной точки (Mt), м	Описание обозначения точки на местности (при наличии)
	X	Y			
1	59891.05	341299.70	аналитический	0,1 м	-
2	59894.42	341316.40	аналитический	0,1 м	-
3	59894.67	341318.39	аналитический	0,1 м	-
4	59872.28	341321.24	аналитический	0,1 м	-
5	59868.38	341318.63	аналитический	0,1 м	-
6	59863.79	341298.65	аналитический	0,1 м	-
7	59865.75	341298.21	аналитический	0,1 м	-
8	59883.83	341294.17	аналитический	0,1 м	-
9	59885.19	341300.88	аналитический	0,1 м	-
1	59891.05	341299.70	аналитический	0,1 м	-

**Описание границы территории выявленного объекта культурного наследия «Дом М.М. Далгата, организатора здравоохранения, общественного деятеля. 1910 г.», расположенного по адресу: Республика Северная Осетия-Алания, г. Владикавказ, ул. Горького, 45 / ул. Фрунзе, 18**

Описание границ объекта			
Прохождение границы		Описание прохождения границы	
от точки	до точки	Протяженность, м	Дирекционный угол
1	2	17.04	78° 35' 3"
2	3	2.00	82° 58' 24"
3	4	22.56	172° 43' 15"
4	5	4.69	213° 47' 44"
5	6	20.51	257° 4' 1"
6	7	2.00	347° 24' 0"
7	8	18.54	347° 24' 0"
8	9	6.85	78° 35' 3"
9	1	5.98	348° 35' 3"

Площадь территории объекта культурного наследия – 603 м<sup>2</sup>

**Карта-схема границы территории выявленного объекта культурного наследия «Дом М.М. Далгата, организатора здравоохранения, общественного деятеля. 1910 г.», расположенного по адресу: Республика Северная Осетия-Алания, г. Владикавказ, ул. Горького, 45 / ул. Фрунзе, 18**



**Правовой режим земельного участка в границах территории  
выявленного объекта культурного наследия «Дом М.М. Далгата,  
организатора здравоохранения, общественного деятеля. 1910 г.»,  
расположенного по адресу: Республика Северная Осетия-Алания,  
г. Владикавказ, ул. Горького, 45 / ул. Фрунзе, 18**

**Запрещается:**

строительство объектов капитального строительства и увеличение объемно-пространственных характеристик, существующих на территории выявленного объекта культурного наследия объектов капитального строительства;

проведение земляных, строительных, мелиоративных и иных работ, за исключением работ по сохранению выявленного объекта культурного наследия или его отдельных элементов, сохранению историко-градостроительной или природной среды выявленного объекта культурного наследия, работ по капитальному ремонту общего имущества в многоквартирных домах.

**Разрешается:**

ведение хозяйственной деятельности, не противоречащей требованиям обеспечения сохранности выявленного объекта культурного наследия и позволяющей обеспечить функционирование выявленного объекта культурного наследия в современных условиях.

**Таблица координат поворотных точек границы территории  
выявленного объекта культурного наследия «Дом, где в 1951-1952 гг.  
жил Кавалер ордена Славы 3-х степеней Иван Иванович Кадомцев»,  
расположенного по адресу: Республика Северная Осетия-Алания,  
г. Владикавказ, ул. Фрунзе, 9**

Сведения о местоположении границ объекта					
1. Система координат <u>МСК-15</u>					
2. Сведения о характерных точках границ объекта					
Обозначение характерных точек границ	Координаты, м		Метод определения координат характерной точки	Средняя квадратическа я погрешность положения характерной точки (Mt), м	Описание обозначения точки на местности (при наличии)
	X	Y			
1	59983.13	341327.59	аналитический	0,1 м	-
2	59983.40	341329.57	аналитический	0,1 м	-
3	59985.41	341344.24	аналитический	0,1 м	-
4	59967.87	341346.64	аналитический	0,1 м	-
5	59965.86	341331.97	аналитический	0,1 м	-
6	59965.59	341329.99	аналитический	0,1 м	-
1	59983.13	341327.59	аналитический	0,1 м	-

**Описание границы территории выявленного объекта культурного наследия «Дом, где в 1951-1952 гг. жил Кавалер ордена Славы 3-х степеней Иван Иванович Кадомцев», расположенного по адресу: Республика Северная Осетия-Алания, г. Владикавказ, ул. Фрунзе, 9**

Описание границ объекта			
Прохождение границы		Описание прохождения границы	
от точки	до точки	Протяженность, м	Дирекционный угол
1	2	8.44	75° 43' 46"
2	3	57.37	75° 48' 7"
3	4	1.76	54° 41' 12"
4	5	32.24	75° 23' 45"
5	6	9.19	165° 0' 0"
6	1	33.45	255° 3' 24"

Площадь территории объекта культурного наследия – 298 м<sup>2</sup>

**Карта-схема границы территории выявленного объекта культурного наследия «Дом, где в 1951-1952 гг. жил Кавалер ордена Славы 3-х степеней Иван Иванович Кадомцев», расположенного по адресу: Республика Северная Осетия-Алания, г. Владикавказ, ул. Фрунзе, 9**



Масштаб 1:1000

Условные обозначения:



Границы территории выявленного объекта культурного наследия

1

Номер характерной (поворотной) точки границ территории выявленного объекта культурного наследия



**Правовой режим земельного участка в границах территории  
выявленного объекта культурного наследия «Дом, где в 1951-1952 гг. жил  
Кавалер ордена Славы 3-х степеней Иван Иванович Кадомцев»,  
расположенного по адресу: Республика Северная Осетия-Алания,  
г. Владикавказ, ул. Фрунзе, 9**

**Запрещается:**

строительство объектов капитального строительства и увеличение объемно-пространственных характеристик, существующих на территории выявленного объекта культурного наследия объектов капитального строительства;

проведение земляных, строительных, мелиоративных и иных работ, за исключением работ по сохранению выявленного объекта культурного наследия или его отдельных элементов, сохранению историко-градостроительной или природной среды выявленного объекта культурного наследия, работ по капитальному ремонту общего имущества в многоквартирных домах.

**Разрешается:**

ведение хозяйственной деятельности, не противоречащей требованиям обеспечения сохранности выявленного объекта культурного наследия и позволяющей обеспечить функционирование выявленного объекта культурного наследия в современных условиях.

**Таблица координат поворотных точек границы территории  
выявленного объекта культурного наследия «Памятник архитектуры  
и градостроительства», расположенного по адресу: Республика Северная  
Осетия-Алания, г. Владикавказ, ул. Фрунзе, 17**

Сведения о местоположении границ объекта					
1. Система координат		МСК-15			
2. Сведения о характерных точках границ объекта					
Обозначение характерных точек границ	Координаты, м		Метод определения координат характерной точки	Средняя квадратическа я погрешность положения характерной точки (Mt), м	Описание обозначения точки на местности (при наличии)
	X	Y			
1	59893.54	341339.80	аналитический	0,1 м	-
2	59893.82	341341.78	аналитический	0,1 м	-
3	59895.85	341356.83	аналитический	0,1 м	-
4	59878.66	341359.38	аналитический	0,1 м	-
5	59876.68	341359.67	аналитический	0,1 м	-
6	59874.87	341346.28	аналитический	0,1 м	-
7	59877.80	341341.94	аналитический	0,1 м	-
1	59893.54	341339.80	аналитический	0,1 м	-

**Описание границы территории выявленного объекта культурного  
наследия «Памятник архитектуры и градостроительства», расположенного  
по адресу: Республика Северная Осетия-Алания, г. Владикавказ,  
ул. Фрунзе, 17**

Описание границ объекта			
Прохождение границы		Описание прохождения границы	
от точки	до точки	Протяженность, м	Дирекционный угол
1	2	2.00	81° 59' 49"
2	3	15.19	82° 19' 5"
3	4	17.38	171° 33' 44"
4	5	2.00	171° 33' 44"
5	6	13.52	262° 18' 43"
6	7	5.23	303° 57' 32"
7	1	15.89	352° 15' 26"

Площадь территории объекта культурного наследия – 329 м<sup>2</sup>

**Карта-схема границы территории выявленного объекта культурного  
наследия «Памятник архитектуры и градостроительства», расположенного  
по адресу: Республика Северная Осетия-Алания, г. Владикавказ,  
ул. Фрунзе, 17**



Масштаб 1:1000

Условные обозначения:



Границы территории выявленного объекта культурного наследия

1

Номер характерной (поворотной) точки границ территории  
выявленного объекта культурного наследия

**Правовой режим земельного участка в границах территории  
выявленного объекта культурного наследия «Памятник архитектуры и  
градостроительства», расположенного по адресу: Республика Северная  
Осетия-Алания, г. Владикавказ, ул. Фрунзе, 17**

**Запрещается:**

строительство объектов капитального строительства и увеличение объемно-пространственных характеристик, существующих на территории выявленного объекта культурного наследия объектов капитального строительства;

проведение земляных, строительных, мелиоративных и иных работ, за исключением работ по сохранению выявленного объекта культурного наследия или его отдельных элементов, сохранению историко-градостроительной или природной среды выявленного объекта культурного наследия, работ по капитальному ремонту общего имущества в многоквартирных домах.

**Разрешается:**

ведение хозяйственной деятельности, не противоречащей требованиям обеспечения сохранности выявленного объекта культурного наследия и позволяющей обеспечить функционирование выявленного объекта культурного наследия в современных условиях.

**Таблица координат поворотных точек границы территории  
выявленного объекта культурного наследия «Пешеходный мост (из  
двух пролетов Чугунного моста 1863 года). Начало 1960-х годов»,  
расположенного по адресу: Республика Северная Осетия-Алания,  
г. Владикавказ, ул. Максима Горького**

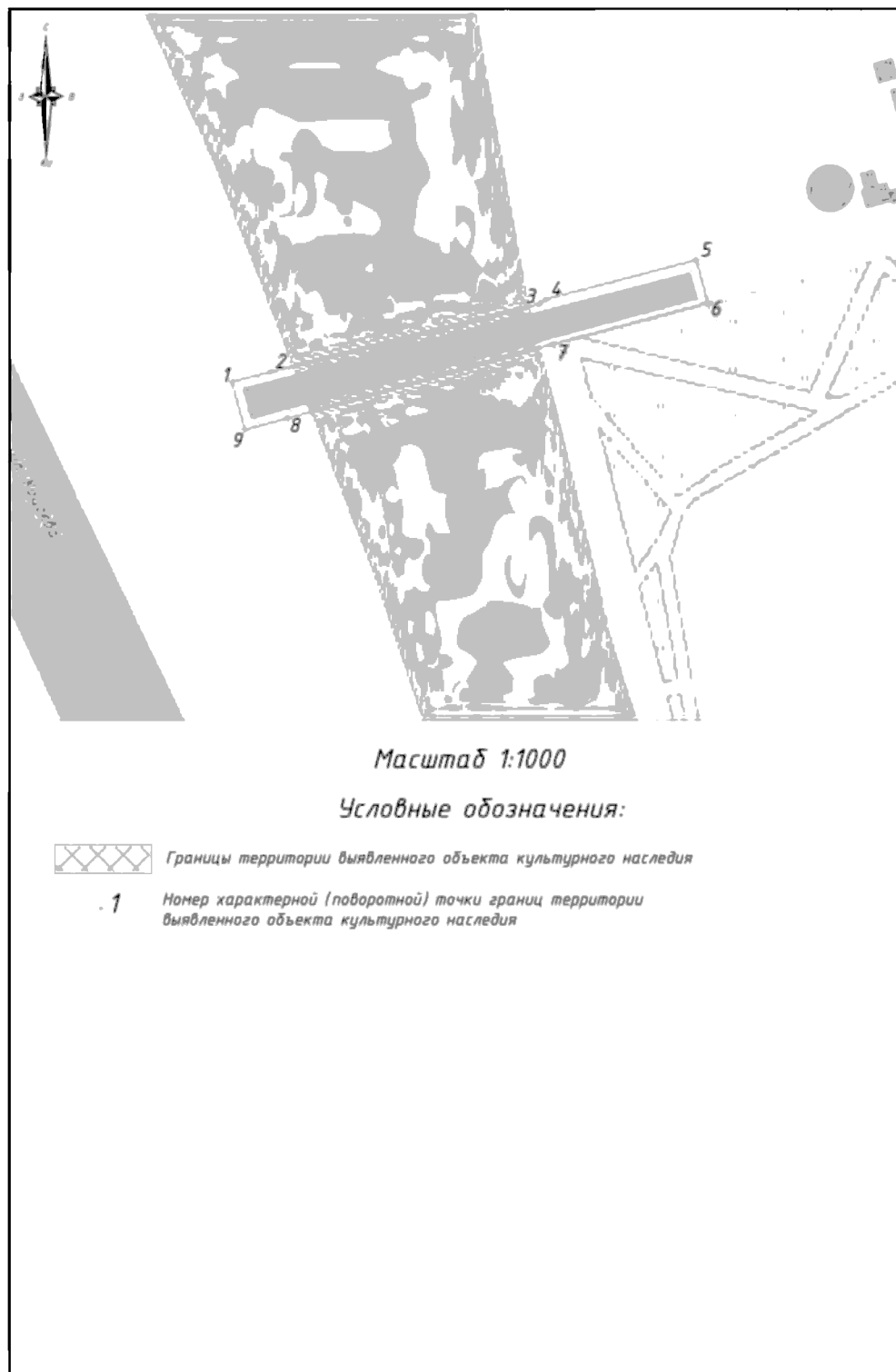
Сведения о местоположении границ объекта					
1. Система координат <u>МСК-15</u>					
2. Сведения о характерных точках границ объекта					
Обозначение характерных точек границ	Координаты, м		Метод определения координат характерной точки	Средняя квадратическа я погрешность положения характерной точки (Mt), м	Описание обозначения точки на местности (при наличии)
	X	Y			
1	59605.81	340211.51	аналитический	0,1 м	-
2	59607.89	340219.69	аналитический	0,1 м	-
3	59621.97	340275.31	аналитический	0,1 м	-
4	59622.98	340276.74	аналитический	0,1 м	-
5	59631.11	340307.94	аналитический	0,1 м	-
6	59622.23	340310.32	аналитический	0,1 м	-
7	59613.60	340278.00	аналитический	0,1 м	-
8	59598.25	340223.20	аналитический	0,1 м	-
9	59595.84	340214.18	аналитический	0,1 м	-
1	59605.81	340211.51	аналитический	0,1 м	-

**Описание границы территории выявленного объекта культурного  
наследия «Пешеходный мост (из двух пролетов Чугунного моста 1863 года).  
Начало 1960-х годов», расположенного по адресу: Республика Северная  
Осетия-Алания, г. Владикавказ, ул. Максима Горького**

Описание границ объекта			
Прохождение границы		Описание прохождения границы	
от точки	до точки	Протяженность, м	Дирекционный угол
1	2	8.44	75° 43' 46"
2	3	57.37	75° 48' 7"
3	4	1.76	54° 41' 12"
4	5	32.24	75° 23' 45"
5	6	9.19	165° 0' 0"
6	7	33.45	255° 3' 24"
7	8	56.91	254° 21' 10"
8	9	9.33	255° 0' 0"
9	1	10.33	345° 0' 0"

Площадь территории объекта культурного наследия – 946 м<sup>2</sup>

**Карта-схема границы территории выявленного объекта культурного наследия «Пешеходный мост (из двух пролетов Чугунного моста 1863 года). Начало 1960-х годов», расположенного по адресу: Республика Северная Осетия-Алания, г. Владикавказ, ул. Максима Горького**





**Правовой режим земельного участка в границах территории  
выявленного объекта культурного наследия «Пешеходный мост (из двух  
пролетов Чугунного моста 1863 года). Начало 1960-х годов», расположенного  
по адресу: Республика Северная Осетия-Алания,  
г. Владикавказ, ул. Максима Горького**

**Запрещается:**

строительство объектов капитального строительства и увеличение объемно-пространственных характеристик, существующих на территории выявленного объекта культурного наследия объектов капитального строительства;

проведение земляных, строительных, мелиоративных и иных работ, за исключением работ по сохранению выявленного объекта культурного наследия или его отдельных элементов, сохранению историко-градостроительной или природной среды выявленного объекта культурного наследия, работ по капитальному ремонту общего имущества в многоквартирных домах.

**Разрешается:**

ведение хозяйственной деятельности, не противоречащей требованиям обеспечения сохранности выявленного объекта культурного наследия и позволяющей обеспечить функционирование выявленного объекта культурного наследия в современных условиях.

**Таблица координат поворотных точек границы территории  
выявленного объекта культурного наследия «Особняк барона  
Штейнгеля. Памятник архитектуры. 1890-е годы, арх. И.В. Рябикин»,  
расположенного по адресу: Республика Северная Осетия-Алания,  
г. Владикавказ, ул. Горького, 4, на территории ЦПКиО им. К.Л. Хетагурова**

Сведения о местоположении границ объекта					
1. Система координат <u>МСК-15</u>					
2. Сведения о характерных точках границ объекта					
Обозначение характерных точек границ	Координаты, м		Метод определения координат характерной точки	Средняя квадратическа я погрешность положения характерной точки (Mt), м	Описание обозначения точки на местности (при наличии)
	X	Y			
1	59621.72	340485.13	аналитический	0,1 м	-
2	59624.09	340494.43	аналитический	0,1 м	-
3	59627.01	340505.83	аналитический	0,1 м	-
4	59628.77	340512.75	аналитический	0,1 м	-
5	59600.58	340520.27	аналитический	0,1 м	-
6	59598.25	340514.64	аналитический	0,1 м	-
7	59593.07	340494.81	аналитический	0,1 м	-
8	59615.68	340486.58	аналитический	0,1 м	-
1	59621.72	340485.13	аналитический	0,1 м	-

**Описание границы территории выявленного объекта культурного наследия «Особняк барона Штейнгеля. Памятник архитектуры. 1890-е годы, арх. И.В. Рябикин», расположенного по адресу: Республика Северная Осетия-Алания, г. Владикавказ, ул. Горького, 4, на территории ЦПКиО им. К.Л. Хетагурова**

Описание границ объекта			
Прохождение границы		Описание прохождения границы	
от точки	до точки	Протяженность, м	Дирекционный угол
1	2	9.60	75° 40' 11"
2	3	11.77	75° 37' 59"
3	4	7.14	75° 43' 49"
4	5	29.17	165° 3' 31"
5	6	6.10	247° 29' 5"
6	7	20.49	255° 21' 58"
7	8	24.06	340° 0' 0"
8	1	6.21	346° 29' 6"

Площадь территории объекта культурного наследия – 834 м<sup>2</sup>

**Карта-схема границы территории выявленного объекта культурного наследия «Особняк барона Штейнгеля. Памятник архитектуры. 1890-е годы, арх. И.В. Рябикин», расположенного по адресу: Республика Северная Осетия-Алания, г. Владикавказ, ул. Горького, 4, на территории ЦПКиО им. К.Л. Хетагурова**



**Правовой режим земельного участка в границах территории  
выявленного объекта культурного наследия «Особняк барона Штейнгеля.  
Памятник архитектуры. 1890-е годы, арх. И.В. Рябикин», расположенного  
по адресу: Республика Северная Осетия-Алания, г. Владикавказ,  
ул. Горького, 4, на территории ЦПКиО им. К.Л. Хетагурова**

**Запрещается:**

строительство объектов капитального строительства и увеличение объемно-пространственных характеристик, существующих на территории выявленного объекта культурного наследия объектов капитального строительства;

проведение земляных, строительных, мелиоративных и иных работ, за исключением работ по сохранению выявленного объекта культурного наследия или его отдельных элементов, сохранению историко-градостроительной или природной среды выявленного объекта культурного наследия, работ по капитальному ремонту общего имущества в многоквартирных домах.

**Разрешается:**

ведение хозяйственной деятельности, не противоречащей требованиям обеспечения сохранности выявленного объекта культурного наследия и позволяющей обеспечить функционирование выявленного объекта культурного наследия в современных условиях.

**Таблица координат поворотных точек границы территории  
выявленного объекта культурного наследия «Дом политпросвещения.  
1967 г., арх. А.И. Бтемиров», расположенного по адресу: Республика  
Северная Осетия-Алания, г. Владикавказ, пр. Мира, 9**

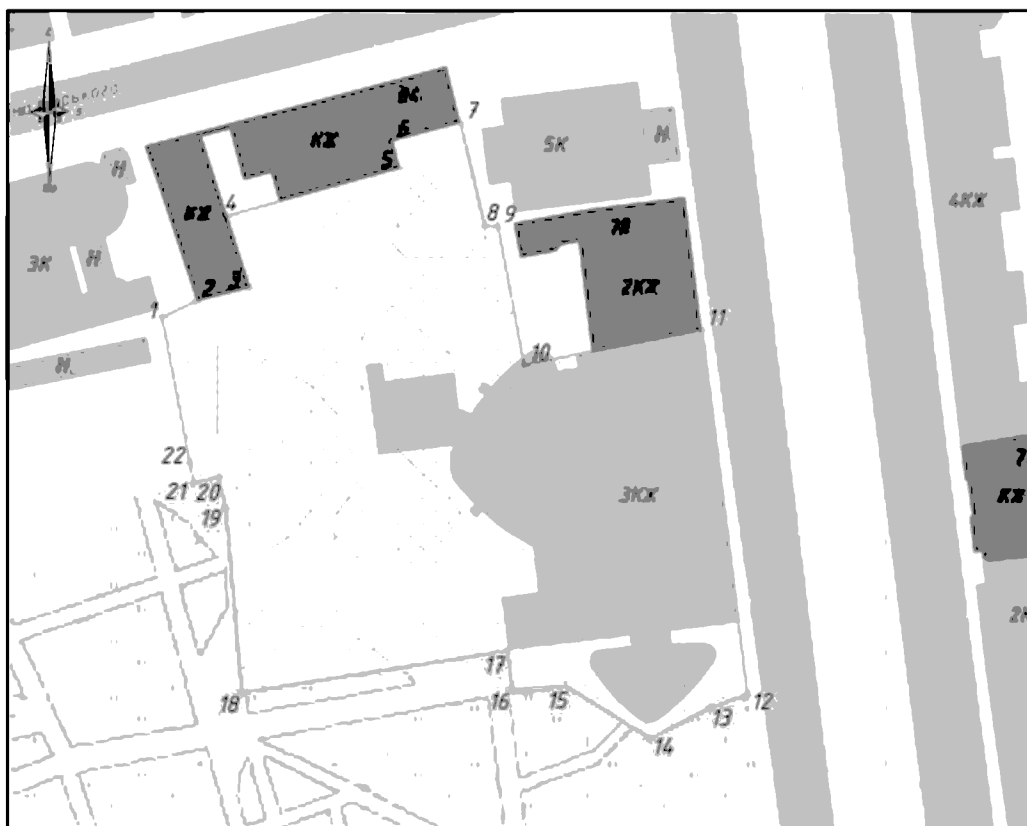
Сведения о местоположении границ объекта					
1. Система координат		МСК-15			
2. Сведения о характерных точках границ объекта					
Обозначение характерных точек границ	Координаты, м		Метод определения координат характерной точки	Средняя квадратическая погрешность поло- жения характерной точки (Mt), м	Описание обозначения точки на местности (при наличии)
	X	Y			
1	59637.08	340549.14	аналитический	0,1 м	-
2	59640.08	340555.44	аналитический	0,1 м	-
3	59642.48	340565.01	аналитический	0,1 м	-
4	59655.40	340560.86	аналитический	0,1 м	-
5	59664.04	340592.03	аналитический	0,1 м	-
6	59668.99	340590.75	аналитический	0,1 м	-
7	59672.28	340603.13	аналитический	0,1 м	-
8	59653.62	340607.61	аналитический	0,1 м	-
9	59653.54	340609.89	аналитический	0,1 м	-
10	59628.52	340614.65	аналитический	0,1 м	-
11	59634.87	340646.81	аналитический	0,1 м	-
12	59569.04	340655.01	аналитический	0,1 м	-
13	59566.59	340648.36	аналитический	0,1 м	-
14	59561.00	340637.52	аналитический	0,1 м	-
15	59570.63	340622.14	аналитический	0,1 м	-
16	59569.98	340612.57	аналитический	0,1 м	-
17	59576.93	340611.68	аналитический	0,1 м	-
18	59569.39	340563.67	аналитический	0,1 м	-
19	59602.36	340560.78	аналитический	0,1 м	-
20	59608.35	340559.44	аналитический	0,1 м	-
21	59607.22	340554.85	аналитический	0,1 м	-
22	59610.70	340554.19	аналитический	0,1 м	-
1	59637.08	340549.14	аналитический	0,1 м	-

**Описание границы территории выявленного объекта культурного  
наследия «Дом политпросвещения. 1967 г., арх. А.И. Бтемиров»,  
расположенного по адресу: Республика Северная Осетия-Алания,  
г. Владикавказ, пр. Мира, 9**

Описание границ объекта			
Прохождение границы		Описание прохождения границы	
от точки	до точки	Протяженность, м	Дирекционный угол
1	2	6.98	64° 32' 12"
2	3	9.87	75° 55' 17"
3	4	13.57	342° 11' 33"
4	5	32.35	74° 30' 26"
5	6	5.11	345° 30' 6"
6	7	12.81	75° 7' 3"
7	8	19.19	166° 29' 59"
8	9	2.28	92° 0' 34"
9	10	25.47	169° 13' 42"
10	11	32.78	78° 49' 50"
11	12	66.34	172° 53' 59"
12	13	7.09	249° 46' 31"
13	14	12.20	242° 43' 14"
14	15	18.15	302° 3' 8"
15	16	9.59	266° 6' 52"
16	17	7.01	352° 42' 9"
17	18	48.60	261° 4' 28"
18	19	33.10	354° 59' 26"
19	20	6.14	347° 23' 25"
20	21	4.73	256° 10' 10"
21	22	3.54	349° 10' 27"
22	1	26.86	349° 10' 27"

Площадь территории объекта культурного наследия – 7321 м<sup>2</sup>

**Карта-схема границы территории выявленного объекта культурного  
наследия «Дом политпросвещения. 1967 г., арх. А.И. Бтемиров»,  
расположенного по адресу: Республика Северная Осетия-Алания,  
г. Владикавказ, пр. Мира, 9**



Масштаб 1:1000

Условные обозначения:



Границы территории выявленного объекта культурного наследия

1

Номер характерной (поворотной) точки границ территории  
выявленного объекта культурного наследия



**Правовой режим земельного участка в границах территории  
выявленного объекта культурного наследия «Дом политпросвещения. 1967  
г., арх. А.И. Бтемиров», расположенного по адресу: Республика Северная  
Осетия-Алания, г. Владикавказ, пр. Мира, 9**

**Запрещается:**

строительство объектов капитального строительства и увеличение объемно-пространственных характеристик, существующих на территории выявленного объекта культурного наследия объектов капитального строительства;

проведение земляных, строительных, мелиоративных и иных работ, за исключением работ по сохранению выявленного объекта культурного наследия или его отдельных элементов, сохранению историко-градостроительной или природной среды выявленного объекта культурного наследия, работ по капитальному ремонту общего имущества в многоквартирных домах.

**Разрешается:**

ведение хозяйственной деятельности, не противоречащей требованиям обеспечения сохранности выявленного объекта культурного наследия и позволяющей обеспечить функционирование выявленного объекта культурного наследия в современных условиях.

**Таблица координат поворотных точек границы территории  
выявленного объекта культурного наследия «Дом, где в 1939-1959 гг.  
жил ученый-почвовед Евгений Владимирович Рубилин», расположенного  
по адресу: Республика Северная Осетия-Алания, г. Владикавказ,  
пр. Мира, 8 / ул. Горького, 12**

Сведения о местоположении границ объекта					
1. Система координат		МСК-15			
2. Сведения о характерных точках границ объекта					
Обозначение характерных точек границ	Координаты, м		Метод определения координат характерной точки	Средняя квадратическа я погрешность положения характерной точки (Mt), м	Описание обозначения точки на местности (при наличии)
	X	Y			
1	59707.01	340688.61	аналитический	0,1 м	-
2	59712.42	340710.78	аналитический	0,1 м	-
3	59710.48	340711.26	аналитический	0,1 м	-
4	59695.58	340715.14	аналитический	0,1 м	-
5	59694.07	340709.22	аналитический	0,1 м	-
6	59691.88	340701.17	аналитический	0,1 м	-
7	59616.37	340709.23	аналитический	0,1 м	-
8	59613.83	340693.66	аналитический	0,1 м	-
9	59613.60	340691.67	аналитический	0,1 м	-
10	59696.27	340682.08	аналитический	0,1 м	-
1	59707.01	340688.61	аналитический	0,1 м	-

**Описание границы территории выявленного объекта культурного  
наследия «Дом, где в 1939-1959 гг. жил ученый-почвовед Евгений  
Владимирович Рубилин», расположенного по адресу: Республика Северная  
Осетия-Алания, г. Владикавказ, пр. Мира, 8 / ул. Горького, 12**

Описание границ объекта			
Прохождение границы		Описание прохождения границы	
от точки	до точки	Протяженность, м	Дирекционный угол
1	2	22.81	76° 16' 49"
2	3	2.00	166° 0' 33"
3	4	15.40	165° 24' 33"
4	5	6.11	255° 42' 14"
5	6	8.34	254° 47' 3"
6	7	75.94	173° 54' 37"
7	8	15.78	260° 44' 5"
8	9	2.00	263° 22' 43"
9	10	83.22	353° 22' 43"
10	1	12.58	31° 19' 19"

Площадь территории объекта культурного наследия – 1887 м<sup>2</sup>

**Карта-схема границы территории выявленного объекта культурного наследия «Дом, где в 1939-1959 гг. жил ученый-почвовед Евгений Владимирович Рубилин», расположенного по адресу: Республика Северная Осетия-Алания, г. Владикавказ, пр. Мира, 8 / ул. Горького, 12**



**Правовой режим земельного участка в границах территории  
выявленного объекта культурного наследия «Дом, где в 1939-1959 гг. жил  
ученый-почвовед Евгений Владимирович Рубилин», расположенного по  
адресу: Республика Северная Осетия-Алания, г. Владикавказ,  
пр. Мира, 8 / ул. Горького, 12**

**Запрещается:**

строительство объектов капитального строительства и увеличение объемно-пространственных характеристик, существующих на территории выявленного объекта культурного наследия объектов капитального строительства;

проведение земляных, строительных, мелиоративных и иных работ, за исключением работ по сохранению выявленного объекта культурного наследия или его отдельных элементов, сохранению историко-градостроительной или природной среды выявленного объекта культурного наследия, работ по капитальному ремонту общего имущества в многоквартирных домах.

**Разрешается:**

ведение хозяйственной деятельности, не противоречащей требованиям обеспечения сохранности выявленного объекта культурного наследия и позволяющей обеспечить функционирование выявленного объекта культурного наследия в современных условиях.

**Таблица координат поворотных точек границы территории  
выявленного объекта культурного наследия «Владикавказская  
почтово-телеграфная контора. 1913. Архитектор П.П. Шмидт»,  
расположенного по адресу: Республика Северная Осетия-Алания, г.  
Владикавказ, ул. Горького, 14 (фрагмент экрана РОСТА – со двора по пр.  
Мира, 8)**

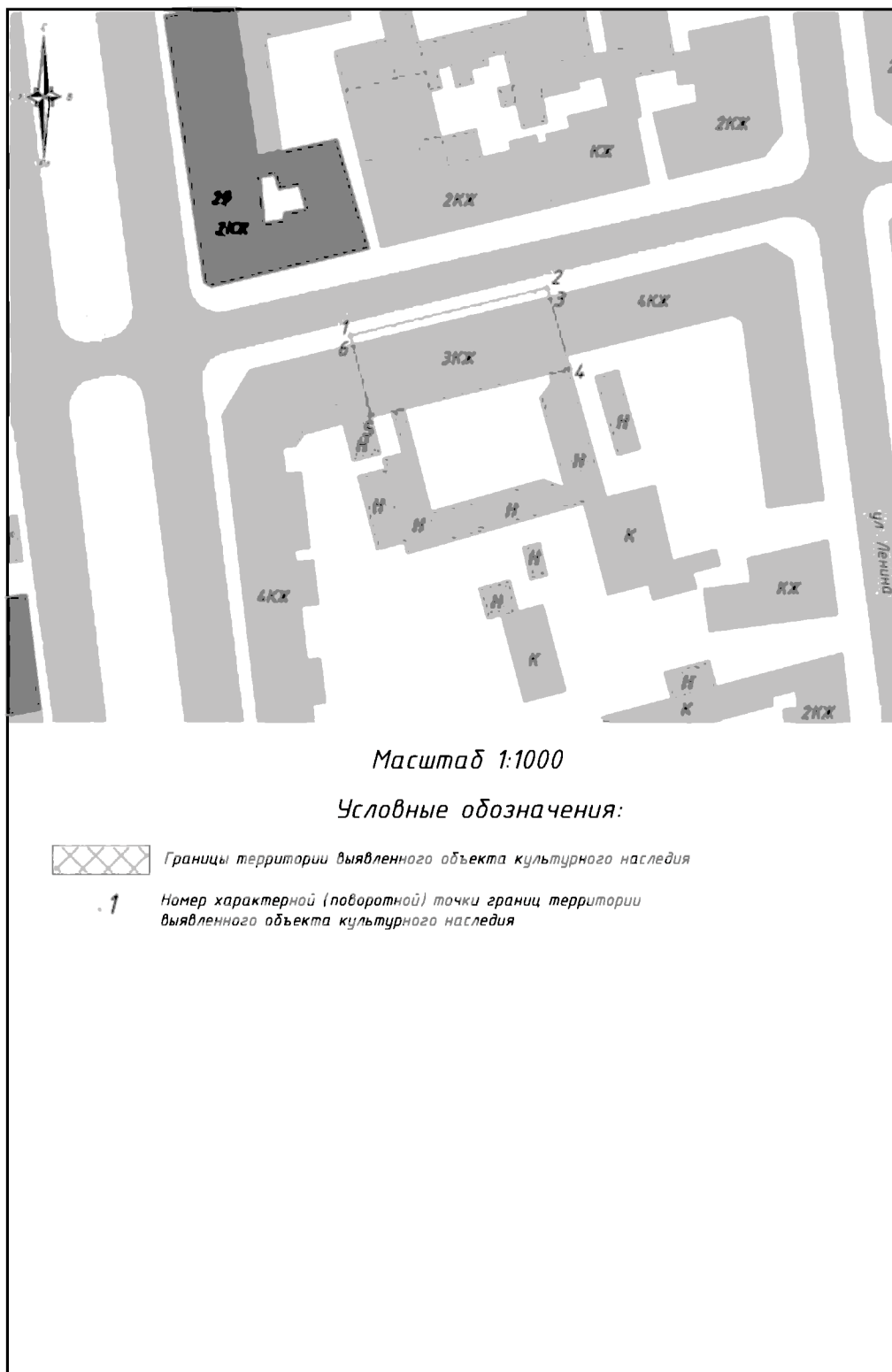
Сведения о местоположении границ объекта					
1. Система координат		<u>МСК-15</u>			
2. Сведения о характерных точках границ объекта					
Обозначение характерных точек границ	Координаты, м		Метод определения координат характерной точки	Средняя квадратическа я погрешность положения характерной точки (Mt), м	Описание обозначения точки на местности (при наличии)
	X	Y			
1	59712.42	340710.78	аналитический	0,1 м	-
2	59722.30	340751.64	аналитический	0,1 м	-
3	59720.37	340752.18	аналитический	0,1 м	-
4	59705.54	340756.37	аналитический	0,1 м	-
5	59695.58	340715.14	аналитический	0,1 м	-
6	59710.48	340711.26	аналитический	0,1 м	-
1	59712.42	340710.78	аналитический	0,1 м	-

**Описание границы территории выявленного объекта культурного  
наследия «Владикавказская почтово-телеграфная контора. 1913.  
Архитектор П.П. Шмидт», расположенного по адресу: Республика Северная  
Осетия-Алания, г. Владикавказ, ул. Горького, 14 (фрагмент экрана РОСТА  
– со двора по пр. Мира, 8)**

Описание границ объекта			
Прохождение границы		Описание прохождения границы	
от точки	до точки	Протяженность, м	Дирекционный угол
1	2	42.04	76° 24' 45"
2	3	2.00	164° 13' 22"
3	4	15.41	164° 13' 22"
4	5	42.42	256° 25' 9"
5	6	15.40	345° 24' 33"
6	1	2.00	346° 0' 33"

Площадь территории объекта культурного наследия – 735 м<sup>2</sup>

**Карта-схема границы территории выявленного объекта культурного  
наследия «Владикавказская почтово-телеграфная контора. 1913.  
Архитектор П.П. Шмидт», расположенного по адресу: Республика Северная  
Осетия-Алания, г. Владикавказ, ул. Горького, 14 (фрагмент экрана РОСТА  
– со двора по пр. Мира, 8)**





**Правовой режим земельного участка в границах территории  
выявленного объекта культурного наследия «Владикавказская почтово-  
телеграфная контора. 1913. Архитектор П.П. Шмидт», расположенного по  
адресу: Республика Северная Осетия-Алания, г. Владикавказ, ул. Горького,  
14 (фрагмент экрана РОСТА – со двора по пр. Мира, 8)**

**Запрещается:**

строительство объектов капитального строительства и увеличение объемно-пространственных характеристик, существующих на территории выявленного объекта культурного наследия объектов капитального строительства;

проведение земляных, строительных, мелиоративных и иных работ, за исключением работ по сохранению выявленного объекта культурного наследия или его отдельных элементов, сохранению историко-градостроительной или природной среды выявленного объекта культурного наследия, работ по капитальному ремонту общего имущества в многоквартирных домах.

**Разрешается:**

ведение хозяйственной деятельности, не противоречащей требованиям обеспечения сохранности выявленного объекта культурного наследия и позволяющей обеспечить функционирование выявленного объекта культурного наследия в современных условиях.

**Таблица координат поворотных точек границы территории  
выявленного объекта культурного наследия «Дом, где жили: в 1928-  
1934 гг. учитель Михаил Николоаевич (Гагудз Кавдынович) Гуриев и в  
1960-1962 гг. Герой Советского Союза Сергей Владимирович Бицаев»,  
расположенного по адресу: Республика Северная Осетия-Алания,  
г. Владикавказ, ул. Ленина, 19 / Горького, 16**

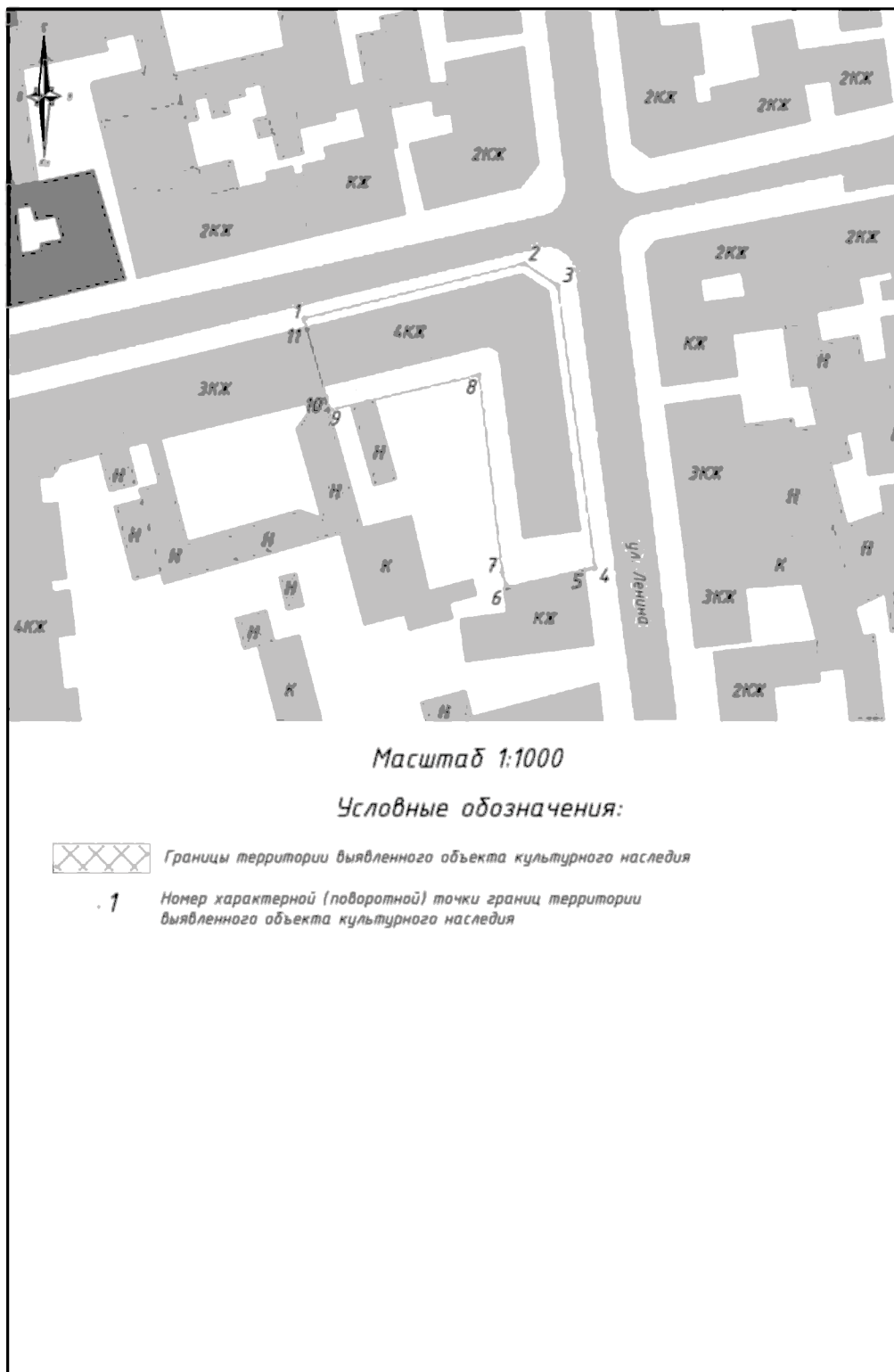
Сведения о местоположении границ объекта					
1. Система координат		МСК-15			
2. Сведения о характерных точках границ объекта					
Обозначение характерных точек границ	Координаты, м		Метод определения координат характерной точки	Средняя квадратическа я погрешность положения характерной точки (Mt), м	Описание обозначения точки на местности (при наличии)
	X	Y			
1	59722.30	340751.64	аналитический	0,1 м	-
2	59733.65	340797.40	аналитический	0,1 м	-
3	59729.16	340804.41	аналитический	0,1 м	-
4	59670.33	340812.20	аналитический	0,1 м	-
5	59670.00	340809.93	аналитический	0,1 м	-
6	59666.32	340793.71	аналитический	0,1 м	-
7	59669.52	340792.87	аналитический	0,1 м	-
8	59710.50	340788.04	аналитический	0,1 м	-
9	59703.22	340757.03	аналитический	0,1 м	-
10	59705.54	340756.37	аналитический	0,1 м	-
11	59720.37	340752.18	аналитический	0,1 м	-
1	59722.30	340751.64	аналитический	0,1 м	-

**Описание границы территории выявленного объекта культурного наследия «Дом, где жили: в 1928-1934 гг. учитель Михаил Николаевич (Гагудз Кавдынович) Гуриев и в 1960-1962 гг. Герой Советского Союза Сергей Владимирович Бицаев», расположенного по адресу: Республика Северная Осетия-Алания, г. Владикавказ, ул. Ленина, 19 / Горького, 16**

Описание границ объекта			
Прохождение границы		Описание прохождения границы	
от точки	до точки	Протяженность, м	Дирекционный угол
1	2	47.15	76° 4' 10"
2	3	8.33	122° 38' 1"
3	4	59.34	172° 27' 29"
4	5	2.29	261° 40' 16"
5	6	16.63	257° 13' 2"
6	7	3.31	345° 17' 30"
7	8	41.27	353° 16' 58"
8	9	31.86	256° 46' 45"
9	10	2.42	344° 13' 22"
10	11	15.41	344° 13' 22"
11	1	2.00	344° 13' 22"

Площадь территории объекта культурного наследия – 1876 м<sup>2</sup>

**Карта-схема границы территории выявленного объекта культурного наследия «Дом, где жили: в 1928-1934 гг. учитель Михаил Николаевич (Гагудз Кавдынович) Гуриев и в 1960-1962 гг. Герой Советского Союза Сергей Владимирович Бицаев», расположенного по адресу: Республика Северная Осетия-Алания, г. Владикавказ, ул. Ленина, 19 / Горького, 16**



**Правовой режим земельного участка в границах территории  
выявленного объекта культурного наследия «Дом, где жили: в 1928-1934 гг.  
учитель Михаил Николаевич (Гагудз Кавдынович) Гуриев и в 1960-1962 гг.  
Герой Советского Союза Сергей Владимирович Бицаев», расположенного  
по адресу: Республика Северная Осетия-Алания, г. Владикавказ,  
ул. Ленина, 19 / Горького, 16**

**Запрещается:**

строительство объектов капитального строительства и увеличение объемно-пространственных характеристик, существующих на территории выявленного объекта культурного наследия объектов капитального строительства;

проведение земляных, строительных, мелиоративных и иных работ, за исключением работ по сохранению выявленного объекта культурного наследия или его отдельных элементов, сохранению историко-градостроительной или природной среды выявленного объекта культурного наследия, работ по капитальному ремонту общего имущества в многоквартирных домах.

**Разрешается:**

ведение хозяйственной деятельности, не противоречащей требованиям обеспечения сохранности выявленного объекта культурного наследия и позволяющей обеспечить функционирование выявленного объекта культурного наследия в современных условиях.

**Таблица координат поворотных точек границы территории  
выявленного объекта культурного наследия «Дом, где в 1928-1938 гг.  
жил филолог и литературовед Борис Андреевич Алборов», расположенного  
по адресу: Республика Северная Осетия-Алания, г. Владикавказ,  
ул. Ленина, 17**

Сведения о местоположении границ объекта					
1. Система координат <u>МСК-15</u>					
2. Сведения о характерных точках границ объекта					
Обозначение характерных точек границ	Координаты, м		Метод определения координат характерной точки	Средняя квадратическа я погрешность положения характерной точки (Mt), м	Описание обозначения точки на местности (при наличии)
	X	Y			
1	59663.65	340783.56	аналитический	0,1 м	-
2	59664.92	340788.39	аналитический	0,1 м	-
3	59666.32	340793.71	аналитический	0,1 м	-
4	59670.00	340809.93	аналитический	0,1 м	-
5	59670.33	340812.20	аналитический	0,1 м	-
6	59647.12	340815.04	аналитический	0,1 м	-
7	59646.56	340812.95	аналитический	0,1 м	-
8	59643.83	340802.65	аналитический	0,1 м	-
9	59639.60	340786.72	аналитический	0,1 м	-
10	59650.94	340785.22	аналитический	0,1 м	-
11	59659.83	340784.08	аналитический	0,1 м	-
1	59663.65	340783.56	аналитический	0,1 м	-

**Описание границы территории выявленного объекта культурного наследия «Дом, где в 1928-1938 гг. жил филолог и литературовед Борис Андреевич Алборов», расположенного по адресу: Республика Северная Осетия-Алания, г. Владикавказ, ул. Ленина, 17**

Описание границ объекта			
Прохождение границы		Описание прохождения границы	
от точки	до точки	Протяженность, м	Дирекционный угол
1	2	4.99	75° 12' 10"
2	3	5.50	75° 15' 23"
3	4	16.63	77° 13' 2"
4	5	2.29	81° 40' 16"
5	6	23.39	173° 0' 34"
6	7	2.16	255° 7' 45"
7	8	10.66	255° 7' 45"
8	9	16.48	255° 7' 45"
9	10	11.44	352° 29' 25"
10	11	8.97	352° 39' 31"
11	1	3.85	352° 18' 6"

Площадь территории объекта культурного наследия – 700 м<sup>2</sup>

**Карта-схема границы территории выявленного объекта культурного наследия «Дом, где в 1928-1938 гг. жил филолог и литературовед Борис Андреевич Алборов», расположенного по адресу: Республика Северная Осетия-Алания, г. Владикавказ, ул. Ленина, 17**





**Правовой режим земельного участка в границах территории  
выявленного объекта культурного наследия «Дом, где в 1928-1938 гг. жил  
филолог и литературовед Борис Андреевич Алборов», расположенного по  
адресу: Республика Северная Осетия-Алания, г. Владикавказ,  
ул. Ленина, 17**

**Запрещается:**

строительство объектов капитального строительства и увеличение объемно-пространственных характеристик, существующих на территории выявленного объекта культурного наследия объектов капитального строительства;

проведение земляных, строительных, мелиоративных и иных работ, за исключением работ по сохранению выявленного объекта культурного наследия или его отдельных элементов, сохранению историко-градостроительной или природной среды выявленного объекта культурного наследия, работ по капитальному ремонту общего имущества в многоквартирных домах.

**Разрешается:**

ведение хозяйственной деятельности, не противоречащей требованиям обеспечения сохранности выявленного объекта культурного наследия и позволяющей обеспечить функционирование выявленного объекта культурного наследия в современных условиях.

**Таблица координат поворотных точек границы территории  
выявленного объекта культурного наследия «Дом, где в августе 1918 г.  
были арестованы белогвардейцами революционеры Николай (Колка)  
Урусбиевич Кесаев и Бирихим Гудассиевич (Ибрагим Кудайнатович)  
Цалиев; где в 1926-1932 гг. жила писательница- осетинка Езетхан  
Алимурзаевна Уруймагова», расположенного по адресу: Республика  
Северная Осетия-Алания, г. Владикавказ, ул. Ленина, 15**

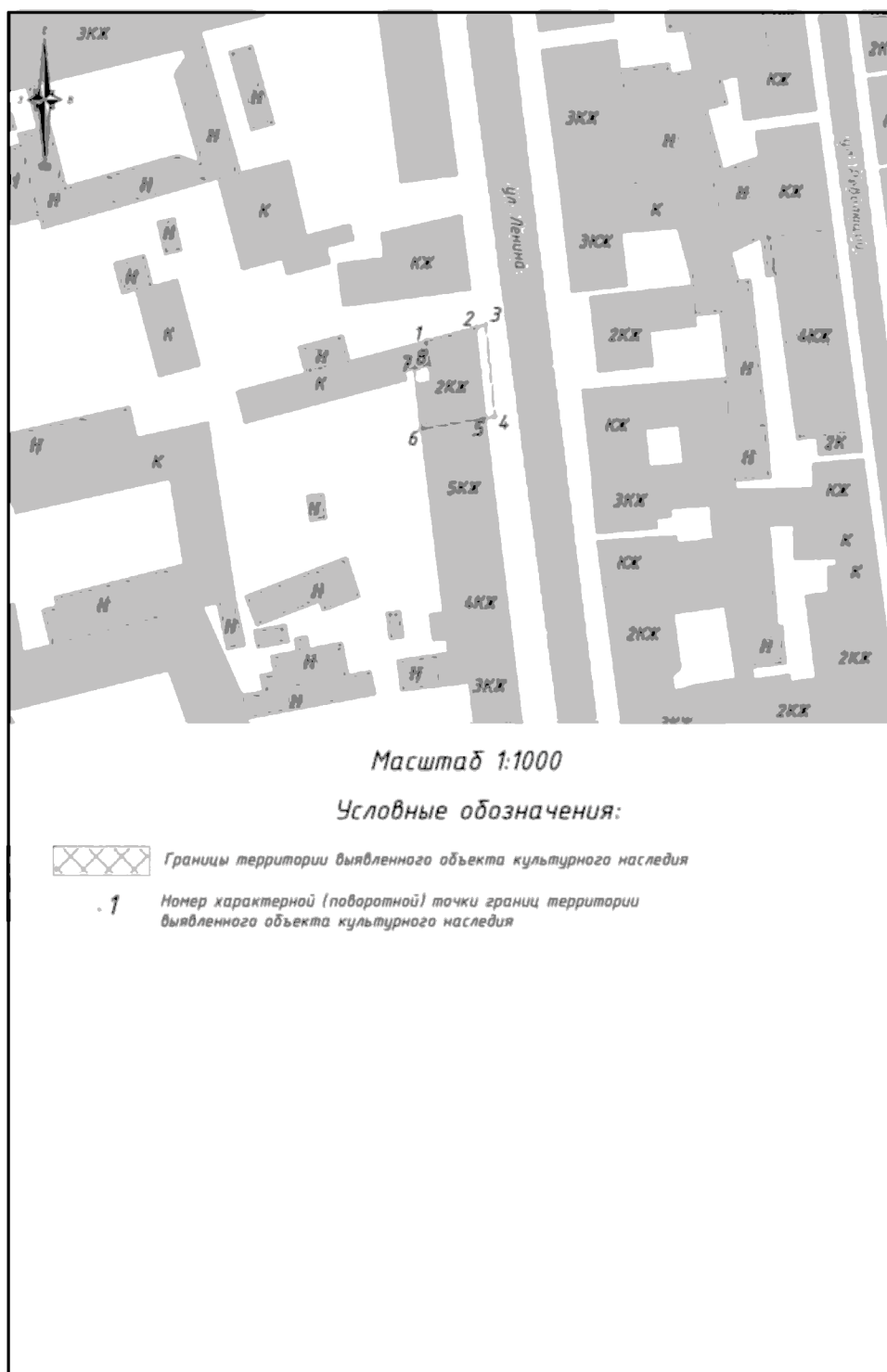
Сведения о местоположении границ объекта					
1. Система координат		МСК-15			
2. Сведения о характерных точках границ объекта					
Обозначение характерных точек границ	Координаты, м		Метод определения координат характерной точки	Средняя квадратическа я погрешность положения характерной точки (Mt), м	Описание обозначения точки на местности (при наличии)
	X	Y			
1	59643.83	340802.65	аналитический	0,1 м	-
2	59646.56	340812.95	аналитический	0,1 м	-
3	59647.12	340815.04	аналитический	0,1 м	-
4	59628.02	340816.98	аналитический	0,1 м	-
5	59627.69	340815.00	аналитический	0,1 м	-
6	59625.41	340801.54	аналитический	0,1 м	-
7	59637.89	340800.18	аналитический	0,1 м	-
8	59638.70	340803.21	аналитический	0,1 м	-
1	59643.83	340802.65	аналитический	0,1 м	-

**Описание границы территории выявленного объекта культурного наследия «Дом, где в августе 1918 г. были арестованы белогвардейцами революционеры Николай (Колка) Урусбиевич Кесаев и Бирихим Гудассиевич (Ибрагим Кудайнатович) Цалиев; где в 1926-1932 гг. жила писательница- осетинка Езетхан Алимурзаевна Уруймагова», расположенного по адресу: Республика Северная Осетия-Алания, г. Владикавказ, ул. Ленина, 15**

Описание границ объекта			
Прохождение границы		Описание прохождения границы	
от точки	до точки	Протяженность, м	Дирекционный угол
1	2	10.66	75° 7' 45"
2	3	2.16	75° 7' 45"
3	4	19.20	174° 12' 59"
4	5	2.00	260° 36' 59"
5	6	13.65	260° 23' 25"
6	7	12.56	353° 47' 59"
7	8	3.13	75° 7' 45"
8	1	5.16	353° 47' 59"

Площадь территории объекта культурного наследия – 273 м<sup>2</sup>

**Карта-схема границы территории выявленного объекта культурного наследия «Дом, где в августе 1918 г. были арестованы белогвардейцами революционеры Николай (Колка) Урусбиевич Кесаев и Бирихим Гудассиевич (Ибрагим Кудайнатович) Цалиев; где в 1926-1932 гг. жила писательница- осетинка Езетхан Алимурзаевна Уруймагова», расположенного по адресу: Республика Северная Осетия-Алания, г. Владикавказ, ул. Ленина, 15**



**Правовой режим земельного участка в границах территории выявленного объекта культурного наследия «Дом, где в августе 1918 г. были арестованы белогвардейцами революционеры Николай (Колка) Урусбиевич Кесаев и Бирихим Гудассиевич (Ибрагим Кудайнатович) Цалиев; где в 1926-1932 гг. жила писательница- осетинка Езетхан Алимурзаевна Уруймагова», расположенного по адресу: Республика Северная Осетия-Алания, г. Владикавказ, ул. Ленина, 15**

**Запрещается:**

строительство объектов капитального строительства и увеличение объемно-пространственных характеристик, существующих на территории выявленного объекта культурного наследия объектов капитального строительства;

проведение земляных, строительных, мелиоративных и иных работ, за исключением работ по сохранению выявленного объекта культурного наследия или его отдельных элементов, сохранению историко-градостроительной или природной среды выявленного объекта культурного наследия, работ по капитальному ремонту общего имущества в многоквартирных домах.

**Разрешается:**

ведение хозяйственной деятельности, не противоречащей требованиям обеспечения сохранности выявленного объекта культурного наследия и позволяющей обеспечить функционирование выявленного объекта культурного наследия в современных условиях.

**Таблица координат поворотных точек границы территории  
выявленного объекта культурного наследия «Владикавказский  
окружной суд. Областное чертежное Межевое управление. Владелец  
С.М. Киракозов», расположенного по адресу: Республика Северная Осетия-  
Алания, г. Владикавказ, ул. Бутырина, 1 / пр. Мира, 4**

Сведения о местоположении границ объекта					
1. Система координат <u>МСК-15</u>					
2. Сведения о характерных точках границ объекта					
Обозначение характерных точек границ	Координаты, м		Метод определения координат характерной точки	Средняя квадратическа я погрешность положения характерной точки (Mt), м	Описание обозначения точки на местности (при наличии)
	X	Y			
1	59573.66	340696.14	аналитический	0,1 м	-
2	59573.95	340698.12	аналитический	0,1 м	-
3	59588.50	340755.99	аналитический	0,1 м	-
4	59570.17	340764.22	аналитический	0,1 м	-
5	59541.32	340770.46	аналитический	0,1 м	-
6	59539.35	340770.82	аналитический	0,1 м	-
7	59528.02	340708.46	аналитический	0,1 м	-
8	59533.21	340701.80	аналитический	0,1 м	-
1	59573.66	340696.14	аналитический	0,1 м	-

**Описание границы территории выявленного объекта культурного наследия «Владикавказский окружной суд. Областное чертежное Межевое управление. Владелец С.М. Киракозов», расположенного по адресу: Республика Северная Осетия-Алания, г. Владикавказ, ул. Бутырина, 1 / пр. Мира, 4**

Описание границ объекта			
Прохождение границы		Описание прохождения границы	
от точки	до точки	Протяженность, м	Дирекционный угол
1	2	2.00	81° 40' 29"
2	3	59.67	75° 53' 13"
3	4	20.09	155° 49' 13"
4	5	29.52	167° 47' 44"
5	6	2.00	169° 33' 34"
6	7	63.38	259° 42' 7"
7	8	8.44	307° 52' 31"
8	1	40.85	352° 2' 33"

Площадь территории объекта культурного наследия – 3255 м<sup>2</sup>

**Карта-схема границы территории выявленного объекта культурного наследия «Владикавказский окружной суд. Областное чертежное Межевое управление. Владелец С.М. Киракозов», расположенного по адресу: Республика Северная Осетия-Алания, г. Владикавказ, ул. Бутырина, 1 / пр. Мира, 4**





**Правовой режим земельного участка в границах территории  
выявленного объекта культурного наследия «Владикавказский окружной  
суд. Областное чертежное Межевое управление. Владелец С.М. Киракозов»,  
расположенного по адресу: Республика Северная Осетия-Алания,  
г. Владикавказ, ул. Бутырина, 1 / пр. Мира, 4**

**Запрещается:**

строительство объектов капитального строительства и увеличение объемно-пространственных характеристик, существующих на территории выявленного объекта культурного наследия объектов капитального строительства;

проведение земляных, строительных, мелиоративных и иных работ, за исключением работ по сохранению выявленного объекта культурного наследия или его отдельных элементов, сохранению историко-градостроительной или природной среды выявленного объекта культурного наследия, работ по капитальному ремонту общего имущества в многоквартирных домах.

**Разрешается:**

ведение хозяйственной деятельности, не противоречащей требованиям обеспечения сохранности выявленного объекта культурного наследия и позволяющей обеспечить функционирование выявленного объекта культурного наследия в современных условиях.

**Таблица координат поворотных точек границы территории  
выявленного объекта культурного наследия «Особняк Ахундова, в  
котором в 1910-е годы жил азербайджанский композитор Узейр Абдул  
Гусейн оглы Гаджибеков. Здесь размещался филиал Санкт-Петербургского  
страхового агентства», расположенного по адресу: Республика Северная  
Осетия-Алания, г. Владикавказ, ул. Бутырина, 5 / ул. Ленина, 9**

Сведения о местоположении границ объекта					
1. Система координат		МСК-15			
2. Сведения о характерных точках границ объекта					
Обозначение характерных точек границ	Координаты, м		Метод определения координат характерной точки	Средняя квадратическа я погрешность положения характерной точки (Mt), м	Описание обозначения точки на местности (при наличии)
	X	Y			
1	59561.76	340793.97	аналитический	0,1 м	-
2	59562.52	340799.19	аналитический	0,1 м	-
3	59564.47	340812.56	аналитический	0,1 м	-
4	59563.47	340812.64	аналитический	0,1 м	-
5	59564.86	340822.57	аналитический	0,1 м	-
6	59565.14	340824.55	аналитический	0,1 м	-
7	59552.94	340826.02	аналитический	0,1 м	-
8	59548.98	340823.51	аналитический	0,1 м	-
9	59544.42	340797.81	аналитический	0,1 м	-
10	59546.39	340797.44	аналитический	0,1 м	-
1	59561.76	340793.97	аналитический	0,1 м	-

**Описание границы территории выявленного объекта культурного наследия «Особняк Ахундова, в котором в 1910-е годы жил азербайджанский композитор Узейр Абдул Гусейн оглы Гаджибеков. Здесь размещался филиал Санкт-Петербургского страхового агентства», расположенного по адресу: Республика Северная Осетия-Алания, г. Владикавказ, ул. Бутырина, 5 / ул. Ленина, 9**

Описание границ объекта			
Прохождение границы		Описание прохождения границы	
от точки	до точки	Протяженность, м	Дирекционный угол
1	2	5.27	81° 42' 7"
2	3	13.51	81° 42' 7"
3	4	1.00	175° 25' 34"
4	5	10.03	82° 1' 55"
5	6	2.00	82° 1' 46"
6	7	12.29	173° 8' 33"
7	8	4.69	212° 23' 42"
8	9	26.10	259° 56' 31"
9	10	2.00	349° 20' 39"
10	1	15.76	347° 17' 15"

Площадь территории объекта культурного наследия – 498 м<sup>2</sup>

**Карта-схема границы территории выявленного объекта культурного наследия «Особняк Ахундова, в котором в 1910-е годы жил азербайджанский композитор Узейр Абдул Гусейн оглы Гаджибеков. Здесь размещался филиал Санкт-Петербургского страхового агентства», расположенного по адресу: Республика Северная Осетия-Алания, г. Владикавказ, ул. Бутырина, 5 / ул. Ленина, 9**



*Масштаб 1:1000*

*Условные обозначения:*



*Границы территории выявленного объекта культурного наследия*

*1*

*Номер характерной (поворотной) точки границ территории выявленного объекта культурного наследия*

**Правовой режим земельного участка в границах территории выявленного объекта культурного наследия «Особняк Ахундова, в котором в 1910-е годы жил азербайджанский композитор Узейр Абдул Гусейн оглы Гаджибеков. Здесь размещался филиал Санкт-Петербургского страхового агентства», расположенного по адресу: Республика Северная Осетия-Алания, г. Владикавказ, ул. Бутырина, 5 / ул. Ленина, 9**

**Запрещается:**

строительство объектов капитального строительства и увеличение объемно-пространственных характеристик, существующих на территории выявленного объекта культурного наследия объектов капитального строительства;

проведение земляных, строительных, мелиоративных и иных работ, за исключением работ по сохранению выявленного объекта культурного наследия или его отдельных элементов, сохранению историко-градостроительной или природной среды выявленного объекта культурного наследия, работ по капитальному ремонту общего имущества в многоквартирных домах.

**Разрешается:**

ведение хозяйственной деятельности, не противоречащей требованиям обеспечения сохранности выявленного объекта культурного наследия и позволяющей обеспечить функционирование выявленного объекта культурного наследия в современных условиях.

**Таблица координат поворотных точек границы территории  
выявленного объекта культурного наследия «Доходный дом  
Воробьева, позже - НКВД СОАССР, где в 1920-1950-е годы содержались  
жертвы сталинских репрессий и где были расстреляны многие  
общественные деятели, представители науки, литературы и культуры нач.  
XX в., арх. И.В. Рябикин», расположенного по адресу: Республика Северная  
Осетия-Алания, г. Владикавказ, ул. Бутырина, 7 / ул. Ленина, 8**

Сведения о местоположении границ объекта					
1. Система координат		МСК-15			
2. Сведения о характерных точках границ объекта					
Обозначение характерных точек границ	Координаты, м		Метод определения координат характерной точки	Средняя квадратическа я погрешность положения характерной точки (Mt), м	Описание обозначения точки на местности (при наличии)
	X	Y			
1	59572.10	340840.23	аналитический	0,1 м	-
2	59572.38	340842.21	аналитический	0,1 м	-
3	59574.07	340853.99	аналитический	0,1 м	-
4	59575.76	340866.90	аналитический	0,1 м	-
5	59573.58	340867.24	аналитический	0,1 м	-
6	59573.72	340868.12	аналитический	0,1 м	-
7	59571.53	340868.34	аналитический	0,1 м	-
8	59572.01	340871.06	аналитический	0,1 м	-
9	59559.83	340872.27	аналитический	0,1 м	-
10	59557.85	340872.56	аналитический	0,1 м	-
11	59553.12	340845.78	аналитический	0,1 м	-
12	59555.68	340842.43	аналитический	0,1 м	-
1	59572.10	340840.23	аналитический	0,1 м	-

**Описание границы территории выявленного объекта культурного наследия «Доходный дом Воробьева, позже - НКВД СОАССР, где в 1920-1950-е годы содержались жертвы сталинских репрессий и где были расстреляны многие общественные деятели, представители науки, литературы и культуры нач. XX в., арх. И.В. Рябикин», расположенного по адресу: Республика Северная Осетия-Алания, г. Владикавказ, ул. Бутырина, 7 / ул. Ленина, 8**

Описание границ объекта			
Прохождение границы		Описание прохождения границы	
от точки	до точки	Протяженность, м	Дирекционный угол
1	2	2.00	81° 50' 9"
2	3	11.90	81° 50' 9"
3	4	13.02	82° 33' 43"
4	5	2.20	171° 2' 54"
5	6	0.89	81° 3' 7"
6	7	2.20	174° 15' 49"
7	8	2.76	79° 59' 32"
8	9	12.24	174° 19' 36"
9	10	2.00	171° 32' 8"
10	11	27.20	259° 58' 37"
11	12	4.22	307° 24' 58"
12	1	16.56	352° 22' 27"

Площадь территории объекта культурного наследия – 562 м<sup>2</sup>

**Карта-схема границы территории выявленного объекта культурного наследия «Доходный дом Воробьева, позже - НКВД СОАССР, где в 1920-1950-е годы содержались жертвы сталинских репрессий и где были расстреляны многие общественные деятели, представители науки, литературы и культуры нач. XX в., арх. И.В. Рябикин», расположенного по адресу: Республика Северная Осетия-Алания, г. Владикавказ, ул. Бутырина, 7 / ул. Ленина, 8**





**Правовой режим земельного участка в границах территории выявленного объекта культурного наследия «Доходный дом Воробьева, позже - НКВД СОАССР, где в 1920-1950-е годы содержались жертвы сталинских репрессий и где были расстреляны многие общественные деятели, представители науки, литературы и культуры нач. XX в., арх. И.В. Рябикин», расположенного по адресу: Республика Северная Осетия-Алания, г. Владикавказ, ул. Бутырина, 7 / ул. Ленина, 8**

**Запрещается:**

строительство объектов капитального строительства и увеличение объемно-пространственных характеристик, существующих на территории выявленного объекта культурного наследия объектов капитального строительства;

проведение земляных, строительных, мелиоративных и иных работ, за исключением работ по сохранению выявленного объекта культурного наследия или его отдельных элементов, сохранению историко-градостроительной или природной среды выявленного объекта культурного наследия, работ по капитальному ремонту общего имущества в многоквартирных домах.

**Разрешается:**

ведение хозяйственной деятельности, не противоречащей требованиям обеспечения сохранности выявленного объекта культурного наследия и позволяющей обеспечить функционирование выявленного объекта культурного наследия в современных условиях.

**Таблица координат поворотных точек границы территории  
выявленного объекта культурного наследия «Доходный дом. Нач. XX  
в. Памятник архитектуры», расположенного по адресу: Республика  
Северная Осетия-Алания, г. Владикавказ, ул. Бутырина, 9 / Революции, 1**

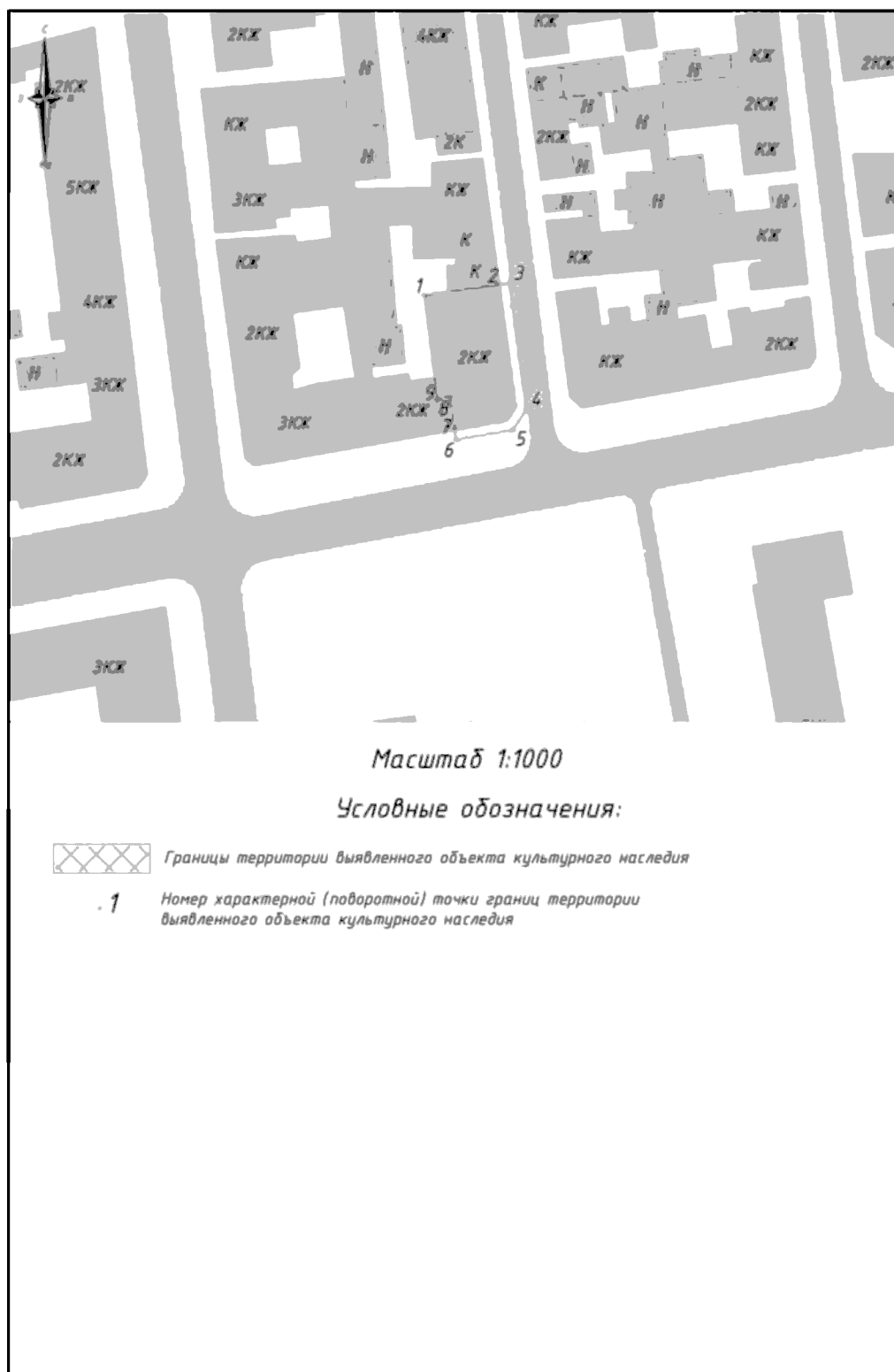
Сведения о местоположении границ объекта					
1. Система координат <u>МСК-15</u>					
2. Сведения о характерных точках границ объекта					
Обозначение характерных точек границ	Координаты, м		Метод определения координат характерной точки	Средняя квадратическа я погрешность положения характерной точки (Mt), м	Описание обозначения точки на местности (при наличии)
	X	Y			
1	59590.83	340881.71	аналитический	0,1 м	-
2	59592.94	340897.40	аналитический	0,1 м	-
3	59593.21	340899.38	аналитический	0,1 м	-
4	59566.98	340902.92	аналитический	0,1 м	-
5	59562.72	340900.18	аналитический	0,1 м	-
6	59560.63	340888.33	аналитический	0,1 м	-
7	59562.61	340888.03	аналитический	0,1 м	-
8	59569.52	340886.98	аналитический	0,1 м	-
9	59569.09	340884.39	аналитический	0,1 м	-
1	59590.83	340881.71	аналитический	0,1 м	-

**Описание границы территории выявленного объекта культурного  
наследия «Доходный дом. Нач. XX в. Памятник архитектуры»,  
расположенного по адресу: Республика Северная Осетия-Алания,  
г. Владикавказ, ул. Бутырина, 9 / Революции, 1**

Описание границ объекта			
Прохождение границы		Описание прохождения границы	
от точки	до точки	Протяженность, м	Дирекционный угол
1	2	15.83	82° 18' 52"
2	3	2.00	82° 18' 52"
3	4	26.47	172° 18' 52"
4	5	5.06	212° 45' 19"
5	6	12.03	259° 59' 30"
6	7	2.00	351° 20' 13"
7	8	6.99	351° 20' 13"
8	9	2.63	260° 23' 33"
9	1	21.91	352° 58' 16"

Площадь территории объекта культурного наследия – 519 м<sup>2</sup>

**Карта-схема границы территории выявленного объекта культурного  
наследия «Доходный дом. Нач. XX в. Памятник архитектуры»,  
расположенного по адресу: Республика Северная Осетия-Алания,  
г. Владикавказ, ул. Бутырина, 9 / Революции, 1**



**Правовой режим земельного участка в границах территории  
выявленного объекта культурного наследия «Доходный дом. Нач. XX в.  
Памятник архитектуры», расположенного по адресу: Республика Северная  
Осетия-Алания, г. Владикавказ, ул. Бутырина, 9 / Революции, 1**

**Запрещается:**

строительство объектов капитального строительства и увеличение объемно-пространственных характеристик, существующих на территории выявленного объекта культурного наследия объектов капитального строительства;

проведение земляных, строительных, мелиоративных и иных работ, за исключением работ по сохранению выявленного объекта культурного наследия или его отдельных элементов, сохранению историко-градостроительной или природной среды выявленного объекта культурного наследия, работ по капитальному ремонту общего имущества в многоквартирных домах.

**Разрешается:**

ведение хозяйственной деятельности, не противоречащей требованиям обеспечения сохранности выявленного объекта культурного наследия и позволяющей обеспечить функционирование выявленного объекта культурного наследия в современных условиях.

**Таблица координат поворотных точек границы территории  
выявленного объекта культурного наследия «Памятник  
архитектуры», расположенного по адресу: Республика Северная Осетия-  
Алания, г. Владикавказ, ул. Гостиева, 3**

Сведения о местоположении границ объекта					
1. Система координат <u>МСК-15</u>					
2. Сведения о характерных точках границ объекта					
Обозначение характерных точек границ	Координаты, м		Метод определения координат характерной точки	Средняя квадратическа я погрешность положения характерной точки (Mt), м	Описание обозначения точки на местности (при наличии)
	X	Y			
1	59606.45	340933.43	аналитический	0,1 м	-
2	59609.38	340959.84	аналитический	0,1 м	-
3	59609.60	340961.83	аналитический	0,1 м	-
4	59590.72	340963.92	аналитический	0,1 м	-
5	59590.46	340961.94	аналитический	0,1 м	-
6	59588.29	340949.36	аналитический	0,1 м	-
7	59590.65	340948.94	аналитический	0,1 м	-
8	59589.56	340942.51	аналитический	0,1 м	-
9	59599.46	340941.41	аналитический	0,1 м	-
10	59598.65	340934.12	аналитический	0,1 м	-
1	59606.45	340933.43	аналитический	0,1 м	-

**Описание границы территории выявленного объекта культурного  
наследия «Памятник архитектуры», расположенного по адресу: Республика  
Северная Осетия-Алания, г. Владикавказ, ул. Гостиева, 3**

Описание границ объекта			
Прохождение границы		Описание прохождения границы	
от точки	до точки	Протяженность, м	Дирекционный угол
1	2	26.57	83° 39' 59"
2	3	2.00	83° 39' 59"
3	4	19.00	173° 39' 59"
4	5	2.00	262° 38' 50"
5	6	12.77	260° 11' 29"
6	7	2.40	349° 59' 30"
7	8	6.52	260° 21' 26"
8	9	9.97	353° 39' 59"
9	10	7.34	263° 36' 8"
10	1	7.83	354° 59' 33"

Площадь территории объекта культурного наследия – 460 м<sup>2</sup>

**Карта-схема границы территории выявленного объекта культурного  
наследия «Памятник архитектуры», расположенного по адресу: Республика  
Северная Осетия-Алания, г. Владикавказ, ул. Гостиева, 3**





**Правовой режим земельного участка в границах территории  
выявленного объекта культурного наследия «Памятник архитектуры»,  
расположенного по адресу: Республика Северная Осетия-Алания,  
г. Владикавказ, ул. Гостиева, 3**

**Запрещается:**

строительство объектов капитального строительства и увеличение объемно-пространственных характеристик, существующих на территории выявленного объекта культурного наследия объектов капитального строительства;

проведение земляных, строительных, мелиоративных и иных работ, за исключением работ по сохранению выявленного объекта культурного наследия или его отдельных элементов, сохранению историко-градостроительной или природной среды выявленного объекта культурного наследия, работ по капитальному ремонту общего имущества в многоквартирных домах.

**Разрешается:**

ведение хозяйственной деятельности, не противоречащей требованиям обеспечения сохранности выявленного объекта культурного наследия и позволяющей обеспечить функционирование выявленного объекта культурного наследия в современных условиях.

**Таблица координат поворотных точек границы территории  
выявленного объекта культурного наследия «Дом, где в 1923-1925 гг.  
жил председатель Совнаркома Горской республики Саханджери Гидзоевич  
Мамсуров. 1905 г.», расположенного по адресу: Республика Северная  
Осетия-Алания, г. Владикавказ, ул. Бутырина, 13 / ул. Гостиева, 1**

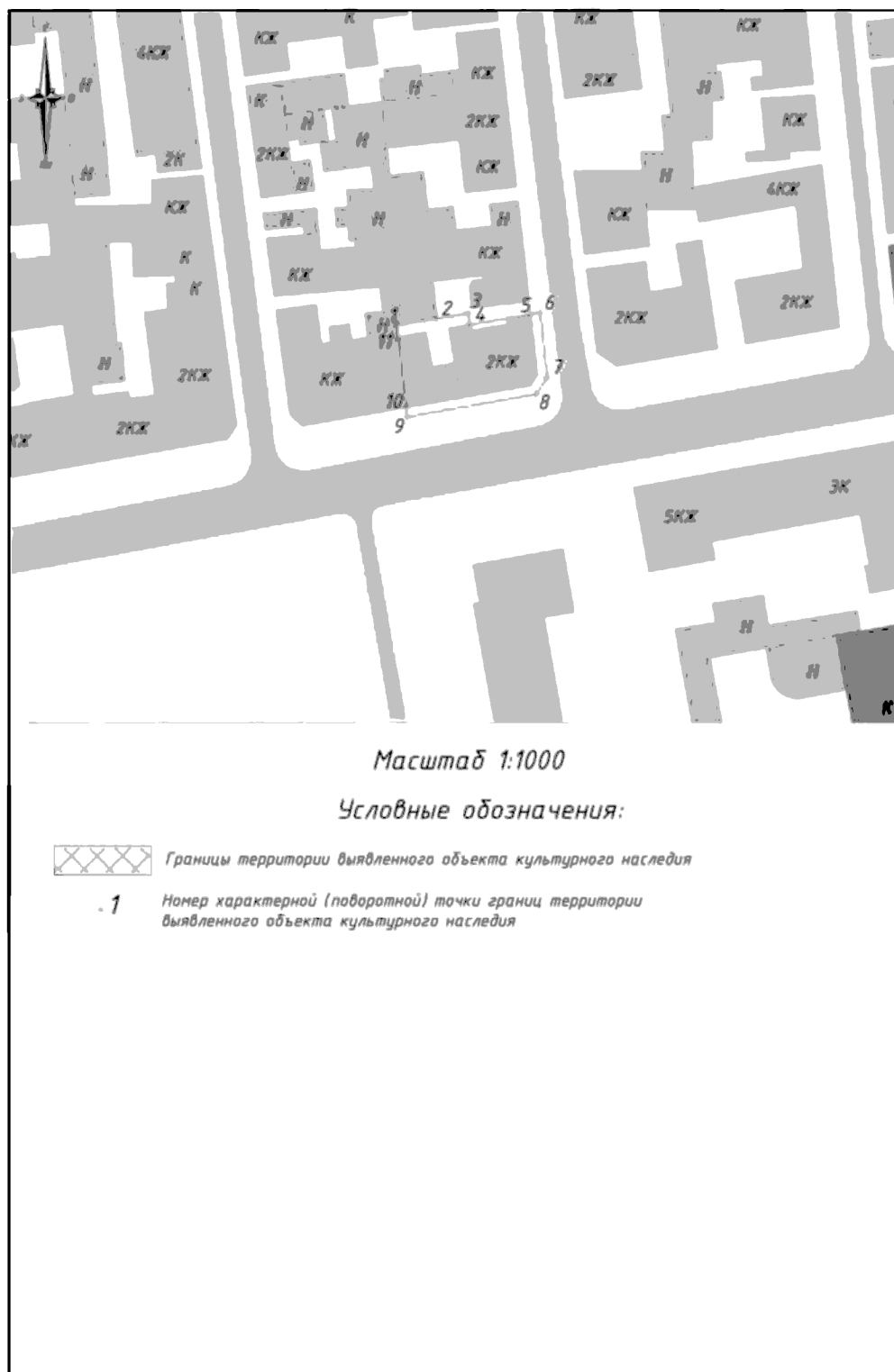
Сведения о местоположении границ объекта					
1. Система координат <u>МСК-15</u>					
2. Сведения о характерных точках границ объекта					
Обозначение характерных точек границ	Координаты, м		Метод определения координат характерной точки	Средняя квадратическа я погрешность положения характерной точки (Mt), м	Описание обозначения точки на местности (при наличии)
	X	Y			
1	59588.15	340934.20	аналитический	0,1 м	-
2	59589.56	340942.51	аналитический	0,1 м	-
3	59590.65	340948.94	аналитический	0,1 м	-
4	59588.29	340949.36	аналитический	0,1 м	-
5	59590.46	340961.94	аналитический	0,1 м	-
6	59590.72	340963.92	аналитический	0,1 м	-
7	59577.36	340965.41	аналитический	0,1 м	-
8	59573.83	340963.08	аналитический	0,1 м	-
9	59569.10	340936.29	аналитический	0,1 м	-
10	59571.09	340936.07	аналитический	0,1 м	-
11	59585.68	340934.48	аналитический	0,1 м	-
1	59588.15	340934.20	аналитический	0,1 м	-

**Описание границы территории выявленного объекта культурного наследия «Дом, где в 1923-1925 гг. жил председатель Совнаркома Горской республики Саханджери Гидзоевич Мамсуров. 1905 г.», расположенного по адресу: Республика Северная Осетия-Алания, г. Владикавказ, ул. Бутырина, 13 / ул. Гостиева, 1**

Описание границ объекта			
Прохождение границы		Описание прохождения границы	
от точки	до точки	Протяженность, м	Дирекционный угол
1	2	8.43	80° 21' 26"
2	3	6.52	80° 21' 26"
3	4	2.40	169° 59' 30"
4	5	12.77	80° 11' 29"
5	6	2.00	82° 38' 50"
6	7	13.44	173° 39' 59"
7	8	4.23	213° 20' 46"
8	9	27.21	259° 59' 30"
9	10	2.00	353° 45' 59"
10	11	14.68	353° 45' 59"
11	1	2.48	353° 39' 0"

Площадь территории объекта культурного наследия – 529 м<sup>2</sup>

**Карта-схема границы территории выявленного объекта культурного наследия «Дом, где в 1923-1925 гг. жил председатель Совнаркома Горской республики Саханджери Гидзоевич Мамсуров. 1905 г.», расположенного по адресу: Республика Северная Осетия-Алания, г. Владикавказ, ул. Бутырина, 13 / ул. Гостиева, 1**



**Правовой режим земельного участка в границах территории  
выявленного объекта культурного наследия «Дом, где в 1923-1925 гг. жил  
председатель Совнаркома Горской республики Саханджери Гидзоевич  
Мамсуров. 1905 г.», расположенного по адресу: Республика Северная  
Осетия-Алания, г. Владикавказ, ул. Бутырина, 13 / ул. Гостиева, 1**

**Запрещается:**

строительство объектов капитального строительства и увеличение объемно-пространственных характеристик, существующих на территории выявленного объекта культурного наследия объектов капитального строительства;

проведение земляных, строительных, мелиоративных и иных работ, за исключением работ по сохранению выявленного объекта культурного наследия или его отдельных элементов, сохранению историко-градостроительной или природной среды выявленного объекта культурного наследия, работ по капитальному ремонту общего имущества в многоквартирных домах.

**Разрешается:**

ведение хозяйственной деятельности, не противоречащей требованиям обеспечения сохранности выявленного объекта культурного наследия и позволяющей обеспечить функционирование выявленного объекта культурного наследия в современных условиях.

**Таблица координат поворотных точек границы территории  
выявленного объекта культурного наследия «Памятник  
архитектуры», расположенного по адресу: Республика Северная Осетия-  
Алания, г. Владикавказ, ул. Бутырина, 15**

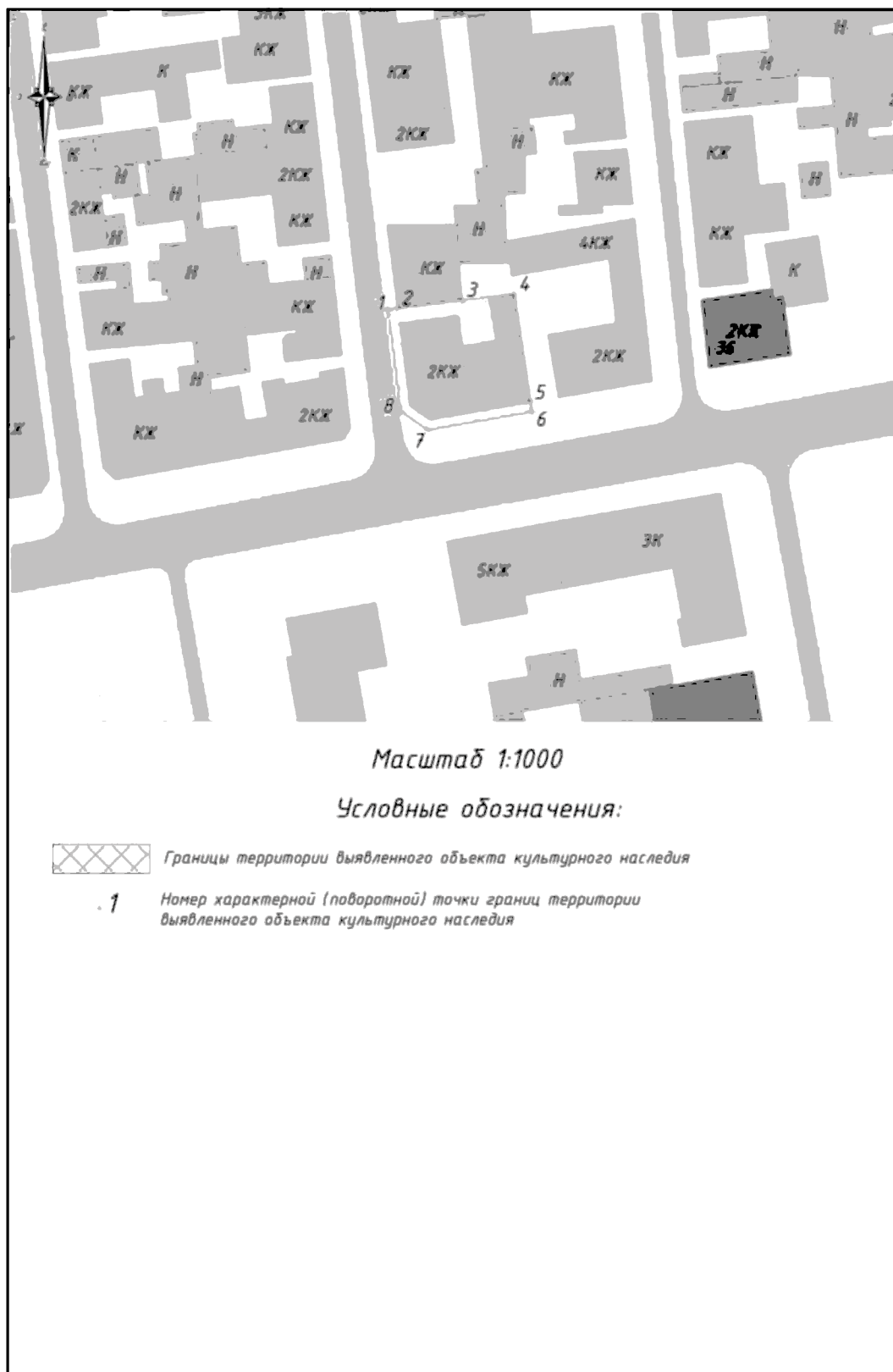
Сведения о местоположении границ объекта					
1. Система координат		МСК-15			
2. Сведения о характерных точках границ объекта					
Обозначение характерных точек границ	Координаты, м		Метод определения координат характерной точки	Средняя квадратическа я погрешность положения характерной точки (Mt), м	Описание обозначения точки на местности (при наличии)
	X	Y			
1	59602.62	340971.17	аналитический	0,1 м	-
2	59602.88	340973.15	аналитический	0,1 м	-
3	59604.59	340986.57	аналитический	0,1 м	-
4	59605.84	340997.43	аналитический	0,1 м	-
5	59583.34	341000.78	аналитический	0,1 м	-
6	59581.37	341001.07	аналитический	0,1 м	-
7	59577.61	340979.39	аналитический	0,1 м	-
8	59581.45	340973.87	аналитический	0,1 м	-
1	59602.62	340971.17	аналитический	0,1 м	-

**Описание границы территории выявленного объекта культурного  
наследия «Памятник архитектуры», расположенного по адресу: Республика  
Северная Осетия-Алания, г. Владикавказ, ул. Бутырина, 15**

Описание границ объекта			
Прохождение границы		Описание прохождения границы	
от точки	до точки	Протяженность, м	Дирекционный угол
1	2	2.00	82° 43' 49"
2	3	13.53	82° 43' 49"
3	4	10.93	83° 24' 14"
4	5	22.75	171° 32' 28"
5	6	1.99	171° 32' 28"
6	7	22.00	260° 9' 51"
7	8	6.73	304° 48' 57"
8	1	21.34	352° 43' 49"

Площадь территории объекта культурного наследия – 668 м<sup>2</sup>

**Карта-схема границы территории выявленного объекта культурного  
наследия «Памятник архитектуры», расположенного по адресу: Республика  
Северная Осетия-Алания, г. Владикавказ, ул. Бутырина, 15**





**Правовой режим земельного участка в границах территории  
выявленного объекта культурного наследия «Памятник архитектуры»,  
расположенного по адресу: Республика Северная Осетия-Алания,  
г. Владикавказ, ул. Бутырина, 15**

**Запрещается:**

строительство объектов капитального строительства и увеличение объемно-пространственных характеристик, существующих на территории выявленного объекта культурного наследия объектов капитального строительства;

проведение земляных, строительных, мелиоративных и иных работ, за исключением работ по сохранению выявленного объекта культурного наследия или его отдельных элементов, сохранению историко-градостроительной или природной среды выявленного объекта культурного наследия, работ по капитальному ремонту общего имущества в многоквартирных домах.

**Разрешается:**

ведение хозяйственной деятельности, не противоречащей требованиям обеспечения сохранности выявленного объекта культурного наследия и позволяющей обеспечить функционирование выявленного объекта культурного наследия в современных условиях.

**Таблица координат поворотных точек границы территории  
выявленного объекта культурного наследия «Памятник  
архитектуры», расположенного по адресу: Республика Северная Осетия-  
Алания, г. Владикавказ, ул. Бутырина, 17 / 21**

Сведения о местоположении границ объекта					
1. Система координат		МСК-15			
2. Сведения о характерных точках границ объекта					
Обозначение характерных точек границ	Координаты, м		Метод определения координат характерной точки	Средняя квадратическа я погрешность положения характерной точки (Mt), м	Описание обозначения точки на местности (при наличии)
	X	Y			
1	59605.84	340997.43	аналитический	0,1 м	-
2	59608.89	341017.55	аналитический	0,1 м	-
3	59609.56	341023.71	аналитический	0,1 м	-
4	59609.79	341025.69	аналитический	0,1 м	-
5	59586.07	341028.28	аналитический	0,1 м	-
6	59581.37	341001.07	аналитический	0,1 м	-
7	59583.34	341000.78	аналитический	0,1 м	-
1	59605.84	340997.43	аналитический	0,1 м	-

**Описание границы территории выявленного объекта культурного наследия «Памятник архитектуры», расположенного по адресу: Республика Северная Осетия-Алания, г. Владикавказ, ул. Бутырина, 17 / 21**

Описание границ объекта			
Прохождение границы		Описание прохождения границы	
от точки	до точки	Протяженность, м	Дирекционный угол
1	2	20.35	81° 23' 37"
2	3	6.19	83° 46' 24"
3	4	2.00	83° 22' 47"
4	5	23.86	173° 46' 24"
5	6	27.61	260° 11' 53"
6	7	1.99	351° 32' 28"
7	1	22.75	351° 32' 28"

Площадь территории объекта культурного наследия – 685 м<sup>2</sup>

**Карта-схема границы территории выявленного объекта культурного наследия «Памятник архитектуры», расположенного по адресу: Республика Северная Осетия-Алания, г. Владикавказ, ул. Бутырина, 17 / 21**



**Правовой режим земельного участка в границах территории  
выявленного объекта культурного наследия «Памятник архитектуры»,  
расположенного по адресу: Республика Северная Осетия-Алания,  
г. Владикавказ, ул. Бутырина, 17 / 21**

**Запрещается:**

строительство объектов капитального строительства и увеличение объемно-пространственных характеристик, существующих на территории выявленного объекта культурного наследия объектов капитального строительства;

проведение земляных, строительных, мелиоративных и иных работ, за исключением работ по сохранению выявленного объекта культурного наследия или его отдельных элементов, сохранению историко-градостроительной или природной среды выявленного объекта культурного наследия, работ по капитальному ремонту общего имущества в многоквартирных домах.

**Разрешается:**

ведение хозяйственной деятельности, не противоречащей требованиям обеспечения сохранности выявленного объекта культурного наследия и позволяющей обеспечить функционирование выявленного объекта культурного наследия в современных условиях.

**Таблица координат поворотных точек границы территории  
выявленного объекта культурного наследия «Дом архитектора Павла  
Павловича Шмидта, где он жил с 1907 по 1934 гг; где в 1937-1977 гг. жил  
народный артист СССР Владимир Васильевич Тхапсаев. С 1994 г. - Музей  
театрального искусства им. В.В. Тхапсаева. 1907-1908 гг., арх. П.П. Шмидт»,  
расположенного по адресу: Республика Северная Осетия-Алания, г.  
Владикавказ, ул. Горького, 30**

Сведения о местоположении границ объекта					
1. Система координат		МСК-15			
2. Сведения о характерных точках границ объекта					
Обозначение характерных точек границ	Координаты, м		Метод определения координат характерной точки	Средняя квадратическа я погрешность положения характерной точки (Mt), м	Описание обозначения точки на местности (при наличии)
	X	Y			
1	59780.60	341017.84	аналитический	0,1 м	-
2	59783.74	341031.00	аналитический	0,1 м	-
3	59785.68	341030.53	аналитический	0,1 м	-
4	59788.40	341041.93	аналитический	0,1 м	-
5	59786.44	341042.34	аналитический	0,1 м	-
6	59771.72	341044.63	аналитический	0,1 м	-
7	59768.32	341045.16	аналитический	0,1 м	-
8	59763.99	341020.04	аналитический	0,1 м	-
1	59780.60	341017.84	аналитический	0,1 м	-

**Описание границы территории выявленного объекта культурного наследия «Дом архитектора Павла Павловича Шмидта, где он жил с 1907 по 1934 гг.; где в 1937-1977 гг. жил народный артист СССР Владимир Васильевич Тхапсаев. С 1994 г. - Музей театрального искусства им. В.В. Тхапсаева. 1907-1908 гг., арх. П.П. Шмидт», расположенного по адресу: Республика Северная Осетия-Алания, г. Владикавказ, ул. Горького, 30**

Описание границ объекта			
Прохождение границы		Описание прохождения границы	
от точки	до точки	Протяженность, м	Дирекционный угол
1	2	13.53	76° 35' 34"
2	3	2.00	346° 35' 34"
3	4	11.72	76° 35' 46"
4	5	2.00	168° 9' 42"
5	6	14.89	171° 9' 32"
6	7	3.45	171° 9' 32"
7	8	25.49	260° 13' 17"
8	1	16.76	352° 26' 45"

Площадь территории объекта культурного наследия – 467 м<sup>2</sup>

**Карта-схема границы территории выявленного объекта культурного наследия «Дом архитектора Павла Павловича Шмидта, где он жил с 1907 по 1934 гг.; где в 1937-1977 гг. жил народный артист СССР Владимир Васильевич Тхапсаев. С 1994 г. - Музей театрального искусства им. В.В. Тхапсаева. 1907-1908 гг., арх. П.П. Шмидт», расположенного по адресу: Республика Северная Осетия-Алания, г. Владикавказ, ул. Горького, 30**





**Правовой режим земельного участка в границах территории выявленного объекта культурного наследия «Дом архитектора Павла Павловича Шмидта, где он жил с 1907 по 1934 гг.; где в 1937-1977 гг. жил народный артист СССР Владимир Васильевич Тхапсаев. С 1994 г. - Музей театрального искусства им. В.В. Тхапсаева. 1907-1908 гг., арх. П.П. Шмидт», расположенного по адресу: Республика Северная Осетия-Алания, г. Владикавказ, ул. Горького, 30**

**Запрещается:**

строительство объектов капитального строительства и увеличение объемно-пространственных характеристик, существующих на территории выявленного объекта культурного наследия объектов капитального строительства;

проведение земляных, строительных, мелиоративных и иных работ, за исключением работ по сохранению выявленного объекта культурного наследия или его отдельных элементов, сохранению историко-градостроительной или природной среды выявленного объекта культурного наследия, работ по капитальному ремонту общего имущества в многоквартирных домах.

**Разрешается:**

ведение хозяйственной деятельности, не противоречащей требованиям обеспечения сохранности выявленного объекта культурного наследия и позволяющей обеспечить функционирование выявленного объекта культурного наследия в современных условиях.

**Таблица координат поворотных точек границы территории  
выявленного объекта культурного наследия «Дом, где в 1931-1935 гг.  
жил ученый-металлург Владимир Яковлевич Мостович», расположенного  
по адресу: Республика Северная Осетия-Алания, г. Владикавказ,  
ул. Горького, 32 / ул. Тамаева, 15**

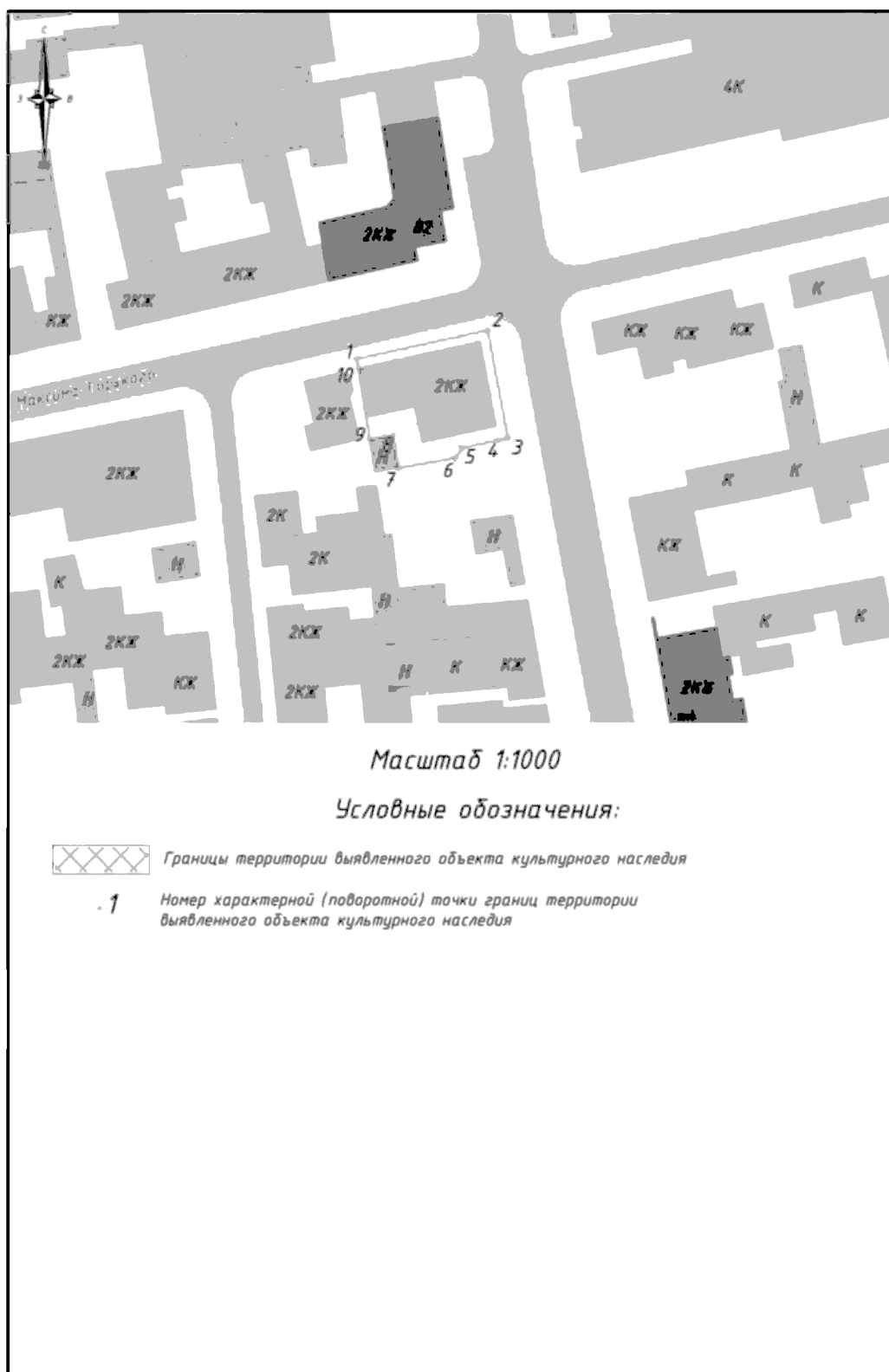
Сведения о местоположении границ объекта					
1. Система координат		МСК-15			
2. Сведения о характерных точках границ объекта					
Обозначение характерных точек границ	Координаты, м		Метод определения координат характерной точки	Средняя квадратическа я погрешность положения характерной точки (Mt), м	Описание обозначения точки на местности (при наличии)
	X	Y			
1	59788.40	341041.93	аналитический	0,1 м	-
2	59794.38	341069.32	аналитический	0,1 м	-
3	59771.92	341073.56	аналитический	0,1 м	-
4	59771.49	341071.61	аналитический	0,1 м	-
5	59769.86	341064.03	аналитический	0,1 м	-
6	59767.74	341062.55	аналитический	0,1 м	-
7	59765.69	341050.67	аналитический	0,1 м	-
8	59772.50	341049.61	аналитический	0,1 м	-
9	59771.72	341044.63	аналитический	0,1 м	-
10	59786.44	341042.34	аналитический	0,1 м	-
1	59788.40	341041.93	аналитический	0,1 м	-

**Описание границы территории выявленного объекта культурного наследия «Дом, где в 1931-1935 гг. жил ученый-металлург Владимир Яковлевич Мостович», расположенного по адресу: Республика Северная Осетия-Алания, г. Владикавказ, ул. Горького, 32 / ул. Тамаева, 15**

Описание границ объекта			
Прохождение границы		Описание прохождения границы	
от точки	до точки	Протяженность, м	Дирекционный угол
1	2	28.04	77° 40' 28"
2	3	22.87	169° 19' 15"
3	4	2.00	257° 49' 38"
4	5	7.75	257° 49' 38"
5	6	2.58	214° 51' 38"
6	7	12.06	260° 12' 3"
7	8	6.89	351° 9' 32"
8	9	5.04	261° 9' 32"
9	10	14.89	351° 9' 32"
10	1	2.00	348° 9' 42"

Площадь территории объекта культурного наследия – 637 м<sup>2</sup>

**Карта-схема границы территории выявленного объекта культурного наследия «Дом, где в 1931-1935 гг. жил ученый-металлург Владимир Яковлевич Мостович», расположенного по адресу: Республика Северная Осетия-Алания, г. Владикавказ, ул. Горького, 32 / ул. Тамаева, 15**



**Правовой режим земельного участка в границах территории  
выявленного объекта культурного наследия «Дом, где в 1931-1935 гг. жил  
ученый-металлург Владимир Яковлевич Мостович», расположенного по  
адресу: Республика Северная Осетия-Алания, г. Владикавказ,  
ул. Горького, 32 / ул. Тамаева, 15**

**Запрещается:**

строительство объектов капитального строительства и увеличение объемно-пространственных характеристик, существующих на территории выявленного объекта культурного наследия объектов капитального строительства;

проведение земляных, строительных, мелиоративных и иных работ, за исключением работ по сохранению выявленного объекта культурного наследия или его отдельных элементов, сохранению историко-градостроительной или природной среды выявленного объекта культурного наследия, работ по капитальному ремонту общего имущества в многоквартирных домах.

**Разрешается:**

ведение хозяйственной деятельности, не противоречащей требованиям обеспечения сохранности выявленного объекта культурного наследия и позволяющей обеспечить функционирование выявленного объекта культурного наследия в современных условиях.

**Таблица координат поворотных точек границы территории  
выявленного объекта культурного наследия «Дом, где в 1906 г.  
размещалась подпольная типография Терско-Дагестанского комитета  
РСДРП. 1895 г.», расположенного по адресу: Республика Северная Осетия-  
Алания, г. Владикавказ, ул. Бутырина, 21 / ул. Тамаева, 1**

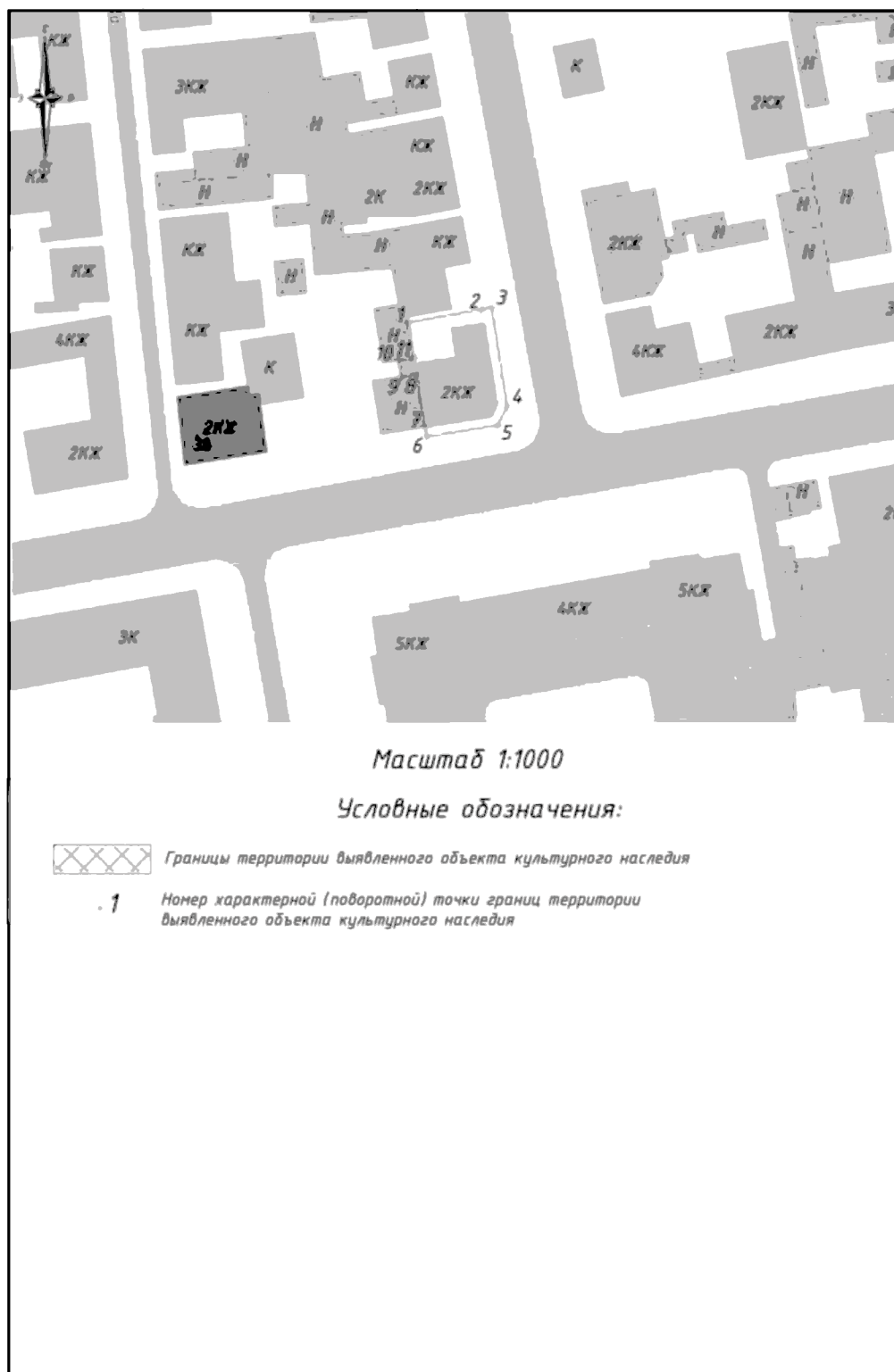
Сведения о местоположении границ объекта					
1. Система координат		МСК-15			
2. Сведения о характерных точках границ объекта					
Обозначение характерных точек границ	Координаты, м		Метод определения координат характерной точки	Средняя квадратическа я погрешность положения характерной точки (Mt), м	Описание обозначения точки на местности (при наличии)
	X	Y			
1	59620.12	341084.43	аналитический	0,1 м	-
2	59622.88	341099.79	аналитический	0,1 м	-
3	59623.22	341101.76	аналитический	0,1 м	-
4	59602.63	341104.99	аналитический	0,1 м	-
5	59598.71	341103.05	аналитический	0,1 м	-
6	59596.37	341088.18	аналитический	0,1 м	-
7	59598.34	341087.87	аналитический	0,1 м	-
8	59609.37	341086.13	аналитический	0,1 м	-
9	59608.89	341082.88	аналитический	0,1 м	-
10	59612.16	341082.35	аналитический	0,1 м	-
11	59612.62	341085.62	аналитический	0,1 м	-
1	59620.12	341084.43	аналитический	0,1 м	-

**Описание границы территории выявленного объекта культурного наследия «Дом, где в 1906 г. размещалась подпольная типография Терско-Дагестанского комитета РСДРП. 1895 г.», расположенного по адресу: Республика Северная Осетия-Алания, г. Владикавказ, ул. Бутырина, 21 / ул. Тамаева, 1**

Описание границ объекта			
Прохождение границы		Описание прохождения границы	
от точки	до точки	Протяженность, м	Дирекционный угол
1	2	15.60	79° 49' 3"
2	3	2.00	80° 11' 54"
3	4	20.84	171° 5' 22"
4	5	4.37	206° 18' 38"
5	6	15.05	261° 2' 51"
6	7	2.00	351° 1' 40"
7	8	11.17	351° 1' 40"
8	9	3.28	261° 32' 54"
9	10	3.31	350° 41' 33"
10	11	3.30	81° 54' 50"
11	1	7.59	351° 1' 40"

Площадь территории объекта культурного наследия – 433 м<sup>2</sup>

**Карта-схема границы территории выявленного объекта культурного наследия «Дом, где в 1906 г. размещалась подпольная типография Терско-Дагестанского комитета РСДРП. 1895 г.», расположенного по адресу: Республика Северная Осетия-Алания, г. Владикавказ, ул. Бутырина, 21 / ул. Тамаева, 1**





**Правовой режим земельного участка в границах территории  
выявленного объекта культурного наследия «Дом, где в 1906 г. размещалась  
подпольная типография Терско-Дагестанского комитета РСДРП. 1895 г.»,  
расположенного по адресу: Республика Северная Осетия-Алания,  
г. Владикавказ, ул. Бутырина, 21 / ул. Тамаева, 1**

**Запрещается:**

строительство объектов капитального строительства и увеличение объемно-пространственных характеристик, существующих на территории выявленного объекта культурного наследия объектов капитального строительства;

проведение земляных, строительных, мелиоративных и иных работ, за исключением работ по сохранению выявленного объекта культурного наследия или его отдельных элементов, сохранению историко-градостроительной или природной среды выявленного объекта культурного наследия, работ по капитальному ремонту общего имущества в многоквартирных домах.

**Разрешается:**

ведение хозяйственной деятельности, не противоречащей требованиям обеспечения сохранности выявленного объекта культурного наследия и позволяющей обеспечить функционирование выявленного объекта культурного наследия в современных условиях.

**Таблица координат поворотных точек границы территории  
выявленного объекта культурного наследия «Дом, где в 1930-е-1942 гг.  
жил архитектор Павел Павлович Шмидт», расположенного по адресу:  
Республика Северная Осетия-Алания, г. Владикавказ, ул. Тамаева, 10**

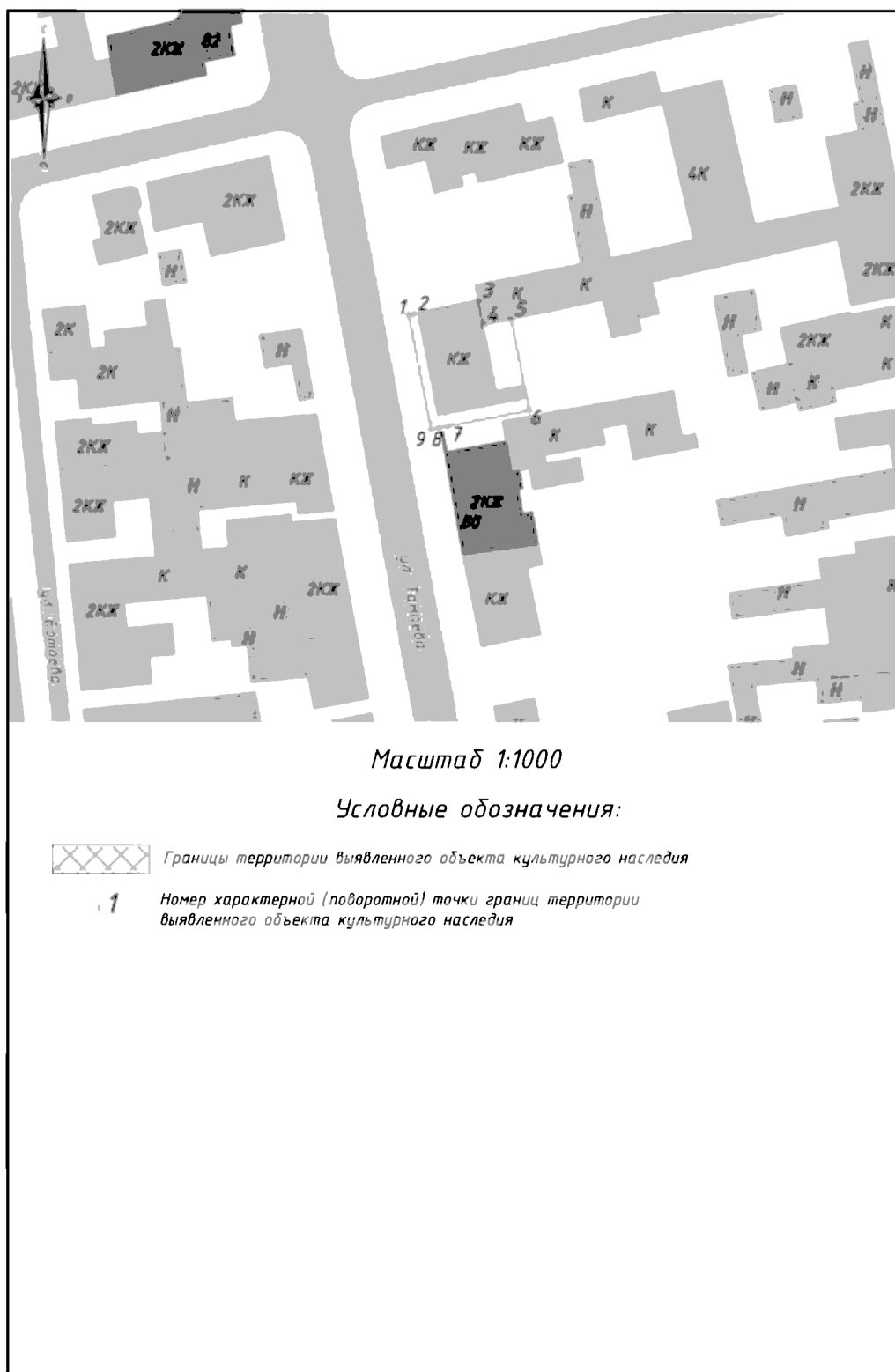
Сведения о местоположении границ объекта					
1. Система координат		МСК-15			
2. Сведения о характерных точках границ объекта					
Обозначение характерных точек границ	Координаты, м		Метод определения координат характерной точки	Средняя квадратическа я погрешность положения характерной точки (Mt), м	Описание обозначения точки на местности (при наличии)
	X	Y			
1	59758.92	341096.80	аналитический	0,1 м	-
2	59759.14	341097.86	аналитический	0,1 м	-
3	59761.90	341111.31	аналитический	0,1 м	-
4	59756.86	341112.31	аналитический	0,1 м	-
5	59758.02	341118.22	аналитический	0,1 м	-
6	59738.95	341121.98	аналитический	0,1 м	-
7	59735.73	341105.05	аналитический	0,1 м	-
8	59735.42	341103.42	аналитический	0,1 м	-
9	59735.06	341101.51	аналитический	0,1 м	-
1	59758.92	341096.80	аналитический	0,1 м	-

**Описание границы территории выявленного объекта культурного  
наследия «Дом, где в 1930-е-1942 гг. жил архитектор Павел Павлович  
Шмидт», расположенного по адресу: Республика Северная Осетия-Алания,  
г. Владикавказ, ул. Тамаева, 10**

Описание границ объекта			
Прохождение границы		Описание прохождения границы	
от точки	до точки	Протяженность, м	Дирекционный угол
1	2	1.08	78° 24' 13"
2	3	13.73	78° 24' 13"
3	4	5.14	168° 50' 47"
4	5	6.03	78° 50' 47"
5	6	19.44	168° 50' 47"
6	7	17.23	259° 13' 55"
7	8	1.66	259° 13' 55"
8	9	1.95	259° 13' 55"
9	1	24.33	348° 50' 47"

Площадь территории объекта культурного наследия – 479 м<sup>2</sup>

**Карта-схема границы территории выявленного объекта культурного  
наследия «Дом, где в 1930-е-1942 гг. жил архитектор Павел Павлович  
Шмидт», расположенного по адресу: Республика Северная Осетия-Алания,  
г. Владикавказ, ул. Тамаева, 10**



**Правовой режим земельного участка в границах территории  
выявленного объекта культурного наследия «Дом, где в 1930-е-1942 гг. жил  
архитектор Павел Павлович Шмидт», расположенного по адресу:  
Республика Северная Осетия-Алания, г. Владикавказ, ул. Тамаева, 10**

**Запрещается:**

строительство объектов капитального строительства и увеличение объемно-пространственных характеристик, существующих на территории выявленного объекта культурного наследия объектов капитального строительства;

проведение земляных, строительных, мелиоративных и иных работ, за исключением работ по сохранению выявленного объекта культурного наследия или его отдельных элементов, сохранению историко-градостроительной или природной среды выявленного объекта культурного наследия, работ по капитальному ремонту общего имущества в многоквартирных домах.

**Разрешается:**

ведение хозяйственной деятельности, не противоречащей требованиям обеспечения сохранности выявленного объекта культурного наследия и позволяющей обеспечить функционирование выявленного объекта культурного наследия в современных условиях.

**Таблица координат поворотных точек границы территории  
выявленного объекта культурного наследия «Здание, где в августе-  
декабре 1942 г. размещались подразделения штаба 8-й саперной армии. Нач.  
1930-х годов», расположенного по адресу: Республика Северная Осетия-  
Алания, г. Владикавказ, ул. Тамаева, 6**

Сведения о местоположении границ объекта					
1. Система координат <u>МСК-15</u>					
2. Сведения о характерных точках границ объекта					
Обозначение характерных точек границ	Координаты, м		Метод определения координат характерной точки	Средняя квадратическа я погрешность положения характерной точки (Mt), м	Описание обозначения точки на местности (при наличии)
	X	Y			
1	59708.62	341106.10	аналитический	0,1 м	-
2	59709.02	341108.06	аналитический	0,1 м	-
3	59711.26	341124.57	аналитический	0,1 м	-
4	59693.96	341127.79	аналитический	0,1 м	-
5	59685.97	341128.90	аналитический	0,1 м	-
6	59682.86	341112.92	аналитический	0,1 м	-
7	59682.58	341111.46	аналитический	0,1 м	-
1	59708.62	341106.10	аналитический	0,1 м	-

**Описание границы территории выявленного объекта культурного наследия «Здание, где в августе-декабре 1942 г. размещались подразделения штаба 8-й саперной армии. Нач. 1930-х годов», расположенного по адресу: Республика Северная Осетия-Алания, г. Владикавказ, ул. Тамаева, 6**

Описание границ объекта			
Прохождение границы		Описание прохождения границы	
от точки	до точки	Протяженность, м	Дирекционный угол
1	2	2.00	78° 21' 50"
2	3	16.66	82° 16' 25"
3	4	17.60	169° 27' 23"
4	5	8.07	172° 5' 27"
5	6	16.28	258° 59' 13"
6	7	1.48	258° 59' 13"
7	1	26.59	348° 21' 50"

Площадь территории объекта культурного наследия – 480 м<sup>2</sup>

**Карта-схема границы территории выявленного объекта культурного наследия «Здание, где в августе-декабре 1942 г. размещались подразделения штаба 8-й саперной армии. Нач. 1930-х годов», расположенного по адресу: Республика Северная Осетия-Алания, г. Владикавказ, ул. Тамаева, 6**





**Правовой режим земельного участка в границах территории  
выявленного объекта культурного наследия «Здание, где в августе-декабре  
1942 г. размещались подразделения штаба 8-й саперной армии. Нач. 1930-х  
годов», расположенного по адресу: Республика Северная Осетия-Алания,  
г. Владикавказ, ул. Тамаева, 6**

**Запрещается:**

строительство объектов капитального строительства и увеличение объемно-пространственных характеристик, существующих на территории выявленного объекта культурного наследия объектов капитального строительства;

проведение земляных, строительных, мелиоративных и иных работ, за исключением работ по сохранению выявленного объекта культурного наследия или его отдельных элементов, сохранению историко-градостроительной или природной среды выявленного объекта культурного наследия, работ по капитальному ремонту общего имущества в многоквартирных домах.

**Разрешается:**

ведение хозяйственной деятельности, не противоречащей требованиям обеспечения сохранности выявленного объекта культурного наследия и позволяющей обеспечить функционирование выявленного объекта культурного наследия в современных условиях.

**Таблица координат поворотных точек границы территории  
выявленного объекта культурного наследия «Памятник  
архитектуры», расположенного по адресу: Республика Северная Осетия-  
Алания, г. Владикавказ, ул. Бородинская, 18**

Сведения о местоположении границ объекта					
1. Система координат		<u>МСК-15</u>			
2. Сведения о характерных точках границ объекта					
Обозначение характерных точек границ	Координаты, м		Метод определения координат характерной точки	Средняя квадратическа я погрешность положения характерной точки (Mt), м	Описание обозначения точки на местности (при наличии)
	X	Y			
1	59792.21	341165.60	аналитический	0,1 м	-
2	59798.23	341196.06	аналитический	0,1 м	-
3	59798.62	341198.02	аналитический	0,1 м	-
4	59778.00	341201.52	аналитический	0,1 м	-
5	59770.95	341170.43	аналитический	0,1 м	-
6	59777.81	341168.87	аналитический	0,1 м	-
1	59792.21	341165.60	аналитический	0,1 м	-

**Описание границы территории выявленного объекта культурного  
наследия «Памятник архитектуры», расположенного по адресу: Республика  
Северная Осетия-Алания, г. Владикавказ, ул. Бородинская, 18**

Описание границ объекта			
Прохождение границы		Описание прохождения границы	
от точки	до точки	Протяженность, м	Дирекционный угол
1	2	31.05	78° 48' 48"
2	3	2.00	78° 48' 48"
3	4	20.91	170° 22' 2"
4	5	31.88	257° 13' 7"
5	6	7.04	347° 13' 7"
6	1	14.76	347° 13' 7"

Площадь территории объекта культурного наследия – 693 м<sup>2</sup>

**Карта-схема границы территории выявленного объекта культурного  
наследия «Памятник архитектуры», расположенного по адресу: Республика  
Северная Осетия-Алания, г. Владикавказ, ул. Бородинская, 18**



**Правовой режим земельного участка в границах территории  
выявленного объекта культурного наследия «Памятник архитектуры»,  
расположенного по адресу: Республика Северная Осетия-Алания,  
г. Владикавказ, ул. Бородинская, 18**

**Запрещается:**

строительство объектов капитального строительства и увеличение объемно-пространственных характеристик, существующих на территории выявленного объекта культурного наследия объектов капитального строительства;

проведение земляных, строительных, мелиоративных и иных работ, за исключением работ по сохранению выявленного объекта культурного наследия или его отдельных элементов, сохранению историко-градостроительной или природной среды выявленного объекта культурного наследия, работ по капитальному ремонту общего имущества в многоквартирных домах.

**Разрешается:**

ведение хозяйственной деятельности, не противоречащей требованиям обеспечения сохранности выявленного объекта культурного наследия и позволяющей обеспечить функционирование выявленного объекта культурного наследия в современных условиях.

**Таблица координат поворотных точек границы территории  
выявленного объекта культурного наследия «Дом Индриса  
Дударовича Шанаева, героя русско-турецкой войны 1877-1878 гг., где он  
проживал с 1900 по 1919 гг. 1900 г.», расположенного по адресу: Республика  
Северная Осетия-Алания, г. Владикавказ, ул. Горького, 46 / ул. Фрунзе, 20**

Сведения о местоположении границ объекта					
1. Система координат <u>МСК-15</u>					
2. Сведения о характерных точках границ объекта					
Обозначение характерных точек границ	Координаты, м		Метод определения координат характерной точки	Средняя квадратическа я погрешность положения характерной точки (Mt), м	Описание обозначения точки на местности (при наличии)
	X	Y			
1	59846.87	341295.79	аналитический	0,1 м	-
2	59849.62	341307.48	аналитический	0,1 м	-
3	59847.67	341307.94	аналитический	0,1 м	-
4	59821.43	341314.11	аналитический	0,1 м	-
5	59818.88	341302.90	аналитический	0,1 м	-
6	59834.45	341298.94	аналитический	0,1 м	-
7	59844.93	341296.28	аналитический	0,1 м	-
1	59846.87	341295.79	аналитический	0,1 м	-

**Описание границы территории выявленного объекта культурного наследия «Дом Индриса Дударовича Шанаева, героя русско-турецкой войны 1877-1878 гг., где он проживал с 1900 по 1919 гг. 1900 г.», расположенного по адресу: Республика Северная Осетия-Алания, г. Владикавказ, ул. Горького, 46 / ул. Фрунзе, 20**

Описание границ объекта			
Прохождение границы		Описание прохождения границы	
от точки	до точки	Протяженность, м	Дирекционный угол
1	2	12.01	76° 45' 55"
2	3	2.00	166° 45' 55"
3	4	26.96	166° 45' 55"
4	5	11.49	257° 10' 50"
5	6	16.07	345° 42' 53"
6	7	10.81	345° 45' 55"
7	1	2.00	345° 46' 10"

Площадь территории объекта культурного наследия – 340 м<sup>2</sup>

**Карта-схема границы территории выявленного объекта культурного  
наследия «Дом Индриса Дударовича Шанаева, героя русско-турецкой  
войны 1877-1878 гг., где он проживал с 1900 по 1919 гг. 1900 г.»,  
расположенного по адресу: Республика Северная Осетия-Алания,  
г. Владикавказ, ул. Горького, 46 / ул. Фрунзе, 20**





**Правовой режим земельного участка в границах территории  
выявленного объекта культурного наследия «Дом Индриса Дударовича  
Шанаева, героя русско-турецкой войны 1877-1878 гг., где он проживал с  
1900 по 1919 гг. 1900 г.», расположенного по адресу: Республика Северная  
Осетия-Алания, г. Владикавказ, ул. Горького, 46 / ул. Фрунзе, 20**

**Запрещается:**

строительство объектов капитального строительства и увеличение объемно-пространственных характеристик, существующих на территории выявленного объекта культурного наследия объектов капитального строительства;

проведение земляных, строительных, мелиоративных и иных работ, за исключением работ по сохранению выявленного объекта культурного наследия или его отдельных элементов, сохранению историко-градостроительной или природной среды выявленного объекта культурного наследия, работ по капитальному ремонту общего имущества в многоквартирных домах.

**Разрешается:**

ведение хозяйственной деятельности, не противоречащей требованиям обеспечения сохранности выявленного объекта культурного наследия и позволяющей обеспечить функционирование выявленного объекта культурного наследия в современных условиях.

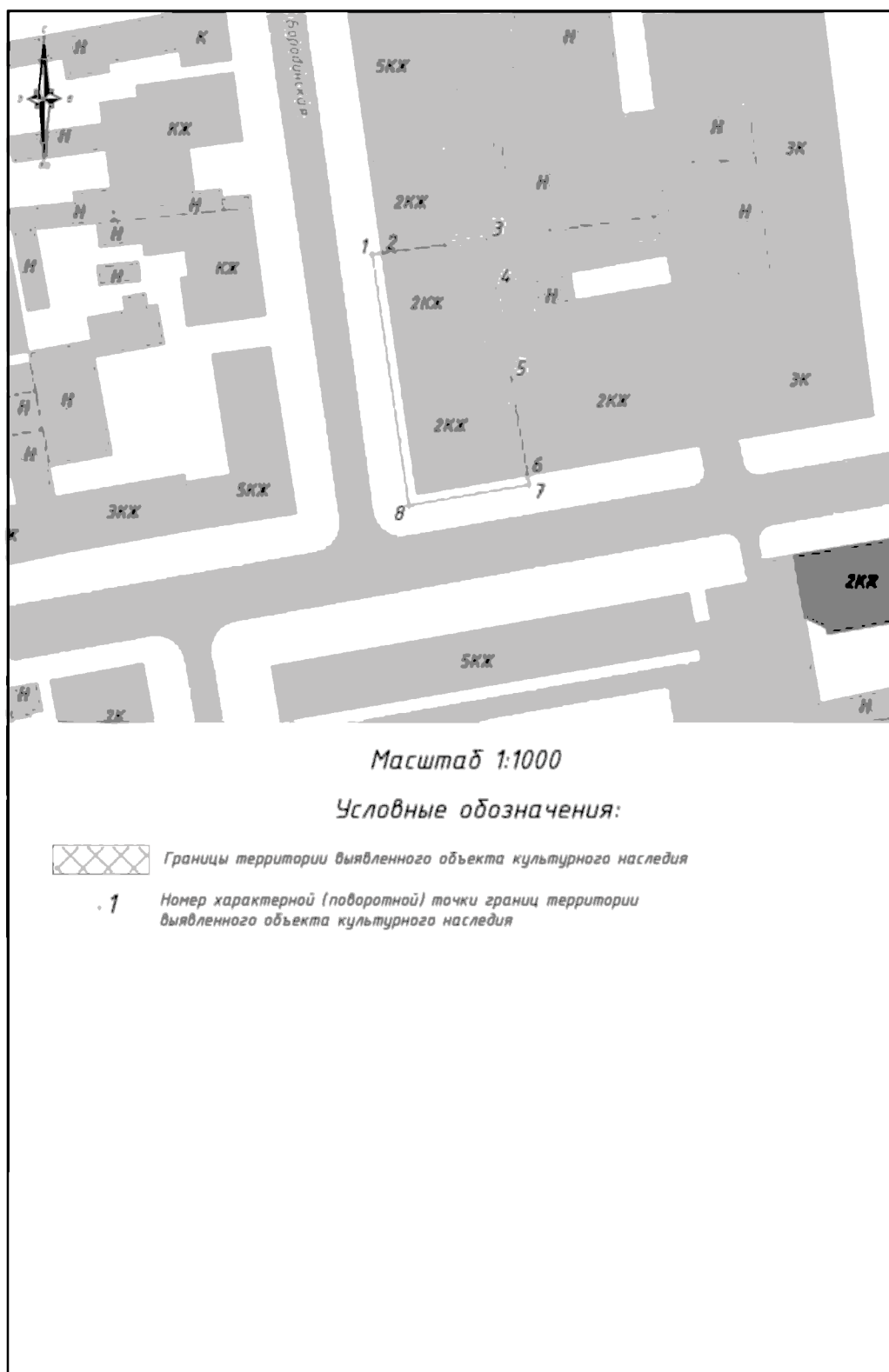
**Таблица координат поворотных точек границы территории  
выявленного объекта культурного наследия «Областное правление.  
Владикавказское мужское духовное училище. Три корпуса»,  
расположенного по адресу: Республика Северная Осетия-Алания,  
г. Владикавказ, ул. Бутырина, 27 / ул. Бородинская, 21**

Сведения о местоположении границ объекта					
1. Система координат		МСК-15			
2. Сведения о характерных точках границ объекта					
Обозначение характерных точек границ	Координаты, м		Метод определения координат характерной точки	Средняя квадратическа я погрешность положения характерной точки (Mt), м	Описание обозначения точки на местности (при наличии)
	X	Y			
1	59676.55	341239.11	аналитический	0,1 м	-
2	59676.81	341241.09	аналитический	0,1 м	-
3	59679.71	341263.08	аналитический	0,1 м	-
4	59669.82	341264.78	аналитический	0,1 м	-
5	59650.69	341268.07	аналитический	0,1 м	-
6	59630.59	341271.53	аналитический	0,1 м	-
7	59628.62	341271.87	аналитический	0,1 м	-
8	59624.29	341246.73	аналитический	0,1 м	-
1	59676.55	341239.11	аналитический	0,1 м	-

**Описание границы территории выявленного объекта культурного наследия «Областное правление. Владикавказское мужское духовное училище. Три корпуса», расположенного по адресу: Республика Северная Осетия-Алания, г. Владикавказ, ул. Бутырина, 27 / ул. Бородинская, 21**

Описание границ объекта			
Прохождение границы		Описание прохождения границы	
от точки	до точки	Протяженность, м	Дирекционный угол
1	2	2.00	82° 29' 30"
2	3	22.18	82° 29' 30"
3	4	10.04	170° 14' 30"
4	5	19.41	170° 14' 30"
5	6	20.40	170° 14' 30"
6	7	2.00	170° 14' 30"
7	8	25.51	260° 14' 30"
8	1	52.81	351° 42' 14"

Площадь территории объекта культурного наследия – 1300 м<sup>2</sup>



**Правовой режим земельного участка в границах территории  
выявленного объекта культурного наследия «Областное правление.  
Владикавказское мужское духовное училище. Три корпуса»,  
расположенного по адресу: Республика Северная Осетия-Алания,  
г. Владикавказ, ул. Бутырина, 27 / ул. Бородинская, 21**

**Запрещается:**

строительство объектов капитального строительства и увеличение объемно-пространственных характеристик, существующих на территории выявленного объекта культурного наследия объектов капитального строительства;

проведение земляных, строительных, мелиоративных и иных работ, за исключением работ по сохранению выявленного объекта культурного наследия или его отдельных элементов, сохранению историко-градостроительной или природной среды выявленного объекта культурного наследия, работ по капитальному ремонту общего имущества в многоквартирных домах.

**Разрешается:**

ведение хозяйственной деятельности, не противоречащей требованиям обеспечения сохранности выявленного объекта культурного наследия и позволяющей обеспечить функционирование выявленного объекта культурного наследия в современных условиях.

**Таблица координат поворотных точек границы территории  
выявленного объекта культурного наследия «Памятник  
архитектуры», расположенного по адресу: Республика Северная Осетия-  
Алания, г. Владикавказ, ул. Бородинская, 21/27**

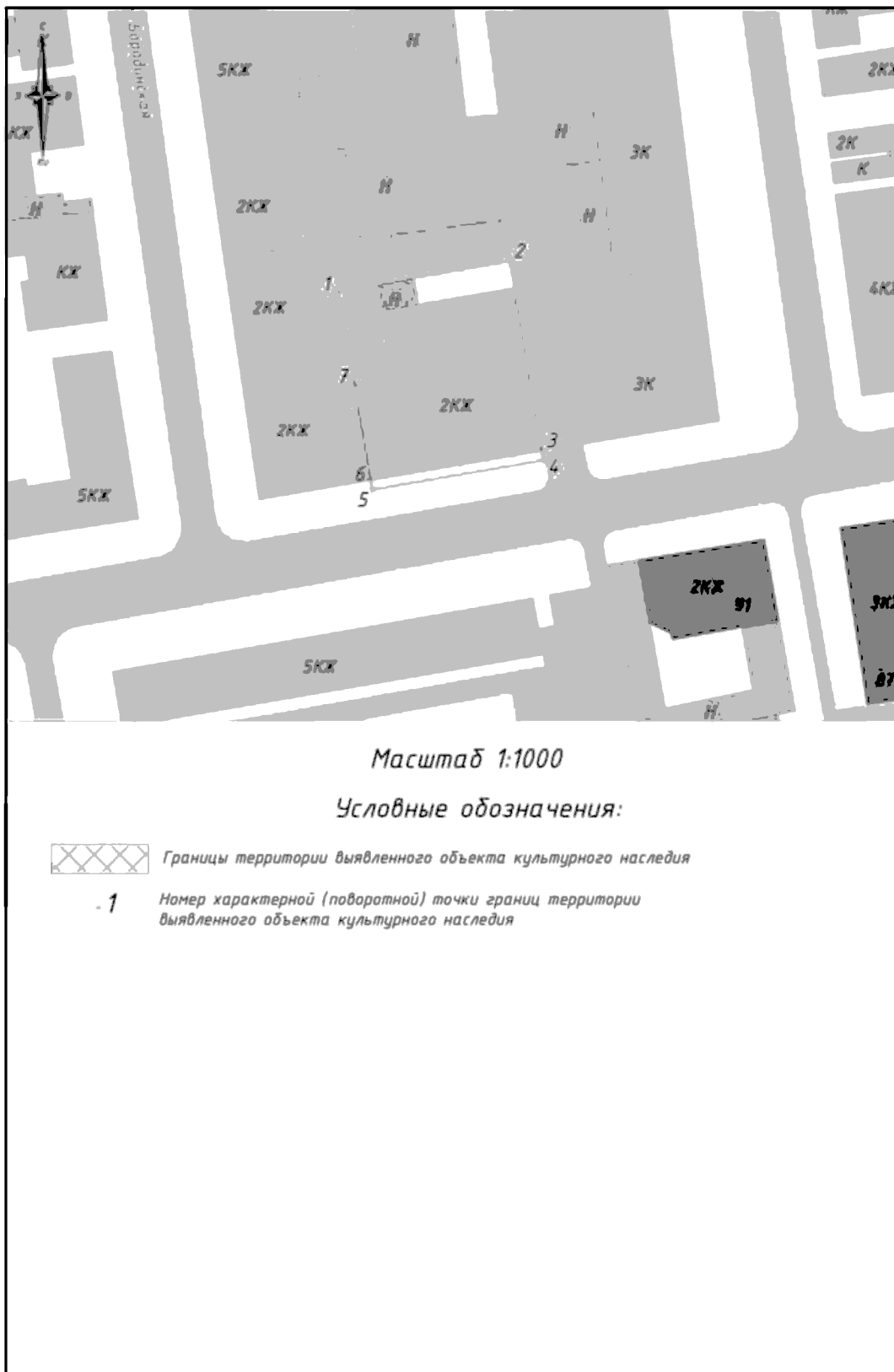
Сведения о местоположении границ объекта					
1. Система координат		МСК-15			
2. Сведения о характерных точках границ объекта					
Обозначение характерных точек границ	Координаты, м		Метод определения координат характерной точки	Средняя квадратическа я погрешность положения характерной точки (Mt), м	Описание обозначения точки на местности (при наличии)
	X	Y			
1	59669.82	341264.78	аналитический	0,1 м	-
2	59676.03	341300.41	аналитический	0,1 м	-
3	59636.70	341307.08	аналитический	0,1 м	-
4	59634.72	341307.39	аналитический	0,1 м	-
5	59628.62	341271.87	аналитический	0,1 м	-
6	59630.59	341271.53	аналитический	0,1 м	-
7	59650.69	341268.07	аналитический	0,1 м	-
1	59669.82	341264.78	аналитический	0,1 м	-

**Описание границы территории выявленного объекта культурного  
наследия «Памятник архитектуры», расположенного по адресу: Республика  
Северная Осетия-Алания, г. Владикавказ, ул. Бородинская, 21/27**

Описание границ объекта			
Прохождение границы		Описание прохождения границы	
от точки	до точки	Протяженность, м	Дирекционный угол
1	2	36.16	80° 6' 24"
2	3	39.89	170° 22' 1"
3	4	2.00	171° 0' 17"
4	5	36.05	260° 14' 30"
5	6	2.00	350° 14' 30"
6	7	20.40	350° 14' 30"
7	1	19.41	350° 14' 30"

Площадь территории объекта культурного наследия – 1511 м<sup>2</sup>

**Карта-схема границы территории выявленного объекта культурного наследия «Памятник архитектуры», расположенного по адресу: Республика Северная Осетия-Алания, г. Владикавказ, ул. Бородинская, 21/27**





**Правовой режим земельного участка в границах территории  
выявленного объекта культурного наследия «Памятник архитектуры»,  
расположенного по адресу: Республика Северная Осетия-Алания,  
г. Владикавказ, ул. Бородинская, 21/27**

**Запрещается:**

строительство объектов капитального строительства и увеличение объемно-пространственных характеристик, существующих на территории выявленного объекта культурного наследия объектов капитального строительства;

проведение земляных, строительных, мелиоративных и иных работ, за исключением работ по сохранению выявленного объекта культурного наследия или его отдельных элементов, сохранению историко-градостроительной или природной среды выявленного объекта культурного наследия, работ по капитальному ремонту общего имущества в многоквартирных домах.

**Разрешается:**

ведение хозяйственной деятельности, не противоречащей требованиям обеспечения сохранности выявленного объекта культурного наследия и позволяющей обеспечить функционирование выявленного объекта культурного наследия в современных условиях.

**Таблица координат поворотных точек границы территории  
выявленного объекта культурного наследия «Памятник архитектуры  
и градостроительства», расположенного по адресу: Республика Северная  
Осетия-Алания, г. Владикавказ, ул. Фрунзе, 21**

Сведения о местоположении границ объекта					
1. Система координат		МСК-15			
2. Сведения о характерных точках границ объекта					
Обозначение характерных точек границ	Координаты, м		Метод определения координат характерной точки	Средняя квадратическа я погрешность положения характерной точки (Mt), м	Описание обозначения точки на местности (при наличии)
	X	Y			
1	59820.73	341349.21	аналитический	0,1 м	-
2	59821.07	341351.18	аналитический	0,1 м	-
3	59824.48	341372.77	аналитический	0,1 м	-
4	59825.01	341376.83	аналитический	0,1 м	-
5	59799.12	341380.42	аналитический	0,1 м	-
6	59797.70	341369.32	аналитический	0,1 м	-
7	59795.80	341354.41	аналитический	0,1 м	-
8	59795.54	341352.43	аналитический	0,1 м	-
1	59820.73	341349.21	аналитический	0,1 м	-

**Описание границы территории выявленного объекта культурного  
наследия «Памятник архитектуры и градостроительства», расположенного  
по адресу: Республика Северная Осетия-Алания, г. Владикавказ,  
ул. Фрунзе, 21**

Описание границ объекта			
Прохождение границы		Описание прохождения границы	
от точки	до точки	Протяженность, м	Дирекционный угол
1	2	2.00	80° 16' 15"
2	3	21.86	81° 1' 27"
3	4	4.09	82° 31' 34"
4	5	26.14	172° 6' 15"
5	6	11.19	262° 43' 10"
6	7	15.03	262° 43' 10"
7	8	2.00	262° 43' 10"
8	1	25.39	352° 43' 10"

Площадь территории объекта культурного наследия – 725 м<sup>2</sup>

**Карта-схема границы территории выявленного объекта культурного  
наследия «Памятник архитектуры и градостроительства», расположенного  
по адресу: Республика Северная Осетия-Алания, г. Владикавказ,  
ул. Фрунзе, 21**



Масштаб 1:1000

Условные обозначения:



Границы территории выявленного объекта культурного наследия

1

Номер характерной (поворотной) точки границ территории  
выявленного объекта культурного наследия

**Правовой режим земельного участка в границах территории  
выявленного объекта культурного наследия «Памятник архитектуры и  
градостроительства», расположенного по адресу: Республика Северная  
Осетия-Алания, г. Владикавказ, ул. Фрунзе, 21**

**Запрещается:**

строительство объектов капитального строительства и увеличение объемно-пространственных характеристик, существующих на территории выявленного объекта культурного наследия объектов капитального строительства;

проведение земляных, строительных, мелиоративных и иных работ, за исключением работ по сохранению выявленного объекта культурного наследия или его отдельных элементов, сохранению историко-градостроительной или природной среды выявленного объекта культурного наследия, работ по капитальному ремонту общего имущества в многоквартирных домах.

**Разрешается:**

ведение хозяйственной деятельности, не противоречащей требованиям обеспечения сохранности выявленного объекта культурного наследия и позволяющей обеспечить функционирование выявленного объекта культурного наследия в современных условиях.

**Таблица координат поворотных точек границы территории  
выявленного объекта культурного наследия «Дом, где с нач. XX в. по  
1937 г. жил поэт Александр Захарович Кубалов», расположенного по адресу:  
Республика Северная Осетия-Алания, г. Владикавказ, ул. Фрунзе, 27**

Сведения о местоположении границ объекта					
1. Система координат		МСК-15			
2. Сведения о характерных точках границ объекта					
Обозначение характерных точек границ	Координаты, м		Метод определения координат характерной точки	Средняя квадратическа я погрешность положения характерной точки (Mt), м	Описание обозначения точки на местности (при наличии)
	X	Y			
1	59732.52	341360.48	аналитический	0,1 м	-
2	59732.79	341362.46	аналитический	0,1 м	-
3	59735.57	341382.54	аналитический	0,1 м	-
4	59728.27	341383.56	аналитический	0,1 м	-
5	59721.01	341384.59	аналитический	0,1 м	-
6	59717.71	341364.28	аналитический	0,1 м	-
7	59717.50	341362.29	аналитический	0,1 м	-
1	59732.52	341360.48	аналитический	0,1 м	-

**Описание границы территории выявленного объекта культурного наследия «Дом, где с нач. XX в. по 1937 г. жил поэт Александр Захарович Кубалов», расположенного по адресу: Республика Северная Осетия-Алания, г. Владикавказ, ул. Фрунзе, 27**

Описание границ объекта			
Прохождение границы		Описание прохождения границы	
от точки	до точки	Протяженность, м	Дирекционный угол
1	2	2.00	82° 6' 22"
2	3	20.27	82° 6' 22"
3	4	7.38	172° 6' 22"
4	5	7.34	171° 52' 46"
5	6	20.58	260° 47' 10"
6	7	2.00	264° 5' 58"
7	1	15.12	353° 7' 6"

Площадь территории объекта культурного наследия – 336 м<sup>2</sup>

**Карта-схема границы территории выявленного объекта культурного  
наследия «Дом, где с нач. XX в. по 1937 г. жил поэт Александр Захарович  
Кубалов», расположенного по адресу: Республика Северная Осетия-Алания,  
г. Владикавказ, ул. Фрунзе, 27**





**Правовой режим земельного участка в границах территории  
выявленного объекта культурного наследия «Дом, где с нач. XX в. по 1937 г.  
жил поэт Александр Захарович Кубалов», расположенного по адресу:  
Республика Северная Осетия-Алания, г. Владикавказ, ул. Фрунзе, 27**

**Запрещается:**

строительство объектов капитального строительства и увеличение объемно-пространственных характеристик, существующих на территории выявленного объекта культурного наследия объектов капитального строительства;

проведение земляных, строительных, мелиоративных и иных работ, за исключением работ по сохранению выявленного объекта культурного наследия или его отдельных элементов, сохранению историко-градостроительной или природной среды выявленного объекта культурного наследия, работ по капитальному ремонту общего имущества в многоквартирных домах.

**Разрешается:**

ведение хозяйственной деятельности, не противоречащей требованиям обеспечения сохранности выявленного объекта культурного наследия и позволяющей обеспечить функционирование выявленного объекта культурного наследия в современных условиях.

**Таблица координат поворотных точек границы территории  
выявленного объекта культурного наследия «Дом, где в 1956-1969 гг.  
жил писатель – журналист Казбек Исаевич Бадоев», расположенного по  
адресу: Республика Северная Осетия-Алания, г. Владикавказ, ул. Ленина, 3**

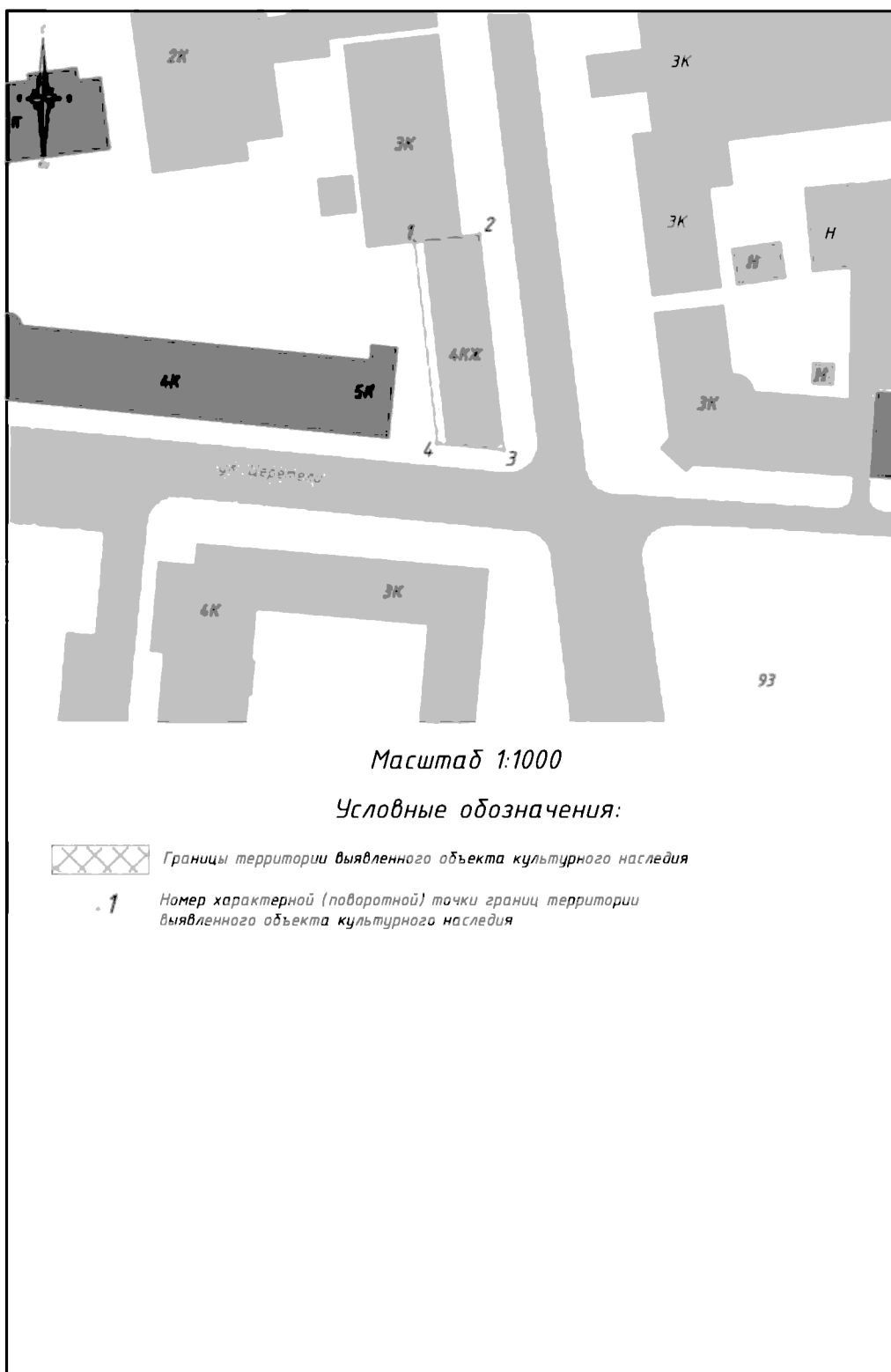
Сведения о местоположении границ объекта					
1. Система координат		<u>МСК-15</u>			
2. Сведения о характерных точках границ объекта					
Обозначение характерных точек границ	Координаты, м		Метод определения координат характерной точки	Средняя квадратическа я погрешность положения характерной точки (Mt), м	Описание обозначения точки на местности (при наличии)
	X	Y			
1	59421.19	340827.11	аналитический	0,1 м	-
2	59422.72	340840.59	аналитический	0,1 м	-
3	59377.95	340845.65	аналитический	0,1 м	-
4	59379.32	340831.84	аналитический	0,1 м	-
1	59421.19	340827.11	аналитический	0,1 м	-

**Описание границы территории выявленного объекта культурного наследия «Дом, где в 1956-1969 гг. жил писатель – журналист Казбек Исаевич Бадоев», расположенного по адресу: Республика Северная Осетия-Алания, г. Владикавказ, ул. Ленина, 3**

Описание границ объекта			
Прохождение границы		Описание прохождения границы	
от точки	до точки	Протяженность, м	Дирекционный угол
1	2	13.56	83° 32' 52"
2	3	45.05	173° 32' 52"
3	4	13.87	275° 41' 2"
4	1	42.13	353° 32' 52"

Площадь территории объекта культурного наследия – 591 м<sup>2</sup>

**Карта-схема границы территории выявленного объекта культурного  
наследия «Дом, где в 1956-1969 гг. жил писатель – журналист Казбек  
Исаевич Бадоев», расположенного по адресу: Республика Северная Осетия-  
Алания, г. Владикавказ, ул. Ленина, 3**



**Правовой режим земельного участка в границах территории  
выявленного объекта культурного наследия «Дом, где в 1956-1969 гг. жил  
писатель – журналист Казбек Исаевич Бадоев», расположенного по адресу:  
Республика Северная Осетия-Алания, г. Владикавказ, ул. Ленина, 3**

**Запрещается:**

строительство объектов капитального строительства и увеличение объемно-пространственных характеристик, существующих на территории выявленного объекта культурного наследия объектов капитального строительства;

проведение земляных, строительных, мелиоративных и иных работ, за исключением работ по сохранению выявленного объекта культурного наследия или его отдельных элементов, сохранению историко-градостроительной или природной среды выявленного объекта культурного наследия, работ по капитальному ремонту общего имущества в многоквартирных домах.

**Разрешается:**

ведение хозяйственной деятельности, не противоречащей требованиям обеспечения сохранности выявленного объекта культурного наследия и позволяющей обеспечить функционирование выявленного объекта культурного наследия в современных условиях.

**Таблица координат поворотных точек границы территории  
выявленного объекта культурного наследия «Дворец пионеров и  
школьников. 1973 г., арх. А.И. Бтемиров», расположенного по адресу:  
Республика Северная Осетия-Алания, г. Владикавказ, ул. Ленина, 4**

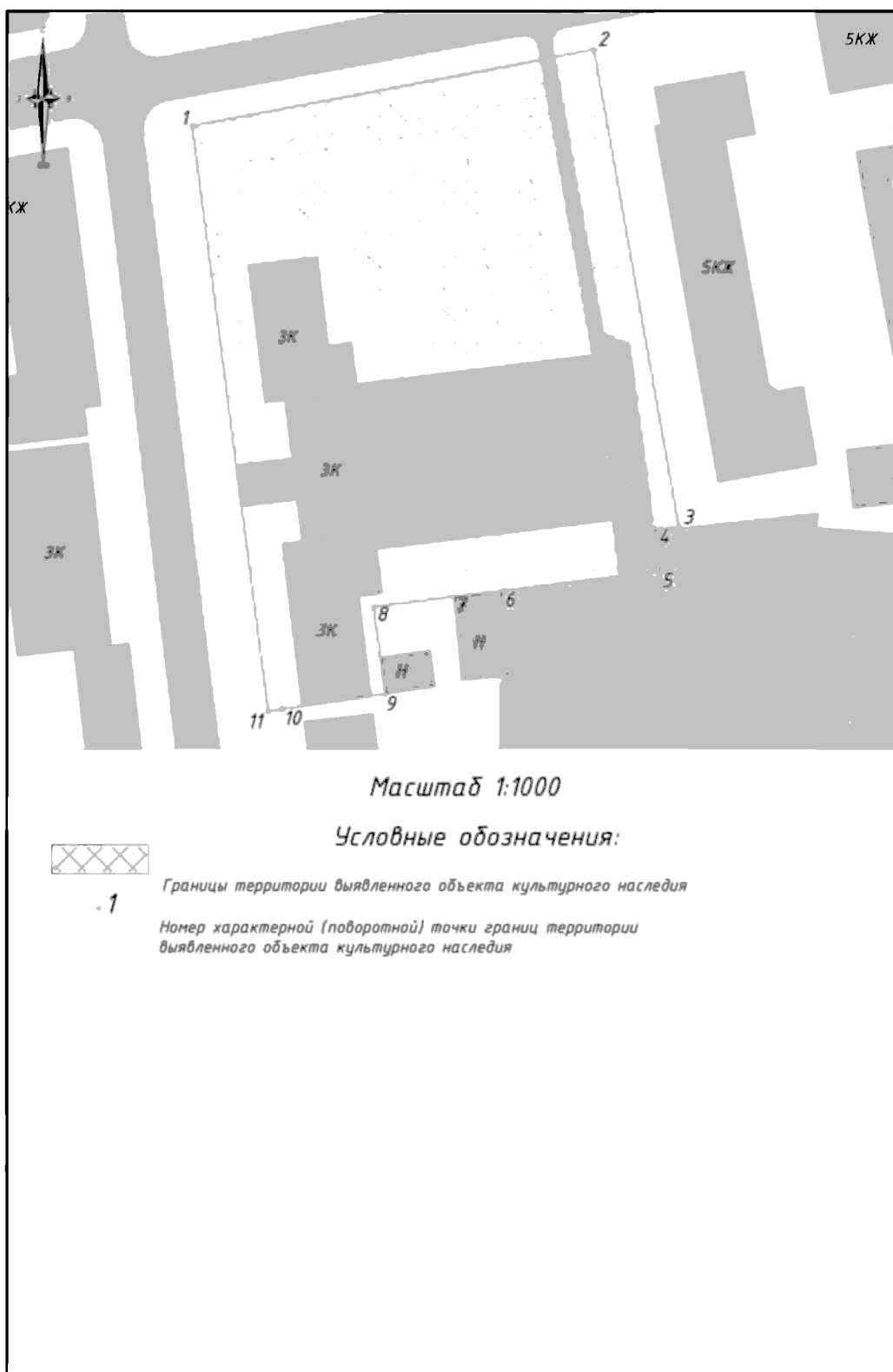
Сведения о местоположении границ объекта					
1. Система координат		МСК-15			
2. Сведения о характерных точках границ объекта					
Обозначение характерных точек границ	Координаты, м		Метод определения координат характерной точки	Средняя квадратическа я погрешность положения характерной точки (Mt), м	Описание обозначения точки на местности (при наличии)
	X	Y			
1	59530.42	340853.67	аналитический	0,1 м	-
2	59546.31	340937.40	аналитический	0,1 м	-
3	59446.85	340955.10	аналитический	0,1 м	-
4	59446.41	340950.11	аналитический	0,1 м	-
5	59437.72	340951.17	аналитический	0,1 м	-
6	59433.67	340918.33	аналитический	0,1 м	-
7	59432.42	340908.21	аналитический	0,1 м	-
8	59430.28	340891.48	аналитический	0,1 м	-
9	59412.16	340893.95	аналитический	0,1 м	-
10	59409.01	340872.48	аналитический	0,1 м	-
11	59408.57	340869.50	аналитический	0,1 м	-
1	59530.42	340853.67	аналитический	0,1 м	-

**Описание границы территории выявленного объекта культурного  
наследия «Дворец пионеров и школьников. 1973 г., арх. А.И. Бтемиров»,  
расположенного по адресу: Республика Северная Осетия-Алания,  
г. Владикавказ, ул. Ленина, 4**

Описание границ объекта			
Прохождение границы		Описание прохождения границы	
от точки	до точки	Протяженность, м	Дирекционный угол
1	2	85.22	79° 15' 27"
2	3	101.02	169° 54' 33"
3	4	5.01	264° 57' 39"
4	5	8.75	173° 2' 44"
5	6	33.09	262° 58' 10"
6	7	10.20	262° 57' 31"
7	8	16.86	262° 41' 36"
8	9	18.28	172° 14' 31"
9	10	21.70	261° 38' 58"
10	11	3.01	261° 38' 19"
11	1	122.88	352° 35' 50"

Площадь территории объекта культурного наследия – 9775 м<sup>2</sup>

**Карта-схема границы территории выявленного объекта культурного  
наследия «Дворец пионеров и школьников. 1973 г., арх. А.И. Бтемиров»,  
расположенного по адресу: Республика Северная Осетия-Алания,  
г. Владикавказ, ул. Ленина, 4**





**Правовой режим земельного участка в границах территории  
выявленного объекта культурного наследия «Дворец пионеров и  
школьников. 1973 г., арх. А.И. Бтемиров», расположенного по адресу:  
Республика Северная Осетия-Алания, г. Владикавказ, ул. Ленина, 4**

**Запрещается:**

строительство объектов капитального строительства и увеличение объемно-пространственных характеристик, существующих на территории выявленного объекта культурного наследия объектов капитального строительства;

проведение земляных, строительных, мелиоративных и иных работ, за исключением работ по сохранению выявленного объекта культурного наследия или его отдельных элементов, сохранению историко-градостроительной или природной среды выявленного объекта культурного наследия, работ по капитальному ремонту общего имущества в многоквартирных домах.

**Разрешается:**

ведение хозяйственной деятельности, не противоречащей требованиям обеспечения сохранности выявленного объекта культурного наследия и позволяющей обеспечить функционирование выявленного объекта культурного наследия в современных условиях.

**Таблица координат поворотных точек границы территории  
выявленного объекта культурного наследия «Дом, где жили: в 1937-  
1948 гг. ветеран колхозного строительства в Северной Осетии Мылыхо  
Цимирзаевич Цораев, в 1940-1941 гг. Герой Советского Союза Иван  
Иванович Фесин, в 1945-1968 гг. писатель Тотырбек Исмаилович Джатиев.  
1938 г.», расположенного по адресу: Республика Северная Осетия-Алания,  
г. Владикавказ, ул. Бутырина, 10 / ул. Церетели, 11**

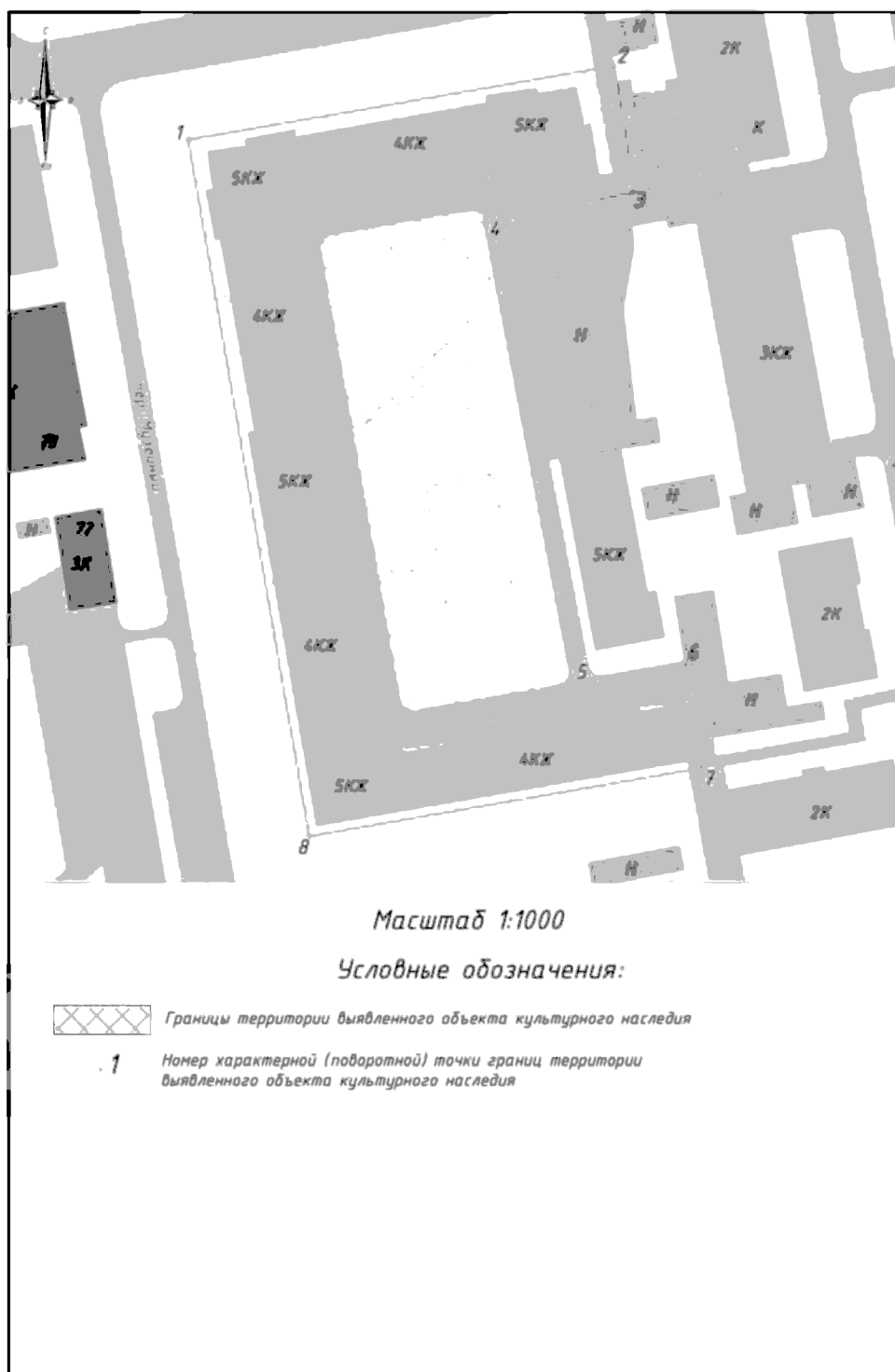
Сведения о местоположении границ объекта					
1. Система координат		МСК-15			
2. Сведения о характерных точках границ объекта					
Обозначение характерных точек границ	Координаты, м		Метод определения координат характерной точки	Средняя квадратическа я погрешность положения характерной точки (Mt), м	Описание обозначения точки на местности (при наличии)
	X	Y			
1	59561.34	341072.73	аналитический	0,1 м	-
2	59576.67	341161.02	аналитический	0,1 м	-
3	59550.69	341165.17	аналитический	0,1 м	-
4	59544.03	341134.37	аналитический	0,1 м	-
5	59448.63	341152.50	аналитический	0,1 м	-
6	59452.71	341175.61	аналитический	0,1 м	-
7	59430.76	341179.37	аналитический	0,1 м	-
8	59416.55	341097.89	аналитический	0,1 м	-
1	59561.34	341072.73	аналитический	0,1 м	-

**Описание границы территории выявленного объекта культурного наследия «Дом, где жили: в 1937-1948 гг. ветеран колхозного строительства в Северной Осетии Мылыхо Цимирзаевич Цораев, в 1940-1941 гг. Герой Советского Союза Иван Иванович Фесин, в 1945-1968 гг. писатель Тотырбек Исмаилович Джатиев. 1938 г.», расположенного по адресу: Республика Северная Осетия-Алания, г. Владикавказ, ул. Бутырина, 10 / ул. Церетели, 11**

Описание границ объекта			
Прохождение границы		Описание прохождения границы	
от точки	до точки	Протяженность, м	Дирекционный угол
1	2	89.61	80° 8' 52"
2	3	26.32	170° 55' 20"
3	4	31.52	257° 48' 53"
4	5	97.11	169° 14' 24"
5	6	23.47	80° 0' 0"
6	7	22.27	170° 17' 6"
7	8	82.72	260° 6' 29"
8	1	146.96	350° 8' 42"

Площадь территории объекта культурного наследия – 9971 м<sup>2</sup>

**Карта-схема границы территории выявленного объекта культурного наследия «Дом, где жили: в 1937-1948 гг. ветеран колхозного строительства в Северной Осетии Мылыхо Цимирзаевич Цораев, в 1940-1941 гг. Герой Советского Союза Иван Иванович Фесин, в 1945-1968 гг. писатель Тотырбек Исмаилович Джатиев. 1938 г.», расположенного по адресу: Республика Северная Осетия-Алания, г. Владикавказ, ул. Бутырина, 10 / ул. Церетели, 11**



**Правовой режим земельного участка в границах территории  
выявленного объекта культурного наследия «Дом, где жили: в 1937-1948 гг.  
ветеран колхозного строительства в Северной Осетии Мылыхо  
Цимирзаевич Цораев, в 1940-1941 гг. Герой Советского Союза Иван  
Иванович Фесин, в 1945-1968 гг. писатель Тотырбек Исмаилович Джатиев.  
1938 г.», расположенного по адресу: Республика Северная Осетия-Алания,  
г. Владикавказ, ул. Бутырина, 10 / ул. Церетели, 11**

**Запрещается:**

строительство объектов капитального строительства и увеличение объемно-пространственных характеристик, существующих на территории выявленного объекта культурного наследия объектов капитального строительства;

проведение земляных, строительных, мелиоративных и иных работ, за исключением работ по сохранению выявленного объекта культурного наследия или его отдельных элементов, сохранению историко-градостроительной или природной среды выявленного объекта культурного наследия, работ по капитальному ремонту общего имущества в многоквартирных домах.

**Разрешается:**

ведение хозяйственной деятельности, не противоречащей требованиям обеспечения сохранности выявленного объекта культурного наследия и позволяющей обеспечить функционирование выявленного объекта культурного наследия в современных условиях.

**Таблица координат поворотных точек границы территории  
выявленного объекта культурного наследия «Памятник  
архитектуры», расположенного по адресу: Республика Северная Осетия-  
Алания, г. Владикавказ, ул. Бородинская, 36**

Сведения о местоположении границ объекта					
1. Система координат		МСК-15			
2. Сведения о характерных точках границ объекта					
Обозначение характерных точек границ	Координаты, м		Метод определения координат характерной точки	Средняя квадратическа я погрешность положения характерной точки (Mt), м	Описание обозначения точки на местности (при наличии)
	X	Y			
1	59589.42	341168.99	аналитический	0,1 м	-
2	59593.87	341192.97	аналитический	0,1 м	-
3	59572.11	341197.01	аналитический	0,1 м	-
4	59571.74	341195.05	аналитический	0,1 м	-
5	59570.77	341190.04	аналитический	0,1 м	-
6	59568.46	341190.44	аналитический	0,1 м	-
7	59567.62	341185.39	аналитический	0,1 м	-
8	59569.80	341184.96	аналитический	0,1 м	-
9	59568.02	341175.71	аналитический	0,1 м	-
10	59567.49	341172.87	аналитический	0,1 м	-
11	59573.51	341171.89	аналитический	0,1 м	-
12	59581.52	341170.44	аналитический	0,1 м	-
13	59587.46	341169.35	аналитический	0,1 м	-
1	59589.42	341168.99	аналитический	0,1 м	-

**Описание границы территории выявленного объекта культурного  
наследия «Памятник архитектуры», расположенного по адресу: Республика  
Северная Осетия-Алания, г. Владикавказ, ул. Бородинская, 36**

Описание границ объекта			
Прохождение границы		Описание прохождения границы	
от точки	до точки	Протяженность, м	Дирекционный угол
1	2	24.39	79° 28' 33"
2	3	22.13	169° 28' 33"
3	4	2.00	259° 7' 24"
4	5	5.10	259° 7' 24"
5	6	2.35	170° 7' 40"
6	7	5.12	260° 32' 52"
7	8	2.22	348° 59' 30"
8	9	9.43	259° 7' 24"
9	10	2.88	259° 28' 33"
10	11	6.10	350° 42' 25"
11	12	8.14	349° 44' 35"
12	13	6.04	349° 36' 7"
13	1	1.99	349° 36' 7"

Площадь территории объекта культурного наследия – 554 м<sup>2</sup>

**Карта-схема границы территории выявленного объекта культурного  
наследия «Памятник архитектуры», расположенного по адресу: Республика  
Северная Осетия-Алания, г. Владикавказ, ул. Бородинская, 36**





**Правовой режим земельного участка в границах территории  
выявленного объекта культурного наследия «Памятник архитектуры»,  
расположенного по адресу: Республика Северная Осетия-Алания,  
г. Владикавказ, ул. Бородинская, 36**

**Запрещается:**

строительство объектов капитального строительства и увеличение объемно-пространственных характеристик, существующих на территории выявленного объекта культурного наследия объектов капитального строительства;

проведение земляных, строительных, мелиоративных и иных работ, за исключением работ по сохранению выявленного объекта культурного наследия или его отдельных элементов, сохранению историко-градостроительной или природной среды выявленного объекта культурного наследия, работ по капитальному ремонту общего имущества в многоквартирных домах.

**Разрешается:**

ведение хозяйственной деятельности, не противоречащей требованиям обеспечения сохранности выявленного объекта культурного наследия и позволяющей обеспечить функционирование выявленного объекта культурного наследия в современных условиях.

**Таблица координат поворотных точек границы территории  
выявленного объекта культурного наследия «Памятник  
архитектуры», расположенного по адресу: Республика Северная Осетия-  
Алания, г. Владикавказ, ул. Бородинская, 40**

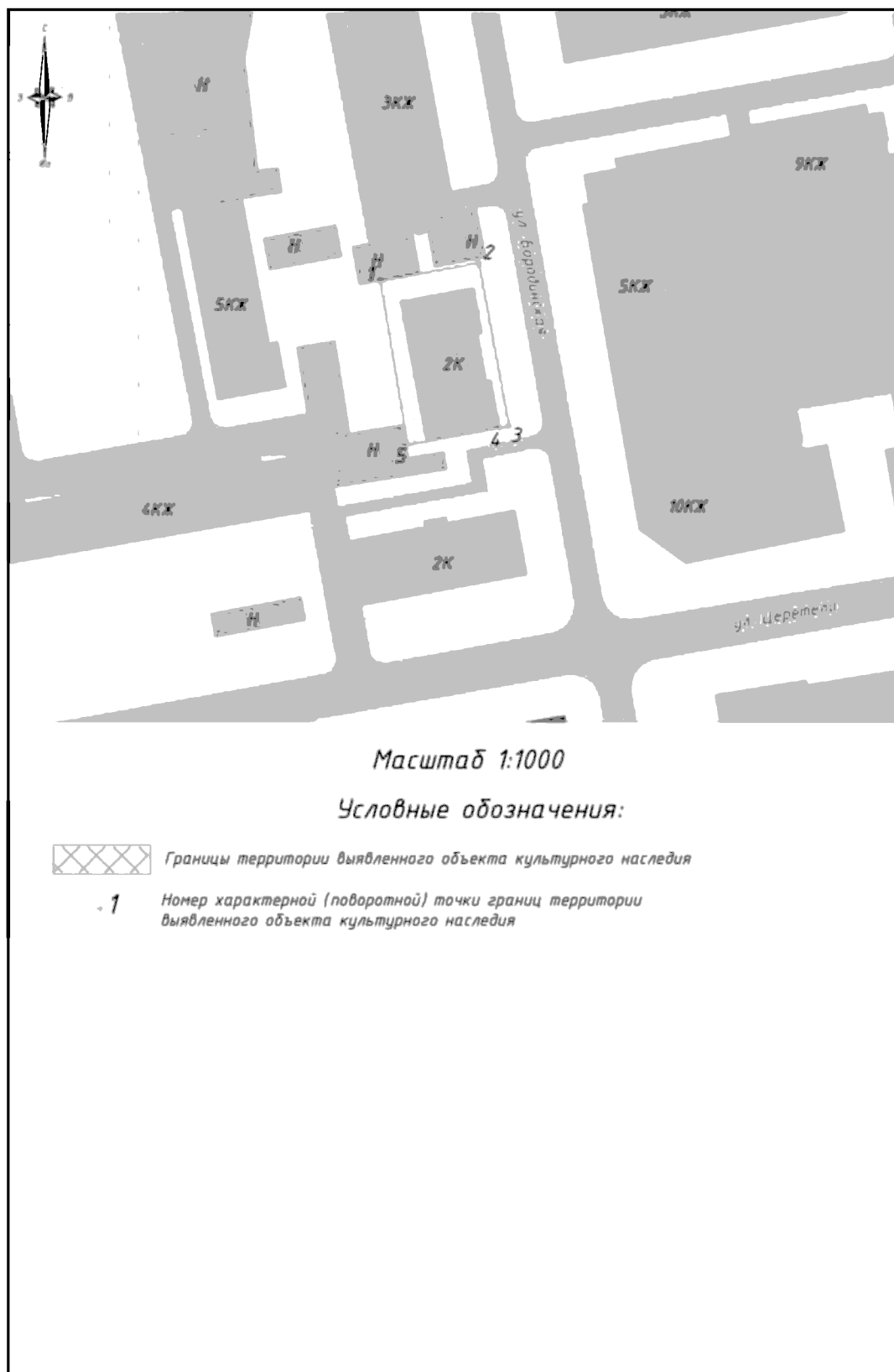
Сведения о местоположении границ объекта					
1. Система координат		МСК-15			
2. Сведения о характерных точках границ объекта					
Обозначение характерных точек границ	Координаты, м		Метод определения координат характерной точки	Средняя квадратическа я погрешность положения характерной точки (Mt), м	Описание обозначения точки на местности (при наличии)
	X	Y			
1	59480.06	341191.16	аналитический	0,1 м	-
2	59483.86	341211.61	аналитический	0,1 м	-
3	59449.95	341217.91	аналитический	0,1 м	-
4	59449.59	341215.95	аналитический	0,1 м	-
5	59446.03	341196.83	аналитический	0,1 м	-
1	59480.06	341191.16	аналитический	0,1 м	-

**Описание границы территории выявленного объекта культурного  
наследия «Памятник архитектуры», расположенного по адресу: Республика  
Северная Осетия-Алания, г. Владикавказ, ул. Бородинская, 40**

Описание границ объекта			
Прохождение границы		Описание прохождения границы	
от точки	до точки	Протяженность, м	Дирекционный угол
1	2	20.80	79° 28' 33"
2	3	34.49	169° 28' 33"
3	4	2.00	259° 28' 33"
4	5	19.45	259° 28' 33"
5	1	34.49	350° 32' 57"

Площадь территории объекта культурного наследия – 729 м<sup>2</sup>

**Карта-схема границы территории выявленного объекта культурного  
наследия «Памятник архитектуры», расположенного по адресу: Республика  
Северная Осетия-Алания, г. Владикавказ, ул. Бородинская, 40**



**Правовой режим земельного участка в границах территории  
выявленного объекта культурного наследия «Памятник архитектуры»,  
расположенного по адресу: Республика Северная Осетия-Алания,  
г. Владикавказ, ул. Бородинская, 40**

**Запрещается:**

строительство объектов капитального строительства и увеличение объемно-пространственных характеристик, существующих на территории выявленного объекта культурного наследия объектов капитального строительства;

проведение земляных, строительных, мелиоративных и иных работ, за исключением работ по сохранению выявленного объекта культурного наследия или его отдельных элементов, сохранению историко-градостроительной или природной среды выявленного объекта культурного наследия, работ по капитальному ремонту общего имущества в многоквартирных домах.

**Разрешается:**

ведение хозяйственной деятельности, не противоречащей требованиям обеспечения сохранности выявленного объекта культурного наследия и позволяющей обеспечить функционирование выявленного объекта культурного наследия в современных условиях.

**Таблица координат поворотных точек границы территории  
выявленного объекта культурного наследия «Дом, где в 1946-1953 гг.  
жили скульпторы – братья Александр Умарович и Инал Умарович  
Дзантиевы», расположенного по адресу: Республика Северная Осетия-  
Алания, г. Владикавказ, ул. Церетели, 17**

Сведения о местоположении границ объекта					
1. Система координат		МСК-15			
2. Сведения о характерных точках границ объекта					
Обозначение характерных точек границ	Координаты, м		Метод определения координат характерной точки	Средняя квадратическа я погрешность положения характерной точки (Mt), м	Описание обозначения точки на местности (при наличии)
	X	Y			
1	59455.66	341292.10	аналитический	0,1 м	-
2	59457.69	341303.87	аналитический	0,1 м	-
3	59431.61	341308.19	аналитический	0,1 м	-
4	59429.63	341308.49	аналитический	0,1 м	-
5	59427.64	341296.93	аналитический	0,1 м	-
6	59429.61	341296.59	аналитический	0,1 м	-
1	59455.66	341292.10	аналитический	0,1 м	-

**Описание границы территории выявленного объекта культурного наследия «Дом, где в 1946-1953 гг. жили скульпторы – братья Александр Умарович и Инал Умарович Дзантиевы», расположенного по адресу: Республика Северная Осетия-Алания, г. Владикавказ, ул. Церетели, 17**

Описание границ объекта			
Прохождение границы		Описание прохождения границы	
от точки	до точки	Протяженность, м	Дирекционный угол
1	2	11.94	80° 13' 3"
2	3	26.44	170° 36' 4"
3	4	2.00	171° 15' 25"
4	5	11.73	260° 13' 3"
5	6	2.00	350° 13' 3"
6	1	26.44	350° 13' 3"

Площадь территории объекта культурного наследия – 337 м<sup>2</sup>

**Карта-схема границы территории выявленного объекта культурного наследия «Дом, где в 1946-1953 гг. жили скульпторы – братья Александр Умарович и Инал Умарович Дзантиевы», расположенного по адресу: Республика Северная Осетия-Алания, г. Владикавказ, ул. Церетели, 17**





**Правовой режим земельного участка в границах территории  
выявленного объекта культурного наследия «Дом, где в 1946-1953 гг. жили  
скульпторы – братья Александр Умарович и Инал Умарович Дзантиевы»,  
расположенного по адресу: Республика Северная Осетия-Алания,  
г. Владикавказ, ул. Церетели, 17**

**Запрещается:**

строительство объектов капитального строительства и увеличение объемно-пространственных характеристик, существующих на территории выявленного объекта культурного наследия объектов капитального строительства;

проведение земляных, строительных, мелиоративных и иных работ, за исключением работ по сохранению выявленного объекта культурного наследия или его отдельных элементов, сохранению историко-градостроительной или природной среды выявленного объекта культурного наследия, работ по капитальному ремонту общего имущества в многоквартирных домах.

**Разрешается:**

ведение хозяйственной деятельности, не противоречащей требованиям обеспечения сохранности выявленного объекта культурного наследия и позволяющей обеспечить функционирование выявленного объекта культурного наследия в современных условиях.

**Таблица координат поворотных точек границы территории  
выявленного объекта культурного наследия «Памятник архитектуры  
и градостроительства», расположенного по адресу: Республика Северная  
Осетия-Алания, г. Владикавказ, ул. Церетели, 19**

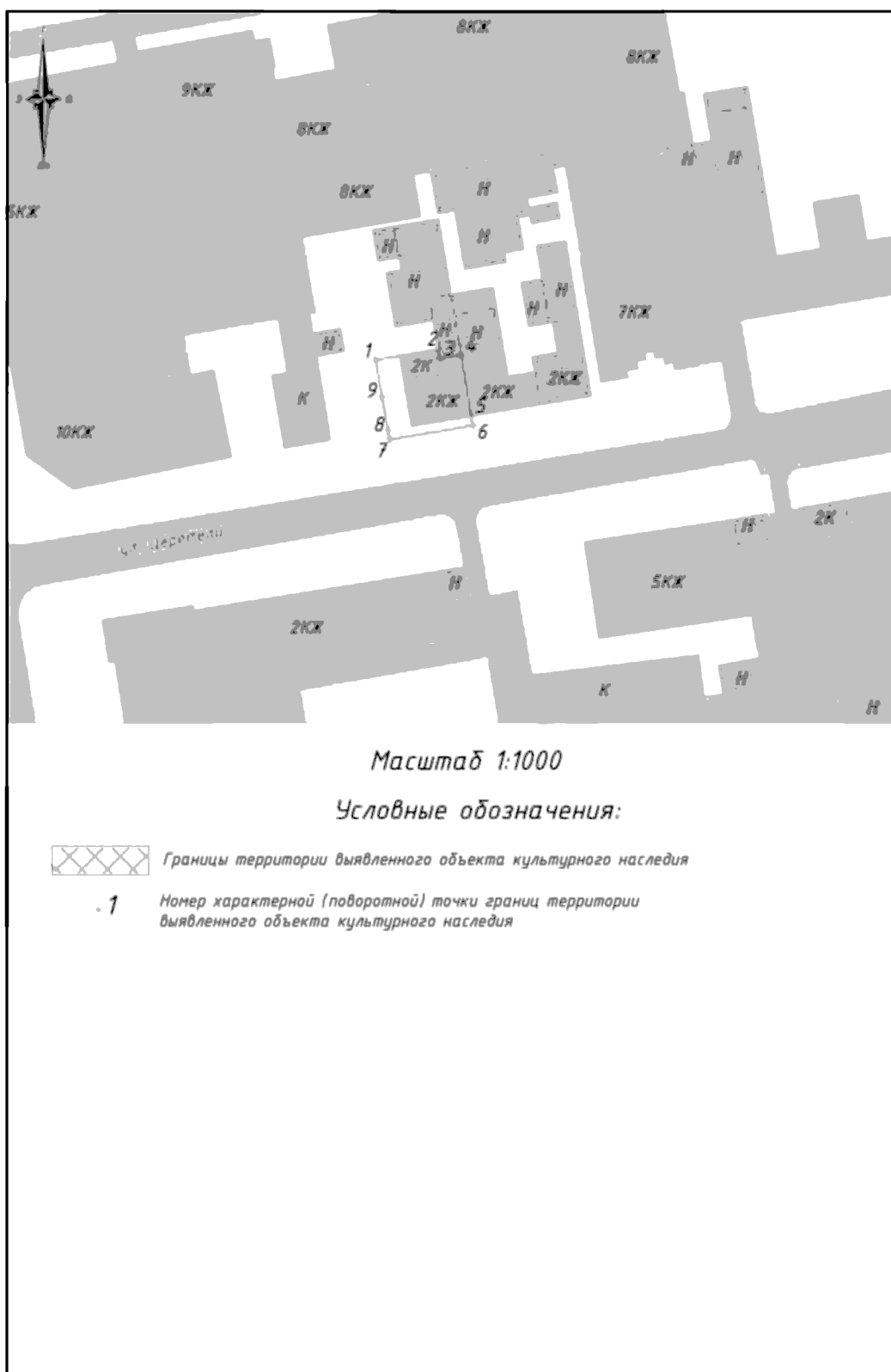
Сведения о местоположении границ объекта					
1. Система координат		МСК-15			
2. Сведения о характерных точках границ объекта					
Обозначение характерных точек границ	Координаты, м		Метод определения координат характерной точки	Средняя квадратическа я погрешность положения характерной точки (Mt), м	Описание обозначения точки на местности (при наличии)
	X	Y			
1	59448.29	341317.60	аналитический	0,1 м	-
2	59450.45	341330.51	аналитический	0,1 м	-
3	59448.48	341330.84	аналитический	0,1 м	-
4	59449.23	341335.35	аналитический	0,1 м	-
5	59436.57	341337.43	аналитический	0,1 м	-
6	59434.60	341337.76	аналитический	0,1 м	-
7	59431.67	341320.52	аналитический	0,1 м	-
8	59433.64	341320.15	аналитический	0,1 м	-
9	59440.57	341318.85	аналитический	0,1 м	-
1	59448.29	341317.60	аналитический	0,1 м	-

**Описание границы территории выявленного объекта культурного наследия «Памятник архитектуры и градостроительства», расположенного по адресу: Республика Северная Осетия-Алания, г. Владикавказ, ул. Церетели, 19**

Описание границ объекта			
Прохождение границы		Описание прохождения границы	
от точки	до точки	Протяженность, м	Дирекционный угол
1	2	13.09	80° 30' 43"
2	3	2.00	170° 30' 43"
3	4	4.57	80° 30' 43"
4	5	12.83	170° 39' 25"
5	6	2.00	170° 26' 31"
6	7	17.49	260° 22' 21"
7	8	2.00	349° 22' 31"
8	9	7.05	349° 22' 31"
9	1	7.82	350° 47' 43"

Площадь территории объекта культурного наследия – 288 м<sup>2</sup>

**Карта-схема границы территории выявленного объекта культурного наследия «Памятник архитектуры и градостроительства», расположенного по адресу: Республика Северная Осетия-Алания, г. Владикавказ, ул. Церетели, 19**



**Правовой режим земельного участка в границах территории  
выявленного объекта культурного наследия «Памятник архитектуры и  
градостроительства», расположенного по адресу: Республика Северная  
Осетия-Алания, г. Владикавказ, ул. Церетели, 19**

**Запрещается:**

строительство объектов капитального строительства и увеличение объемно-пространственных характеристик, существующих на территории выявленного объекта культурного наследия объектов капитального строительства;

проведение земляных, строительных, мелиоративных и иных работ, за исключением работ по сохранению выявленного объекта культурного наследия или его отдельных элементов, сохранению историко-градостроительной или природной среды выявленного объекта культурного наследия, работ по капитальному ремонту общего имущества в многоквартирных домах.

**Разрешается:**

ведение хозяйственной деятельности, не противоречащей требованиям обеспечения сохранности выявленного объекта культурного наследия и позволяющей обеспечить функционирование выявленного объекта культурного наследия в современных условиях.

**Таблица координат поворотных точек границы территории  
выявленного объекта культурного наследия «Здание Дома Советов  
1936-1940 гг., арх. Петухов, Б.Р. Симонов», расположенного по адресу:  
Республика Северная Осетия-Алания, г. Владикавказ, пл. Свободы**

Сведения о местоположении границ объекта					
1. Система координат		МСК-15			
2. Сведения о характерных точках границ объекта					
Обозначение характерных точек границ	Координаты, м		Метод определения координат характерной точки	Средняя квадратическа я погрешность положения характерной точки (Mt), м	Описание обозначения точки на местности (при наличии)
	X	Y			
1	59361.27	340772.39	аналитический	0,1 м	-
2	59354.95	340844.64	аналитический	0,1 м	-
3	59316.36	340841.26	аналитический	0,1 м	-
4	59316.04	340844.94	аналитический	0,1 м	-
5	59293.80	340842.68	аналитический	0,1 м	-
6	59294.10	340839.32	аналитический	0,1 м	-
7	59256.97	340836.07	аналитический	0,1 м	-
8	59263.29	340763.82	аналитический	0,1 м	-
1	59361.27	340772.39	аналитический	0,1 м	-

**Описание границы территории выявленного объекта культурного  
наследия «Здание Дома Советов 1936-1940 гг., арх. Петухов, Б.Р. Симонов»,  
расположенного по адресу: Республика Северная Осетия-Алания,  
г. Владикавказ, пл. Свободы**

Описание границ объекта			
Прохождение границы		Описание прохождения границы	
от точки	до точки	Протяженность, м	Дирекционный угол
1	2	72.52	95° 0' 0"
2	3	38.73	185° 0' 0"
3	4	3.69	95° 0' 0"
4	5	22.35	185° 48' 14"
5	6	3.37	275° 0' 0"
6	7	37.27	185° 0' 0"
7	8	72.52	275° 0' 0"
8	1	98.35	5° 0' 0"

Площадь территории объекта культурного наследия – 7212 м<sup>2</sup>

**Карта-схема границы территории выявленного объекта культурного  
наследия «Здание Дома Советов 1936-1940 гг., арх. Петухов, Б.Р. Симонов»,  
расположенного по адресу: Республика Северная Осетия-Алания,  
г. Владикавказ, пл. Свободы**





**Правовой режим земельного участка в границах территории  
выявленного объекта культурного наследия «Здание Дома Советов 1936-  
1940 гг., арх. Петухов, Б.Р. Симонов», расположенного по адресу:  
Республика Северная Осетия-Алания, г. Владикавказ, пл. Свободы**

**Запрещается:**

строительство объектов капитального строительства и увеличение объемно-пространственных характеристик, существующих на территории выявленного объекта культурного наследия объектов капитального строительства;

проведение земляных, строительных, мелиоративных и иных работ, за исключением работ по сохранению выявленного объекта культурного наследия или его отдельных элементов, сохранению историко-градостроительной или природной среды выявленного объекта культурного наследия, работ по капитальному ремонту общего имущества в многоквартирных домах.

**Разрешается:**

ведение хозяйственной деятельности, не противоречащей требованиям обеспечения сохранности выявленного объекта культурного наследия и позволяющей обеспечить функционирование выявленного объекта культурного наследия в современных условиях.

**Таблица координат поворотных точек границы территории  
выявленного объекта культурного наследия «Дворец начальника  
Терской области (литер 1). Комплекс служебных и хозяйственных построек  
Дворца (литер 2, 10, 11, 16, 21). Сер.- конец 19 в. Памятник истории и  
архитектуры», расположенного по адресу: Республика Северная Осетия-  
Алания, г. Владикавказ, ул. Церетели, 6-8**

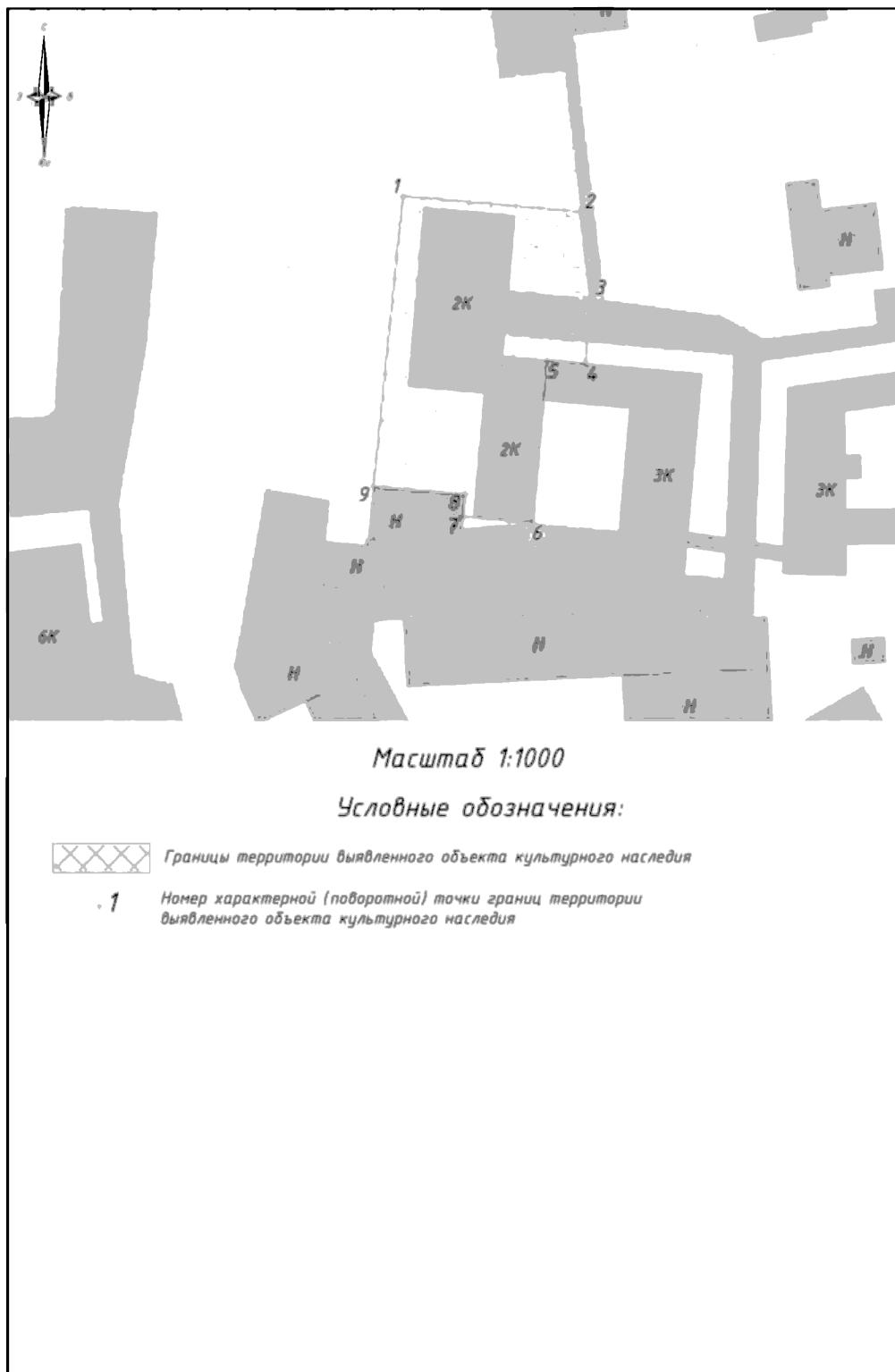
Сведения о местоположении границ объекта					
1. Система координат		МСК-15			
2. Сведения о характерных точках границ объекта					
Обозначение характерных точек границ	Координаты, м		Метод определения координат характерной точки	Средняя квадратическа я погрешность положения характерной точки (Mt), м	Описание обозначения точки на местности (при наличии)
	X	Y			
1	59307.31	341029.17	аналитический	0,1 м	-
2	59304.09	341065.94	аналитический	0,1 м	-
3	59286.19	341068.02	аналитический	0,1 м	-
4	59272.53	341067.00	аналитический	0,1 м	-
5	59273.23	341059.06	аналитический	0,1 м	-
6	59239.45	341056.11	аналитический	0,1 м	-
7	59240.72	341041.66	аналитический	0,1 м	-
8	59245.33	341042.06	аналитический	0,1 м	-
9	59246.99	341023.02	аналитический	0,1 м	-
1	59307.31	341029.17	аналитический	0,1 м	-

**Описание границы территории выявленного объекта культурного наследия «Дворец начальника Терской области (литер 1). Комплекс служебных и хозяйственных построек Дворца (литер 2, 10, 11, 16, 21). Сер.-конец 19 в. Памятник истории и архитектуры», расположенного по адресу: Республика Северная Осетия-Алания, г. Владикавказ, ул. Церетели, 6-8**

Описание границ объекта			
Прохождение границы		Описание прохождения границы	
от точки	до точки	Протяженность, м	Дирекционный угол
1	2	36.90	95° 0' 0"
2	3	18.03	173° 21' 55"
3	4	13.69	184° 15' 29"
4	5	7.97	275° 0' 0"
5	6	33.90	185° 0' 0"
6	7	14.50	275° 0' 0"
7	8	4.63	5° 0' 0"
8	9	19.12	275° 0' 0"
9	1	60.63	5° 49' 37"

Площадь территории объекта культурного наследия – 2292 м<sup>2</sup>

**Карта-схема границы территории выявленного объекта культурного наследия «Дворец начальника Терской области (литер 1). Комплекс служебных и хозяйственных построек Дворца (литер 2, 10, 11, 16, 21). Сер.-конец 19 в. Памятник истории и архитектуры», расположенного по адресу: Республика Северная Осетия-Алания, г. Владикавказ, ул. Церетели, 6-8**



**Правовой режим земельного участка в границах территории выявленного объекта культурного наследия «Дворец начальника Терской области (литер 1). Комплекс служебных и хозяйственных построек Дворца (литер 2, 10, 11, 16, 21). Сер.- конец 19 в. Памятник истории и архитектуры», расположенного по адресу: Республика Северная Осетия-Алания, г. Владикавказ, ул. Церетели, 6-8**

**Запрещается:**

строительство объектов капитального строительства и увеличение объемно-пространственных характеристик, существующих на территории выявленного объекта культурного наследия объектов капитального строительства;

проведение земляных, строительных, мелиоративных и иных работ, за исключением работ по сохранению выявленного объекта культурного наследия или его отдельных элементов, сохранению историко-градостроительной или природной среды выявленного объекта культурного наследия, работ по капитальному ремонту общего имущества в многоквартирных домах.

**Разрешается:**

ведение хозяйственной деятельности, не противоречащей требованиям обеспечения сохранности выявленного объекта культурного наследия и позволяющей обеспечить функционирование выявленного объекта культурного наследия в современных условиях.

**Таблица координат поворотных точек границы территории  
выявленного объекта культурного наследия «Архиерейский дом с  
храмом во имя Святого Владимира в г. Владикавказе (строение 24)»,  
расположенного по адресу: Республика Северная Осетия-Алания,  
г. Владикавказ, ул. Церетели, 6-8**

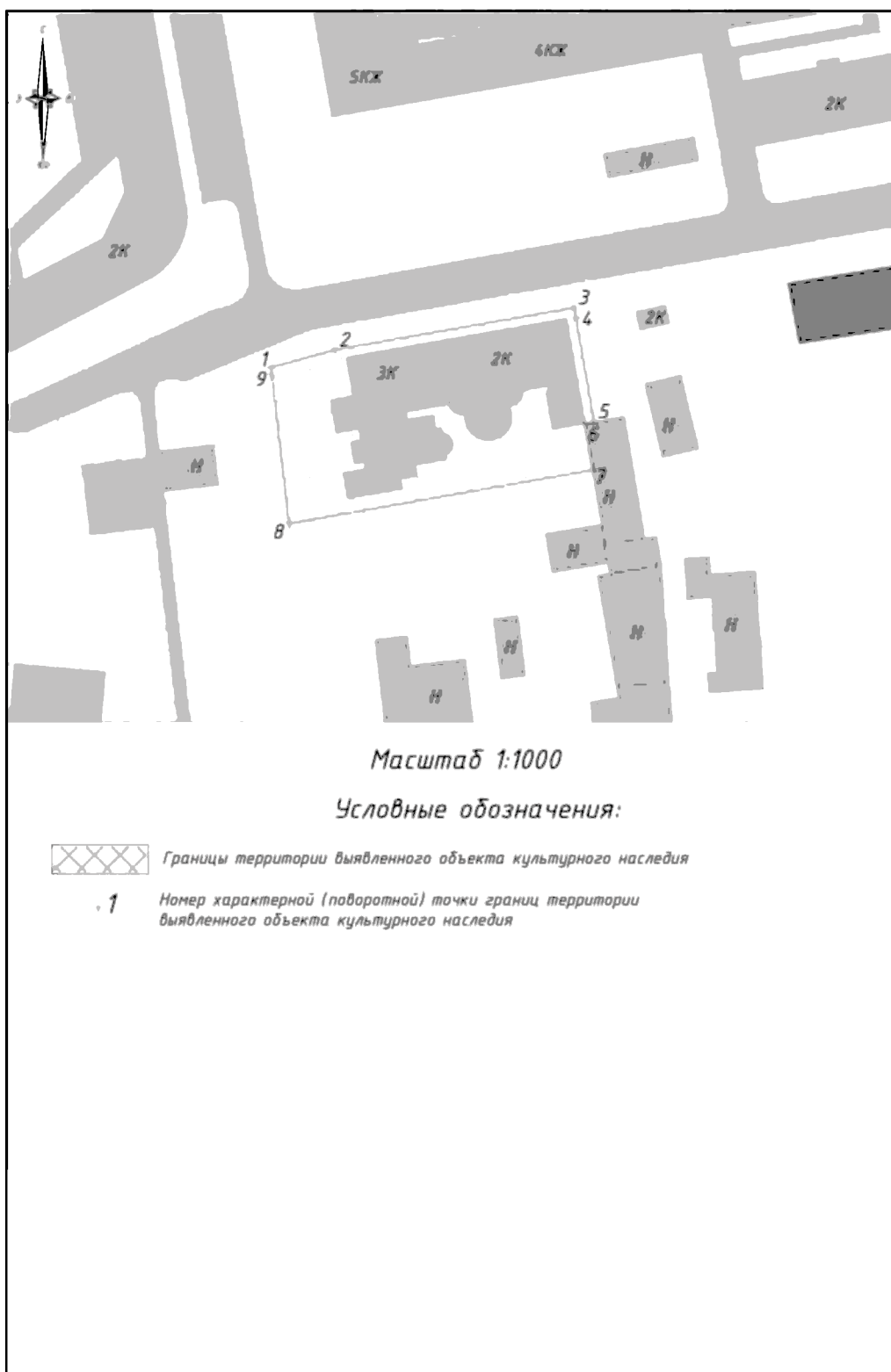
Сведения о местоположении границ объекта					
1. Система координат		<u>МСК-15</u>			
2. Сведения о характерных точках границ объекта					
Обозначение характерных точек границ	Координаты, м		Метод определения координат характерной точки	Средняя квадратическа я погрешность положения характерной точки (Mt), м	Описание обозначения точки на местности (при наличии)
	X	Y			
1	59366.67	341086.81	аналитический	0,1 м	-
2	59370.33	341100.20	аналитический	0,1 м	-
3	59379.08	341149.83	аналитический	0,1 м	-
4	59376.97	341150.20	аналитический	0,1 м	-
5	59355.36	341154.01	аналитический	0,1 м	-
6	59355.03	341152.04	аналитический	0,1 м	-
7	59345.29	341153.66	аналитический	0,1 м	-
8	59334.16	341090.55	аналитический	0,1 м	-
9	59365.11	341086.99	аналитический	0,1 м	-
1	59366.67	341086.81	аналитический	0,1 м	-

**Описание границы территории выявленного объекта культурного наследия «Архиерейский дом с храмом во имя Святого Владимира в г. Владикавказе (строение 24)», расположенного по адресу: Республика Северная Осетия-Алания, г. Владикавказ, ул. Церетели, 6-8**

Описание границ объекта			
Прохождение границы		Описание прохождения границы	
от точки	до точки	Протяженность, м	Дирекционный угол
1	2	13.88	74° 43' 26"
2	3	50.40	80° 0' 0"
3	4	2.15	170° 0' 0"
4	5	21.94	170° 0' 0"
5	6	2.00	260° 32' 5"
6	7	9.87	170° 32' 5"
7	8	64.09	260° 0' 0"
8	9	31.15	353° 25' 49"
9	1	1.57	353° 25' 49"

Площадь территории объекта культурного наследия – 2183 м<sup>2</sup>

**Карта-схема границы территории выявленного объекта культурного  
наследия «Архиерейский дом с храмом во имя Святого Владимира в  
г. Владикавказе (строение 24)», расположенного по адресу: Республика  
Северная Осетия-Алания, г. Владикавказ, ул. Церетели, 6-8**





**Правовой режим земельного участка в границах территории  
выявленного объекта культурного наследия «Архиерейский дом с храмом  
во имя Святого Владимира в г. Владикавказе (строение 24)»,  
расположенного по адресу: Республика Северная Осетия-Алания,  
г. Владикавказ, ул. Церетели, 6-8**

**Запрещается:**

строительство объектов капитального строительства и увеличение объемно-пространственных характеристик, существующих на территории выявленного объекта культурного наследия объектов капитального строительства;

проведение земляных, строительных, мелиоративных и иных работ, за исключением работ по сохранению выявленного объекта культурного наследия или его отдельных элементов, сохранению историко-градостроительной или природной среды выявленного объекта культурного наследия, работ по капитальному ремонту общего имущества в многоквартирных домах.

**Разрешается:**

ведение хозяйственной деятельности, не противоречащей требованиям обеспечения сохранности выявленного объекта культурного наследия и позволяющей обеспечить функционирование выявленного объекта культурного наследия в современных условиях.

**Таблица координат поворотных точек границы территории  
выявленного объекта культурного наследия «Епархиальное женское  
училище. 1898 г.», расположенного по адресу: Республика Северная Осетия-  
Алания, г. Владикавказ, ул. Церетели, 14 / ул. Бородинская, 37**

Сведения о местоположении границ объекта					
1. Система координат		<u>МСК-15</u>			
2. Сведения о характерных точках границ объекта					
Обозначение характерных точек границ	Координаты, м		Метод определения координат характерной точки	Средняя квадратическа я погрешность положения характерной точки (Mt), м	Описание обозначения точки на местности (при наличии)
	X	Y			
1	59395.15	341258.54	аналитический	0,1 м	-
2	59406.64	341335.48	аналитический	0,1 м	-
3	59385.95	341338.83	аналитический	0,1 м	-
4	59379.47	341302.11	аналитический	0,1 м	-
5	59353.80	341306.63	аналитический	0,1 м	-
6	59347.11	341266.04	аналитический	0,1 м	-
1	59395.15	341258.54	аналитический	0,1 м	-

**Описание границы территории выявленного объекта культурного  
наследия «Епархиальное женское училище. 1898 г.», расположенного по  
адресу: Республика Северная Осетия-Алания, г. Владикавказ,  
ул. Церетели, 14 / ул. Бородинская, 37**

Описание границ объекта			
Прохождение границы		Описание прохождения границы	
от точки	до точки	Протяженность, м	Дирекционный угол
1	2	77.79	81° 30' 19"
2	3	20.97	170° 47' 37"
3	4	37.29	260° 0' 0"
4	5	26.07	170° 0' 0"
5	6	41.14	260° 38' 13"
6	1	48.63	351° 7' 20"

Площадь территории объекта культурного наследия – 2769 м<sup>2</sup>

**Карта-схема границы территории выявленного объекта культурного  
наследия «Епархиальное женское училище. 1898 г.», расположенного по  
адресу: Республика Северная Осетия-Алания, г. Владикавказ,  
ул. Церетели, 14 / ул. Бородинская, 37**



**Правовой режим земельного участка в границах территории  
выявленного объекта культурного наследия «Епархиальное женское  
училище. 1898 г.», расположенного по адресу: Республика Северная Осетия-  
Алания, г. Владикавказ, ул. Церетели, 14 / ул. Бородинская, 37**

**Запрещается:**

строительство объектов капитального строительства и увеличение объемно-пространственных характеристик, существующих на территории выявленного объекта культурного наследия объектов капитального строительства;

проведение земляных, строительных, мелиоративных и иных работ, за исключением работ по сохранению выявленного объекта культурного наследия или его отдельных элементов, сохранению историко-градостроительной или природной среды выявленного объекта культурного наследия, работ по капитальному ремонту общего имущества в многоквартирных домах.

**Разрешается:**

ведение хозяйственной деятельности, не противоречащей требованиям обеспечения сохранности выявленного объекта культурного наследия и позволяющей обеспечить функционирование выявленного объекта культурного наследия в современных условиях.

**Таблица координат поворотных точек границы территории  
выявленного объекта культурного наследия «Горско-Пушкинское  
общезитие. Построено на средства «Общества по распространению  
образования и технических сведений среди горцев Терской области». С 1909  
года в здании размещалось 2-е реальное училище, где учились Г.Б. Арсагов,  
С.А. Бритаев, К.С. Бутаев, Е.Д. Рамонов, И.А. Плиев, К.Е. Ходов,  
Ч.Х. Бтемиров и др.», расположенного по адресу: Республика Северная  
Осетия-Алания, г. Владикавказ, ул. Церетели, 16**

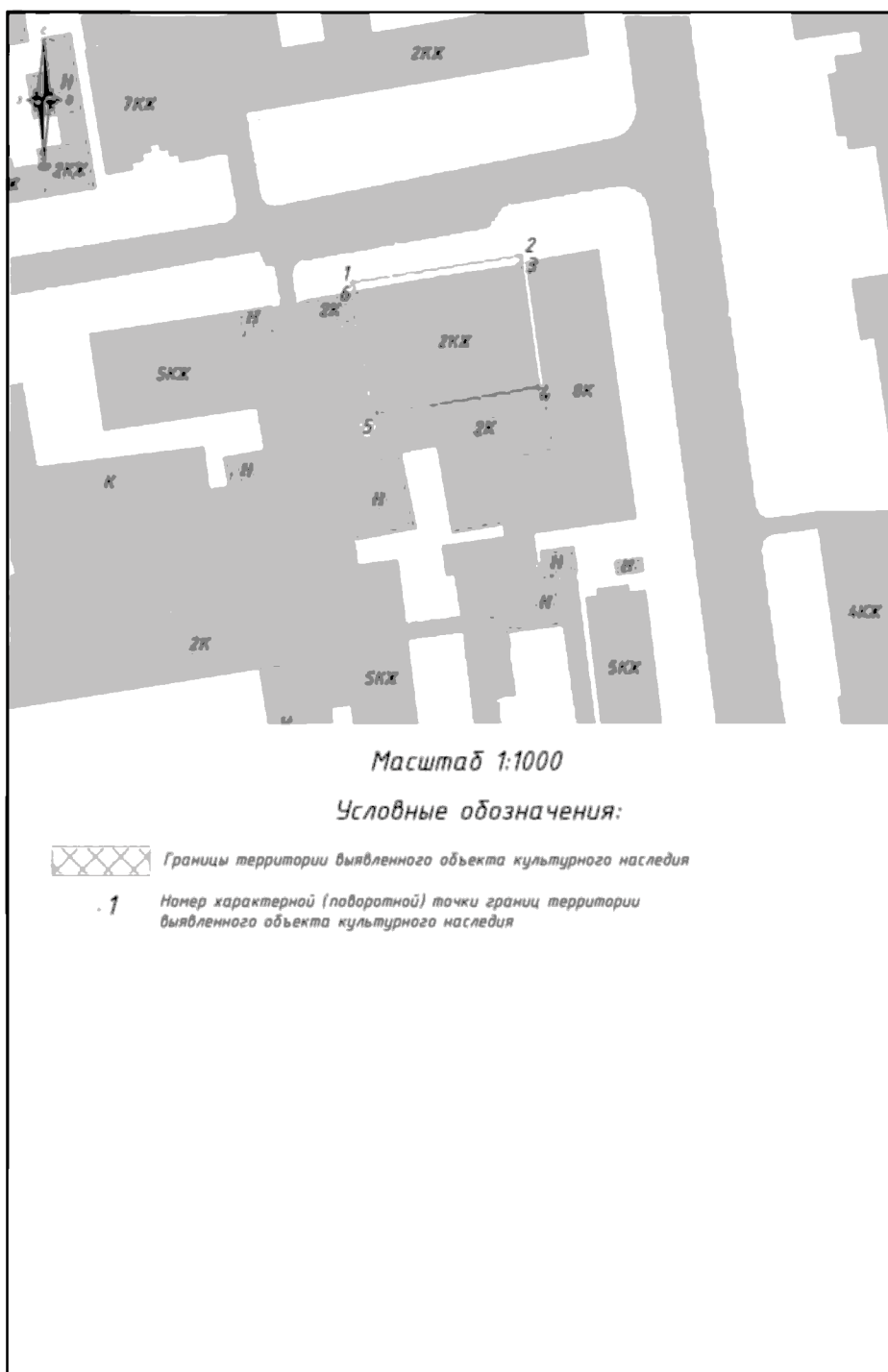
Сведения о местоположении границ объекта					
1. Система координат		<u>МСК-15</u>			
2. Сведения о характерных точках границ объекта					
Обозначение характерных точек границ	Координаты, м		Метод определения координат характерной точки	Средняя квадратическа я погрешность положения характерной точки (Mt), м	Описание обозначения точки на местности (при наличии)
	X	Y			
1	59421.21	341415.70	аналитический	0,1 м	-
2	59426.76	341450.62	аналитический	0,1 м	-
3	59425.26	341450.83	аналитический	0,1 м	-
4	59399.53	341454.46	аналитический	0,1 м	-
5	59393.65	341420.46	аналитический	0,1 м	-
6	59419.24	341416.04	аналитический	0,1 м	-
1	59421.21	341415.70	аналитический	0,1 м	-

**Описание границы территории выявленного объекта культурного наследия «Горско-Пушкинское общежитие. Построено на средства «Общества по распространению образования и технических сведений среди горцев Терской области». С 1909 года в здании размещалось 2-е реальное училище, где учились Г.Б. Арсагов, С.А. Бритаев, К.С. Бутаев, Е.Д. Рамонов, И.А. Плиев, К.Е. Ходов, Ч.Х. Бтемиров и др.», расположенного по адресу: Республика Северная Осетия-Алания, г. Владикавказ, ул. Церетели, 16**

Описание границ объекта			
Прохождение границы		Описание прохождения границы	
от точки	до точки	Протяженность, м	Дирекционный угол
1	2	35.36	80° 57' 49"
2	3	1.52	171° 57' 52"
3	4	25.99	171° 57' 52"
4	5	34.50	260° 11' 40"
5	6	25.97	350° 11' 40"
6	1	2.00	350° 11' 40"

Площадь территории объекта культурного наследия – 969 м<sup>2</sup>

**Карта-схема границы территории выявленного объекта культурного наследия «Горско-Пушкинское общежитие. Построено на средства «Общества по распространению образования и технических сведений среди горцев Терской области». С 1909 года в здании размещалось 2-е реальное училище, где учились Г.Б. Арсагов, С.А. Бритаев, К.С. Бутаев, Е.Д. Рамонов, И.А. Плиев, К.Е. Ходов, Ч.Х. Бтемиров и др.», расположенного по адресу: Республика Северная Осетия-Алания, г. Владикавказ, ул. Церетели, 16**





**Правовой режим земельного участка в границах территории выявленного объекта культурного наследия «Горско-Пушкинское общежитие. Построено на средства «Общества по распространению образования и технических сведений среди горцев Терской области». С 1909 года в здании размещалось 2-е реальное училище, где учились Г.Б. Арсагов, С.А. Бритаев, К.С. Бутаев, Е.Д. Рамонов, И.А. Плиев, К.Е. Ходов, Ч.Х. Бтемиров и др.», расположенного по адресу: Республика Северная Осетия-Алания, г. Владикавказ, ул. Церетели, 16**

**Запрещается:**

строительство объектов капитального строительства и увеличение объемно-пространственных характеристик, существующих на территории выявленного объекта культурного наследия объектов капитального строительства;

проведение земляных, строительных, мелиоративных и иных работ, за исключением работ по сохранению выявленного объекта культурного наследия или его отдельных элементов, сохранению историко-градостроительной или природной среды выявленного объекта культурного наследия, работ по капитальному ремонту общего имущества в многоквартирных домах.

**Разрешается:**

ведение хозяйственной деятельности, не противоречащей требованиям обеспечения сохранности выявленного объекта культурного наследия и позволяющей обеспечить функционирование выявленного объекта культурного наследия в современных условиях.

**Таблица координат поворотных точек границы территории  
выявленного объекта культурного наследия «Дом, где в 1906 году  
размещалась подпольная типография Терско-Дагестанского РСДРП»,  
расположенного по адресу: Республика Северная Осетия-Алания,  
г. Владикавказ, ул. Димитрова, 6**

Сведения о местоположении границ объекта					
1. Система координат		МСК-15			
2. Сведения о характерных точках границ объекта					
Обозначение характерных точек границ	Координаты, м		Метод определения координат характерной точки	Средняя квадратическа я погрешность положения характерной точки (Mt), м	Описание обозначения точки на местности (при наличии)
	X	Y			
1	59174.77	340863.95	аналитический	0,1 м	-
2	59175.19	340871.75	аналитический	0,1 м	-
3	59175.30	340873.75	аналитический	0,1 м	-
4	59167.02	340874.68	аналитический	0,1 м	-
5	59166.90	340872.68	аналитический	0,1 м	-
6	59166.43	340864.40	аналитический	0,1 м	-
1	59174.77	340863.95	аналитический	0,1 м	-

**Описание границы территории выявленного объекта культурного наследия «Дом, где в 1906 году размещалась подпольная типография Терско-Дагестанского РСДРП», расположенного по адресу: Республика Северная Осетия-Алания, г. Владикавказ, ул. Димитрова, 6**

Описание границ объекта			
Прохождение границы		Описание прохождения границы	
от точки	до точки	Протяженность, м	Дирекционный угол
1	2	7.81	86° 55' 1"
2	3	2.00	86° 55' 1"
3	4	8.33	173° 33' 38"
4	5	2.00	266° 43' 10"
5	6	8.30	266° 43' 10"
6	1	8.35	356° 55' 1"

Площадь территории объекта культурного наследия – 84 м<sup>2</sup>

**Карта-схема границы территории выявленного объекта культурного наследия «Дом, где в 1906 году размещалась подпольная типография Терско-Дагестанского РСДРП», расположенного по адресу: Республика Северная Осетия-Алания, г. Владикавказ, ул. Димитрова, 6**



Масштаб 1:1000

Условные обозначения:



Границы территории выявленного объекта культурного наследия

1

Номер характерной (поворотной) точки границ территории выявленного объекта культурного наследия

**Правовой режим земельного участка в границах территории  
выявленного объекта культурного наследия «Дом, где в 1906 году  
размещалась подпольная типография Терско-Дагестанского РСДРП»,  
расположенного по адресу: Республика Северная Осетия-Алания,  
г. Владикавказ, ул. Димитрова, 6**

**Запрещается:**

строительство объектов капитального строительства и увеличение объемно-пространственных характеристик, существующих на территории выявленного объекта культурного наследия объектов капитального строительства;

проведение земляных, строительных, мелиоративных и иных работ, за исключением работ по сохранению выявленного объекта культурного наследия или его отдельных элементов, сохранению историко-градостроительной или природной среды выявленного объекта культурного наследия, работ по капитальному ремонту общего имущества в многоквартирных домах.

**Разрешается:**

ведение хозяйственной деятельности, не противоречащей требованиям обеспечения сохранности выявленного объекта культурного наследия и позволяющей обеспечить функционирование выявленного объекта культурного наследия в современных условиях.

**Таблица координат поворотных точек границы территории  
выявленного объекта культурного наследия «Дом, в котором жил  
певец П.Г. Лисициан», расположенного по адресу: Республика Северная  
Осетия-Алания, г. Владикавказ, ул. Цаголова, 11**

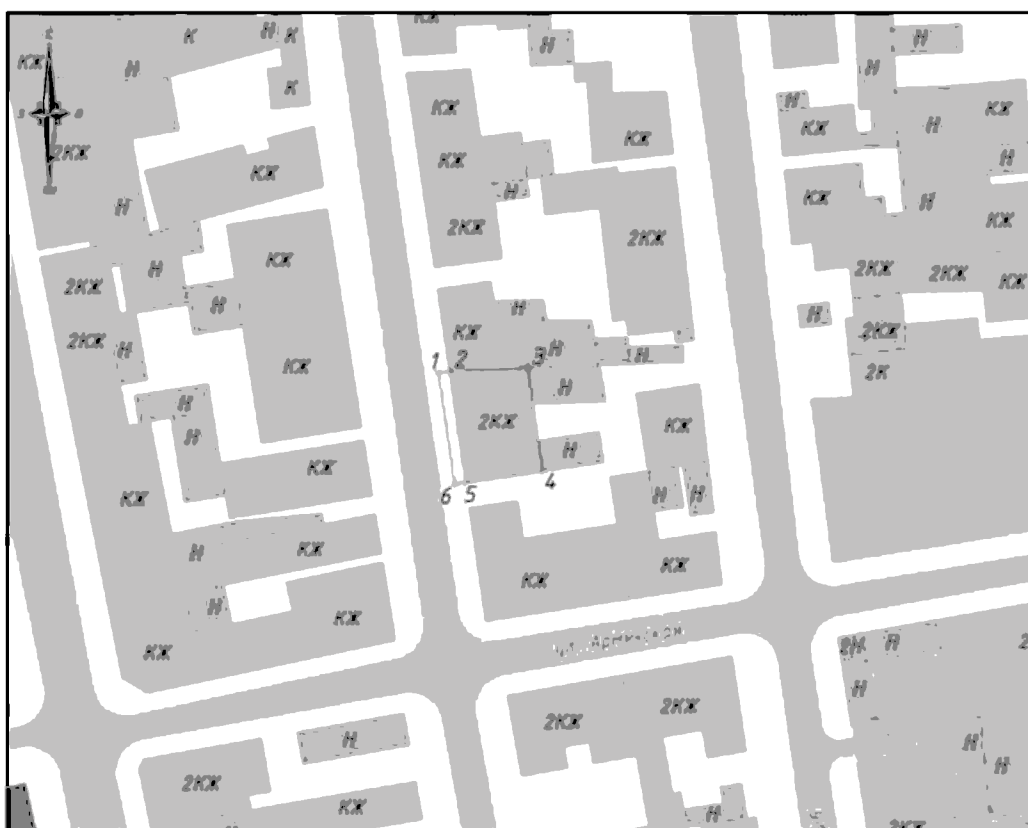
Сведения о местоположении границ объекта					
1. Система координат		МСК-15			
2. Сведения о характерных точках границ объекта					
Обозначение характерных точек границ	Координаты, м		Метод определения координат характерной точки	Средняя квадратическа я погрешность положения характерной точки (Mt), м	Описание обозначения точки на местности (при наличии)
	X	Y			
1	59100.80	340833.18	аналитический	0,1 м	-
2	59101.11	340835.16	аналитический	0,1 м	-
3	59101.64	340849.29	аналитический	0,1 м	-
4	59082.96	340852.00	аналитический	0,1 м	-
5	59080.94	340838.09	аналитический	0,1 м	-
6	59080.65	340836.11	аналитический	0,1 м	-
1	59100.80	340833.18	аналитический	0,1 м	-

**Описание границы территории выявленного объекта культурного  
наследия «Дом, в котором жил певец П.Г. Лисициан», расположенного по  
адресу: Республика Северная Осетия-Алания, г. Владикавказ,  
ул. Цаголова, 11**

Описание границ объекта			
Прохождение границы		Описание прохождения границы	
от точки	до точки	Протяженность, м	Дирекционный угол
1	2	2.00	81° 10' 11"
2	3	14.14	87° 50' 31"
3	4	18.88	171° 44' 31"
4	5	14.06	261° 44' 31"
5	6	2.00	261° 44' 31"
6	1	20.37	351° 44' 31"

Площадь территории объекта культурного наследия – 317 м<sup>2</sup>

**Карта-схема границы территории выявленного объекта культурного  
наследия «Дом, в котором жил певец П.Г. Лисициан», расположенного по  
адресу: Республика Северная Осетия-Алания, г. Владикавказ,  
ул. Цаголова, 11**



Масштаб 1:1000

Условные обозначения:



Границы территории выявленного объекта культурного наследия

1

Номер характерной (поворотной) точки границ территории  
выявленного объекта культурного наследия



**Правовой режим земельного участка в границах территории  
выявленного объекта культурного наследия «Дом, в котором жил певец  
П.Г. Лисициан», расположенного по адресу: Республика Северная Осетия-  
Алания, г. Владикавказ, ул. Цаголова, 11**

**Запрещается:**

строительство объектов капитального строительства и увеличение объемно-пространственных характеристик, существующих на территории выявленного объекта культурного наследия объектов капитального строительства;

проведение земляных, строительных, мелиоративных и иных работ, за исключением работ по сохранению выявленного объекта культурного наследия или его отдельных элементов, сохранению историко-градостроительной или природной среды выявленного объекта культурного наследия, работ по капитальному ремонту общего имущества в многоквартирных домах.

**Разрешается:**

ведение хозяйственной деятельности, не противоречащей требованиям обеспечения сохранности выявленного объекта культурного наследия и позволяющей обеспечить функционирование выявленного объекта культурного наследия в современных условиях.

**Таблица координат поворотных точек границы территории  
выявленного объекта культурного наследия «Особняк М.Н.  
Горбунцова. Здесь с ноября 1902 года по начало лета 1903 года жил  
основоположник осетинской литературы, художник, общественный деятель  
Коста Леванович Хетагуров. 1880 г.», расположенного по адресу:  
Республика Северная Осетия-Алания, г. Владикавказ, ул. Димитрова, 5**

Сведения о местоположении границ объекта					
1. Система координат <u>МСК-15</u>					
2. Сведения о характерных точках границ объекта					
Обозначение характерных точек границ	Координаты, м		Метод определения координат характерной точки	Средняя квадратическа я погрешность положения характерной точки (Mt), м	Описание обозначения точки на местности (при наличии)
	X	Y			
1	59174.08	340890.05	аналитический	0,1 м	-
2	59174.28	340892.04	аналитический	0,1 м	-
3	59175.44	340903.65	аналитический	0,1 м	-
4	59152.38	340905.96	аналитический	0,1 м	-
5	59151.22	340894.35	аналитический	0,1 м	-
6	59151.02	340892.36	аналитический	0,1 м	-
1	59174.08	340890.05	аналитический	0,1 м	-

**Описание границы территории выявленного объекта культурного наследия «Особняк М.Н. Горбунцова. Здесь с ноября 1902 года по начало лета 1903 года жил основоположник осетинской литературы, художник, общественный деятель Коста Леванович Хетагуров. 1880 г.», расположенного по адресу: Республика Северная Осетия-Алания, г. Владикавказ, ул. Димитрова, 5**

Описание границ объекта			
Прохождение границы		Описание прохождения границы	
от точки	до точки	Протяженность, м	Дирекционный угол
1	2	2.00	84° 16' 35"
2	3	11.67	84° 16' 35"
3	4	23.18	174° 16' 35"
4	5	11.67	264° 16' 35"
5	6	2.00	264° 16' 35"
6	1	23.18	354° 16' 35"

Площадь территории объекта культурного наследия – 317 м<sup>2</sup>

**Карта-схема границы территории выявленного объекта культурного наследия «Особняк М.Н. Горбунцова. Здесь с ноября 1902 года по начало лета 1903 года жил основоположник осетинской литературы, художник, общественный деятель Коста Леванович Хетагуров. 1880 г.», расположенного по адресу: Республика Северная Осетия-Алания, г. Владикавказ, ул. Димитрова, 5**



**Правовой режим земельного участка в границах территории  
выявленного объекта культурного наследия «Особняк М.Н. Горбунцова.  
Здесь с ноября 1902 года по начало лета 1903 года жил основоположник  
осетинской литературы, художник, общественный деятель Коста Леванович  
Хетагуров. 1880 г.», расположенного по адресу: Республика Северная  
Осетия-Алания, г. Владикавказ, ул. Димитрова, 5**

**Запрещается:**

строительство объектов капитального строительства и увеличение объемно-пространственных характеристик, существующих на территории выявленного объекта культурного наследия объектов капитального строительства;

проведение земляных, строительных, мелиоративных и иных работ, за исключением работ по сохранению выявленного объекта культурного наследия или его отдельных элементов, сохранению историко-градостроительной или природной среды выявленного объекта культурного наследия, работ по капитальному ремонту общего имущества в многоквартирных домах.

**Разрешается:**

ведение хозяйственной деятельности, не противоречащей требованиям обеспечения сохранности выявленного объекта культурного наследия и позволяющей обеспечить функционирование выявленного объекта культурного наследия в современных условиях.

**Таблица координат поворотных точек границы территории  
выявленного объекта культурного наследия «Дом, в котором жил  
священник, просветитель Х.Д. Цомаев», расположенного по адресу:  
Республика Северная Осетия-Алания, г. Владикавказ, ул. Димитрова, 7**

Сведения о местоположении границ объекта					
1. Система координат		МСК-15			
2. Сведения о характерных точках границ объекта					
Обозначение характерных точек границ	Координаты, м		Метод определения координат характерной точки	Средняя квадратическа я погрешность положения характерной точки (Mt), м	Описание обозначения точки на местности (при наличии)
	X	Y			
1	59151.02	340892.36	аналитический	0,1 м	-
2	59151.22	340894.35	аналитический	0,1 м	-
3	59152.38	340905.96	аналитический	0,1 м	-
4	59152.52	340907.89	аналитический	0,1 м	-
5	59141.26	340909.02	аналитический	0,1 м	-
6	59138.70	340909.27	аналитический	0,1 м	-
7	59137.35	340895.74	аналитический	0,1 м	-
8	59137.15	340893.75	аналитический	0,1 м	-
1	59151.02	340892.36	аналитический	0,1 м	-

**Описание границы территории выявленного объекта культурного  
наследия «Дом, в котором жил священник, просветитель Х.Д. Цомаев»,  
расположенного по адресу: Республика Северная Осетия-Алания,  
г. Владикавказ, ул. Димитрова, 7**

Описание границ объекта			
Прохождение границы		Описание прохождения границы	
от точки	до точки	Протяженность, м	Дирекционный угол
1	2	2.00	84° 16' 35"
2	3	11.67	84° 16' 35"
3	4	1.94	85° 47' 58"
4	5	11.32	174° 16' 35"
5	6	2.57	174° 25' 21"
6	7	13.60	264° 16' 35"
7	8	2.00	264° 16' 35"
8	1	13.94	354° 16' 35"

Площадь территории объекта культурного наследия – 217 м<sup>2</sup>

**Карта-схема границы территории выявленного объекта культурного  
наследия «Дом, в котором жил священник, просветитель Х.Д. Цомаев»,  
расположенного по адресу: Республика Северная Осетия-Алания,  
г. Владикавказ, ул. Димитрова, 7**





**Правовой режим земельного участка в границах территории  
выявленного объекта культурного наследия «Дом, в котором жил  
священник, просветитель Х.Д. Цомаев», расположенного по адресу:  
Республика Северная Осетия-Алания, г. Владикавказ, ул. Димитрова, 7**

**Запрещается:**

строительство объектов капитального строительства и увеличение объемно-пространственных характеристик, существующих на территории выявленного объекта культурного наследия объектов капитального строительства;

проведение земляных, строительных, мелиоративных и иных работ, за исключением работ по сохранению выявленного объекта культурного наследия или его отдельных элементов, сохранению историко-градостроительной или природной среды выявленного объекта культурного наследия, работ по капитальному ремонту общего имущества в многоквартирных домах.

**Разрешается:**

ведение хозяйственной деятельности, не противоречащей требованиям обеспечения сохранности выявленного объекта культурного наследия и позволяющей обеспечить функционирование выявленного объекта культурного наследия в современных условиях.

**Таблица координат поворотных точек границы территории  
выявленного объекта культурного наследия «Дом, где в 1886-1959 гг.  
жил ученый-кавказовед Леонид Петрович Семенов, где с 1908-1912 гг.  
воспитывался, в 1918-1919 гг. жил и позже часто бывал Алибек Алибекович  
Тахо-Годи, государственный деятель Дагестана, член ВЦИКа с 1921 г; где в  
мае 1925 г. останавливался Фритъоф Нансен, лауреат Нобелевской премии  
мира (1922 г.), Почетный член Петербургской Академии наук (1898 г.),  
норвежский путешественник, океанограф и общественный деятель. 1870 г.»,  
расположенного по адресу: Республика Северная Осетия-Алания,  
г. Владикавказ, ул. Осетинская, 4**

Сведения о местоположении границ объекта					
1. Система координат		<u>МСК-15</u>			
2. Сведения о характерных точках границ объекта					
Обозначение характерных точек границ	Координаты, м		Метод определения координат характерной точки	Средняя квадратическа я погрешность положения характерной точки (Mt), м	Описание обозначения точки на местности (при наличии)
	X	Y			
1	59152.64	340926.01	аналитический	0,1 м	-
2	59153.80	340939.25	аналитический	0,1 м	-
3	59153.98	340941.24	аналитический	0,1 м	-
4	59142.86	340942.21	аналитический	0,1 м	-
5	59142.69	340940.22	аналитический	0,1 м	-
6	59141.85	340930.66	аналитический	0,1 м	-
7	59147.10	340930.20	аналитический	0,1 м	-
8	59146.78	340926.52	аналитический	0,1 м	-
1	59152.64	340926.01	аналитический	0,1 м	-

**Описание границы территории выявленного объекта культурного наследия «Дом, где в 1886-1959 гг. жил ученый-кавказовед Леонид Петрович Семенов, где с 1908-1912 гг. воспитывался, в 1918-1919 гг. жил и позже часто бывал Алибек Алибекович Тахо-Годи, государственный деятель Дагестана, член ВЦИКа с 1921 г; где в мае 1925 г. останавливался Фритьоф Нансен, лауреат Нобелевской премии мира (1922 г.), Почетный член Петербургской Академии наук (1898 г.), норвежский путешественник, океанограф и общественный деятель. 1870 г.», расположенного по адресу: Республика Северная Осетия-Алания, г. Владикавказ, ул. Осетинская, 4**

Описание границ объекта			
Прохождение границы		Описание прохождения границы	
от точки	до точки	Протяженность, м	Дирекционный угол
1	2	13.29	85° 0' 0"
2	3	2.00	85° 0' 0"
3	4	11.16	175° 0' 0"
4	5	2.00	265° 0' 0"
5	6	9.60	265° 0' 0"
6	7	5.27	355° 0' 0"
7	8	3.69	265° 0' 0"
8	1	5.88	355° 0' 0"

Площадь территории объекта культурного наследия – 151 м<sup>2</sup>

**Карта-схема границы территории выявленного объекта культурного наследия «Дом, где в 1886-1959 гг. жил ученый-кавказовед Леонид Петрович Семенов, где с 1908-1912 гг. воспитывался, в 1918-1919 гг. жил и позже часто бывал Алибек Алибекович Тахо-Годи, государственный деятель Дагестана, член ВЦИКа с 1921 г; где в мае 1925 г. останавливался Фритьоф Нансен, лауреат Нобелевской премии мира (1922 г.), Почетный член Петербургской Академии наук (1898 г.), норвежский путешественник, океанограф и общественный деятель. 1870 г.», расположенного по адресу: Республика Северная Осетия-Алания, г. Владикавказ, ул. Осетинская, 4**



**Правовой режим земельного участка в границах территории выявленного объекта культурного наследия «Дом, где в 1886-1959 гг. жил ученый-кавказовед Леонид Петрович Семенов, где с 1908-1912 гг. воспитывался, в 1918-1919 гг. жил и позже часто бывал Алибек Алибекович Тахо-Годи, государственный деятель Дагестана, член ВЦИКа с 1921 г; где в мае 1925 г. останавливался Фритъоф Нансен, лауреат Нобелевской премии мира (1922 г.), Почетный член Петербургской Академии наук (1898 г.), норвежский путешественник, океанограф и общественный деятель. 1870 г.», расположенного по адресу: Республика Северная Осетия-Алания, г. Владикавказ, ул. Осетинская, 4**

**Запрещается:**

строительство объектов капитального строительства и увеличение объемно-пространственных характеристик, существующих на территории выявленного объекта культурного наследия объектов капитального строительства;

проведение земляных, строительных, мелиоративных и иных работ, за исключением работ по сохранению выявленного объекта культурного наследия или его отдельных элементов, сохранению историко-градостроительной или природной среды выявленного объекта культурного наследия, работ по капитальному ремонту общего имущества в многоквартирных домах.

**Разрешается:**

ведение хозяйственной деятельности, не противоречащей требованиям обеспечения сохранности выявленного объекта культурного наследия и позволяющей обеспечить функционирование выявленного объекта культурного наследия в современных условиях.

**Таблица координат поворотных точек границы территории  
выявленного объекта культурного наследия «Дом, где в 1922-1964 гг.  
жил участник гражданской войны и установления Советской власти на  
Тереке Григорий Васильевич Третьяков», расположенного по адресу:  
Республика Северная Осетия-Алания, г. Владикавказ, ул. Осетинская, 5**

Сведения о местоположении границ объекта					
1. Система координат <u>МСК-15</u>					
2. Сведения о характерных точках границ объекта					
Обозначение характерных точек границ	Координаты, м		Метод определения координат характерной точки	Средняя квадратическа я погрешность положения характерной точки (Mt), м	Описание обозначения точки на местности (при наличии)
	X	Y			
1	59121.77	340958.18	аналитический	0,1 м	-
2	59126.29	340971.16	аналитический	0,1 м	-
3	59132.07	340987.04	аналитический	0,1 м	-
4	59121.36	340990.95	аналитический	0,1 м	-
5	59114.29	340971.55	аналитический	0,1 м	-
6	59112.09	340971.80	аналитический	0,1 м	-
7	59110.89	340961.45	аналитический	0,1 м	-
8	59110.66	340959.46	аналитический	0,1 м	-
1	59121.77	340958.18	аналитический	0,1 м	-

**Описание границы территории выявленного объекта культурного наследия «Дом, где в 1922-1964 гг. жил участник гражданской войны и установления Советской власти на Тереке Григорий Васильевич Третьяков», расположенного по адресу: Республика Северная Осетия-Алания, г. Владикавказ, ул. Осетинская, 5**

Описание границ объекта			
Прохождение границы		Описание прохождения границы	
от точки	до точки	Протяженность, м	Дирекционный угол
1	2	13.74	70° 46' 28"
2	3	16.90	70° 0' 0"
3	4	11.41	159° 54' 47"
4	5	20.65	250° 0' 0"
5	6	2.22	173° 25' 6"
6	7	10.42	263° 25' 6"
7	8	2.00	263° 25' 6"
8	1	11.18	353° 25' 6"

Площадь территории объекта культурного наследия – 376 м<sup>2</sup>

**Карта-схема границы территории выявленного объекта культурного наследия «Дом, где в 1922-1964 гг. жил участник гражданской войны и установления Советской власти на Тереке Григорий Васильевич Третьяков», расположенного по адресу: Республика Северная Осетия-Алания, г. Владикавказ, ул. Осетинская, 5**





**Правовой режим земельного участка в границах территории  
выявленного объекта культурного наследия «Дом, где в 1922-1964 гг. жил  
участник гражданской войны и установления Советской власти на Тереке  
Григорий Васильевич Третьяков», расположенного по адресу: Республика  
Северная Осетия-Алания, г. Владикавказ, ул. Осетинская, 5**

**Запрещается:**

строительство объектов капитального строительства и увеличение объемно-пространственных характеристик, существующих на территории выявленного объекта культурного наследия объектов капитального строительства;

проведение земляных, строительных, мелиоративных и иных работ, за исключением работ по сохранению выявленного объекта культурного наследия или его отдельных элементов, сохранению историко-градостроительной или природной среды выявленного объекта культурного наследия, работ по капитальному ремонту общего имущества в многоквартирных домах.

**Разрешается:**

ведение хозяйственной деятельности, не противоречащей требованиям обеспечения сохранности выявленного объекта культурного наследия и позволяющей обеспечить функционирование выявленного объекта культурного наследия в современных условиях.

**Таблица координат поворотных точек границы территории  
выявленного объекта культурного наследия «Дом, где в 1881-1929 гг.  
жил композитор Павел Богданович Мамулов», расположенного по адресу:  
Республика Северная Осетия-Алания, г. Владикавказ, ул. Армянская, 19**

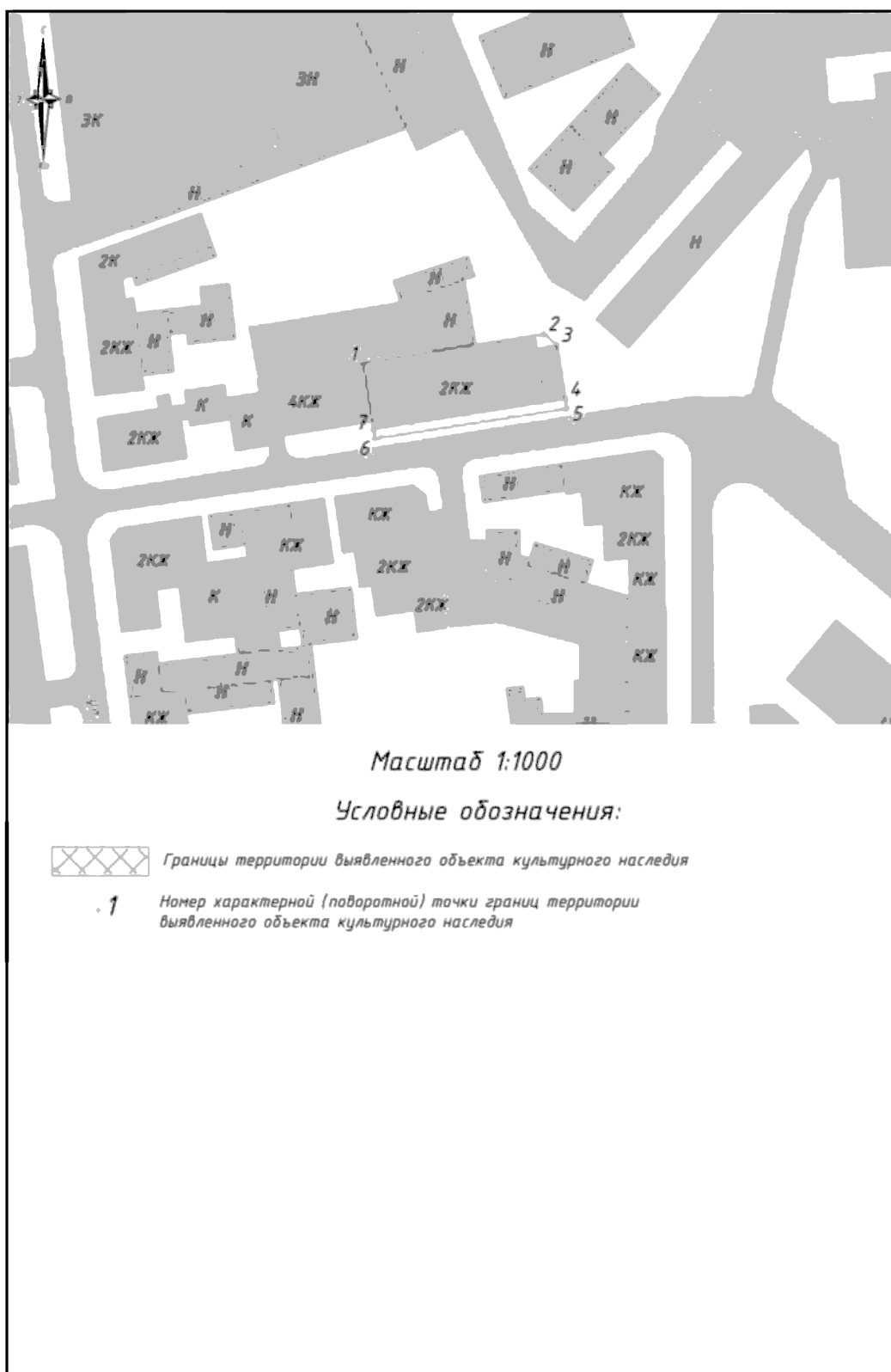
Сведения о местоположении границ объекта					
1. Система координат		МСК-15			
2. Сведения о характерных точках границ объекта					
Обозначение характерных точек границ	Координаты, м		Метод определения координат характерной точки	Средняя квадратическа я погрешность положения характерной точки (Mt), м	Описание обозначения точки на местности (при наличии)
	X	Y			
1	59098.65	341019.45	аналитический	0,1 м	-
2	59104.54	341057.13	аналитический	0,1 м	-
3	59102.25	341059.86	аналитический	0,1 м	-
4	59091.03	341061.61	аналитический	0,1 м	-
5	59089.06	341061.92	аналитический	0,1 м	-
6	59082.80	341021.93	аналитический	0,1 м	-
7	59084.78	341021.62	аналитический	0,1 м	-
1	59098.65	341019.45	аналитический	0,1 м	-

**Описание границы территории выявленного объекта культурного наследия «Дом, где в 1881-1929 гг. жил композитор Павел Богданович Мамулов», расположенного по адресу: Республика Северная Осетия-Алания, г. Владикавказ, ул. Армянская, 19**

Описание границ объекта			
Прохождение границы		Описание прохождения границы	
от точки	до точки	Протяженность, м	Дирекционный угол
1	2	38.14	81° 6' 38"
2	3	3.56	130° 2' 14"
3	4	11.36	171° 6' 38"
4	5	2.00	171° 6' 38"
5	6	40.48	261° 6' 38"
6	7	2.00	351° 6' 38"
7	1	14.04	351° 6' 38"

Площадь территории объекта культурного наследия – 646 м<sup>2</sup>

**Карта-схема границы территории выявленного объекта культурного наследия «Дом, где в 1881-1929 гг. жил композитор Павел Богданович Мамулов», расположенного по адресу: Республика Северная Осетия-Алания, г. Владикавказ, ул. Армянская, 19**



**Правовой режим земельного участка в границах территории  
выявленного объекта культурного наследия «Дом, где в 1881-1929 гг. жил  
композитор Павел Богданович Мамулов», расположенного по адресу:  
Республика Северная Осетия-Алания, г. Владикавказ, ул. Армянская, 19**

**Запрещается:**

строительство объектов капитального строительства и увеличение объемно-пространственных характеристик, существующих на территории выявленного объекта культурного наследия объектов капитального строительства;

проведение земляных, строительных, мелиоративных и иных работ, за исключением работ по сохранению выявленного объекта культурного наследия или его отдельных элементов, сохранению историко-градостроительной или природной среды выявленного объекта культурного наследия, работ по капитальному ремонту общего имущества в многоквартирных домах.

**Разрешается:**

ведение хозяйственной деятельности, не противоречащей требованиям обеспечения сохранности выявленного объекта культурного наследия и позволяющей обеспечить функционирование выявленного объекта культурного наследия в современных условиях.

**Таблица координат поворотных точек границы территории  
выявленного объекта культурного наследия «Казарма  
Владикавказского гарнизона и участок примыкающей крепостной стены.  
Первая половина XIX века», расположенного по адресу: Республика  
Северная Осетия-Алания, г. Владикавказ, ул. Армянская, д. 21**

Сведения о местоположении границ объекта					
1. Система координат		МСК-15			
2. Сведения о характерных точках границ объекта					
Обозначение характерных точек границ	Координаты, м		Метод определения координат характерной точки	Средняя квадратическа я погрешность положения характерной точки (Mt), м	Описание обозначения точки на местности (при наличии)
	X	Y			
1	59104.54	341057.13	аналитический	0,1 м	-
2	59111.17	341065.72	аналитический	0,1 м	-
3	59144.87	341095.71	аналитический	0,1 м	-
4	59150.89	341088.95	аналитический	0,1 м	-
5	59158.14	341095.40	аналитический	0,1 м	-
6	59142.06	341113.33	аналитический	0,1 м	-
7	59099.54	341075.49	аналитический	0,1 м	-
8	59089.06	341061.92	аналитический	0,1 м	-
9	59091.03	341061.61	аналитический	0,1 м	-
10	59102.25	341059.86	аналитический	0,1 м	-
1	59104.54	341057.13	аналитический	0,1 м	-

**Описание границы территории выявленного объекта культурного наследия «Казарма Владикавказского гарнизона и участок примыкающей крепостной стены. Первая половина XIX века», расположенного по адресу: Республика Северная Осетия-Алания, г. Владикавказ, ул. Армянская, д. 21**

Описание границ объекта			
Прохождение границы		Описание прохождения границы	
от точки	до точки	Протяженность, м	Дирекционный угол
1	2	10.85	52° 21' 50"
2	3	45.12	41° 39' 58"
3	4	9.06	311° 39' 58"
4	5	9.71	41° 39' 58"
5	6	24.08	131° 53' 8"
6	7	56.92	221° 39' 58"
7	8	17.14	232° 18' 8"
8	9	2.00	351° 6' 38"
9	10	11.36	351° 6' 38"
10	1	3.56	310° 2' 14"

Площадь территории объекта культурного наследия – 1124 м<sup>2</sup>

**Карта-схема границы территории выявленного объекта культурного наследия «Казарма Владикавказского гарнизона и участок примыкающей крепостной стены. Первая половина XIX века», расположенного по адресу: Республика Северная Осетия-Алания, г. Владикавказ, ул. Армянская, д. 21**





**Правовой режим земельного участка в границах территории  
выявленного объекта культурного наследия «Казарма Владикавказского  
гарнизона и участок примыкающей крепостной стены. Первая половина  
XIX века», расположенного по адресу: Республика Северная Осетия-  
Алания, г. Владикавказ, ул. Армянская, д. 21**

**Запрещается:**

строительство объектов капитального строительства и увеличение объемно-пространственных характеристик, существующих на территории выявленного объекта культурного наследия объектов капитального строительства;

проведение земляных, строительных, мелиоративных и иных работ, за исключением работ по сохранению выявленного объекта культурного наследия или его отдельных элементов, сохранению историко-градостроительной или природной среды выявленного объекта культурного наследия, работ по капитальному ремонту общего имущества в многоквартирных домах.

**Разрешается:**

ведение хозяйственной деятельности, не противоречащей требованиям обеспечения сохранности выявленного объекта культурного наследия и позволяющей обеспечить функционирование выявленного объекта культурного наследия в современных условиях.

**Таблица координат поворотных точек границы территории  
выявленного объекта культурного наследия «Дом полковника  
В. Хетагурова», расположенного по адресу: Республика Северная Осетия-  
Алания, г. Владикавказ, ул. Армянская, 18 / Осетинская, 9**

Сведения о местоположении границ объекта					
1. Система координат		МСК-15			
2. Сведения о характерных точках границ объекта					
Обозначение характерных точек границ	Координаты, м		Метод определения координат характерной точки	Средняя квадратическа я погрешность положения характерной точки (Mt), м	Описание обозначения точки на местности (при наличии)
	X	Y			
1	59066.17	340967.72	аналитический	0,1 м	-
2	59068.76	340985.55	аналитический	0,1 м	-
3	59066.77	340985.78	аналитический	0,1 м	-
4	59055.84	340987.07	аналитический	0,1 м	-
5	59055.11	340980.86	аналитический	0,1 м	-
6	59039.37	340982.71	аналитический	0,1 м	-
7	59037.85	340969.74	аналитический	0,1 м	-
8	59037.62	340967.75	аналитический	0,1 м	-
9	59062.62	340964.81	аналитический	0,1 м	-
1	59066.17	340967.72	аналитический	0,1 м	-

**Описание границы территории выявленного объекта культурного  
наследия «Дом полковника В. Хетагурова», расположенного по адресу:  
Республика Северная Осетия-Алания, г. Владикавказ, ул. Армянская, 18 /  
Осетинская, 9**

Описание границ объекта			
Прохождение границы		Описание прохождения границы	
от точки	до точки	Протяженность, м	Дирекционный угол
1	2	18.02	81° 44' 19"
2	3	2.00	173° 18' 29"
3	4	11.01	173° 18' 29"
4	5	6.25	263° 18' 29"
5	6	15.85	173° 18' 29"
6	7	13.06	263° 18' 29"
7	8	2.00	263° 18' 29"
8	9	25.18	353° 18' 29"
9	1	4.58	39° 18' 8"

Площадь территории объекта культурного наследия – 505 м<sup>2</sup>

**Карта-схема границы территории выявленного объекта культурного  
наследия «Дом полковника В. Хетагурова», расположенного по адресу:  
Республика Северная Осетия-Алания, г. Владикавказ, ул. Армянская, 18 /  
Осетинская, 9**



**Правовой режим земельного участка в границах территории  
выявленного объекта культурного наследия «Дом полковника В.  
Хетагурова», расположенного по адресу: Республика Северная Осетия-  
Алания, г. Владикавказ, ул. Армянская, 18 / Осетинская, 9**

**Запрещается:**

строительство объектов капитального строительства и увеличение объемно-пространственных характеристик, существующих на территории выявленного объекта культурного наследия объектов капитального строительства;

проведение земляных, строительных, мелиоративных и иных работ, за исключением работ по сохранению выявленного объекта культурного наследия или его отдельных элементов, сохранению историко-градостроительной или природной среды выявленного объекта культурного наследия, работ по капитальному ремонту общего имущества в многоквартирных домах.

**Разрешается:**

ведение хозяйственной деятельности, не противоречащей требованиям обеспечения сохранности выявленного объекта культурного наследия и позволяющей обеспечить функционирование выявленного объекта культурного наследия в современных условиях.

**Таблица координат поворотных точек границы территории  
выявленного объекта культурного наследия «Дом К.Л. Хетагурова,  
который не был достроен в связи с тяжелой болезнью и отъездом поэта в  
сел. Георгиевско-Осетинское. 1901-1903 гг.», расположенного по адресу:  
Республика Северная Осетия-Алания, г. Владикавказ, ул. Войкова, 2 /  
ул. Армянская, 24**

Сведения о местоположении границ объекта					
1. Система координат <u>МСК-15</u>					
2. Сведения о характерных точках границ объекта					
Обозначение характерных точек границ	Координаты, м		Метод определения координат характерной точки	Средняя квадратическа я погрешность положения характерной точки (Mt), м	Описание обозначения точки на местности (при наличии)
	X	Y			
1	59079.64	341060.48	аналитический	0,1 м	-
2	59082.52	341080.35	аналитический	0,1 м	-
3	59079.56	341083.93	аналитический	0,1 м	-
4	59066.48	341084.12	аналитический	0,1 м	-
5	59066.30	341082.12	аналитический	0,1 м	-
6	59064.49	341062.68	аналитический	0,1 м	-
7	59077.66	341060.77	аналитический	0,1 м	-
1	59079.64	341060.48	аналитический	0,1 м	-

**Описание границы территории выявленного объекта культурного наследия «Дом К.Л. Хетагурова, который не был достроен в связи с тяжелой болезнью и отъездом поэта в сел. Георгиевско-Осетинское. 1901-1903 гг.», расположенного по адресу: Республика Северная Осетия-Алания, г. Владикавказ, ул. Войкова, 2 / ул. Армянская, 24**

Описание границ объекта			
Прохождение границы		Описание прохождения границы	
от точки	до точки	Протяженность, м	Дирекционный угол
1	2	20.08	81° 44' 19"
2	3	4.64	129° 34' 38"
3	4	13.09	179° 10' 23"
4	5	2.01	264° 42' 19"
5	6	19.53	264° 42' 19"
6	7	13.30	351° 44' 19"
7	1	2.00	351° 44' 19"

Площадь территории объекта культурного наследия – 353 м<sup>2</sup>

**Карта-схема границы территории выявленного объекта культурного наследия «Дом К.Л. Хетагурова, который не был достроен в связи с тяжелой болезнью и отъездом поэта в сел. Георгиевско-Осетинское. 1901-1903 гг.», расположенного по адресу: Республика Северная Осетия-Алания, г. Владикавказ, ул. Войкова, 2 / ул. Армянская, 24**





**Правовой режим земельного участка в границах территории  
выявленного объекта культурного наследия «Дом К.Л. Хетагурова, который  
не был достроен в связи с тяжелой болезнью и отъездом поэта в сел.  
Георгиевско-Осетинское. 1901-1903 гг.», расположенного по адресу:  
Республика Северная Осетия-Алания, г. Владикавказ, ул. Войкова, 2 /  
ул. Армянская, 24**

**Запрещается:**

строительство объектов капитального строительства и увеличение объемно-пространственных характеристик, существующих на территории выявленного объекта культурного наследия объектов капитального строительства;

проведение земляных, строительных, мелиоративных и иных работ, за исключением работ по сохранению выявленного объекта культурного наследия или его отдельных элементов, сохранению историко-градостроительной или природной среды выявленного объекта культурного наследия, работ по капитальному ремонту общего имущества в многоквартирных домах.

**Разрешается:**

ведение хозяйственной деятельности, не противоречащей требованиям обеспечения сохранности выявленного объекта культурного наследия и позволяющей обеспечить функционирование выявленного объекта культурного наследия в современных условиях.

**Таблица координат поворотных точек границы территории  
выявленного объекта культурного наследия «Бюст Георгия  
Димитрова. 1968 г., ск. С.Д. Тавасиев, арх. И.Г. Гайнутдинов, гранит»,  
расположенного по адресу: Республика Северная Осетия-Алания,  
г. Владикавказ, ул. Димитрова**

Сведения о местоположении границ объекта					
1. Система координат		МСК-15			
2. Сведения о характерных точках границ объекта					
Обозначение характерных точек границ	Координаты, м		Метод определения координат характерной точки	Средняя квадратическа я погрешность положения характерной точки (Mt), м	Описание обозначения точки на местности (при наличии)
	X	Y			
1	58946.77	340891.12	аналитический	0,1 м	-
2	58946.47	340895.34	аналитический	0,1 м	-
3	58938.01	340890.16	аналитический	0,1 м	-
4	58941.65	340888.04	аналитический	0,1 м	-
1	58946.77	340891.12	аналитический	0,1 м	-

**Описание границы территории выявленного объекта культурного наследия «Бюст Георгия Димитрова. 1968 г., ск. С.Д. Тавасиев, арх. И.Г. Гайнутдинов, гранит», расположенного по адресу: Республика Северная Осетия-Алания, г. Владикавказ, ул. Димитрова**

Описание границ объекта			
Прохождение границы		Описание прохождения границы	
от точки	до точки	Протяженность, м	Дирекционный угол
1	2	4.23	94° 3' 49"
2	3	9.93	211° 28' 44"
3	4	4.22	329° 45' 27"
4	1	5.98	31° 3' 4"

Площадь территории объекта культурного наследия – 30 м<sup>2</sup>

**Карта-схема границы территории выявленного объекта культурного наследия «Бюст Георгия Димитрова. 1968 г., ск. С.Д. Тавасиев, арх. И.Г. Гайнутдинов, гранит», расположенного по адресу: Республика Северная Осетия-Алания, г. Владикавказ, ул. Димитрова**



Масштаб 1:1000

Условные обозначения:



Границы территории выявленного объекта культурного наследия

1

Номер характерной (поворотной) точки границ территории  
выявленного объекта культурного наследия

**Правовой режим земельного участка в границах территории  
выявленного объекта культурного наследия «Бюст Георгия Димитрова.  
1968 г., ск. С.Д. Тавасиев, арх. И.Г. Гайнутдинов, гранит», расположенного  
по адресу: Республика Северная Осетия-Алания, г. Владикавказ,  
ул. Димитрова**

**Запрещается:**

строительство объектов капитального строительства и увеличение объемно-пространственных характеристик, существующих на территории выявленного объекта культурного наследия объектов капитального строительства;

проведение земляных, строительных, мелиоративных и иных работ, за исключением работ по сохранению выявленного объекта культурного наследия или его отдельных элементов, сохранению историко-градостроительной или природной среды выявленного объекта культурного наследия, работ по капитальному ремонту общего имущества в многоквартирных домах.

**Разрешается:**

ведение хозяйственной деятельности, не противоречащей требованиям обеспечения сохранности выявленного объекта культурного наследия и позволяющей обеспечить функционирование выявленного объекта культурного наследия в современных условиях.

**Таблица координат поворотных точек границы территории  
выявленного объекта культурного наследия «Дом Гатуевых. Здесь  
жили: в 1894-1909 гг. священник, просветитель Алексей Георгиевич Гатуев,  
в 1894-1920-е годы писатель, общественный деятель Константин (Дзахо)  
Алексеевич Гатуев, в 1894-1920-х годах геолог, деятель культуры Сергей  
Алексеевич Гатуев. В конце XIX – нач. XX в.в. здесь часто бывал  
осетинский поэт Коста Леванович Хетагуров. Во время  
контрреволюционного мятежа в декабре 1917 г. в доме скрывался Сергей  
Миронович Киров», расположенного по адресу: Республика Северная  
Осетия-Алания, г. Владикавказ, ул. Цаголова, 32**

Сведения о местоположении границ объекта					
1. Система координат		МСК-15			
2. Сведения о характерных точках границ объекта					
Обозначение характерных точек границ	Координаты, м		Метод определения координат характерной точки	Средняя квадратическа я погрешность положения характерной точки (Mt), м	Описание обозначения точки на местности (при наличии)
	X	Y			
1	58871.50	340838.62	аналитический	0,1 м	-
2	58874.49	340860.48	аналитический	0,1 м	-
3	58857.88	340862.75	аналитический	0,1 м	-
4	58857.61	340860.77	аналитический	0,1 м	-
5	58854.90	340840.89	аналитический	0,1 м	-
6	58864.84	340839.53	аналитический	0,1 м	-
1	58871.50	340838.62	аналитический	0,1 м	-

**Описание границы территории выявленного объекта культурного наследия «Дом Гатуевых. Здесь жили: в 1894-1909 гг. священник, просветитель Алексей Георгиевич Гатуев, в 1894-1920-е годы писатель, общественный деятель Константин (Дзахо) Алексеевич Гатуев, в 1894-1920-х годах геолог, деятель культуры Сергей Алексеевич Гатуев. В конце XIX – нач. XX в.в. здесь часто бывал осетинский поэт Коста Леванович Хетагуров. Во время контрреволюционного мятежа в декабре 1917 г. в доме скрывался Сергей Миронович Киров», расположенного по адресу: Республика Северная Осетия-Алания, г. Владикавказ, ул. Цаголова, 32**

Описание границ объекта			
Прохождение границы		Описание прохождения границы	
от точки	до точки	Протяженность, м	Дирекционный угол
1	2	22.06	82° 13' 17"
2	3	16.76	172° 13' 17"
3	4	2.00	262° 13' 17"
4	5	20.06	262° 13' 17"
5	6	10.03	352° 13' 17"
6	1	6.72	352° 13' 17"

Площадь территории объекта культурного наследия – 370 м<sup>2</sup>

**Карта-схема границы территории выявленного объекта культурного наследия «Дом Гатуевых. Здесь жили: в 1894-1909 гг. священник, просветитель Алексей Георгиевич Гатуев, в 1894-1920-е годы писатель, общественный деятель Константин (Дзахо) Алексеевич Гатуев, в 1894-1920-х годах геолог, деятель культуры Сергей Алексеевич Гатуев. В конце XIX – нач. XX в.в. здесь часто бывал осетинский поэт Коста Леванович Хетагуров. Во время контрреволюционного мятежа в декабре 1917 г. в доме скрывался Сергей Миронович Киров», расположенного по адресу: Республика Северная Осетия-Алания, г. Владикавказ, ул. Цаголова, 32**



Масштаб 1:1000

Условные обозначения:



Границы территории выявленного объекта культурного наследия

1

Номер характерной (поворотной) точки границ территории выявленного объекта культурного наследия



**Правовой режим земельного участка в границах территории выявленного объекта культурного наследия «Дом Гатуевых. Здесь жили: в 1894-1909 гг. священник, просветитель Алексей Георгиевич Гатуев, в 1894-1920-е годы писатель, общественный деятель Константин (Дзахо) Алексеевич Гатуев, в 1894-1920-х годах геолог, деятель культуры Сергей Алексеевич Гатуев. В конце XIX – нач. XX в.в. здесь часто бывал осетинский поэт Коста Леванович Хетагуров. Во время контрреволюционного мятежа в декабре 1917 г. в доме скрывался Сергей Миронович Киров», расположенного по адресу: Республика Северная Осетия-Алания, г. Владикавказ, ул. Цаголова, 32**

**Запрещается:**

строительство объектов капитального строительства и увеличение объемно-пространственных характеристик, существующих на территории выявленного объекта культурного наследия объектов капитального строительства;

проведение земляных, строительных, мелиоративных и иных работ, за исключением работ по сохранению выявленного объекта культурного наследия или его отдельных элементов, сохранению историко-градостроительной или природной среды выявленного объекта культурного наследия, работ по капитальному ремонту общего имущества в многоквартирных домах.

**Разрешается:**

ведение хозяйственной деятельности, не противоречащей требованиям обеспечения сохранности выявленного объекта культурного наследия и позволяющей обеспечить функционирование выявленного объекта культурного наследия в современных условиях.

**Таблица координат поворотных точек границы территории  
выявленного объекта культурного наследия «Особняк, памятник  
архитектуры», расположенного по адресу: Республика Северная Осетия-  
Алания, г. Владикавказ, ул. Баева Гаппо, 41**

Сведения о местоположении границ объекта					
1. Система координат		<u>МСК-15</u>			
2. Сведения о характерных точках границ объекта					
Обозначение характерных точек границ	Координаты, м		Метод определения координат характерной точки	Средняя квадратическа я погрешность положения характерной точки (Mt), м	Описание обозначения точки на местности (при наличии)
	X	Y			
1	58807.41	340817.33	аналитический	0,1 м	-
2	58807.75	340819.30	аналитический	0,1 м	-
3	58810.08	340833.20	аналитический	0,1 м	-
4	58791.98	340836.24	аналитический	0,1 м	-
5	58789.65	340822.34	аналитический	0,1 м	-
6	58789.31	340820.37	аналитический	0,1 м	-
1	58807.41	340817.33	аналитический	0,1 м	-

**Описание границы территории выявленного объекта культурного наследия «Особняк, памятник архитектуры», расположенного по адресу: Республика Северная Осетия-Алания, г. Владикавказ, ул. Баева Гаппо, 41**

Описание границ объекта			
Прохождение границы		Описание прохождения границы	
от точки	до точки	Протяженность, м	Дирекционный угол
1	2	23.39	82° 13' 17"
2	3	2.00	82° 13' 17"
3	4	15.37	172° 13' 17"
4	5	2.00	262° 13' 17"
5	6	13.70	262° 13' 17"
6	1	2.30	352° 13' 17"

Площадь территории объекта культурного наследия – 295 м<sup>2</sup>

**Карта-схема границы территории выявленного объекта культурного  
наследия «Особняк, памятник архитектуры», расположенного по адресу:  
Республика Северная Осетия-Алания, г. Владикавказ, ул. Баева Гаппо, 41**



**Правовой режим земельного участка в границах территории  
выявленного объекта культурного наследия «Особняк, памятник  
архитектуры», расположенного по адресу: Республика Северная Осетия-  
Алания, г. Владикавказ, ул. Баева Гаппо, 41**

**Запрещается:**

строительство объектов капитального строительства и увеличение объемно-пространственных характеристик, существующих на территории выявленного объекта культурного наследия объектов капитального строительства;

проведение земляных, строительных, мелиоративных и иных работ, за исключением работ по сохранению выявленного объекта культурного наследия или его отдельных элементов, сохранению историко-градостроительной или природной среды выявленного объекта культурного наследия, работ по капитальному ремонту общего имущества в многоквартирных домах.

**Разрешается:**

ведение хозяйственной деятельности, не противоречащей требованиям обеспечения сохранности выявленного объекта культурного наследия и позволяющей обеспечить функционирование выявленного объекта культурного наследия в современных условиях.

**Таблица координат поворотных точек границы территории  
выявленного объекта культурного наследия «Дом Александра  
Цаликова – близкого друга Коста Левановича Хетагурова. Здесь в 1936-1946  
гг. находилась квартира-мастерская заслуженного деятеля искусств  
СОАССР, художника Николая Емельяновича Кочетова. 1892 г.»,  
расположенного по адресу: Республика Северная Осетия-Алания,  
г. Владикавказ, ул. Цаголова, 42**

Сведения о местоположении границ объекта					
1. Система координат <u>МСК-15</u>					
2. Сведения о характерных точках границ объекта					
Обозначение характерных точек границ	Координаты, м		Метод определения координат характерной точки	Средняя квадратическа я погрешность положения характерной точки (Mt), м	Описание обозначения точки на местности (при наличии)
	X	Y			
1	58791.01	340846.26	аналитический	0,1 м	-
2	58794.17	340869.44	аналитический	0,1 м	-
3	58794.44	340871.42	аналитический	0,1 м	-
4	58779.22	340873.50	аналитический	0,1 м	-
5	58778.94	340871.52	аналитический	0,1 м	-
6	58777.09	340857.95	аналитический	0,1 м	-
7	58779.37	340857.63	аналитический	0,1 м	-
8	58778.15	340848.27	аналитический	0,1 м	-
9	58786.41	340846.89	аналитический	0,1 м	-
1	58791.01	340846.26	аналитический	0,1 м	-

**Описание границы территории выявленного объекта культурного наследия «Дом Александра Цаликова – близкого друга Коста Левановича Хетагурова. Здесь в 1936-1946 гг. находилась квартира-мастерская заслуженного деятеля искусств СОАССР, художника Николая Емельяновича Кочетова. 1892 г.», расположенного по адресу: Республика Северная Осетия-Алания, г. Владикавказ, ул. Цаголова, 42**

Описание границ объекта			
Прохождение границы		Описание прохождения границы	
от точки	до точки	Протяженность, м	Дирекционный угол
1	2	23.39	82° 13' 17"
2	3	2.00	82° 13' 17"
3	4	15.37	172° 13' 17"
4	5	2.00	262° 13' 17"
5	6	13.70	262° 13' 17"
6	7	2.30	352° 13' 17"
7	8	9.44	262° 32' 29"
8	9	8.38	350° 28' 14"
9	1	4.64	352° 13' 17"

Площадь территории объекта культурного наследия – 367 м<sup>2</sup>

**Карта-схема границы территории выявленного объекта культурного наследия «Дом Александра Цаликова – близкого друга Коста Левановича Хетагурова. Здесь в 1936-1946 гг. находилась квартира-мастерская заслуженного деятеля искусств СОАССР, художника Николая Емельяновича Кочетова. 1892 г.», расположенного по адресу: Республика Северная Осетия-Алания, г. Владикавказ, ул. Цаголова, 42**





**Правовой режим земельного участка в границах территории выявленного объекта культурного наследия «Дом Александра Цаликова – близкого друга Коста Левановича Хетагурова. Здесь в 1936-1946 гг. находилась квартира-мастерская заслуженного деятеля искусств СОАССР, художника Николая Емельяновича Кочетова. 1892 г.», расположенного по адресу: Республика Северная Осетия-Алания, г. Владикавказ, ул. Цаголова, 42**

**Запрещается:**

строительство объектов капитального строительства и увеличение объемно-пространственных характеристик, существующих на территории выявленного объекта культурного наследия объектов капитального строительства;

проведение земляных, строительных, мелиоративных и иных работ, за исключением работ по сохранению выявленного объекта культурного наследия или его отдельных элементов, сохранению историко-градостроительной или природной среды выявленного объекта культурного наследия, работ по капитальному ремонту общего имущества в многоквартирных домах.

**Разрешается:**

ведение хозяйственной деятельности, не противоречащей требованиям обеспечения сохранности выявленного объекта культурного наследия и позволяющей обеспечить функционирование выявленного объекта культурного наследия в современных условиях.

**Таблица координат поворотных точек границы территории  
выявленного объекта культурного наследия «Дом, в котором жили  
К.Л. Хетагуров и А.С. Гулуев», расположенного по адресу: Республика  
Северная Осетия-Алания, г. Владикавказ, ул. Цаголова, 27**

Сведения о местоположении границ объекта					
1. Система координат		МСК-15			
2. Сведения о характерных точках границ объекта					
Обозначение характерных точек границ	Координаты, м		Метод определения координат характерной точки	Средняя квадратическа я погрешность положения характерной точки (Mt), м	Описание обозначения точки на местности (при наличии)
	X	Y			
1	58863.25	340871.96	аналитический	0,1 м	-
2	58863.52	340873.94	аналитический	0,1 м	-
3	58865.29	340886.99	аналитический	0,1 м	-
4	58847.35	340889.49	аналитический	0,1 м	-
5	58846.64	340884.38	аналитический	0,1 м	-
6	58845.53	340884.53	аналитический	0,1 м	-
7	58844.43	340876.61	аналитический	0,1 м	-
8	58844.15	340874.63	аналитический	0,1 м	-
1	58863.25	340871.96	аналитический	0,1 м	-

**Описание границы территории выявленного объекта культурного  
наследия «Дом, в котором жили К.Л. Хетагуров и А.С. Гулуев»,  
расположенного по адресу: Республика Северная Осетия-Алания,  
г. Владикавказ, ул. Цаголова, 27**

Описание границ объекта			
Прохождение границы		Описание прохождения границы	
от точки	до точки	Протяженность, м	Дирекционный угол
1	2	2.00	82° 15' 45"
2	3	13.17	82° 15' 45"
3	4	18.11	172° 4' 20"
4	5	5.16	262° 4' 20"
5	6	1.12	172° 4' 20"
6	7	8.00	262° 4' 20"
7	8	2.00	262° 4' 20"
8	1	19.28	352° 2' 19"

Площадь территории объекта культурного наследия – 286 м<sup>2</sup>

**Карта-схема границы территории выявленного объекта культурного  
наследия «Дом, в котором жили К.Л. Хетагуров и А.С. Гулуев»,  
расположенного по адресу: Республика Северная Осетия-Алания,  
г. Владикавказ, ул. Цаголова, 27**



**Правовой режим земельного участка в границах территории  
выявленного объекта культурного наследия «Дом, в котором жили  
К.Л. Хетагуров и А.С. Гулуев», расположенного по адресу: Республика  
Северная Осетия-Алания, г. Владикавказ, ул. Цаголова, 27**

**Запрещается:**

строительство объектов капитального строительства и увеличение объемно-пространственных характеристик, существующих на территории выявленного объекта культурного наследия объектов капитального строительства;

проведение земляных, строительных, мелиоративных и иных работ, за исключением работ по сохранению выявленного объекта культурного наследия или его отдельных элементов, сохранению историко-градостроительной или природной среды выявленного объекта культурного наследия, работ по капитальному ремонту общего имущества в многоквартирных домах.

**Разрешается:**

ведение хозяйственной деятельности, не противоречащей требованиям обеспечения сохранности выявленного объекта культурного наследия и позволяющей обеспечить функционирование выявленного объекта культурного наследия в современных условиях.

**Таблица координат поворотных точек границы территории  
выявленного объекта культурного наследия «Дом революционера-  
народника Ефима Петровича Газданова, где он жил с 1874 по 1890-е гг.  
1874 г.», расположенного по адресу: Республика Северная Осетия-Алания,  
г. Владикавказ, ул. Осетинская, 28**

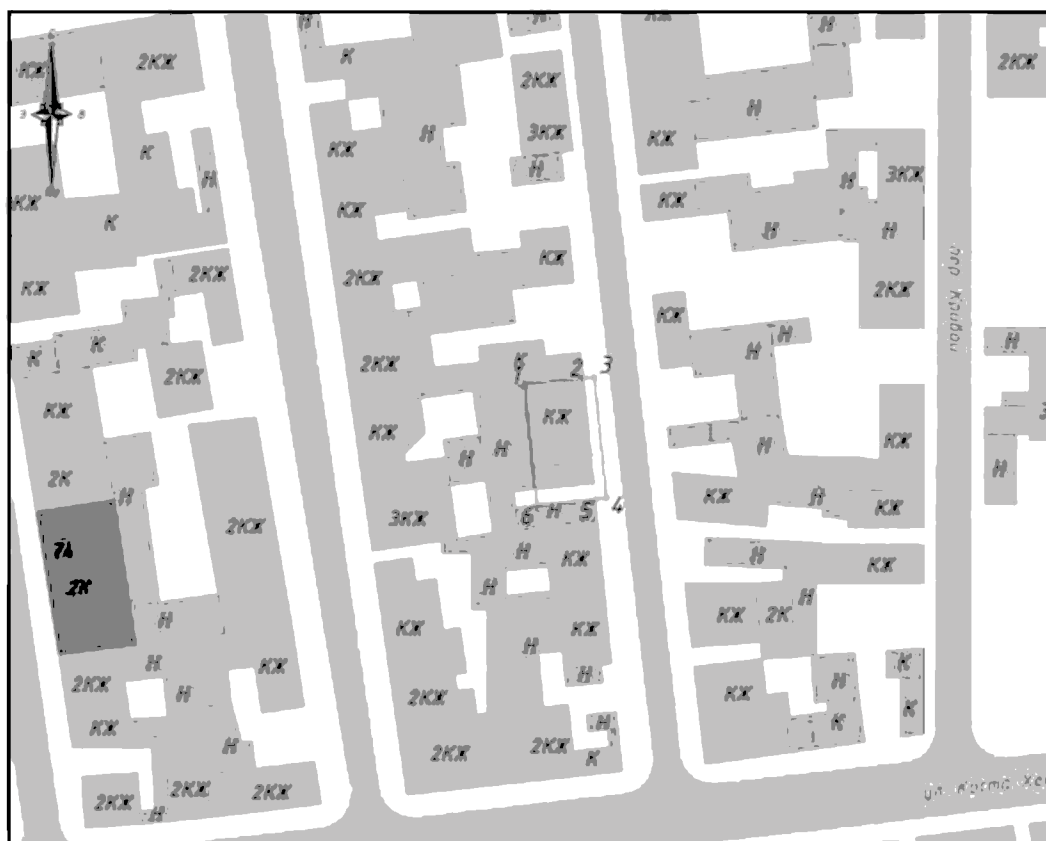
Сведения о местоположении границ объекта					
1. Система координат		МСК-15			
2. Сведения о характерных точках границ объекта					
Обозначение характерных точек границ	Координаты, м		Метод определения координат характерной точки	Средняя квадратическа я погрешность положения характерной точки (Mt), м	Описание обозначения точки на местности (при наличии)
	X	Y			
1	58837.69	340968.18	аналитический	0,1 м	-
2	58838.72	340978.56	аналитический	0,1 м	-
3	58838.92	340980.55	аналитический	0,1 м	-
4	58817.42	340982.68	аналитический	0,1 м	-
5	58817.22	340980.69	аналитический	0,1 м	-
6	58816.19	340970.31	аналитический	0,1 м	-
1	58837.69	340968.18	аналитический	0,1 м	-

**Описание границы территории выявленного объекта культурного наследия «Дом революционера-народника Ефима Петровича Газданова, где он жил с 1874 по 1890-е гг. 1874 г.», расположенного по адресу: Республика Северная Осетия-Алания, г. Владикавказ, ул. Осетинская, 28**

Описание границ объекта			
Прохождение границы		Описание прохождения границы	
от точки	до точки	Протяженность, м	Дирекционный угол
1	2	10.43	84° 20' 17"
2	3	2.00	84° 20' 17"
3	4	21.61	174° 20' 17"
4	5	2.00	264° 20' 17"
5	6	10.43	264° 20' 17"
6	1	21.61	354° 20' 17"

Площадь территории объекта культурного наследия – 269 м<sup>2</sup>

**Карта-схема границы территории выявленного объекта культурного наследия «Дом революционера-народника Ефима Петровича Газданова, где он жил с 1874 по 1890-е гг. 1874 г.», расположенного по адресу: Республика Северная Осетия-Алания, г. Владикавказ, ул. Осетинская, 28**



Масштаб 1:1000

Условные обозначения:



Границы территории выявленного объекта культурного наследия

1

Номер характерной (поворотной) точки границ территории  
выявленного объекта культурного наследия



**Правовой режим земельного участка в границах территории  
выявленного объекта культурного наследия «Дом революционера-  
народника Ефима Петровича Газданова, где он жил с 1874 по 1890-е гг.  
1874 г.», расположенного по адресу: Республика Северная Осетия-Алания,  
г. Владикавказ, ул. Осетинская, 28**

**Запрещается:**

строительство объектов капитального строительства и увеличение объемно-пространственных характеристик, существующих на территории выявленного объекта культурного наследия объектов капитального строительства;

проведение земляных, строительных, мелиоративных и иных работ, за исключением работ по сохранению выявленного объекта культурного наследия или его отдельных элементов, сохранению историко-градостроительной или природной среды выявленного объекта культурного наследия, работ по капитальному ремонту общего имущества в многоквартирных домах.

**Разрешается:**

ведение хозяйственной деятельности, не противоречащей требованиям обеспечения сохранности выявленного объекта культурного наследия и позволяющей обеспечить функционирование выявленного объекта культурного наследия в современных условиях.

**Таблица координат поворотных точек границы территории  
выявленного объекта культурного наследия «Дом, где в 1927-1974 гг.  
жил цирковой наездник и режиссер, народный артист РСФСР (1958 г.)  
Михаил Николаевич Туганов», расположенного по адресу: Республика  
Северная Осетия-Алания, г. Владикавказ, ул. Осетинская, 29 /  
ул. К. Хетагурова, 21**

Сведения о местоположении границ объекта					
1. Система координат		МСК-15			
2. Сведения о характерных точках границ объекта					
Обозначение характерных точек границ	Координаты, м		Метод определения координат характерной точки	Средняя квадратическа я погрешность положения характерной точки (Mt), м	Описание обозначения точки на местности (при наличии)
	X	Y			
1	58790.64	340995.88	аналитический	0,1 м	-
2	58790.82	340997.87	аналитический	0,1 м	-
3	58791.94	341010.06	аналитический	0,1 м	-
4	58788.93	341010.33	аналитический	0,1 м	-
5	58782.57	341011.05	аналитический	0,1 м	-
6	58782.99	341014.80	аналитический	0,1 м	-
7	58778.63	341015.29	аналитический	0,1 м	-
8	58778.51	341014.38	аналитический	0,1 м	-
9	58772.37	341015.22	аналитический	0,1 м	-
10	58770.39	341015.50	аналитический	0,1 м	-
11	58768.07	340998.41	аналитический	0,1 м	-
1	58790.64	340995.88	аналитический	0,1 м	-

**Описание границы территории выявленного объекта культурного наследия «Дом, где в 1927-1974 гг. жил цирковой наездник и режиссер, народный артист РСФСР (1958 г.) Михаил Николаевич Туганов», расположенного по адресу: Республика Северная Осетия-Алания, г. Владикавказ, ул. Осетинская, 29 / ул. К. Хетагурова, 21**

Описание границ объекта			
Прохождение границы		Описание прохождения границы	
от точки	до точки	Протяженность, м	Дирекционный угол
1	2	2.00	84° 47' 37"
2	3	12.24	84° 47' 37"
3	4	3.02	174° 49' 43"
4	5	6.40	173° 35' 37"
5	6	3.78	83° 35' 37"
6	7	4.38	173° 35' 37"
7	8	0.92	262° 10' 4"
8	9	6.19	172° 10' 4"
9	10	2.00	172° 10' 4"
10	11	17.24	262° 14' 40"
11	1	22.72	353° 35' 37"

Площадь территории объекта культурного наследия – 359 м<sup>2</sup>

**Карта-схема границы территории выявленного объекта культурного наследия «Дом, где в 1927-1974 гг. жил цирковой наездник и режиссер, народный артист РСФСР (1958 г.) Михаил Николаевич Туганов», расположенного по адресу: Республика Северная Осетия-Алания, г. Владикавказ, ул. Осетинская, 29 / ул. К. Хетагурова, 21**



**Правовой режим земельного участка в границах территории выявленного объекта культурного наследия «Дом, где в 1927-1974 гг. жил цирковой наездник и режиссер, народный артист РСФСР (1958 г.) Михаил Николаевич Туганов», расположенного по адресу: Республика Северная Осетия-Алания, г. Владикавказ, ул. Осетинская, 29 / ул. К. Хетагурова, 21**

**Запрещается:**

строительство объектов капитального строительства и увеличение объемно-пространственных характеристик, существующих на территории выявленного объекта культурного наследия объектов капитального строительства;

проведение земляных, строительных, мелиоративных и иных работ, за исключением работ по сохранению выявленного объекта культурного наследия или его отдельных элементов, сохранению историко-градостроительной или природной среды выявленного объекта культурного наследия, работ по капитальному ремонту общего имущества в многоквартирных домах.

**Разрешается:**

ведение хозяйственной деятельности, не противоречащей требованиям обеспечения сохранности выявленного объекта культурного наследия и позволяющей обеспечить функционирование выявленного объекта культурного наследия в современных условиях.

**Таблица координат поворотных точек границы территории  
выявленного объекта культурного наследия «Дом, где в 1918-1964 гг.  
жил известный врач Валерьян Иосифович Щебровский.1870 г.»,  
расположенного по адресу: Республика Северная Осетия-Алания,  
г. Владикавказ, ул. Рождественская, 18 (ул. Войкова, 18)**

Сведения о местоположении границ объекта					
1. Система координат		МСК-15			
2. Сведения о характерных точках границ объекта					
Обозначение характерных точек границ	Координаты, м		Метод определения координат характерной точки	Средняя квадратическа я погрешность положения характерной точки (Mt), м	Описание обозначения точки на местности (при наличии)
	X	Y			
1	58858.06	341069.54	аналитический	0,1 м	-
2	58858.03	341084.17	аналитический	0,1 м	-
3	58858.03	341086.17	аналитический	0,1 м	-
4	58845.22	341086.14	аналитический	0,1 м	-
5	58845.23	341084.14	аналитический	0,1 м	-
6	58845.26	341069.51	аналитический	0,1 м	-
1	58858.06	341069.54	аналитический	0,1 м	-

**Описание границы территории выявленного объекта культурного наследия «Дом, где в 1918-1964 гг. жил известный врач Валерьян Иосифович Щебровский.1870 г.», расположенного по адресу: Республика Северная Осетия-Алания, г. Владикавказ, ул. Рождественская, 18 (ул. Войкова, 18)**

Описание границ объекта			
Прохождение границы		Описание прохождения границы	
от точки	до точки	Протяженность, м	Дирекционный угол
1	2	14.63	90° 7' 29"
2	3	2.00	90° 7' 29"
3	4	12.80	180° 7' 29"
4	5	2.00	270° 7' 29"
5	6	14.63	270° 7' 29"
6	1	12.80	0° 7' 29"

Площадь территории объекта культурного наследия – 213 м<sup>2</sup>

**Карта-схема границы территории выявленного объекта культурного  
наследия «Дом, где в 1918-1964 гг. жил известный врач Валерьян  
Иосифович Щебровский.1870 г.», расположенного по адресу: Республика  
Северная Осетия-Алания, г. Владикавказ, ул. Рождественская, 18  
(ул. Войкова, 18)**





**Правовой режим земельного участка в границах территории  
выявленного объекта культурного наследия «Дом, где в 1918-1964 гг. жил  
известный врач Валерьян Иосифович Щебровский.1870 г.», расположенного  
по адресу: Республика Северная Осетия-Алания, г. Владикавказ,  
ул. Рождественская, 18 (ул. Войкова, 18)**

**Запрещается:**

строительство объектов капитального строительства и увеличение объемно-пространственных характеристик, существующих на территории выявленного объекта культурного наследия объектов капитального строительства;

проведение земляных, строительных, мелиоративных и иных работ, за исключением работ по сохранению выявленного объекта культурного наследия или его отдельных элементов, сохранению историко-градостроительной или природной среды выявленного объекта культурного наследия, работ по капитальному ремонту общего имущества в многоквартирных домах.

**Разрешается:**

ведение хозяйственной деятельности, не противоречащей требованиям обеспечения сохранности выявленного объекта культурного наследия и позволяющей обеспечить функционирование выявленного объекта культурного наследия в современных условиях.

**Таблица координат поворотных точек границы территории  
выявленного объекта культурного наследия «Дом Н. Сикоева, где в  
1905-1910 гг. жила первая осетинская революционерка Надежда  
Евстафьевна Калоева и действовал подпольный революционный центр»,  
расположенного по адресу: Республика Северная Осетия-Алания,  
г. Владикавказ, ул. Койбаева, 14**

Сведения о местоположении границ объекта					
1. Система координат		МСК-15			
2. Сведения о характерных точках границ объекта					
Обозначение характерных точек границ	Координаты, м		Метод определения координат характерной точки	Средняя квадратическа я погрешность положения характерной точки (Mt), м	Описание обозначения точки на местности (при наличии)
	X	Y			
1	58896.39	341297.47	аналитический	0,1 м	-
2	58896.57	341312.15	аналитический	0,1 м	-
3	58896.59	341314.15	аналитический	0,1 м	-
4	58883.49	341314.08	аналитический	0,1 м	-
5	58883.47	341312.08	аналитический	0,1 м	-
6	58883.33	341297.40	аналитический	0,1 м	-
1	58896.39	341297.47	аналитический	0,1 м	-

**Описание границы территории выявленного объекта культурного наследия «Дом Н. Сикоева, где в 1905-1910 гг. жила первая осетинская революционерка Надежда Евстафьевна Калоева и действовал подпольный революционный центр», расположенного по адресу: Республика Северная Осетия-Алания, г. Владикавказ, ул. Койбаева, 14**

Описание границ объекта			
Прохождение границы		Описание прохождения границы	
от точки	до точки	Протяженность, м	Дирекционный угол
1	2	14.68	89° 18' 48"
2	3	2.00	89° 18' 48"
3	4	13.11	180° 18' 22"
4	5	2.00	269° 27' 48"
5	6	14.68	269° 27' 48"
6	1	13.06	0° 18' 22"

Площадь территории объекта культурного наследия – 218 м<sup>2</sup>

**Карта-схема границы территории выявленного объекта культурного наследия «Дом Н. Сикоева, где в 1905-1910 гг. жила первая осетинская революционерка Надежда Евстафьевна Калоева и действовал подпольный революционный центр», расположенного по адресу: Республика Северная Осетия-Алания, г. Владикавказ, ул. Койбаева, 14**



**Правовой режим земельного участка в границах территории  
выявленного объекта культурного наследия «Дом Н. Сикоева, где в 1905-  
1910 гг. жила первая осетинская революционерка Надежда Евстафьевна  
Калоева и действовал подпольный революционный центр», расположенного  
по адресу: Республика Северная Осетия-Алания, г. Владикавказ,  
ул. Койбаева, 14**

**Запрещается:**

строительство объектов капитального строительства и увеличение объемно-пространственных характеристик, существующих на территории выявленного объекта культурного наследия объектов капитального строительства;

проведение земляных, строительных, мелиоративных и иных работ, за исключением работ по сохранению выявленного объекта культурного наследия или его отдельных элементов, сохранению историко-градостроительной или природной среды выявленного объекта культурного наследия, работ по капитальному ремонту общего имущества в многоквартирных домах.

**Разрешается:**

ведение хозяйственной деятельности, не противоречащей требованиям обеспечения сохранности выявленного объекта культурного наследия и позволяющей обеспечить функционирование выявленного объекта культурного наследия в современных условиях.

**Таблица координат поворотных точек границы территории  
выявленного объекта культурного наследия «Дом, где в 1958-1961 гг.  
жила первая осетинка-археолог Серафима Степановна Куссаева. 1958 г.»,  
расположенного по адресу: Республика Северная Осетия-Алания,  
г. Владикавказ, ул. Койбаева, 18**

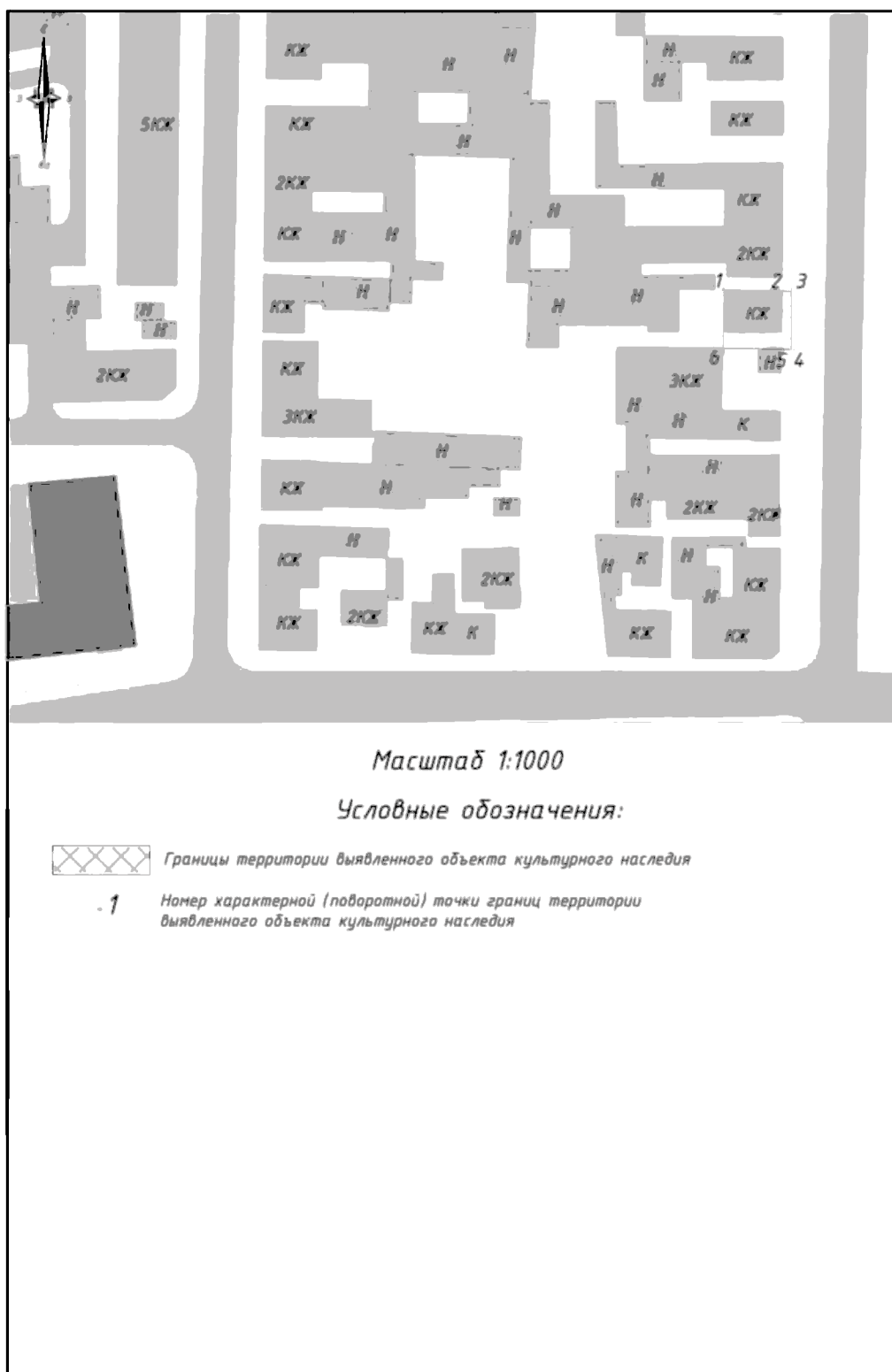
Сведения о местоположении границ объекта					
1. Система координат		МСК-15			
2. Сведения о характерных точках границ объекта					
Обозначение характерных точек границ	Координаты, м		Метод определения координат характерной точки	Средняя квадратическа я погрешность положения характерной точки (Mt), м	Описание обозначения точки на местности (при наличии)
	X	Y			
1	58870.15	341299.97	аналитический	0,1 м	-
2	58869.89	341311.98	аналитический	0,1 м	-
3	58869.85	341313.98	аналитический	0,1 м	-
4	58857.85	341313.91	аналитический	0,1 м	-
5	58857.87	341311.91	аналитический	0,1 м	-
6	58857.97	341299.87	аналитический	0,1 м	-
1	58870.15	341299.97	аналитический	0,1 м	-

**Описание границы территории выявленного объекта культурного наследия «Дом, где в 1958-1961 гг. жила первая осетинка-археолог Серафима Степановна Куссаева. 1958 г.», расположенного по адресу: Республика Северная Осетия-Алания, г. Владикавказ, ул. Койбаева, 18**

Описание границ объекта			
Прохождение границы		Описание прохождения границы	
от точки	до точки	Протяженность, м	Дирекционный угол
1	2	12.02	91° 14' 7"
2	3	2.00	91° 14' 7"
3	4	11.99	180° 20' 1"
4	5	2.00	270° 29' 11"
5	6	12.04	270° 29' 11"
6	1	12.18	0° 27' 12"

Площадь территории объекта культурного наследия – 170 м<sup>2</sup>

**Карта-схема границы территории выявленного объекта культурного наследия «Дом, где в 1958-1961 гг. жила первая осетинка-археолог Серафима Степановна Куссаева. 1958 г.», расположенного по адресу: Республика Северная Осетия-Алания, г. Владикавказ, ул. Койбаева, 18**





**Правовой режим земельного участка в границах территории  
выявленного объекта культурного наследия «Дом, где в 1958-1961 гг. жила  
первая осетинка-археолог Серафима Степановна Куссаева. 1958 г.»,  
расположенного по адресу: Республика Северная Осетия-Алания,  
г. Владикавказ, ул. Койбаева, 18**

**Запрещается:**

строительство объектов капитального строительства и увеличение объемно-пространственных характеристик, существующих на территории выявленного объекта культурного наследия объектов капитального строительства;

проведение земляных, строительных, мелиоративных и иных работ, за исключением работ по сохранению выявленного объекта культурного наследия или его отдельных элементов, сохранению историко-градостроительной или природной среды выявленного объекта культурного наследия, работ по капитальному ремонту общего имущества в многоквартирных домах.

**Разрешается:**

ведение хозяйственной деятельности, не противоречащей требованиям обеспечения сохранности выявленного объекта культурного наследия и позволяющей обеспечить функционирование выявленного объекта культурного наследия в современных условиях.

**Таблица координат поворотных точек границы территории  
выявленного объекта культурного наследия «Дом, где жили  
просветитель, философ, историк Афанасий Абрамович (Афако Абиевич)  
Гассиев (1906-1915 гг.) и Виктор Афанасьевич Гассиев (1906-1963 гг.). 1880  
г.», расположенного по адресу: Республика Северная Осетия-Алания,  
г. Владикавказ, ул. Баева Гаппо, 40**

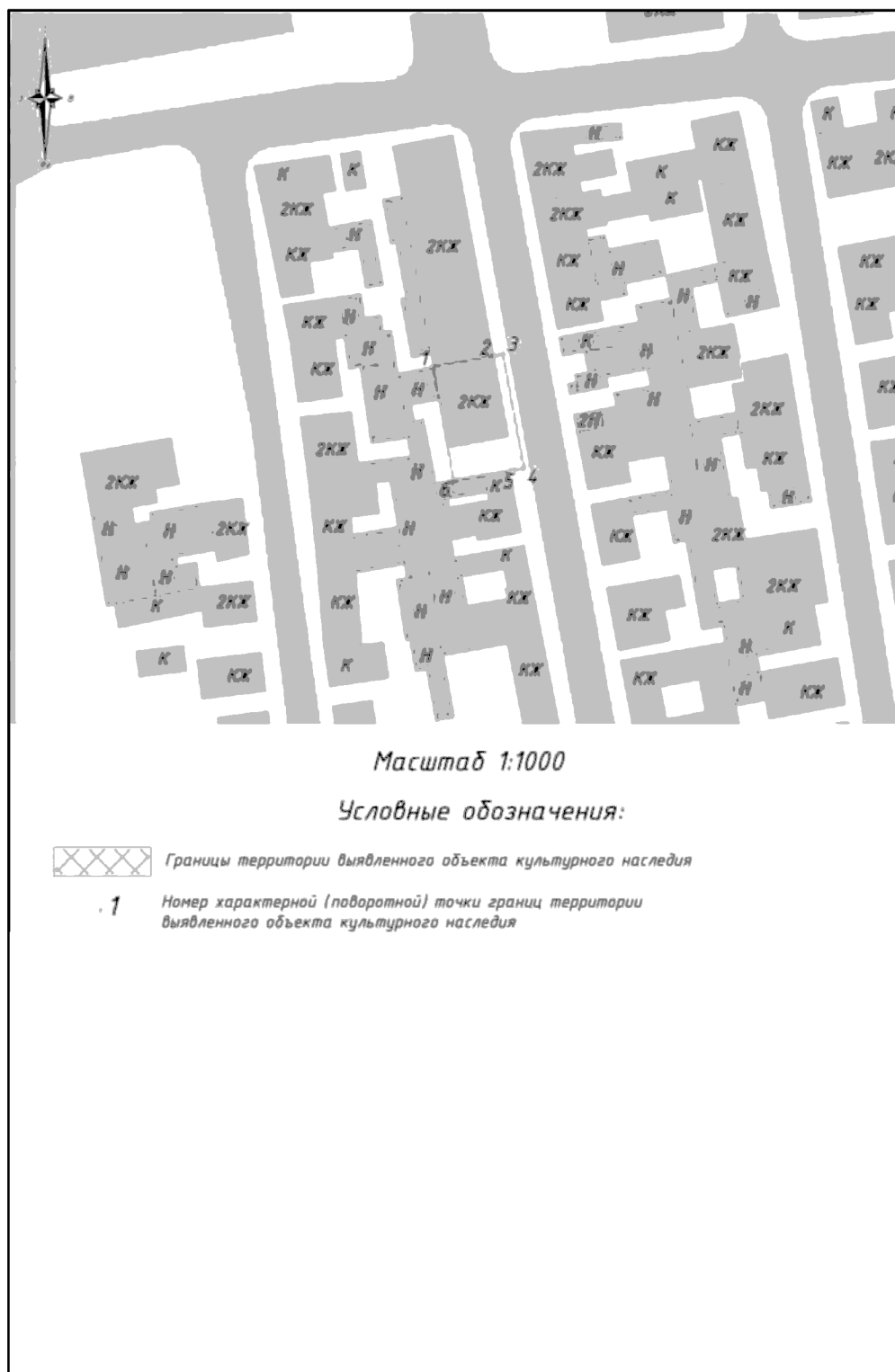
Сведения о местоположении границ объекта					
1. Система координат		МСК-15			
2. Сведения о характерных точках границ объекта					
Обозначение характерных точек границ	Координаты, м		Метод определения координат характерной точки	Средняя квадратическа я погрешность положения характерной точки (Mt), м	Описание обозначения точки на местности (при наличии)
	X	Y			
1	58687.00	340814.15	аналитический	0,1 м	-
2	58689.16	340826.63	аналитический	0,1 м	-
3	58689.50	340828.60	аналитический	0,1 м	-
4	58665.87	340832.96	аналитический	0,1 м	-
5	58665.55	340830.99	аналитический	0,1 м	-
6	58663.47	340818.30	аналитический	0,1 м	-
1	58687.00	340814.15	аналитический	0,1 м	-

**Описание границы территории выявленного объекта культурного наследия «Дом, где жили просветитель, философ, историк Афанасий Абрамович (Афако Абиевич) Гассиев (1906-1915 гг.) и Виктор Афанасьевич Гассиев (1906-1963 гг.). 1880 г.», расположенного по адресу: Республика Северная Осетия-Алания, г. Владикавказ, ул. Баева Гаппо, 40**

Описание границ объекта			
Прохождение границы		Описание прохождения границы	
от точки	до точки	Протяженность, м	Дирекционный угол
1	2	12.67	80° 10' 51"
2	3	2.00	80° 10' 51"
3	4	24.03	169° 32' 14"
4	5	2.00	260° 40' 28"
5	6	12.86	260° 40' 28"
6	1	23.90	349° 59' 31"

Площадь территории объекта культурного наследия – 354 м<sup>2</sup>

**Карта-схема границы территории выявленного объекта культурного наследия «Дом, где жили просветитель, философ, историк Афанасий Абрамович (Афако Абиевич) Гассиев (1906-1915 гг.) и Виктор Афанасьевич Гассиев (1906-1963 гг.). 1880 г.», расположенного по адресу: Республика Северная Осетия-Алания, г. Владикавказ, ул. Баева Гаппо, 40**



**Правовой режим земельного участка в границах территории  
выявленного объекта культурного наследия «Дом, где жили просветитель,  
философ, историк Афанасий Абрамович (Афако Абиевич) Гассиев (1906-  
1915 гг.) и Виктор Афанасьевич Гассиев (1906-1963 гг.). 1880 г.»,  
расположенного по адресу: Республика Северная Осетия-Алания,  
г. Владикавказ, ул. Баева Гаппо, 40**

**Запрещается:**

строительство объектов капитального строительства и увеличение объемно-пространственных характеристик, существующих на территории выявленного объекта культурного наследия объектов капитального строительства;

проведение земляных, строительных, мелиоративных и иных работ, за исключением работ по сохранению выявленного объекта культурного наследия или его отдельных элементов, сохранению историко-градостроительной или природной среды выявленного объекта культурного наследия, работ по капитальному ремонту общего имущества в многоквартирных домах.

**Разрешается:**

ведение хозяйственной деятельности, не противоречащей требованиям обеспечения сохранности выявленного объекта культурного наследия и позволяющей обеспечить функционирование выявленного объекта культурного наследия в современных условиях.

**Таблица координат поворотных точек границы территории  
выявленного объекта культурного наследия «Дом, где жили:  
композитор и певец Андрей Семенович Тотиев (в 1931-1936 гг.), поэт-воин  
Мухарбек Георгиевич Кочисов (в 1937-1941 гг.)», расположенного по адресу:  
Республика Северная Осетия-Алания, г. Владикавказ, ул. Баева Гаппо, 49**

Сведения о местоположении границ объекта					
1. Система координат		МСК-15			
2. Сведения о характерных точках границ объекта					
Обозначение характерных точек границ	Координаты, м		Метод определения координат характерной точки	Средняя квадратическа я погрешность положения характерной точки (Mt), м	Описание обозначения точки на местности (при наличии)
	X	Y			
1	58713.34	340834.27	аналитический	0,1 м	-
2	58713.71	340836.24	аналитический	0,1 м	-
3	58715.53	340845.79	аналитический	0,1 м	-
4	58704.76	340847.84	аналитический	0,1 м	-
5	58702.94	340838.29	аналитический	0,1 м	-
6	58702.57	340836.32	аналитический	0,1 м	-
1	58713.34	340834.27	аналитический	0,1 м	-

**Описание границы территории выявленного объекта культурного наследия «Дом, где жили: композитор и певец Андрей Семенович Тотиев (в 1931-1936 гг.), поэт-воин Мухарбек Георгиевич Кочисов (в 1937-1941 гг.)», расположенного по адресу: Республика Северная Осетия-Алания, г. Владикавказ, ул. Баева Гаппо, 49**

Описание границ объекта			
Прохождение границы		Описание прохождения границы	
от точки	до точки	Протяженность, м	Дирекционный угол
1	2	2.00	79° 12' 57"
2	3	9.72	79° 12' 57"
3	4	10.96	169° 12' 57"
4	5	9.72	259° 12' 57"
5	6	2.00	259° 12' 57"
6	1	10.96	349° 12' 57"

Площадь территории объекта культурного наследия – 129 м<sup>2</sup>

**Карта-схема границы территории выявленного объекта культурного наследия «Дом, где жили: композитор и певец Андрей Семенович Тотиев (в 1931-1936 гг.), поэт-воин Мухарбек Георгиевич Кочисов (в 1937-1941 гг.)», расположенного по адресу: Республика Северная Осетия-Алания, г. Владикавказ, ул. Баева Гаппо, 49**





**Правовой режим земельного участка в границах территории  
выявленного объекта культурного наследия «Дом, где жили: композитор и  
певец Андрей Семенович Тотиев (в 1931-1936 гг.), поэт-воин Мухарбек  
Георгиевич Кочисов (в 1937-1941 гг.)», расположенного по адресу:  
Республика Северная Осетия-Алания, г. Владикавказ, ул. Баева Гаппо, 49**

**Запрещается:**

строительство объектов капитального строительства и увеличение объемно-пространственных характеристик, существующих на территории выявленного объекта культурного наследия объектов капитального строительства;

проведение земляных, строительных, мелиоративных и иных работ, за исключением работ по сохранению выявленного объекта культурного наследия или его отдельных элементов, сохранению историко-градостроительной или природной среды выявленного объекта культурного наследия, работ по капитальному ремонту общего имущества в многоквартирных домах.

**Разрешается:**

ведение хозяйственной деятельности, не противоречащей требованиям обеспечения сохранности выявленного объекта культурного наследия и позволяющей обеспечить функционирование выявленного объекта культурного наследия в современных условиях.

**Таблица координат поворотных точек границы территории  
выявленного объекта культурного наследия «Дом семьи Газдановых,  
откуда вышли видные представители осетинской интеллигенции. Здесь жил  
во время частых приездов во Владикавказ писатель Гайто (Георгий  
Иванович) Газданов», расположенного по адресу: Республика Северная  
Осетия-Алания, г. Владикавказ, ул. Баева Гаппо, 65 / ул. Павленко, 9**

Сведения о местоположении границ объекта					
1. Система координат		МСК-15			
2. Сведения о характерных точках границ объекта					
Обозначение характерных точек границ	Координаты, м		Метод определения координат характерной точки	Средняя квадратическа я погрешность положения характерной точки (Mt), м	Описание обозначения точки на местности (при наличии)
	X	Y			
1	58562.37	340863.11	аналитический	0,1 м	-
2	58562.88	340865.04	аналитический	0,1 м	-
3	58565.36	340874.30	аналитический	0,1 м	-
4	58560.47	340875.61	аналитический	0,1 м	-
5	58561.20	340878.34	аналитический	0,1 м	-
6	58559.54	340878.79	аналитический	0,1 м	-
7	58552.01	340883.47	аналитический	0,1 м	-
8	58549.75	340885.22	аналитический	0,1 м	-
9	58548.17	340886.45	аналитический	0,1 м	-
10	58537.85	340873.20	аналитический	0,1 м	-
11	58539.30	340868.33	аналитический	0,1 м	-
12	58551.27	340865.13	аналитический	0,1 м	-
1	58562.37	340863.11	аналитический	0,1 м	-

**Описание границы территории выявленного объекта культурного наследия «Дом семьи Газдановых, откуда вышли видные представители осетинской интеллигенции. Здесь жил во время частых приездов во Владикавказ писатель Гайто (Георгий Иванович) Газданов», расположенного по адресу: Республика Северная Осетия-Алания, г. Владикавказ, ул. Баева Гаппо, 65 / ул. Павленко, 9**

Описание границ объекта			
Прохождение границы		Описание прохождения границы	
от точки	до точки	Протяженность, м	Дирекционный угол
1	2	2.00	75° 0' 0"
2	3	9.58	75° 0' 0"
3	4	5.07	165° 0' 0"
4	5	2.83	75° 0' 0"
5	6	1.73	165° 0' 0"
6	7	8.86	148° 9' 58"
7	8	2.86	142° 4' 15"
8	9	2.00	142° 4' 15"
9	10	16.80	232° 4' 15"
10	11	5.08	286° 37' 12"
11	12	12.39	345° 0' 0"
12	1	11.28	349° 42' 20"

Площадь территории объекта культурного наследия – 383 м<sup>2</sup>

**Карта-схема границы территории выявленного объекта культурного наследия «Дом семьи Газдановых, откуда вышли видные представители осетинской интеллигенции. Здесь жил во время частых приездов во Владикавказ писатель Гайто (Георгий Иванович) Газданов», расположенного по адресу: Республика Северная Осетия-Алания, г. Владикавказ, ул. Баева Гаппо, 65 / ул. Павленко, 9**



**Правовой режим земельного участка в границах территории выявленного объекта культурного наследия «Дом семьи Газдановых, откуда вышли видные представители осетинской интеллигенции. Здесь жил во время частых приездов во Владикавказ писатель Гайто (Георгий Иванович) Газданов», расположенного по адресу: Республика Северная Осетия-Алания, г. Владикавказ, ул. Баева Гаппо, 65 / ул. Павленко, 9**

**Запрещается:**

строительство объектов капитального строительства и увеличение объемно-пространственных характеристик, существующих на территории выявленного объекта культурного наследия объектов капитального строительства;

проведение земляных, строительных, мелиоративных и иных работ, за исключением работ по сохранению выявленного объекта культурного наследия или его отдельных элементов, сохранению историко-градостроительной или природной среды выявленного объекта культурного наследия, работ по капитальному ремонту общего имущества в многоквартирных домах.

**Разрешается:**

ведение хозяйственной деятельности, не противоречащей требованиям обеспечения сохранности выявленного объекта культурного наследия и позволяющей обеспечить функционирование выявленного объекта культурного наследия в современных условиях.

**Таблица координат поворотных точек границы территории  
выявленного объекта культурного наследия «Дом Баевых, где жили:  
общественный деятель Хусина (Георгий) Баев, в 1837-1895 гг.  
военачальник, научный и общественный деятель, генерал-лейтенант Михал  
Георгиевич Баев, в 1880-1910 гг. общественный и культурный деятель,  
городской голова Владикавказа Гаппо Васильевич Баев, в 1880-1918 гг.  
революционер Чермен (Роман) Васильевич Баев», расположенного по  
адресу: Республика Северная Осетия-Алания, г. Владикавказ,  
ул. Хетагурова, 20, / ул. Осетинская, 31**

Сведения о местоположении границ объекта					
1. Система координат		МСК-15			
2. Сведения о характерных точках границ объекта					
Обозначение характерных точек границ	Координаты, м		Метод определения координат характерной точки	Средняя квадратическа я погрешность положения характерной точки (Mt), м	Описание обозначения точки на местности (при наличии)
	X	Y			
1	58754.85	340999.68	аналитический	0,1 м	-
2	58756.18	341011.04	аналитический	0,1 м	-
3	58754.20	341011.29	аналитический	0,1 м	-
4	58736.23	341013.56	аналитический	0,1 м	-
5	58735.33	341003.67	аналитический	0,1 м	-
6	58735.15	341001.68	аналитический	0,1 м	-
1	58754.85	340999.68	аналитический	0,1 м	-

**Описание границы территории выявленного объекта культурного наследия «Дом Баевых, где жили: общественный деятель Хусина (Георгий) Баев, в 1837-1895 гг. военачальник, научный и общественный деятель, генерал-лейтенант Михал Георгиевич Баев, в 1880-1910 гг. общественный и культурный деятель, городской голова Владикавказа Гаппо Васильевич Баев, в 1880-1918 гг. революционер Чермен (Роман) Васильевич Баев», расположенного по адресу: Республика Северная Осетия-Алания, г. Владикавказ, ул. Хетагурова, 20, / ул. Осетинская, 31**

Описание границ объекта			
Прохождение границы		Описание прохождения границы	
от точки	до точки	Протяженность, м	Дирекционный угол
1	2	11.43	83° 17' 7"
2	3	2.00	172° 44' 21"
3	4	18.11	172° 48' 2"
4	5	9.93	264° 48' 9"
5	6	2.00	264° 48' 9"
6	1	19.80	354° 12' 22"

Площадь территории объекта культурного наследия – 233 м<sup>2</sup>

**Карта-схема границы территории выявленного объекта культурного наследия «Дом Баевых, где жили: общественный деятель Хусина (Георгий) Баев, в 1837-1895 гг. военачальник, научный и общественный деятель, генерал-лейтенант Михал Георгиевич Баев, в 1880-1910 гг. общественный и культурный деятель, городской голова Владикавказа Гаппо Васильевич Баев, в 1880-1918 гг. революционер Чермен (Роман) Васильевич Баев», расположенного по адресу: Республика Северная Осетия-Алания, г. Владикавказ, ул. Хетагурова, 20, / ул. Осетинская, 31**



Масштаб 1:1000

Условные обозначения:



Границы территории выявленного объекта культурного наследия

1

Номер характерной (поворотной) точки границ территории выявленного объекта культурного наследия



**Правовой режим земельного участка в границах территории  
выявленного объекта культурного наследия «Дом Баевых, где жили:  
общественный деятель Хусина (Георгий) Баев, в 1837-1895 гг.  
военачальник, научный и общественный деятель, генерал-лейтенант Михал  
Георгиевич Баев, в 1880-1910 гг. общественный и культурный деятель,  
городской голова Владикавказа Гаппо Васильевич Баев, в 1880-1918 гг.  
революционер Чермен (Роман) Васильевич Баев», расположенного по  
адресу: Республика Северная Осетия-Алания, г. Владикавказ,  
ул. Хетагурова, 20, / ул. Осетинская, 31**

**Запрещается:**

строительство объектов капитального строительства и увеличение объемно-пространственных характеристик, существующих на территории выявленного объекта культурного наследия объектов капитального строительства;

проведение земляных, строительных, мелиоративных и иных работ, за исключением работ по сохранению выявленного объекта культурного наследия или его отдельных элементов, сохранению историко-градостроительной или природной среды выявленного объекта культурного наследия, работ по капитальному ремонту общего имущества в многоквартирных домах.

**Разрешается:**

ведение хозяйственной деятельности, не противоречащей требованиям обеспечения сохранности выявленного объекта культурного наследия и позволяющей обеспечить функционирование выявленного объекта культурного наследия в современных условиях.

**Таблица координат поворотных точек границы территории  
выявленного объекта культурного наследия «Комендантский сад  
крепости Владикавказ, с 1893 г. – Городской сад и «Трек», с 1939 г. –  
Орджоникидзевский парк культуры и отдыха им. К.Л. Хетагурова.  
Старейший парк на юге России. Здесь с октября 1941 г. по май 1942 г.  
формировались и обучались подразделения 2-го воздушно-десантного  
корпуса под командованием Героя Советского Союза Михаила Федоровича  
Тихонова. 1825 г.», расположенного по адресу: Республика Северная  
Осетия-Алания, г. Владикавказ, пр. Мира, 1**

Сведения о местоположении границ объекта					
1. Система координат		МСК-15			
2. Сведения о характерных точках границ объекта					
Обозначение характерных точек границ	Координаты, м		Метод определения координат характерной точки	Средняя квадратическа я погрешность положения характерной точки (Mt), м	Описание обозначения точки на местности (при наличии)
	X	Y			
1	59613.60	340278.00	аналитический	0,1 м	-
2	59622.23	340310.32	аналитический	0,1 м	-
3	59653.63	340427.97	аналитический	0,1 м	-
4	59637.94	340431.33	аналитический	0,1 м	-
5	59639.75	340439.88	аналитический	0,1 м	-
6	59649.75	340477.41	аналитический	0,1 м	-
7	59621.72	340485.13	аналитический	0,1 м	-
8	59615.68	340486.58	аналитический	0,1 м	-
9	59593.07	340494.81	аналитический	0,1 м	-
10	59598.25	340514.64	аналитический	0,1 м	-
11	59600.58	340520.27	аналитический	0,1 м	-
12	59607.22	340554.85	аналитический	0,1 м	-
13	59608.35	340559.44	аналитический	0,1 м	-
14	59602.36	340560.78	аналитический	0,1 м	-
15	59569.39	340563.67	аналитический	0,1 м	-
16	59576.93	340611.68	аналитический	0,1 м	-
17	59569.98	340612.57	аналитический	0,1 м	-

18	59570.63	340622.14	аналитический	0,1 м	-
19	59561.00	340637.52	аналитический	0,1 м	-
20	59566.59	340648.36	аналитический	0,1 м	-
21	59569.04	340655.01	аналитический	0,1 м	-
22	59497.96	340664.93	аналитический	0,1 м	-
23	59454.53	340670.27	аналитический	0,1 м	-
24	59440.10	340671.54	аналитический	0,1 м	-
25	59370.50	340671.54	аналитический	0,1 м	-
26	59366.82	340523.82	аналитический	0,1 м	-
27	59309.49	340533.21	аналитический	0,1 м	-
28	59310.01	340536.11	аналитический	0,1 м	-
29	59281.02	340543.66	аналитический	0,1 м	-
30	59283.12	340554.75	аналитический	0,1 м	-
31	59253.29	340561.07	аналитический	0,1 м	-
32	59256.36	340669.64	аналитический	0,1 м	-
33	59137.89	340671.49	аналитический	0,1 м	-
34	59124.67	340639.81	аналитический	0,1 м	-
35	59102.75	340569.27	аналитический	0,1 м	-
36	59139.42	340546.61	аналитический	0,1 м	-
37	59173.71	340517.63	аналитический	0,1 м	-
38	59212.88	340479.71	аналитический	0,1 м	-
39	59340.76	340387.94	аналитический	0,1 м	-
40	59440.62	340337.98	аналитический	0,1 м	-
41	59475.55	340322.88	аналитический	0,1 м	-
42	59509.37	340308.26	аналитический	0,1 м	-
43	59528.07	340301.58	аналитический	0,1 м	-
1	59613.60	340278.00	аналитический	0,1 м	-

**Описание границы территории выявленного объекта культурного наследия «Комендантский сад крепости Владикавказ, с 1893 г. – Городской сад и «Трек», с 1939 г. – Орджоникидзевский парк культуры и отдыха им. К.Л. Хетагурова. Старейший парк на юге России. Здесь с октября 1941 г. по май 1942 г. формировались и обучались подразделения 2-го воздушно-десантного корпуса под командованием Героя Советского Союза Михаила Федоровича Тихонова. 1825 г.», расположенного по адресу: Республика Северная Осетия-Алания, г. Владикавказ, пр. Мира, 1**

Описание границ объекта			
Прохождение границы		Описание прохождения границы	
от точки	до точки	Протяженность, м	Дирекционный угол
1	2	33.45	75° 3' 24"
2	3	121.77	75° 3' 24"
3	4	16.04	167° 54' 27"
4	5	8.74	78° 4' 15"
5	6	38.84	75° 4' 27"
6	7	29.08	164° 36' 3"
7	8	6.21	166° 29' 6"
8	9	24.06	160° 0' 0"
9	10	20.49	75° 21' 58"
10	11	6.10	67° 29' 5"
11	12	35.21	79° 8' 1"
12	13	4.73	76° 10' 10"
13	14	6.14	167° 23' 25"
14	15	33.10	174° 59' 26"
15	16	48.60	81° 4' 28"
16	17	7.01	172° 42' 9"
17	18	9.59	86° 6' 52"
18	19	18.15	122° 3' 8"
19	20	12.20	62° 43' 14"
20	21	7.09	69° 46' 31"
21	22	71.77	172° 3' 11"
22	23	43.76	172° 59' 25"
23	24	14.49	175° 0' 0"
24	25	69.60	180° 0' 0"
25	26	147.76	268° 34' 24"
26	27	58.09	170° 41' 54"

27	28	2.95	79° 50' 3"
28	29	29.96	165° 24' 9"
29	30	11.29	79° 16' 39"
30	31	30.50	168° 2' 8"
31	32	108.61	88° 22' 42"
32	33	118.48	179° 6' 11"
33	34	34.33	247° 20' 44"
34	35	73.87	252° 44' 3"
35	36	43.11	328° 17' 33"
36	37	44.90	319° 47' 10"
37	38	54.51	315° 56' 3"
38	39	157.40	324° 20' 6"
39	40	111.66	333° 25' 16"
40	41	38.05	336° 37' 17"
41	42	36.85	336° 37' 18"
42	43	19.86	340° 20' 32"
43	1	88.72	344° 35' 4"

Площадь территории объекта культурного наследия – 121419 м<sup>2</sup>

**Карта-схема границы территории выявленного объекта культурного наследия «Комендантский сад крепости Владикавказ, с 1893 г. – Городской сад и «Трек», с 1939 г. – Орджоникидзевский парк культуры и отдыха им. К.Л. Хетагурова. Старейший парк на юге России. Здесь с октября 1941 г. по май 1942 г. формировались и обучались подразделения 2-го воздушно-десантного корпуса под командованием Героя Советского Союза Михаила Федоровича Тихонова. 1825 г.», расположенного по адресу: Республика Северная Осетия-Алания, г. Владикавказ, пр. Мира, 1**



*Масштаб 1:3000*

*Условные обозначения:*



Границы территории выявленного объекта культурного наследия

1

Номер характерной (поворотной) точки границ территории  
выявленного объекта культурного наследия

**Правовой режим земельного участка в границах территории  
выявленного объекта культурного наследия «Комендантский сад крепости  
Владикавказ, с 1893 г. – Городской сад и «Трек», с 1939 г. –**

**Орджоникидзевский парк культуры и отдыха им. К.Л. Хетагурова.  
Старейший парк на юге России. Здесь с октября 1941 г. по май 1942 г.  
формировались и обучались подразделения 2-го воздушно-десантного  
корпуса под командованием Героя Советского Союза Михаила Федоровича  
Тихонова. 1825 г.», расположенного по адресу: Республика Северная  
Осетия-Алания, г. Владикавказ, пр. Мира, 1**

**Запрещается:**

строительство объектов капитального строительства и увеличение объемно-пространственных характеристик, существующих на территории выявленного объекта культурного наследия объектов капитального строительства;

проведение земляных, строительных, мелиоративных и иных работ, за исключением работ по сохранению выявленного объекта культурного наследия или его отдельных элементов, сохранению историко-градостроительной или природной среды выявленного объекта культурного наследия, работ по капитальному ремонту общего имущества в многоквартирных домах.

**Разрешается:**

ведение хозяйственной деятельности, не противоречащей требованиям обеспечения сохранности выявленного объекта культурного наследия и позволяющей обеспечить функционирование выявленного объекта культурного наследия в современных условиях.

**Таблица координат поворотных точек границы территории  
выявленного объекта культурного наследия «Участок стены  
Владикавказской крепости», расположенного по адресу: ул. Титова, 2 /  
Набережный проезд, в 90 м юго-восточнее выезда с ул. Титова на  
Набережный проезд**

Сведения о местоположении границ объекта					
1. Система координат <u>МСК-15</u>					
2. Сведения о характерных точках границ объекта					
Обозначение характерных точек границ	Координаты, м		Метод определения координат характерной точки	Средняя квадратическа я погрешность положения характерной точки (Mt), м	Описание обозначения точки на местности (при наличии)
	X	Y			
1	60803.19	339810.81	аналитический	0,1 м	-
2	60818.34	339853.35	аналитический	0,1 м	-
3	60822.95	339851.85	аналитический	0,1 м	-
4	60825.05	339857.94	аналитический	0,1 м	-
5	60814.22	339862.08	аналитический	0,1 м	-
6	60795.56	339813.50	аналитический	0,1 м	-
1	60803.19	339810.81	аналитический	0,1 м	-

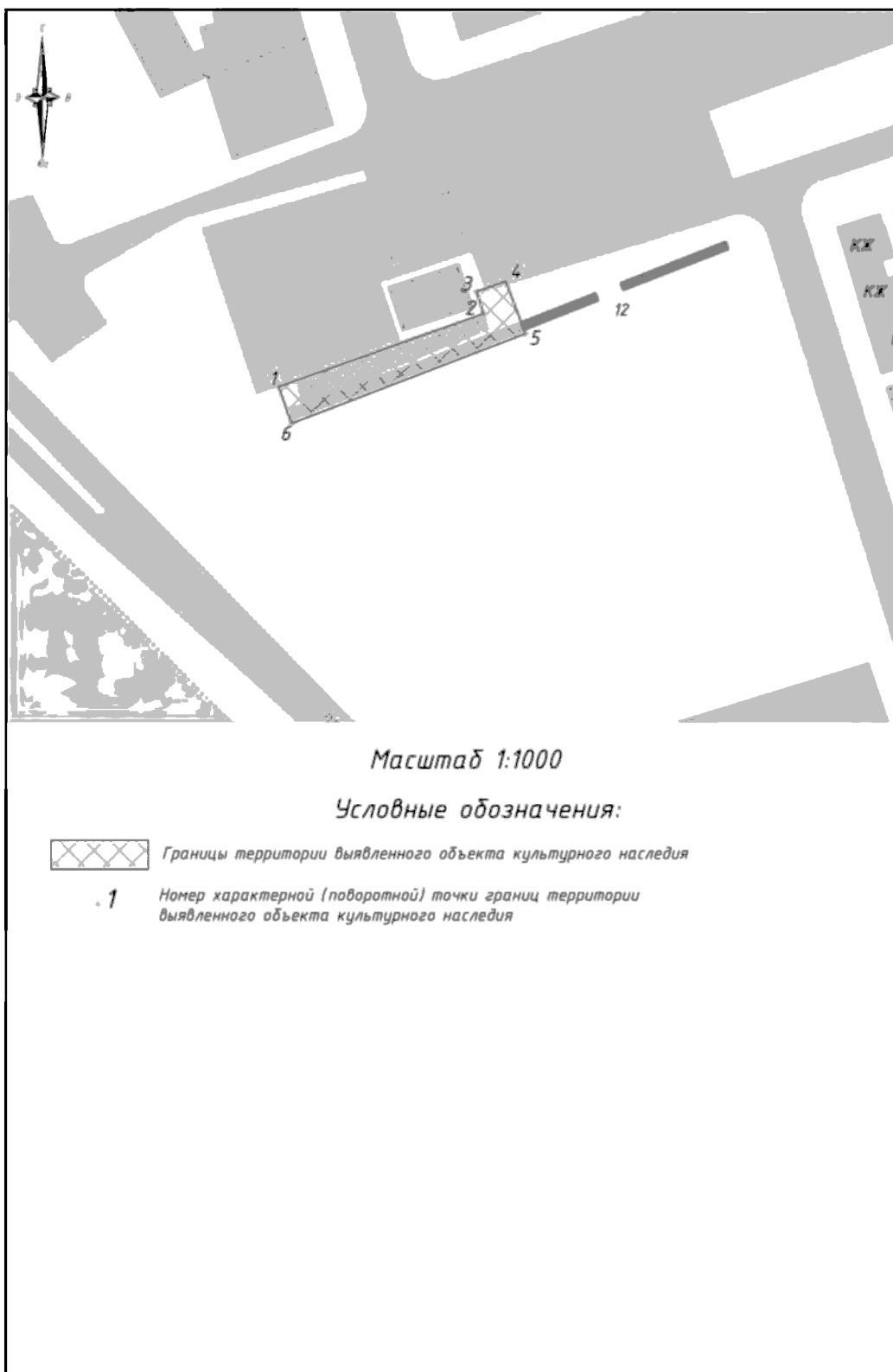


**Описание границы территории выявленного объекта культурного наследия «Участок стены Владикавказской крепости», расположенного по адресу: ул. Титова, 2 / Набережный проезд, в 90 м юго-восточнее выезда с ул. Титова на Набережный проезд**

Описание границ объекта			
Прохождение границы		Описание прохождения границы	
от точки	до точки	Протяженность, м	Дирекционный угол
1	2	45.16	70° 24' 10"
2	3	4.85	341° 58' 6"
3	4	6.44	71° 0' 11"
4	5	11.59	159° 4' 46"
5	6	52.04	248° 59' 10"
6	1	8.10	340° 33' 54"

Площадь территории объекта культурного наследия – 419 м<sup>2</sup>

**Карта-схема границы территории выявленного объекта культурного наследия «Участок стены Владикавказской крепости», расположенного по адресу: ул. Титова, 2 / Набережный проезд, в 90 м юго-восточнее выезда с ул. Титова на Набережный проезд**



**Правовой режим земельного участка в границах территории  
выявленного объекта культурного наследия «Участок стены  
Владикавказской крепости», расположенного по адресу: ул. Титова, 2 /  
Набережный проезд, в 90 м юго-восточнее выезда с ул. Титова на  
Набережный проезд**

**Запрещается:**

строительство объектов капитального строительства и увеличение объемно-пространственных характеристик, существующих на территории выявленного объекта культурного наследия объектов капитального строительства;

проведение земляных, строительных, мелиоративных и иных работ, за исключением работ по сохранению выявленного объекта культурного наследия или его отдельных элементов, сохранению историко-градостроительной или природной среды выявленного объекта культурного наследия, работ по капитальному ремонту общего имущества в многоквартирных домах.

**Разрешается:**

ведение хозяйственной деятельности, не противоречащей требованиям обеспечения сохранности выявленного объекта культурного наследия и позволяющей обеспечить функционирование выявленного объекта культурного наследия в современных условиях.