



**КОМИТЕТ ПО ОХРАНЕ И ИСПОЛЬЗОВАНИЮ ОБЪЕКТОВ КУЛЬТУРНОГО
НАСЛЕДИЯ РЕСПУБЛИКИ СЕВЕРНАЯ ОСЕТИЯ-АЛАНИЯ**

П Р И К А З

«05» ноября 2025 г.

№ 318

г. Владикавказ

**Об утверждении предмета охраны
объекта культурного наследия федерального значения «Аланское
городище», расположенного по адресу: Республика Северная Осетия-
Алания, Ирафский район, 1 км Ю-3 села Новый Урух, урочище Кум, на
левом берегу р. Урух**

Руководствуясь Федеральным законом от 25 июня 2002 года № 73-ФЗ «Об объектах культурного наследия (памятниках истории и культуры) народов Российской Федерации» и Законом Республики Северная Осетия-Алания от 24 августа 2005 года № 53-РЗ «О сохранении, использовании и государственной охране объектов культурного наследия (памятников истории и культуры) народа Республики Северная Осетия-Алания», **приказываю:**

1. Утвердить предмет охраны объекта культурного наследия федерального значения «Аланское городище», расположенного по адресу: Республика Северная Осетия-Алания, Ирафский район, 1 км Ю-3 села Новый Урух, урочище Кум, на левом берегу р. Урух, согласно приложению.

2. Контроль исполнения настоящего приказа оставляю за собой.




Председатель Комитета

А. Галуев

Администрация Главы РСО-Алания и
Правительства РСО-Алания
ЗАРЕГИСТРИРОВАНО

«7» ноября 2025 г.

№ 0199-25-2

<p>2. Композиционная значимость в структуре окружающего природного и культурного ландшафта: обособленно стоящий объект на открытом пространстве. Расположено у подножья южных склонов Кабардинского хребта;</p>	 <p>Вид «Аланского городища» с юга</p>
<p>3. Силуэтная характеристика памятника на дату строительства и его связь с природной средой. Могильник находится на плато над р. Урух. С севера городище ограничено крутыми склонами Кабардинского хребта;</p>	 <p>Вид «Аланского городища» с востока</p>
<p>4. Объемно-пространственная композиция: могильник занимает место на высоком берегу р. Урух;</p>	 <p>Общий вид северо-западной части городища. На заднем плане горы Кабардинского хребта. Вид с Юга</p>

5. Основные габариты: размеры ОКН «Аланское городище» в плане – 380 м по линии север-юг и 710 м по линии запад-восток;




Южная часть городища на высоком берегу р. Урух. Вид с востока. Справа склоны Кабардинского хребта

6. Конструкции городища – как все раннеаланские городища «Аланское городище» расположено на возвышенностях, основу которых составляют естественные глиняные отложения. Искусственные рвы и валы разделяли поселение на отдельные функциональные участки, на которых располагались кварталы, цитадели;



Валы и рвы «Аланского городища» на берегу р.Урух. Вид с северо-востока

10. Археологические
недвижимые и
движимые объекты:
турлучные и
земляные
сооружения,
фрагменты
керамики.



Керамика из шурфов «Аланского городища»

Сведения, составляющие описание предмета охраны, могут быть уточнены и дополнены в результате последующих историко-архивных, археологических и научных изысканий.