



**КОМИТЕТ ПО ОХРАНЕ И ИСПОЛЬЗОВАНИЮ ОБЪЕКТОВ КУЛЬТУРНОГО
НАСЛЕДИЯ РЕСПУБЛИКИ СЕВЕРНАЯ ОСЕТИЯ-АЛАНИЯ**

П Р И К А З

«20» ноября 2025 г.

№ 342

г. Владикавказ

**Об утверждении предмета охраны
объекта культурного наследия регионального значения «Парк культуры и
отдыха им. К.Л. Хетагурова», расположенного по адресу: Республика
Северная Осетия-Алания, г. Владикавказ, пр. Мира, 1**

Руководствуясь Федеральным законом от 25 июня 2002 года № 73-ФЗ «Об объектах культурного наследия (памятниках истории и культуры) народов Российской Федерации» и Законом Республики Северная Осетия-Алания от 24 августа 2005 года № 53-РЗ «О сохранении, использовании и государственной охране объектов культурного наследия (памятников истории и культуры) народа Республики Северная Осетия-Алания», **приказываю:**

1. Утвердить предмет охраны объекта культурного наследия регионального значения «Парк культуры и отдыха им. К.Л. Хетагурова», расположенного по адресу: Республика Северная Осетия-Алания, г. Владикавказ, пр. Мира, 1, согласно приложению.

2. Контроль исполнения настоящего приказа оставляю за собой.

Председатель Комитета

А. Галуев

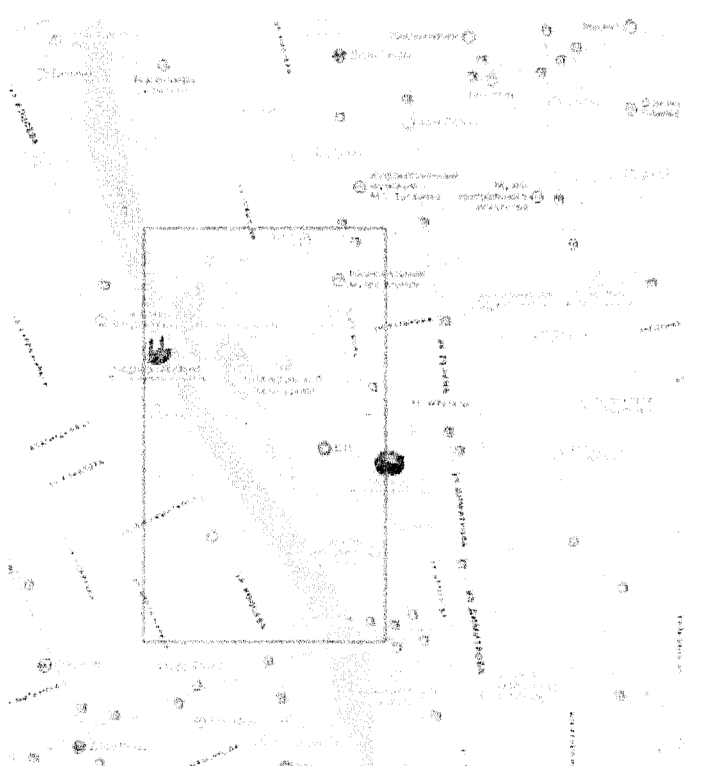
Администрация Главы РСО-Алания и
Правительства РСО-Алания
ЗАРЕГИСТРИРОВАНО

«25» ноября 2025 г.

№ 0216-25-2




**Предмет охраны
объекта культурного наследия регионального значения «Парк культуры и
отдыха им. К.Л. Хетагурова», расположенного по адресу: Республика
Северная Осетия-Алания, г. Владикавказ, пр. Мира, 1**


Предметом охраны объекта культурного наследия регионального значения «Парк культуры и отдыха им. К.Л. Хетагурова», расположенного по адресу: Республика Северная Осетия-Алания, г. Владикавказ, пр. Мира, 1, являются:

№ п/п	Элементы предмета охраны	Фотографии
1.	Местоположение:	
1.1	находится в центральной части города Владикавказ в квартале, ограниченном улицами Максима Горького с севера, проспект Мира с востока, Чермена Баева с юго-востока, Штыба с юга, Чугунным мостом с юго-запада, р. Терек с запада, мостом Кладки с северо-востока.	
2.	Композиционно-пространственные характеристики:	
2.1.	градостроительная роль парка в структуре города, формировании панорам берегов реки Терек, облика городских парковых территорий; историческая ландшафтно-пространственная структура	



	парка, сложившаяся в конце XIX-середине XX веков;	
2.2.	регулярная и пейзажная планировочные композиции парка.	
3.	Объемно-пространственные характеристики:	
3.1.	историческая объемно-пространственная структура озеленения -система открытых, полуоткрытых, закрытых пространств парка;	
3.2.	соотношение открытых и закрытых пространств, высокого и низкого силуэтов зеленого массива парка.	
4	Рельеф природного и антропогенного происхождения:	
4.1.	Спокойный рельеф пойменной части парка;	
4.2.	Ярко выраженный рельеф нагорной части парка, расположенной вдоль восточной границы парка - природный рельеф с крутосклонами.	
5	Гидрография	
5.1.	акватории искусственных водоемов - копанных прудов, ручьев в контурах берегов, с историческим урезом воды	

6.	Ландшафтные характеристики	
6.1.	Регулярная партерная часть парка - парадная зона с аллеями и рядовыми посадками (преимущественно липовыми) вдоль дорожек, рабатками, цветниками, клумбами, газонами;	-
6.2.	Ценные древесные и кустарниковые породы - липы, лиственницы, вязы, дубы, клены остролистные, ясени, тополя, ивы, сирень;	-
6.3.	Приемы озеленения - аллеи, рядовые, групповые и куртинные посадки.	-
7.	Элементы планировочной структуры	
7.1.	Система пешеходных дорожек аллей и площадей	

8.	Малые архитектурные формы:	
8.1.	«Китайская беседка»: местоположение, габариты, пропорции, высотные отметки, материал исполнения (дерево), декоративное оформление;	
8.2.	Все виды прямых двухмаршевых гранитных лестниц с боковыми подпорными стенками: количество, местоположение, габариты, пропорции, размеры, конфигурация, высотные отметки, материал исполнения (гранит);	 



8.3. Входная группа парадного входа: местоположение, габариты, пропорции, высотные отметки, материал исполнения, декоративное оформление;



8.4. Все виды фонтанов:
количество,
местоположение.



Предмет охраны объекта культурного наследия может быть уточнен в процессе иных исследований объекта культурного наследия и при производстве работ по сохранению объекта культурного наследия.