



**КОМИТЕТ ПО ОХРАНЕ И ИСПОЛЬЗОВАНИЮ ОБЪЕКТОВ КУЛЬТУРНОГО
НАСЛЕДИЯ РЕСПУБЛИКИ СЕВЕРНАЯ ОСЕТИЯ-АЛАНИЯ**

П Р И К А З

«26» ноября 2025 г.

№ 357

г. Владикавказ

**Об утверждении предмета охраны
объекта культурного наследия регионального значения «Здание
горнопромышленного и химического общества «Алагир», расположенного
по адресу: Республика Северная Осетия-Алания, г. Владикавказ,
ул. Маркуса, 47 / ул. ген. Масленникова, 11**

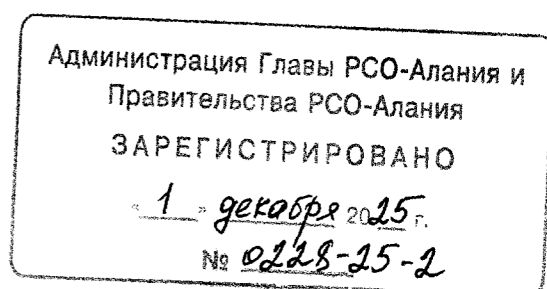
Руководствуясь Федеральным законом от 25 июня 2002 года № 73-ФЗ «Об объектах культурного наследия (памятниках истории и культуры) народов Российской Федерации» и Законом Республики Северная Осетия-Алания от 24 августа 2005 года № 53-РЗ «О сохранении, использовании и государственной охране объектов культурного наследия (памятников истории и культуры) народа Республики Северная Осетия-Алания», приказываю:

1. Утвердить предмет охраны объекта культурного наследия регионального значения «Здание горнопромышленного и химического общества «Алагир», расположенного по адресу: Республика Северная Осетия-Алания, г. Владикавказ, ул. Маркуса, 47 / ул. ген. Масленникова, 11, согласно приложению.

2. Контроль исполнения настоящего приказа оставляю за собой.


Председатель Комитета

А. Галуев



Предмет охраны
объекта культурного наследия регионального значения «Здание
горнопромышленного и химического общества «Алагир», расположенного
по адресу: Республика Северная Осетия-Алания, г. Владикавказ,
ул. Маркуса, 47 / ул. ген. Масленникова, 11


Предметом охраны объекта культурного наследия регионального значения «Здание горнопромышленного и химического общества «Алагир», расположенного по адресу: Республика Северная Осетия-Алания, г. Владикавказ, ул. Маркуса, 47 / ул. ген. Масленникова, 11, являются:

№ п/п	Элементы предмета охраны	Фотографии
1.	Местоположение и градостроительные характеристики, расположение на углу (по красным линиям улиц Маркуса и ген. Масленникова), роль здания в композиционно-планировочной структуре квартала и исторической застройке центральной части Владикавказа;	

2. Объемно-пространственная композиция двухэтажного здания начала XX в., а именно: композиция лицевых фасадов, выходящих на улицы Маркуса и ген. Масленникова, с высотными отметками венчающего карниза;



3. Наружные капитальные стены по улицам Маркуса и ген. Масленникова, их конструкции и материал на дату строительства;



4. Аттики, их материал и рисунок, с южной стороны здания;




5. Композиция и архитектурно-художественное оформление южного и восточного фасадов здания, включая расположение, форму, размер и оформление оконных проемов, венчающего карниза;




6. Абрис (контур крыши)
фасадов по улицам Маркуса
и ген. Масленникова;



7. Историческое
местоположение входов с
восточной и южной стороны
здания;



8. Балконы с южной и восточной стороны здания;



9. Материал и рисунок ограждения балконов.



Сведения, составляющие описание предмета охраны, могут быть уточнены и дополнены в результате последующих историко-архивных, археологических и научных изысканий.