



**МИНИСТЕРСТВО СТРОИТЕЛЬСТВА И АРХИТЕКТУРЫ
РЕСПУБЛИКИ СЕВЕРНАЯ ОСЕТИЯ-АЛАНИЯ**

Р Е Ш Е Н И Е

№ У-14-2025

Администрация Главы РСО-Алания и
Правительства РСО-Алания
ЗАРЕГИСТРИРОВАНО

15 декабря 2025 г.
№ 0265-25-1

«11» декабря 2025 г.

г. Владикавказ

**Об утверждении документации по планировке территории
«Реконструкция автомобильной дороги «Объезд г. Ардон»**

В соответствии со статьей 45 Градостроительного кодекса Российской Федерации, Законом Республики Северная Осетия-Алания от 28 мая 2008 года № 20-РЗ «О градостроительной деятельности в Республике Северная Осетия-Алания», постановлением Правительства Республики Северная Осетия-Алания от 21 января 2022 года № 23 «Вопросы Министерства строительства и архитектуры Республики Северная Осетия-Алания»

П Р И К А З Ы В А Ю:

1. Утвердить документацию по планировке территории «Реконструкция автомобильной дороги «Объезд г. Ардон».
2. Направить утвержденную документацию по планировке территории объекта «Реконструкция автомобильной дороги «Объезд г. Ардон» Главе администрации местного самоуправления Ардонского муниципального района Республики Северная Осетия-Алания для обеспечения опубликования в порядке, установленном для официального опубликования муниципальных правовых актов.
3. Ведущему советнику отдела архитектуры и градостроительства Министерства строительства и архитектуры Республики Северная Осетия-Алания Сиукаевой А.В. обеспечить размещение настоящего решения на сайте Министерства строительства и архитектуры Республики Северная Осетия – Алания.
4. Контроль за исполнением настоящего Приказа оставляю за собой.

Министр

М. Бетанов

ДОКУМЕНТАЦИЯ ПО ПЛАНИРОВКЕ ТЕРРИТОРИИ

Реконструкция Автомобильной дороги Объезд г. Ардон

РАЗДЕЛ 1

ДПТ-30657/25-ППТ/ЧПТ

Проект планировки территории

Графическая часть

РОССИЙСКАЯ ФЕДЕРАЦИЯ
РЕСПУБЛИКА СЕВЕРНАЯ ОСЕТИЯ – АЛАНИЯ
Общество с ограниченной ответственностью



ДОКУМЕНТАЦИЯ ПО ПЛАНИРОВКЕ ТЕРРИТОРИИ

Реконструкция Автомобильной дороги Объезд г. Ардон

РАЗДЕЛ 1

ДПТ-30657/25-ППТ/ЧПТ

Проект планировки территории

Графическая часть

РОССИЙСКАЯ ФЕДЕРАЦИЯ
РЕСПУБЛИКА СЕВЕРНАЯ ОСЕТИЯ – АЛАНИЯ
Общество с ограниченной ответственностью



ДОКУМЕНТАЦИЯ ПО ПЛАНИРОВКЕ ТЕРРИТОРИИ

Реконструкция Автомобильной дороги Объезд г. Ардон

РАЗДЕЛ 1

ДПТ-30657/25-ППТ/ЧПТ

Проект планировки территории

Графическая часть

Генеральный директор



А.Р. Авлохов

Главный инженер проекта

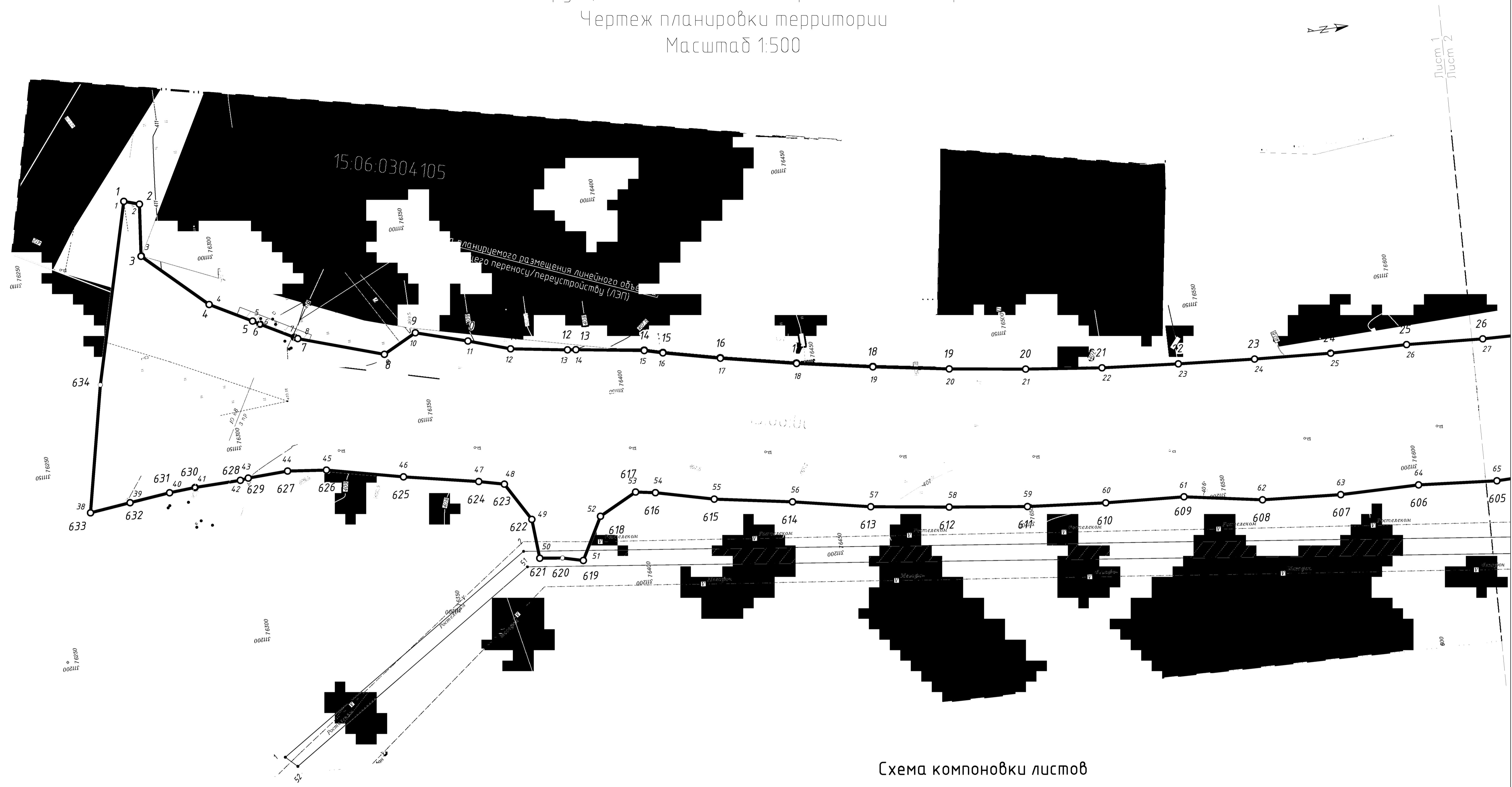


М.С. Дреев

Реконструкция Автомобильной дороги Объезд г. Ардон

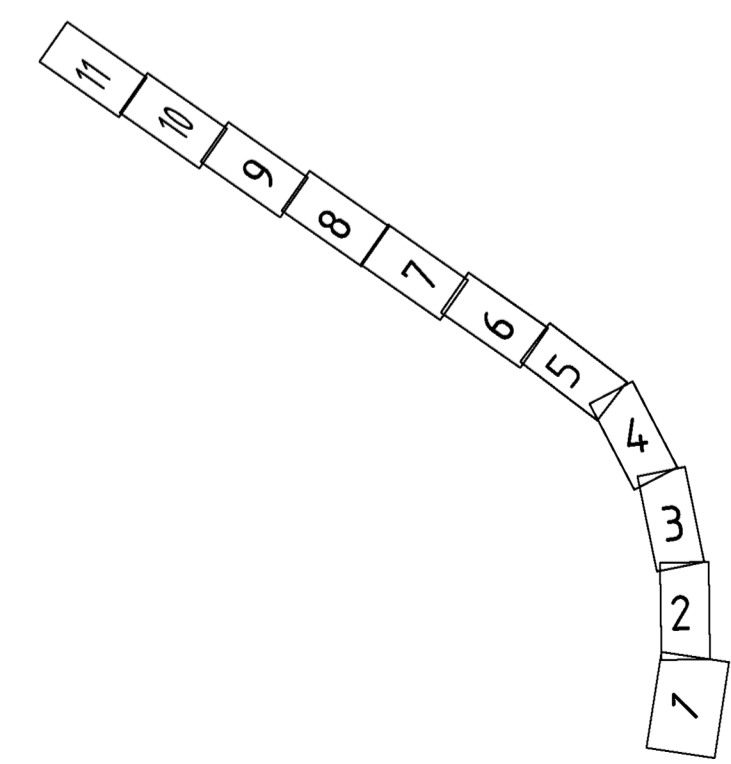
Чертеж планировки территории

Масштаб 1:500




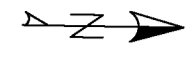
Условные обозначения	
	Территория размещения проектируемого объекта
	Зона транспортной инфраструктуры (ИТ)
	Производственно-коммерческая зона (ПК)
	Зона сельскохозяйственных угодий и размещения объектов сельскохозяйственного использования (СХУ)
	Зона размещения отходов производства и потребления (СО)
	Зона коммерческого назначения (КТ)
	Зона ведения дачного хозяйства и садоводства (ДХС)
	Зона делового, общественного и коммерческого назначения (ОД)
	Зона жилой застройки первого типа (Ж-1)
	Зона размещения объектов захоронения (СК)
	Зона зеленых насаждений специального назначения (СН)
	Зона градостроительного освоения территорий, расположенных за границами населенных пунктов (МНП)
	Зона с особыми условиями использования территории, подлежащая установлению в связи с переустройством/переносом линейного объекта

Границы, контуры и точки:	
	Граница территории планировки;
	Проектируемые красные линии;
	Граница зоны планируемого размещения объекта;
	Граница зоны планируемого размещения линейного объекта, подлежащего переносу (Газопровод);
	Граница зоны планируемого размещения линейного объекта, подлежащего установлению в связи с размещением линейного объекта (Кабель связь);
	Граница зоны планируемого размещения линейного объекта, подлежащего установлению в связи с размещением линейного объекта (ЛЭП);
	Граница временной зоны обеспечения строительства;
	Граница кадастрового деления;
	Граница городского поселения;
	Граница населенного пункта;
15:06:0010201 - номер кадастрового квартала;	
	● 29 Поворотные точки зоны планируемого размещения объекта;
	● 49 Поворотные точки проектируемых красных линий;
	● Поворотные точки временной зоны обеспечения строительства;
	● Поворотные точки зоны планируемого размещения линейных объектов, подлежащих переносу;



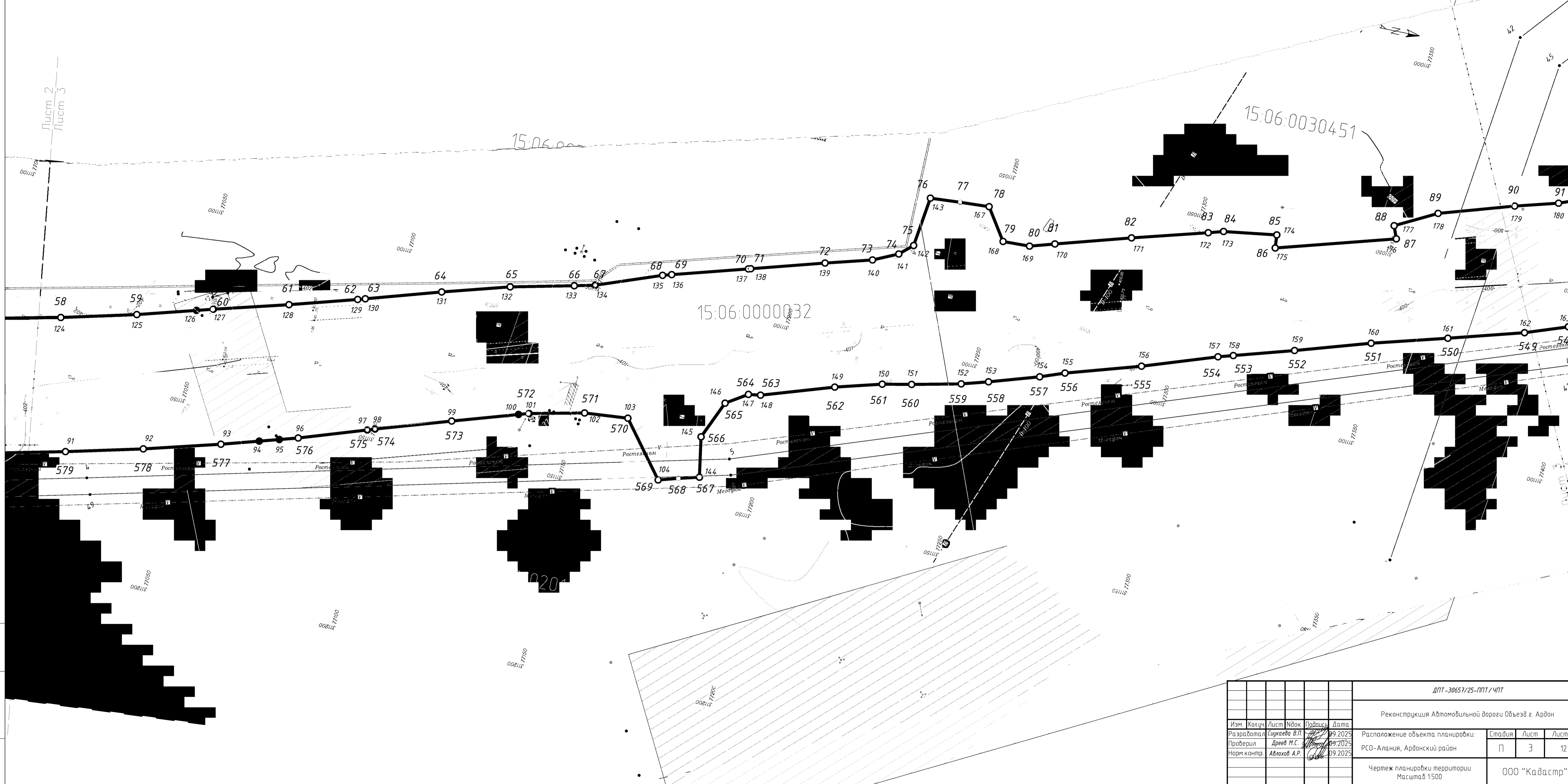
Примечания:
 Система координат - МСК-15;
 Система высот - Балтийская 1977 г.

ДПТ - 30657/25-ППТ/ЧПТ					
Реконструкция Автомобильной дороги Объезд г. Ардон					
Изм.	Копия	Лист	Надос.	Подпись	Дата
				Сукеева В.П.	09.2025
				Дреев М.С.	09.2025
				Авлохов А.Р.	09.2025
Расположение объекта планировки:			Стадия	Лист	Листов
PCO - Алания, Ардонский район			П	1	12
Чертеж планировки территории			ООО "Кадастр"		
Масштаб 1:500					



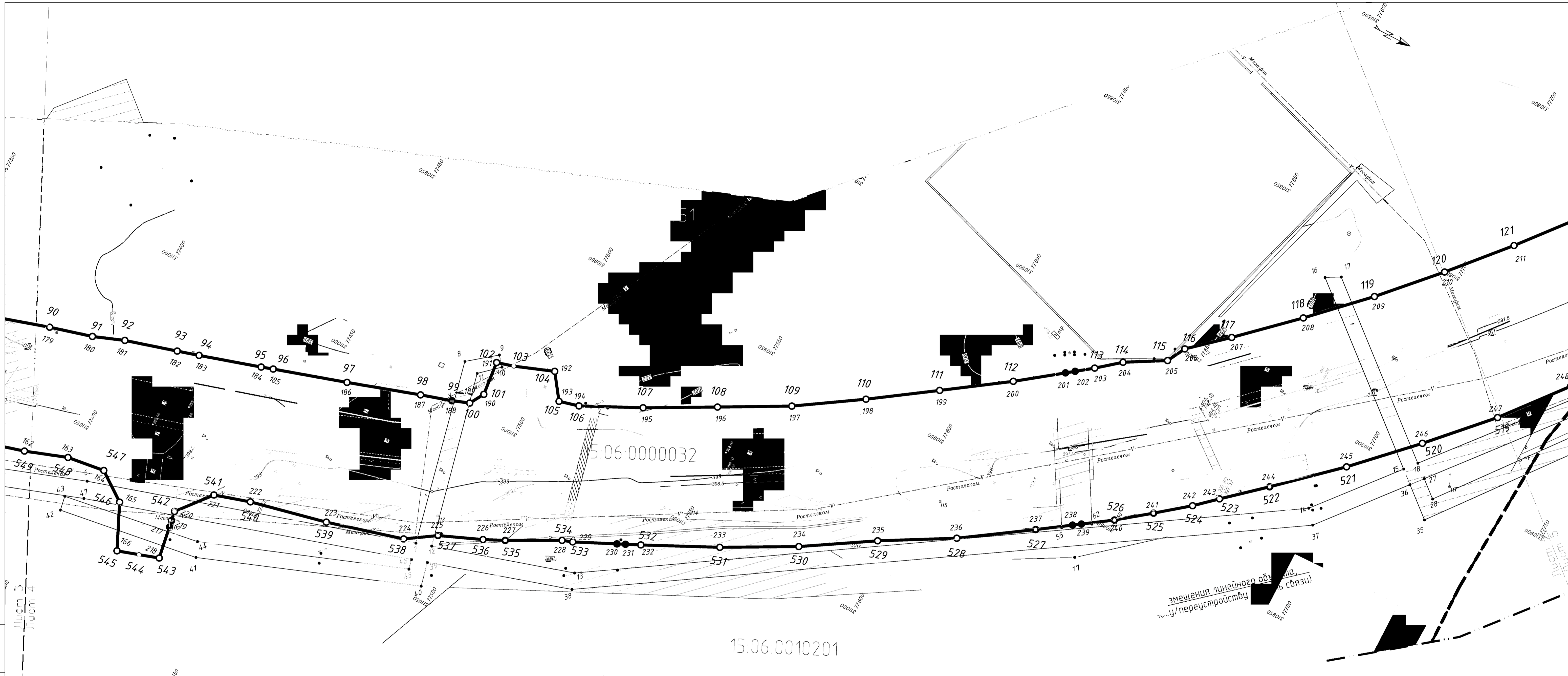
Взам. инв. №
 Подпись и дата
 Инв. № подл.

ДПТ - 30657/25 - ППТ / ЧПТ					
Реконструкция Автомобильной дороги Объезд г. Ардон					
Изм.	Колучи	Лист	Наок	Подпись	Дата
		Суцаева В.П.			09.2025
		Дреев М.С.			09.2025
		Авлохов А.Р.			09.2025
				Стадия	Лист
				П	2
				Листов	12
				Чертеж планировки территории	
				Масштаб 1:500	
				ООО "Кадастр"	



Инд.№ подл. Подпись и дата. Взам. инв.№

ДПТ -30657/25-ППТ / ЧПТ					
Реконструкция Автомобильной дороги Объезд г. Ардон					
Изм.	Колуч.	Лист	Наок.	Подпись	Дата
		Сукаева В.П.			09.2025
Разработал		Дреев М.С.			09.2025
Проверил		Авлохов А.Р.			09.2025
Норм.контр.					
Расположение объекта планировки:					Стадия
РСО-Алания, Ардонский район					Лист
Чертеж планировки территории					Листов
Масштаб 1:500					000 "Кадастр"



5:06:0000032

15:06:0010201

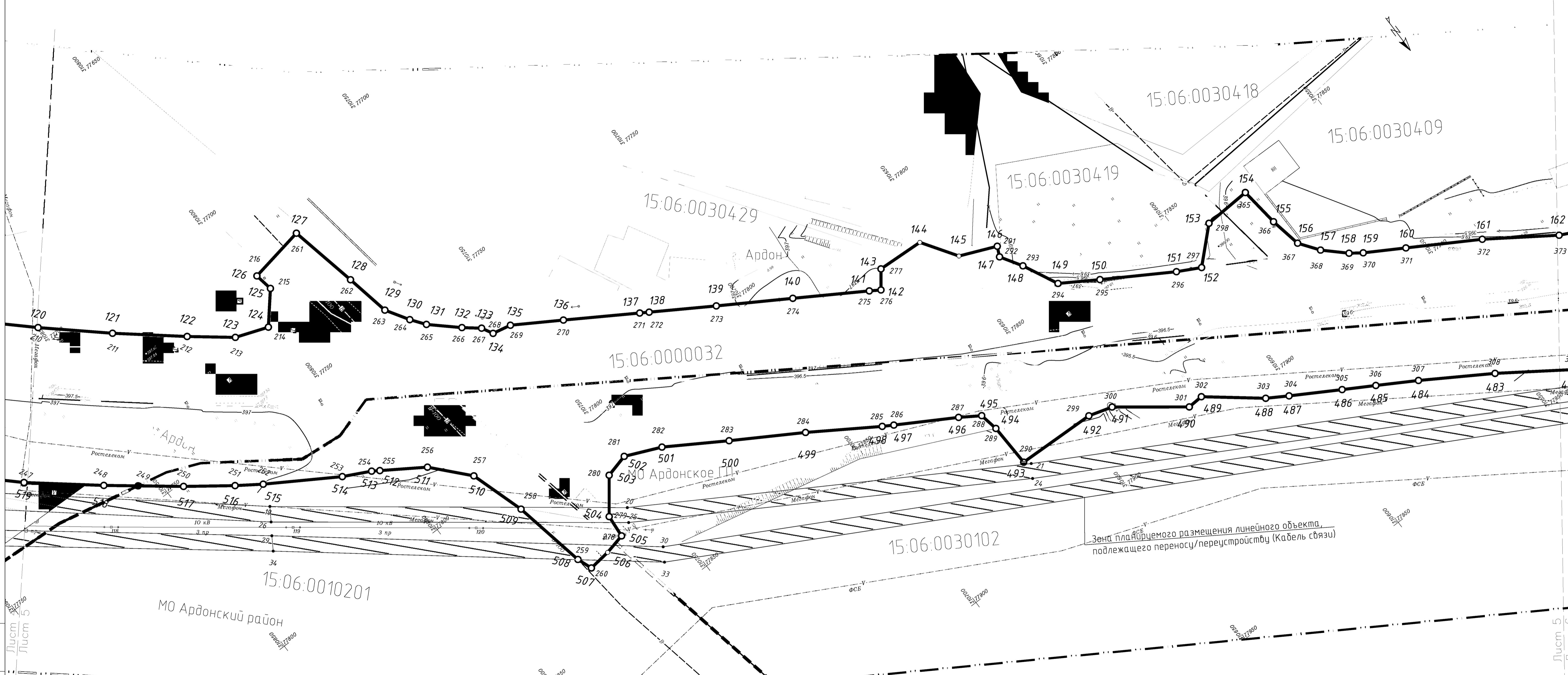
змещения линейного объекта,
в связи с реконструкцией/перестройкой

Инд.№ подл. Подпись и дата. Взам. инд.№

ДПТ -30657/25-ППТ / ЧПТ					
Реконструкция Автомобильной дороги Объезд г. Ардон					
Изм.	Колуч.	Лист	Надоч.	Подпись	Дата
Разработал	Суцаева В.П.	09	2025		
Проверил	Дреев М.С.	09	2025		
Норм.контр.	Авлохов А.Р.	09	2025		
Расположение объекта планировки:				Стадия	Лист
РСО-Алания, Ардонский район				П	4
Чертеж планировки территории				000 "Кадастр"	
Масштаб 1:500					

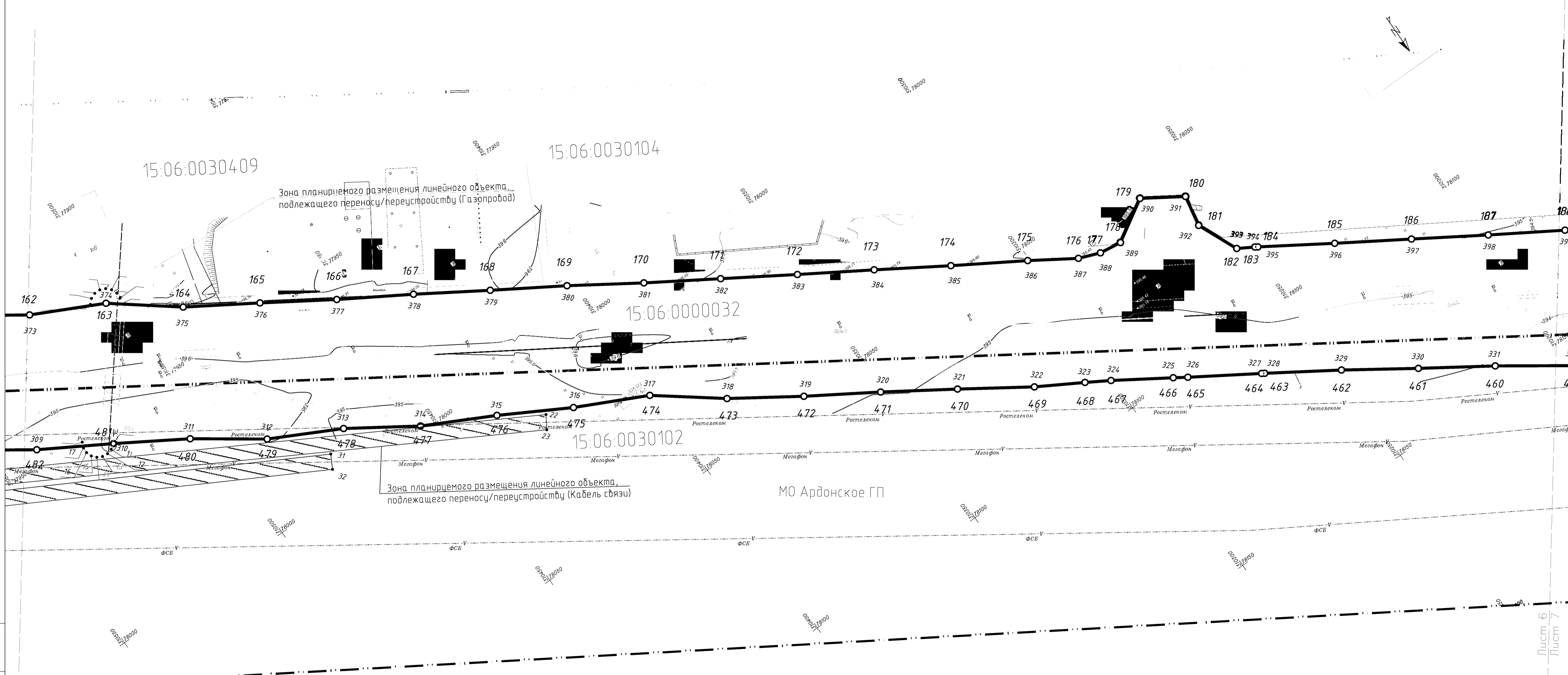
Лист 3
Лист 4

Лист 3
Лист 4



Взам. инв.№
Инв.№ подл.
Подпись и дата

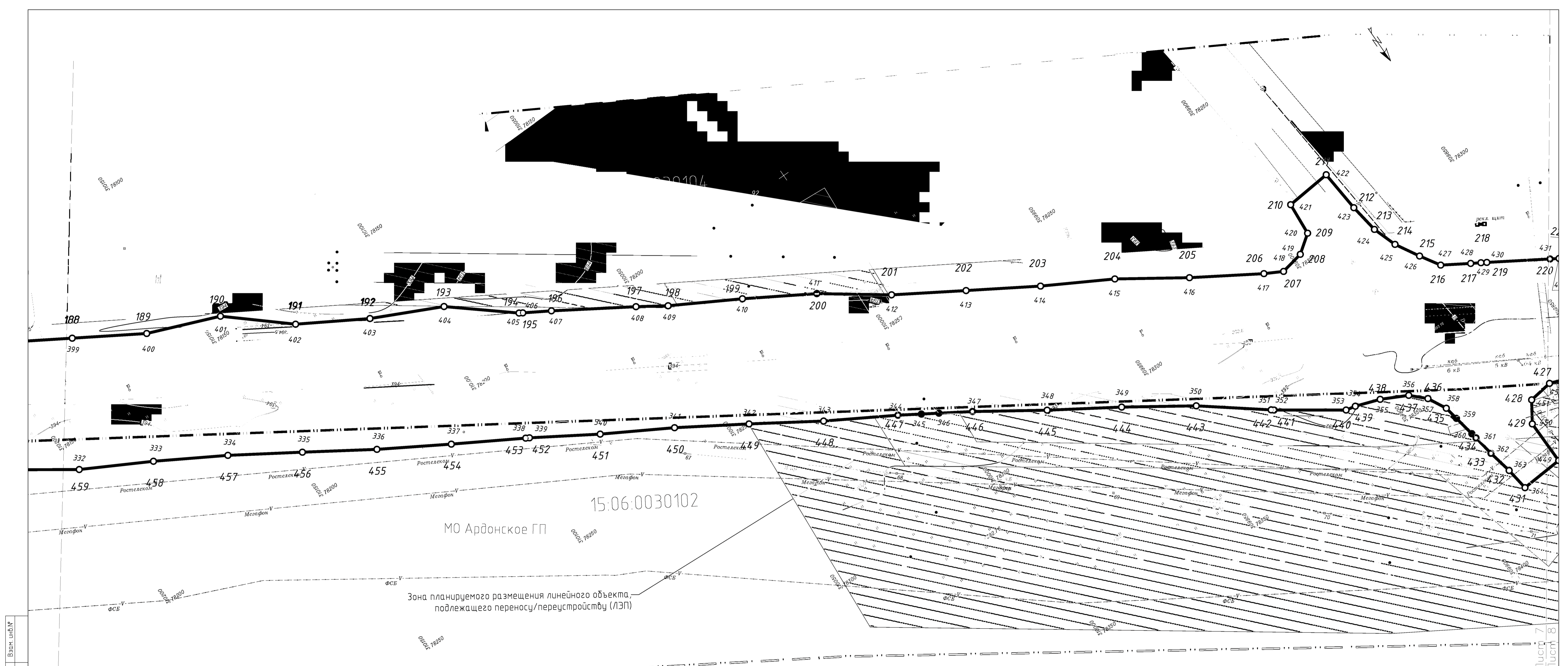
ДПТ -30657/25-ППТ / ЧПТ					
Реконструкция Автомобильной дороги Объезд г. Ардон					
Изм.	Колуч.	Лист	№докум.	Подпись	Дата
Разработал	Суккаева В.П.				09.2025
Проверил	Дреев М.С.				09.2025
Норм.контр.	Авлохов А.Р.				09.2025
Расположение объекта планировки:				Стадия	Лист
PCO-Алания, Ардонский район				П	5
Чертеж планировки территории				Листов	
Масштаб 1:500				12	
				ООО "Кадаспр"	



Лист 5
Лист 6

Лист 6
Лист 7

ДПТ - 30657/25 - ППТ / ЧПТ										
Реконструкция Автомобильной дороги Объезд г. Ардон										
Изм.	Колуч	Лист	Наок	Подпись	Дата	Расположение объекта планировки:		Стадия	Лист	Листов
						PCO-Алания, Ардонский район		П	6	12
Чертеж планировки территории								000 "Кадастр"		
Масштаб 1:500										

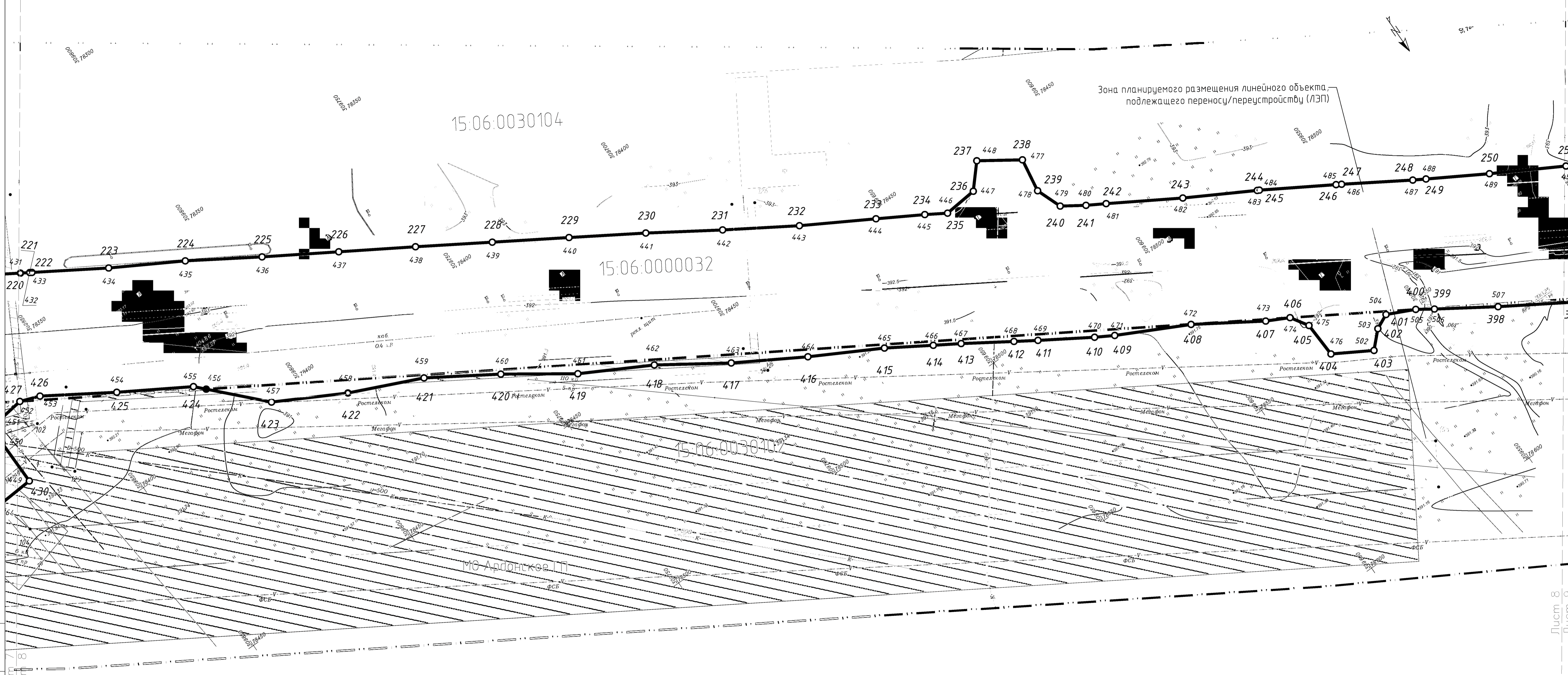


Лист 6
Лист 7

Лист 7
Лист 8

Инф. № подл. Подпись и дата. Взам. инв. №

ДПТ - 30657/25 - ППТ / ЧПТ					
Реконструкция Автомобильной дороги Объезд г. Ардон					
Изм.	Колуч.	Лист	№ док.	Подпись	Дата
				Сукаева В.П.	09.2025
				Дреев М.С.	09.2025
				Авлохов А.Р.	09.2025
Расположение объекта планировки:				Стадия	Лист
РСО - Аляния, Ардонский район				П	7
Чертеж планировки территории				Листов	
Масштаб 1:500				12	
				ООО "Кадастр"	

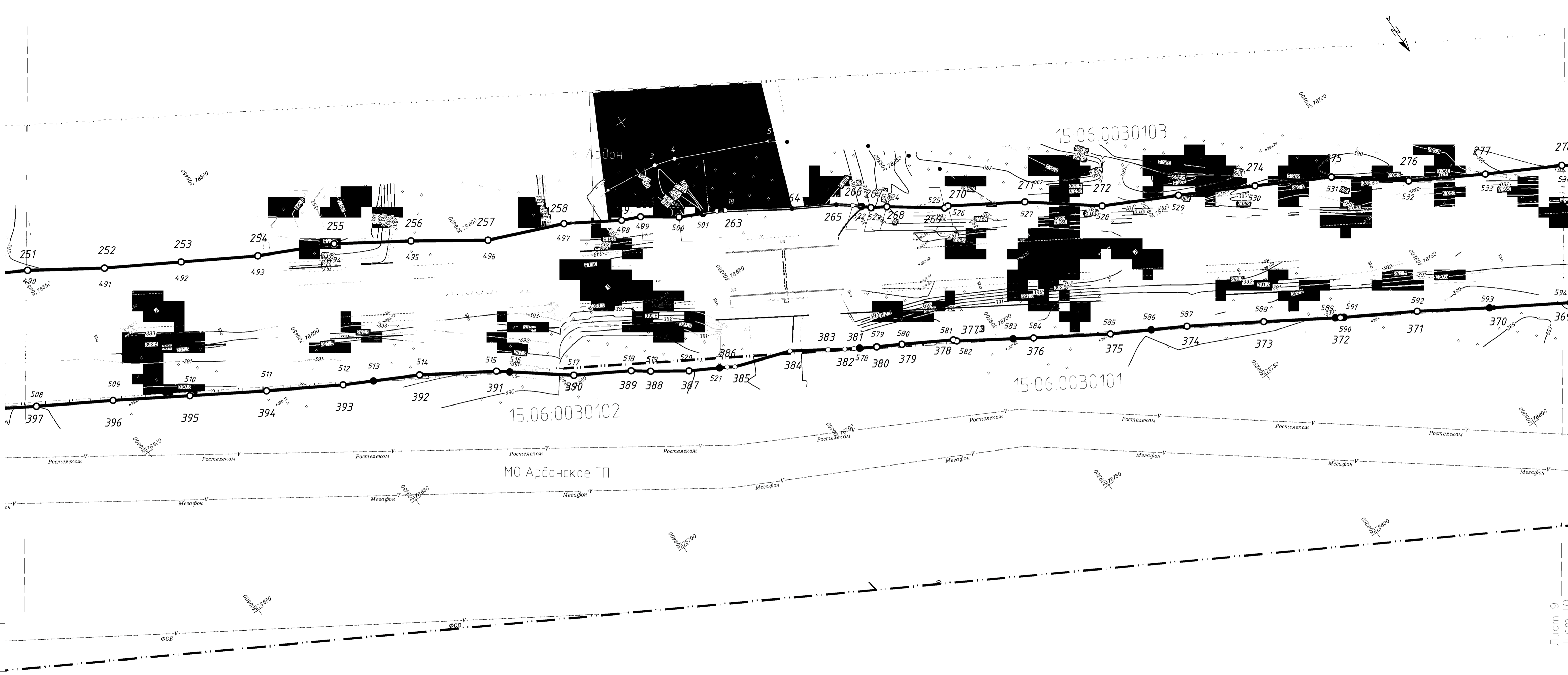


Взам. инв.№
 Подпись и дата
 Инв.№ подл.

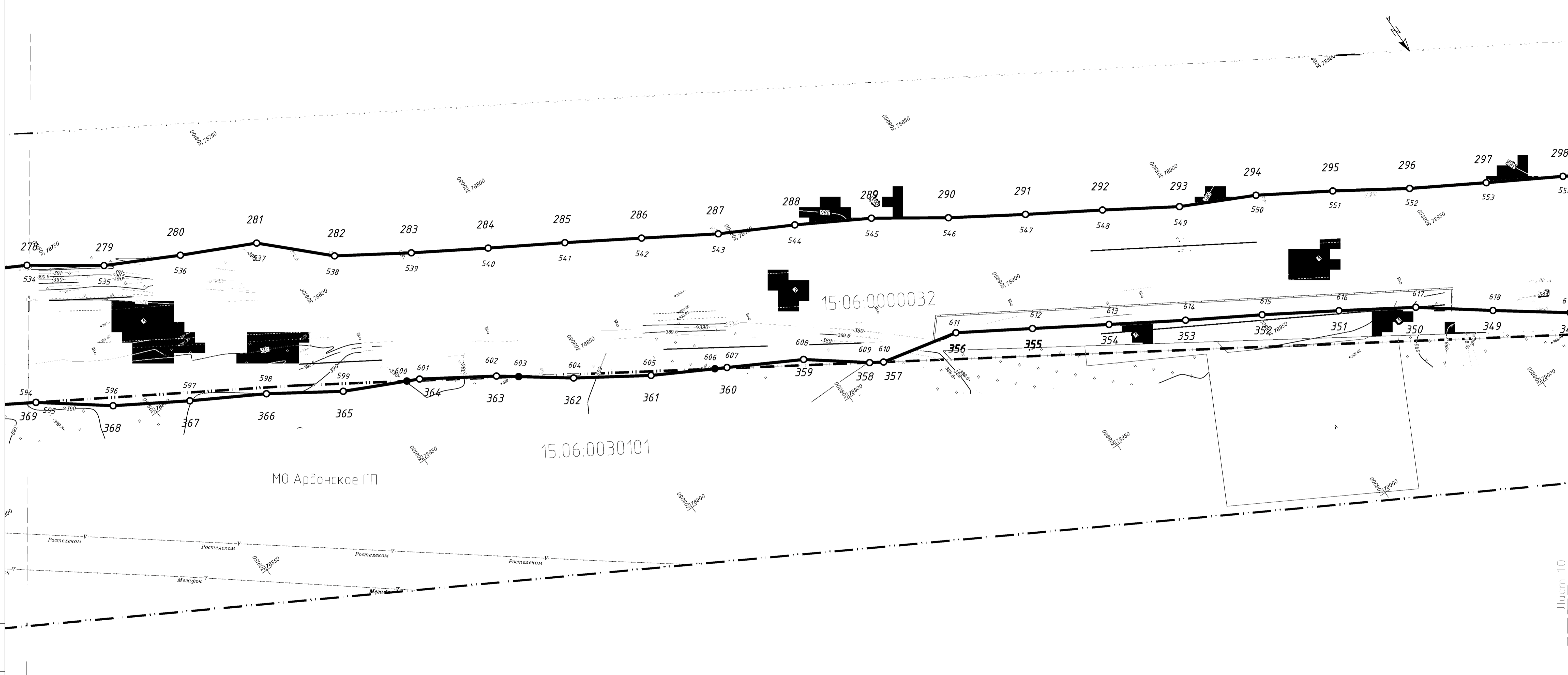
Лист 8
 Лист 9

Лист 8
 Лист 9

ДПТ -30657/25-ППТ / ЧПТ					
Реконструкция Автомобильной дороги Объезд г. Ардон					
Изм.	Колуч.	Лист	№доку.	Подпись	Дата
				Сукаева В.П.	09.2025
				Дреев М.С.	09.2025
				Авлохов А.Р.	09.2025
Расположение объекта планировки:				Стадия	Лист
PCO-Алания, Ардонский район				П	8
Чертеж планировки территории				000 "Кадастр"	
Масштаб 1:500					



Инв.№ подл.	Лист 8	Лист 9	Лист 10	ДПТ -30657/25-ППТ / ЧПТ								
Подпись и дата	Лист 9	Лист 10	Реконструкция Автомобильной дороги Объезд г. Ардон									
Взам. инв.№	Лист 9	Лист 10	Изм.	Колуч.	Лист	№докум.	Подпись	Дата	Расположение объекта планировки:	Стадия	Лист	Листов
			Разработал	Суккаева В.П.	09	2025			РСО-Алания, Ардонский район	П	9	12
			Проверил	Дреев М.С.	09	2025			Чертеж планировки территории	ООО "Кадастр"		
			Норм.контр.	Авлохов А.Р.	09	2025			Масштаб 1:500			



МО Ардонское ГП

15:06:0030101

15:06:0000032

Лист 9
Лист 10

Лист 10
Лист 11

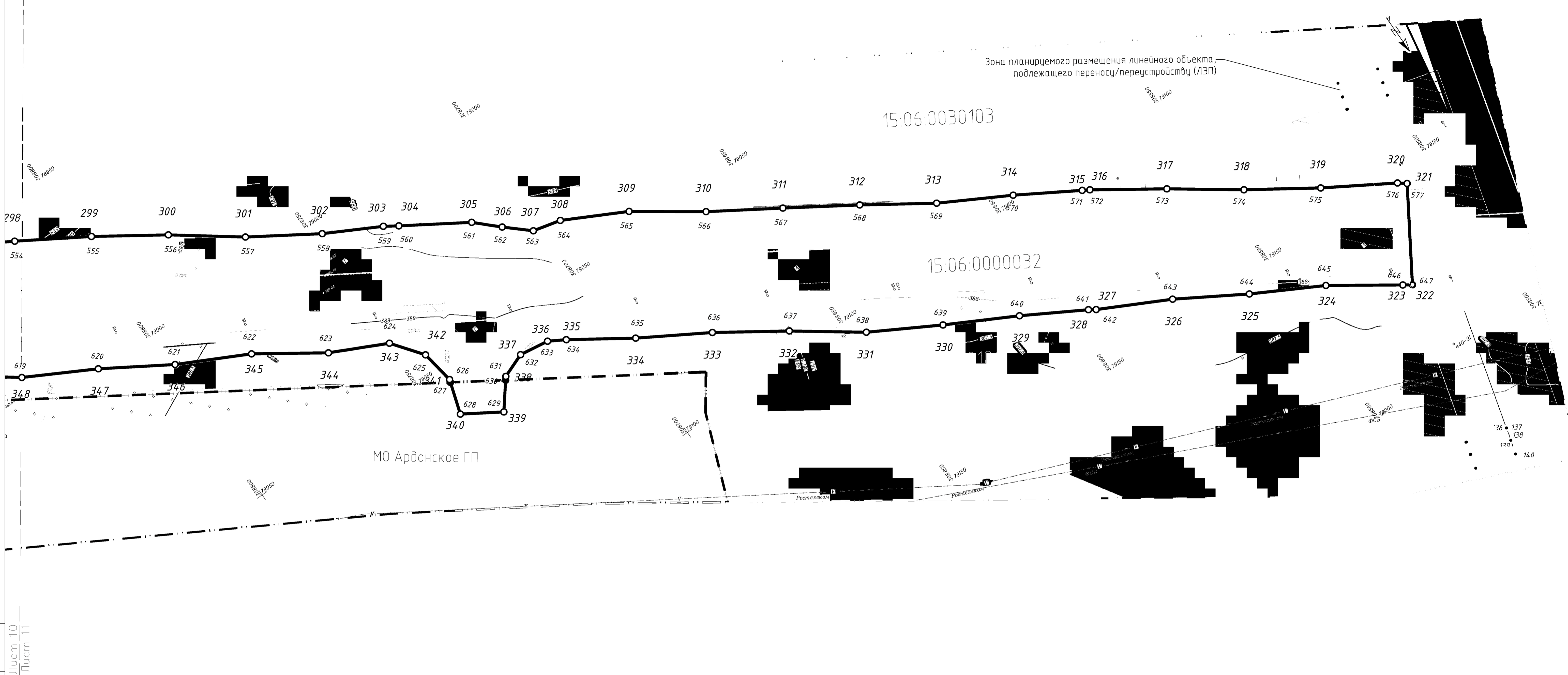
ДПТ -30657/25-ППТ / ЧПТ									
Реконструкция Автомобильной дороги Объезд г. Ардон									
Изм.	Колуч	Лист	Надк	Подпись	Дата	Расположение объекта планировки:			
						РСО-Алания, Ардонский район			
Разработал	Суккаева В.П.				09.2025	Стадия	Лист	Листов	
Проверил	Дреев М.С.				09.2025	П	10	12	
Норм.контр.	Авлохов А.Р.				09.2025	Чертеж планировки территории			ООО "Кадаспр"
Масштаб 1:500									

Зона планируемого размещения линейного объекта,
подлежащего переносу/переустройству (ЛЭП)

15:06:0030103

15:06:0000032

МО Ардонское ГП



Лист 10
Лист 11

Взам. инв. №
Подпись и дата
Инв. № подл.

ДПТ - 30657/25 - ППТ / ЧПТ								
Реконструкция Автомобильной дороги Объезд г. Ардон								
Изм.	Колуч.	Лист	Надок.	Подпись	Дата	Расположение объекта планировки: PCO-Алания, Ардонский район		
Чертеж планировки территории Масштаб 1:500								
						Стадия	Лист	Листов
						П	11	12
						ООО "Кадастр"		

Каталог координат устанавливаемых красных линий

Table with 4 columns: Имя точки, X, м, Y, м, Угол поворота. Contains data for lines 1 through 126.

Table with 4 columns: Имя точки, X, м, Y, м, Угол поворота. Contains data for lines 9 through 249.

Table with 4 columns: Имя точки, X, м, Y, м, Угол поворота. Contains data for lines 18 through 364.

Table with 4 columns: Имя точки, X, м, Y, м, Угол поворота. Contains data for lines 25 through 476.

Table with 4 columns: Имя точки, X, м, Y, м, Угол поворота. Contains data for lines 31 through 586.

Table with 4 columns: Имя точки, X, м, Y, м, Угол поворота. Contains data for lines 38 through 647.

Информ. подл. Подпись и дата. Взам. инв. №

Form with fields: Изм, Колуч, Лист, №ок, Подпись, Дата, Реконструкция Автомобильной Дороги объезд г. Ардон, РСО-Алания, Ардонский район, Чертеж планировки территории Масштаб 1:500, ООО "Кадаспр"

ДОКУМЕНТАЦИЯ ПО ПЛАНИРОВКЕ ТЕРРИТОРИИ

Реконструкция Автомобильной дороги Объезд г. Ардон

РАЗДЕЛ 2

ДПТ-30657/25-ППТ/ПОР

Положение о размещении линейного объекта

РОССИЙСКАЯ ФЕДЕРАЦИЯ
РЕСПУБЛИКА СЕВЕРНАЯ ОСЕТИЯ – АЛАНИЯ
Общество с ограниченной ответственностью



ДОКУМЕНТАЦИЯ ПО ПЛАНИРОВКЕ ТЕРРИТОРИИ

Реконструкция Автомобильной дороги Объезд г. Ардон

РАЗДЕЛ 2

ДПТ-30657/25-ППТ/ПОР

Положение о размещении линейного объекта

РОССИЙСКАЯ ФЕДЕРАЦИЯ
РЕСПУБЛИКА СЕВЕРНАЯ ОСЕТИЯ – АЛАНИЯ
Общество с ограниченной ответственностью



ДОКУМЕНТАЦИЯ ПО ПЛАНИРОВКЕ ТЕРРИТОРИИ

Реконструкция Автомобильной дороги Объезд г. Ардон

РАЗДЕЛ 2

ДПТ-30657/25-ППТ/ПОР


Положение о размещении линейного объекта

Генеральный директор




А.Р. Авлохов

Главный инженер проекта



М.С. Дреев

Наименование	Состав проекта	Обозначение
Введение		
ПРОЕКТ ПЛАНИРОВКИ ТЕРРИТОРИИ	Раздел 1. Проект планировки территории. Графическая часть	
	Чертеж планировки территории, М 1:500	ДПТ-30657/25-ППТ/ЧПТ
	Раздел 2. Положение о размещении линейного объекта	ДПТ-30657/25-ППТ/ПОР
	Раздел 3. Материалы по обоснованию проекта планировки территории. Графическая часть	ДПТ-30657/25-ППТ/МО-ГЧ
	Схема расположения элементов планировочной структуры	ДПТ-30657/25-ППТ/СРЭПС
	Схема использования территории в период подготовки проекта планировки территории, М 1:500	ДПТ-30657/25-ППТ/ИТ
	Схема организации улично-дорожной сети и движения транспорта, М 1:500	ДПТ-30657/25-ППТ/УДС
	Схема вертикальной планировки территории, инженерной подготовки и инженерной защиты территории	ДПТ-30657/25-ППТ/ВПТ
	Схема границ зон с особыми условиями использования территории, М 1:500	ДПТ-30657/25-ППТ/ЗОУИТ
	Раздел 4. Материалы по обоснованию проекта планировки территории. Пояснительная записка	ДПТ-30657/25-ППТ/МО-ПЗ
ПРОЕКТ МЕЖЕВАНИЯ ТЕРРИТОРИИ	Раздел 1. Проект межевания территории. Графическая часть.	
	Чертеж межевания территории, М 1:500	ДПТ-30657/25-ПМТ/ЧМТ
	Раздел 2. Проект межевания территории. Текстовая часть.	ДПТ-30657/25-ПМТ/ГЧ
	Раздел 3. Чертеж материалов по обоснованию проекта межевания территории	ДПТ-30657/25-ПМТ/МО-ГЧ
	Раздел 4. Материалы по обоснованию проекта межевания территории. Пояснительная записка.	ДПТ-30657/25-ПМТ/МО-ПЗ

Изм.	Кол.уч	Лист	№Док	Подпись	Дата	ДПТ-30657			
						Содержание документации по планировке территории	Стадия	Лист	Листов
							П	1	1
							ООО «Кадастр»		
Разработал		Сиукаева В.П.			09.2025				

ДОКУМЕНТАЦИЯ ПО ПЛАНИРОВКЕ ТЕРРИТОРИИ
объекта «Реконструкция Автомобильной дороги Объезд г. Ардон»

ВВЕДЕНИЕ

Подготовка документации по планировке территории проводится в отношении объекта «Реконструкция Автомобильной дороги Объезд г. Ардон».

Подготовка проекта планировки территории осуществляется в целях выделения элементов планировочной структуры, определения границ зоны планируемого размещения объекта капитального строительства, установления красных линий.

Проект планировки территории разработан ООО «Кадастр» в соответствии с Решением Министерства Строительства и Архитектуры Республики Северная Осетия-Алания №П-21-2025 от 8.09.2025г. о подготовке документации по планировке территории для размещения объекта «Реконструкция Автомобильной дороги Объезд г. Ардон».

В составе документации по планировке территории разработаны проект планировки и проект межевания территории линейного объекта «Реконструкция Автомобильной дороги Объезд г. Ардон».

Проект планировки территории состоит из основной части, подлежащей утверждению, и материалов по ее обоснованию.

Основная часть проекта планировки территории включает в себя:

раздел 1 «Проект планировки территории. Графическая часть»;

раздел 2 «Положение о размещении линейных объектов».

Материалы по обоснованию проекта планировки территории включают в себя:

раздел 3 «Материалы по обоснованию проекта планировки территории. Графическая часть»;

Инв. № подл.	Подп. и дата
	Инв. № дубл.
	Взам. Инв. №
	Подп. и дата

					ДПТ-30657					
<i>Изм.</i>	<i>Лист</i>	<i>№ докум.</i>	<i>Подп.</i>	<i>Дата</i>						
Разраб.		Суцкаяева В		09.2025	<i>Положение о размещении</i>					
Пров.		Дреев М.		09.2025				<i>Лит.</i>	<i>Лист</i>	<i>Листов</i>
Н. контр.		Авлохов А.		09.2025					1	10
Утв.		Авлохов А.		09.2025				ООО «Кадастр»		

раздел 4 «Материалы по обоснованию проекта планировки территории. Пояснительная записка».

На чертеже планировки территории отображаются:

чертеж красных линий;

чертеж границ зон планируемого размещения линейных объектов;

чертеж границ зон планируемого размещения линейных объектов, подлежащих реконструкции в связи с изменением их местоположения.

При этом, согласно Постановлению Правительства Российской Федерации от 12.05.2017 № 564 «Об утверждении Положения о составе и содержании документации по планировке территории, предусматривающей размещение одного или нескольких линейных объектов», допускается объединение нескольких чертежей в один при условии обеспечения читаемости линий и условных обозначений графических материалов. Кроме того, в случае если в связи с реконструкцией линейных объектов не устанавливаются, не отменяются, не изменяются красные линии и (или) не изменяются границы зон планируемого размещения этих линейных объектов, подготовка соответствующего чертежа красных линий и (или) чертежа границ зон планируемого размещения линейных объектов, подлежащих реконструкции в связи с изменением их местоположения, не требуется.

Раздел 2 «Положение о размещении линейных объектов» должен содержать следующую информацию:

а) наименование, основные характеристики (категория, протяженность, проектная мощность, пропускная способность, грузонапряженность, интенсивность движения) и назначение планируемых для размещения линейных объектов, а также линейных объектов, подлежащих реконструкции в связи с изменением их местоположения;

б) перечень субъектов Российской Федерации, перечень муниципальных районов, городских округов в составе субъектов Российской Федерации, перечень поселений, населенных пунктов, внутригородских территорий городов

Инв. № подл.	Подп. и дата
Взам. Инв. №	Инв. № дубл.
Подп. и дата	Подп. и дата

Изм.	Лист	№ докум.	Подп.	Дата	ДПТ-30657	Лист
						2

федерального значения, на территориях которых устанавливаются зоны планируемого размещения линейных объектов;

в) перечень координат характерных точек границ зон планируемого размещения линейных объектов;

г) перечень координат характерных точек границ зон планируемого размещения линейных объектов, подлежащих реконструкции в связи с изменением их местоположения;

д) предельные параметры разрешенного строительства, реконструкции объектов капитального строительства, входящих в состав линейных объектов в границах зон их планируемого размещения:

е) информация о необходимости осуществления мероприятий по защите сохраняемых объектов капитального строительства (здание, строение, сооружение, объекты, строительство которых не завершено), существующих и строящихся на момент подготовки проекта планировки территории, а также объектов капитального строительства, планируемых к строительству в соответствии с ранее утвержденной документацией по планировке территории, от возможного негативного воздействия в связи с размещением линейных объектов;

ж) информация о необходимости осуществления мероприятий по сохранению объектов культурного наследия от возможного негативного воздействия в связи с размещением линейных объектов;

з) информация о необходимости осуществления мероприятий по охране окружающей среды;

и) информация о необходимости осуществления мероприятий по защите территории от чрезвычайных ситуаций природного и техногенного характера, в том числе по обеспечению пожарной безопасности и гражданской обороне.

Раздел 3 «Материалы по обоснованию проекта планировки территории. Графическая часть» представлен в виде схем, выполненных на цифровом топографическом плане, соответствующем требованиям, установленным

Инв. № подл.	Подп. и дата
Взам. Инв. №	Инв. № дубл.
Подп. и дата	Подп. и дата

Изм.	Лист	№ докум.	Подп.	Дата	ДПТ-30657	Лист
						3

федеральным органом исполнительной власти, осуществляющим функции по выработке и реализации государственной политики и нормативно-правовому регулированию в сфере строительства, архитектуры, градостроительства, и содержит следующие схемы:

а) схема расположения элементов планировочной структуры (территорий, занятых линейными объектами и (или) предназначенных для размещения линейных объектов);

б) схема использования территории в период подготовки проекта планировки территории;

в) схема организации улично-дорожной сети и движения транспорта;

г) схема вертикальной планировки территории, инженерной подготовки и инженерной защиты территории;

д) схема границ территорий объектов культурного наследия;

е) схема границ зон с особыми условиями использования территорий, особо охраняемых природных территорий, лесничеств;

ж) схема границ территорий, подверженных риску возникновения чрезвычайных ситуаций природного и техногенного характера (пожар, взрыв, химическое, радиоактивное заражение, затопление, подтопление, оползень, карсты, эрозия и т.д.);

з) схема конструктивных и планировочных решений.

Раздел 4 «Материалы по обоснованию проекта планировки территории. Пояснительная записка» содержит:

а) описание природно-климатических условий территории, в отношении которой разрабатывается проект планировки территории;

б) обоснование определения границ зон планируемого размещения линейных объектов;

в) обоснование определения границ зон планируемого размещения линейных объектов, подлежащих реконструкции в связи с изменением их местоположения;

Инв. № подл.	
Подп. и дата	
Взам. Инв. №	
Инв. № дубл.	
Подп. и дата	

Изм.	Лист	№ докум.	Подп.	Дата	ДПТ-30657	Лист
						4

г) обоснование определения предельных параметров застройки территории в границах зон планируемого размещения объектов капитального строительства, проектируемых в составе линейных объектов;

д) ведомость пересечений границ зон планируемого размещения линейного объекта (объектов) с сохраняемыми объектами капитального строительства (здание, строение, сооружение, объект, строительство которого не завершено), существующими и строящимися на момент подготовки проекта планировки территории;

е) ведомость пересечений границ зон планируемого размещения линейного объекта (объектов) с объектами капитального строительства, строительство которых запланировано в соответствии с ранее утвержденной документацией по планировке территории;

ж) ведомость пересечений границ зон планируемого размещения линейного объекта (объектов) с водными объектами (в том числе с водотоками, водоемами, болотами и т.д.).

В состав Приложения к материалам по обоснованию проекта планировки территории также включены:

а) материалы и результаты инженерных изысканий, используемые при подготовке проекта планировки территории, с приложением документов, подтверждающих соответствие лиц, выполнивших инженерные изыскания, требованиям части 2 статьи 47 Градостроительного кодекса Российской Федерации;

б) программа и задание на проведение инженерных изысканий, используемые при подготовке проекта планировки территории;

в) исходные данные, используемые при подготовке проекта планировки территории.

Проект межевания территории состоит из основной части, которая подлежит утверждению, и материалов по обоснованию этого проекта.

Основная часть проекта межевания территории включает в себя:

Подп. и дата	
Инв. № дцбл.	
Взам. Инв. №	
Подп. и дата	
Инв. № подл.	

Изм.	Лист	№ докум.	Подп.	Дата

ДПТ-30657

раздел 1 «Проект межевания территории. Графическая часть»;

раздел 2 «Проект межевания территории. Текстовая часть».

Материалы по обоснованию проекта межевания территории включают в себя:

раздел 3 «Материалы по обоснованию проекта межевания территории. Графическая часть»;

раздел 4 «Материалы по обоснованию проекта межевания территории. Пояснительная записка».

Раздел 1 «Проект межевания территории. Графическая часть» включает в себя чертежи межевания территории, выполненные на цифровом топографическом плане, соответствующем требованиям, установленным федеральным органом исполнительной власти, осуществляющим функции по выработке и реализации государственной политики и нормативно-правовому регулированию в сфере строительства, архитектуры, градостроительства.

На чертежах межевания территории отображаются:

а) границы планируемых и существующих элементов планировочной структуры;

б) красные линии, утвержденные в составе проекта планировки территории;

в) границы образуемых и (или) изменяемых земельных участков (далее - образуемые земельные участки), условные номера образуемых земельных участков, в том числе расположенных полностью или частично в границах зоны планируемого размещения линейного объекта, в отношении которых предполагаются их резервирование и (или) изъятие для государственных или муниципальных нужд;

г) линии отступа от красных линий в целях определения мест допустимого размещения зданий, строений, сооружений;

д) границы земельных участков, образование которых предусмотрено схемой расположения земельного участка или земельных участков на кадастровом плане территории, срок действия которой не истек.

Инв. № подл.	Подп. и дата
Взам. Инв. №	Подп. и дата
Инв. № дубл.	Подп. и дата

Изм.	Лист	№ докум.	Подп.	Дата	ДПТ-30657	Лист
						6

Раздел 2 «Проект межевания территории. Текстовая часть» должен содержать следующую информацию:

а) перечень образуемых земельных участков, подготавливаемый в форме таблицы, содержащий следующие сведения:

условные номера образуемых земельных участков;

номера характерных точек образуемых земельных участков;

кадастровые номера земельных участков, из которых образуются земельные участки;

площадь образуемых земельных участков;

способы образования земельных участков;

сведения об отнесении (неотнесении) образуемых земельных участков к территории общего пользования;

целевое назначение лесов, вид (виды) разрешенного использования лесного участка, количественные и качественные характеристики лесного участка, сведения о нахождении лесного участка в границах особо защитных участков лесов (в случае, если подготовка проекта межевания территории осуществляется в целях определения местоположения границ образуемых и (или) изменяемых лесных участков);

условные номера образуемых земельных участков, кадастровые номера или иные ранее присвоенные государственные учетные номера существующих земельных участков, в отношении которых предполагаются их резервирование и (или) изъятие для государственных или муниципальных нужд, их адреса или описание местоположения, перечень и адреса расположенных на таких земельных участках объектов недвижимого имущества (при наличии сведений о них в Едином государственном реестре недвижимости);

перечень кадастровых номеров существующих земельных участков, на которых линейный объект может быть размещен на условиях сервитута, публичного сервитута, их адреса или описание местоположения, перечень и адреса расположенных на таких земельных участках объектов недвижимого

Инв. № подл.	Подп. и дата
Взам. Инв. №	Инв. № дубл.
Подп. и дата	Подп. и дата

Инв. № подл.	Лист	ДПТ-30657			Лист
Изм.	Лист	№ докум.	Подп.	Дата	7

имущества (при наличии сведений о них в Едином государственном реестре недвижимости);

сведения об отнесении образуемого земельного участка к определенной категории земель (в том числе в случае, если земельный участок в связи с размещением линейного объекта подлежит отнесению к определенной категории земель в силу закона без необходимости принятия решения о переводе земельного участка из состава земель этой категории в другую) или сведения о необходимости перевода земельного участка из состава земель одной категории в другую;

б) перечень координат характерных точек образуемых земельных участков;

в) сведения о границах территории, применительно к которой осуществляется подготовка проекта межевания, содержащие перечень координат характерных точек таких границ в системе координат, используемой для ведения Единого государственного реестра недвижимости. Координаты характерных точек границ территории, применительно к которой осуществляется подготовка проекта межевания, определяются в соответствии с требованиями к точности определения координат характерных точек границ, установленных в соответствии с Градостроительным кодексом Российской Федерации для территориальных зон;

г) вид разрешенного использования образуемых земельных участков, предназначенных для размещения линейных объектов и объектов капитального строительства, проектируемых в составе линейного объекта, а также существующих земельных участков, занятых линейными объектами и объектами капитального строительства, входящими в состав линейных объектов, в соответствии с проектом планировки территории.

Раздел 3 «Материалы по обоснованию проекта межевания территории. Графическая часть» содержит чертежи, выполненные на цифровом топографическом плане, соответствующем требованиям, установленным федеральным органом исполнительной власти, осуществляющим функции по

Инв. № подл.	Подп. и дата
Взам. Инв. №	Инв. № дубл.
Подп. и дата	Подп. и дата

Изм.	Лист	№ докум.	Подп.	Дата	ДПТ-30657	Лист
						8

выработке и реализации государственной политики и нормативно-правовому регулированию в сфере строительства, архитектуры, градостроительства, на которых отображаются:

а) границы субъектов Российской Федерации, муниципальных образований, населенных пунктов, в которых расположена территория, применительно к которой подготавливается проект межевания;

б) границы существующих земельных участков;

в) границы публичных сервитутов, установленных в соответствии с законодательством Российской Федерации;

г) границы публичных сервитутов, подлежащих установлению в соответствии с законодательством Российской Федерации;

д) границы зон с особыми условиями использования территорий, установленные в соответствии с законодательством Российской Федерации;

е) границы зон с особыми условиями использования территорий, подлежащие установлению, изменению в связи с размещением линейных объектов;

ж) границы зон с особыми условиями использования территорий, подлежащие установлению, изменению в связи с размещением линейных объектов, подлежащих реконструкции в связи с их переносом из зон планируемого размещения линейных объектов либо в границах зон планируемого размещения линейных объектов;

з) местоположение существующих объектов капитального строительства;

и) границы особо охраняемых природных территорий;

к) границы территорий объектов культурного наследия, включенных в единый государственный реестр объектов культурного наследия (памятников истории и культуры) народов Российской Федерации, границы территорий выявленных объектов культурного наследия;

л) границы лесничеств, участковых лесничеств, лесных кварталов, лесотаксационных выделов или частей лесотаксационных выделов.

Инв. № подл.	
Подп. и дата	
Взам. Инв. №	
Инв. № дубл.	
Подп. и дата	

Изм.	Лист	№ докум.	Подп.	Дата	ДПТ-30657	Лист
						9

Раздел 4 «Материалы по обоснованию проекта межевания территории. Пояснительная записка» содержит:

а) обоснование определения местоположения границ образуемого земельного участка с учетом соблюдения требований к образуемым земельным участкам, в том числе требований к предельным (минимальным и (или) максимальным) размерам земельных участков;

б) обоснование способа образования земельного участка;

в) обоснование определения размеров образуемого земельного участка;

г) обоснование определения границ публичного сервитута, подлежащего установлению в соответствии с законодательством Российской Федерации.

Инв. № подл.	Подп. и дата	Взам. Инв. №	Инв. № дубл.	Подп. и дата

Инв. № подл.	Лист	№ докум.	Подп.	Дата	ДПТ-30657	Лист
						10

ДОКУМЕНТАЦИЯ ПО ПЛАНИРОВКЕ ТЕРРИТОРИИ
объекта «Реконструкция Автомобильной дороги Объезд г. Ардон»

ПОЛОЖЕНИЕ О РАЗМЕЩЕНИИ ОБЪЕКТА «Реконструкция
Автомобильной дороги Объезд г. Ардон»

I. Наименование, основные характеристики, вид и назначение линейного объекта. Сведения о зоне планируемого размещения линейного объекта.

Подготовка документации по планировке территории осуществляется в отношении выделяемого проектом планировки территории элемента планировочной структуры, предназначенного для размещения линейного объекта «Реконструкция Автомобильной дороги Объезд г. Ардон».

На территории объекта отсутствуют объекты культурного наследия, включенные в Единый государственный реестр объектов культурного наследия народов Российской Федерации.

Проектируемый участок автомобильной дороги «Объезд г. Ардон» относится к II категории. В соответствии с таблицей 4.2 СП 34.13330.2021. «Свод правил. Автомобильные дороги» функциональный класс – Распределительные автомобильные дороги регионального значения (распределительные автомобильные дороги). Транспортная функция – Обеспечивают перераспределение транспортных потоков между магистральными автомобильными дорогами и автомобильными дорогами местного значения.

Начало участка ПК 0+0,0 соответствует км 0+000 автомобильной дороги «Объезд г. Ардон», ПК 42+82,50 соответствует км 4+282,5.

Подп. и дата	
Инв. № дубл.	
Взам. Инв. №	
Подп. и дата	
Инв. № подл.	

					ДПТ-30657/25-ППТ/ПОР			
Изм.	Лист	№ докум.	Подп.	Дата	Положение о размещении	Лит.	Лист	Листов
Разраб.	Суцаева В			09.2025				
Пров.	Дреев М.			09.2025			1	30
Н. контр.	Авлохов А.			09.2025				
Утв.	Авлохов А.			09.2025				
						000 «Кадастр»		

Показатели	Значения
Вид работ	Реконструкция
Категория дороги	II
Строительная длина, км	4,283
Расчетная скорость, км/ч	120
Число полос движения, шт	4
Ширина полосы движения, м	3,5
Ширина обочины, м	3,5
Ширина укрепленной части обочины, м	0,5
Ширина разделительной полосы, м	2,70
Ширина земляного полотна, м:	23,70
Тип дорожной одежды	усовершенствованный капитальный
Вид покрытия	асфальтобетон
Расчетные нагрузки	
- на дорожную одежду, кН	115
- на искусственные сооружения	A14, H14
Уровень ответственности сооружений	нормальный

Класс автомобильной дороги – дорога обычного типа (нескоростная дорога), согласно ГОСТ Р 33382-2015 «Дороги автомобильные общего пользования. Техническая классификация».

Планируемый для размещения объект расположен в границах Ардонского района РСО-Алания.

Местоположение границы зоны планируемого размещения объекта, приведено на чертежах в составе графической части проекта планировки территории. Перечень координат характерных точек границы зоны планируемого размещения объекта, площадью 154 851 м², представлен в Ведомости координат характерных точек границы зоны планируемого размещения в Таблице 1.

В соответствии с ч. 3 ст. 41.1 Градостроительного кодекса Российской Федерации от 29.12.2004 № 190-ФЗ (далее – Градостроительный кодекс РФ), подготовка графической части документации по планировке территории осуществляется в соответствии с системой координат, используемой для ведения Единого государственного реестра недвижимости (далее – ЕГРН). Согласно ч. 4 ст. 6 Федерального закона от 13.07.2015 № 218-ФЗ «О государственной регистрации недвижимости» (далее – Закон о регистрации), для

Инв. № подл.	Подп. и дата
Взам. Инв. №	Инв. № дубл.
Подп. и дата	Подп. и дата

Изм.	Лист	№ докум.	Подп.	Дата	ДПТ-30657/25-ППТ/ПОР	Лист
						2

ведения ЕГРН используются установленные в отношении кадастровых округов местные системы координат с определенными для них параметрами перехода к единой государственной системе координат, а в установленных органом нормативно-правового регулирования случаях используется единая государственная система координат. На основании изложенного подготовка графической части документации по планировке территории осуществляется в местной системе координат– МСК-15.

II. Перечень координат характерных точек границ зон планируемого размещения линейного объекта.

Таблица 1

№ п/п	X, м	Y, м	Угол поворота	Дирекцион. угол	S, м
1	76279,02	311083,23	272° 45,5'	18° 36,7'	4,1
2	76282,91	311084,54	258° 9,3'	96° 46,0'	13,49
3	76281,32	311097,94	127° 7,5'	43° 53,5'	21,58
4	76296,87	311112,9	165° 31,7'	29° 25,2'	12,03
5	76307,35	311118,81	182° 0,6'	31° 25,8'	2,11
6	76309,15	311119,91	178° 2,2'	29° 27,9'	10,43
7	76318,23	311125,04	169° 23,5'	18° 51,4'	22,77
8	76339,78	311132,4	134° 50,5'	333° 41,9'	9,75
9	76348,52	311128,08	223° 46,7'	17° 28,5'	13,79
10	76361,67	311132,22	181° 27,6'	18° 56,1'	11,22
11	76372,28	311135,86	170° 41,2'	9° 37,3'	14,72
12	76386,79	311138,32	177° 32,1'	7° 9,5'	2,17
13	76388,94	311138,59	182° 9,0'	9° 18,5'	17,68
14	76406,39	311141,45	186° 26,6'	15° 45,1'	4,86
15	76411,07	311142,77	178° 7,1'	13° 52,1'	14,94
16	76425,57	311146,35	178° 38,5'	12° 30,6'	19,76
17	76444,86	311150,63	178° 36,4'	11° 7,0'	19,76
18	76464,25	311154,44	178° 59,6'	10° 6,6'	19,77
19	76483,71	311157,91	178° 35,6'	8° 42,3'	19,76
20	76503,24	311160,9	178° 54,8'	7° 37,1'	19,76
21	76522,83	311163,52	177° 59,0'	5° 36,1'	19,77
22	76542,51	311165,45	179° 21,9'	4° 58,0'	19,75
23	76562,19	311167,16	179° 11,0'	4° 9,0'	19,76
24	76581,9	311168,59	177° 58,0'	2° 7,0'	19,76
25	76601,65	311169,32	182° 9,2'	4° 16,2'	19,74
26	76621,34	311170,79	178° 20,5'	2° 36,7'	19,75
27	76641,07	311171,69	178° 45,1'	1° 21,8'	19,75
28	76660,81	311172,16	177° 9,5'	358° 31,3'	19,77
29	76680,57	311171,65	182° 15,7'	0° 47,0'	19,73
30	76700,3	311171,92	179° 16,4'	0° 3,5'	19,75
31	76720,05	311171,94	179° 32,2'	359° 35,6'	19,75
32	76739,8	311171,8	180° 24,4'	0° 0,0'	4,27
33	76744,07	311171,8	178° 1,9'	358° 1,9'	9,61
34	76753,67	311171,47	157° 40,5'	335° 42,4'	16,02
35	76768,27	311164,88	155° 33,8'	311° 16,2'	16,74
36	76779,31	311152,3	268° 31,0'	39° 47,1'	14,63
37	76790,55	311161,66	265° 36,7'	125° 23,9'	4,28
38	76798,07	311165,15	106° 48,5'		

Инв. № подл.	
Подп. и дата	
Взам. Инв. №	
Инв. № дубл.	
Подп. и дата	

Изм.	Лист	№ докум.	Подп.	Дата	ДПТ-30657/25-ППТ/ПОР	Лист
						3

39	76790,35	311168,09	149° 7,8'	52° 12,4'	3,72
40	76792,91	311169,09	154° 47,6'	21° 20,2'	2,75
41	76798,97	311168,68	179° 57,3'	356° 7,8'	6,07
42	76818,69	311167,33	179° 0,6'	356° 5,0'	19,77
43	76838,38	311165,64	179° 27,4'	355° 5,7'	19,76
44	76847,29	311164,79	166° 27,2'	354° 33,0'	8,95
45	76850,34	311163,74	119° 9,2'	341° 0,2'	3,23
46	76851,25	311158,66	255° 60,0'	280° 9,4'	5,16
47	76858,69	311158,16	179° 35,2'	356° 9,3'	7,46
48	76866,21	311157,6	178° 53,7'	355° 44,5'	7,54
49	76870,79	311157,17	208° 45,6'	354° 38,2'	4,6
50	76879,55	311160,96	144° 38,3'	23° 23,7'	9,54
51	76888,94	311158,97	183° 54,8'	348° 2,1'	9,6
52	76897,14	311157,81	179° 8,6'	351° 56,9'	8,28
53	76916,66	311154,75	177° 35,3'	351° 5,4'	19,76
54	76936,04	311150,87	182° 17,8'	348° 40,7'	19,76
55	76955,56	311147,77	178° 8,8'	350° 58,6'	19,76
56	76974,97	311144,04	179° 10,2'	349° 7,3'	19,77
57	76994,32	311140,03	179° 30,0'	348° 17,5'	19,76
58	77013,64	311135,85	178° 29,7'	347° 47,5'	19,77
59	77032,86	311131,16	178° 11,8'	346° 17,2'	19,78
60	77051,95	311125,86	180° 33,0'	344° 29,0'	19,81
61	77071,14	311120,73	179° 7,3'	345° 2,0'	19,86
62	77088,37	311115,84	179° 13,7'	344° 9,3'	17,91
63	77090,28	311115,27	179° 59,3'	343° 23,0'	1,99
64	77109,4	311109,56	180° 52,3'	343° 22,3'	19,95
65	77126,59	311104,71	183° 14,7'	344° 14,6'	17,86
66	77142,86	311101,1	179° 29,5'	347° 29,4'	16,67
67	77148,18	311099,87	173° 9,6'	346° 58,9'	5,46
68	77164,82	311093,86	184° 4,7'	340° 8,5'	17,69
69	77167,12	311093,21	179° 59,6'	344° 13,2'	2,39
70	77186,36	311087,77	179° 42,9'	344° 12,7'	19,99
71	77186,95	311087,6	180° 10,9'	343° 55,6'	0,61
72	77205,6	311082,29	180° 40,0'	344° 6,4'	19,39
73	77217,54	311079,04	170° 53,5'	344° 46,4'	12,37
74	77223,93	311076,15	163° 9,7'	335° 39,9'	7,01
75	77227,28	311073,22	139° 8,2'	318° 49,6'	4,45
76	77229,09	311060,28	258° 23,0'	277° 57,8'	13,07
77	77236,92	311059,78	180° 47,0'	356° 20,8'	7,85
78	77244,5	311059,4	239° 35,2'	357° 7,8'	7,59
79	77249,85	311067,55	121° 43,5'	56° 43,0'	9,75
80	77256,84	311067,36	165° 10,3'	358° 26,6'	6,99
81	77263,2	311065,49	180° 20,0'	343° 36,9'	6,63
82	77282,42	311059,96	180° 40,9'	343° 56,9'	20
83	77301,7	311054,66	179° 17,3'	344° 37,8'	20
84	77305,55	311053,55	188° 15,0'	343° 55,0'	4,01
85	77319,29	311051,66	273° 18,3'	352° 10,1'	13,87
86	77319,56	311055,07	78° 41,8'	85° 28,4'	3,42
87	77349,96	311046,45	84° 53,3'	344° 10,2'	31,6
88	77348,72	311043,21	263° 47,7'	249° 3,4'	3,47
89	77359,29	311037,79	190° 10,3'	332° 51,2'	11,88
90	77378,42	311031,95	181° 40,6'	343° 1,4'	20
91	77389,46	311028,93	174° 45,5'	344° 42,1'	11,45
92	77397,44	311025,94	184° 31,6'	339° 27,6'	8,52
93	77410,89	311022,08	179° 39,7'	343° 59,2'	13,99
94	77416,48	311020,44	179° 29,1'	343° 39,0'	5,83
95	77432,28	311015,65	178° 49,6'	343° 8,1'	16,51
96	77435,32	311014,66	180° 46,1'	341° 57,7'	3,2
97	77454,04	311008,84	179° 23,6'	342° 43,8'	19,6
98	77472,61	311002,85	180° 55,3'	342° 7,3'	19,51
				342° 2,6'	8,33

Инв. № подл.	Подп. и дата	Взам. Инв. №	Инв. № дубл.	Подп. и дата	Инв. № подл.

Изм.	Лист	№ докум.	Подп.	Дата
------	------	----------	-------	------

ДПТ-30657/25-ППТ/ПОР

99	77480,58	311000,42	176° 56,5'	339° 59,1'	4,7
100	77485	310998,81	140° 47,8'	300° 46,9'	4,32
101	77487,21	310995,1	143° 38,9'	264° 25,8'	8,96
102	77486,34	310986,18	259° 56,0'	344° 21,8'	4,6
103	77490,77	310984,94	175° 23,2'	339° 44,9'	10,78
104	77500,88	310981,21	254° 30,7'	54° 15,6'	7,91
105	77505,5	310987,63	111° 14,2'	345° 29,8'	5,35
106	77510,68	310986,29	168° 40,3'	334° 10,0'	16,8
107	77525,8	310978,97	177° 46,7'	331° 56,7'	19,43
108	77542,95	310969,83	179° 48,1'	331° 44,8'	19,44
109	77560,07	310960,63	175° 28,2'	327° 13,0'	19,45
110	77576,42	310950,1	178° 29,2'	325° 42,3'	19,42
111	77592,46	310939,16	179° 47,2'	325° 29,5'	19,42
112	77608,46	310928,16	177° 47,6'	323° 17,1'	21,54
113	77625,73	310915,28	177° 32,9'	320° 50,0'	7,58
114	77631,61	310910,49	189° 28,6'	330° 18,6'	11,65
115	77641,73	310904,72	148° 11,5'	298° 30,1'	5,43
116	77644,32	310899,95	200° 15,5'	318° 45,5'	12,62
117	77653,81	310891,63	178° 32,2'	317° 17,7'	19,42
118	77668,08	310878,46	178° 28,6'	315° 46,3'	19,43
119	77682	310864,91	177° 28,6'	313° 14,9'	19,43
120	77695,31	310850,76	178° 24,8'	311° 39,6'	19,42
121	77708,22	310836,25	178° 7,1'	309° 46,7'	19,43
122	77720,65	310821,32	178° 35,3'	308° 22,0'	12,55
123	77728,44	310811,48	161° 44,5'	290° 6,5'	8,99
124	77731,53	310803,04	110° 13,7'	220° 20,2'	10,09
125	77723,84	310796,51	129° 40,2'	170° 0,4'	4,78
126	77719,13	310797,34	270° 1,3'	260° 1,6'	15,13
127	77716,51	310782,44	267° 57,0'	347° 58,6'	18,58
128	77734,68	310778,57	180° 47,9'	348° 46,5'	11,92
129	77746,37	310776,25	159° 24,7'	328° 11,2'	6,94
130	77752,27	310772,59	175° 7,3'	323° 18,5'	4,5
131	77755,88	310769,9	169° 6,7'	312° 25,2'	9,27
132	77762,13	310763,06	176° 33,3'	308° 58,5'	5,12
133	77765,35	310759,08	202° 39,9'	331° 38,4'	3,28
134	77768,24	310757,52	130° 24,9'	282° 3,3'	4,98
135	77769,28	310752,65	199° 41,8'	301° 45,1'	13,85
136	77776,57	310740,87	180° 16,4'	302° 1,4'	19,93
137	77787,14	310723,97	180° 3,3'	302° 4,8'	2,47
138	77788,45	310721,88	179° 54,9'	301° 59,7'	17,53
139	77797,74	310707,01	179° 38,2'	301° 37,9'	20
140	77808,23	310689,98	180° 8,6'	301° 46,5'	20
141	77818,76	310672,98	181° 1,7'	302° 48,2'	3,05
142	77820,41	310670,42	94° 29,1'	217° 17,3'	5,48
143	77816,05	310667,1	235° 42,6'	272° 59,9'	12,24
144	77816,69	310654,88	233° 30,2'	326° 30,1'	10,78
145	77825,68	310648,93	146° 28,2'	292° 58,3'	10,27
146	77829,69	310639,47	272° 19,6'	25° 17,9'	2,83
147	77832,25	310640,68	122° 56,3'	328° 14,2'	6,52
148	77837,79	310637,25	185° 43,5'	333° 57,7'	10,21
149	77846,96	310632,77	148° 6,2'	302° 4,0'	10,96
150	77852,78	310623,48	179° 20,1'	301° 24,1'	20
151	77863,2	310606,41	176° 30,8'	297° 54,9'	6,64
152	77866,31	310600,54	108° 51,4'	226° 46,3'	11,67
153	77858,32	310592,04	220° 18,8'	267° 5,1'	12,39
154	77857,69	310579,67	266° 12,9'	353° 18,0'	10,54
155	77868,16	310578,44	175° 42,7'	349° 0,7'	8,39
156	77876,4	310576,84	155° 3,4'	324° 4,0'	6,24
157	77881,45	310573,18	169° 28,0'	313° 32,0'	7,46
158	77886,59	310567,77	172° 11,1'	305° 43,1'	3,68
159	77888,74	310564,78	175° 1,5'		

Инв. № подл.	Подп. и дата	Взам. Инв. №	Инв. № дубл.	Подп. и дата

ДПТ-30657/25-ППТ/ПОР

Инв. № подл.	Подп. и дата	Взам. Инв. №	Инв. № дубл.	Подп. и дата

160	77894,45	310555,18	180° 5,5'	300° 44,6'	11,17
161	77904,7	310538,01	183° 27,4'	300° 50,2'	20
162	77915,98	310521,47	171° 57,2'	304° 17,6'	20,02
163	77924,87	310503,44	191° 29,8'	296° 14,8'	20,1
164	77937,17	310487,55	174° 4,8'	307° 44,5'	20,09
165	77947,72	310470,55	180° 33,3'	301° 49,4'	20,01
166	77958,43	310453,66	178° 36,6'	302° 22,7'	20
167	77968,73	310436,51	180° 59,6'	300° 59,3'	20,01
168	77979,32	310419,55	179° 31,4'	301° 58,9'	19,99
169	77989,77	310402,5	181° 20,2'	301° 30,3'	20
170	78000,62	310385,69	178° 55,2'	302° 50,4'	20,01
171	78011,15	310368,68	180° 3,3'	301° 45,6'	20,01
172	78021,69	310351,69	179° 37,6'	301° 48,8'	19,99
173	78032,12	310334,63	180° 23,0'	301° 26,4'	20
174	78042,67	310317,63	179° 18,5'	301° 49,4'	20,01
175	78053,01	310300,51	181° 15,6'	301° 7,8'	20
176	78060,09	310289,35	168° 29,6'	302° 23,5'	13,22
177	78062,2	310283,82	166° 51,5'	290° 53,1'	5,92
178	78062,99	310278,01	141° 0,7'	277° 44,6'	5,86
179	78056,48	310267,28	243° 47,7'	238° 45,3'	12,55
180	78062,85	310257,3	247° 55,0'	302° 32,9'	11,84
181	78070,97	310258,8	145° 41,5'	10° 28,0'	8,26
182	78081,56	310254,12	144° 4,9'	336° 9,5'	11,58
183	78083,95	310250,02	182° 13,9'	300° 14,3'	4,75
184	78084,37	310249,36	179° 45,9'	302° 28,3'	0,78
185	78095,04	310232,44	179° 29,9'	302° 14,2'	20
186	78105,56	310215,43	180° 10,0'	301° 44,1'	20
187	78116,13	310198,45	179° 26,1'	301° 54,1'	20
188	78126,53	310181,37	179° 59,1'	301° 20,2'	20
189	78136,93	310164,28	170° 24,3'	301° 19,3'	20,01
190	78144,45	310145,41	199° 16,1'	291° 43,7'	20,31
191	78157,74	310130,12	169° 34,1'	310° 59,8'	20,26
192	78167,91	310112,9	175° 8,8'	300° 33,9'	20
193	78176,64	310094,77	194° 10,0'	295° 42,7'	20,12
194	78189,59	310079,27	172° 22,3'	309° 52,7'	20,2
195	78190,12	310078,43	178° 36,7'	302° 15,0'	0,99
196	78194,07	310071,82	181° 13,9'	300° 51,7'	7,7
197	78206,13	310052,59	181° 12,5'	302° 5,6'	22,7
198	78210,86	310045,39	176° 14,8'	303° 18,2'	8,61
199	78220,73	310027,98	181° 24,9'	299° 33,0'	20,01
200	78231,02	310010,83	184° 53,0'	300° 57,8'	20
201	78242,76	309994,58	175° 47,1'	305° 50,8'	20,05
202	78253,25	309977,55	179° 51,4'	301° 37,9'	20
203	78263,7	309960,49	177° 55,9'	301° 29,4'	20,01
204	78273,53	309943,06	184° 31,3'	299° 25,3'	20,01
205	78284,71	309926,45	177° 52,2'	303° 56,6'	20,02
206	78295,25	309909,46	176° 41,1'	301° 48,8'	19,99
207	78297,78	309904,8	140° 48,3'	298° 29,9'	5,3
208	78296,59	309898,5	154° 43,5'	259° 18,2'	6,41
209	78293,07	309893,65	130° 9,7'	234° 1,7'	5,99
210	78284,2	309893	260° 38,9'	184° 11,5'	8,89
211	78283,08	309880,6	270° 2,1'	264° 50,3'	12,45
212	78294,56	309879,57	176° 31,3'	354° 52,4'	11,53
213	78302,49	309878,37	169° 36,7'	351° 23,7'	8,02
214	78308,94	309876,15	169° 13,7'	341° 0,4'	6,82
215	78315,27	309872,53	177° 57,4'	330° 14,1'	7,29
216	78320,51	309869,28	153° 30,3'	328° 11,5'	6,17
217	78324,74	309862,43	179° 24,6'	301° 41,8'	8,05
218	78326,17	309860,06	180° 33,0'	301° 6,3'	2,77
219	78326,99	309858,73	180° 9,2'	301° 39,3'	1,56
				301° 48,5'	16,08

ДПТ-30657/25-ППТ/ПОР

Лист

6

Изм. Лист № докум. Подп. Дата

220	78335,94	309844,3	179° 38,6'	301° 27,1'	2,41
221	78337,2	309842,24	180° 20,8'	301° 47,9'	0,59
222	78337,51	309841,74	179° 48,5'	301° 36,5'	20
223	78347,99	309824,71	178° 0,4'	299° 36,8'	20,01
224	78357,88	309807,31	182° 19,7'	301° 56,5'	20
225	78368,46	309790,34	179° 11,4'	301° 7,8'	20
226	78378,8	309773,22	180° 1,5'	301° 9,3'	20,01
227	78389,15	309756,1	180° 20,9'	301° 30,3'	20
228	78399,6	309739,05	179° 57,6'	301° 27,9'	20
229	78410,04	309721,99	180° 6,2'	301° 34,1'	20
230	78420,51	309704,95	181° 2,5'	302° 36,6'	20
231	78431,29	309688,1	179° 9,0'	301° 45,6'	20,01
232	78441,82	309671,09	178° 0,6'	299° 46,2'	20
233	78451,75	309653,73	180° 12,9'	299° 59,1'	12,75
234	78458,12	309642,69	181° 22,6'	301° 21,7'	5,94
235	78461,21	309637,62	143° 9,3'	264° 31,0'	8,79
236	78460,37	309628,87	136° 58,4'	221° 29,4'	7,97
237	78454,4	309623,59	262° 16,8'	303° 46,2'	11,87
238	78461	309613,72	244° 58,5'	8° 44,8'	8,94
239	78469,84	309615,08	150° 20,3'	339° 5,1'	7,09
240	78476,46	309612,55	144° 12,2'	303° 17,3'	6,72
241	78480,15	309606,93	176° 50,1'	300° 7,4'	5,26
242	78482,79	309602,38	180° 35,7'	300° 43,1'	20,01
243	78493,01	309585,18	178° 23,4'	299° 6,5'	19,45
244	78502,47	309568,19	179° 15,6'	298° 22,1'	0,57
245	78502,74	309567,69	182° 25,7'	300° 47,8'	20
246	78512,98	309550,51	180° 14,1'	301° 1,9'	1,44
247	78513,72	309549,28	180° 31,5'	301° 33,4'	18,55
248	78523,43	309533,47	178° 43,4'	300° 16,8'	3,45
249	78525,17	309530,49	179° 52,6'	300° 9,4'	16,56
250	78533,49	309516,17	179° 2,0'	299° 11,5'	20,01
251	78543,25	309498,7	184° 3,7'	303° 15,2'	20,01
252	78554,22	309481,97	177° 4,0'	300° 19,2'	20,01
253	78564,32	309464,7	180° 2,4'	300° 21,6'	20
254	78574,43	309447,44	175° 29,5'	295° 51,0'	20,09
255	78583,19	309429,36	187° 4,1'	302° 55,2'	20
256	78594,06	309412,57	181° 26,7'	304° 21,9'	20,04
257	78605,37	309396,03	168° 13,9'	292° 35,8'	20,22
258	78613,14	309377,36	189° 8,1'	301° 43,8'	15
259	78621,03	309364,6	172° 14,6'	293° 58,4'	5,05
260	78623,08	309359,99	191° 31,4'	305° 29,9'	10,02
261	78628,9	309351,83	170° 36,5'	296° 6,4'	10,04
262	78633,32	309342,81	184° 57,4'	301° 3,7'	2
263	78634,35	309341,1	181° 58,4'	303° 2,1'	17,46
264	78643,87	309326,46	177° 3,7'	300° 5,7'	11,55
265	78649,66	309316,47	187° 8,9'	307° 14,6'	4,3
266	78652,26	309313,05	184° 48,4'	312° 3,0'	4,81
267	78655,48	309309,48	169° 30,8'	301° 33,7'	4,11
268	78657,63	309305,98	184° 32,8'	306° 6,5'	15,05
269	78666,5	309293,82	149° 2,1'	275° 8,6'	1
270	78666,59	309292,82	206° 40,8'	301° 49,4'	20,01
271	78677,14	309275,82	186° 7,0'	307° 56,4'	20,14
272	78689,52	309259,94	169° 2,8'	296° 59,2'	20,05
273	78698,62	309242,07	180° 49,9'	297° 49,1'	20,04
274	78707,97	309224,35	180° 32,3'	298° 21,4'	20,02
275	78717,48	309206,73	189° 26,4'	307° 47,9'	20,13
276	78729,82	309190,82	172° 3,7'	299° 51,5'	20,01
277	78739,78	309173,47	178° 33,7'	298° 25,3'	20,02
278	78749,31	309155,86	186° 43,7'	305° 8,9'	20,05
279	78760,85	309139,47	172° 4,1'	297° 13,0'	20,05
280	78770,02	309121,64	178° 38,8'		

Инв. № подл.	Подп. и дата	Взам. Инв. №	Инв. № дубл.	Подп. и дата	Инв. № подл.

ДПТ-30657/25-ППТ/ПОР

Лист

7

Изм. Лист № докум. Подп. Дата

281	78778,78	309103,57	198° 23,2'	295° 51,8'	20,08
282	78793,11	309088,86	168° 23,9'	314° 15,0'	20,54
283	78803,9	309072,02	178° 44,2'	302° 38,9'	20
284	78814,32	309054,94	179° 29,4'	301° 23,2'	20,01
285	78824,58	309037,78	180° 39,2'	300° 52,5'	19,99
286	78835,04	309020,73	180° 10,0'	301° 31,7'	20
287	78845,55	309003,71	176° 35,0'	301° 41,7'	20
288	78855,04	308986,07	181° 39,4'	298° 16,8'	20,03
289	78865,02	308968,74	184° 38,0'	299° 56,2'	20
290	78876,39	308952,24	177° 52,1'	304° 34,2'	20,04
291	78887,15	308935,31	179° 12,4'	302° 26,3'	20,06
292	78897,67	308918,24	180° 45,2'	301° 38,7'	20,05
293	78908,42	308901,3	174° 3,9'	302° 23,9'	20,06
294	78917,38	308883,3	185° 16,3'	296° 27,8'	20,11
295	78927,9	308866,29	181° 19,6'	301° 44,1'	20
296	78938,81	308849,53	177° 33,2'	303° 3,7'	20
297	78949	308832,31	179° 34,6'	300° 36,9'	20,01
298	78959,06	308815,02	181° 12,5'	300° 11,6'	20
299	78969,48	308797,95	182° 18,8'	301° 24,1'	20
300	78980,59	308781,3	182° 48,8'	303° 42,8'	20,02
301	78992,53	308765,18	175° 52,6'	306° 31,6'	20,06
302	79003,25	308748,29	175° 40,0'	302° 24,2'	20
303	79010,78	308734,17	185° 11,2'	298° 4,2'	16
304	79012,99	308730,8	178° 53,0'	303° 15,4'	4,03
305	79023,08	308714,74	191° 35,9'	302° 8,4'	18,97
306	79028,63	308708,94	177° 59,3'	313° 44,3'	8,03
307	79034,07	308702,84	152° 13,0'	311° 43,6'	8,17
308	79035,88	308695,55	193° 29,3'	283° 56,6'	7,51
309	79044,19	308679,54	187° 41,2'	297° 25,9'	18,04
310	79055,71	308663,16	177° 7,1'	305° 7,1'	20,03
311	79066,38	308646,24	180° 21,0'	302° 14,2'	20
312	79077,15	308629,39	181° 1,5'	302° 35,1'	20
313	79088,23	308612,72	175° 20,1'	303° 36,6'	20,02
314	79097,92	308595,2	182° 0,4'	298° 56,8'	20,02
315	79107,18	308579,76	179° 57,7'	300° 57,2'	18
316	79108,21	308578,04	183° 16,1'	300° 54,9'	2
317	79119,45	308561,49	181° 25,1'	304° 11,0'	20,01
318	79131,12	308545,19	177° 57,7'	305° 36,0'	20,05
319	79142,18	308528,52	177° 40,3'	303° 33,8'	20,01
320	79152,55	308511,42	186° 30,1'	301° 14,0'	20
321	79154,09	308509,43	264° 11,0'	307° 44,1'	2,52
322	79176,47	308523,37	271° 50,1'	31° 55,1'	26,37
323	79175,08	308525,45	180° 47,2'	123° 45,2'	2,5
324	79163,73	308541,94	174° 3,6'	124° 32,4'	20,02
325	79154,14	308559,53	182° 25,7'	118° 35,9'	20,03
326	79143,83	308576,67	176° 9,8'	121° 1,7'	20
327	79134,66	308594,52	186° 39,4'	117° 11,4'	20,07
328	79133,54	308596,19	176° 3,7'	123° 50,9'	2,01
329	79124,56	308611,8	178° 9,8'	119° 54,6'	18,01
330	79115,13	308629,48	181° 23,8'	118° 4,5'	20,04
331	79105,28	308646,91	186° 22,5'	119° 28,3'	20,02
332	79093,54	308663,16	177° 56,8'	125° 50,8'	20,05
333	79082,41	308679,79	176° 55,5'	123° 47,6'	20,01
334	79072,19	308696,99	182° 56,2'	120° 43,1'	20,01
335	79062,19	308712,01	176° 34,1'	123° 39,3'	18,04
336	79059,72	308716,25	158° 13,1'	120° 13,4'	4,91
337	79058,57	308724	150° 37,8'	98° 26,4'	7,83
338	79061,01	308730,38	149° 2,3'	69° 4,3'	6,83
339	79068,29	308736,09	263° 56,4'	38° 6,5'	9,25
340	79062,28	308745,69	255° 30,1'	122° 2,9'	11,33
				107° 33,0'	0,42

Инв. № подл.	Подп. и дата	Взам. Инв. №	Инв. № дубл.	Подп. и дата

ДПТ-30657/25-ППТ/ПОР

Лист

8

Изм. Лист № докум. Подп. Дата

341	79053,3	308742,85	153° 8,1'	170° 41,1'	8,96
342	79044,46	308744,3	152° 3,7'	142° 44,8'	9,86
343	79036,61	308750,27	153° 13,7'	115° 58,5'	16,05
344	79029,58	308764,7	188° 11,5'	124° 10,0'	20,01
345	79018,34	308781,26	172° 47,7'	116° 57,6'	20,07
346	79009,24	308799,15	184° 46,5'	121° 44,1'	20
347	78998,72	308816,16	176° 41,8'	118° 25,9'	20,04
348	78989,18	308833,78	188° 7,1'	126° 33,0'	20,07
349	78977,23	308849,9	180° 43,5'	127° 16,5'	20,09
350	78965,06	308865,89	175° 6,2'	122° 22,7'	20
351	78954,35	308882,78	179° 31,4'	121° 54,1'	20
352	78943,78	308899,76	178° 55,4'	120° 49,6'	19,98
353	78933,54	308916,92	180° 57,1'	121° 46,6'	19,94
354	78923,04	308933,87	180° 6,2'	121° 52,8'	19,94
355	78912,51	308950,8	179° 52,9'	121° 45,7'	19,95
356	78902,01	308967,76	161° 5,8'	102° 51,6'	20,31
357	78897,49	308987,56	199° 49,7'	122° 41,3'	3,65
358	78895,52	308990,63	184° 56,1'	127° 37,4'	17,18
359	78885,03	309004,24	171° 17,9'	118° 55,3'	20,02
360	78875,35	309021,76	180° 2,8'	118° 58,1'	19,84
361	78865,74	309039,12	184° 3,7'	123° 1,7'	20,18
362	78854,74	309056,04	183° 19,3'	126° 21,0'	20,08
363	78842,84	309072,21	176° 20,8'	122° 41,8'	20,01
364	78832,03	309089,05	173° 5,4'	115° 47,2'	20,09
365	78823,29	309107,14	187° 19,4'	123° 6,6'	20,01
366	78812,36	309123,9	176° 32,5'	119° 39,2'	20,01
367	78802,46	309141,29	181° 34,9'	121° 14,0'	20
368	78792,09	309158,39	186° 10,3'	127° 24,3'	20,12
369	78779,87	309174,37	173° 43,5'	121° 7,8'	20
370	78769,53	309191,49	181° 2,5'	122° 10,3'	20
371	78758,88	309208,42	178° 5,0'	120° 15,4'	20,01
372	78748,8	309225,7	181° 38,7'	121° 54,1'	20
373	78738,23	309242,68	179° 33,8'	121° 27,9'	20
374	78727,79	309259,74	177° 47,4'	119° 15,3'	20,01
375	78718,01	309277,2	182° 37,4'	121° 52,7'	20
376	78707,45	309294,18	180° 43,0'	122° 35,6'	20,01
377	78696,67	309311,04	200° 25,0'	143° 0,7'	0,96
378	78695,9	309311,62	156° 59,9'	120° 0,6'	13,4
379	78689,2	309323,22	179° 4,2'	119° 4,8'	6,63
380	78685,98	309329,01	181° 47,0'	120° 51,8'	5,91
381	78682,95	309334,08	180° 33,3'	121° 25,1'	2,38
382	78681,71	309336,11	181° 58,8'	123° 23,9'	4,36
383	78679,31	309339,75	179° 16,9'	122° 40,8'	9,91
384	78673,96	309348,09	166° 13,1'	108° 53,9'	14,88
385	78669,14	309362,17	193° 50,3'	122° 44,1'	2
386	78668,06	309363,85	176° 26,5'	119° 10,6'	10,01
387	78663,18	309372,59	185° 7,0'	124° 17,6'	10,01
388	78657,54	309380,86	182° 12,7'	126° 30,3'	5,03
389	78654,55	309384,9	173° 59,6'	120° 29,9'	14,99
390	78646,94	309397,82	187° 23,0'	127° 52,9'	20,15
391	78634,57	309413,72	174° 17,4'	122° 10,3'	20
392	78623,92	309430,65	175° 21,1'	117° 31,4'	20,04
393	78614,66	309448,42	182° 56,3'	120° 27,8'	20
394	78604,52	309465,66	180° 50,1'	121° 17,9'	20
395	78594,13	309482,75	180° 6,2'	121° 24,1'	20
396	78583,71	309499,82	179° 5,2'	120° 29,2'	20,01
397	78573,56	309517,06	181° 1,0'	121° 30,3'	20
398	78563,11	309534,11	181° 16,5'	122° 46,7'	16,57
399	78554,14	309548,04	181° 4,5'	123° 51,2'	4,86
400	78551,43	309552,08	171° 14,6'	115° 5,8'	7,85
401	78548,1	309550,10	120° 40,0'		

Инв. № подл.	Подп. и дата	Взам. Инв. №	Инв. № дубл.	Подп. и дата

ДПТ-30657/25-ППТ/ПОР

Лист

9

Изм. Лист № докум. Подп. Дата

402	78549,91	309563,03	160° 14,2'	64° 45,8'	4,25
403	78553,97	309567,09	255° 14,3'	45° 0,0'	5,74
404	78548,31	309576,8	237° 0,2'	120° 14,3'	11,24
405	78538,97	309577,25	150° 10,3'	177° 14,5'	9,35
406	78534,48	309580,12	149° 33,1'	147° 24,8'	5,33
407	78531,58	309585,82	185° 22,1'	116° 57,9'	6,4
408	78521,18	309602,25	174° 21,6'	122° 20,0'	19,44
409	78512,17	309620,17	183° 11,2'	116° 41,6'	20,06
410	78509,55	309624,73	181° 52,2'	119° 52,8'	5,26
411	78501,79	309637,27	180° 38,6'	121° 45,0'	14,75
412	78498,44	309642,55	180° 13,3'	122° 23,6'	6,25
413	78491,03	309654,13	178° 45,3'	122° 36,9'	13,75
414	78487,25	309660,33	180° 18,7'	121° 22,2'	7,26
415	78480,56	309671,17	176° 44,4'	121° 40,9'	12,74
416	78471,03	309688,78	181° 52,5'	118° 25,3'	20,02
417	78460,94	309706,05	183° 8,0'	120° 17,7'	20
418	78449,91	309722,76	174° 58,1'	123° 25,7'	20,02
419	78440,39	309740,37	186° 14,3'	118° 23,7'	20,02
420	78429	309756,86	177° 26,1'	124° 38,0'	20,04
421	78418,38	309773,81	171° 38,2'	122° 4,1'	20
422	78410,27	309792,28	184° 27,6'	113° 42,3'	20,17
423	78400,82	309809,93	197° 57,0'	118° 9,9'	20,02
424	78385,9	309824,28	164° 34,7'	136° 6,9'	20,7
425	78375,69	309841,48	181° 22,5'	120° 41,6'	20
426	78365,07	309858,43	168° 2,4'	122° 4,1'	20
427	78363,21	309863,51	152° 7,3'	110° 6,6'	5,41
428	78364,09	309869,96	131° 8,3'	82° 13,9'	6,51
429	78369,48	309873,51	145° 46,7'	33° 22,2'	6,45
430	78381,58	309873,33	266° 56,8'	359° 8,9'	12,1
431	78382,37	309884,9	266° 6,7'	86° 5,6'	11,6
432	78376,16	309885,75	176° 4,9'	172° 12,4'	6,27
433	78369,6	309887,11	182° 31,7'	168° 17,3'	6,7
434	78363,91	309888,03	179° 0,2'	170° 48,9'	5,76
435	78352,83	309890,02	162° 52,8'	169° 49,1'	11,26
436	78347,89	309892,57	161° 45,6'	152° 41,8'	5,56
437	78344,23	309896,3	162° 32,3'	134° 27,4'	5,23
438	78340,72	309903,19	172° 26,1'	116° 59,8'	7,73
439	78338,42	309909,71	173° 5,9'	109° 25,9'	6,91
440	78337,84	309912,32	202° 21,7'	102° 31,7'	2,67
441	78326,78	309928,18	183° 39,1'	124° 53,4'	19,34
442	78326,31	309928,77	179° 28,4'	128° 32,5'	0,75
443	78313,92	309944,62	175° 55,3'	128° 0,9'	20,12
444	78302,75	309961,22	178° 36,6'	123° 56,2'	20,01
445	78291,99	309978,08	181° 20,1'	122° 32,8'	20
446	78280,83	309994,7	178° 13,7'	123° 52,8'	20,02
447	78270,2	310011,64	178° 18,9'	122° 6,5'	20
448	78260,07	310028,89	182° 17,4'	120° 25,4'	20
449	78249,26	310045,72	179° 17,6'	122° 42,8'	20
450	78238,66	310062,68	177° 58,9'	122° 0,3'	20
451	78228,66	310080,01	181° 56,3'	119° 59,2'	20,01
452	78218,61	310096,14	178° 14,9'	121° 55,5'	19
453	78218,11	310097	180° 7,9'	120° 10,4'	0,99
454	78208,01	310114,28	180° 35,6'	120° 18,4'	20,02
455	78197,74	310131,44	181° 51,2'	120° 54,0'	20
456	78186,92	310148,26	179° 43,8'	122° 45,1'	20
457	78176,18	310165,13	177° 53,3'	122° 28,9'	20
458	78166,06	310182,4	178° 12,3'	120° 22,2'	20,02
459	78156,48	310199,99	186° 7,9'	118° 34,4'	20,03
460	78145,08	310216,45	178° 22,8'	124° 42,4'	20,02
461	78134,16	310233,21	180° 36,2'	123° 5,2'	20
				123° 41,4'	20,01

Инв. № подл.	Подп. и дата	Взам. Инв. №	Инв. № дубл.	Подп. и дата

Изм.	Лист	№ докум.	Подп.	Дата
------	------	----------	-------	------

ДПТ-30657/25-ППТ/ПОР

462	78123,06	310249,86	178° 47,5'	122° 28,9'	20
463	78112,32	310266,73	179° 36,0'	122° 4,9'	0,79
464	78111,9	310267,4	179° 52,7'	121° 57,7'	19,21
465	78101,73	310283,7	180° 58,4'	122° 56,1'	3,79
466	78099,67	310286,88	179° 28,3'	122° 24,4'	16,22
467	78090,98	310300,57	178° 14,3'	120° 38,7'	6,79
468	78087,52	310306,41	179° 15,3'	119° 54,0'	13,22
469	78080,93	310317,87	183° 23,5'	123° 17,6'	20
470	78069,95	310334,59	179° 25,2'	122° 42,8'	20
471	78059,14	310351,42	179° 1,3'	121° 44,1'	20
472	78048,62	310368,43	181° 31,1'	123° 15,2'	20,01
473	78037,65	310385,16	184° 1,3'	127° 16,5'	20,09
474	78025,48	310401,15	168° 35,4'	115° 51,8'	20,1
475	78016,71	310419,24	183° 10,3'	119° 2,1'	20,03
476	78006,99	310436,75	177° 59,4'	117° 1,5'	20,07
477	77997,87	310454,63	186° 1,3'	123° 2,8'	20,01
478	77986,96	310471,4	174° 2,5'	117° 5,3'	20,07
479	77977,82	310489,27	188° 3,2'	125° 8,5'	20,03
480	77966,29	310505,65	176° 9,4'	121° 17,9'	20
481	77955,9	310522,74	179° 2,8'	120° 20,7'	20,01
482	77945,79	310540,01	184° 10,3'	124° 31,0'	20,01
483	77934,45	310556,5	177° 29,4'	122° 0,3'	20
484	77923,85	310573,46	178° 37,4'	120° 37,8'	11,17
485	77918,16	310583,07	179° 40,7'	120° 18,5'	8,84
486	77913,7	310590,7	180° 15,6'	120° 34,1'	13,9
487	77906,63	310602,67	180° 49,8'	121° 23,9'	6,1
488	77903,45	310607,88	187° 17,9'	128° 41,8'	16,75
489	77892,98	310620,95	138° 22,2'	87° 4,1'	4,11
490	77893,19	310625,05	220° 7,3'	127° 11,4'	20,08
491	77881,05	310641,05	159° 30,1'	106° 41,4'	6,44
492	77879,2	310647,22	165° 10,9'	91° 52,3'	20,82
493	77878,52	310668,03	265° 57,6'	177° 49,9'	11,37
494	77867,16	310668,46	171° 28,2'	169° 18,1'	4,96
495	77862,29	310669,38	133° 48,5'	123° 6,7'	6,04
496	77858,99	310674,44	177° 25,8'	120° 32,5'	16,96
497	77850,37	310689,05	180° 19,6'	120° 52,0'	3,04
498	77848,81	310691,66	181° 54,6'	122° 46,6'	20,01
499	77837,98	310708,48	178° 21,3'	121° 7,8'	20
500	77827,64	310725,6	180° 44,8'	121° 52,6'	17,53
501	77818,38	310740,49	171° 37,6'	113° 30,2'	10,13
502	77814,34	310749,78	142° 22,3'	75° 52,5'	6,27
503	77815,87	310755,86	141° 24,6'	37° 17,1'	10,75
504	77824,42	310762,37	147° 13,8'	4° 31,0'	5,97
505	77830,37	310762,84	252° 57,3'	77° 28,3'	5,62
506	77831,59	310768,33	186° 2,9'	83° 31,1'	5,85
507	77832,25	310774,14	255° 59,4'	159° 30,5'	4,14
508	77828,37	310775,59	189° 17,0'	168° 47,5'	19,76
509	77808,99	310779,43	173° 40,7'	162° 28,2'	15,01
510	77794,68	310783,95	155° 28,0'	137° 56,2'	12,28
511	77785,56	310792,18	165° 13,7'	123° 9,9'	12,41
512	77778,77	310802,57	180° 13,7'	123° 23,6'	2,14
513	77777,59	310804,36	173° 24,1'	116° 47,8'	7,76
514	77774,09	310811,29	185° 2,0'	121° 49,7'	20,67
515	77763,19	310828,85	182° 33,3'	124° 23,0'	7,33
516	77759,05	310834,9	181° 59,9'	126° 23,0'	13,4
517	77751,1	310845,69	181° 38,8'	128° 1,8'	20,74
518	77738,32	310862,03	181° 20,7'	129° 22,5'	20,78
519	77725,14	310878,09	184° 12,1'	133° 34,6'	20,77
520	77710,82	310893,14	181° 44,2'	135° 18,7'	20,76
521	77696,06	310907,74	182° 39,2'	137° 57,9'	20,77
522	77680,63	310921,65	181° 0,0'		

Инв. № подл.	Подп. и дата	Взам. Инв. №	Инв. № дубл.	Подп. и дата

ДПТ-30657/25-ППТ/ПОР

523	77670,45	310930,51	179° 22,9'	138° 58,0'	13,5
524	77665,02	310935,34	183° 22,9'	138° 20,8'	7,27
525	77656,87	310941,77	180° 45,0'	141° 43,7'	10,38
526	77648,64	310948,09	183° 9,5'	142° 28,7'	10,38
527	77631,5	310959,81	180° 37,2'	145° 38,2'	20,76
528	77614,27	310971,32	184° 21,5'	146° 15,4'	20,72
529	77596,21	310981,49	177° 43,0'	150° 36,9'	20,73
530	77578,62	310992,34	183° 38,3'	148° 20,0'	20,67
531	77560,38	311002,05	182° 14,7'	151° 58,3'	20,66
532	77541,79	311011,03	180° 50,5'	154° 13,0'	20,65
533	77525,62	311018,55	185° 47,7'	155° 3,5'	17,83
534	77522,97	311019,47	171° 33,8'	160° 51,3'	2,81
535	77509,8	311026,35	182° 17,8'	152° 25,0'	14,86
536	77504,55	311028,83	182° 52,9'	154° 42,9'	5,81
537	77493,61	311033,34	169° 17,7'	157° 35,8'	11,83
538	77486,05	311038,27	197° 50,2'	146° 53,5'	9,03
539	77466,09	311043,72	182° 44,2'	164° 43,7'	20,69
540	77446,03	311048,18	175° 37,9'	167° 27,9'	20,55
541	77436,75	311051	146° 46,8'	163° 5,8'	9,7
542	77429,59	311059,57	130° 46,6'	129° 52,7'	11,17
543	77431,67	311072,21	261° 28,9'	80° 39,3'	12,81
544	77426,55	311073,86	180° 8,6'	162° 8,3'	5,38
545	77421,01	311075,63	263° 18,5'	162° 16,9'	5,82
546	77415,75	311064,04	150° 15,9'	245° 35,4'	12,73
547	77408,25	311058,62	136° 38,5'	215° 51,3'	9,25
548	77398,38	311059,92	168° 19,7'	172° 29,8'	9,96
549	77387,51	311063,7	183° 32,4'	160° 49,5'	11,51
550	77368,25	311069,09	180° 23,4'	164° 21,9'	20
551	77348,95	311074,35	178° 16,1'	164° 45,3'	20
552	77329,82	311080,19	180° 47,1'	163° 1,4'	20
553	77314,46	311084,65	180° 4,1'	163° 48,5'	15,99
554	77310,62	311085,76	177° 34,7'	163° 52,6'	4
555	77291,63	311092,13	181° 53,6'	161° 27,4'	20,03
556	77272,47	311097,86	176° 46,2'	163° 21,0'	20
557	77266,22	311100,12	182° 44,7'	160° 7,2'	6,65
558	77253,44	311104,06	181° 20,6'	162° 51,9'	13,37
559	77246,58	311106	183° 37,1'	164° 12,5'	7,13
560	77233,97	311108,72	181° 10,2'	167° 49,7'	12,9
561	77226,46	311110,18	175° 57,9'	168° 59,9'	7,65
562	77214,51	311113,39	177° 18,1'	164° 57,9'	12,37
563	77196,03	311119,3	189° 56,2'	162° 15,9'	19,4
564	77192,89	311119,73	155° 39,1'	172° 12,1'	3,17
565	77187,4	311123,18	146° 8,1'	147° 51,2'	6,48
566	77183,03	311133	146° 52,2'	113° 59,4'	10,75
567	77184,7	311143,38	264° 23,8'	80° 51,6'	10,51
568	77179,38	311144,78	178° 51,5'	165° 15,4'	5,5
569	77174,32	311146,22	248° 16,3'	164° 6,9'	5,26
570	77163,41	311132,06	122° 57,8'	232° 23,2'	17,88
571	77152,1	311132,98	172° 35,3'	175° 21,0'	11,35
572	77137,78	311136,04	174° 55,3'	167° 56,3'	14,64
573	77118,65	311141,94	179° 42,0'	162° 51,6'	20,02
574	77099,52	311147,95	178° 55,0'	162° 33,5'	20,05
575	77097,61	311148,59	180° 22,8'	161° 28,5'	2,01
576	77080,4	311154,23	182° 1,7'	161° 51,3'	18,11
577	77061,02	311159,83	181° 9,2'	163° 53,0'	20,17
578	77041,49	311165,05	181° 26,1'	165° 2,1'	20,22
579	77021,79	311169,79	180° 52,6'	166° 28,3'	20,26
580	77002,01	311174,23	178° 41,8'	167° 20,9'	20,27
581	76982,33	311179,12	183° 38,5'	166° 2,8'	20,28
582	76962,38	311182,75	179° 27,1'	169° 41,3'	20,28
				160° 8,3'	20,27

Инв. № подл.	Подп. и дата	Взам. Инв. №	Инв. № дубл.	Подп. и дата

ДПТ-30657/25-ППТ/ПОР

Лист

12

Изм. Лист № докум. Подп. Дата

583	76942,47	311186,57	179° 56,7'		
584	76922,56	311190,41	182° 22,7'	169° 5,0'	20,28
585	76902,51	311193,42	179° 19,8'	171° 27,7'	20,27
586	76894,12	311194,78	180° 19,2'	170° 47,6'	8,5
587	76882,48	311196,6	179° 36,4'	171° 6,8'	11,78
588	76872,81	311198,18	189° 55,8'	170° 43,2'	9,8
589	76862,24	311198,06	173° 45,7'	180° 39,0'	10,57
590	76851,2	311199,14	172° 1,0'	174° 24,8'	11,09
591	76842,21	311201,31	192° 4,6'	166° 25,8'	9,25
592	76821,89	311201,84	174° 50,1'	178° 30,4'	20,33
593	76801,76	311204,19	182° 31,2'	173° 20,5'	20,27
594	76795,54	311204,64	178° 46,9'	175° 51,7'	6,24
595	76781,57	311205,95	181° 9,7'	174° 38,6'	14,03
596	76770,53	311206,76	182° 12,2'	175° 48,2'	11,07
597	76761,33	311207,08	178° 38,2'	178° 0,5'	9,21
598	76745,47	311208,01	175° 8,0'	176° 38,6'	15,89
599	76741,11	311208,64	190° 52,4'	171° 46,7'	4,41
600	76720,81	311207,7	172° 33,0'	182° 39,1'	20,32
601	76700,56	311209,4	186° 31,3'	175° 12,1'	20,32
602	76680,29	311208,79	179° 58,4'	181° 43,4'	20,28
603	76660,03	311208,19	179° 39,7'	181° 41,8'	20,27
604	76639,77	311207,71	178° 50,4'	181° 21,4'	20,27
605	76619,49	311207,64	185° 22,5'	180° 11,9'	20,28
606	76599,3	311205,67	175° 52,0'	185° 34,4'	20,29
607	76579,01	311205,16	183° 20,4'	181° 26,4'	20,3
608	76558,8	311203,47	185° 59,3'	184° 46,8'	20,28
609	76538,82	311199,67	173° 23,3'	190° 46,1'	20,34
610	76518,59	311198,2	181° 40,5'	184° 9,4'	20,28
611	76498,42	311196,14	182° 22,0'	185° 49,9'	20,27
612	76478,36	311193,25	180° 37,4'	188° 11,9'	20,27
613	76458,32	311190,14	183° 19,8'	188° 49,3'	20,28
614	76438,49	311185,87	178° 23,9'	192° 9,1'	20,28
615	76418,57	311182,16	184° 17,7'	190° 33,0'	20,26
616	76403,78	311178,24	175° 35,4'	194° 50,7'	15,3
617	76398,73	311177,31	143° 29,3'	190° 26,1'	5,13
618	76388,82	311182,16	145° 50,4'	153° 55,4'	11,03
619	76382,73	311192,81	255° 37,9'	119° 45,7'	12,27
620	76377,5	311191,37	172° 36,7'	195° 23,6'	5,42
621	76371,67	311190,55	258° 58,5'	188° 0,4'	5,89
622	76371,13	311180,31	153° 42,2'	266° 58,9'	10,25
623	76365,47	311170,23	133° 39,8'	240° 41,1'	11,56
624	76359,02	311168,58	177° 47,1'	194° 21,0'	6,66
625	76339,95	311164,48	181° 26,7'	192° 8,0'	19,51
626	76320,49	311159,78	173° 34,1'	193° 34,7'	20,02
627	76310,52	311158,53	171° 18,1'	187° 8,8'	10,05
628	76300,19	311158,81	174° 15,6'	178° 26,8'	10,33
629	76298,08	311159,08	186° 54,3'	172° 42,5'	2,13
630	76286,22	311159,16	177° 14,1'	179° 36,8'	11,86
631	76279,5	311159,53	177° 35,9'	176° 50,9'	6,73
632	76269,01	311160,55	179° 47,7'	174° 26,8'	10,54
633	76258,5	311161,61	288° 43,8'	174° 14,4'	10,56
634	76265,96	311129,22	182° 53,0'	282° 58,2'	33,24
1	76279,02	311083,23	272° 45,5'	285° 51,2'	47,81

Площадь контура зоны размещения линейного объекта составляет 154 851 м², периметр – 9 084,56 м.

Инв. № подл.	Подп. и дата
Взам. Инв. №	Подп. и дата
Инв. № дубл.	Подп. и дата

Изм.	Лист	№ докум.	Подп.	Дата
------	------	----------	-------	------

ДПТ-30657/25-ППТ/ПОР

Ведомость координат характерных точек границ временной зоны обеспечения строительства линейного объекта.

Таблица 2

№ п/п	X, м	Y, м
1	78614,37	309375,36
2	78612,6	309362,99
3	78614,26	309349,32
4	78615,82	309344,12
5	78626,1	309321,3
6	78628,95	309317,63
7	78641,92	309300,93
8	78650,01	309293,71
9	78657,43	309289,05
10	78672,95	309282,56
11	78666,59	309292,82
12	78666,5	309293,82
13	78657,63	309305,98
14	78655,48	309309,48
15	78652,26	309313,05
16	78649,66	309316,47
17	78643,87	309326,46
18	78634,35	309341,1
19	78633,32	309342,81
20	78628,9	309351,83
21	78623,08	309359,99
22	78621,03	309364,6
1	78614,37	309375,36

Площадь временной зоны обеспечения строительства составляет 1 379 м².

III. Перечень координат характерных точек границ зон планируемого размещения линейных объектов, подлежащих переносу (переустройству) из зон планируемого размещения линейных объектов.

Ведомость координат характерных точек границ зон планируемого размещения линейных объектов, подлежащих переносу/переустройству из зон планируемого размещения линейных объектов (Газопровод).

Таблица 3

№ п/п	X, м	Y, м
1	77922,8	310506,93
2	77921,68	310505,82
3	77921,09	310504,36

Инв. № подл.	Подп. и дата
	Взам. Инв. №
Инв. № докл.	Инв. № докл.
	Подп. и дата
Инв. № подл.	Подп. и дата
	Взам. Инв. №
Инв. № докл.	Инв. № докл.
	Подп. и дата

4	77921,09	310502,79
5	77921,7	310501,34
6	77922,83	310500,24
7	77924,29	310499,65
8	77925,86	310499,67
9	77927,3	310500,29
10	77955,87	310522,87
11	77956,77	310524,06
12	77957,18	310525,5
13	77957,03	310526,99
14	77956,35	310528,32
15	77955,23	310529,3
16	77953,82	310529,81
17	77952,33	310529,77
18	77950,95	310529,19
1	77922,8	310506,93

Ведомость координат характерных точек границ зон планируемого размещения линейных объектов, подлежащих переносу/переустройству из зон планируемого размещения линейных объектов (Кабель связи).

Таблица 4

№ п/п	X, м	Y, м
1	76298,91	311231,65
2	76367,79	311188,17
3	76747,27	311239,73
4	77028,59	311175,36
5	77191,38	311137,19
6	77405,67	311063,11
7	77489,4	311037,76
8	77478,85	310989,75
9	77486,07	310984,11
10	77488,15	310986,59
11	77483,15	310991,04
12	77493,43	311036,54
13	77529,83	311025,52
14	77692,27	310921,9
15	77709,57	310901,37
16	77668,24	310866,46
17	77671,93	310864,41
18	77712,15	310898,3
19	77768,85	310830,98
20	77825,43	310757,2
21	77879,99	310666,68
22	78014,11	310426,15
23	78017,46	310428,25
24	77883,29	310668,75
25	77828,73	310759,27
26	77772,26	310833,17
27	77715,49	310901,1
28	77719,89	310904,81
29	77775,22	310835,19
30	77839,18	310755,96
31	77900,40	310477,95

Инв. № подл.	Подп. и дата
	Инв. № дц/дл.
Взам. Инв. №	Подп. и дата
	Инв. № дц/дл.
Подп. и дата	Подп. и дата
	Подп. и дата

Изм.	Лист	№ докум.	Подп.	Дата
------	------	----------	-------	------

ДПТ-30657/25-ППТ/ПОР

32	77994,02	310479,84
33	77842,57	310758,1
34	77778,61	310837,33
35	77720,53	310910,63
36	77712,91	310904,19
37	77695,22	310925,35
38	77531,17	311029,65
39	77494,4	311040,86
40	77495,81	311047,11
41	77440,11	311067,64
42	77402,97	311073,03
43	77402,32	311069,3
44	77438,56	311063,78
45	77490,91	311044,63
46	77490,35	311042,09
47	77406,99	311067,51
48	77192,57	311141,23
49	77030,26	311179,43
50	76747,11	311244,17
51	76368,18	311192,27
52	76301,76	311234,47
1	76298,91	311231,65

Ведомость координат характерных точек границ зон планируемого размещения линейных объектов, подлежащих переносу/переустройству из зон планируемого размещения линейных объектов (Переустройство ЛЭП).

Таблица 5

Инв. № подл.	Подп. и дата	Взам. Инв. №	Инв. № дубл.	Подп. и дата

№ п/п	X, м	Y, м
Контур 1		
1	76278,56	311163,34
2	76279,06	311162,84
3	76283,96	311162,7
4	76309,51	311118,49
5	76313,1	311120,54
6	76312,56	311119,09
7	76320,94	311115,95
8	76321,16	311116,63
9	76316,19	311127,2
10	76315,66	311127,39
11	76314,84	311125,2
12	76289,22	311169,49
13	76286,5	311167,93
14	76285,13	311169,41
1	76278,56	311163,34
Контур 2		
1	77042,2	311123,21
2	77050,76	311120,9
3	77051,27	311122,79
4	77054,91	311120,92
5	77072,32	311152,93
6	77074,67	311154,8
7	77132,58	311137,78

ДПТ-30657/25-ППТ/ПОР

Инв. № подл.	Подп. и дата	Взам. Инв. №	Инв. № дц/дл.	Подп. и дата

8	77138,76	311092,42
9	77141,38	311092,78
10	77141,56	311091,4
11	77144,06	311091,73
12	77143,88	311093,12
13	77146,72	311093,51
14	77139,8	311144,17
15	77069,58	311164,69
16	77049,54	311128,01
17	77042,35	311123,76
1	77042,2	311123,21
Контур 3		
1	77150,39	311082,53
2	77156,31	311083,22
3	77150,1	311134,93
4	77151,16	311135,03
5	77151,04	311136,1
6	77142,9	311135,17
7	77143,01	311134,18
8	77144,18	311134,29
1	77150,39	311082,53
Контур 4		
1	77179,25	311211,83
2	77353,92	311120,83
3	77371,09	310988,73
4	77384,59	310973,1
5	77393,68	310980,95
6	77382,53	310993,85
7	77365,01	311128,59
8	77184,8	311222,47
1	77179,25	311211,83
Контур 5		
1	77429,13	311059,23
2	77494,14	311032,49
3	77519,87	311020,22
4	77511,92	310984,85
5	77517,61	310983,3
6	77525,39	311017,59
7	77536,56	311012,26
8	77637,3	310956,21
9	77614,91	310917,16
10	77617,23	310915,85
11	77616,89	310915,24
12	77619,08	310913,99
13	77619,43	310914,61
14	77621,82	310913,25
15	77643,9	310951,74
16	77669,59	310930,19
17	77638,4	310905,92
18	77642,08	310901,18
19	77674,29	310926,25
20	77689,33	310913,63
21	77691,05	310915,95
22	77691,32	310915,73
23	77695,15	310920,43
24	77693,42	310921,84
25	77692,54	310920,76
26	77680,36	310930,97

ДПТ-30657/25-ППТ/ПОР

Лист

17

Изм. Лист № докум. Подп. Дата

27	77684,94	310934,54
28	77681,26	310939,27
29	77675,66	310934,91
30	77643,93	310961,53
31	77539,39	311019,7
32	77527,18	311025,52
33	77527,62	311027,43
34	77496,91	311043,37
35	77469,36	311054,09
36	77468,61	311051,59
37	77431,96	311066,66
38	77430,97	311064,06
39	77430,48	311064,26
40	77429,62	311062,2
41	77430,17	311061,97
1	77429,13	311059,23
Контур 6		
1	78148,23	310109,93
2	78209,6	310024,03
3	78200,84	310023,42
4	78201,67	310011,45
5	78217,78	310012,57
6	78225,77	310001,39
7	78270,62	310003,44
8	78276,22	310002,29
9	78355,55	309890,11
10	78355,98	309890
11	78363,42	309865,95
12	78314,88	309840,01
13	78317,69	309834,78
14	78370,55	309863,08
15	78362,74	309888,18
16	78391,92	309880,33
17	78582,44	309567,39
18	78592,69	309573,63
19	78378,08	309926,13
20	78303,26	310030,56
21	78218,95	310024,68
22	78154,74	310114,54
23	78152,26	310112,79
24	78150,91	310114,58
25	78149,37	310113,43
26	78150,69	310111,67
1	78148,23	310109,93
27	78231,72	310009,62
28	78279,25	310011,8
29	78360,38	309897,04
30	78385,92	309890,17
31	78368,06	309919,51
32	78297,41	310018,13
33	78229,25	310013,37
27	78231,72	310009,62
Контур 7		
1	78381,99	309866,41
2	78367,03	309851,52
3	78459,66	309701,35
4	78427,21	309682,31

Инв. № подл.	Подп. и дата	Взам. Инв. №	Инв. № дцкл.	Подп. и дата

Изм.	Лист	№ докум.	Подп.	Дата

ДПТ-30657/25-ППТ/ПОР

5	78430,27	309677,19
6	78467,97	309699,35
7	78374,76	309850,56
8	78386,3	309862,18
1	78381,99	309866,41
Контур 8		
1	79122,42	308509,26
2	79125,31	308498,65
3	79129,01	308499,65
4	79129,03	308499,58
5	79132,31	308500,49
6	79132,29	308500,55
7	79220,98	308524,67
8	79221,01	308524,6
9	79224,28	308525,51
10	79224,27	308525,56
11	79227,9	308526,55
12	79225,01	308537,17
13	79221,31	308536,16
14	79221,27	308536,3
15	79218	308535,39
16	79218,03	308535,27
17	79129,34	308511,14
18	79129,3	308511,28
19	79126,03	308510,37
20	79126,06	308510,25
1	79122,42	308509,26

IV. Предельные параметры разрешенного строительства, реконструкции объектов капитального строительства, входящих в состав линейных объектов в границах зон их планируемого размещения.

Пересечения и примыкания

На проектируемом участке предусмотрено устройство 15 примыканий на Пк 0+72,0, Пк 4+47,5, Пк 5+68,6, Пк 8+68,0, Пк 9+40,0, Пк 11+26,5, Пк 12+20,0, Пк 15+81,0, Пк 15+83,0, Пк 17+23,3, Пк 18+14,0, Пк 21+69,0, Пк 29+28,0, Пк 30+15,0, Пк 39+92,5 и 1 пересечения на Пк 26+35,0.

Работы включают в себя устройство дорожной одежды по типу основной дороги и укрепление обочин а/б гранулятом.

Примыкания и пересечения устраиваются в пределах радиуса закругления, дорожная одежда устраивается по типу основной дорожной одежды. Ширину съездов принимаем по существующей ширине.

Подп. и дата
Инв. № дцдл.
Взам. Инв. №
Подп. и дата
Инв. № подл.

Изм.	Лист	№ докум.	Подп.	Дата
------	------	----------	-------	------

ДПТ-30657/25-ППТ/ПОР

Искусственные сооружения

Круглые трубы запроектированы применительно к шифру 2175РЧ «Трубы водопропускные железобетонные круглые с плоским основанием для железных и автомобильных дорог».

В соответствии с п. 5.1 СП 35.13330.2011 водопропускные трубы приняты капитального типа с железобетонными звеньями замкнутого контура.

№ п/п	Пикет	Отметка (Лоток), м	Диаметр, м	Кол-во отверстий	Длина, м	Угол	Расход воды по результатам ИГМИ, м3/с	Пропускная способность, м3/с
1	17+60,0	394,27	1,50	2	47,26	58°10'01"	3,0	11,72

Сбор поверхностных стоков предусматривается за счет продольных и поперечных уклонов проезжей части с последующим сбросом в проектируемые кюветы на участке Пк 0+0,0 – Пк 17+70,0 и на рельеф на участке Пк 17+70,0 – Пк 42+82,5.

Кюветы предусмотрены трапециевидного сечения. Ширина дна – 0,4м, минимальная высота – 0,5м. Укрепление кюветов предусмотрено засевом трав по слою плодородного грунта толщиной 0,15м.

Для пропуска воды под проектируемыми примыканиями проектом предусмотрено устройство лотков водоотводных бетонных ЛВБ Aquastok Norma 400 №0/1 с бетонными крышками КБ Aquastok Norma DN400 E600. Бетон для лотков имеет характеристики не ниже В35, W8, F300.

На участках подходов к мостовому сооружению для отведения стоков с проезжей части из водоохранной зоны р. Таргайдон проектом предусмотрен сбор воды при помощи прикромочных лотков Б1 22(20)-75, ПЛ 100.75.23 из бетона В25 с последующим сбросом на рельеф за границами водоохранной зоны при помощи водосбросов по откосу насыпи Б-6.

На Пк 32+0,46 для очистки воды с проезжей части проектом предусмотрено устройство локальных очистных сооружений Rainpark OLPSV-1000 -5-B с обеих сторон проезжей части.

Инв. № подл.	Подп. и дата	Взам. Инв. №	Инв. № дубл.	Подп. и дата

Изм.	Лист	№ докум.	Подп.	Дата	ДПТ-30657/25-ППТ/ПОР	Лист
						20

V. Информация о необходимости осуществления мероприятий по сохранению объектов культурного наследия от возможного негативного воздействия в связи с размещением линейных объектов.

Необходимость осуществления мероприятий по сохранению объектов культурного наследия от возможного негативного воздействия в связи с размещением линейного объекта отсутствует в связи с отсутствием указанных объектов.

VI. Информация о необходимости осуществления мероприятий по охране окружающей среды.

Охрана водных ресурсов.

При осуществлении демонтажных работ на ремонтируемом мосту снизу пролетных строений производится устройство защитного экрана из брезента, исключающего попадание бетонного лома и другого мусора в реку, загрязнение водотока при демонтаже исключается

Охрана атмосферного воздуха от загрязнения.

Основными мероприятиями, ограничивающими отрицательное воздействие на окружающую среду, являются:

- применение только технически исправной техники с отрегулированной топливной аппаратурой, обеспечивающей минимально возможный выброс углеводородных соединений;

- выполнение мероприятий по регулированию выбросов в период неблагоприятных метеорологических условий, когда ожидаются штиль, туман, приземные температурные инверсии (смещение во времени технологических процессов, связанных с выбросом загрязняющих веществ);

- укрытие инертных материалов для снижения пылеобразования;

- применение парпетных щебеночных фильтров;

Охрана земельных ресурсов.

В подготовительный период предусматривается:

Инв. № подл.	
Подп. и дата	
Взам. Инв. №	
Инв. № дубл.	
Подп. и дата	

Изм.	Лист	№ докум.	Подп.	Дата	ДПТ-30657/25-ППТ/ПОР	Лист
						21

- применение на площадке временных зданий и сооружений передвижного и контейнерного типа и туалетов с герметичным резервуаром;
- хранение горюче-смазочных материалов на площадках не допускается;
- исключение попадания загрязняющих веществ на прилегающую территорию, устройство щебенистых фильтров.

Предусматривается снятие и временное хранение верхнего растительного слоя грунта, а также организация отвалов и резерва грунта вне прибрежных защитных полос на твердых покрытиях.

В основной период работ предусматривается:

- выполнение работ по ремонту моста по технологиям, исключающим попадание мусора и строительных материалов в грунт и в воду (использование сплошных настилов и полов);
- исключение попадания загрязняющих веществ на прилегающую территорию;
- сбор отработанных горюче-смазочных материалов в специально закрытые емкости, исключающие попадание ГСМ в грунт и в воду;
- установка всех механизмов, работающих на ДВС, и емкостей с потенциально опасными жидкостями на поддоны, которые периодически очищаются в специальные емкости для вывоза;
- заправка машин и механизмов горюче-смазочными материалами на АЗС общего пользования;
- уборка строительного мусора и вывоз его по мере накопления на базу подрядчика с последующей утилизацией в соответствии с современными нормативными требованиями;
- применение на всех видах работ технически исправных машин и механизмов, с отрегулированной топливной аппаратурой, соответствующих ГОСТам, исключающих попадание ГСМ в грунт;
- передвижение машин и механизмов только по существующим автодорогам или специально оборудованным проездам.
- заправка топливом, техническое обслуживание дизельной электростанции в пределах прибрежно-защитной полосы и водоохраной зоны не производится.

Инв. № подл.	
Подп. и дата	
Взам. Инв. №	
Инв. № дубл.	
Подп. и дата	

Изм.	Лист	№ докум.	Подп.	Дата	ДПТ-30657/25-ППТ/ПОР	Лист
						22

Дизельная электростанция устанавливается на твердую плиту, исключающую попадание загрязняющих веществ в почву, а также на металлические поддоны для сбора масла, конденсата и дизельного топлива. Хранение топлива в пределах водоохраной зоны не осуществляется.

В ликвидационный период работ предусматривается разборка, всех временных сооружений и очистка стройплощадки после окончания ремонтных работ.

Мероприятия по мониторингу за состоянием окружающей среды во время ремонта.

Программа мониторинга за состоянием окружающей среды должна включать следующие мероприятия:

- обеспечение выбора подрядной строительной организации, способной обеспечить наиболее экологически чистые технологии работ, а также выполнение предусмотренных проектом природоохранных мероприятий;
- включение в проект производства работ мероприятий по разъяснению работникам подрядной строительной организации природоохранных требований и проектных решений, а также при необходимости их обучение;
- надзор за соблюдением подрядной строительной организацией во время строительных работ требований природоохранного законодательства, нормативных документов, технических условий и требований проекта;
- наблюдение за своевременностью и правильностью выполнения рекультивационных работ;
- анализ во время ведения ремонтных работ эффективности предусмотренных в проекте мероприятий, их корректировка в случае необходимости.

Перечень основных показателей подлежащих контролю:

- Чистота и порядок на рабочих площадках, отсутствие протечек технических жидкостей.
- Исправность машин и оборудования на предмет соответствия паспортным данным по вредным выбросам, шуму, вибрациям.

Инв. № подл.	
Подп. и дата	
Взам. Инв. №	
Инв. № дубл.	
Подп. и дата	

- Система водоотвода на предмет недопущения слива неочищенных стоков в окружающую среду.

- Контроль поступающих инертных материалов на предмет их соответствия радиационной безопасности.

VII. Информация о необходимости осуществления мероприятий по защите территории от чрезвычайных ситуаций природного и техногенного характера, в том числе по обеспечению пожарной безопасности и гражданской обороне.

Комплекс мероприятий, проводимых заблаговременно и направленных на максимально возможное уменьшение риска возникновения чрезвычайных ситуаций, а также на сохранение здоровья людей, снижение размеров ущерба природной среде и материальных потерь в случае их возникновения. Это понятие характеризуется также как совокупность мероприятий, проводимых федеральными органами исполнительной власти, органами исполнительной власти субъектов Российской Федерации, органами местного самоуправления и организационными структурами РСЧС, направленных на предотвращение чрезвычайных ситуаций и уменьшение их масштабов в случае возникновения (ГОСТ Р22.0.02-2016).

Деятельность по предупреждению чрезвычайных ситуаций имеет приоритет по сравнению с другими видами работ по противодействию этим ситуациям. Это обусловлено тем, что социально-экономические результаты превентивных действий предотвращающих чрезвычайные ситуации и урон от них в большинстве случаев гораздо более важны и эффективны для граждан, общества и государства, чем их ликвидация.

Организация работы по предупреждению чрезвычайных ситуаций в масштабах страны осуществляется в рамках Федеральной целевой программы "Снижение рисков и смягчение последствий чрезвычайных ситуаций природного и техногенного характера в Российской Федерации до 2005 года" (постановление

Инв. № подл.	Подп. и дата
Взам. Инв. №	Инв. № дубл.
Подп. и дата	Подп. и дата

Изм.	Лист	№ докум.	Подп.	Дата	ДПТ-30657/25-ППТ/ПОР	Лист
						24

Правительства Российской Федерации от 29 сентября 1999 г. № 1098).

Комплекс мер по предупреждению чрезвычайных ситуаций природного и техногенного характера включает меры организационного, организационно-экономического, инженерно-технического и специального характера.

Предупреждение чрезвычайных ситуаций как в части их предотвращения (снижения рисков их возникновения), так и в плане уменьшения потерь и ущерба от них (смягчения последствий) проводится по следующим направлениям:

- мониторинг и прогнозирование чрезвычайных ситуаций;
- рациональное размещение производительных сил по территории страны с учетом природной и техногенной безопасности;
- предотвращение в возможных пределах некоторых неблагоприятных и опасных природных явлений, и процессов путем систематического снижения их накапливающегося разрушительного потенциала;
- предотвращение аварий и техногенных катастроф путем повышения технологической безопасности производственных процессов и эксплуатационной надежности оборудования;
- разработка и осуществление инженерно-технических мероприятий, направленных на предотвращение источников чрезвычайных ситуаций, смягчение их последствий, защиту населения и материальных средств;
- подготовка объектов экономики и систем жизнеобеспечения населения к работе в условиях чрезвычайных ситуаций;
- декларирование промышленной безопасности;
- лицензирование деятельности опасных производственных объектов;
- страхование ответственности за причинение вреда при эксплуатации опасного производственного объекта;
- проведение государственной экспертизы в области предупреждения чрезвычайных ситуаций;
- государственный надзор и контроль по вопросам природной и техногенной

Инв. № подл.	Подп. и дата	Взам. Инв. №	Инв. № докл.	Подп. и дата

Изм.	Лист	№ докум.	Подп.	Дата	ДПТ-30657/25-ППТ/ПОР	Лист
						25

безопасности;

- информирование населения о потенциальных природных и техногенных угрозах на территории проживания;

- подготовка населения в области защиты от чрезвычайных ситуаций.

Реализация перечисленных направлений осуществляется путем планирования и выполнения соответствующих мероприятий.

Основные мероприятия для предупреждения техногенных ЧС.

Для предупреждения ЧС техногенного характера проводится комплекс мероприятий организационного, технического, правового характера, направленных на недопущения аварий и катастроф, прежде всего на потенциально опасных объектах и на транспорте.

Для предупреждения пожаров проводят профилактические организационные, технические, режимные и эксплуатационные мероприятия.

К организационным относятся: правильная эксплуатация машин транспорта, правильное содержание зданий, территорий, своевременный инструктаж людей по ТБ, организация добровольных пожарных дружин издание приказов по обеспечению пожарной безопасности.

К техническим мероприятиям относятся: соблюдение норм правил при проектировании зданий, сооружений, устройств электропроводки, отопления, вентиляции, освещения, правильно размещение оборудования.

К режимным мероприятиям относятся: запрет курения в неустановленных местах, запрет производства огневых и сварочных работ в пожароопасных местах.

К эксплуатационным мероприятиям относятся: своевременная подготовка ремонта и испытания оборудования, профилактические осмотры

Для предупреждения аварий и катастроф на транспорте

проводят комплекс мероприятий, основные из них:

- контроль технического состояния транспортных средств, их своевременный ремонт и ТО.

- выбор времени наиболее безопасного использования транспорта.

- выбор более безопасного маршрута движения.

Инд. № подл.	Подп. и дата
Взам. Инв. №	Инв. № дубл.
Подп. и дата	Подп. и дата

Изм.	Лист	№ докум.	Подп.	Дата	ДПТ-30657/25-ППТ/ПОР	Лист
						26

- соблюдение водителями ПДД.
- выбор транспортных средств для перевозки наиболее опасных грузов
- контроль за состоянием здоровья водителей.
- поддержания в удовлетворительном состоянии автомобильных дорог.
- учет водителями автотранспорта состояния дорог в различные времена года и состояния погоды.
- соблюдения правил безопасности пассажирами различных видов транспорта.

При любых вариантах расстановки транспорта, в том числе для разгрузки и погрузки, проезд для движения пожарных аварийно-спасательных автомобилей должен оставаться свободным.

В противопожарных разрывах между зданиями и сооружениями, на разворотных площадках тупиковых участков дорог складирование конструкций, материалов, стоянка строительных машин, механизмов, а также механических транспортных средств не допускается.

Территория строительной площадки, рабочие места должны быть обеспечены знаками пожарной безопасности и инструкциями о мерах пожарной безопасности.

Ко всем временным зданиям, местам открытого хранения строительных материалов групп горючести Г1 -Г4, конструкциям классов пожарной опасности К1 -К3 и производственному оборудованию должен быть обеспечен свободный подъезд пожарной аварийно-спасательной техники.

Не допускается загромождать подъезды, проезды, а также подступы к ТСППЗ, первичным средствам пожаротушения, системам оповещения о пожаре и средствам связи для вызова пожарной аварийно-спасательной службы.

Строительную площадку, временные здания и сооружения следует содержать в чистоте. Территория строительной площадки должна быть очищена от сухой травы, коры, щепы, опилок и других горючих отходов.

Горючие строительные отходы необходимо ежедневно убирать с мест производства работ и территории строительной площадки в места их временного хранения. Места временного хранения горючих отходов на территории

Инв. № подл.	
Подп. и дата	
Взам. Инв. №	
Инв. № дубл.	
Подп. и дата	

Изм.	Лист	№ докум.	Подп.	Дата	ДПТ-30657/25-ППТ/ПОР	Лист
						27

строительной площадки должны размещаться на расстоянии не менее 18 м от существующих зданий (сооружений).

На каждом временном здании и сооружении должны вывешиваться таблички с указанием его назначения и фамилии лица, ответственного за его противопожарное состояние.

Пути эвакуации людей при пожаре во временных зданиях и сооружениях должны соответствовать требованиям нормативных документов и содержаться в исправном состоянии.

На территории объекта не допускается разводить костры, сжигать мусор и отходы.

Проезд автотранспортных средств по территории объекта должен осуществляться согласно утвержденной схеме движения.

Места, выделенные для курения, должны обозначаться соответствующими знаками, оборудоваться урнами (пепельницами) из негорючих материалов, не менее чем на 1/3 заполненными водой и обеспечиваться первичными средствами пожаротушения (огнетушитель или ящик с песком).

Объекты должны обеспечиваться первичными средствами пожаротушения, пожарной техникой согласно требованиям «Правил противопожарного режима в Российской Федерации» (утв. Постановлением Правительства РФ от 16 сентября 2020 г. №1479).

Контроль за содержанием и готовностью к действиям первичных средств пожаротушения должны осуществлять руководители объектов (строек), члены ДПД в соответствии с приказами руководителей организаций.

Ответственность за сохранность и работоспособность первичных средств пожаротушения, установленных на дорожно-строительной технике, несут машинисты и водители, закрепленные за ней.

Для указания мест нахождения первичных средств пожаротушения следует устанавливать на видных местах в зданиях, помещениях и на территории объекта (стройки) знаки пожарной безопасности.

Выбор, размещение и техническое обслуживание огнетушителей должно осуществляться в соответствии с требованиями «Правил противопожарного

Инв. № подл.	Подп. и дата
Взам. Инв. №	Инв. № дубл.
Подп. и дата	Подп. и дата

Изм.	Лист	№ докум.	Подп.	Дата	ДПТ-30657/25-ППТ/ПОР	Лист
						28

режима в Российской Федерации» (утв. Постановлением Правительства РФ от 16 сентября 2020 г. №1479).

Использованные огнетушители или отправленные с объекта (стройки) на проверку (ремонт) должны быть заменены соответствующим количеством исправных огнетушителей.

Емкости для хранения запаса воды, предназначенной для целей пожаротушения, должны быть окрашены в красный цвет, иметь надпись белым цветом "Для тушения пожара" и быть постоянно (соответственно объему) заполнены водой.

Перед заполнением ящиков песком песок должен быть просеян и просушен. Песок следует систематически осматривать и при увлажнении и комковании просушивать. Места установки пожарных щитов (с набором ручного пожарного инструмента и огнетушителями) на территории объекта должны быть определены приказом руководителя и размещаться вблизи мест наиболее вероятного возникновения пожара. При этом количество пожарных щитов на территории объекта должно быть не менее двух, а их размещение – рассредоточенным.

Трасса реконструируемой автодороги пролегает на безопасном расстоянии от зданий и сооружений. Опасности снижения несущей способности оснований существующих зданий и сооружений нет.

Проектом организации строительства не предусмотрены воздействия на грунты оснований и насыпи, вызывающие развитие опасных инженерно-геологических и техногенных явлений. Выполнение работ в соответствии с действующими нормативными документами предотвращает развитие указанных процессов.

К опасным природным процессам относятся периоды прохождения паводковых вод, ливневые и грозовые дожди.

Для беспрепятственного пропуска весеннего паводка в проекте предусмотрено проведение следующих мероприятий:

-технологические и рабочие площадки, а также съезды к ним располагаются на отметках, не затапливаемых 10%-м паводком.

Инд. № подл.	Подп. и дата	Взам. Инв. №	Инв. № дубл.	Подп. и дата
--------------	--------------	--------------	--------------	--------------

Изм.	Лист	№ докум.	Подп.	Дата	ДПТ-30657/25-ППТ/ПОР	Лист
						29

- устройство водопропускной трубы на временном объезде.

Для защиты от ливневых и грозových дождей в проекте предусмотрено проведение следующих мероприятий:

- организованный водоотвод при проведении подготовительных работ на строительной и технологических площадках (планировка технологических площадок и площадки бытового городка с созданием уклонов для отвода вод, временные дренажи для защиты стройплощадки, кюветы).

Инв. № подл.	Подп. и дата	Взам. Инв. №	Инв. № дцбл.	Подп. и дата

Изм.	Лист	№ докум.	Подп.	Дата

ДПТ-30657/25-ППТ/ПОР

Лист
30

ДОКУМЕНТАЦИЯ ПО ПЛАНИРОВКЕ ТЕРРИТОРИИ

Реконструкция Автомобильной дороги Объезд г. Ардон

РАЗДЕЛ 1

ДПТ-30657/25-ПМТ/ЧМТ

Проект межевания территории

Графическая часть

РОССИЙСКАЯ ФЕДЕРАЦИЯ
РЕСПУБЛИКА СЕВЕРНАЯ ОСЕТИЯ – АЛАНИЯ
Общество с ограниченной ответственностью



ДОКУМЕНТАЦИЯ ПО ПЛАНИРОВКЕ ТЕРРИТОРИИ

Реконструкция Автомобильной дороги Объезд г. Ардон

РАЗДЕЛ 1

ДПТ-30657/25-ПМТ/ЧМТ

Проект межевания территории

Графическая часть

РОССИЙСКАЯ ФЕДЕРАЦИЯ
РЕСПУБЛИКА СЕВЕРНАЯ ОСЕТИЯ – АЛАНИЯ
Общество с ограниченной ответственностью



ДОКУМЕНТАЦИЯ ПО ПЛАНИРОВКЕ ТЕРРИТОРИИ

Реконструкция Автомобильной дороги Объезд г. Ардон

РАЗДЕЛ 1

ДПТ-30657/25-ПМТ/ЧМТ

Проект межевания территории

Графическая часть

Генеральный директор

А.Р. Авлохов

Главный инженер проекта

М.С. Дреев

Реконструкция Автомобильной дороги Объезд г. Ардон
 Чертеж межевания территории
 Масштаб 1:500

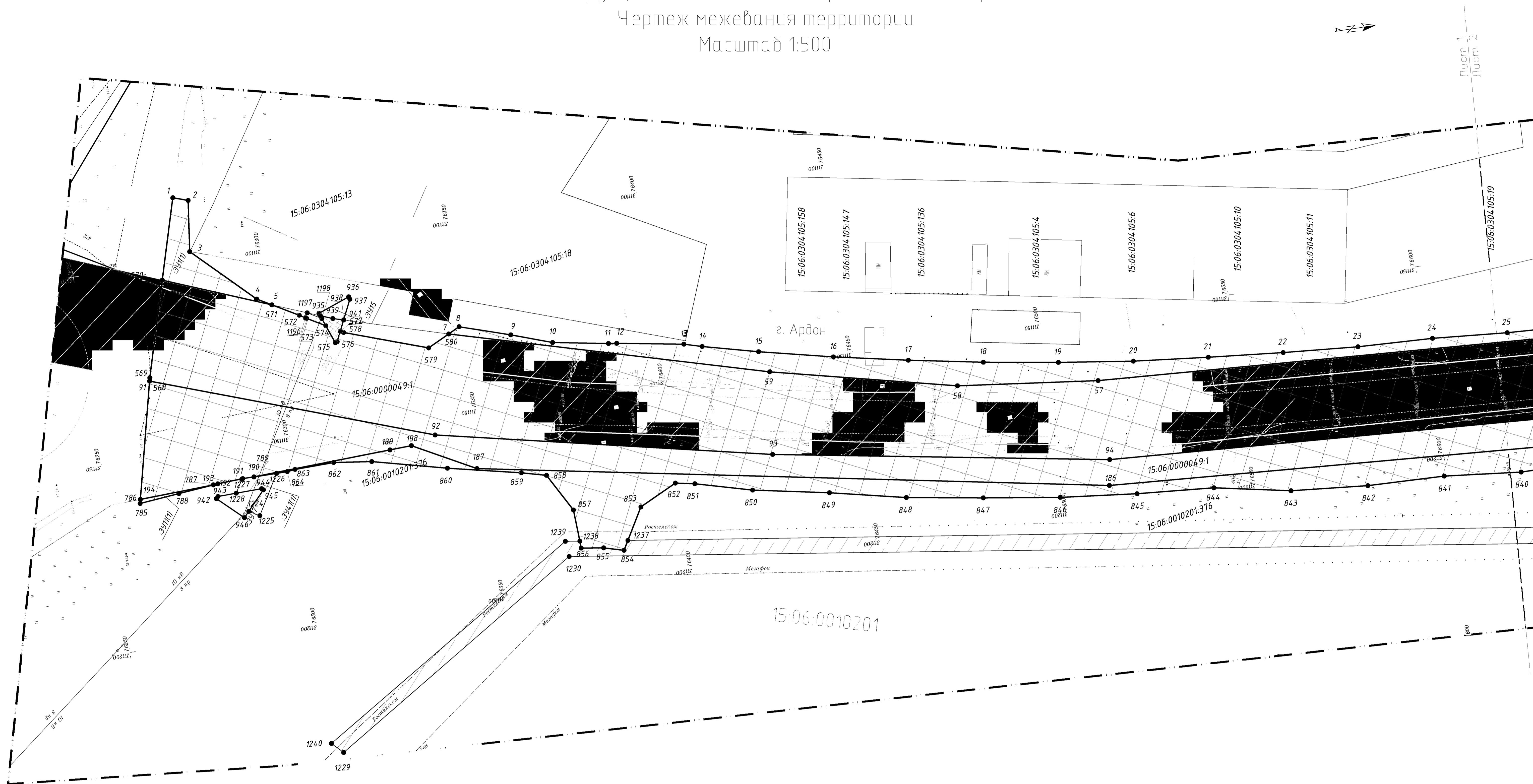
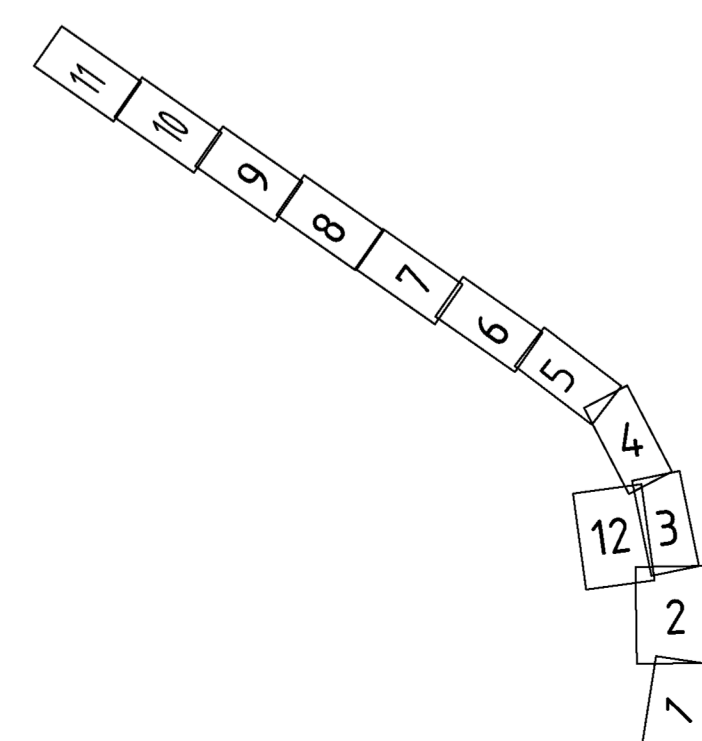


Схема компоновки листов

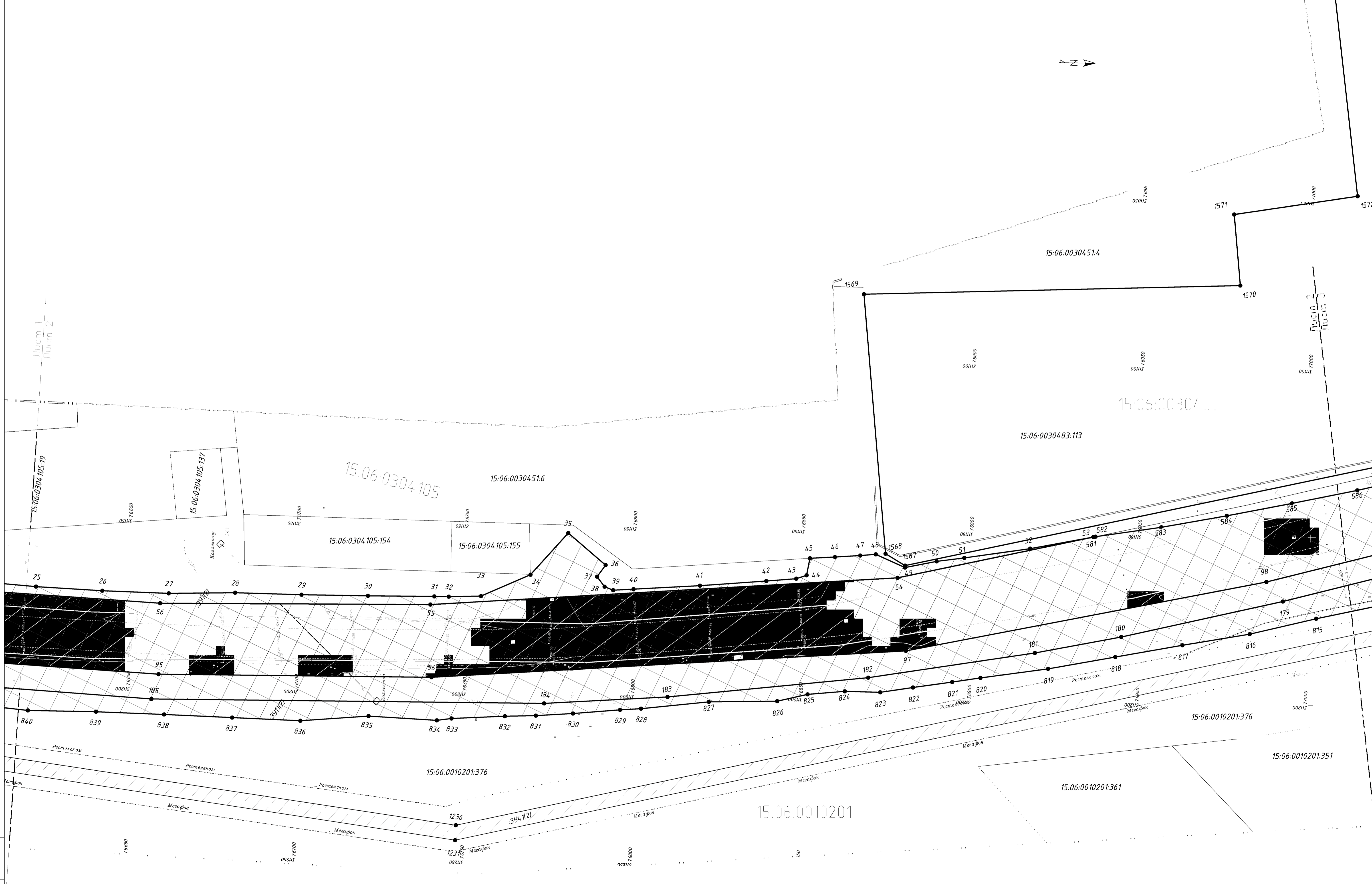
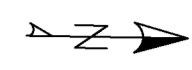


	Граница территории планировки;
	Утвержденные красные линии;
	Граница образуемых земельных участков;
	Граница существующих земельных участков;
	Граница городского поселения;
	Граница населенного пункта;
	Граница кадастрового деления;
	Поборотные точки образуемых земельных участков;
	Образуемые земельные участки
15:06:0010201 - номер кадастрового квартала;	
15:06:0030102:141 - кадастровый номер земельного участка;	

Категории земель и прочее	
	Земли населенных пунктов
	Земли промышленности, энергетики, транспорта и иного специального назначения
	Земли сельскохозяйственного назначения
	Земли с неустановленной категорией/неразграниченные земли
	Постоянный отвод под размещение объекта
	Временный отвод под строительство объекта
	Постоянный отвод под размещение иных сооружений
	Временный отвод под переустройство иных сооружений

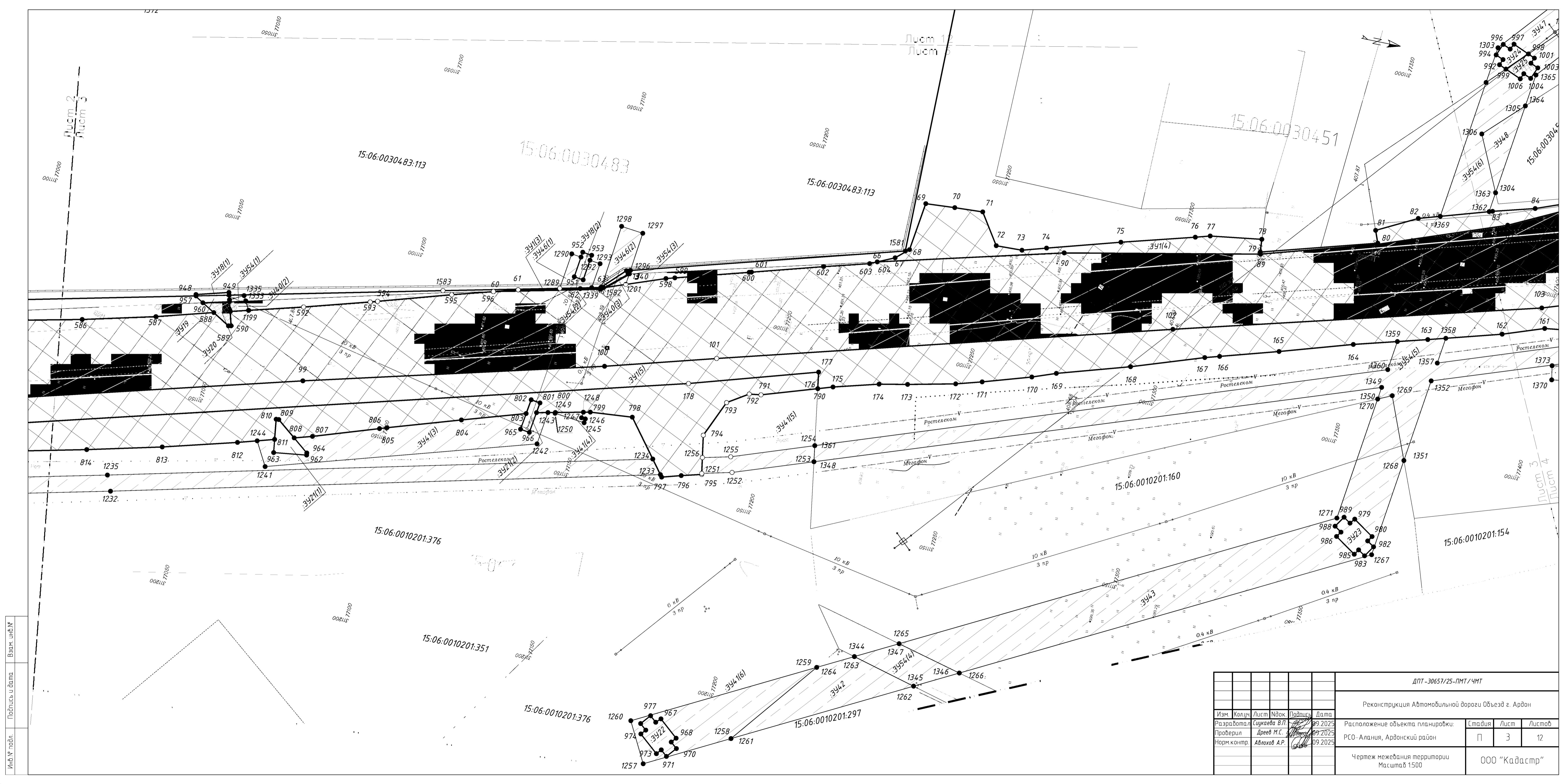
Примечания:
 Система координат - МСК-15;
 Система высот - Балтийская 1977 г.

ДПТ - 30657/25-ПМТ/ЧМТ					
Реконструкция Автомобильной дороги Объезд г. Ардон					
Изм.	Копчи	Лист	Ндок	Подпись	Дата
Разработал	Сукеева В.П.	09	2025		
Проверил	Дреев И.С.	09	2025		
Норм.контр.	Авдохов А.Р.	09	2025		
Расположение объекта планировки:			Стадия	Лист	Листов
РСО - Алания, Ардонский район			П	1	12
Чертеж межевания территории			ООО "Кадастр"		
Масштаб 1:500					



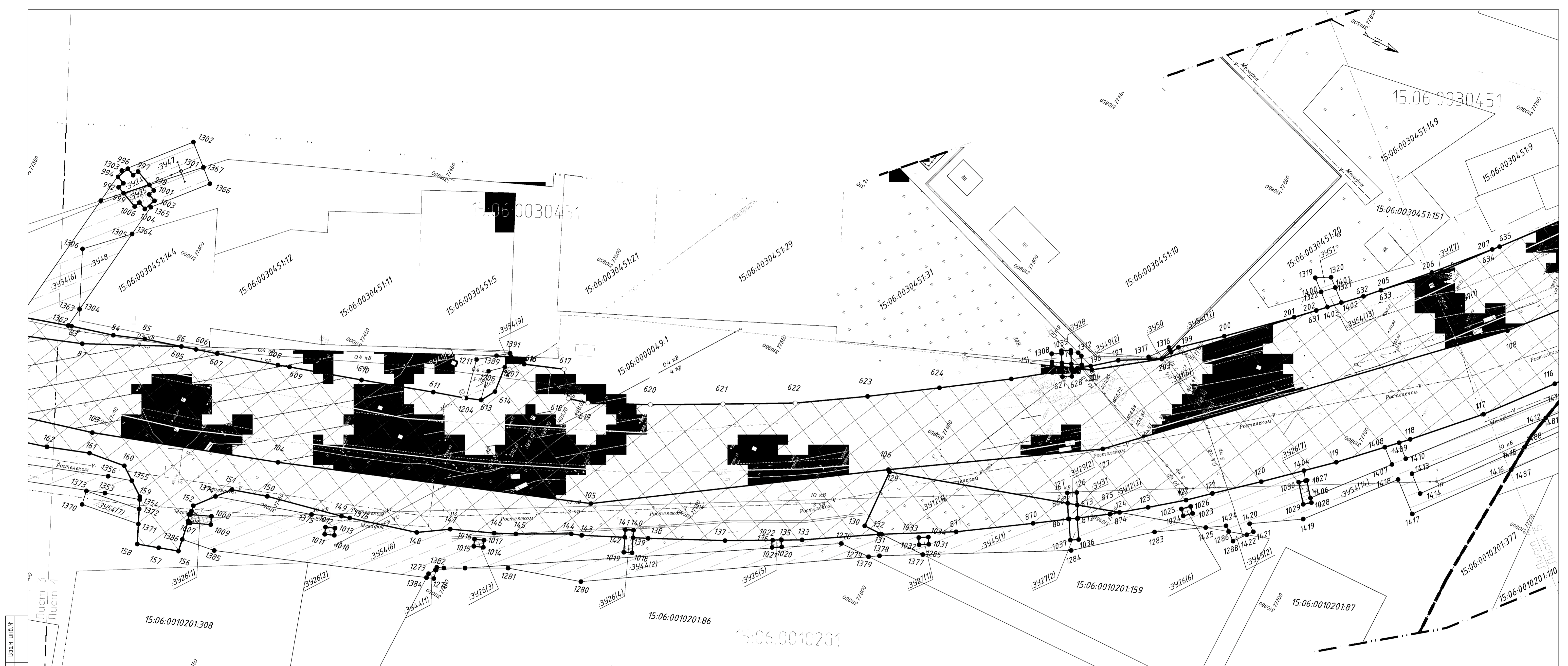
Изд. № подл.
Подпись и дата.
Взам. инд. №

ДПТ - 30657/25-ПМТ/ЧМТ					
Реконструкция Автомобильной дороги Обьезд г. Ардон					
Изм.	Колч.	Лист	Ндок	Подпись	Дата
Разработал	Сидикова В.П.				09.2025
Проверил	Дреев М.С.				09.2025
Норм.контр.	Авляков А.Р.				09.2025
Расположение объекта планировки:			Стадия	Лист	Листов
РСО - Алания, Ардонский район			П	2	12
Чертеж межевания территории			ООО "Кадастр"		
Масштаб 1:500					



Взам. инв. № подл. Подпись и дата.

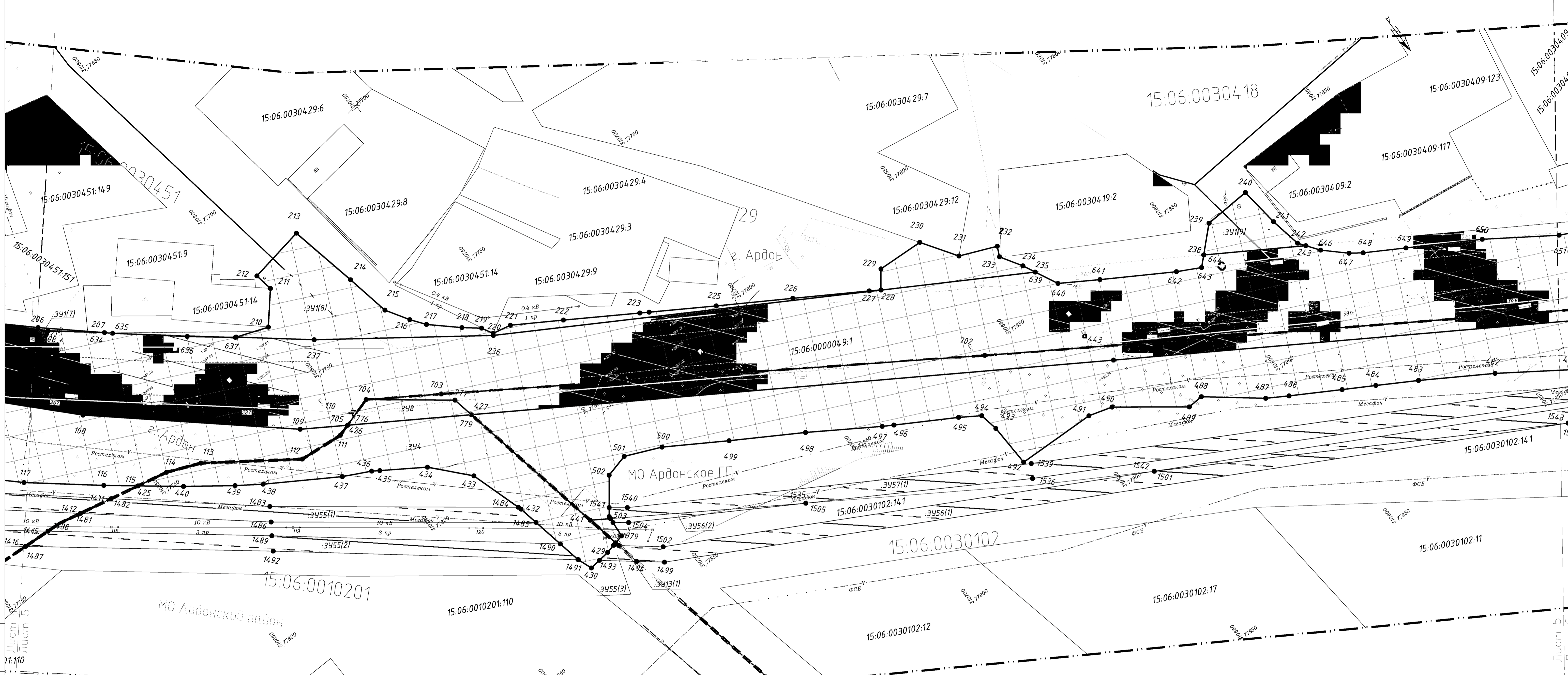
ДПТ - 30657/25-ПМТ / ЧМТ					
Реконструкция Автомобильной дороги Объезд г. Ардон					
Изм.	Колон.	Лист	Надк.	Подпись	Дата
				Сукаева В.П.	09.2025
				Дреев М.С.	09.2025
				Авлохов А.Р.	09.2025
Расположение объекта планировки:					Стадия
РСО - Аляния, Ардонский район					Лист
					Листов
Чертеж межевания территории					000 "Кадастр"
Масштаб 1:500					



Инв. № подл. Взам. инв. №. Подпись и дата.

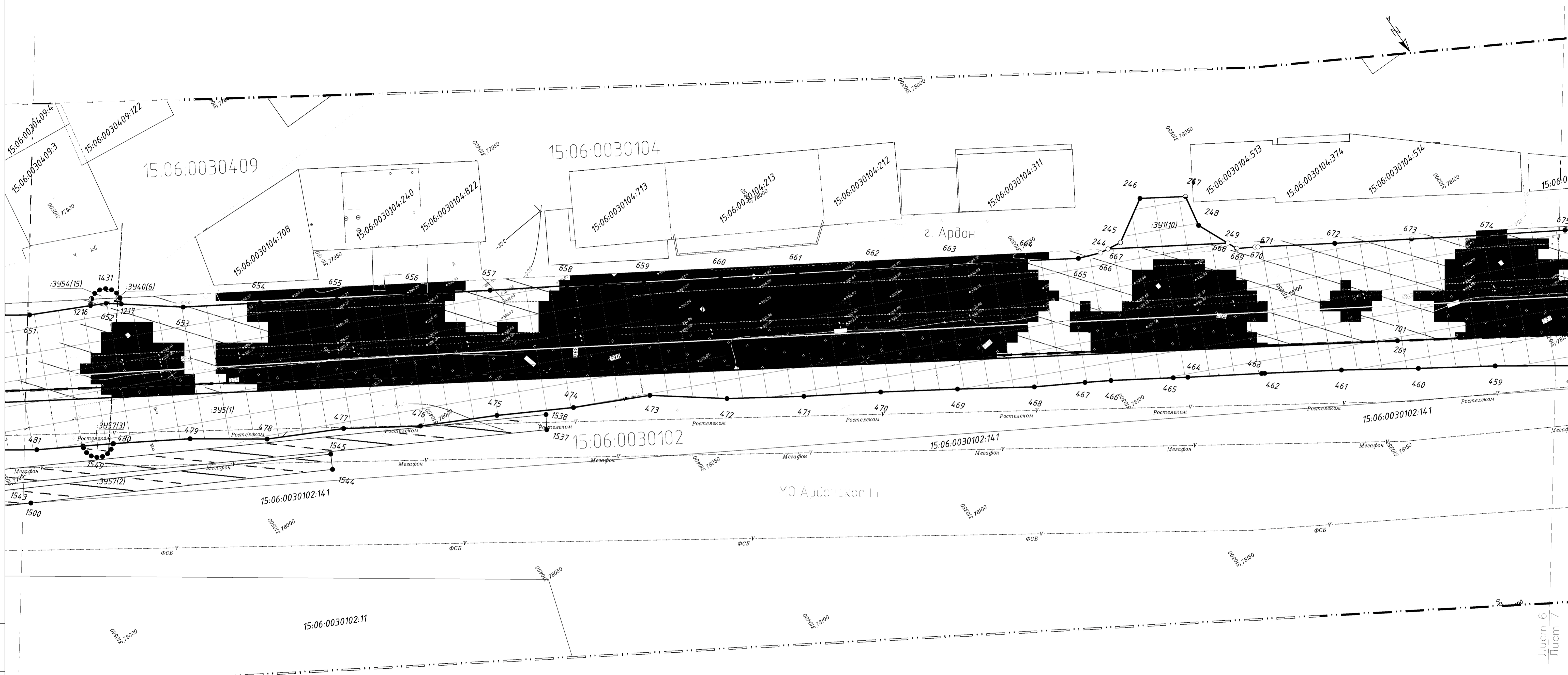
Лист 3
Лист 4

					ДПТ - 30657/25-ПМТ / ЧМТ		
					Реконструкция Автомобильной дороги Выезд г. Ардон		
Изм.	Колуч.	Лист	Ндок.	Подпись	Дата	Расположение объекта планировки:	
						РСО - Аляния, Ардонский район	Стадия
Разработал	Суклаева В.П.	09.2025				Лист	Листов
Проверил	Дреев М.С.	09.2025				П	4
Норм.контр.	Авлохов А.Р.	09.2025				000 "Кадаспр"	
					Чертеж межевания территории Масштаб 1:500		



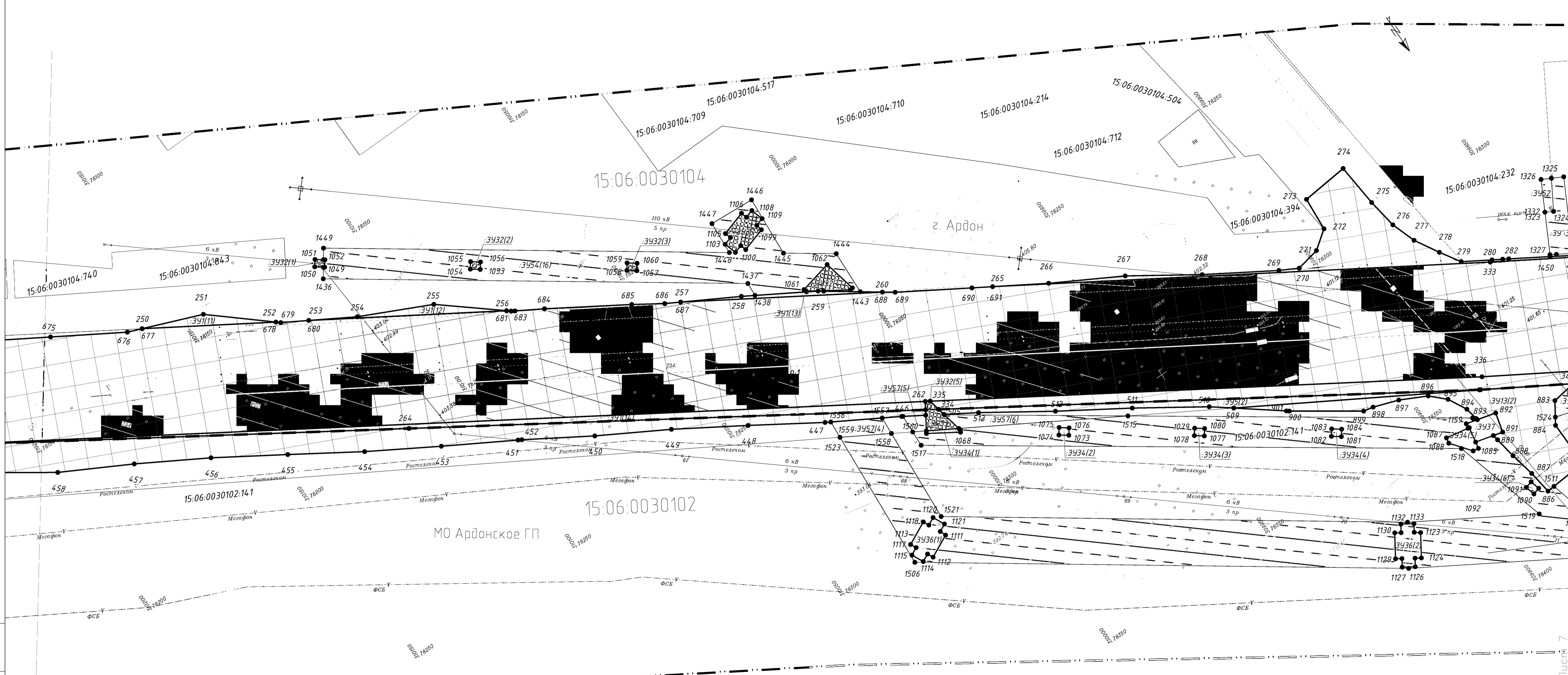
Взам. инв. №
Инв. № подл.
Полный и дата

ДПТ - 30657/25-ПМТ / ЧМТ				
Реконструкция Автомобильной дороги Въезд г. Ардон				
Изм.	Колуч	Лист	№ док	Подпись
Разработал	Суккаева В.П.	09	2025	
Проверил	Дреев М.С.	09	2025	
Норм.контр.	Авлохов А.Р.	09	2025	
Расположение объекта планировки:				
РСО - Аляния, Ардонский район				
Стандия	Лист	Листов		
П	5	12		
Чертеж межевания территории				
Масштаб 1:500				
ООО "Кадаспр"				



Изм.	Колуч	Лист	Ндок	Подпись	Дата	ДПТ - 30657/25-ПМТ / ЧМТ			
Разработал	Сулкаяева В.П.				09.2025	Реконструкция Автомобильной дороги Въезд г. Ардон			
Проверил	Дреев М.С.				09.2025	Расположение объекта планировки:	Стадия	Лист	Листов
Норм.контр.	Авлохов А.Р.				09.2025	PCO - Аляния, Ардонский район	П	6	12
Чертеж межевания территории							ООО "Кадаспр"		
Масштаб 1:500									

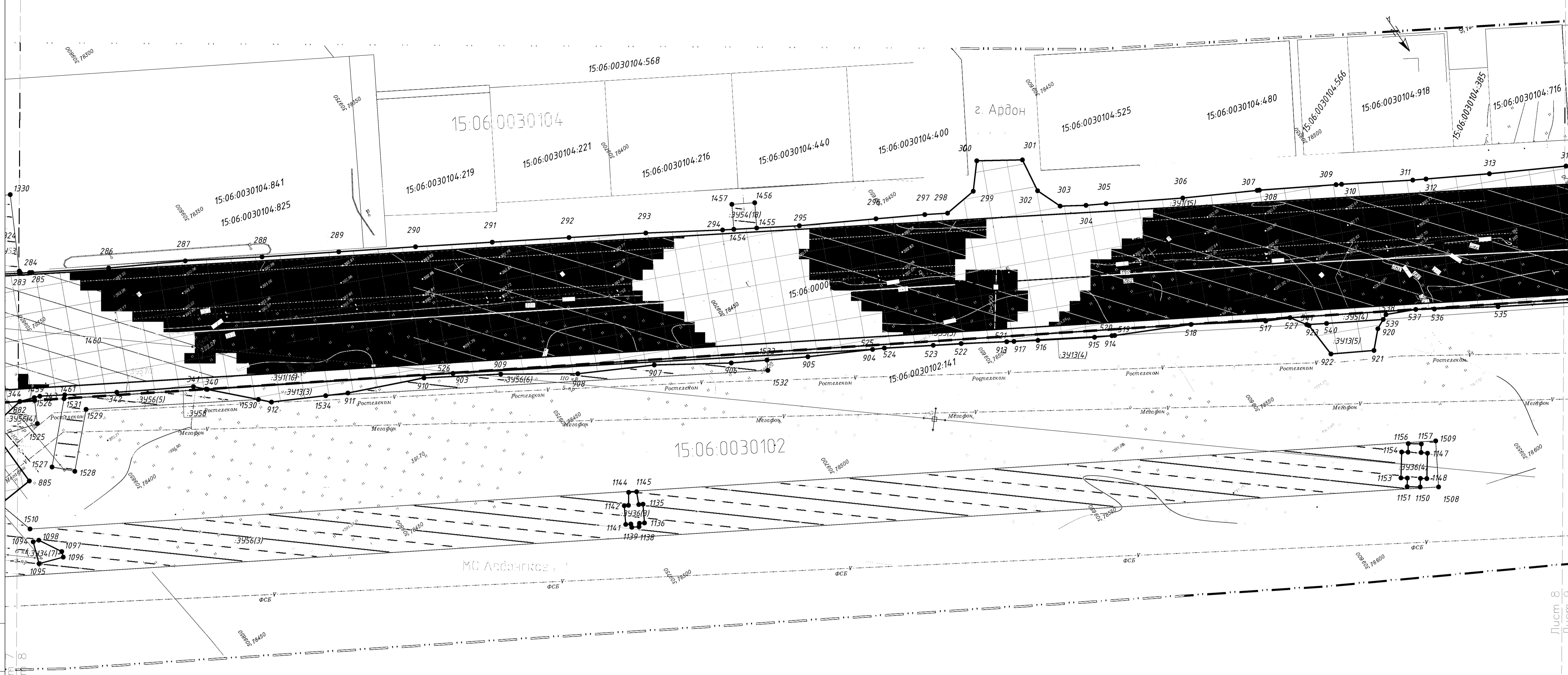
Лист 6
Лист 7



Лист 6
Лист 7

Лист 7
Лист 8

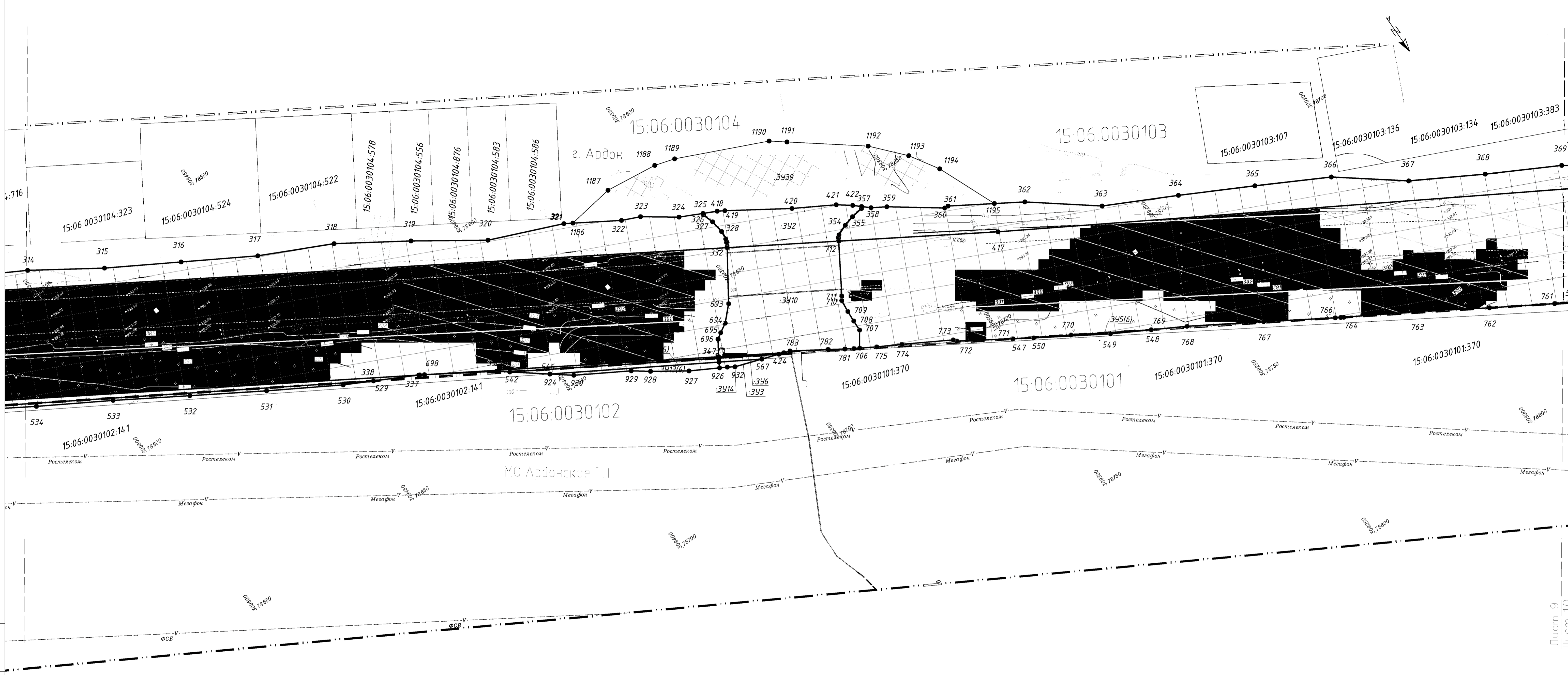
ДПТ - 30657/25-ПМТ / ЧМТ					
Реконструкция Автомобильной дороги Объезд г. Ардон					
Изм.	Колуч	Лист	Надок	Подпись	Дата
				Суккаева В.П.	09.2025
				Дреев М.С.	09.2025
				Авлохов А.Р.	09.2025
Расположение объекта планировки:				Стадия	Лист
РСО - Алания, Ардонский район				П	7
Чертеж межевания территории				Листов	
Масштаб 1:500				12	
				ООО "Кадаспр"	



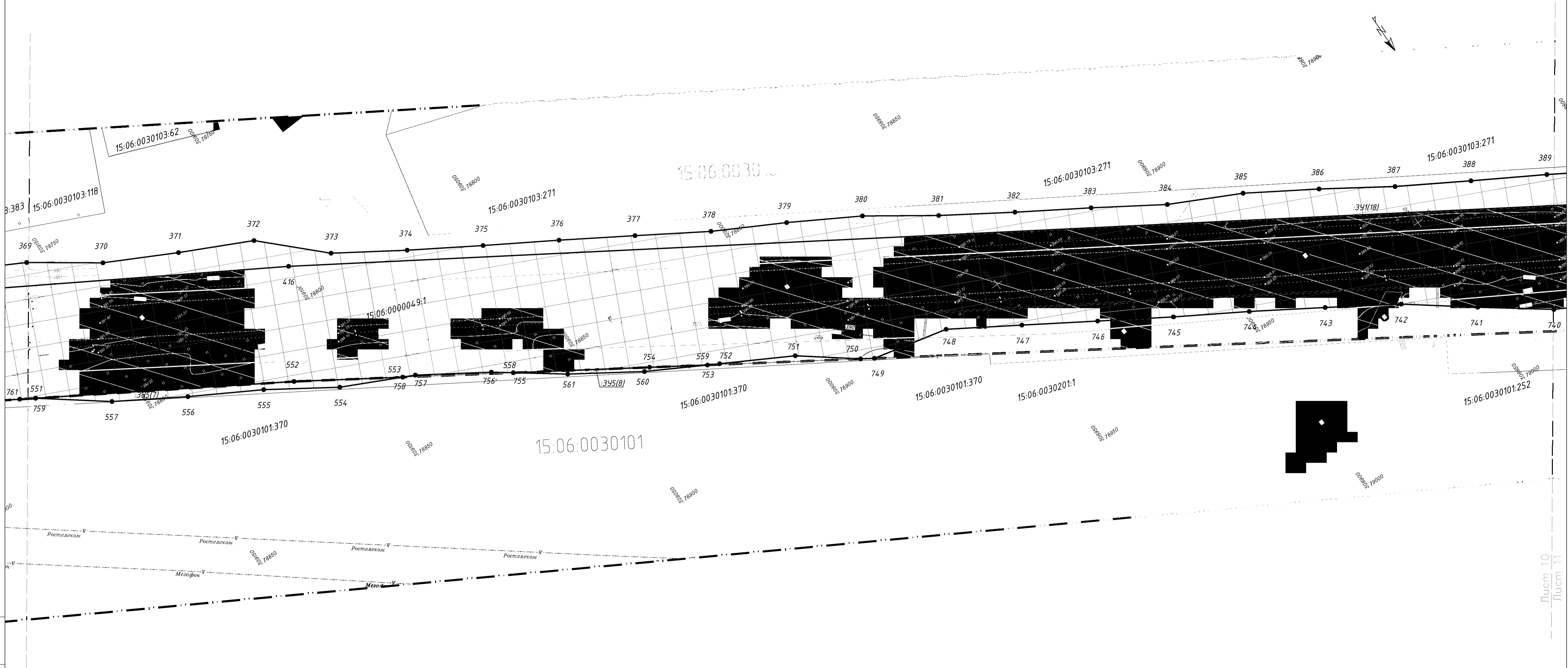
Лист 7
 Лист 8

Лист 8
 Лист 9

ДПТ - 30657/25-ПМТ / ЧМТ					
Реконструкция Автомобильной дороги Въезд г. Ардон					
Изм.	Колуч	Лист	Ндок	Подпись	Дата
				Сукаева В.П.	09.2025
				Дреев М.С.	09.2025
				Авлохов А.Р.	09.2025
Расположение объекта планировки:				Стадия	Лист
РСО - Алания, Ардонский район				П	8
Чертеж межевания территории				000 "Кадаспр"	
Масштаб 1:500					



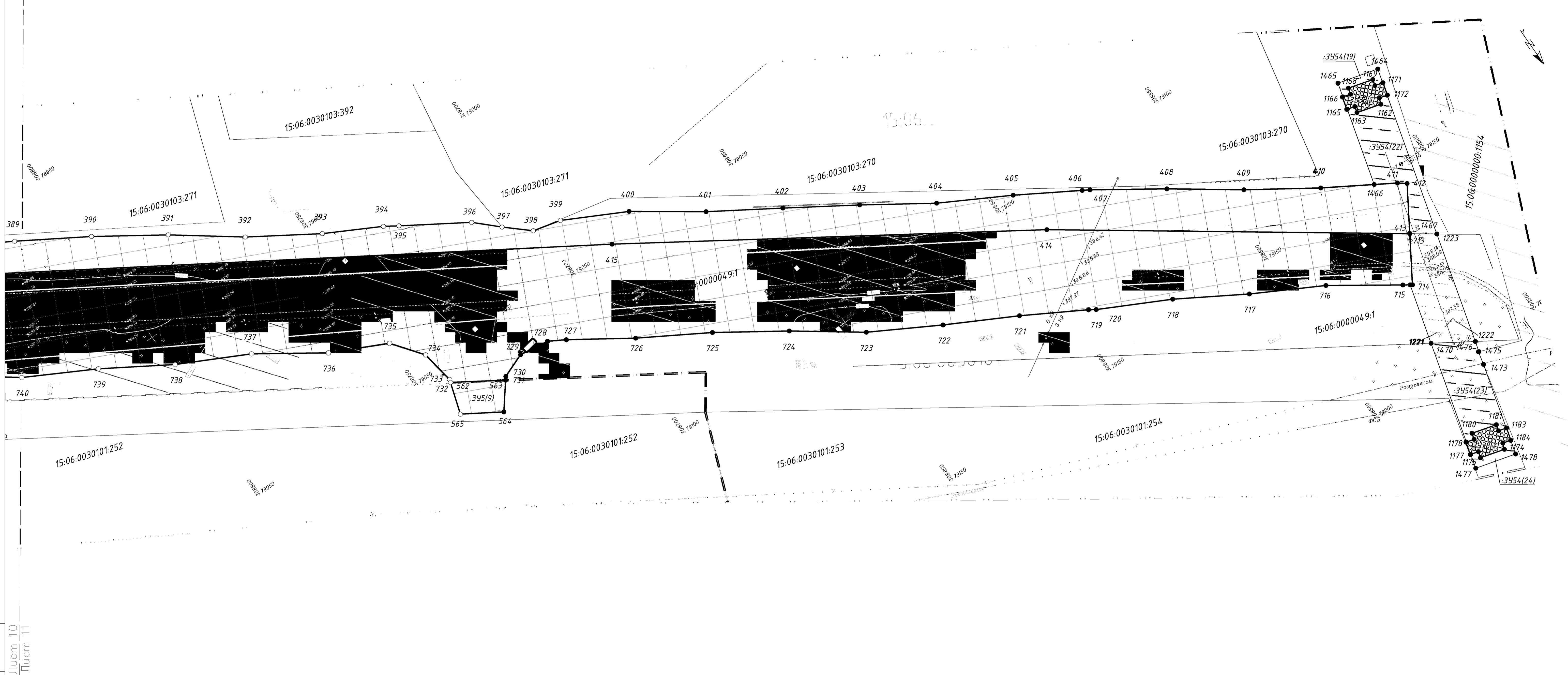
Инв. № подл.	Лист 8	Лист 9	Лист 10	ДПТ - 30657/25-ПМТ / ЧМТ								
				Реконструкция Автомобильной дороги Въезд г. Ардон								
Изм.	Колуч	Лист	Надк	Подпись	Дата	Расположение объекта планировки:			Стадия	Лист	Листов	
						PCO - Аляния, Ардонский район						П
Разработал	Суккаева В.П.	09.2025				Чертеж межевания территории			000 "Кадаспр"			
Проверил	Дреев М.С.	09.2025				Масштаб 1:500						
Норм.контр.	Авлохов А.Р.	09.2025										



Лист 9
Лист 10

Лист 10
Лист 11

ДПТ - 30657/25-ПМТ / ЧМТ									
Реконструкция Автомобильной дороги Объезд г. Ардон									
Изм.	Колон	Лист	Надк	Подпись	Дата	Расположение объекта планировки:			Стадия
		Сулкаяева В.П.			09.2025	PCO - Алания, Ардонский район			П
Проверил		Дреев М.С.			09.2025				Лист
Норм.контр.		Авлохов А.Р.			09.2025				Листов
Чертеж межевания территории							000 "Кадаспр"		
Масштаб 1:500									

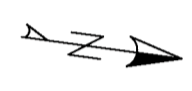


Лист 10
Лист 11

ДПТ - 30657/25-ПМТ / ЧМТ									
Реконструкция Автомобильной дороги Объезд г. Ардон									
Изм.	Колон.	Лист	Надк.	Подпись	Дата	Расположение объекта планировки:			Стандия
						PCO - Ала́ния, Ардонский район			Лист
						Чертеж межевания территории			Листов
						Масштаб 1:500			000 "Кадастр"

Изд.№ подл. Взам. инв.№

Подпись и дата.



ДПТ - 30657/25-ПМТ/ЧМТ					
Реконструкция Автомобильной дороги Объезд г. Ардон					
Изм.	Копчи	Лист	Издок	Подпись	Дата
Разработал	Султанов В.П.				09.2025
Проверил	Дреев М.С.				09.2025
Норм.контр.	Авлахов А.Р.				09.2025
Расположение объекта планировки:				Стадия	Лист
РСО - Алания, Ардонский район				П	12
Чертеж межевания территории				000 "Кадаспр"	
Масштаб 1:500					

ДОКУМЕНТАЦИЯ ПО ПЛАНИРОВКЕ ТЕРРИТОРИИ

Реконструкция Автомобильной дороги Объезд г. Ардон

РАЗДЕЛ 2

ДПТ-30657/25-ПМТ/ТЧ

Проект межевания территории

Текстовая часть

РОССИЙСКАЯ ФЕДЕРАЦИЯ
РЕСПУБЛИКА СЕВЕРНАЯ ОСЕТИЯ – АЛАНИЯ
Общество с ограниченной ответственностью



ДОКУМЕНТАЦИЯ ПО ПЛАНИРОВКЕ ТЕРРИТОРИИ

Реконструкция Автомобильной дороги Объезд г. Ардон

РАЗДЕЛ 2

ДПТ-30657/25-ПМТ/ТЧ

Проект межевания территории

Текстовая часть

РОССИЙСКАЯ ФЕДЕРАЦИЯ
РЕСПУБЛИКА СЕВЕРНАЯ ОСЕТИЯ – АЛАНИЯ
Общество с ограниченной ответственностью



ДОКУМЕНТАЦИЯ ПО ПЛАНИРОВКЕ ТЕРРИТОРИИ

Реконструкция Автомобильной дороги Объезд г. Ардон

РАЗДЕЛ 2

ДПТ-30657/25-ПМТ/ТЧ

Проект межевания территории

Текстовая часть

Генеральный директор

А.Р. Авлохов

Главный инженер проекта

М.С. Дреев

ДОКУМЕНТАЦИЯ ПО ПЛАНИРОВКЕ ТЕРРИТОРИИ
объекта «Реконструкция Автомобильной дороги Объезд г. Ардон»

ПРОЕКТ МЕЖЕВАНИЯ ТЕРРИТОРИИ ОБЪЕКТА
«Реконструкция Автомобильной дороги Объезд г. Ардон»

Документация по планировке территории (далее – Документация) разрабатывается в целях выделения элементов планировочной структуры, установления границ территорий общего пользования, границ зон планируемого размещения объектов капитального строительства, установления красных линий. Разработка проекта осуществлялась в отношении территории объекта «Реконструкция Автомобильной дороги Объезд г. Ардон», в соответствии с Генеральным планом Ардонского района Республики Северная Осетия – Алания.

I. Перечень и сведения о площади образуемых земельных участков.

Образование земельных участков предусмотрено путем раздела земельных участков, находящихся в государственной и/или муниципальной собственности, с сохранением исходного земельного участка в измененных границах; путем раздела земельных участков, находящихся в частной собственности.

Для земельных участков вне границ населенных пунктов, предназначенных для постоянного отвода под размещение объекта, в соответствии с Приказом Федеральной службы государственной регистрации, кадастра и картографии №П/0412 от 10 ноября 2020 г «Об утверждении классификатора видов разрешенного использования земельных участков», устанавливается вид разрешенного использования – «Автомобильный транспорт», в границах же населенного пункта - «Земельные участки (территории) общего пользования» (в том числе могут быть присвоены любые виды разрешенного использования, включенные в содержание данного вида разрешенного использования, в соответствии с классификатором).

Для земельных участков, образуемых путем раздела существующих земельных участков, вид разрешенного использования является наследуемой

Взам. инв. №	
Подп. и дата	
Инв. № подл.	

						ДПТ-30657/25-ПМТ/ГЧ	Лист
							1
Изм.	Колуч.	Лист	№ Док.	Подпись	Дата		

Инв. № подл.	Подп. и дата	Взам. инв. №	

18	76483,71	311157,91
19	76503,24	311160,9
20	76522,83	311163,52
21	76542,51	311165,45
22	76562,19	311167,16
23	76581,9	311168,59
24	76601,65	311169,32
25	76621,34	311170,79
26	76641,07	311171,69
27	76660,81	311172,16
28	76680,57	311171,65
29	76700,3	311171,92
30	76720,05	311171,94
31	76739,8	311171,8
32	76744,07	311171,8
33	76753,67	311171,47
34	76768,27	311164,88
35	76779,31	311152,3
36	76790,55	311161,66
37	76788,07	311165,15
38	76790,35	311168,09
39	76792,91	311169,09
40	76798,97	311168,68
41	76818,69	311167,33
42	76838,38	311165,64
43	76847,29	311164,79
44	76850,34	311163,74
45	76851,25	311158,66
46	76858,69	311158,16
47	76866,21	311157,6
48	76870,79	311157,17
49	76879,55	311160,96
50	76888,94	311158,97
51	76897,14	311157,81
52	76916,66	311154,75
53	76935,39	311151
54	76877,4	311164,05
55	76738,66	311174,23
56	76658,32	311175,13
57	76512,88	311167,2
58	76476,03	311163,04
59	76427,66	311152,02
7	76345,55	311129,55
:ЗУ1(3) (площадь 8 кв.м.)		
60	77120,19	311106,51
61	77126,59	311104,71
62	77142,86	311101,1
63	77148,18	311099,87
64	77148,92	311099,6
65	77148,28	311100,16
60	77120,19	311106,51
:ЗУ1(4) (площадь 728 кв.м.)		
66	77219,45	311078,17
67	77223,93	311076,15
68	77227,28	311073,22
69	77229,09	311060,28
70	77236,92	311059,78

Изм.	Кол.уч.	Лист	№ Док.	Подпись	Дата

ДПТ-30657/25-ПМТ/ГЧ

71	77244,5	311059,4
72	77249,85	311067,55
73	77256,84	311067,36
74	77263,2	311065,49
75	77282,42	311059,96
76	77301,7	311054,66
77	77305,55	311053,55
78	77319,29	311051,66
79	77319,56	311055,07
80	77349,96	311046,45
81	77348,72	311043,21
82	77359,29	311037,79
83	77378,42	311031,95
84	77389,46	311028,93
85	77397,44	311025,94
86	77407,05	311023,18
87	77383,13	311034,79
88	77349,98	311046,77
89	77319,7	311055,61
90	77268,09	311065,8
66	77219,45	311078,17
:ЗУ1(5) (площадь 15 548 кв.м.)		
91	76265,77	311130,09
92	76338,04	311155,33
93	76425,2	311173,67
94	76512,8	311188,24
95	76658,17	311196,24
96	76739,32	311195,86
97	76880,21	311185,74
98	76987,05	311163,53
99	77074,91	311140,16
100	77153,39	311120,18
101	77182,43	311112,13
102	77300,73	311080,04
103	77396,52	311054,69
104	77444,35	311038,77
105	77523,85	311009,86
106	77590,46	310964,94
107	77638,86	310933,49
108	77720,49	310855,25
109	77757,66	310812,54
110	77764,29	310802,12
111	77765,24	310805,21
112	77764,17	310816,81
113	77749,01	310838,44
114	77745,48	310847,03
115	77743,81	310855,01
116	77738,32	310862,03
117	77725,14	310878,09
118	77710,82	310893,14
119	77696,06	310907,74
120	77680,63	310921,65
121	77670,45	310930,51
122	77665,02	310935,34
123	77656,87	310941,77
124	77650,72	310946,49
125	77639,73	310949,96

Инв. № подл.	Подп. и дата	Взам. инв. №					

Изм.	Кол.уч.	Лист	№ Док.	Подпись	Дата
------	---------	------	--------	---------	------

ДПТ-30657/25-ПМТ/ГЧ

126	77638,08	310947,08
127	77635,89	310948,33
128	77637,26	310950,74
129	77591,02	310965,35
130	77591,77	310981,24
131	77596,84	310981,14
132	77596,21	310981,49
133	77578,62	310992,34
134	77573,73	310994,94
135	77573,68	310994,86
136	77571,66	310996,04
137	77560,38	311002,05
138	77541,79	311011,03
139	77538,15	311012,73
140	77537,33	311010,89
141	77535,29	311011,8
142	77536,11	311013,67
143	77525,62	311018,55
144	77522,97	311019,47
145	77509,8	311026,35
146	77504,55	311028,83
147	77493,61	311033,34
148	77486,05	311038,27
149	77466,09	311043,72
150	77446,03	311048,18
151	77436,75	311051
152	77429,59	311059,57
153	77430	311062,04
154	77429,62	311062,2
155	77430,28	311063,79
156	77431,67	311072,21
157	77426,55	311073,86
158	77421,01	311075,63
159	77415,75	311064,04
160	77408,25	311058,62
161	77398,38	311059,92
162	77387,51	311063,7
163	77368,25	311069,09
164	77348,95	311074,35
165	77329,82	311080,19
166	77314,46	311084,65
167	77310,62	311085,76
168	77291,63	311092,13
169	77272,47	311097,86
170	77266,22	311100,12
171	77253,44	311104,06
172	77246,58	311106
173	77233,97	311108,72
174	77226,46	311110,18
175	77214,51	311113,39
176	77210,61	311114,64
177	77209,95	311110,25
178	77176,38	311120,2
179	76992,03	311169,25
180	76944,16	311180,59
181	76918,58	311185,74
182	76869,16	311193,88

Инв. № подл.	Подп. и дата	Взам. инв. №					

Изм.	Кол.уч.	Лист	№ Док.	Подпись	Дата
------	---------	------	--------	---------	------

ДПТ-30657/25-ПМТ/ГЧ

Инв. № подл.	Подп. и дата	Взам. инв. №	

183	76809,59	311200,57
184	76772,93	311203,08
185	76656,19	311203,64
186	76511,7	311194,97
187	76347,62	311165,73
188	76331,44	311157,19
189	76325,69	311157,45
190	76289,21	311159,13
191	76286,22	311159,16
192	76279,5	311159,53
193	76278,33	311159,64
194	76258,74	311160,55
91	76265,77	311130,09
:ЗУ1(6) (площадь 49 кв.м.)		
195	77622,83	310917,44
196	77625,73	310915,28
197	77631,61	310910,49
198	77641,73	310904,72
199	77644,32	310899,95
200	77653,81	310891,63
201	77668,08	310878,46
202	77672,52	310874,13
203	77641,78	310904,79
204	77626,5	310916,01
195	77622,83	310917,44
:ЗУ1(7) (площадь 9 кв.м.)		
205	77685,4	310861,29
206	77695,31	310850,76
207	77706,82	310837,82
208	77697,53	310849,2
205	77685,4	310861,29
:ЗУ1(8) (площадь 1 073 кв.м.)		
209	77728,53	310811,23
210	77731,53	310803,04
211	77723,84	310796,51
212	77719,13	310797,34
213	77716,51	310782,44
214	77734,68	310778,57
215	77746,37	310776,25
216	77752,27	310772,59
217	77755,88	310769,9
218	77762,13	310763,06
219	77765,35	310759,08
220	77768,24	310757,52
221	77769,28	310752,65
222	77776,57	310740,87
223	77787,14	310723,97
224	77788,45	310721,88
225	77797,74	310707,01
226	77808,23	310689,98
227	77818,76	310672,98
228	77820,41	310670,42
229	77816,05	310667,1
230	77816,69	310654,88
231	77825,68	310648,93
232	77829,69	310639,47
233	77832,25	310640,68

Изм.	Колуч.	Лист	№ Док.	Подпись	Дата

ДПТ-30657/25-ПМТ/ГЧ

234	77837,79	310637,25
235	77841,02	310635,67
236	77768,7	310757,79
237	77741,35	310795,54
209	77728,53	310811,23
:ЗУ1(9) (площадь 223 кв.м.)		
238	77864,04	310598,12
239	77858,32	310592,04
240	77857,69	310579,67
241	77868,16	310578,44
242	77876,4	310576,84
243	77878,2	310575,53
238	77864,04	310598,12
:ЗУ1(10) (площадь 238 кв.м.)		
244	78062,49	310281,64
245	78062,99	310278,01
246	78056,48	310267,28
247	78062,85	310257,3
248	78070,97	310258,8
249	78079,06	310255,22
244	78062,49	310281,64
:ЗУ1(11) (площадь 51 кв.м.)		
250	78138,39	310160,6
251	78144,45	310145,41
252	78156,91	310131,07
250	78138,39	310160,6
:ЗУ1(12) (площадь 55 кв.м.)		
253	78161,45	310123,83
254	78167,91	310112,9
255	78176,64	310094,77
256	78188,82	310080,19
253	78161,45	310123,83
:ЗУ1(13) (площадь 33 кв.м.)		
257	78212,91	310041,77
258	78220,73	310027,98
259	78231,02	310010,83
260	78240,82	309997,26
257	78212,91	310041,77
:ЗУ1(14) (площадь 295 кв.м.)		
261	78125,15	310233,56
262	78270,51	310004,39
263	78272,34	310005,57
264	78199,39	310118,56
261	78125,15	310233,56
:ЗУ1(15) (площадь 2 688 кв.м.)		
265	78256,07	309972,94
266	78263,7	309960,49
267	78273,53	309943,06
268	78284,71	309926,45
269	78295,25	309909,46
270	78297,78	309904,8
271	78296,59	309898,5
272	78293,07	309893,65
273	78284,2	309893
274	78283,08	309880,6
275	78294,56	309879,57
276	78302,49	309878,37

Инв. № подл.	Подп. и дата	Взам. инв. №

Изм.	Колуч.	Лист	№ Док.	Подпись	Дата

ДПТ-30657/25-ПМТ/ГЧ

Лист

7

277	78308,94	309876,15
278	78315,27	309872,53
279	78320,51	309869,28
280	78324,74	309862,43
281	78326,17	309860,06
282	78326,99	309858,73
283	78335,94	309844,3
284	78337,2	309842,24
285	78337,51	309841,74
286	78347,99	309824,71
287	78357,88	309807,31
288	78368,46	309790,34
289	78378,8	309773,22
290	78389,15	309756,1
291	78399,6	309739,05
292	78410,04	309721,99
293	78420,51	309704,95
294	78431,29	309688,1
295	78441,82	309671,09
296	78451,75	309653,73
297	78458,12	309642,69
298	78461,21	309637,62
299	78460,37	309628,87
300	78454,4	309623,59
301	78461	309613,72
302	78469,84	309615,08
303	78476,46	309612,55
304	78480,15	309606,93
305	78482,79	309602,38
306	78493,01	309585,18
307	78502,47	309568,19
308	78502,74	309567,69
309	78512,98	309550,51
310	78513,72	309549,28
311	78523,43	309533,47
312	78525,17	309530,49
313	78533,49	309516,17
314	78543,25	309498,7
315	78554,22	309481,97
316	78564,32	309464,7
317	78574,43	309447,44
318	78583,19	309429,36
319	78594,06	309412,57
320	78605,37	309396,03
321	78613,14	309377,36
322	78621,03	309364,6
323	78623,08	309359,99
324	78628,9	309351,83
325	78631,68	309346,17
326	78632	309346,35
327	78634,9	309345,39
328	78638,29	309344,91
329	78640,51	309345,13
330	78641,27	309345,37
331	78642,26	309345,92
332	78642,57	309346,12
333	78324,92	309863,15

Инв. № подл.	Подп. и дата	Взам. инв. №					

Изм.	Кол.уч.	Лист	№ Док.	Подпись	Дата
------	---------	------	--------	---------	------

ДПТ-30657/25-ПМТ/ГЧ

265	78256,07	309972,94
:ЗУІ(16) (площадь 1 433 кв.м.)		
334	78274,19	310002,71
335	78271,19	310003,32
336	78348,15	309881,97
337	78623,81	309430,87
338	78618,32	309441,38
339	78534,48	309580,12
340	78388,34	309821,93
341	78385,9	309824,28
342	78375,69	309841,48
343	78365,07	309858,43
344	78363,21	309863,51
345	78350,68	309884,23
334	78274,19	310002,71
:ЗУІ(17) (площадь 31 кв.м.)		
346	78624,59	309429,59
347	78664,56	309364,18
348	78664,86	309364,38
349	78636,7	309410,98
350	78634,57	309413,72
346	78624,59	309429,59
:ЗУІ(18) (площадь 6 405 кв.м.)		
351	78657,78	309321,36
352	78657,11	309320,95
353	78656,5	309320,36
354	78655,4	309317,59
355	78654,65	309314,77
356	78654,23	309311,63
357	78653,82	309311,32
358	78655,48	309309,48
359	78657,63	309305,98
360	78666,5	309293,82
361	78666,59	309292,82
362	78677,14	309275,82
363	78689,52	309259,94
364	78698,62	309242,07
365	78707,97	309224,35
366	78717,48	309206,73
367	78729,82	309190,82
368	78739,78	309173,47
369	78749,31	309155,86
370	78760,85	309139,47
371	78770,02	309121,64
372	78778,78	309103,57
373	78793,11	309088,86
374	78803,9	309072,02
375	78814,32	309054,94
376	78824,58	309037,78
377	78835,04	309020,73
378	78845,55	309003,71
379	78855,04	308986,07
380	78865,02	308968,74
381	78876,39	308952,24

Взам. инв. №	
Подп. и дата	
Инв. № подл.	

Изм.	Кол.уч.	Лист	№ Док.	Подпись	Дата

ДПТ-30657/25-ПМТ/ГЧ

382	78887,15	308935,31
383	78897,67	308918,24
384	78908,42	308901,3
385	78917,38	308883,3
386	78927,9	308866,29
387	78938,81	308849,53
388	78949	308832,31
389	78959,06	308815,02
390	78969,48	308797,95
391	78980,59	308781,3
392	78992,53	308765,18
393	79003,25	308748,29
394	79010,78	308734,17
395	79012,99	308730,8
396	79023,08	308714,74
397	79028,63	308708,94
398	79034,07	308702,84
399	79035,88	308695,55
400	79044,19	308679,54
401	79055,71	308663,16
402	79066,38	308646,24
403	79077,15	308629,39
404	79088,23	308612,72
405	79097,92	308595,2
406	79107,18	308579,76
407	79108,21	308578,04
408	79119,45	308561,49
409	79131,12	308545,19
410	79142,18	308528,52
411	79152,55	308511,42
412	79154,09	308509,43
413	79165,17	308516,34
414	79110,28	308593,15
415	79048,63	308688,05
416	78789,55	309099,98
417	78679,51	309286
351	78657,78	309321,36
:ЗУ2 (площадь 318 кв.м.)		
332	78642,57	309346,12
331	78642,26	309345,92
330	78641,27	309345,37
329	78640,51	309345,13
328	78638,29	309344,91
327	78634,9	309345,39
326	78632	309346,35
325	78631,68	309346,17
418	78633,32	309342,81
419	78634,35	309341,1
420	78643,87	309326,46
421	78649,66	309316,47
422	78652,26	309313,05
357	78653,82	309311,32
356	78654,23	309311,63
355	78654,65	309314,77

Инв. № подл.	Подп. и дата	Взам. инв. №

Изм.	Кол.уч.	Лист	№ Док.	Подпись	Дата

ДПТ-30657/25-ПМТ/ГЧ

Лист

10

354	78655,4	309317,59
353	78656,5	309320,36
352	78657,11	309320,95
351	78657,78	309321,36
332	78642,57	309346,12
:ЗУ3 (площадь 5 кв.м.)		
348	78664,86	309364,38
347	78664,56	309364,18
423	78673,41	309349,7
424	78672,98	309350,94
348	78664,86	309364,38
:ЗУ4 (площадь 1 205 кв.м.)		
425	77743,82	310855,01
114	77745,48	310847,03
113	77749,01	310838,44
112	77764,17	310816,81
111	77765,24	310805,21
426	77764,3	310802,1
427	77781,64	310774,83
428	77830,88	310765,15
429	77831,59	310768,33
430	77832,25	310774,14
431	77828,37	310775,59
432	77808,99	310779,43
433	77794,68	310783,95
434	77785,56	310792,18
435	77778,77	310802,57
436	77777,59	310804,36
437	77774,09	310811,29
438	77763,19	310828,85
439	77759,05	310834,9
440	77751,1	310845,69
425	77743,82	310855,01
:ЗУ5(1) (площадь 8 309 кв.м.)		
441	77822,2	310766,85
442	77781,64	310774,82
443	77871,56	310633,36
261	78125,15	310233,56
444	78272,35	310005,57
445	78273,53	310006,34
446	78270,2	310011,64
447	78260,07	310028,89
448	78249,26	310045,72
449	78238,66	310062,68
450	78228,66	310080,01
451	78218,61	310096,14
452	78218,11	310097
453	78208,01	310114,28
454	78197,74	310131,44
455	78186,92	310148,26
456	78176,18	310165,13
457	78166,06	310182,4
458	78156,48	310199,99
459	78145,08	310216,45

Взам. инв. №	
Подп. и дата	
Инв. № подл.	

Изм.	Колуч.	Лист	№ Док.	Подпись	Дата

ДПТ-30657/25-ПМТ/ГЧ

460	78134,16	310233,21
461	78123,06	310249,86
462	78112,32	310266,73
463	78111,9	310267,4
464	78101,73	310283,7
465	78099,67	310286,88
466	78090,98	310300,57
467	78087,52	310306,41
468	78080,93	310317,87
469	78069,95	310334,59
470	78059,14	310351,42
471	78048,62	310368,43
472	78037,65	310385,16
473	78025,48	310401,15
474	78016,71	310419,24
475	78006,99	310436,75
476	77997,87	310454,63
477	77986,96	310471,4
478	77977,82	310489,27
479	77966,29	310505,65
480	77955,9	310522,74
481	77945,79	310540,01
482	77934,45	310556,5
483	77923,85	310573,46
484	77918,16	310583,07
485	77913,7	310590,7
486	77906,63	310602,67
487	77903,45	310607,88
488	77892,98	310620,95
489	77893,19	310625,05
490	77881,05	310641,05
491	77879,2	310647,22
492	77878,52	310668,03
493	77867,16	310668,46
494	77862,29	310669,38
495	77858,99	310674,44
496	77850,37	310689,05
497	77848,81	310691,66
498	77837,98	310708,48
499	77827,64	310725,6
500	77818,38	310740,49
501	77814,34	310749,78
502	77815,87	310755,86
503	77824,42	310762,37
504	77825,05	310762,42
441	77822,2	310766,85
:3У5(2) (площадь 197 кв.м.)		
505	78276,04	310002,33
506	78274,2	310002,71
507	78350,53	309884,48
508	78350,55	309884,46
509	78317,86	309939,57
510	78313,92	309944,62
511	78302,75	309961,22

Инв. № подл.	Подп. и дата	Взам. инв. №					

Изм.	Колуч.	Лист	№ Док.	Подпись	Дата
------	--------	------	--------	---------	------

ДПТ-30657/25-ПМТ/ГЧ

512	78291,99	309978,08
513	78280,83	309994,7
505	78276,04	310002,33
:ЗУ5(3) (площадь 176 кв.м.)		
514	78388,55	309821,73
515	78388,35	309821,93
516	78534,48	309580,13
517	78531,58	309585,82
518	78521,18	309602,25
519	78512,17	309620,17
520	78511,81	309620,79
521	78497,42	309644,13
522	78491,03	309654,13
523	78487,25	309660,33
524	78480,56	309671,17
525	78479,09	309673,88
526	78421,73	309766,94
514	78388,55	309821,73
:ЗУ5(4) (площадь 130 кв.м.)		
527	78534,49	309580,12
528	78551,43	309552,08
529	78618,33	309441,38
530	78614,66	309448,42
531	78604,52	309465,66
532	78594,13	309482,75
533	78583,71	309499,82
534	78573,56	309517,06
535	78563,11	309534,11
536	78554,14	309548,04
537	78551,44	309552,08
538	78548,1	309559,19
539	78548,73	309560,51
540	78541,15	309573,19
541	78538,43	309577,59
527	78534,49	309580,12
:ЗУ5(5) (площадь 56 кв.м.)		
542	78636,71	309410,98
543	78664,87	309364,38
544	78664,94	309364,42
545	78665,75	309364,89
546	78643,12	309402,73
542	78636,71	309410,98
:ЗУ5(6) (площадь 7 кв.м.)		
547	78704,57	309298,69
548	78723,22	309267,9
549	78718,01	309277,2
550	78707,45	309294,18
547	78704,57	309298,69
:ЗУ5(7) (площадь 157 кв.м.)		
551	78779,91	309174,32
552	78815,16	309116,13
553	78830,58	309092,06
554	78823,29	309107,14
555	78812,36	309123,9

Инв. № подл.	Подп. и дата	Взам. инв. №

Изм.	Кол.уч.	Лист	№ Док.	Подпись	Дата

ДПТ-30657/25-ПМТ/ГЧ

556	78802,46	309141,29
557	78792,09	309158,39
551	78779,91	309174,32
:ЗУ5(8) (площадь 35 кв.м.)		
558	78846,27	309067,55
559	78873,81	309024,55
560	78865,74	309039,12
561	78854,74	309056,04
558	78846,27	309067,55
:ЗУ5(9) (площадь 106 кв.м.)		
562	79054,05	308743,08
563	79061,79	308731
564	79068,29	308736,09
565	79062,28	308745,69
562	79054,05	308743,08
:ЗУ6 (площадь 13 кв.м.)		
544	78664,94	309364,42
543	78664,87	309364,38
566	78672,99	309350,94
567	78671,49	309355,3
545	78665,75	309364,89
544	78664,94	309364,42
:ЗУ7(1) (площадь 78 389 кв.м.)		
568	76265,77	311130,08
569	76265,96	311129,22
570	76273,04	311104,29
571	76300,62	311115,02
572	76307,35	311118,81
573	76309,15	311119,91
574	76313,85	311122,57
575	76315,66	311127,39
576	76316,19	311127,2
577	76317,42	311124,58
578	76318,23	311125,04
579	76339,78	311132,4
580	76345,55	311129,56
59	76427,66	311152,02
58	76476,03	311163,04
57	76512,88	311167,2
56	76658,32	311175,13
55	76738,66	311174,23
54	76877,4	311164,05
581	76935,4	311151
582	76936,04	311150,87
583	76955,56	311147,77
584	76974,97	311144,04
585	76994,32	311140,03
586	77013,64	311135,85
587	77032,86	311131,16
588	77047,83	311127
589	77052,41	311129,7
590	77053,1	311129,54
591	77052,1	311125,82
592	77071,14	311120,73

Изн. № подл.	Подп. и дата	Взам. инв. №

Изм.	Колуч.	Лист	№ Док.	Подпись	Дата

ДПТ-30657/25-ПМТ/ГЧ

593	77088,37	311115,84
594	77090,28	311115,27
595	77109,4	311109,56
596	77120,19	311106,52
65	77148,28	311100,16
597	77148,93	311099,6
598	77164,82	311093,86
599	77167,12	311093,21
600	77186,36	311087,77
601	77186,95	311087,6
602	77205,6	311082,29
603	77217,54	311079,04
604	77219,45	311078,18
90	77268,09	311065,8
89	77319,7	311055,61
88	77349,98	311046,77
87	77383,13	311034,79
605	77407,05	311023,19
606	77410,89	311022,08
607	77416,48	311020,44
608	77432,28	311015,65
609	77435,32	311014,66
610	77454,04	311008,84
611	77472,61	311002,85
612	77480,58	311000,42
613	77485	310998,81
614	77487,21	310995,1
615	77486,34	310986,18
616	77490,77	310984,94
617	77500,88	310981,21
618	77505,5	310987,63
619	77510,68	310986,29
620	77525,8	310978,97
621	77542,95	310969,83
622	77560,07	310960,63
623	77576,42	310950,1
624	77592,46	310939,16
625	77608,46	310928,16
626	77619,54	310919,9
627	77620,34	310921,29
628	77622,53	310920,04
629	77621,58	310918,37
630	77622,83	310917,45
204	77626,5	310916,01
203	77641,78	310904,79
631	77672,53	310874,13
632	77682	310864,91
633	77685,4	310861,3
208	77697,53	310849,2
634	77706,82	310837,83
635	77708,22	310836,25
636	77720,65	310821,32
637	77728,44	310811,48
638	77728,53	310811,24

Инв. № подл.	Подп. и дата	Взам. инв. №					

Изм.	Кол.уч.	Лист	№ Док.	Подпись	Дата
------	---------	------	--------	---------	------

ДПТ-30657/25-ПМТ/ГЧ

237	77741,35	310795,54
236	77768,7	310757,79
639	77841,02	310635,68
640	77846,96	310632,77
641	77852,78	310623,48
642	77863,2	310606,41
643	77866,31	310600,54
644	77864,04	310598,13
645	77878,21	310575,53
646	77881,45	310573,18
647	77886,59	310567,77
648	77888,74	310564,78
649	77894,45	310555,18
650	77904,7	310538,01
651	77915,98	310521,47
652	77924,87	310503,44
653	77937,17	310487,55
654	77947,72	310470,55
655	77958,43	310453,66
656	77968,73	310436,51
657	77979,32	310419,55
658	77989,77	310402,5
659	78000,62	310385,69
660	78011,15	310368,68
661	78021,69	310351,69
662	78032,12	310334,63
663	78042,67	310317,63
664	78053,01	310300,51
665	78060,09	310289,35
666	78062,2	310283,82
667	78062,5	310281,64
668	78079,07	310255,22
669	78081,56	310254,12
670	78083,95	310250,02
671	78084,37	310249,36
672	78095,04	310232,44
673	78105,56	310215,43
674	78116,13	310198,45
675	78126,53	310181,37
676	78136,93	310164,28
677	78138,4	310160,6
678	78156,92	310131,07
679	78157,74	310130,12
680	78161,45	310123,84
681	78188,83	310080,19
682	78189,59	310079,27
683	78190,12	310078,43
684	78194,07	310071,82
685	78206,13	310052,59
686	78210,86	310045,39
687	78212,91	310041,78
688	78240,82	309997,27
689	78242,76	309994,58
690	78253,25	309977,55

Инв. № подл.	Подп. и дата	Взам. инв. №					

Изм.	Колуч.	Лист	№ Док.	Подпись	Дата

ДПТ-30657/25-ПМТ/ГЧ

691	78256,07	309972,95
333	78324,92	309863,15
692	78642,58	309346,12
693	78654,74	309354,16
694	78658,39	309357,78
695	78659,74	309360,15
696	78660,71	309361,69
697	78664,55	309364,18
698	78624,58	309429,59
699	78623,92	309430,65
700	78623,81	309430,86
336	78348,15	309881,97
701	78125,15	310233,55
702	77850,29	310659,26
703	77772,61	310777,78
704	77761,91	310794,23
705	77764,29	310802,11
109	77757,66	310812,54
108	77720,49	310855,25
107	77638,86	310933,49
106	77590,46	310964,94
105	77523,85	311009,86
104	77444,35	311038,77
103	77396,52	311054,69
102	77300,73	311080,04
101	77182,43	311112,13
100	77153,39	311120,18
99	77074,91	311140,16
98	76987,05	311163,53
97	76880,21	311185,74
96	76739,32	311195,86
95	76658,17	311196,24
94	76512,8	311188,24
93	76425,2	311173,67
92	76338,04	311155,33
568	76265,77	311130,08
:3У7(2) (площадь 24 899 кв.м.)		
706	78683,71	309332,81
707	78679,87	309330,13
708	78677,04	309330,06
709	78674,13	309329,88
710	78670,91	309329,55
711	78669,99	309328,88
712	78657,79	309321,36
417	78679,51	309286
416	78789,55	309099,98
415	79048,63	308688,05
414	79110,28	308593,15
713	79165,18	308516,34
714	79176,47	308523,37
715	79175,08	308525,45
716	79163,73	308541,94
717	79154,14	308559,53
718	79143,83	308576,67

Инв. № подл.	Подп. и дата	Взам. инв. №					

Изм.	Кол.уч.	Лист	№ Док.	Подпись	Дата

ДПТ-30657/25-ПМТ/ГЧ

Инв. № подл.	Подп. и дата	Взам. инв. №

719	79134,66	308594,52
720	79133,54	308596,19
721	79124,56	308611,8
722	79115,13	308629,48
723	79105,28	308646,91
724	79093,54	308663,16
725	79082,41	308679,79
726	79072,19	308696,99
727	79062,19	308712,01
728	79059,72	308716,25
729	79058,57	308724
730	79061,01	308730,38
731	79061,78	308730,99
732	79054,04	308743,08
733	79053,3	308742,85
734	79044,46	308744,3
735	79036,61	308750,27
736	79029,58	308764,7
737	79018,34	308781,26
738	79009,24	308799,15
739	78998,72	308816,16
740	78989,18	308833,78
741	78977,23	308849,9
742	78965,06	308865,89
743	78954,35	308882,78
744	78943,78	308899,76
745	78933,54	308916,92
746	78923,04	308933,87
747	78912,51	308950,8
748	78902,01	308967,76
749	78897,49	308987,56
750	78895,52	308990,63
751	78885,03	309004,24
752	78875,35	309021,76
753	78873,81	309024,54
754	78865,59	309037,37
755	78846,26	309067,56
756	78842,84	309072,21
757	78832,03	309089,05
758	78830,58	309092,05
552	78815,16	309116,13
759	78779,91	309174,31
760	78779,87	309174,37
761	78777,71	309177,94
762	78768,91	309192,46
763	78758,88	309208,42
764	78749,23	309224,96
765	78748,82	309225,63
766	78748,08	309226,85
767	78738,23	309242,68
768	78727,79	309259,74
769	78723,22	309267,89
770	78712,36	309285,82
771	78704,5	309298,79

Изм.	Кол.уч.	Лист	№ Док.	Подпись	Дата

ДПТ-30657/25-ПМТ/ГЧ

Инв. № подл.	Подп. и дата	Взам. инв. №

772	78696,67	309311,04
773	78695,9	309311,62
774	78689,2	309323,22
775	78685,98	309329,01
706	78683,71	309332,81
:ЗУ8 (площадь 144 кв.м.)		
776	77764,3	310802,09
704	77761,91	310794,23
777	77776,03	310775,93
778	77781,63	310774,83
776	77764,3	310802,09
:ЗУ9 (площадь 1 742 кв.м.)		
704	77761,91	310794,23
703	77772,61	310777,78
702	77850,29	310659,26
261	78125,15	310233,56
443	77871,56	310633,36
779	77781,63	310774,82
777	77776,03	310775,93
704	77761,91	310794,23
:ЗУ10 (площадь 885 кв.м.)		
697	78664,55	309364,18
696	78660,71	309361,69
695	78659,74	309360,15
694	78658,39	309357,78
693	78654,74	309354,16
692	78642,58	309346,12
712	78657,79	309321,36
711	78669,99	309328,88
710	78670,91	309329,55
709	78674,13	309329,88
708	78677,04	309330,06
707	78679,87	309330,13
706	78683,71	309332,81
780	78682,95	309334,08
781	78681,71	309336,11
782	78679,31	309339,75
783	78673,96	309348,09
784	78673,41	309349,69
697	78664,55	309364,18
:ЗУ11(1) (площадь 10 кв.м.)		
785	76258,5	311161,61
786	76258,74	311160,56
787	76278,33	311159,65
788	76269,01	311160,55
785	76258,5	311161,61
:ЗУ11(2) (площадь 5 141 кв.м.)		
789	76289,21	311159,14
189	76325,69	311157,45
188	76331,44	311157,19
187	76347,62	311165,73
186	76511,7	311194,97
185	76656,19	311203,64
184	76772,93	311203,08

Изм.	Кол.уч.	Лист	№ Док.	Подпись	Дата

ДПТ-30657/25-ПМТ/ГЧ

183	76809,59	311200,57
182	76869,16	311193,88
181	76918,58	311185,74
180	76944,16	311180,59
179	76992,03	311169,25
178	77176,38	311120,2
177	77209,95	311110,25
790	77210,6	311114,64
791	77196,03	311119,3
792	77192,89	311119,73
793	77187,4	311123,18
794	77183,03	311133
795	77184,7	311143,38
796	77179,38	311144,78
797	77174,32	311146,22
798	77163,41	311132,06
799	77152,1	311132,98
800	77137,99	311136
801	77138,39	311133,26
802	77135,91	311132,9
803	77135,33	311136,79
804	77118,65	311141,94
805	77099,52	311147,95
806	77097,61	311148,59
807	77080,4	311154,23
808	77075,68	311155,6
809	77070,66	311151,61
810	77069,95	311151,67
811	77070,62	311157,05
812	77061,02	311159,83
813	77041,49	311165,05
814	77021,79	311169,79
815	77002,01	311174,23
816	76982,33	311179,12
817	76962,38	311182,75
818	76942,47	311186,57
819	76922,56	311190,41
820	76902,51	311193,42
821	76894,12	311194,78
822	76882,48	311196,6
823	76872,81	311198,18
824	76862,24	311198,06
825	76851,2	311199,14
826	76842,21	311201,31
827	76821,89	311201,84
828	76801,76	311204,19
829	76795,54	311204,64
830	76781,57	311205,95
831	76770,53	311206,76
832	76761,33	311207,08
833	76745,47	311208,01
834	76741,11	311208,64
835	76720,81	311207,7
836	76700,56	311209,4

Инв. № подл.	Подп. и дата	Взам. инв. №

Изм.	Колуч.	Лист	№ Док.	Подпись	Дата

ДПТ-30657/25-ПМТ/ГЧ

Инв. № подл.	Подп. и дата	Взам. инв. №

837	76680,29	311208,79
838	76660,03	311208,19
839	76639,77	311207,71
840	76619,49	311207,64
841	76599,3	311205,67
842	76579,01	311205,16
843	76558,8	311203,47
844	76538,82	311199,67
845	76518,59	311198,2
846	76498,42	311196,14
847	76478,36	311193,25
848	76458,32	311190,14
849	76438,49	311185,87
850	76418,57	311182,16
851	76403,78	311178,24
852	76398,73	311177,31
853	76388,82	311182,16
854	76382,73	311192,81
855	76377,5	311191,37
856	76371,67	311190,55
857	76371,13	311180,31
858	76365,47	311170,23
859	76359,02	311168,58
860	76339,95	311164,48
861	76320,49	311159,78
862	76310,52	311158,53
863	76300,19	311158,81
864	76298,08	311159,08
789	76289,21	311159,14
:ЗУ12(1) (площадь 579 кв.м.)		
865	77596,84	310981,13
130	77591,77	310981,24
129	77591,02	310965,35
866	77637,27	310950,75
867	77639,34	310954,38
868	77639,51	310954,29
869	77639,52	310954,32
870	77631,5	310959,81
871	77614,27	310971,32
865	77596,84	310981,13
:ЗУ12(2) (площадь 20 кв.м.)		
872	77641,46	310953
873	77639,73	310949,97
874	77650,72	310946,5
875	77648,64	310948,09
872	77641,46	310953
:ЗУ13(1) (площадь 23 кв.м.)		
876	77830,88	310765,14
877	77822,2	310766,85
878	77825,06	310762,42
879	77830,37	310762,84
876	77830,88	310765,14
:ЗУ13(2) (площадь 546 кв.м.)		
880	78317,86	309939,58

Изм.	Колуч.	Лист	№ Док.	Подпись	Дата

ДПТ-30657/25-ПМТ/ГЧ

Инв. № подл.	Подп. и дата	Взам. инв. №

881	78350,69	309884,23
882	78363,22	309863,55
883	78364,09	309869,96
884	78369,48	309873,51
885	78381,58	309873,33
886	78382,37	309884,9
887	78376,16	309885,75
888	78369,6	309887,11
889	78363,91	309888,03
890	78362,37	309888,31
891	78363,03	309885,79
892	78357,9	309884,44
893	78356,61	309889,34
894	78352,83	309890,02
895	78347,89	309892,57
896	78344,23	309896,3
897	78340,72	309903,19
898	78338,42	309909,71
899	78337,84	309912,32
900	78326,78	309928,18
901	78326,31	309928,77
880	78317,86	309939,58
:ЗУ13(3) (площадь 279 кв.м.)		
902	78388,56	309821,73
903	78421,74	309766,94
904	78479,09	309673,89
905	78471,03	309688,78
906	78460,94	309706,05
907	78449,91	309722,76
908	78440,39	309740,37
909	78429	309756,86
910	78418,38	309773,81
911	78410,27	309792,28
912	78400,82	309809,93
902	78388,56	309821,73
:ЗУ13(4) (площадь 3 кв.м.)		
913	78497,43	309644,13
914	78511,82	309620,79
915	78509,55	309624,73
916	78501,79	309637,27
917	78498,44	309642,55
913	78497,43	309644,13
:ЗУ13(5) (площадь 120 кв.м.)		
918	78538,44	309577,59
540	78541,15	309573,19
919	78548,73	309560,52
920	78549,91	309563,03
921	78553,97	309567,09
922	78548,31	309576,8
923	78538,97	309577,25
918	78538,44	309577,59
:ЗУ13(6) (площадь 45 кв.м.)		
924	78643,13	309402,73
925	78665,76	309364,89

Изм.	Колуч.	Лист	№ Док.	Подпись	Дата

ДПТ-30657/25-ПМТ/ГЧ

926	78667,07	309365,63
927	78663,18	309372,59
928	78657,54	309380,86
929	78654,55	309384,9
930	78646,94	309397,82
924	78643,13	309402,73
:ЗУ14 (площадь 11 кв.м.)		
926	78667,07	309365,63
925	78665,76	309364,89
931	78671,49	309355,31
932	78669,14	309362,17
933	78668,06	309363,85
926	78667,07	309365,63

Земельные участки, указанные в Таблице 1.1, образуются для эксплуатации размещаемого объекта, находятся в границах зоны размещения линейного объекта, утвержденной в проекте планировки территории. Площадь земельных участков постоянного отвода размещения объекта составляет 154 726 м².

Система координат МСК-15 Таблица 1.2

Имя точки	X, м	Y, м
:ЗУ15 (площадь 25 кв.м.)		
934	76312,81	311119,76
935	76312,56	311119,09
936	76320,94	311115,95
937	76321,16	311116,63
938	76318,73	311121,78
939	76315,97	311120,99
934	76312,81	311119,76
:ЗУ16 (площадь 20 кв.м.)		
940	76312,81	311119,77
939	76315,97	311120,99
941	76318,73	311121,79
576	76317,42	311124,58
575	76316,19	311127,2
574	76315,66	311127,39
940	76312,81	311119,77
:ЗУ17 (площадь 45 кв.м.)		
942	76278,56	311163,34
943	76279,06	311162,84
944	76290,73	311162,52
945	76291,15	311162,9
946	76285,13	311169,41
942	76278,56	311163,34
:ЗУ18(1) (площадь 5 кв.м.)		
947	77042,3	311123,57

Инв. № подл.	Подп. и дата	Взам. инв. №						

Изм.	Колуч.	Лист	№ Док.	Подпись	Дата

ДПТ-30657/25-ПМТ/ГЧ

Лист

23

948	77042,2	311123,21
949	77050,76	311120,9
950	77050,96	311121,61
947	77042,3	311123,57
:ЗУ18(2) (площадь 18 кв.м.)		
951	77140,65	311098,3
952	77141,56	311091,4
953	77144,06	311091,73
954	77143,15	311098,63
951	77140,65	311098,3
:ЗУ19 (площадь 15 кв.м.)		
955	77044,46	311125
956	77042,35	311123,76
957	77042,3	311123,58
958	77050,96	311121,62
959	77051,41	311123,28
955	77044,46	311125
:ЗУ20 (площадь 25 кв.м.)		
960	77044,46	311125,01
961	77051,41	311123,29
590	77053,1	311129,54
589	77052,41	311129,7
960	77044,46	311125,01
:ЗУ21(1) (площадь 45 кв.м.)		
962	77079,87	311159,45
963	77071,07	311160,55
810	77069,95	311151,67
809	77070,66	311151,61
964	77079,8	311158,88
962	77079,87	311159,45
:ЗУ21(2) (площадь 21 кв.м.)		
965	77134,69	311141,21
802	77135,91	311132,9
801	77138,39	311133,26
966	77137,17	311141,57
965	77134,69	311141,21
:ЗУ22 (площадь 60 кв.м.)		
967	77187,07	311209,72
968	77192,09	311213,99
969	77191,01	311215,26
970	77192,72	311216,7
971	77190,51	311219,29
972	77188,81	311217,85
973	77187,73	311219,12
974	77182,6	311214,76
975	77183,68	311213,49
976	77181,98	311212,05
977	77184,18	311209,45
978	77185,88	311210,9
967	77187,07	311209,72
:ЗУ23 (площадь 60 кв.м.)		
979	77358,67	311120,15
980	77364,16	311123,8
981	77363,24	311125,18

Инв. № подл.	Подп. и дата	Взам. инв. №

Изм.	Колуч.	Лист	№ Док.	Подпись	Дата

ДПТ-30657/25-ПМТ/ГЧ

982	77365,1	311126,42
983	77363,22	311129,25
984	77361,35	311128,01
985	77360,43	311129,4
986	77354,83	311125,67
987	77355,75	311124,29
988	77353,89	311123,05
989	77355,77	311120,22
990	77357,64	311121,46
979	77358,67	311120,15
:ЗУ24 (площадь 31 кв.м.)		
991	77374,32	310993,9
992	77372,41	310993,1
993	77373,05	310991,56
994	77370,99	310990,7
995	77372,3	310987,56
996	77374,36	310988,42
997	77375,13	310986,94
998	77379,41	310988,73
991	77374,32	310993,9
:ЗУ25 (площадь 30 кв.м.)		
999	77374,33	310993,9
1000	77379,42	310988,73
1001	77381,21	310989,49
1002	77380,57	310991,02
1003	77382,63	310991,88
1004	77381,32	310995,02
1005	77379,26	310994,16
1006	77378,61	310995,69
999	77374,33	310993,9
:ЗУ26(1) (площадь 14 кв.м.)		
1007	77430,48	311064,26
154	77429,62	311062,2
1008	77435,21	311059,85
1009	77436,08	311061,91
1007	77430,48	311064,26
:ЗУ26(2) (площадь 5 кв.м.)		
1010	77466,79	311049,15
1011	77464,38	311050,1
1012	77463,68	311048,3
1013	77466,09	311047,35
1010	77466,79	311049,15
:ЗУ26(3) (площадь 5 кв.м.)		
1014	77503,72	311033,56
1015	77501,31	311034,51
1016	77500,61	311032,71
1017	77503,02	311031,77
1014	77503,72	311033,56
:ЗУ26(4) (площадь 14 кв.м.)		
140	77537,33	311010,89
1018	77539,78	311016,45
1019	77537,73	311017,35
141	77535,29	311011,8
140	77537,33	311010,89

Инв. № подл.	Подп. и дата	Взам. инв. №					

Изм.	Кол.уч.	Лист	№ Док.	Подпись	Дата

ДПТ-30657/25-ПМТ/ГЧ

:ЗУ26(5) (площадь 5 кв.м.)		
1020	77574,65	310996,53
1021	77572,42	310997,84
1022	77571,44	310996,17
135	77573,68	310994,86
1020	77574,65	310996,53
:ЗУ26(6) (площадь 5 кв.м.)		
1023	77668,21	310937,7
1024	77666,29	310939,45
1025	77664,99	310938,03
1026	77666,9	310936,28
1023	77668,21	310937,7
:ЗУ26(7) (площадь 14 кв.м.)		
1027	77691,32	310915,73
1028	77695,15	310920,43
1029	77693,42	310921,84
1030	77689,59	310917,14
1027	77691,32	310915,73
:ЗУ27(1) (площадь 5 кв.м.)		
1031	77609,29	310977,7
1032	77607,05	310979,01
1033	77606,08	310977,34
1034	77608,31	310976,03
1031	77609,29	310977,7
:ЗУ27(2) (площадь 13 кв.м.)		
868	77639,51	310954,29
1035	77641,45	310953,18
1036	77644,35	310958,01
1037	77642,43	310959,16
868	77639,51	310954,29
:ЗУ28 (площадь 9 кв.м.)		
1038	77618,51	310918,11
1039	77616,89	310915,24
1040	77619,08	310913,99
1041	77620,88	310917,16
1038	77618,51	310918,11
:ЗУ29(1) (площадь 2 кв.м.)		
1042	77620,88	310917,17
1043	77621,37	310918,01
1044	77619	310918,94
1045	77618,52	310918,11
1042	77620,88	310917,17
:ЗУ29(2) (площадь 8 кв.м.)		
128	77637,26	310950,74
127	77635,89	310948,33
126	77638,08	310947,08
125	77639,73	310949,96
128	77637,26	310950,74
:ЗУ30 (площадь 6 кв.м.)		
1046	77619	310918,95
1047	77621,37	310918,02
628	77622,53	310920,04
627	77620,34	310921,29
1046	77619	310918,95

Инв. № подл.	Подп. и дата	Взам. инв. №

Изм.	Кол.уч.	Лист	№ Док.	Подпись	Дата

ДПТ-30657/25-ПМТ/ГЧ

Лист

26

1076	78297,57	309977,65
1073	78299,11	309978,8
:ЗУ34(3) (площадь 5 кв.м.)		
1077	78319,42	309950
1078	78317,87	309952,08
1079	78316,32	309950,92
1080	78317,88	309948,85
1077	78319,42	309950
:ЗУ34(4) (площадь 5 кв.м.)		
1081	78339,98	309920,87
1082	78338,42	309922,95
1083	78336,88	309921,79
1084	78338,43	309919,71
1081	78339,98	309920,87
:ЗУ34(5) (площадь 27 кв.м.)		
1085	78362,9	309893,39
1086	78357,13	309892,26
1087	78355,88	309898,65
1088	78357,36	309898,94
1089	78362,64	309894,89
1085	78362,9	309893,39
:ЗУ34(6) (площадь 5 кв.м.)		
1090	78380,87	309888,33
1091	78378,35	309888,98
1092	78377,87	309887,12
1093	78380,38	309886,47
1090	78380,87	309888,33
:ЗУ34(7) (площадь 27 кв.м.)		
1094	78395,13	309881,56
1095	78400,66	309883,56
1096	78402,87	309877,43
1097	78401,45	309876,92
1098	78395,62	309880,12
1094	78395,13	309881,56
:ЗУ35 (площадь 60 кв.м.)		
1099	78209,52	310013,78
1100	78211,42	310020,09
1101	78209,83	310020,57
1102	78210,47	310022,71
1103	78207,22	310023,69
1104	78206,57	310021,55
1105	78204,98	310022,03
1106	78203,04	310015,59
1107	78204,63	310015,11
1108	78203,99	310012,97
1109	78207,24	310011,99
1110	78207,89	310014,13
1099	78209,52	310013,78
:ЗУ36(1) (площадь 60 кв.м.)		
1111	78302,04	310019,95
1112	78304,88	310025,89
1113	78303,38	310026,61
1114	78304,35	310028,63
1115	78301,29	310030,1

Взам. инв. №	
Подп. и дата	
Инв. № подл.	

Изм.	Кол.уч.	Лист	№ Док.	Подпись	Дата

ДПТ-30657/25-ПМТ/ГЧ

Лист

28

1116	78300,32	310028,08
1117	78298,82	310028,8
1118	78295,91	310022,73
1119	78297,41	310022,01
1120	78296,44	310020
1121	78299,51	310018,53
1122	78300,47	310020,55
1111	78302,04	310019,95
:ЗУ36(2) (площадь 60 кв.м.)		
1123	78372,24	309918,26
1124	78377,76	309921,86
1125	78376,85	309923,25
1126	78378,72	309924,47
1127	78376,86	309927,32
1128	78374,99	309926,1
1129	78374,08	309927,49
1130	78368,44	309923,82
1131	78369,35	309922,43
1132	78367,48	309921,21
1133	78369,34	309918,36
1134	78371,21	309919,58
1123	78372,24	309918,26
:ЗУ36(3) (площадь 34 кв.м.)		
1135	78477,9	309745,89
1136	78482,12	309748,36
1137	78481,45	309749,5
1138	78482,11	309750,1
1139	78481,16	309751,72
1140	78480,31	309751,44
1141	78479,64	309752,58
1142	78475,43	309750,1
1143	78475,98	309749,15
1144	78473,24	309747,19
1145	78474,3	309745,4
1146	78477,34	309746,84
1135	78477,9	309745,89
:ЗУ36(4) (площадь 60 кв.м.)		
1147	78583,85	309570,98
1148	78589,16	309574,89
1149	78588,17	309576,23
1150	78589,97	309577,56
1151	78587,95	309580,29
1152	78586,15	309578,97
1153	78585,16	309580,31
1154	78579,75	309576,31
1155	78580,73	309574,97
1156	78578,93	309573,65
1157	78580,95	309570,91
1158	78582,75	309572,24
1147	78583,85	309570,98
:ЗУ37 (площадь 41 кв.м.)		
892	78357,9	309884,44
1159	78355,83	309892,31
1160	78357,05	309892,64

Инв. № подл.	Подп. и дата	Взам. инв. №

Изм.	Кол.уч.	Лист	№ Док.	Подпись	Дата

ДПТ-30657/25-ПМТ/ГЧ

Лист

29

1194	78657,43	309289,05
1195	78672,95	309282,56
361	78666,59	309292,82
360	78666,5	309293,82
359	78657,63	309305,98
358	78655,48	309309,48
357	78653,82	309311,32
422	78652,26	309313,05
421	78649,66	309316,47
420	78643,87	309326,46
419	78634,35	309341,1
418	78633,32	309342,81
325	78631,68	309346,17
324	78628,9	309351,83
323	78623,08	309359,99
322	78621,03	309364,6
1186	78614,37	309375,36

Земельные участки, указанные в Таблице 1.3, образуются для строительства размещаемого объекта. Площадь земельных участков временного отвода размещения объекта составляет 1 379 м².

Система координат МСК-15 Таблица 1.4

Имя точки	X, м	Y, м
:ЗУ40(1) (площадь 7 кв.м.)		
1196	76308,81	311119,7
1197	76309,51	311118,49
1198	76313,09	311120,54
573	76313,85	311122,57
572	76309,15	311119,91
1196	76308,81	311119,7
:ЗУ40(2) (площадь 12 кв.м.)		
961	77051,41	311123,29
591	77052,1	311125,82
1199	77056,88	311124,54
1200	77055,63	311122,24
961	77051,41	311123,29
:ЗУ40(3) (площадь 9 кв.м.)		
1201	77154,59	311097,55
1202	77154,95	311094,59
1203	77154,63	311094,67
597	77148,93	311099,6
1201	77154,59	311097,55
:ЗУ40(4) (площадь 61 кв.м.)		
1204	77481,15	311000,21
1205	77484,91	310998,84
1206	77483,15	310991,04

Инв. № подл.	Подп. и дата	Взам. инв. №	

Изм.	Кол.уч.	Лист	№ Док.	Подпись	Дата

1207	77486,52	310988,04
615	77486,34	310986,18
1208	77487,53	310985,84
1209	77486,62	310984,76
1210	77483,15	310986,39
1211	77478,85	310989,75
1204	77481,15	311000,21
:ЗУ40(5) (площадь 4 кв.м.)		
1212	77616,5	310919,92
1213	77617,4	310921,49
626	77619,54	310919,9
1046	77619	310918,95
1212	77616,5	310919,92
:ЗУ40(6) (площадь 11 кв.м.)		
1214	77921,83	310505,97
1215	77922,8	310506,93
1216	77923,05	310507,13
652	77924,87	310503,44
1217	77927,3	310500,29
1218	77925,86	310499,67
1219	77925,78	310499,67
1214	77921,83	310505,97
:ЗУ40(7) (площадь 295 кв.м.)		
713	79165,18	308516,34
714	79176,47	308523,37
1220	79176,14	308523,87
1221	79191,7	308528,11
1222	79197,92	308518,4
1223	79169,27	308510,61
713	79165,18	308516,34
:ЗУ41(1) (площадь 49 кв.м.)		
944	76290,73	311162,52
945	76291,15	311162,9
1224	76286,5	311167,93
1225	76289,22	311169,49
1226	76295,23	311159,1
789	76289,21	311159,14
1227	76285,94	311159,3
1228	76283,96	311162,7
944	76290,73	311162,52
:ЗУ41(2) (площадь 3 771 кв.м.)		
1229	76301,76	311234,47
1230	76368,18	311192,27
1231	76747,11	311244,17
1232	77030,26	311179,43
1233	77173,86	311145,63
1234	77171,03	311141,96
1235	77028,59	311175,36
1236	76747,27	311239,73
1237	76384,12	311190,39
854	76382,73	311192,81
855	76377,5	311191,37
856	76371,67	311190,55
1238	76371,57	311188,68
1239	76367,79	311188,17

Инв. № подл.	Подп. и дата	Взам. инв. №						
			Изм.	Кол.уч.	Лист	№ Док.	Подпись	Дата

1031	77609,29	310977,7
:ЗУ45(2) (площадь 6 кв.м.)		
1286	77679,04	310937,55
1287	77683,76	310936,06
1288	77681,26	310939,27
1286	77679,04	310937,55
:ЗУ46(1) (площадь 52 кв.м.)		
1289	77137,45	311102,1
1290	77138,76	311092,42
1291	77141,37	311092,78
951	77140,65	311098,3
954	77143,15	311098,63
1292	77143,88	311093,12
1293	77146,72	311093,51
1294	77145,81	311100,23
1289	77137,45	311102,1
:ЗУ46(2) (площадь 80 кв.м.)		
1295	77154,02	311093,92
1296	77155,06	311093,63
1297	77156,31	311083,22
1298	77150,39	311082,53
1299	77148,34	311099,54
1295	77154,02	311093,92
:ЗУ47 (площадь 130 кв.м.)		
1300	77369,82	310998,47
991	77374,32	310993,9
992	77372,41	310993,1
993	77373,05	310991,56
994	77370,99	310990,7
995	77372,3	310987,56
996	77374,36	310988,42
997	77375,13	310986,94
998	77379,41	310988,73
1301	77390,11	310977,87
1302	77384,59	310973,1
1303	77371,09	310988,73
1300	77369,82	310998,47
:ЗУ48 (площадь 106 кв.м.)		
1304	77378,23	311026,92
1305	77381,4	311002,54
1306	77371,45	311012,22
1304	77378,23	311026,92
:ЗУ49(1) (площадь 6 кв.м.)		
1307	77617,23	310915,85
1308	77614,92	310917,16
1309	77616,04	310919,1
1038	77618,51	310918,11
1307	77617,23	310915,85
:ЗУ49(2) (площадь 8 кв.м.)		
1310	77623,47	310916,11
1311	77622,26	310914,02
1312	77621,13	310913,64
1313	77619,43	310914,6
1041	77620,88	310917,16

Инв. № подл.	Подп. и дата	Взам. инв. №

Изм.	Кол.уч.	Лист	№ Док.	Подпись	Дата

ДПТ-30657/25-ПМТ/ГЧ

Лист

35

1310	77623,47	310916,11
:ЗУ50 (площадь 7 кв.м.)		
1314	77641,71	310904,7
1315	77642,66	310901,63
1316	77642,08	310901,18
1317	77638,4	310905,92
1318	77638,5	310905,99
1314	77641,71	310904,7
:ЗУ51 (площадь 14 кв.м.)		
1319	77668,24	310866,46
1320	77671,93	310864,41
1321	77674,21	310866,33
1322	77671,36	310869,1
1319	77668,24	310866,46
:ЗУ52 (площадь 21 кв.м.)		
1323	78322,43	309844,05
1324	78323,56	309842,1
1325	78316,16	309837,63
1326	78314,88	309840,01
1323	78322,43	309844,05
:ЗУ53 (площадь 96 кв.м.)		
1327	78332,25	309849,29
1328	78333,14	309847,88
1329	78335,34	309844,23
1330	78317,69	309834,78
1331	78316,17	309837,63
1324	78323,56	309842,1
1332	78322,44	309844,05
1327	78332,25	309849,29
:ЗУ54(1) (площадь 4 кв.м.)		
959	77051,41	311123,28
1333	77055,63	311122,23
1334	77054,91	311120,92
1335	77051,28	311122,79
959	77051,41	311123,28
:ЗУ54(2) (площадь 2 кв.м.)		
1336	77137,42	311102,3
1337	77137,45	311102,11
1338	77145,81	311100,24
1339	77145,78	311100,42
62	77142,86	311101,1
1336	77137,42	311102,3
:ЗУ54(3) (площадь 6 кв.м.)		
1203	77154,63	311094,67
1340	77154,95	311094,58
1341	77155,06	311093,64
1295	77154,02	311093,92
1342	77148,35	311099,54
1343	77148,31	311099,82
64	77148,92	311099,6
1203	77154,63	311094,67
:ЗУ54(4) (площадь 151 кв.м.)		
1344	77234,56	311183,01
1345	77251,7	311187,61

Инв. № подл.	Подп. и дата	Взам. инв. №

Изм.	Кол.уч.	Лист	№ Док.	Подпись	Дата

ДПТ-30657/25-ПМТ/ГЧ

146	77504,55	311028,83
145	77509,8	311026,35
144	77522,97	311019,47
143	77525,62	311018,55
142	77536,11	311013,67
1019	77537,73	311017,35
1018	77539,78	311016,45
139	77538,15	311012,73
138	77541,79	311011,03
137	77560,38	311002,05
1022	77571,44	310996,17
1021	77572,42	310997,84
1020	77574,65	310996,53
134	77573,73	310994,94
133	77578,62	310992,34
132	77596,21	310981,49
131	77596,84	310981,14
1377	77609,15	310980,89
1378	77598,99	310986,53
1379	77596,52	310988,1
1278	77588,39	310988,34
1380	77501,93	311040,76
1381	77496,91	311043,37
1382	77495,12	311044,06
1383	77495,29	311044,78
1274	77495,12	311044,89
1273	77493,95	311046,62
1384	77493,94	311047,8
1385	77440,11	311067,64
1386	77431,14	311068,94
155	77430,28	311063,79
1007	77430,48	311064,26
1387	77430,96	311064,06
1009	77436,08	311061,91
1008	77435,21	311059,85
153	77430	311062,04
1388	77429,85	311061,12
152	77429,59	311059,57
:ЗУ54(9) (площадь 2 кв.м.)		
1013	77466,09	311047,35
1010	77466,79	311049,15
1011	77464,38	311050,1
1012	77463,68	311048,3
1013	77466,09	311047,35
:ЗУ54(10) (площадь 2 кв.м.)		
1389	77483,15	310986,38
1390	77486,62	310984,75
1391	77486,07	310984,11
1389	77483,15	310986,38
:ЗУ54(10) (площадь 2 кв.м.)		
1045	77618,52	310918,11
1392	77616,04	310919,11
1393	77616,5	310919,91
1044	77619	310918,94

Инв. № подл.	Подп. и дата	Взам. инв. №

Изм.	Кол.уч.	Лист	№ Док.	Подпись	Дата
------	---------	------	--------	---------	------

ДПТ-30657/25-ПМТ/ГЧ

Лист

38

1045	77618,52	310918,11
:ЗУ54(11) (площадь 3 кв.м.)		
1394	77623,81	310916,7
1395	77623,47	310916,12
1042	77620,88	310917,17
1043	77621,37	310918,01
195	77622,83	310917,44
1394	77623,81	310916,7
:ЗУ54(12) (площадь 2 кв.м.)		
1396	77638,92	310906,32
198	77641,73	310904,72
1397	77643,18	310902,04
1398	77642,67	310901,63
1314	77641,71	310904,7
1399	77638,5	310906
1396	77638,92	310906,32
:ЗУ54(13) (площадь 17 кв.м.)		
1400	77671,37	310869,1
1401	77674,22	310866,33
1402	77677,53	310869,14
1403	77674,74	310871,92
1400	77671,37	310869,1
:ЗУ54(14) (площадь 875 кв.м.)		
124	77650,72	310946,49
123	77656,87	310941,77
122	77665,02	310935,34
121	77670,45	310930,51
120	77680,63	310921,65
1404	77689,41	310913,74
1405	77691,04	310915,95
1030	77689,59	310917,14
1029	77693,42	310921,84
1028	77695,15	310920,43
1406	77694,34	310919,43
1407	77709,57	310901,37
1408	77705,76	310898,15
1409	77708,61	310895,33
1410	77712,15	310898,3
1411	77742,22	310862,59
1412	77740,41	310871,28
1413	77715,49	310901,1
1414	77719,89	310904,81
1415	77738,98	310880,79
1416	77738,59	310887,83
1417	77720,53	310910,63
1418	77712,91	310904,19
1419	77695,22	310925,35
1420	77683,07	310933,08
1421	77684,94	310934,54
1422	77683,76	310936,05
1423	77679,04	310937,54
1424	77677,7	310936,5
1425	77673,1	310939,42
124	77650,72	310946,49

Взам. инв. №	
Подп. и дата	
Инв. № подл.	

Изм.	Кол.уч.	Лист	№ Док.	Подпись	Дата

ДПТ-30657/25-ПМТ/ГЧ

Лист

39

1023	77668,21	310937,7
1024	77666,29	310939,45
1025	77664,99	310938,03
1026	77666,9	310936,28
1023	77668,21	310937,7
:ЗУ54(15) (площадь 13 кв.м.)		
1426	77921,68	310505,82
1427	77921,82	310505,97
1428	77925,77	310499,67
1429	77924,29	310499,65
1430	77922,83	310500,24
1431	77921,7	310501,34
1432	77921,09	310502,79
1433	77921,09	310504,36
1426	77921,68	310505,82
:ЗУ54(16) (площадь 1 179 кв.м.)		
1434	78150,69	310111,66
1052	78150,93	310111,35
1049	78152,47	310112,51
1435	78152,26	310112,79
1436	78154,74	310114,54
1437	78218,95	310024,68
1438	78222,55	310024,93
1439	78229,48	310013,38
1440	78229,26	310013,36
1065	78229,18	310013,48
1061	78228,62	310013,61
1062	78226,73	310004,94
1063	78235,47	310003,03
1064	78235,6	310003,73
1441	78231,73	310009,62
1442	78231,88	310009,63
1443	78237,45	310001,92
1444	78225,77	310001,39
1445	78217,78	310012,57
1446	78201,67	310011,45
1447	78200,84	310023,42
1448	78209,6	310024,03
1449	78148,23	310109,93
1434	78150,69	310111,66
1053	78176,12	310079,66
1054	78174,57	310081,74
1055	78173,02	310080,58
1056	78174,58	310078,5
1053	78176,12	310079,66
1057	78199,69	310046,46
1058	78198,14	310048,53
1059	78196,59	310047,38
1060	78198,15	310045,3
1057	78199,69	310046,46

Инв. № подл.	Подп. и дата	Взам. инв. №

Изм.	Кол.уч.	Лист	№ Док.	Подпись	Дата

ДПТ-30657/25-ПМТ/ГЧ

1099	78209,52	310013,78
1100	78211,42	310020,09
1101	78209,83	310020,57
1102	78210,47	310022,71
1103	78207,22	310023,69
1104	78206,57	310021,55
1105	78204,98	310022,03
1106	78203,04	310015,59
1107	78204,63	310015,11
1108	78203,99	310012,97
1109	78207,24	310011,99
1110	78207,89	310014,13
1099	78209,52	310013,78
:ЗУ54(17) (площадь 3 кв.м.)		
1450	78332,69	309849,53
1451	78335,82	309844,49
1452	78335,35	309844,23
1328	78333,14	309847,88
1453	78332,26	309849,29
1450	78332,69	309849,53
:ЗУ54(18) (площадь 39 кв.м.)		
1454	78432,83	309685,61
1455	78435,96	309680,54
1456	78430,27	309677,19
1457	78427,21	309682,31
1454	78432,83	309685,61
:ЗУ54(20) (площадь 1 кв.м.)		
1458	78365,2	309860,21
1459	78364,55	309859,86
344	78363,21	309863,51
1458	78365,2	309860,21
:ЗУ54(21) (площадь 28 кв.м.)		
1460	78369,17	309853,64
340	78388,34	309821,93
341	78385,9	309824,28
342	78375,69	309841,48
1461	78368,5	309852,97
1460	78369,17	309853,64
:ЗУ54(19) (площадь 31 кв.м.)		
1462	79126,06	308510,25
1167	79126,63	308508,21
1168	79125,02	308507,76
1169	79126,83	308501,28
1170	79128,43	308501,73
1463	79129	308499,66
1464	79125,31	308498,65
1465	79122,42	308509,26
1462	79126,06	308510,25
:ЗУ54(22) (площадь 302 кв.м.)		
1466	79149,4	308516,6
411	79152,55	308511,42
412	79154,09	308509,43
413	79165,17	308516,34
1467	79169,26	308510,61

Взам. инв. №	
Подп. и дата	
Инв. № подл.	

Изм.	Кол.уч.	Лист	№ Док.	Подпись	Дата

ДПТ-30657/25-ПМТ/ГЧ

Лист

41

1468	79132,3	308500,55
1173	79131,71	308502,64
1162	79133,28	308503,23
1163	79131,5	308509,57
1164	79129,9	308509,13
1469	79129,34	308511,14
1466	79149,4	308516,6
:ЗУ54(23) (площадь 270 кв.м.)		
1470	79191,71	308528,11
1471	79218,03	308535,27
1179	79218,6	308533,23
1180	79216,99	308532,78
1181	79218,8	308526,3
1182	79220,41	308526,75
1472	79220,99	308524,67
1473	79204,03	308520,06
1474	79200,58	308519,26
1475	79200,62	308519,13
1476	79197,93	308518,4
1470	79191,71	308528,11
:ЗУ54(24) (площадь 31 кв.м.)		
1477	79225,01	308537,17
1478	79227,9	308526,55
1479	79224,27	308525,56
1185	79223,68	308527,66
1174	79225,25	308528,24
1175	79223,48	308534,59
1176	79221,87	308534,15
1480	79221,31	308536,16
1477	79225,01	308537,17
:ЗУ55(1) (площадь 453 кв.м.)		
1481	77740,42	310871,28
1482	77742,23	310862,59
1483	77768,85	310830,98
1484	77808,19	310779,69
432	77808,99	310779,43
1485	77814,1	310778,42
1486	77772,26	310833,17
1481	77740,42	310871,28
:ЗУ55(2) (площадь 555 кв.м.)		
1487	77738,6	310887,83
1488	77738,99	310880,79
1489	77775,22	310835,19
1490	77822,37	310776,78
431	77828,37	310775,59
1491	77828,49	310775,55
1492	77778,61	310837,33
1487	77738,6	310887,83
:ЗУ55(3) (площадь 22 кв.м.)		
429	77831,59	310768,33
1493	77831,93	310771,29
1494	77838,02	310763,75
1495	77831,94	310764,94
1496	77831,07	310766

Инв. № подл.	Подп. и дата	Взам. инв. №

Изм.	Кол.уч.	Лист	№ Док.	Подпись	Дата

ДПТ-30657/25-ПМТ/ГЧ

Лист

42

429	77831,59	310768,33
:ЗУ56(1) (площадь 771 кв.м.)		
1497	77831,93	310764,93
1498	77838,02	310763,74
1499	77842,57	310758,1
1500	77956,27	310549,2
1501	77900,98	310642,43
1502	77839,18	310755,96
1497	77831,93	310764,93
:ЗУ56(2) (площадь 37 кв.м.)		
878	77825,06	310762,42
1503	77826,25	310762,51
1504	77828,73	310759,27
1505	77852,65	310719,59
878	77825,06	310762,42
:ЗУ56(3) (площадь 7 761 кв.м.)		
1506	78303,26	310030,56
1507	78378,08	309926,13
1508	78592,69	309573,63
1509	78582,44	309567,39
1510	78391,92	309880,33
1511	78382,24	309882,94
886	78382,37	309884,9
887	78376,16	309885,75
888	78369,6	309887,11
889	78363,91	309888,03
890	78362,37	309888,31
1161	78361,12	309893,04
1085	78362,9	309893,39
1089	78362,64	309894,89
1088	78357,36	309898,94
1087	78355,88	309898,65
1160	78357,05	309892,64
1159	78355,83	309892,31
893	78356,61	309889,34
1512	78356,16	309889,43
1513	78355,98	309890
1514	78355,55	309890,11
1515	78303,78	309963,33
1071	78281,28	310001,26
1072	78281,85	310001,14
1068	78282,32	310001,45
1069	78277,52	310008,91
1070	78276,96	310008,54
1516	78275,14	310011,61
1517	78279,25	310011,8
1518	78360,38	309897,04
1519	78385,92	309890,17
1520	78368,06	309919,51
1521	78297,41	310018,13
1522	78272,31	310016,38
1523	78265,47	310027,92
1506	78303,26	310030,56

Взам. инв. №	
Подп. и дата	
Инв. № подл.	

Изм.	Кол.уч.	Лист	№ Док.	Подпись	Дата

ДПТ-30657/25-ПМТ/ГЧ

1073	78299,11	309978,8
1074	78297,56	309980,88
1075	78296,01	309979,72
1076	78297,57	309977,65
1073	78299,11	309978,8
1077	78319,42	309950
1078	78317,87	309952,08
1079	78316,32	309950,92
1080	78317,88	309948,85
1077	78319,42	309950
1081	78339,98	309920,87
1082	78338,42	309922,95
1083	78336,88	309921,79
1084	78338,43	309919,71
1081	78339,98	309920,87
1090	78380,87	309888,33
1091	78378,35	309888,98
1092	78377,87	309887,12
1093	78380,38	309886,47
1090	78380,87	309888,33
1094	78395,13	309881,56
1095	78400,66	309883,56
1096	78402,87	309877,43
1097	78401,45	309876,92
1098	78395,62	309880,12
1094	78395,13	309881,56
1111	78302,04	310019,95
1112	78304,88	310025,89
1113	78303,38	310026,61
1114	78304,35	310028,63
1115	78301,29	310030,1
1116	78300,32	310028,08
1117	78298,82	310028,8
1118	78295,91	310022,73
1119	78297,41	310022,01
1120	78296,44	310020
1121	78299,51	310018,53
1122	78300,47	310020,55
1111	78302,04	310019,95
1123	78372,24	309918,26
1124	78377,76	309921,86
1125	78376,85	309923,25
1126	78378,72	309924,47
1127	78376,86	309927,32
1128	78374,99	309926,1
1129	78374,08	309927,49
1130	78368,44	309923,82
1131	78369,35	309922,43

Инв. № подл.	Подп. и дата	Взам. инв. №	

Изм.	Кол.уч.	Лист	№ Док.	Подпись	Дата

ДПТ-30657/25-ПМТ/ГЧ

1132	78367,48	309921,21
1133	78369,34	309918,36
1134	78371,21	309919,58
1123	78372,24	309918,26
1135	78477,9	309745,89
1136	78482,12	309748,36
1137	78481,45	309749,5
1138	78482,11	309750,1
1139	78481,16	309751,72
1140	78480,31	309751,44
1141	78479,64	309752,58
1142	78475,43	309750,1
1143	78475,98	309749,15
1144	78473,24	309747,19
1145	78474,3	309745,4
1146	78477,34	309746,84
1135	78477,9	309745,89
1147	78583,85	309570,98
1148	78589,16	309574,89
1149	78588,17	309576,23
1150	78589,97	309577,56
1151	78587,95	309580,29
1152	78586,15	309578,97
1153	78585,16	309580,31
1154	78579,75	309576,31
1155	78580,73	309574,97
1156	78578,93	309573,65
1157	78580,95	309570,91
1158	78582,75	309572,24
1147	78583,85	309570,98
:ЗУ56(4) (площадь 55 кв.м.)		
883	78364,09	309869,96
1524	78367,67	309872,31
1525	78370,55	309863,08
1526	78365,23	309860,23
882	78363,22	309863,55
883	78364,09	309869,96
:ЗУ56(5) (площадь 239 кв.м.)		
1527	78381,99	309866,41
1528	78386,3	309862,18
1529	78374,76	309850,56
1530	78398,33	309812,33
902	78388,56	309821,73
1531	78369,21	309853,67
1527	78381,99	309866,41
:ЗУ56(6) (площадь 277 кв.м.)		
1532	78467,97	309699,35
1533	78465,65	309697,99
906	78460,94	309706,05
907	78449,91	309722,76
908	78440,39	309740,37
909	78429	309756,86

Инв. № подл.	Подп. и дата	Взам. инв. №

Изм.	Кол.уч.	Лист	№ Док.	Подпись	Дата

ДПТ-30657/25-ПМТ/ГЧ

910	78418,38	309773,81
911	78410,27	309792,28
1534	78407,53	309797,41
1532	78467,97	309699,35
:ЗУ57(1) (площадь 1 472 кв.м.)		
503	77824,42	310762,37
504	77825,05	310762,42
1535	77852,65	310719,58
1536	77883,29	310668,75
1537	78017,46	310428,25
1538	78014,11	310426,15
1539	77879,99	310666,68
1540	77825,43	310757,2
1541	77822,56	310760,95
503	77824,42	310762,37
:ЗУ57(2) (площадь 533 кв.м.)		
1542	77900,97	310642,43
1543	77956,27	310549,19
1544	77994,02	310479,84
1545	77990,49	310477,95
1542	77900,97	310642,43
:ЗУ57(3) (площадь 19 кв.м.)		
1546	77952,33	310529,77
1547	77953,82	310529,81
1548	77955,23	310529,3
1549	77956,35	310528,32
1550	77957,03	310526,99
1551	77957,18	310525,5
1552	77956,77	310524,06
1553	77955,87	310522,87
1554	77955,84	310522,85
1555	77951,89	310529,6
1546	77952,33	310529,77
:ЗУ57(4) (площадь 56 кв.м.)		
1556	78260,83	310027,6
1557	78267,62	310016,05
1558	78272,3	310016,38
1559	78265,46	310027,92
1556	78260,83	310027,6
:ЗУ57(5) (площадь 20 кв.м.)		
1560	78275,13	310011,61
1067	78276,95	310008,54
445	78273,53	310006,34
1561	78270,36	310011,39
1560	78275,13	310011,61
:ЗУ57(6) (площадь 84 кв.м.)		
1066	78281,27	310001,26
1562	78303,77	309963,33
1563	78276,22	310002,29
1066	78281,27	310001,26
:ЗУ57(7) (площадь 1 кв.м.)		
1458	78365,2	309860,21
1459	78364,55	309859,86
344	78363,21	309863,51

Взам. инв. №	
Подп. и дата	
Инв. № подл.	

Изм.	Кол.уч.	Лист	№ Док.	Подпись	Дата

ДПТ-30657/25-ПМТ/ГЧ

Лист

46

1458	78365,2	309860,21
:ЗУ57(8) (площадь 28 кв.м.)		
1460	78369,17	309853,64
340	78388,34	309821,93
341	78385,9	309824,28
342	78375,69	309841,48
1461	78368,5	309852,97
1460	78369,17	309853,64
:ЗУ58 (площадь 2 кв.м.)		
1564	78369,2	309853,67
1565	78369,18	309853,64
1566	78388,33	309821,95
515	78388,35	309821,93
514	78388,55	309821,73
1564	78369,2	309853,67

Земельные участки, указанные в Таблице 1.4, образуются для строительства объектов, подлежащих переносу/установлению, в связи с размещением объекта. Их площадь составляет 27 311 м².

Система координат МСК-15 Таблица 1.5

Имя точки	X, м	Y, м
:ЗУ59 (площадь 56 152 кв.м.)		
947	77042,3	311123,57
1567	76879,55	311160,38
1568	76873,7	311156,94
1569	76866,06	311079,87
1570	76977,89	311075,5
1571	76975,74	311054,41
1572	77012,32	311048,39
1573	76979,08	310789,66
1574	77060,74	310790,42
1575	77064,74	310831,58
1576	77078,14	310934,65
1577	77138,01	310926,8
1578	77140,9	310938,21
1579	77151,73	310980,99
1580	77226,39	310974,45
1581	77226,25	311073,81
1295	77154,02	311093,92
1582	77148,18	311099,7
1583	77106,89	311108,97
950	77050,96	311121,61
949	77050,76	311120,9
948	77042,2	311123,21
947	77042,3	311123,57
951	77140,65	311098,3
952	77141,56	311091,4

Взам. инв. №	
Подп. и дата	
Инв. № подл.	

Изм.	Кол.уч.	Лист	№ Док.	Подпись	Дата

ДПТ-30657/25-ПМТ/ГЧ

Лист

47

953	77144,06	311091,73
954	77143,15	311098,63
951	77140,65	311098,3

Земельный участок, указанный в Таблице 1.5, формируется в результате раздела исходного земельного участка 15:06:0030483:113, пересекающего зону размещения объектов, подлежащих переносу/установлению в связи с размещением объекта «Реконструкция Автомобильной дороги Объезд г. Ардон». Может формироваться после либо одновременно с формированием земельных участков, указанных в Таблицах 1.1-1.2.

При проведении кадастровых работ по образованию (изменению) земельных участков, в рамках реализации проекта межевания территории, допускается изменение координат поворотных точек границ земельных участков, указанных в Таблице 1.1 - 1.5, при условии расхождения начального (табличного) местоположения границы образуемого участка и границы земельного участка, устанавливаемой в межевом плане, на величину не большую, чем погрешность точности определения поворотной точки такого земельного участка, для категории земель из которой образуется такой земельный участок (величина погрешности определяется в соответствии с таблицей Приложения Приказа Федеральной службы государственной регистрации, кадастра и картографии от 23 октября 2020 г. № П/0393 «Об утверждении требований к точности и методам определения координат характерных точек границ земельного участка, требований к точности и методам определения координат характерных точек контура здания, сооружения или объекта незавершенного строительства на земельном участке, а также требований к определению площади здания, сооружения, помещения, машино-места»). Такое расхождение допустимо при условии изменения площади образуемого (изменяемого) земельного участка на величину меньшую, чем 10% от площади, указанной в Таблице 1.1-1.5 для соответствующего земельного участка. Также допускается увеличение количества поворотных точек для земельных участков при формировании межевых планов, при условии соблюдения вышеописанных ограничений.

Изн. № подл.	Подп. и дата	Взам. инв. №						

Изм.	Кол.уч.	Лист	№ Док.	Подпись	Дата	ДПТ-30657/25-ПМТ/ГЧ	Лист
							48

Допускается образование из земель, объединение, раздел, перераспределение земельных участков, образованных в рамках реализации документации по планировке территории, в пределах границ земельных участков, установленных данным проектом межевания, и в том числе в случаях, когда координаты таких земельных участков и их площадь не отображены в Таблицах 1.1-1.5. Такие участки допускается образовывать в границах участков, координаты которых указаны в данном проекте межевания, с учетом допустимых отклонений, установленных данным проектом межевания. В таком случае, в разделе «Заключение кадастрового инженера» исполнитель указывает условные номера земельных участков, в границах которых образуется земельный участок, сведения о координатах и площади которого, отсутствуют в рамках данного проекта межевания.

II. Перечень и сведения о площади образуемых земельных участков, которые будут отнесены к территориям общего пользования или имуществу общего пользования, в том числе в отношении которых предполагаются резервирование и (или) изъятие для государственных или муниципальных нужд.

Перечень номеров образуемых земельных участков, кадастровых номеров или иных учетных номеров существующих земельных участков, в отношении которых предполагаются их резервирование и (или) изъятие для государственных или муниципальных нужд, их адреса или описание местоположения, перечень и адреса расположенных на таких земельных участках объектов недвижимого имущества приведен в таблице 2.

Таблица 2

№ п/п	Условный номер образуемого земельного участка	Кадастровый номер исходного земельного участка	Площадь образуемого земельного участка (кв.м.)	Резервирование/ Изъятие	Описание местоположения
1	:ЗУ1	-	31 176	Изъятие	Республика Северная Осетия - Алания, Ардонский район, г Ардон
2	:ЗУ2	-	318	Изъятие	Республика Северная Осетия - Алания, Ардонский район, г Ардон
3	:ЗУ3	-	5	Изъятие	Республика Северная Осетия - Алания,

Взам. инв. №	
Подп. и дата	
Инв. № подл.	

Изм.	Кол.уч.	Лист	№ Док.	Подпись	Дата	ДПТ-30657/25-ПМТ/ГЧ	Лист
							49

					Ардонский район, г Ардон
4	:ЗУ4	-		1 205	Изъятие Республика Северная Осетия - Алания, Ардонский район
5	:ЗУ5	-		9 173	Изъятие Республика Северная Осетия - Алания, Ардонское городское поселение
6	:ЗУ6	-		13	Изъятие Республика Северная Осетия - Алания, Ардонское городское поселение
7	:ЗУ7	15:06:0000049:1		103 288	Изъятие Респ. Северная Осетия - Алания, р-н Ардонский
8	:ЗУ8	15:06:0000049:1		144	Изъятие Респ. Северная Осетия - Алания, р-н Ардонский
9	:ЗУ9	15:06:0000049:1		1 742	Изъятие Респ. Северная Осетия - Алания, р-н Ардонский
10	:ЗУ10	15:06:0000049:1		885	Изъятие Респ. Северная Осетия - Алания, р-н Ардонский
11	:ЗУ11	15:06:0010201:376		5 151	Изъятие Российская Федерация, Республика Северная Осетия - Алания, Ардонский р-н., г. Ардон
12	:ЗУ12	15:06:0010201:159		599	Изъятие Республика Северная Осетия-Алания, р-н Ардонский, г. Ардон
13	:ЗУ13	15:06:0030102:141		1 014	Изъятие Республика Северная Осетия - Алания, Ардонский муниципальный район, Ардонское городское поселение, г. Ардон
14	:ЗУ14	15:06:0030102:141		11	Изъятие Республика Северная Осетия - Алания, Ардонский муниципальный район, Ардонское городское поселение, г. Ардон
15	:ЗУ15	-		25	Изъятие Республика Северная Осетия - Алания, Ардонский район, г Ардон
16	:ЗУ16	15:06:0000049:1		20	Изъятие Респ. Северная Осетия - Алания, р-н Ардонский
17	:ЗУ17	15:06:0010201:376		45	Изъятие Российская Федерация, Республика Северная Осетия - Алания, Ардонский р-н., г. Ардон
18	:ЗУ18	15:06:0030483:113		22	Изъятие Российская Федерация, Республика Северная Осетия - Алания, Ардонский район, г. Ардон, ул. Островского, 58
19	:ЗУ19	-		15	Изъятие Республика Северная Осетия - Алания, Ардонский район, г Ардон
20	:ЗУ20	15:06:0000049:1		25	Изъятие Респ. Северная Осетия - Алания, р-н Ардонский
21	:ЗУ21	15:06:0010201:376		66	Изъятие Российская Федерация, Республика Северная Осетия - Алания, Ардонский р-н., г. Ардон
22	:ЗУ22	15:06:0010201:376		60	Изъятие Российская Федерация, Республика Северная Осетия - Алания, Ардонский р-н., г. Ардон

Изн. № подл.	Взам. инв. №
	Подп. и дата

Изм.	Кол.уч.	Лист	№ Док.	Подпись	Дата
------	---------	------	--------	---------	------

ДПТ-30657/25-ПМТ/ГЧ

Лист

50

23	:3У23	15:06:0010201:160	60	Изъятие	Республика Северная Осетия-Алания, р-н Ардонский, г. Ардон
24	:3У24	15:06:0030451:154	31	Изъятие	Российская Федерация, Республика Северная Осетия-Алания, Ардонский муниципальный район, Ардонское городское поселение, г. Ардон, ул. Островского, уч. б/н
25	:3У25	-	30	Изъятие	Республика Северная Осетия - Алания, Ардонский район, г Ардон
26	:3У26	-	61	Изъятие	Республика Северная Осетия - Алания, Ардонский район, г Ардон
27	:3У27	15:06:0010201:159	18	Изъятие	Республика Северная Осетия-Алания, р-н Ардонский, г. Ардон
28	:3У28	15:06:0030451:31	9	Изъятие	Республика Северная Осетия-Алания, р-н Ардонский, г Ардон
29	:3У29	-	10	Изъятие	Республика Северная Осетия - Алания, Ардонский район, г Ардон
30	:3У30	15:06:0000049:1	6	Изъятие	Респ. Северная Осетия - Алания, р-н Ардонский
31	:3У31	15:06:0010201:159	10	Изъятие	Республика Северная Осетия-Алания, р-н Ардонский, г. Ардон
32	:3У32	-	65	Изъятие	Республика Северная Осетия - Алания, Ардонский район, г Ардон
33	:3У33	-	32	Изъятие	Республика Северная Осетия - Алания, Ардонское городское поселение
34	:3У34	15:06:0030102:141	82	Изъятие	Республика Северная Осетия - Алания, Ардонский муниципальный район, Ардонское городское поселение, г. Ардон
35	:3У35	-	60	Изъятие	Республика Северная Осетия - Алания, Ардонский район, г Ардон
36	:3У36	15:06:0030102:141	215	Изъятие	Республика Северная Осетия - Алания, Ардонский муниципальный район, Ардонское городское поселение, г. Ардон
37	:3У37	15:06:0030102:141	41	Изъятие	Республика Северная Осетия - Алания, Ардонский муниципальный район, Ардонское городское поселение, г. Ардон
38	:3У38	-	121	Изъятие	Республика Северная Осетия - Алания, Ардонский муниципальный район, Ардонское городское поселение, г. Ардон
39	:3У39	-	1 379	Резервирование	Республика Северная Осетия - Алания, Ардонский муниципальный район, Ардонское городское поселение, г. Ардон
40	:3У40	15:06:0000049:1	398	Резервирование	Респ. Северная Осетия - Алания, р-н Ардонский

Инв. № подл.	Подп. и дата	Взам. инв. №	

Изм.	Кол.уч.	Лист	№ Док.	Подпись	Дата

ДПТ-30657/25-ПМТ/ГЧ

Лист

51

41	:3У41	15:06:0010201:376	4 896	Резервирование	Российская Федерация, Республика Северная Осетия - Алания, Ардонский р-н., г. Ардон
42	:3У42	15:06:0010201:297	369	Резервирование	Республика Северная Осетия — Алания, р-н Ардонский, г Ардон, Из земель СХК "Колхоз им. Ленина", МТФ-1
43	:3У43	15:06:0010201:160	1 761	Резервирование	Республика Северная Осетия-Алания, р-н Ардонский, г. Ардон
44	:3У44	15:06:0010201:86	429	Резервирование	Респ. Северная Осетия - Алания, р-н Ардонский, Восточная окраина (1,3 км по объездной дороге) г. Ардон.
45	:3У45	15:06:0010201:159	470	Резервирование	Республика Северная Осетия-Алания, р-н Ардонский, г. Ардон
46	:3У46	15:06:0030483:113	133	Резервирование	Российская Федерация, Республика Северная Осетия - Алания, Ардонский район, г. Ардон, ул. Островского, 58
47	:3У47	15:06:0030451:154	130	Резервирование	Российская Федерация, Республика Северная Осетия-Алания, Ардонский муниципальный район, Ардонское городское поселение, г. Ардон, ул. Островского, уч. б/н
48	:3У48	15:06:0030451:144	106	Резервирование	Республика Северная Осетия-Алания, Ардонский р-н, г. Ардон
49	:3У49	15:06:0030451:31	15	Резервирование	Республика Северная Осетия-Алания, р-н Ардонский, г Ардон
50	:3У50	15:06:0030451:10	7	Резервирование	Респ. Северная Осетия - Алания, р-н Ардонский, г. Ардон, ул. Островского, дом 64.
51	:3У51	15:06:0030451:20	14	Резервирование	Республика Северная Осетия-Алания, р-н Ардонский, г. Ардон, ул. Островского, 64 "а"
52	:3У52	15:06:0030104:232	21	Резервирование	Северная Осетия - Алания респ, р-н Ардонский, г. Ардон, ул. Советов, б/н, район объездной дороги
53	:3У53	15:06:0030104:825/15:06:0030104:841	96	Резервирование	Республика Северная Осетия - Алания, Ардонский район, г Ардон, вдоль объездной а\д г Ардон.
54	:3У54	-	6 111	Резервирование	Республика Северная Осетия - Алания, Ардонский район, г Ардон
55	:3У55	-	1 029	Резервирование	Республика Северная Осетия - Алания, Ардонский район
56	:3У56	15:06:0030102:141	9 141	Резервирование	Республика Северная Осетия - Алания, Ардонский муниципальный район, Ардонское городское поселение, г. Ардон
57	:3У57	-	2 213	Резервирование	Республика Северная Осетия - Алания, Ардонское городское поселение

Инв. № подл.	Взам. инв. №
	Подп. и дата

Изм.	Кол.уч.	Лист	№ Док.	Подпись	Дата
------	---------	------	--------	---------	------

ДПТ-30657/25-ПМТ/ГЧ

Лист

52

58	:ЗУ58		2	Резервирование	Республика Северная Осетия - Алания, Ардонское городское поселение
59	:ЗУ59	15:06:0030483:113	56 152	Резервирование	Российская Федерация, Республика Северная Осетия - Алания, Ардонский район, г. Ардон, ул. Островского, 58

Участки: :ЗУ1 - :ЗУ14 подлежат изъятию для эксплуатации объекта строительства, участки :ЗУ15 - :ЗУ38 подлежат изъятию для эксплуатации сооружений инженерных сетей, участок :ЗУ39 подлежит резервированию на период строительства, участки :ЗУ40 - :ЗУ59 подлежат резервированию на период строительства объекта, с целью производства работ по переносу/установлению инженерных сооружений.

Перечень видов разрешенного использования и категория земель образуемых земельных участков, предназначенных для размещения линейного объекта и предусмотренных к образованию в рамках проекта межевания территории объекта «Реконструкция Автомобильной дороги Объезд г. Ардон», приведен в составе приложения (см. таблица 3).

Для земельных участков, образуемых на период строительства, изменение категории земель и разрешенного вида использования не предусматривается.

III. Сведения о границах территории, в отношении которой утвержден проект межевания.

Сведения о границах территории, в отношении которой подготовлен проект межевания территории, приведены в Таблице 4

Таблица 4

№ п/п	X, м	Y, м
1	76259,79	311048,43
2	76542,46	311113,04
3	76773,02	311121,14
4	76859,1	311111,51
5	76856,8	311076,38

Взам. инв. №	
Подп. и дата	
Инв. № подл.	

							ДПТ-30657/25-ПМТ/ГЧ	Лист
Изм.	Кол.уч.	Лист	№ Док.	Подпись	Дата			53

6	77002,23	311029,33
7	76962,04	310785,95
8	77186,53	310750,36
9	77254,68	311030,26
10	77384,74	310969,01
11	77535,1	310913,66
12	77682,86	310757,9
13	77828,81	310554,75
14	78045,52	310223,52
15	78254,02	309856,42
16	78448,01	309582,09
17	79130,1	308469,31
18	79237,67	308514,18
19	79219,31	308557,55
20	79101,41	308730,3
21	79073,2	308775,36
22	78596,95	309612,78
23	78427,23	309893,21
24	78315,22	310060,14
25	77860,04	310795,54
26	77742,75	310933,52
27	77659,7	310997,63
28	77436,44	311110,85
29	77186,52	311223,94
30	76753	311254,06
31	76285,55	311235,55
32	76213,08	311229,52
1	76259,79	311048,43

Изн. № подл.	Подп. и дата	Взам. инв. №

Изм.	Колуч.	Лист	№ Док.	Подпись	Дата

ДПТ-30657/25-ПМТ/ГЧ

Лист

54

Таблица 3

№ п/п	Условный номер образуемого земельного участка	Кадастровый номер исходного земельного участка	Площадь образуемого земельного участка (кв.м.)	Способ образования земельного участка	Сведения об отнесении образуемого земельного участка к территории общего пользования	Целевое назначение лесов пр.	Категория земель образуемого земельного участка, после его образования	Сведения о необходимости перевода земельного участка в другую категорию земель	Планируемая категория земель образуемого земельного участка	Планируемый вид разрешенного использования образуемого земельного участка
1	:ЗУ1	-	31 176	Образование из земель	Территория общего пользования	-	Земли населенных пунктов	Перевод не требуется	Земли населенных пунктов	Земельные участки (территории) общего пользования
2	:ЗУ2	-	318	Образование из земель	Территория общего пользования	-	Земли населенных пунктов	Перевод не требуется	Земли населенных пунктов	Земельные участки (территории) общего пользования
3	:ЗУ3	-	5	Образование из земель	Территория общего пользования	-	Земли населенных пунктов	Перевод не требуется	Земли населенных пунктов	Земельные участки (территории) общего пользования
4	:ЗУ4	-	1 205	Образование из земель	Территория общего пользования	-	Земли промышленности, энергетики, транспорта и пр.	Перевод не требуется	Земли промышленности, энергетики, транспорта и пр.	Автомобильный транспорт
5	:ЗУ5	-	9 173	Образование из земель	Территория общего пользования	-	Земли промышленности, энергетики, транспорта и пр.	Перевод не требуется	Земли промышленности, энергетики, транспорта и пр.	Автомобильный транспорт
6	:ЗУ6	-	13	Образование из земель	Территория общего пользования	-	Земли промышленности, энергетики, транспорта и пр.	Перевод не требуется	Земли промышленности, энергетики, транспорта и пр.	Автомобильный транспорт
7	:ЗУ7	15:06:0000049:1	103 288	Раздел с сохранением исходного ЗУ	Территория общего пользования	-	Земли промышленности, энергетики, транспорта и пр.	Перевод требуется	Земли населенных пунктов	Земельные участки (территории) общего пользования
8	:ЗУ8	15:06:0000049:1	144	Раздел с сохранением исходного ЗУ	Территория общего пользования	-	Земли промышленности, энергетики, транспорта и пр.	Перевод не требуется	Земли промышленности, энергетики, транспорта и пр.	Автомобильный транспорт
9	:ЗУ9	15:06:0000049:1	1 742	Раздел с сохранением исходного ЗУ	Территория общего пользования	-	Земли промышленности, энергетики, транспорта и пр.	Перевод не требуется	Земли промышленности, энергетики, транспорта и пр.	Автомобильный транспорт
10	:ЗУ10	15:06:0000049:1	885	Раздел с сохранением исходного ЗУ	-	-	Земли промышленности, энергетики, транспорта и пр.	Перевод требуется	Земли населенных пунктов	Земельные участки (территории) общего пользования

11	:ЗУ11	15:06:0010201:376	5 151	Раздел с сохранением исходного ЗУ	-	-	Земли населенных пунктов	Перевод не требуется	Земли населенных пунктов	Земельные участки (территории) общего пользования
12	:ЗУ12	15:06:0010201:159	599	Раздел с сохранением исходного ЗУ	-	-	Земли населенных пунктов	Перевод не требуется	Земли населенных пунктов	Земельные участки (территории) общего пользования
13	:ЗУ13	15:06:0030102:141	1 014	Раздел с сохранением исходного ЗУ	-	-	Земли сельскохозяйственного назначения	Перевод требуется	Земли промышленности, энергетики, транспорта и пр.	Автомобильный транспорт
14	:ЗУ14	15:06:0030102:141	11	Раздел с сохранением исходного ЗУ	-	-	Земли сельскохозяйственного назначения	Перевод требуется	Земли промышленности, энергетики, транспорта и пр.	Автомобильный транспорт
15	:ЗУ15	-	25	Образование из земель	-	-	Земли населенных пунктов	Перевод не требуется	Земли населенных пунктов	Предоставление коммунальных услуг
16	:ЗУ16	15:06:0000049:1	20	Раздел с сохранением исходного ЗУ	-	-	Земли промышленности, энергетики, транспорта и пр.	Перевод требуется	Земли населенных пунктов	Предоставление коммунальных услуг
17	:ЗУ17	15:06:0010201:376	45	Раздел с сохранением исходного ЗУ	-	-	Земли населенных пунктов	Перевод не требуется	Земли населенных пунктов	Предоставление коммунальных услуг
18	:ЗУ18	15:06:0030483:113	22	Раздел	-	-	Земли населенных пунктов	Перевод не требуется	Земли населенных пунктов	Предоставление коммунальных услуг
19	:ЗУ19	-	15	Образование из земель	-	-	Земли населенных пунктов	Перевод не требуется	Земли населенных пунктов	Предоставление коммунальных услуг
20	:ЗУ20	15:06:0000049:1	25	Раздел с сохранением исходного ЗУ	-	-	Земли промышленности, энергетики, транспорта и пр.	Перевод требуется	Земли населенных пунктов	Предоставление коммунальных услуг
21	:ЗУ21	15:06:0010201:376	66	Раздел с сохранением исходного ЗУ	-	-	Земли населенных пунктов	Перевод не требуется	Земли населенных пунктов	Предоставление коммунальных услуг
22	:ЗУ22	15:06:0010201:376	60	Раздел с сохранением исходного ЗУ	-	-	Земли населенных пунктов	Перевод не требуется	Земли населенных пунктов	Предоставление коммунальных услуг

23	:ЗУ23	15:06:0010201:160	60	Раздел с сохранением исходного ЗУ	-	-	Земли населенных пунктов	Перевод не требуется	Земли населенных пунктов	Предоставление коммунальных услуг
24	:ЗУ24	15:06:0030451:154	31	Раздел с сохранением исходного ЗУ	-	-	Земли населенных пунктов	Перевод не требуется	Земли населенных пунктов	Предоставление коммунальных услуг
25	:ЗУ25	-	30	Образование из земель	-	-	Земли населенных пунктов	Перевод не требуется	Земли населенных пунктов	Предоставление коммунальных услуг
26	:ЗУ26	-	61	Образование из земель	-	-	Земли населенных пунктов	Перевод не требуется	Земли населенных пунктов	Предоставление коммунальных услуг
27	:ЗУ27	15:06:0010201:159	18	Раздел с сохранением исходного ЗУ	-	-	Земли населенных пунктов	Перевод не требуется	Земли населенных пунктов	Предоставление коммунальных услуг
28	:ЗУ28	15:06:0030451:31	9	Раздел с сохранением исходного ЗУ	-	-	Земли населенных пунктов	Перевод не требуется	Земли населенных пунктов	Предоставление коммунальных услуг
29	:ЗУ29	-	10	Образование из земель	-	-	Земли населенных пунктов	Перевод не требуется	Земли населенных пунктов	Предоставление коммунальных услуг
30	:ЗУ30	15:06:0000049:1	6	Раздел с сохранением исходного ЗУ	-	-	Земли промышленности, энергетики, транспорта и пр.	Перевод требуется	Земли населенных пунктов	Предоставление коммунальных услуг
31	:ЗУ31	15:06:0010201:159	10	Раздел с сохранением исходного ЗУ	-	-	Земли населенных пунктов	Перевод не требуется	Земли населенных пунктов	Предоставление коммунальных услуг
32	:ЗУ32	-	65	Образование из земель	-	-	Земли населенных пунктов	Перевод не требуется	Земли населенных пунктов	Предоставление коммунальных услуг
33	:ЗУ33	-	32	Образование из земель	-	-	Земли промышленности, энергетики, транспорта и пр.	Перевод не требуется	Земли промышленности, энергетики, транспорта и пр.	Предоставление коммунальных услуг
34	:ЗУ34	15:06:0030102:141	82	Раздел с сохранением исходного ЗУ	-	-	Земли сельскохозяйственного назначения	Перевод требуется	Земли промышленности, энергетики, транспорта и пр.	Предоставление коммунальных услуг

35	:ЗУ35	-	60	Образование из земель	-	-	Земли сельскохозяйственного назначения	Перевод требуется	Земли промышленности, энергетики, транспорта и пр.	Предоставление коммунальных услуг
36	:ЗУ36	15:06:0030102:141	215	Раздел с сохранением исходного ЗУ	-	-	Земли сельскохозяйственного назначения	Перевод требуется	Земли промышленности, энергетики, транспорта и пр.	Предоставление коммунальных услуг
37	:ЗУ37	15:06:0030102:141	41	Раздел с сохранением исходного ЗУ	-	-	Земли сельскохозяйственного назначения	Перевод требуется	Земли промышленности, энергетики, транспорта и пр.	Предоставление коммунальных услуг
38	:ЗУ38	-	121	Образование из земель	-	-	Земли населенных пунктов	Перевод не требуется	Земли населенных пунктов	Предоставление коммунальных услуг
39	:ЗУ59	15:06:0030483:113	56 152	Раздел	-	-	Земли населенных пунктов	Перевод не требуется	Земли населенных пунктов	Сельскохозяйственное использование