



**МИНИСТЕРСТВО СТРОИТЕЛЬСТВА И АРХИТЕКТУРЫ
РЕСПУБЛИКИ СЕВЕРНАЯ ОСЕТИЯ-АЛАНИЯ**

ПРИКАЗ

№ 11

Администрация Главы РСО-Алания и
Правительства РСО-Алания
ЗАРЕГИСТРИРОВАНО

21 января 2026 г.

№ 0019-26-1

«19» января 2026 г.

г. Владикавказ

**Об утверждении правил землепользования и застройки Рассветского
сельского поселения Ардонского муниципального района Республики
Северная Осетия - Алания**

В соответствии со статьями 32 Градостроительного кодекса Российской Федерации, Законом Республики Северная Осетия-Алания от 4 апреля 2023 года № 13-РЗ «О перераспределении отдельных полномочий в сфере градостроительной деятельности между органами местного самоуправления муниципальных образований Республики Северная Осетия-Алания и органами государственной власти Республики Северная Осетия-Алания», постановлением Правительства Республики Северная Осетия-Алания от 21 января 2022 года № 23 «Вопросы Министерства строительства и архитектуры Республики Северная Осетия-Алания»

П Р И К А З Ы В А Ю:

1. Утвердить правила землепользования и застройки Рассветского сельского поселения Ардонского муниципального района Республики Северная Осетия – Алания.
2. Рекомендовать признать утратившим силу решение Собрании представителей Рассветского сельского поселения Ардонского муниципального района Республики Северная Осетия – Алания от 26.01.2015 г. № 2.
3. Ведущему советнику отдела архитектуры и градостроительства Министерства строительства и архитектуры Республики Северная Осетия-Алания Сиукаевой А.В. обеспечить размещение настоящего приказа на сайте Министерства строительства и архитектуры Республики Северная Осетия – Алания.
4. Контроль за исполнением настоящего приказа оставляю за собой.

Министр

М. Бетанов

ПРАВИЛА ЗЕМЛЕПОЛЬЗОВАНИЯ И ЗАСТРОЙКИ

РАССВЕТСКОГО СЕЛЬСКОГО ПОСЕЛЕНИЯ АРДОНСКОГО МУНИЦИПАЛЬНОГО РАЙОНА РЕСПУБЛИКИ СЕВЕРНАЯ ОСЕТИЯ - АЛАНИЯ

Содержание

ВВЕДЕНИЕ	6
РАЗДЕЛ I. ПОРЯДОК ПРИМЕНЕНИЯ ПРАВИЛ ЗЕМЛЕПОЛЬЗОВАНИЯ И ЗАСТРОЙКИ И ВНЕСЕНИЯ ИЗМЕНЕНИЙ В УКАЗАННЫЕ ПРАВИЛА	7
ГЛАВА 1. ОБЩИЕ ПОЛОЖЕНИЯ	7
<i>Статья 1. Основные понятия, используемые в Правилах землепользования и застройки</i>	7
<i>Статья 2. Основания введения, назначение и состав Правил землепользования и застройки</i> ...	12
<i>Статья 3. Субъекты и объекты градостроительных отношений</i>	14
<i>Статья 4. Область применения Правил землепользования и застройки</i>	14
<i>Статья 5. Открытость и доступность информации о порядке землепользования и застройки</i> 14	
<i>Статья 6. Действие Правил землепользования и застройки по отношению к ранее возникшим правам</i>	15
<i>Статья 7. Действие Правил землепользования и застройки по отношению к документам территориального планирования, документации по планировке территории</i>	16
ГЛАВА 2. РЕГУЛИРОВАНИЕ ЗЕМЛЕПОЛЬЗОВАНИЯ И ЗАСТРОЙКИ	16
<i>Статья 8. Полномочия органов местного самоуправления в области регулирования отношений по вопросам землепользования и застройки</i>	16
<i>Статья 9. Комиссия по подготовке проекта Правил землепользования и застройки Рассветского сельского поселения Ардонского муниципального района Республики Северная Осетия - Алания</i>	17

<i>Статья 10. Полномочия комиссии по подготовке проекта Правил землепользования и застройки Рассветского сельского поселения Ардонского муниципального района Республики Северная Осетия - Алания</i>	17
<i>Статья 11. Образование земельных участков из земель или земельных участков, находящихся в государственной или муниципальной собственности</i>	18
<i>Статья 12. Предоставление земельных участков, находящихся в муниципальной собственности</i>	19
<i>Статья 13. Обмен земельного участка, находящегося в муниципальной собственности, на земельный участок, находящийся в частной собственности</i>	21
<i>Статья 14. Изъятие земельных участков и резервирование земель для муниципальных нужд..</i>	21
<i>Статья 15. Договоры о развитии и освоении территории</i>	22
<i>Статья 16. Государственный земельный надзор, муниципальный земельный контроль, общественный земельный контроль</i>	22
<i>Статья 17. Комплексное и устойчивое развитие территории</i>	22
ГЛАВА 3. ИЗМЕНЕНИЕ ВИДОВ РАЗРЕШЁННОГО ИСПОЛЬЗОВАНИЯ ЗЕМЕЛЬНЫХ УЧАСТКОВ И ОБЪЕКТОВ КАПИТАЛЬНОГО СТРОИТЕЛЬСТВА ФИЗИЧЕСКИМИ И ЮРИДИЧЕСКИМИ ЛИЦАМИ	23
<i>Статья 18. Виды разрешённого использования земельных участков и объектов капитального строительства</i>	23
<i>Статья 19. Разрешённое использование земельных участков и объектов, не являющихся объектами капитального строительства</i>	24
<i>Статья 20. Изменение видов разрешённого использования земельных участков и объектов капитального строительства, на которые распространяется действие градостроительного регламента</i>	24
<i>Статья 21. Порядок предоставления разрешения на условно разрешённый вид использования земельного участка или объекта капитального строительства</i>	25
<i>Статья 22. Общие требования градостроительного регламента в части предельных размеров земельных участков и предельных параметров разрешённого строительства, реконструкции объектов капитального строительства</i>	26
<i>Статья 23. Порядок предоставления разрешения на отклонение от предельных параметров разрешённого строительства, реконструкции объектов капитального строительства</i>	27
<i>Статья 24. Общие требования градостроительного регламента в части ограничений использования территорий, земельных участков и объектов капитального строительства ...</i>	27
ГЛАВА 4. ПОДГОТОВКА ДОКУМЕНТАЦИИ ПО ПЛАНИРОВКЕ ТЕРРИТОРИИ	28
<i>Статья 25. Общие положения о планировке территории</i>	28
<i>Статья 26. Случаи подготовки проекта планировки территории, проекта межевания территории</i>	29
<i>Статья 27. Градостроительные планы земельных участков</i>	30
<i>Статья 28. Порядок подготовки документации по планировке территории</i>	31
ГЛАВА 5. ПРОВЕДЕНИЕ ПУБЛИЧНЫХ СЛУШАНИЙ ПО ВОПРОСАМ ЗЕМЛЕПОЛЬЗОВАНИЯ И ЗАСТРОЙКИ	32
<i>Статья 29. Публичные слушания по проекту Правил землепользования и застройки или проекту внесения в них изменений</i>	32

<i>Статья 30. Публичные слушания по вопросу о предоставлении разрешения на условно разрешённый вид использования земельного участка или объекта капитального строительства</i>	34
<i>Статья 31. Публичные слушания по вопросу о предоставлении разрешения на отклонение от предельных параметров разрешённого строительства, реконструкции объектов капитального строительства</i>	35
ГЛАВА 6. ВНЕСЕНИЕ ИЗМЕНЕНИЙ В ПРАВИЛА ЗЕМЛЕПОЛЬЗОВАНИЯ И ЗАСТРОЙКИ. ОТВЕТСТВЕННОСТЬ ЗА НАРУШЕНИЕ ПРАВИЛ ЗЕМЛЕПОЛЬЗОВАНИЯ И ЗАСТРОЙКИ	35
<i>Статья 32. Порядок внесения изменений в правила землепользования и застройки</i>	35
<i>Статья 33. Ответственность за нарушение правил землепользования и застройки</i>	37
ГЛАВА 7. РЕГУЛИРОВАНИЕ ИНЫХ ВОПРОСОВ ЗЕМЛЕПОЛЬЗОВАНИЯ И ЗАСТРОЙКИ	37
<i>Статья 34. Основания для установления сервитута в отношении земельного участка, находящегося в государственной или муниципальной собственности</i>	37
<i>Статья 35. Установление публичных сервитутов</i>	37
<i>Статья 36. Основания прекращения сервитута</i>	38
<i>Статья 37. Условия, при которых земельный участок не может быть предметом аукциона</i>	38
<i>Статья 38. Территории общего пользования. Земельные участки в границах территорий общего пользования</i>	40
<i>Статья 39. Контроль за использованием объектов недвижимости</i>	40
<i>Статья 40. Размещение рекламных конструкций</i>	40
РАЗДЕЛ II. КАРТА ГРАДОСТРОИТЕЛЬНОГО ЗОНИРОВАНИЯ	41
ГЛАВА 8. КАРТА ГРАДОСТРОИТЕЛЬНОГО ЗОНИРОВАНИЯ, КАРТА ЗОН С ОСОБЫМИ УСЛОВИЯМИ ИСПОЛЬЗОВАНИЯ ТЕРРИТОРИЙ	41
<i>Статья 41. Состав и содержание карты градостроительного зонирования</i>	41
<i>Статья 42. Состав и содержание карты зон с особыми условиями использования территорий</i>	41
<i>Статья 43. Порядок ведения карты градостроительного зонирования, карты зон с особыми условиями использования территорий</i>	42
<i>Статья 44. Виды территориальных зон, определённых на карте градостроительного зонирования, карте зон с особыми условиями использования территорий</i>	42
РАЗДЕЛ III. ГРАДОСТРОИТЕЛЬНЫЕ РЕГЛАМЕНТЫ	43
ГЛАВА 9. ГРАДОСТРОИТЕЛЬНОЕ ЗОНИРОВАНИЕ С УЧЁТОМ ОСОБЫХ УСЛОВИЙ ИСПОЛЬЗОВАНИЯ ТЕРРИТОРИЙ (ОГРАНИЧЕНИЙ ИСПОЛЬЗОВАНИЯ ЗЕМЕЛЬНЫХ УЧАСТКОВ И ОБЪЕКТОВ КАПИТАЛЬНОГО СТРОИТЕЛЬСТВА, УСТАНОВЛИВАЕМЫХ В СООТВЕТСТВИИ С ЗАКОНОДАТЕЛЬСТВОМ РОССИЙСКОЙ ФЕДЕРАЦИИ)	43
<i>Статья 45. Требования градостроительных регламентов</i>	43
<i>Статья 46. Предельные (минимальные и (или) максимальные) размеры земельных участков и предельные параметры разрешённого строительства, реконструкции объектов капитального строительства</i>	44
<i>Статья 47. Зоны с особыми условиями использования территорий</i>	44
<i>Статья 47.1. Ограничение использования территорий в границах зон затопления и подтопления</i>	45

<i>Статья 47.2. Охранные зоны</i>	45
<i>Статья 47.3. Санитарно-защитные зоны. Санитарные разрывы</i>	47
<i>Статья 47.4. Приаэродромная территория</i>	48
<i>Статья 47.5. Зоны санитарной охраны источников водоснабжения</i>	49
ЗОНЫ ЖИЛОЙ ЗАСТРОЙКИ	49
<i>Статья 48. Ж-1. Зона застройки индивидуальными усадебными жилыми домами</i>	49
ОБЩЕСТВЕННО-ДЕЛОВЫЕ И КОММЕРЧЕСКИЕ ЗОНЫ	60
<i>Статья 49. ОД. Зона делового, общественного и коммерческого назначения</i>	60
<i>Статья 50. О-1. Зона объектов здравоохранения</i>	69
<i>Статья 51. О-2. Зона объектов образования и просвещения</i>	75
<i>Статья 52. О-3. Зона религиозных объектов</i>	84
<i>Статья 53. О-4. Зона объектов физкультуры и спорта</i>	86
ЗОНЫ ИНЖЕНЕРНОЙ И ТРАНСПОРТНОЙ ИНФРАСТРУКТУРЫ	94
<i>Статья 54. ИТ-1. Зона объектов транспортной инфраструктуры</i>	94
<i>Статья 55. ИИ-1. Зона объектов инженерной инфраструктуры</i>	97
ПРОИЗВОДСТВЕННЫЕ ЗОНЫ	99
<i>Статья 56. ПК-2. Производственно-коммунальная зона с предприятиями III класса опасности по санитарной классификации</i>	99
<i>Статья 57. ПК-4. Производственно-коммунальная зона с предприятиями V класса опасности по санитарной классификации</i>	101
СЕЛЬСКОХОЗЯЙСТВЕННЫЕ ЗОНЫ	104
<i>Статья 58. СХ-1. Зона сельскохозяйственного использования в границах населенного пункта</i>	104
<i>Статья 59. СХ-3. Зона производственных и складских объектов сельскохозяйственного назначения</i>	106
ЗОНЫ СПЕЦИАЛЬНОГО НАЗНАЧЕНИЯ	109
<i>Статья 60. СН-2. Зона кладбищ</i>	109
ПРИРОДНО-РЕКРЕАЦИОННЫЕ ЗОНЫ	111
<i>Статья 61. Р-2. Зона природных лесов и лесопарков</i>	111
ЗОНЫ ПЕРСПЕКТИВНОГО ГРАДОСТРОИТЕЛЬНОГО РАЗВИТИЯ	113
<i>Статья 62. Зона жилой застройки (перспективная)</i>	113
<i>Статья 63. Зона общественного, делового и коммерческого назначения (перспективная)</i>	119
<i>Статья 64. Зона парков, скверов, бульваров (перспективная)</i>	123
<i>Статья 65. Зона санитарно-защитных зеленых насаждений (перспективная)</i>	124
РАЗДЕЛ IV. ТЕРРИТОРИИ, ДЛЯ КОТОРЫХ ГРАДОСТРОИТЕЛЬНЫЕ РЕГЛАМЕНТЫ НЕ РАСПРОСТРАНЯЮТСЯ ИЛИ ДЛЯ КОТОРЫХ ГРАДОСТРОИТЕЛЬНЫЕ РЕГЛАМЕНТЫ НЕ УСТАНОВЛИВАЮТСЯ	125
ГЛАВА 10. ИСПОЛЬЗОВАНИЕ ТЕРРИТОРИЙ, ДЛЯ КОТОРЫХ ГРАДОСТРОИТЕЛЬНЫЕ РЕГЛАМЕНТЫ НЕ РАСПРОСТРАНЯЮТСЯ ИЛИ ДЛЯ КОТОРЫХ ГРАДОСТРОИТЕЛЬНЫЕ РЕГЛАМЕНТЫ НЕ УСТАНОВЛИВАЮТСЯ	125

<i>Статья 66. Территории, для которых настоящими Правилами градостроительные регламенты не распространяются</i>	<i>125</i>
<i>Статья 67. Территории, для которых настоящими Правилами градостроительные регламенты не устанавливаются</i>	<i>126</i>

ВВЕДЕНИЕ

Правила землепользования и застройки Рассветского сельского поселения Ардонского муниципального района Республики Северная Осетия - Алания (далее - Правила, настоящие Правила) являются документом градостроительного зонирования, который утверждается нормативным правовым актом органа местного самоуправления, принятым в соответствии с Градостроительным кодексом Российской Федерации, Земельным кодексом Российской Федерации, Федеральным законом от 06.10.2003 №131-ФЗ «Об общих принципах организации местного самоуправления в Российской Федерации», иными законами и нормативными правовыми актами Российской Федерации, законами и иными нормативными правовыми актами Республики Северная Осетия - Алания и Ардонского муниципального района.

Правила подготовлены применительно ко всей территории сельского поселения.

Правила включают в себя:

- 1) порядок применения Правил и внесения в них изменений;
- 2) карту градостроительного зонирования;
- 3) карту зон с особыми условиями использования территорий;
- 4) градостроительные регламенты.

Правила являются результатом градостроительного зонирования территории сельского поселения - разделения его на территориальные зоны с установлением для каждой из них градостроительных регламентов.

В градостроительном регламенте в отношении земельных участков и объектов капитального строительства, расположенных в пределах соответствующей территориальной зоны, указаны:

- 1) виды разрешённого использования земельных участков и объектов капитального строительства;
- 2) предельные (минимальные и (или) максимальные) размеры земельных участков и предельные параметры разрешённого строительства, реконструкции объектов капитального строительства;
- 3) ограничения использования земельных участков и объектов капитального строительства, устанавливаемые в соответствии с законодательством Российской Федерации.

Градостроительным регламентом определяется правовой режим земельных участков, равно как всего, что находится над и под поверхностью земельных участков и используется в процессе их застройки и последующей эксплуатации объектов капитального строительства.

Градостроительные регламенты Правил обязательны для исполнения всеми собственниками земельных участков, землепользователями, землевладельцами и арендаторами земельных участков независимо от форм собственности и иных прав на земельные участки.

Основные виды разрешённого использования земельных участков и объектов капитального строительства установлены применительно к каждой территориальной зоне, в отношении которой устанавливается градостроительный регламент.

Подготовка Правил осуществлялась с учётом положений о территориальном планировании, содержащихся в документах территориального планирования, с учётом требований технических регламентов, результатов публичных слушаний и предложений заинтересованных лиц.

При подготовке Правил в части установления границ территориальных зон и градостроительных регламентов обеспечена возможность размещения на территории поселения предусмотренных документами территориального планирования объектов федерального значения, объектов регионального значения, объектов местного значения (за исключением линейных объектов).

РАЗДЕЛ I. ПОРЯДОК ПРИМЕНЕНИЯ ПРАВИЛ ЗЕМЛЕПОЛЬЗОВАНИЯ И ЗАСТРОЙКИ И ВНЕСЕНИЯ ИЗМЕНЕНИЙ В УКАЗАННЫЕ ПРАВИЛА

ГЛАВА 1. ОБЩИЕ ПОЛОЖЕНИЯ

Статья 1. Основные понятия, используемые в Правилах землепользования и застройки

В настоящих Правилах используются следующие понятия:

- *градостроительная деятельность*:

вспомогательные виды разрешённого использования земельных участков и объектов капитального строительства - виды деятельности, а также объекты, осуществлять и размещать которые на земельных участках разрешено в силу наименования этих видов деятельности и объектов в составе градостроительных регламентов применительно к соответствующим территориальным зонам при том, что такие виды деятельности, объекты допустимы только в качестве дополнительных по отношению к основным видам разрешённого использования земельных участков и объектов капитального строительства и условно разрешённым видам использования земельных участков и объектов капитального строительства и осуществляются только совместно с ними;

градостроительная деятельность - деятельность по развитию территорий поселения, осуществляемая в виде территориального планирования, градостроительного зонирования, планировки территории, архитектурно-строительного проектирования, строительства, капитального ремонта, реконструкции объектов капитального строительства, эксплуатации зданий, сооружений;

градостроительное зонирование - зонирование территорий муниципальных образований в целях определения территориальных зон и установления градостроительных регламентов;

градостроительный регламент - устанавливаемые в пределах границ соответствующей территориальной зоны виды разрешённого использования земельных участков, равно как всего, что находится над и под поверхностью земельных участков и используется в процессе их застройки и последующей эксплуатации объектов капитального строительства, предельные (минимальные и (или) максимальные) размеры земельных участков и предельные параметры разрешённого строительства, реконструкции объектов капитального строительства, а также ограничения использования земельных участков и объектов капитального строительства;

документация по планировке территории - документация, предусматривающая выделение элементов планировочной структуры, установление параметров планируемого развития элементов планировочной структуры, установление границ земельных участков, на которых расположены объекты капитального строительства, границ земельных участков, предназначенных для строительства и размещения линейных объектов;

основные виды разрешённого использования земельных участков и объектов капитального строительства - виды деятельности, а также объекты, осуществлять и размещать которые на земельных участках разрешено в силу наименования этих видов деятельности и объектов в составе градостроительных регламентов применительно к соответствующим территориальным зонам при том, что выбор таких видов деятельности и объектов осуществляется правообладателями земельных участков и объектов капитального строительства самостоятельно (без дополнительных разрешений и согласований) при условии соблюдения требований технических регламентов. За исключением случаев, предусмотренных законодательством Российской Федерации;

правила землепользования и застройки - документ градостроительного зонирования, который утверждается нормативными правовыми актами органов местного самоуправления и в котором устанавливаются территориальные зоны, градостроительные регламенты, порядок применения такого документа и порядок внесения в него изменений;

разрешённое использование земельных участков и объектов капитального строительства - использование земельных участков и объектов капитального строительства в соответствии с градостроительным регламентом, ограничениями на использование земельных

участков и объектов капитального строительства, установленными в соответствии с законодательством Российской Федерации, а также публичными сервитутами;

территориальные зоны - зоны, для которых в правилах землепользования и застройки определены границы и установлены градостроительные регламенты;

условно разрешённые виды использования земельных участков и объектов капитального строительства - виды деятельности, а также объекты, осуществлять и размещать которые на земельных участках разрешено в силу наименования этих видов деятельности и объектов в составе градостроительных регламентов применительно к соответствующим территориальным зонам при условии получения разрешения в порядке, определённом ст.39 Градостроительного кодекса Российской Федерации и **ст.30 настоящих Правил**, и обязательного соблюдения требований технических регламентов;

устойчивое развитие территорий - обеспечение при осуществлении градостроительной деятельности безопасности и благоприятных условий жизнедеятельности человека, ограничение негативного воздействия хозяйственной и иной деятельности на окружающую среду и обеспечение охраны и рационального использования природных ресурсов в интересах настоящего и будущего поколений;

- *параметры разрешённого строительства:*

высота зданий, строений, сооружений - одна из основных характеристик здания, определяемая количеством этажей или вертикальным линейным размером от проектной отметки земли до наивысшей отметки конструктивного элемента здания: парапет плоской кровли; карниз, конек или фронтон скатной крыши; купол; шпиль; башня, которые устанавливаются для определения высоты при архитектурно-композиционном решении объекта в окружающей среде (крышные антенны, молниеотводы и другие инженерные устройства не учитываются);

коэффициент плотности застройки - отношение площади всех этажей зданий и сооружений к площади участка (квартала);

максимальный процент застройки в границах земельного участка - определяется как отношение суммарной площади земельного участка, которая может быть застроена, ко всей площади земельного участка;

этажность зданий, строений и сооружений - количество этажей, определяемое как сумма наземных этажей (в том числе мансардных) и цокольного этажа (в случае если верх его перекрытия возвышается над уровнем тротуара или отмостки не менее чем на два метра);

- *регулирование застройки:*

затеснённая застройка - застройка территории ниже нормируемой или участок менее нормируемого;

коэффициент застройки - отношение площади, занятой под зданиями и сооружениями, к площади участка (квартала);

красные линии - линии, которые обозначают существующие, планируемые (изменяемые, вновь образуемые) границы территорий общего пользования, границы земельных участков, на которых расположены линии электропередачи, линии связи (в том числе линейно-кабельные сооружения), трубопроводы, автомобильные дороги, железнодорожные линии и другие подобные сооружения (далее - линейные объекты);

линия регулирования застройки (линия застройки) - граница застройки, устанавливаемая при размещении зданий, строений и сооружений, с отступом от красной линии или от границ земельного участка;

- *зоны с особыми условиями использования территорий:*

применительно к зонам с особыми условиями использования территорий градостроительные регламенты устанавливаются в соответствии с ограничениями режима хозяйственной деятельности соответствующей территории, определёнными законодательством Российской Федерации;

зоны с особыми условиями использования территорий - охранные, санитарно-защитные зоны, зоны охраны объектов культурного наследия (памятников истории и культуры) народов Российской Федерации, водоохранные зоны, зоны затопления, подтопления, зоны

санитарной охраны источников водоснабжения (питьевого, хозяйственно-бытового), зоны охраняемых объектов, иные зоны, устанавливаемые в соответствии с законодательством Российской Федерации;

зоны санитарной охраны источников водоснабжения - санитарная охрана от загрязнения источников водоснабжения и водопроводных сооружений, а также территорий, на которых они расположены. Санитарная охрана водоводов обеспечивается санитарно-защитной полосой;

охрана водных объектов - система мероприятий, направленных на сохранение и восстановление водных объектов;

охранные зоны - территории, в границах которых, устанавливаются особые условия и требования к использованию земельных участков, осуществлению хозяйственной и иной деятельности, которые устанавливаются в соответствии с законодательством Российской Федерации;

охранные зоны объектов железнодорожного транспорта - территории, которые прилегают с обеих сторон к полосе отвода и в границах которых устанавливается особый режим использования земельных участков (частей земельных участков) в целях обеспечения сохранности, прочности и устойчивости объектов железнодорожного транспорта, в том числе находящихся на территориях с подвижной почвой и на территориях, подверженных снежным, песчаным заносам и другим вредным воздействиям;

приаэродромная территория - прилегающий к аэродрому участок земной или водной поверхности, в пределах которого (в целях обеспечения безопасности полётов и исключения вредного воздействия на здоровье людей и деятельность организаций) устанавливается зона с особыми условиями использования территории;

санитарно-защитная зона (СЗЗ) - территория с особым режимом использования, размер которой обеспечивает уменьшение воздействия загрязнения на атмосферный воздух (химического, биологического, физического) до значений, установленных гигиеническими нормативами, а для предприятий I - II классов опасности - как до значений, установленных гигиеническими нормативами, так и до величин приемлемого риска для здоровья населения;

санитарный разрыв - расстояние от источника химического, биологического и (или) физического воздействия, уменьшающее эти воздействия до значений гигиенических нормативов;

- *территории с ограниченной хозяйственной деятельностью, для которых градостроительные регламенты не устанавливаются:*

ч.6 ст.36 Градостроительного кодекса Российской Федерации определён перечень земель и территорий, для которых градостроительные регламенты не устанавливаются;

водный объект - природный или искусственный водоём, водоток либо иной объект, постоянное или временное сосредоточение вод в котором имеет характерные формы и признаки водного режима;

земли, покрытые поверхностными водами - поверхностные водные объекты состоят из поверхностных вод и покрытых ими земель в пределах береговой линии. К поверхностным водным объектам относятся:

- 1) моря или их отдельные части (проливы, заливы, в том числе бухты, лиманы и другие);
- 2) водотоки (реки, ручьи, каналы);
- 3) водоёмы (озёра, пруды, обводненные карьеры, водохранилища);
- 4) болота;
- 5) природные выходы подземных вод (родники, гейзеры);
- 6) ледники, снежники;

- *субъекты и объекты земельных отношений:*

арендаторы земельных участков - лица, владеющие и пользующиеся земельными участками по договору аренды, договору субаренды;

земельный участок - объект права собственности и иных предусмотренных Земельным кодексом Российской Федерации прав на землю является недвижимой вещью, которая представляет собой часть земной поверхности и имеет характеристики, позволяющие

определить её в качестве индивидуально определённой вещи;

землевладельцы - лица, владеющие и пользующиеся земельными участками на праве пожизненного наследуемого владения;

землепользователи - лица, владеющие и пользующиеся земельными участками на праве постоянного (бессрочного) пользования или на праве безвозмездного пользования;

правообладатели земельных участков - собственники земельных участков, землепользователи, землевладельцы и арендаторы земельных участков;

собственники земельных участков - лица, являющиеся собственниками земельных участков;

- *элементы планировочной структуры:*

квартал (микрорайон) - основной планировочный элемент застройки в границах красных линий или других границ, размер территории которого, как правило, от 5 до 60 га. В квартале (микрорайоне) могут выделяться земельные участки жилой застройки для отдельных домов (домовладений) или групп жилых домов в соответствии с планом межевания территории;

район - формируется как группа кварталов (микрорайонов), как правило, в пределах территории, ограниченной магистральными улицами, линиями железных дорог, естественными рубежами. Площадь территории района не должна превышать 250 га;

элемент планировочной структуры - квартал или микрорайон, границами которого являются определённые документацией по планировке территории красные линии либо подлежащие определению красные линии (в случаях отсутствия документации по планировке территории в соответствии с настоящими Правилами), а также район как совокупность кварталов, микрорайонов;

- *территории по назначению:*

озелённые территории - часть территории природного комплекса, на которой располагаются природные и искусственно созданные садово-парковые комплексы и объекты - парк, сад, сквер, бульвар и др.; территории жилых, общественно-деловых и других территориальных зон, не менее 70% поверхности которых занято зелёными насаждениями и другим растительным покровом;

территории общего пользования - территории, которыми беспрепятственно пользуется неограниченный круг лиц (в том числе площади, улицы, проезды, набережные, береговые полосы водных объектов общего пользования, скверы, бульвары);

- *линейные объекты:*

автомобильная дорога - объект транспортной инфраструктуры, предназначенный для движения транспортных средств и включающий в себя земельные участки в границах полосы отвода автомобильной дороги и расположенные на них или под ними конструктивные элементы (дорожное полотно, дорожное покрытие и подобные элементы) и дорожные сооружения, являющиеся её технологической частью, - защитные дорожные сооружения, искусственные дорожные сооружения, производственные объекты, элементы обустройства автомобильных дорог;

линейно-кабельные сооружения связи - объекты инженерной инфраструктуры, созданные или приспособленные для размещения кабелей связи;

линейные объекты - сети инженерно-технического обеспечения, трубопроводы (нефтепроводы, газопроводы и иные трубопроводы), автомобильные дороги и железнодорожные линии, линии электропередач и линии связи (в том числе линейно-кабельные сооружения), и др. Линейные объекты по видам разделяются на: наземные (воздушные), наземные (поверхностные) и подземные;

линии связи - линии передачи, физические цепи и линейно-кабельные сооружения связи;

сеть инженерно-технического обеспечения - совокупность трубопроводов, коммуникаций и других сооружений, предназначенных для инженерно-технического обеспечения зданий и сооружений;

- *объекты капитального строительства:*

блокированный жилой дом (жилые дома блокированной застройки в границах зоны

застройки индивидуальными жилыми домами) - жилой дом с количеством этажей не более чем три, состоящие из нескольких блоков, количество которых не превышает десять и каждый из которых предназначен для проживания одной семьи, имеет общую стену (общие стены) без проёмов с соседним блоком или соседними блоками, расположен на отдельном земельном участке и имеет выход на территорию общего пользования (в том числе с приквартирного участка);

здание - результат строительства, представляющий собой объёмную строительную систему, имеющую надземную и (или) подземную части, включающую в себя помещения, сети инженерно-технического обеспечения и системы инженерно-технического обеспечения и предназначенную для проживания и (или) деятельности людей, размещения производства, хранения продукции или содержания животных;

индивидуальный жилой дом - отдельно стоящий жилой дом с количеством этажей не более чем три, предназначенных для проживания одной семьи;

многоквартирный дом (многоквартирные дома в границах зон застройки малоэтажными жилыми домами, среднеэтажными жилыми домами, многоэтажными жилыми домами) - жилой дом, состоящий из одной или нескольких блок-секций, в каждой из которых находятся несколько квартир (две и более квартир) и помещения общего пользования, каждая из блок-секций имеет отдельный подъезд с выходом на территорию общего пользования. Квартиры, имеют самостоятельные выходы либо на земельный участок (территорию общего пользования), прилегающий к жилому дому, либо в помещения общего пользования в таком доме.

Многоквартирный дом имеет общее имущество помещений общего пользования, в том числе собственников помещений в таком доме;

объект капитального строительства - здание, строение, сооружение, объекты, строительство которых не завершено (объекты незавершённого строительства), за исключением временных построек, киосков, навесов и других подобных построек;

разрешение на строительство - документ, подтверждающий соответствие проектной документации требованиям градостроительного плана земельного участка или проекту планировки территории и проекту межевания территории (в случае строительства, реконструкции линейных объектов) и дающий застройщику право осуществлять строительство, реконструкцию объектов капитального строительства, за исключением случаев, предусмотренных Градостроительным кодексом Российской Федерации;

реконструкция объектов капитального строительства (за исключением линейных объектов) - изменение параметров объекта капитального строительства, его частей (высоты, количества этажей, площади, объёма), в том числе надстройка, перестройка, расширение объекта капитального строительства, а также замена и (или) восстановление несущих строительных конструкций объекта капитального строительства, за исключением замены отдельных элементов таких конструкций на аналогичные или иные улучшающие показатели таких конструкций элементы и (или) восстановления указанных элементов;

реконструкция линейных объектов - изменение параметров линейных объектов или их участков (частей), которое влечёт за собой изменение класса, категории и (или) первоначально установленных показателей функционирования таких объектов (мощности, грузоподъёмности и других) или при котором требуется изменение границ полос отвода и (или) охранных зон таких объектов;

сооружение - результат строительства, представляющий собой объёмную, плоскостную или линейную строительную систему, имеющую наземную, надземную и (или) подземную части, состоящую из несущих, а в отдельных случаях и ограждающих строительных конструкций и предназначенную для выполнения производственных процессов различного вида, хранения продукции, временного пребывания людей, перемещения людей и грузов;

строительство - создание зданий, строений, сооружений (в том числе на месте сносимых объектов капитального строительства);

- *информационное обеспечение градостроительной деятельности:*

информационные системы обеспечения градостроительной деятельности -

организованный в соответствии с требованиями Градостроительного кодекса Российской Федерации систематизированный свод документированных сведений о развитии территорий, об их застройке, о земельных участках, об объектах капитального строительства и иных необходимых для осуществления градостроительной деятельности сведений;

Федеральная государственная информационная система территориального планирования (ФГИС ТП) - информационно-аналитическая система, обеспечивающая доступ к сведениям, содержащимся в государственных информационных ресурсах, государственных и муниципальных информационных системах, в том числе в информационных системах обеспечения градостроительной деятельности, и необходимым для обеспечения деятельности органов государственной власти и органов местного самоуправления в области территориального планирования.

Наряду с понятиями, приведёнными в настоящей статье, в Правилах используются иные понятия Градостроительного кодекса Российской Федерации, Земельного кодекса Российской Федерации, федеральных законов, нормативных правовых актов Российской Федерации и Республики Северная Осетия - Алания, связанных с регулированием землепользования и застройки.

Статья 2. Основания введения, назначение и состав Правил землепользования и застройки

1. Правила в соответствии с Градостроительным кодексом Российской Федерации, Земельным кодексом Российской Федерации вводят в Рассветском сельском поселении Ардонского муниципального района Республики Северная Осетия - Алания (далее по тексту, в том числе - Рассветское сельское поселение) систему регулирования землепользования и застройки, которая основана на градостроительном зонировании, обеспечении прав граждан, равенстве прав физических и юридических лиц в процессе реализации отношений, возникающих в области землепользования и застройки; обеспечении открытой информации о Правилах и условиях использования земельных участков, осуществлении на них строительства, реконструкции и капитального ремонта объектов капитального строительства; подготовке документов для предоставления земельных участков, находящихся в государственной или муниципальной собственности в целях осуществления строительства, реконструкции объектов капитального строительства; развитию застроенных территорий; контроле соответствия градостроительным регламентам строительных намерений застройщиков, а также непосредственно завершённым строительством объектов капитального строительства и их последующего использования.

2. Целями введения системы регулирования землепользования и застройки, основанной на градостроительном зонировании, являются:

- 1) создания условий для устойчивого развития территории сельского поселения, сохранения окружающей среды;
- 2) создания условий для планировки территории сельского поселения;
- 3) обеспечения прав и законных интересов физических и юридических лиц, в том числе правообладателей земельных участков и объектов капитального строительства;
- 4) создания условий для привлечения инвестиций, в том числе путём предоставления возможности выбора наиболее эффективных видов разрешённого использования земельных участков и объектов капитального строительства.

3. Правила применяются в качестве правового основания для решения различных вопросов на территории сельского поселения:

- 1) подготовка документации по планировке территории;
- 2) подготовка проектной документации применительно к объектам капитального строительства и их частям, строящимся, реконструируемым; подготовка отдельных разделов проектной документации при проведении капитального ремонта объектов капитального строительства;
- 3) предоставление разрешения на строительство, реконструкцию объектов капитального строительства и выдача разрешения на ввод объекта в эксплуатацию;
- 4) принятие решений о развитии застроенных территорий;
- 5) строительный контроль в процессе строительства, реконструкции, капитального

ремонта объектов капитального строительства;

б) осуществление государственного земельного надзора, муниципального земельного контроля в отношении расположенных в границах сельского поселения объектов земельных отношений, а также общественного земельного контроля;

7) иных вопросов, связанных с реализацией прав и обязанностей физических и юридических лиц, а также полномочий органов местного самоуправления в области регулирования отношений по вопросам землепользования и застройки.

4. Правила применяются совместно:

1) с техническими регламентами;

2) национальными стандартами;

3) санитарными правилами, нормами и нормативами;

4) с установленными ограничениями прав на использование территорий, земельных участков и объектов капитального строительства:

- особыми условиями использования территорий, земельных участков и ограничениями режима хозяйственной деятельности в границах территорий, земельных участков в случаях, установленных нормативными правовыми актами Российской Федерации;

- особыми условиями охраны окружающей среды, в том числе животного и растительного мира, памятников природы, объектов культурного наследия (памятников истории и культуры), археологических объектов, сохранения плодородного слоя почвы, естественной среды обитания, путей миграции диких животных;

- условия начала и завершения застройки или освоения земельного участка в течение установленных сроков по согласованному в установленном порядке проекту, строительства, ремонта или содержания автомобильной дороги (участка автомобильной дороги) при предоставлении прав на земельный участок, находящийся в государственной или муниципальной собственности;

- иными ограничениями использования территорий, земельных участков и объектов капитального строительства в случаях, установленных федеральными законами;

5) с нормативными правовыми актами Российской Федерации, Республики Северная Осетия - Алания, сельского поселения в области регулирования отношений по вопросам землепользования и застройки.

5. Правила включают в себя:

- РАЗДЕЛ I. Порядок применения Правил землепользования и застройки и внесения изменений в указанные Правила;

- РАЗДЕЛ II. Карта градостроительного зонирования;

- РАЗДЕЛ III. Градостроительные регламенты;

- РАЗДЕЛ IV. Территории, для которых градостроительные регламенты не устанавливаются.

6. РАЗДЕЛ I включает в себя положения:

- о регулировании землепользования и застройки органами местного самоуправления сельского поселения;

- об изменении видов разрешённого использования земельных участков и объектов капитального строительства физическими и юридическими лицами;

- о подготовке документации по планировке территории органами местного самоуправления сельского поселения;

- о проведении публичных слушаний по вопросам землепользования и застройки;

- о внесении изменений в Правила землепользования и застройки;

- о регулировании иных вопросов землепользования и застройки.

7. РАЗДЕЛ II содержит одну карту:

1) карта градостроительного зонирования, на которой установлены границы территориальных зон и территорий, для которых градостроительные регламенты не устанавливаются на ней в обязательном порядке отображаются границы зон с особыми условиями использования территорий, границы территорий объектов культурного наследия, границы территорий исторических поселений федерального значения, границы территорий

исторических поселений регионального значения.

8. РАЗДЕЛ III содержит описание градостроительных регламентов по видам разрешённого использования земельных участков и объектов капитального строительства, предельным размерам земельных участков и предельным параметрам разрешённого строительства и реконструкции объектов капитального строительства, ограничениям использования земельных участков и объектов капитального строительства, устанавливаемым в соответствии с законодательством Российской Федерации.

9. РАЗДЕЛ IV содержит описание и порядок использования территорий, для которых градостроительные регламенты не устанавливаются.

Статья 3. Субъекты и объекты градостроительных отношений

1. Объектами градостроительных отношений в сельском поселении является его территория в границах, установленных Законом Республики Северная Осетия - Алания от 05.03.2005 №12-РЗ «Об установлении границ муниципального образования Ардонский район, наделении его статусом муниципального района, образовании в его составе муниципальных образований - городского и сельских поселений и установлении их границ», а также земельные участки и объекты капитального строительства, расположенные на его территории.

2. Субъектами градостроительных отношений на территории сельского поселения являются:

- 1) органы государственной власти и органы местного самоуправления, и их должностные лица;
- 2) физические и юридические лица.

Статья 4. Область применения Правил землепользования и застройки

1. Правила распространяются на всю территорию сельского поселения.

2. Настоящие Правила обязательны для исполнения физическими и юридическими лицами, органами государственной власти и местного самоуправления, и их должностными лицами.

Статья 5. Открытость и доступность информации о порядке землепользования и застройки

1. Настоящие Правила, в том числе вносимые в них изменения, являются открытыми и общедоступными для всех физических и юридических лиц, должностных лиц органов власти, а также органов, осуществляющих контроль за соблюдением законодательства о градостроительной деятельности органами местного самоуправления.

2. Администрация Ардонского муниципального района Республики Северная Осетия - Алания обеспечивает возможность ознакомления с Правилами путём их опубликования в средствах массовой информации и обеспечивает к ним доступ на странице Рассветского сельского поселения официального сайта администрации Ардонского муниципального района Республики Северная Осетия - Алания с учётом законодательства Российской Федерации о государственной тайне в объёме и в порядке, которые установлены Правительством Российской Федерации.

3. Правила, в соответствии со ст.57 Градостроительного кодекса Российской Федерации, администрацией Ардонского муниципального района размещаются в информационной системе обеспечения градостроительной деятельности.

4. К Правилам, в соответствии со ст.57.1 Градостроительного кодекса Российской Федерации, администрацией Ардонского муниципального района Республики Северная Осетия - Алания обеспечивается доступ в федеральной государственной информационной системе территориального планирования (ФГИС ТП).

Статья 6. Действие Правил землепользования и застройки по отношению к ранее возникшим правам

1. Земельные участки, объекты капитального строительства, виды разрешённого использования, предельные (минимальные и (или) максимальные) размеры и предельные параметры которых не соответствуют градостроительному регламенту, могут использоваться без установления срока приведения их в соответствие с градостроительным регламентом, за

исключением случаев, если использование таких земельных участков и объектов капитального строительства опасно для жизни или здоровья человека, для окружающей среды, объектов культурного наследия (памятников истории и культуры).

2. Реконструкция указанных в части 1 настоящей статьи объектов капитального строительства может осуществляться только путём приведения таких объектов в соответствие с градостроительным регламентом или путём уменьшения их несоответствия предельным параметрам разрешённого строительства, реконструкции. Изменение видов разрешённого использования указанных земельных участков и объектов капитального строительства может осуществляться путём приведения их в соответствие с видами разрешённого использования земельных участков и объектов капитального строительства, установленными градостроительным регламентом.

3. В случае, если использование указанных в части 1 настоящей статьи земельных участков и объектов капитального строительства продолжается и опасно для жизни или здоровья человека, для окружающей среды, объектов культурного наследия (памятников истории и культуры), в соответствии с федеральными законами может быть наложен запрет на использование таких земельных участков и объектов.

4. Несоответствующий вид разрешённого использования земельного участка и объекта капитального строительства не может быть заменён на иной несоответствующий вид разрешённого использования земельного участка и объекта капитального строительства.

5. Действие Правил не распространяется на градостроительные планы земельных участков, выданные до вступления в силу настоящих Правил. Правообладатели земельных участков имеют право осуществить любое строительство в соответствии с видами разрешённого использования и предельными параметрами разрешённого строительства, реконструкции объектов капитального строительства, содержащимися в таком градостроительном плане земельного участка.

6. Разрешения на строительство, выданные до вступления в силу настоящих Правил, действуют вплоть до их изменения, истечения сроков их действия или наступления иных обстоятельств, прекращающих их действие. Указанные разрешения действуют также в случае продления сроков их действия или переоформления переуступки прав на строительство иным лицам в соответствии с законодательством Российской Федерации.

7. В случае, если перечень видов разрешённого использования и (или) наименование отдельного вида разрешённого использования, содержащиеся в Правилах, не соответствуют перечню видов разрешённого использования и (или) наименованию отдельного вида разрешённого использования, указанных в каком-либо правоустанавливающем или правоудостоверяющем документе, выданном в установленном порядке физическому и юридическому лицу до вступления в силу настоящих Правил, такой вид разрешённого использования признается действительным вне зависимости от его соответствия настоящим Правилам.

8. Обязательного переоформления указанных выше правовых документов не требуется.

Статья 7. Действие Правил землепользования и застройки по отношению к документам территориального планирования, документации по планировке территории

1. Правила разработаны на основе Генерального плана Рассветского сельского поселения Ардонского муниципального района Республики Северная Осетия - Алания (далее - генеральный план поселения) с учётом требований технических регламентов, результатов публичных слушаний и предложений заинтересованных лиц.

2. В случае внесения в установленном порядке изменений в документы территориального планирования, соответствующие изменения вносятся в настоящие Правила.

3. Документация по планировке территории разрабатывается на основе генерального плана поселения, настоящих Правил и не должна им противоречить.

4. Со дня вступления в силу настоящих Правил не реализованная документация по планировке территории приводится в соответствие с настоящими Правилами.

ГЛАВА 2. РЕГУЛИРОВАНИЕ ЗЕМЛЕПОЛЬЗОВАНИЯ И ЗАСТРОЙКИ

Статья 8. Полномочия органов местного самоуправления в области регулирования отношений по вопросам землепользования и застройки

1. Органами местного самоуправления, осуществляющими регулирование отношений по вопросам землепользования и застройки, являются:

- 1) органы местного самоуправления муниципального района:
 - представительный орган Ардонского муниципального района Республики Северная Осетия - Алания - Собрание представителей Ардонского муниципального района Республики Северная Осетия - Алания;
 - глава Ардонского муниципального района Республики Северная Осетия - Алания (далее по тексту - глава муниципального района);
 - исполнительно-распорядительный орган - администрация Ардонского муниципального района Республики Северная Осетия - Алания (далее по тексту - администрация муниципального района);

2. В пределах своих полномочий представительный орган муниципального района:

- 1) инициирует и назначает публичные слушания по основаниям и в порядке, установленным решением Собрания представителей Ардонского муниципального района Республики Северная Осетия - Алания;

- 2) утверждает Правила, в том числе вносимые в них изменения.

3. В пределах своих полномочий глава муниципального района:

- 1) инициирует публичные слушания по основаниям и в порядке, установленным решением Собрания представителей Ардонского муниципального района Республики Северная Осетия - Алания;

- 2) обладает правом внесения в представительный орган муниципального района проектов муниципальных правовых актов.

4. В пределах своих полномочий администрация муниципального района в области регулирования отношений по вопросам землепользования и застройки:

- 1) принимает решение о подготовке проекта Правил, в том числе и о подготовке проекта внесения в них изменений, с установлением этапов градостроительного зонирования, а также порядка и сроков проведения работ по подготовке проекта Правил или проекта внесения в них изменений; иных положений, касающихся организации указанных работ;

- 2) утверждает состав и порядок деятельности комиссии по подготовке проекта правил землепользования и застройки;

- 3) рассматривает вопросы о внесении изменений в Правила;

- 4) принимает решение о предоставлении разрешения на условно разрешённый вид использования земельного участка или объекта капитального строительства, либо об отказе в предоставлении такого разрешения;

- 5) принимает решение о предоставлении разрешения на отклонение от предельных параметров разрешённого строительства, реконструкции объектов капитального строительства, либо об отказе в предоставлении такого разрешения с указанием причин принятого решения;

- 6) принимает решения об установлении публичных сервитутов;

- 7) возглавляя администрацию муниципального района принимает решения по иным вопросам землепользования и застройки, не относящиеся к ведению представительного органа муниципального района.

- 8) осуществляет проверку проекта Правил или проекта внесения в них изменений, представленного комиссией по подготовке проекта Правил землепользования и застройки Рассветского сельского поселения Ардонского муниципального района Республики Северная Осетия - Алания, на соответствие требованиям технических регламентов, генеральному плану поселения, схеме территориального планирования Ардонского района Республики Северная Осетия - Алания, схеме территориального планирования Республики Северная Осетия - Алания, схемам территориального планирования Российской Федерации;

9) по результатам указанной в **пункте 1** настоящей части проверки направляет проект Правил или проект внесения в них изменений главе муниципального района или в случае обнаружения его несоответствия требованиям и документам, указанным в **пункте 1** настоящей части в комиссию по подготовке проекта Правил землепользования и застройки Рассветского сельского поселения Ардонского муниципального района Республики Северная Осетия - Алания на доработку.

4. Органами местного самоуправления осуществляются иные полномочия, предусмотренные федеральными законами, иными нормативными правовыми актами Российской Федерации, нормативными правовыми актами Республики Северная Осетия - Алания, Уставом муниципального района, иными нормативными правовыми актами органов местного самоуправления, а также настоящими Правилами.

Статья 9. Комиссия по подготовке проекта Правил землепользования и застройки Рассветского сельского поселения Ардонского муниципального района Республики Северная Осетия - Алания

1. Комиссия по подготовке проекта Правил землепользования и застройки Рассветского сельского поселения Ардонского муниципального района Республики Северная Осетия - Алания (далее - Комиссия) создаётся в соответствии с требованиями ст.31 Градостроительного кодекса Российской Федерации и осуществляет свою деятельность в соответствии с Конституцией Российской Федерации, законодательством Российской Федерации и Республики Северная Осетия - Алания, нормативными правовыми актами муниципального района, Положением о Комиссии.

2. Комиссия осуществляет свою деятельность на безвозмездной основе.

3. Комиссия осуществляет свою деятельность в форме заседаний, в том числе проводимых в порядке публичных слушаний.

4. Заседания Комиссии могут проводиться в порядке публичных слушаний, которые являются открытыми для всех заинтересованных лиц.

5. Периодичность заседаний определяется председателем Комиссии.

6. Решения Комиссии принимаются простым большинством голосов при наличии кворума не менее двух третей от общего числа членов комиссии. При равенстве голосов голос председателя Комиссии является решающим.

7. Итоги каждого заседания оформляются подписанным председателем и секретарем Комиссии протоколом, к которому могут прилагаться копии материалов, связанных с темой заседания.

Статья 10. Полномочия комиссии по подготовке проекта Правил землепользования и застройки Рассветского сельского поселения Ардонского муниципального района Республики Северная Осетия - Алания

1. Подготовка рекомендаций главе муниципального района по вопросам подготовки проекта Правил или проекта внесения в них изменений, предоставления разрешений на условно разрешённый вид использования земельных участков или объектов капитального строительства, на отклонение от предельных параметров разрешённого строительства, реконструкции объектов капитального строительства.

2. Рассмотрение предложений органов власти, в случаях, определённых ч.3 ст.33 Градостроительного кодекса Российской Федерации, физических или юридических лиц в связи с подготовкой проекта Правил или проекта внесения в них изменений, предоставлением разрешений на условно разрешённый вид использования земельных участков или объектов капитального строительства, отклонением от предельных параметров разрешённого строительства, реконструкции объектов капитального строительства.

3. Организация и проведение публичных слушаний по рассмотрению проекта Правил или проекта внесения в них изменений, вопросов предоставления разрешений на условно разрешённый вид использования земельных участков или объектов капитального строительства, отклонения от предельных параметров разрешённого строительства, реконструкции объектов капитального строительства.

4. Подготовка протоколов публичных слушаний, заключений о результатах публичных слушаний.

5. После завершения публичных слушаний по проекту Правил или проекту внесения в них изменений Комиссия с учётом результатов таких слушаний обеспечивает внесение изменений в проект Правил или проект внесения в них изменений и представляет указанный проект главе муниципального района.

Статья 11. Образование земельных участков из земель или земельных участков, находящихся в государственной или муниципальной собственности

1. Образование земельных участков из земель или земельных участков, находящихся в государственной или муниципальной собственности, осуществляется в соответствии с одним из следующих документов:

- 1) проект межевания территории, утверждённый в соответствии с Градостроительным кодексом Российской Федерации;
- 2) утверждённая схема расположения земельного участка или земельных участков на кадастровом плане территории.

2. Образование земельных участков из земель или земельных участков, находящихся в государственной или муниципальной собственности, допускается в соответствии с утверждённой схемой расположения земельного участка или земельных участков на кадастровом плане территории при отсутствии утверждённого проекта межевания территории с учётом положений, предусмотренных частью 3 настоящей статьи.

3. Исключительно в соответствии с утверждённым проектом межевания территории осуществляется образование земельных участков:

- 1) из земельного участка, предоставленного для комплексного освоения территории;
- 2) из земельного участка, предоставленного некоммерческой организации, созданной гражданами, для ведения садоводства, огородничества, дачного хозяйства либо для ведения дачного хозяйства иным юридическим лицам;
- 3) в границах территории, в отношении которой в соответствии с законодательством о градостроительной деятельности заключен договор о её развитии;
- 4) в границах элемента планировочной структуры, застроенного многоквартирными домами;
- 5) для размещения линейных объектов федерального, регионального или местного значения.

4. Не допускается образование земельного участка, границы которого пересекают границы территориальных зон, за исключением земельного участка, образуемого для проведения работ по геологическому изучению недр, разработки месторождений полезных ископаемых, размещения линейных объектов, гидротехнических сооружений, а также водохранилищ, иных искусственных водных объектов.

Статья 12. Предоставление земельных участков, находящихся в муниципальной собственности

1. Предоставление земельных участков, находящихся в муниципальной собственности, осуществляется:

- 1) в собственность, в аренду, в постоянное (бессрочное) пользование или в безвозмездное пользование;
- 2) на торгах или без проведения торгов;
- 3) за плату или бесплатно;
- 4) без предварительного согласования или с предварительным согласованием предоставления земельного участка.

Порядок предоставления земельных участков, находящихся в муниципальной собственности, установлен земельным законодательством Российской Федерации.

2. Земельные участки, находящиеся в государственной или муниципальной собственности, предоставляются на основании:

- 1) решения органа государственной власти или органа местного самоуправления в

случае предоставления земельного участка в собственность бесплатно или в постоянное (бессрочное) пользование;

2) договора купли-продажи в случае предоставления земельного участка в собственность за плату;

3) договора аренды в случае предоставления земельного участка в аренду;

4) договора безвозмездного пользования в случае предоставления земельного участка в безвозмездное пользование.

3. Продажа находящихся в государственной или муниципальной собственности земельных участков, в соответствии с основным видом разрешённого использования которых предусмотрено строительство зданий, сооружений, не допускается, за исключением случаев, указанных в части 4 настоящей статьи, а также случаев проведения аукционов по продаже таких земельных участков в соответствии со ст.39.18 Земельного кодекса Российской Федерации.

4. Без проведения торгов осуществляется продажа:

1) земельных участков, образованных из земельного участка, предоставленного в аренду для комплексного освоения территории (за исключением земельных участков, образованных из земельного участка, предоставленного юридическому лицу, заключившему договор о комплексном освоении территории в целях строительства жилья экономического класса, в аренду для комплексного освоения территории в целях строительства такого жилья), лицу, с которым в соответствии с Градостроительным кодексом Российской Федерации заключен договор о комплексном освоении территории, если иное не предусмотрено подпунктами 2 и 4 настоящей части;

2) земельных участков, образованных из земельного участка, предоставленного некоммерческой организации, созданной гражданами, для комплексного освоения территории в целях индивидуального жилищного строительства (за исключением земельных участков, отнесенных к имуществу общего пользования), членам этой некоммерческой организации или, если это предусмотрено решением общего собрания членов этой некоммерческой организации, этой некоммерческой организации;

3) земельных участков, образованных из земельного участка, предоставленного некоммерческой организации, созданной гражданами, для ведения садоводства, огородничества, дачного хозяйства (за исключением земельных участков, отнесенных к имуществу общего пользования), членам этой некоммерческой организации;

4) земельных участков, образованных в результате раздела земельного участка, предоставленного некоммерческой организации, созданной гражданами, для комплексного освоения территории в целях индивидуального жилищного строительства и относящегося к имуществу общего пользования, этой некоммерческой организации;

5) земельных участков, образованных в результате раздела земельного участка, предоставленного юридическому лицу для ведения дачного хозяйства и относящегося к имуществу общего пользования, указанному юридическому лицу;

6) земельных участков, на которых расположены здания, сооружения, собственникам таких зданий, сооружений либо помещений в них в случаях, предусмотренных частью 5 настоящей статьи;

7) земельных участков, находящихся в постоянном (бессрочном) пользовании юридических лиц, указанным юридическим лицам, за исключением лиц, указанных в части 6 настоящей статьи;

8) земельных участков крестьянскому (фермерскому) хозяйству или сельскохозяйственной организации в случаях, установленных Федеральным законом от 24.07.2002 №101-ФЗ «Об обороте земель сельскохозяйственного назначения»;

9) земельных участков, предназначенных для ведения сельскохозяйственного производства и переданных в аренду гражданину или юридическому лицу, этому гражданину или этому юридическому лицу по истечении трёх лет с момента заключения договора аренды с этим гражданином или этим юридическим лицом либо передачи прав и обязанностей по договору аренды земельного участка этому гражданину или этому юридическому лицу при условии надлежащего использования такого земельного участка в случае, если этим

гражданином или этим юридическим лицом заявление о заключении договора купли-продажи такого земельного участка без проведения торгов подано до дня истечения срока указанного договора аренды земельного участка;

10) земельных участков гражданам для индивидуального жилищного строительства, ведения личного подсобного хозяйства в границах населённого пункта, садоводства, дачного хозяйства, гражданам или крестьянским (фермерским) хозяйствам для осуществления крестьянским (фермерским) хозяйством его деятельности в соответствии со ст.39.18 Земельного кодекса Российской Федерации.

5. Если иное не установлено законодательством Российской Федерации, исключительное право на приобретение земельных участков в собственность или в аренду имеют физические или юридические лица, являющиеся собственниками зданий, сооружений, расположенных на таких земельных участках.

6. Земельные участки, находящиеся в государственной или муниципальной собственности, предоставляются в постоянное (бессрочное) пользование исключительно:

- 1) органам государственной власти и органам местного самоуправления;
- 2) государственным и муниципальным учреждениям (бюджетным, казённым, автономным);
- 3) казённым предприятиям;
- 4) центрам исторического наследия президентов Российской Федерации, прекративших исполнение своих полномочий.

7. Использование земель или земельных участков, находящихся в государственной или муниципальной собственности, за исключением земельных участков, предоставленных физическим или юридическим лицам, может осуществляться без предоставления земельных участков и установления сервитута в следующих случаях:

- 1) проведение инженерных изысканий;
- 2) капитальный или текущий ремонт линейного объекта;
- 3) строительство временных или вспомогательных сооружений (включая ограждения, бытовки, навесы), складирование строительных и иных материалов, техники для обеспечения строительства, реконструкции линейных объектов федерального, регионального или местного значения;
- 4) осуществление геологического изучения недр;
- 5) размещение нестационарных торговых объектов, рекламных конструкций, а также иных объектов, виды которых устанавливаются Правительством Российской Федерации.

Статья 13. Обмен земельного участка, находящегося в муниципальной собственности, на земельный участок, находящийся в частной собственности

1. Обмен земельного участка, находящегося в муниципальной собственности, на земельный участок, находящийся в частной собственности, допускается при обмене: 1) земельного участка, находящегося в муниципальной собственности, на земельный участок, находящийся в частной собственности и изымаемый для муниципальных нужд;

2) земельного участка, находящегося в муниципальной собственности, на земельный участок, который находится в частной собственности и предназначен в соответствии с утверждёнными проектом планировки территории и проектом межевания территории для размещения объекта социальной инфраструктуры и (или) социального обслуживания (если размещение объекта социальной инфраструктуры и (или) социального обслуживания необходимо для соблюдения региональных (областных) и (или) местных нормативов градостроительного проектирования), объектов инженерной и транспортной инфраструктур или на котором расположены указанные объекты.

2. Порядок и условия заключения договора мены земельного участка, находящегося в муниципальной собственности, на земельный участок, находящийся в частной собственности, устанавливаются гражданским и земельным законодательством Российской Федерации.

Статья 14. Изъятие земельных участков и резервирование земель для муниципальных нужд

1. Изъятие земельных участков для муниципальных нужд осуществляется в

исключительных случаях по основаниям, связанным с:

1) выполнением международных договоров Российской Федерации;
2) строительством, реконструкцией следующих объектов местного значения поселения при отсутствии других возможных вариантов строительства, реконструкции этих объектов:

- объекты систем электро-, газоснабжения, объекты систем теплоснабжения, объекты централизованных систем горячего водоснабжения, холодного водоснабжения и (или) водоотведения местного значения;

- автомобильные дороги местного значения;

3) иными основаниями, предусмотренными федеральными законами.

2. Изъятие земельных участков для муниципальных нужд в целях строительства, реконструкции объектов местного значения поселения допускается, если указанные объекты предусмотрены генеральным планом поселения и утверждёнными проектами планировки территории.

3. Принятие решения об изъятии земельных участков для муниципальных нужд в целях, не предусмотренных частью 2 настоящей статьи, должно быть обосновано:

1) международным договором Российской Федерации (в случае изъятия земельных участков для выполнения международного договора);

2) лицензией на пользование недрами (в случае изъятия земельных участков для проведения работ, связанных с использованием недрами, в том числе осуществляемых за счёт средств недропользователя);

3) решением о признании многоквартирного дома аварийным и подлежащим сносу или реконструкции (в случае изъятия земельного участка в связи с признанием расположенного на таком земельном участке многоквартирного дома аварийным и подлежащим сносу или реконструкции).

4. Решение об изъятии земельных участков для муниципальных нужд для строительства, реконструкции объектов местного значения поселения может быть принято не позднее чем в течение трёх лет со дня утверждения проекта планировки территории, предусматривающего размещение таких объектов.

5. Резервирование земель для муниципальных нужд осуществляется в случаях, предусмотренных частью 1 настоящей статьи, а земель, находящихся в муниципальной собственности и не предоставленных физическим и юридическим лицам, также в случаях, связанных с размещением объектов инженерной, транспортной и социальной инфраструктур, и (или) социального обслуживания, строительством водохранилищ и иных искусственных водных объектов. Резервирование земель может осуществляться также в отношении земельных участков, необходимых для целей недропользования.

6. Земли для муниципальных нужд могут резервироваться на срок не более чем три года. Допускается резервирование земель, находящихся в муниципальной собственности и не предоставленных физическим и юридическим лицам, для строительства и реконструкции автомобильных дорог местного значения и других линейных объектов местного значения поселения на срок до двадцати лет.

7. Порядок изъятия земельных участков и резервирования земель для муниципальных нужд определяется земельным законодательством и Правительством Российской Федерации.

Статья 15. Договоры о развитии и освоении территории

Договор о развитии застроенной территории, договор о комплексном освоении территории, договор об освоении территории в целях строительства жилья экономического класса, договор о комплексном освоении территории в целях строительства жилья экономического класса, договор об освоении территории в целях строительства и эксплуатации наёмного дома социального использования, договор об освоении территории в целях строительства и эксплуатации наёмного дома коммерческого использования заключаются в соответствии с градостроительным, гражданским и земельным законодательством Российской Федерации.

Статья 16. Государственный земельный надзор, муниципальный земельный контроль,

общественный земельный контроль

1. На территории сельского поселения осуществляется государственный земельный надзор, муниципальный земельный контроль и общественный земельный контроль за использованием земель.

2. Предметом проверок при осуществлении государственного земельного надзора является соблюдение в отношении объектов земельных отношений органами государственной власти, органами местного самоуправления, юридическими лицами, индивидуальными предпринимателями, гражданами требований земельного законодательства Российской Федерации, за нарушение которых законодательством Российской Федерации предусмотрена ответственность.

3. Муниципальный земельный контроль осуществляется в соответствии с законодательством Российской Федерации, Законом Республики Северная Осетия - Алания от 29.03.2016 №65 «Об утверждении Порядка осуществления муниципального земельного контроля на территории Республики Северная Осетия - Алания», в порядке, установленном нормативными правовыми актами администрации Ардонского муниципального района Республики Северная Осетия - Алания.

4. Общественный земельный контроль осуществляется в соответствии с законодательством Российской Федерации.

Статья 17. Комплексное и устойчивое развитие территории

Территорий, в границах которых допускается осуществление деятельности по комплексному и устойчивому развитию, на территории сельского поселения не предусматривается.

ГЛАВА 3. ИЗМЕНЕНИЕ ВИДОВ РАЗРЕШЁННОГО ИСПОЛЬЗОВАНИЯ ЗЕМЕЛЬНЫХ УЧАСТКОВ И ОБЪЕКТОВ КАПИТАЛЬНОГО СТРОИТЕЛЬСТВА ФИЗИЧЕСКИМИ И ЮРИДИЧЕСКИМИ ЛИЦАМИ

Статья 18. Виды разрешённого использования земельных участков и объектов капитального строительства

1. Для каждого земельного участка и объекта капитального строительства, расположенного в границах сельского поселения, разрешённым считается такое использование, которое соответствует:

- 1) градостроительному регламенту территориальной зоны;
- 2) ограничениям использования земельных участков и объектов капитального строительства, устанавливаемым в соответствии с законодательством Российской Федерации.

2. Градостроительный регламент в части видов разрешённого использования земельных участков и объектов капитального строительства включает:

- 1) основные виды разрешённого использования;
- 2) условно разрешённые виды использования;
- 3) вспомогательные виды разрешённого использования.

3. Виды разрешённого использования земельных участков и объектов капитального строительства, содержащиеся в градостроительных регламентах настоящих Правил, установлены в соответствии с классификатором видов разрешённого использования земельных участков, утверждённым приказом Министерства экономического развития Российской Федерации от 01.09.2014 №540 «Об утверждении классификатора видов разрешённого использования земельных участков» (далее по тексту - Классификатор).

4. Каждый вид разрешённого использования имеет следующую структуру:

- 1) код (числовое обозначение) вида разрешённого использования;
- 2) наименование вида разрешённого использования (текстовое).

Текстовое наименование вида разрешённого использования и его код (числовое обозначение) являются равнозначными.

5. Применительно к каждой территориальной зоне Правил установлены только те виды разрешённого использования из Классификатора, которые допустимы в данной территориальной зоне.

6. Содержание видов разрешённого использования допускает без отдельного указания в градостроительном регламенте размещение и эксплуатацию линейного объекта (кроме железных дорог общего пользования и автомобильных дорог общего пользования федерального и регионального значения), размещение защитных сооружений (насаждений), информационных и геодезических знаков, если законодательством Российской Федерации не установлено иное.

7. Вспомогательные виды разрешённого использования, допустимы только в качестве дополнительных по отношению к основным видам разрешённого использования и условно разрешённым видам использования и осуществляемые совместно с ними.

При отсутствии на земельном участке основного или условно разрешённого вида использования вспомогательный вид разрешённого использования самостоятельным не является и считается не разрешённым, если иное специально не оговаривается настоящими Правилами.

8. Для каждой территориальной зоны устанавливаются несколько видов разрешённого использования земельных участков и объектов капитального строительства.

9. Основные и вспомогательные виды разрешённого использования земельных участков и объектов капитального строительства правообладателями земельных участков и объектов капитального строительства, за исключением органов государственной власти, органов местного самоуправления, государственных и муниципальных учреждений, государственных и муниципальных унитарных предприятий, выбираются самостоятельно без дополнительных разрешений и согласований, с учётом соблюдения требований технических регламентов, санитарных правил, норм и нормативов, публичных сервитутов, предельных параметров разрешённого строительства и реконструкции, ограничений использования земельных участков и объектов капитального строительства, установленных в зонах с особыми условиями использования территорий и другими требованиями, установленными в соответствии с законодательством Российской Федерации.

10. Применение правообладателями земельных участков и объектов капитального строительства, указанных в градостроительном регламенте вспомогательных видов разрешённого использования объектов капитального строительства осуществляется:

1) если параметры вспомогательных видов разрешённого использования объектов капитального строительства определены в соответствии с проектом планировки территории и указаны в градостроительном плане земельного участка;

2) если применение вспомогательного вида разрешённого использования объекта капитального строительства планируется исключительно в целях обеспечения функционирования, эксплуатации, инженерного обеспечения, обслуживания расположенных на этом земельном участке объектов капитального строительства основных и (или) условно разрешённых видов использования.

11. Предоставление разрешения на условно разрешённый вид использования земельного участка или объекта капитального строительства осуществляется в порядке, предусмотренном **ст.21 настоящих Правил**.

12. Предоставление разрешения на отклонение от предельных параметров разрешённого строительства, реконструкции объектов капитального строительства осуществляется в порядке, предусмотренном **ст.23 настоящих Правил**.

13. Решения об изменении одного вида разрешённого использования земельных участков и объектов капитального строительства, расположенных на землях, на которые действие градостроительных регламентов не распространяется, на другой вид такого использования, принимаются в соответствии с федеральными законами.

Статья 19. Разрешённое использование земельных участков и объектов, не являющихся объектами капитального строительства

1. Объекты, не являющиеся объектами капитального строительства (далее - некапитальные объекты) могут быть основными разрешёнными видами использования земельных участков для любой территориальной зоны при условии соответствия их размещения требованиям нормативных документов, технических регламентов и решений органов местного

самоуправления, регулирующими порядок размещения таких объектов, за исключением случаев, предусмотренных **частью 2** настоящей статьи.

2. Нестационарные торговые объекты могут быть основными разрешёнными видами использования земельных участков для любой территориальной зоны при условии, что их размещение осуществляется в соответствии с Федеральным законом от 28.12.2009 №381-ФЗ «Об основах государственного регулирования торговой деятельности в Российской Федерации» и решениями органов местного самоуправления, регулирующими порядок размещения таких объектов.

Статья 20. Изменение видов разрешённого использования земельных участков и объектов капитального строительства, на которые распространяется действие градостроительного регламента

1. Изменение видов разрешённого использования земельных участков и объектов капитального строительства, на которые распространяется действие градостроительных регламентов, осуществляется в соответствии с градостроительными регламентами при условии соблюдения требований технических регламентов, санитарных правил, норм и нормативов, ограничений использования земельных участков и объектов капитального строительства, установленных в зонах с особыми условиями использования территорий, положений документации по планировке территории, других требований законодательства Российской Федерации и с учётом публичных сервитутов.

2. Правообладатели земельных участков и объектов капитального строительства, за исключением указанных в **ч.9 ст.18 настоящих Правил**, осуществляют изменения видов разрешённого использования земельных участков и объектов капитального строительства:

1) без дополнительных согласований и разрешений в случаях:

- когда один из указанных в градостроительном регламенте основных видов разрешённого использования заменяется другим основным видом разрешённого использования, при этом изменения не требуют перепланировки помещений, конструктивных и инженерно-технических преобразований объектов капитального строительства, для осуществления которых необходимо получение соответствующих разрешений, согласований;

- когда один из указанных в градостроительном регламенте вспомогательных видов разрешённого использования заменяется другим вспомогательным или основным видом разрешённого использования, при этом изменения не требуют перепланировки помещений, конструктивных и инженерно-технических преобразований объектов капитального строительства, для осуществления которых необходимо получение соответствующих разрешений, согласований;

2) при условии получения соответствующих разрешений, согласований в случаях:

- если строительные намерения физических и юридических лиц относятся к условно разрешённым видам использования;

- если размеры земельных участков меньше установленных градостроительным регламентом минимальных размеров земельных участков либо конфигурация, инженерно-геологические или иные характеристики земельных участков неблагоприятны для застройки;

- установленных законодательством при осуществлении перепланировки помещений, конструктивных и инженерно-технических изменений объектов капитального строительства, в том числе в области обеспечения санитарно-эпидемиологического благополучия населения, противопожарной безопасности.

3) Изменение основного вида разрешённого использования на вспомогательный вид разрешённого использования допускается только в случае, если на земельном участке реализован какой-либо иной основной вид разрешённого использования.

4) Изменение видов разрешённого использования объектов капитального строительства:

1) при переводе помещений из категории жилых помещений в категорию нежилых помещений или из категории нежилых помещений в категорию жилых помещений осуществляется в соответствии с жилищным законодательством Российской Федерации;

2) при строительстве, реконструкции объектов капитального строительства

осуществляется в соответствии с требованиями, указанными в **части 1 настоящей статьи**, законодательства Российской Федерации;

3) при строительстве, реконструкции органами государственной власти, органами местного самоуправления, государственными и муниципальными учреждениями, государственными и муниципальными унитарными предприятиями осуществляется в соответствии с требованиями, указанными в **части 1 настоящей статьи**, законодательства Российской Федерации.

Статья 21. Порядок предоставления разрешения на условно разрешённый вид использования земельного участка или объекта капитального строительства

1. Физическое или юридическое лицо, заинтересованное в предоставлении разрешения на условно разрешённый вид использования земельного участка или объекта капитального строительства (далее - разрешение на условно разрешённый вид использования), направляет заявление о предоставлении разрешения на условно разрешённый вид использования в Комиссию.

2. Разрешение на условно разрешённый вид использования предоставляется в порядке, определяемом ст.39 Градостроительного кодекса Российской Федерации.

Порядок организации и проведения публичных слушаний определяется Уставом сельского поселения и (или) нормативными правовыми актами представительного органа сельского поселения с учётом положений ст.39 Градостроительного кодекса Российской Федерации.

3. В случае если условно разрешённый вид использования земельного участка или объекта капитального строительства включён в градостроительный регламент в установленном для внесения изменений в Правила порядке после проведения публичных слушаний по инициативе физического или юридического лица, заинтересованного в предоставлении разрешения на условно разрешённый вид использования, решение о предоставлении разрешения на условно разрешённый вид использования такому лицу принимается без проведения публичных слушаний.

4. Физическое или юридическое лицо вправе оспорить в судебном порядке решение о предоставлении разрешения на условно разрешённый вид использования или об отказе в предоставлении такого разрешения.

Статья 22. Общие требования градостроительного регламента в части предельных размеров земельных участков и предельных параметров разрешённого строительства, реконструкции объектов капитального строительства

1. Предельные (минимальные и (или) максимальные) размеры земельных участков и предельные параметры разрешённого строительства, реконструкции объектов капитального строительства включают в себя:

- предельные (минимальные и (или) максимальные) размеры земельных участков, в том числе их площадь;
- минимальные отступы от границ земельных участков в целях определения мест допустимого размещения зданий, строений, сооружений, за пределами которых запрещено строительство зданий, строений, сооружений;
- этажность или предельную высоту зданий, строений, сооружений;
- максимальный процент застройки в границах земельного участка, определяемый как отношение суммарной площади земельного участка, которая может быть застроена, ко всей площади земельного участка;
- иные показатели.

2. Предельные (минимальные и (или) максимальные) размеры земельных участков, в том числе их площадь, и предусмотренные частью 1 настоящей статьи предельные параметры разрешённого строительства, реконструкции объектов капитального строительства устанавливаются применительно к каждой территориальной зоне, выделенной на карте градостроительного зонирования.

3. В случае, если в градостроительном регламенте применительно к определённой

территориальной зоне не устанавливаются предельные (минимальные и (или) максимальные) размеры земельных участков, в том числе их площадь, и (или) предусмотренные частью 1 настоящей статьи предельные параметры разрешённого строительства, реконструкции объектов капитального строительства, непосредственно в градостроительном регламенте применительно к этой территориальной зоне указывается, что такие предельные (минимальные и (или) максимальные) размеры земельных участков, предельные параметры разрешённого строительства, реконструкции объектов капитального строительства не подлежат ограничению.

4. Предельные (максимальные и минимальные) размеры земельных участков, на которые действие градостроительных регламентов не распространяется или для которых градостроительные регламенты не устанавливаются, определяются в соответствии с земельным законодательством Российской Федерации, другими федеральными законами.

5. Минимальные отступы от границ земельных участков в целях определения мест допустимого размещения зданий, строений, сооружений, за пределами которых запрещено строительство зданий, строений, сооружений устанавливаются в соответствии с требованиями технических регламентов, сводов правил, санитарных правил, норм и нормативов, гигиенических требований, с учётом ограничений использования земельных участков и объектов капитального строительства в зонах с особыми условиями использования территорий, а также с учётом сложившейся застройки.

Статья 23. Порядок предоставления разрешения на отклонение от предельных параметров разрешённого строительства, реконструкции объектов капитального строительства

1. Правообладатели земельных участков, размеры которых меньше установленных градостроительным регламентом минимальных размеров земельных участков либо конфигурация, инженерно-геологические или иные характеристики, которых неблагоприятны для застройки, вправе обратиться за разрешениями на отклонение от предельных параметров разрешённого строительства, реконструкции объектов капитального строительства.

2. Заинтересованное в получении разрешения на отклонение от предельных параметров разрешённого строительства, реконструкции объектов капитального строительства лицо направляет в Комиссию заявление о предоставлении такого разрешения.

3. Отклонение от предельных параметров разрешённого строительства, реконструкции объектов капитального строительства разрешается для отдельного земельного участка при соблюдении требований технических регламентов.

4. Разрешение на отклонение от предельных параметров, предоставляется в порядке, определённом ст.40 Градостроительного кодекса Российской Федерации, нормативными правовыми актами сельского поселения.

5. Физическое или юридическое лицо вправе оспорить в судебном порядке решение о предоставлении разрешения на отклонение от предельных параметров разрешённого строительства, реконструкции объектов капитального строительства или об отказе в предоставлении такого разрешения.

Статья 24. Общие требования градостроительного регламента в части ограничений использования территорий, земельных участков и объектов капитального строительства

1. Ограничения использования земельных участков и объектов капитального строительства, находящихся в границах зон с особыми условиями использования территорий, определяются в соответствии с законодательством Российской Федерации и отображаются на карте зон с особыми условиями использования территорий.

2. Указанные ограничения могут относиться к видам разрешённого использования земельных участков и объектов капитального строительства, к предельным размерам земельных участков, к предельным параметрам разрешённого строительства, реконструкции объектов капитального строительства.

3. Требования градостроительного регламента в части видов разрешённого использования земельных участков и объектов капитального строительства, предельных размеров земельных участков и предельных параметров разрешённого строительства,

реконструкции объектов капитального строительства действуют лишь в той степени, в которой не противоречат ограничениям использования земельных участков и объектов капитального строительства, установленных в зонах с особыми условиями использования территорий.

4. В случае если указанные ограничения исключают один или несколько видов разрешённого использования земельных участков и объектов капитального строительства из числа, предусмотренных градостроительным регламентом для соответствующей территориальной зоны, то в границах пересечения такой территориальной зоны с зоной с особыми условиями использования территории применяется соответственно ограниченный перечень видов разрешённого использования земельных участков и объектов капитального строительства.

5. В случае если указанные ограничения устанавливают значения предельных (минимальных и (или) максимальных) размеров земельных участков и (или) предельных параметров разрешённого строительства, реконструкции объектов капитального строительства отличные от предусмотренных градостроительным регламентом для соответствующей территориальной зоны, то в границах пересечения такой территориальной зоны с зоной с особыми условиями использования территории применяются наименьшие значения в части максимальных и наибольшие значения в части минимальных размеров земельных участков и параметров разрешённого строительства, реконструкции объектов капитального строительства.

6. В случае если указанные ограничения дополняют перечень предельных параметров разрешённого строительства, реконструкции объектов капитального строительства, установленные применительно к конкретной территориальной зоне, то в границах пересечения такой территориальной зоны с зоной с особыми условиями использования территории применяется расширенный перечень предельных параметров разрешённого строительства, реконструкции объектов капитального строительства.

7. В случае если указанные ограничения устанавливают, в соответствии с законодательством Российской Федерации, перечень согласующих органов и (или) организаций, то в границах пересечения такой территориальной зоны с зоной с особыми условиями использования территории, установленные виды разрешённого использования, предельные (минимальные и (или) максимальные) размеры земельных участков и предельные параметры разрешённого строительства, реконструкции объектов капитального строительства применяются с учётом необходимых исключений, дополнений и иных изменений, изложенных в заключениях согласующих органов и (или) организаций.

8. Границы зон с особыми условиями использования территорий могут не совпадать с границами территориальных зон и пересекать границы земельных участков.

ГЛАВА 4. ПОДГОТОВКА ДОКУМЕНТАЦИИ ПО ПЛАНИРОВКЕ ТЕРРИТОРИИ

Статья 25. Общие положения о планировке территории

1. Подготовка документации по планировке территории осуществляется в целях обеспечения устойчивого развития территорий, выделения элементов планировочной структуры (кварталов, микрорайонов, иных элементов), установления границ земельных участков, на которых расположены объекты капитального строительства, границ земельных участков, предназначенных для строительства и размещения линейных объектов.

2. Планировка территории осуществляется посредством разработки документации по планировке территории:

- 1) проектов планировки в виде отдельного документа;
- 2) проектов планировки с проектами межевания в их составе и с градостроительными планами земельных участков в составе проектов межевания;
- 3) проектов межевания с градостроительными планами земельных участков в их составе;
- 4) проектов межевания в виде отдельного документа;
- 5) градостроительных планов земельных участков в виде отдельного документа.

3. Подготовка документации по планировке территории осуществляется в отношении застроенных или подлежащих застройке территорий.

4. В случае установления границ незастроенных и не предназначенных для

строительства земельных участков подготовка документации по планировке территории осуществляется в соответствии с земельным, водным, лесным и иным законодательством Российской Федерации.

5. Подготовка проекта планировки территории осуществляется для выделения элементов планировочной структуры, установления параметров планируемого развития элементов планировочной структуры, зон планируемого размещения объектов капитального строительства, в том числе объектов местного значения поселения, в частности, линейных объектов. Случаи подготовки проекта планировки территории установлены **ст.26 настоящих Правил**.

6. Проект планировки территории является основой для разработки проектов межевания территорий.

7. Подготовка проектов межевания территории осуществляется применительно к застроенным и подлежащим застройке территориям, расположенным в границах элементов планировочной структуры. Проект межевания территории разрабатывается в целях определения местоположения границ, образуемых и изменяемых земельных участков. Случаи подготовки проекта межевания территории установлены **ст.26 настоящих Правил**.

8. Подготовка проекта планировки территории и проекта межевания территории осуществляется в соответствии с системой координат, используемой для ведения государственного кадастра недвижимости.

9. Подготовка градостроительных планов земельных участков осуществляется применительно к застроенным или предназначенным для строительства, реконструкции объектов капитального строительства (за исключением линейных объектов) земельным участкам.

Статья 26. Случаи подготовки проекта планировки территории, проекта межевания территории

1. Подготовка проекта планировки территории осуществляется на основании и в случаях, предусмотренных градостроительным и земельным законодательством Российской Федерации.

2. Подготовка одновременно проекта планировки территории и проекта межевания территории должна осуществляться в следующих случаях:

1) при развитии застроенной территории (в соответствии с договором о развитии застроенной территории);

2) при комплексном освоении территории (в соответствии с договором о комплексном освоении территории);

3) при комплексном освоении территории в целях строительства жилья экономического класса (в соответствии с договором о комплексном освоении территории в целях строительства жилья экономического класса);

4) в соответствии с договором безвозмездного пользования земельным участком для ведения садоводства, заключаемый с некоммерческой организацией, созданной гражданами;

5) в соответствии с договором аренды земельного участка, находящегося в муниципальной собственности, заключенным с юридическим лицом в целях ведения дачного хозяйства;

6) при обмене земельного участка, находящегося в муниципальной собственности, на земельный участок, который находится в частной собственности и предназначен (в соответствии с утверждёнными проектом планировки территории и проектом межевания территории) для размещения объекта социальной инфраструктуры, и (или) социального обслуживания (если размещение объекта социальной инфраструктуры, и (или) социального обслуживания, необходимо для соблюдения региональных (областных) и (или) местных нормативов градостроительного проектирования), объектов инженерной и транспортной инфраструктур или на котором расположены указанные объекты;

7) в целях резервирования земель для муниципальных нужд;

8) в иных случаях, предусмотренных Градостроительным кодексом Российской Федерации.

Федерации.

3. Подготовка проекта межевания территории должна осуществляться в следующих случаях:

- 1) в целях раздела земельного участка, предоставленного некоммерческой организации, созданной гражданами, для ведения садоводства, огородничества, дачного хозяйства;
- 2) в целях раздела земельного участка, предоставленного для комплексного освоения;
- 3) в соответствии с договором безвозмездного пользования земельным участком для ведения огородничества, заключаемым с некоммерческой организацией, созданной гражданами;
- 4) в иных случаях, предусмотренных Градостроительным кодексом Российской Федерации.

4. Подготовка проекта межевания территории может осуществляться:

- 1) в целях образования земельного участка, находящегося в муниципальной собственности, для его предоставления в собственность, аренду, постоянное (бессрочное) пользование, безвозмездное пользование без проведения торгов;
- 2) в целях образования земельного участка, находящегося в муниципальной собственности, для его продажи или предоставления в аренду путём проведения аукциона;
- 3) в случае перераспределения земель и (или) земельных участков, находящихся в муниципальной собственности, между собой;
- 4) в случае безвозмездной передачи земельных участков, находящихся в федеральной собственности, в муниципальную собственность;
- 5) в случае изъятия земельных участков для муниципальных нужд, в том числе для размещения объектов местного значения;
- 6) в иных случаях, предусмотренных Градостроительным кодексом Российской Федерации.

Статья 27. Градостроительные планы земельных участков

1. Подготовка градостроительных планов земельных участков осуществляется применительно к застроенным или предназначенным для строительства, реконструкции объектов капитального строительства (за исключением линейных объектов) земельным участкам.

2. Градостроительные планы земельных участков являются обязательным основанием для:

- 1) подготовки проектной документации для строительства, реконструкции объектов капитального строительства, за исключением линейных объектов, иных случаев, предусмотренных законодательством Российской Федерации;
- 2) выдачи разрешений на строительство, объектов капитального строительства за исключением линейных объектов;
- 3) выдачи разрешений на ввод объектов в эксплуатацию, объектов капитального строительства за исключением линейных объектов.

3. В составе градостроительного плана земельного участка указываются:

- 1) границы земельного участка;
- 2) границы зон действия публичных сервитутов;
- 3) минимальные отступы от границ земельного участка в целях определения мест допустимого размещения зданий, строений, сооружений, за пределами которых запрещено строительство зданий, строений, сооружений;
- 4) информация о градостроительном регламенте (в случае, если на земельный участок распространяется действие градостроительного регламента). При этом в градостроительном плане земельного участка, за исключением случаев предоставления земельного участка для государственных или муниципальных нужд, должна содержаться информация о всех предусмотренных градостроительным регламентом видах разрешённого использования земельного участка;

5) информация о разрешённом использовании земельного участка, требованиях к назначению, параметрам и размещению объекта капитального строительства на указанном

земельном участке (в случаях, если на земельный участок не распространяется действие градостроительного регламента или для земельного участка не устанавливается градостроительный регламент);

6) информация о расположенных в границах земельного участка объектах капитального строительства;

7) информация о технических условиях подключения (технологического присоединения) объектов капитального строительства к сетям инженерно-технического обеспечения;

8) границы зоны планируемого размещения объектов капитального строительства для государственных или муниципальных нужд.

4. В состав градостроительного плана земельного участка может включаться информация о возможности или невозможности его деления на несколько земельных участков.

5. Администрация района в течение двадцати дней со дня поступления обращения осуществляет подготовку градостроительного плана земельного участка и утверждает его. Администрация района предоставляет заявителю градостроительный план земельного участка без взимания платы.

6. При проектировании, строительстве и вводе в эксплуатацию линейных объектов согласно ст.48, 51, 55 Градостроительного кодекса Российской Федерации вместо градостроительных планов земельных участков разрабатываются в установленном порядке проекты планировки территории и проекты межевания территории.

Статья 28. Порядок подготовки документации по планировке территории

1. Подготовка документации по планировке территории осуществляется на основании генерального плана поселения, настоящих Правил, требований технических регламентов, региональных (областных) и (или) местных нормативов градостроительного проектирования, с учётом границ территорий объектов культурного наследия (памятников истории и культуры), включенных в единый государственный реестр объектов культурного наследия (памятников истории и культуры) народов Российской Федерации, границ территорий выявленных объектов культурного наследия (памятников истории и культуры), с учётом границ зон с особыми условиями использования территорий, а также с учётом программ комплексного развития систем коммунальной инфраструктуры, программ комплексного развития транспортной инфраструктуры, программ комплексного развития социальной инфраструктуры.

2. Решение о подготовке документации по планировке территории принимается главой администрации района по инициативе органов местного самоуправления муниципального района, либо на основании предложений физических или юридических лиц о подготовке документации по планировке территории, за исключением случая, указанного в части 3 настоящей статьи. В случае принятия решения о подготовке документации по планировке территории на основании предложений физических или юридических лиц, подготовка документации по планировке осуществляется данными физическими или юридическими лицами за счёт их средств.

3. В случае если в отношении соответствующей территории заключен договор о комплексном освоении территории либо договор о развитии застроенной территории, принятие администрацией сельского поселения решения о подготовке документации по планировке территории не требуется. Подготовка документации по планировке соответствующей территории осуществляется лицами, с которыми заключены указанные договоры.

4. Указанное в части 2 настоящей статьи решение подлежит опубликованию в порядке, установленном для официального опубликования муниципальных правовых актов, иной официальной информации, в течение трёх дней со дня принятия такого решения и размещается на странице Рассветского сельского поселения **официального сайта** администрации Ардонского муниципального района Республики Северная Осетия - Алания в сети Интернет.

5. В решении о подготовке документации по планировке территории должны содержаться следующие сведения:

1) местонахождение земельного участка или земельных участков (квартал, микрорайон

и т.д.), применительно к которой осуществляется планировка территории;

- 2) цель планировки территории;
- 3) содержание работ по планировке территории;
- 4) сроки проведения работ по планировке территории;
- 5) виды разрабатываемой документации по планировке территории;
- 6) иные сведения.

6. С дня опубликования решения о подготовке документации по планировке территории физические или юридические лица вправе представить в администрацию муниципального района свои предложения о порядке, сроках подготовки и содержании этих документов.

7. Администрация муниципального района осуществляет проверку документации по планировке территории на соответствие требованиям, установленным частью 1 настоящей статьи. Применительно к линейным объектам транспортной инфраструктуры местного значения поселения проверка также осуществляется на соответствие результатам инженерных изысканий. По результатам проверки администрация муниципального образования принимает решение о направлении документации по планировке территории главе района для назначения публичных слушаний или решение об отклонении такой документации и о направлении её на доработку.

8. Порядок организации и проведения публичных слушаний по проекту планировки территории и проекту межевания территории определяется Градостроительным кодексом Российской Федерации, Уставом муниципального района.

9. Публичные слушания по проекту планировки территории и проекту межевания территории не проводятся, если они подготовлены в отношении:

- 1) территории, подлежащей комплексному освоению в соответствии с договором о комплексном освоении территории;
- 2) территории в границах земельного участка, предоставленного некоммерческой организации, созданной гражданами, для ведения садоводства, огородничества, дачного хозяйства или для ведения дачного хозяйства иному юридическому лицу;
- 3) территории для размещения линейных объектов в границах земель лесного фонда.

10. Заключение о результатах публичных слушаний по проекту планировки территории и проекту межевания территории подлежит опубликованию в порядке, установленном частью 4 настоящей статьи.

11. Администрация муниципального района предоставляет главе муниципального района подготовленную документацию по планировке территории, протокол публичных слушаний и заключение о результатах публичных слушаний не позднее, чем через пятнадцать дней со дня проведения публичных слушаний.

12. Глава муниципального района, с учётом протокола и заключения о результатах публичных слушаний, принимает решение об утверждении документации по планировке или об её отклонении и направлении на доработку с учётом указанных протокола и заключения. В данном решении указываются обоснованные причины отклонения, а также сроки доработки документации по планировке.

13. Утверждённая документация по планировке территории подлежит опубликованию в порядке, установленном частью 4 настоящей статьи в течение семи дней со дня утверждения.

14. На основании документации по планировке территории, утверждённой главой Ардонского муниципального района Республики Северная Осетия - Алания вправе вносить изменения в настоящие Правила в части уточнения установленных градостроительным регламентом предельных параметров разрешённого строительства, реконструкции объектов капитального строительства.

15. В случае, если физическое или юридическое лицо обращается в администрацию сельского поселения с заявлением о выдаче ему градостроительного плана земельного участка, проведение процедур, предусмотренных частями 2 - 14 настоящей статьи, не требуется.

16. Органы государственной власти Российской Федерации, органы государственной власти Республики Северная Осетия - Алания, органы местного самоуправления, физические и юридические лица вправе оспорить в судебном порядке утверждённую документацию по планировке территории.

ГЛАВА 5. ПРОВЕДЕНИЕ ПУБЛИЧНЫХ СЛУШАНИЙ ПО ВОПРОСАМ ЗЕМЛЕПОЛЬЗОВАНИЯ И ЗАСТРОЙКИ

Статья 29. Публичные слушания по проекту Правил землепользования и застройки или проекту внесения в них изменений

1. В целях соблюдения права человека на благоприятные условия жизнедеятельности, прав и законных интересов правообладателей земельных участков и объектов капитального 32

строительства публичные слушания проводятся с участием граждан, проживающих на территории, применительно к которой осуществляется подготовка Правил или проекта внесения изменений в Правила, правообладателей земельных участков и объектов капитального строительства, расположенных на указанной территории, лиц, законные интересы которых могут быть нарушены в связи с реализацией таких проектов.

2. Публичные слушания проводятся Комиссией в порядке, определяемом Градостроительным кодексом Российской Федерации, Уставом муниципального района.

3. Обсуждению на публичных слушаниях подлежат:

- 1) проект Правил и проекты внесения изменений в Правила;
- 2) вопросы предоставления разрешений на условно разрешённый вид использования земельного участка и объекта капитального строительства;
- 3) вопросы предоставления разрешения на отклонение от предельных параметров разрешённого строительства, реконструкции объектов капитального строительства;
- 4) иные вопросы землепользования и застройки, установленные законодательством Российской Федерации.

4. Заключение о результатах публичных слушаний по вопросам землепользования и застройки подлежат опубликованию в порядке, установленном для официального опубликования муниципальных правовых актов, и размещаются на странице Рассветского сельского поселения **официального сайта** администрации Ардонского муниципального района Республики Северная Осетия - Алания в сети Интернет.

5. Администрация Ардонского муниципального района осуществляет проверку проекта Правил или проекта внесения изменений в Правила, представленного Комиссией, на соответствие требованиям технических регламентов, генеральному плану поселения, схеме территориального планирования Ардонского муниципального района Республики Северная Осетия - Алания, схеме территориального планирования Республики Северная Осетия - Алания, схемам территориального планирования Российской Федерации.

6. По результатам указанной в части 5 настоящей статьи проверки администрация муниципального района направляет проект Правил или проект внесения изменений в Правила главе муниципального района или в случае обнаружения его несоответствия требованиям и документам, указанным в части 5 настоящей статьи, в Комиссию на доработку.

7. Глава муниципального района при получении от администрации района проекта Правил или проекта внесения изменений в Правила принимает решение о проведении публичных слушаний по такому проекту в срок не позднее чем через десять дней со дня получения такого проекта.

8. Продолжительность публичных слушаний по проекту Правил или проекту внесения изменений в Правила составляет не менее двух и не более четырёх месяцев со дня опубликования такого проекта.

9. В случае подготовки проекта внесения изменений в Правила в части изменения градостроительного регламента, установленного для конкретной территориальной зоны, публичные слушания по проекту внесения изменений в Правила проводятся в границах территориальной зоны, для которой установлен такой градостроительный регламент. В этих случаях срок проведения публичных слушаний не может быть более чем один месяц.

10. После завершения публичных слушаний по проекту Правил или проекту внесения изменений в Правила Комиссия с учётом результатов таких публичных слушаний обеспечивает внесение изменений в проект Правил или проект внесения изменений в Правила и представляет указанный проект главе администрации муниципального района. Обязательными приложениями к проекту Правил или проекту внесения изменений в Правила являются протоколы публичных слушаний и заключение о результатах публичных слушаний.

11. Глава администрации муниципального района в течение десяти дней после представления ему проекта Правил или проекта внесения изменений в Правила и указанных в части 10 настоящей статьи обязательных приложений должен принять решение о направлении указанного проекта в Собрание представителей Ардонского муниципального района Республики Северная Осетия - Алания или об отклонении проекта Правил или проекта внесения изменений в Правила и о направлении его на доработку с указанием даты его повторного

представления.

Статья 30. Публичные слушания по вопросу о предоставлении разрешения на условно разрешённый вид использования земельного участка или объекта капитального строительства

1. Физическое или юридическое лицо, заинтересованное в предоставлении разрешения на условно разрешённый вид использования земельного участка или объекта капитального строительства, направляет заявление о предоставлении разрешения на условно разрешённый вид использования в Комиссию.

2. Публичные слушания по вопросу предоставления разрешения на условно разрешённый вид использования проводятся с участием граждан, проживающих в пределах территориальной зоны, в границах которой расположен земельный участок или объект капитального строительства, применительно к которым запрашивается разрешение. В случае, если условно разрешённый вид использования земельного участка или объекта капитального строительства может оказать негативное воздействие на окружающую среду, публичные слушания проводятся с участием правообладателей земельных участков и объектов капитального строительства, подверженных риску такого негативного воздействия.

3. Срок проведения публичных слушаний с момента оповещения жителей о времени и месте их проведения до дня опубликования заключения о результатах публичных слушаний не может быть более одного месяца.

4. Комиссия направляет сообщения о проведении публичных слушаний по вопросу предоставления разрешения на условно разрешённый вид использования правообладателям земельных участков, имеющих общие границы с земельным участком, применительно к которому запрашивается данное разрешение, правообладателям объектов капитального строительства, расположенных на земельных участках, имеющих общие границы с земельным участком, применительно к которому запрашивается данное разрешение, и правообладателям помещений, являющихся частью объекта капитального строительства, применительно к которому запрашивается данное разрешение. Указанные сообщения направляются не позднее чем через десять дней со дня поступления заявления заинтересованного лица о предоставлении разрешения на условно разрешённый вид использования.

5. Участники публичных слушаний по вопросу о предоставлении разрешения на условно разрешённый вид использования вправе представить в Комиссию свои предложения и замечания, касающиеся указанного вопроса, для включения их в протокол публичных слушаний.

6. На основании заключения о результатах публичных слушаний по вопросу о предоставлении разрешения на условно разрешённый вид использования Комиссия осуществляет подготовку рекомендаций о предоставлении разрешения на условно разрешённый вид использования или об отказе в предоставлении такого разрешения с указанием причин принятого решения и направляет их главе администрации муниципального района.

7. На основании указанных в части 6 настоящей статьи рекомендаций глава администрации муниципального района в течение трёх дней со дня поступления таких рекомендаций принимает решение о предоставлении разрешения на условно разрешённый вид использования или об отказе в предоставлении такого разрешения. Указанное решение подлежит опубликованию в порядке, установленном для официального опубликования муниципальных правовых актов, иной официальной информации, и размещается на странице Рассветского сельского поселения **официального сайта** администрации Ардонского муниципального района Республики Северная Осетия - Алания в сети Интернет.

8. Физическое или юридическое лицо вправе оспорить в судебном порядке решение о предоставлении разрешения на условно разрешённый вид использования или об отказе в предоставлении такого разрешения.

Статья 31. Публичные слушания по вопросу о предоставлении разрешения на отклонение от предельных параметров разрешённого строительства, реконструкции объектов капитального строительства

1. Правообладатели земельных участков, размеры которых меньше установленных

градостроительным регламентом минимальных размеров земельных участков либо конфигурация, инженерно-геологические или иные характеристики, которых неблагоприятны для застройки, вправе обратиться за разрешениями на отклонение от предельных параметров разрешённого строительства, реконструкции объектов капитального строительства.

2. Отклонение от предельных параметров разрешённого строительства, реконструкции объектов капитального строительства разрешается для отдельного земельного участка при соблюдении требований технических регламентов.

3. Заинтересованное в получении разрешения на отклонение от предельных параметров разрешённого строительства, реконструкции объектов капитального строительства лицо направляет в Комиссию заявление о предоставлении такого разрешения.

4. Публичные слушания по вопросу о предоставлении разрешения на отклонение от предельных параметров разрешённого строительства, реконструкции объектов капитального строительства проводятся с учётом положений, предусмотренных **ч.2-5 ст.30 настоящих Правил.**

5. На основании заключения о результатах публичных слушаний по вопросу о предоставлении разрешения на отклонение от предельных параметров разрешённого строительства, реконструкции объектов капитального строительства Комиссия осуществляет подготовку рекомендаций о предоставлении такого разрешения или об отказе в предоставлении такого разрешения с указанием причин принятого решения и направляет указанные рекомендации главе администрации муниципального района.

6. Глава администрации муниципального района в течение семи дней со дня поступления указанных в части 5 настоящей статьи рекомендаций принимает решение о предоставлении разрешения на отклонение от предельных параметров разрешённого строительства, реконструкции объектов капитального строительства или об отказе в предоставлении такого разрешения с указанием причин принятого решения.

7. Физическое или юридическое лицо вправе оспорить в судебном порядке решение о предоставлении разрешения на отклонение от предельных параметров разрешённого строительства, реконструкции объектов капитального строительства или об отказе в предоставлении такого разрешения.

ГЛАВА 6. ВНЕСЕНИЕ ИЗМЕНЕНИЙ В ПРАВИЛА ЗЕМЛЕПОЛЬЗОВАНИЯ И ЗАСТРОЙКИ. ОТВЕТСТВЕННОСТЬ ЗА НАРУШЕНИЕ ПРАВИЛ ЗЕМЛЕПОЛЬЗОВАНИЯ И ЗАСТРОЙКИ

Статья 32. Порядок внесения изменений в правила землепользования и застройки

1. Изменениями настоящих Правил считаются любые изменения текста Правил, карты градостроительного зонирования, карты зон с особыми условиями использования территорий, либо градостроительных регламентов, за исключением случаев, предусмотренных действующим законодательством Российской Федерации.

2. Основаниями для рассмотрения главой администрации муниципального района вопроса о внесении изменений в Правила являются:

1. несоответствие настоящих Правил генеральному плану Рассветского сельского поселения, возникшее в результате внесения в генеральный план Рассветского сельского поселения изменений;

2. поступление предложений об изменении границ территориальных зон, изменении градостроительных регламентов.

3. Предложения о внесении изменений в Правила направляются:

1) федеральными органами исполнительной власти в случаях, если Правила могут воспрепятствовать функционированию, размещению объектов федерального значения (за исключением линейных объектов);

2) органами исполнительной власти Республики Северная Осетия - Алания в случаях, если Правила могут воспрепятствовать функционированию, размещению объектов регионального значения (за исключением линейных объектов);

3) органами местного самоуправления Ардонского муниципального района в случаях,

если Правила могут воспрепятствовать функционированию, размещению объектов местного значения (за исключением линейных объектов);

4) органами местного самоуправления Рассветского сельского поселения в случаях, если необходимо совершенствовать порядок регулирования землепользования и застройки на соответствующей территории поселения;

5) физическими или юридическими лицами в инициативном порядке либо в случаях, если в результате применения настоящих Правил, земельные участки и объекты капитального строительства не используются эффективно, причиняется вред их правообладателям, снижается стоимость земельных участков и объектов капитального строительства, не реализуются права и законные интересы граждан и их объединений.

4. Предложение о внесении изменений в настоящие Правила направляется в письменной форме в Комиссию.

5. Комиссия в течение тридцати дней со дня поступления предложения о внесении изменений в Правила рассматривает его и подготавливает заключение, в котором содержатся рекомендации о внесении в соответствии с поступившим предложением изменения в Правила или об отклонении такого предложения с указанием причин отклонения, и направляет это заключение главе администрации муниципального района.

6. Глава администрации муниципального района с учётом рекомендаций, содержащихся в заключении Комиссии, в течение тридцати дней принимает решение о подготовке проекта внесения изменений в Правила или об отклонении предложения о внесении таких изменений с указанием причин отклонения и направляет копию такого решения заявителям.

7. Глава администрации муниципального района не позднее, чем по истечении десяти дней с даты принятия решения о подготовке проекта внесения изменений в Правила, обеспечивает опубликование сообщения в порядке, установленном для официального опубликования муниципальных правовых актов и размещает его на странице Рассветского сельского поселения **официального сайта** администрации Ардонского муниципального района Республики Северная Осетия - Алания в сети Интернет.

8. Администрация муниципального района осуществляет проверку проекта внесения изменений в Правила, на соответствие требованиям технических регламентов, генеральному плану поселения, схеме территориального планирования Ардонского муниципального района Республики Северная Осетия - Алания, схеме территориального планирования Республики Северная Осетия - Алания, схемам территориального планирования Российской Федерации.

9. По результатам указанной в части 8 настоящей статьи проверки администрация муниципального района направляет проект внесения изменений в Правила главе муниципального района или в случае обнаружения его несоответствия требованиям и документам, указанным в части 8 настоящей статьи, в Комиссию на доработку.

10. Глава муниципального района при получении от администрации муниципального района проекта внесения изменений в Правила принимает решение о проведении публичных слушаний по такому проекту в срок не позднее чем через десять дней со дня получения такого проекта.

11. Продолжительность публичных слушаний по проекту внесения изменений в Правила составляет не менее двух и не более четырёх месяцев со дня опубликования такого проекта.

12. В случае подготовки проекта внесения изменений в Правила применительно к части территории поселения публичные слушания по такому проекту проводятся с участием правообладателей земельных участков и (или) объектов капитального строительства, находящихся в границах указанной части поселения.

13. После завершения публичных слушаний по проекту внесения изменений в Правила Комиссия с учётом результатов таких публичных слушаний обеспечивает внесение изменений в данный проект и представляет его главе администрации муниципального района. Обязательными приложениями к проекту внесения изменений в Правила являются протоколы публичных слушаний и заключение о результатах публичных слушаний.

14. Глава администрации муниципального района в течение десяти дней после представления ему проекта внесения изменений в Правила и указанных в части 13 настоящей статьи обязательных приложений принимает решение о направлении указанного проекта в

установленном порядке в Собрание представителей Ардонского муниципального района Республики Северная Осетия - Алания или об отклонении проекта внесения изменений в Правила и о направлении его на доработку с указанием даты его повторного представления.

15. После утверждения Собранием представителей Ардонского муниципального района Республики Северная Осетия - Алания, изменений в Правила, они подлежат опубликованию в порядке, установленном для официального опубликования муниципальных правовых актов, и размещению на странице Рассветского сельского поселения **официального сайта** администрации Ардонского муниципального района Республики Северная Осетия - Алания в сети Интернет.

Статья 33. Ответственность за нарушение правил землепользования и застройки

Лица, виновные в нарушении настоящих Правил, несут дисциплинарную, имущественную, административную, уголовную и иную ответственность в соответствии с законодательством Российской Федерации.

ГЛАВА 7. РЕГУЛИРОВАНИЕ ИНЫХ ВОПРОСОВ ЗЕМЛЕПОЛЬЗОВАНИЯ И ЗАСТРОЙКИ

Статья 34. Основания для установления сервитута в отношении земельного участка, находящегося в государственной или муниципальной собственности

Соглашение об установлении сервитута в отношении земельного участка, находящегося в государственной или муниципальной собственности, заключается в случаях, установленных гражданским и земельным законодательством Российской Федерации, другими федеральными законами, и, в частности, в следующих случаях:

- 1) размещение линейных объектов, сооружений связи, специальных информационных знаков и защитных сооружений, не препятствующих разрешённому использованию земельного участка;
- 2) проведение изыскательских работ;
- 3) ведение работ, связанных с использованием недрами.

Статья 35. Установление публичных сервитутов

1. Сервитут устанавливается в соответствии с гражданским законодательством Российской Федерации.

2. Публичный сервитут устанавливается законом или иным нормативным правовым актом Российской Федерации, нормативным правовым актом Республики Северная Осетия - Алания, нормативным правовым актом органа местного самоуправления в случаях, если это необходимо для обеспечения интересов государства, местного самоуправления или местного населения, без изъятия земельных участков. Установление публичного сервитута осуществляется с учётом результатов общественных слушаний.

3. Органы местного самоуправления имеют право устанавливать применительно к земельным участкам, принадлежащим физическим или юридическим лицам, публичные сервитуты - ограничения для правообладателей на использование этих объектов, связанные с обеспечением интересов местного самоуправления или населения, без изъятия земельных участков:

- 1) прохода или проезда через земельный участок, в том числе в целях обеспечения свободного доступа граждан к водному объекту общего пользования и его береговой полосе;
- 2) использования земельного участка в целях ремонта коммунальных, инженерных, электрических и других линий и сетей, а также объектов транспортной инфраструктуры;
- 3) размещения на земельном участке межевых и геодезических знаков и подъездов к ним;
- 4) проведения дренажных работ на земельном участке;
- 5) забора (изъятия) водных ресурсов из водных объектов и водопоя;
- 6) прогона сельскохозяйственных животных через земельный участок;
- 7) сенокосения, выпаса сельскохозяйственных животных в установленном порядке на земельных участках в сроки, продолжительность которых соответствует местным условиям и обычаям;
- 8) использования земельного участка в целях охоты, рыболовства, аквакультуры

(рыбоводства);

9) временного пользования земельным участком в целях проведения изыскательских, исследовательских и других работ.

4. Сервитут может быть срочным или постоянным.

5. Срок установления публичного сервитута в отношении земельного участка, расположенного в границах земель, зарезервированных для государственных или муниципальных нужд, не может превышать срок резервирования таких земель.

6. Осуществление сервитута должно быть наименее обременительным для земельного участка, в отношении которого он установлен.

7. Сервитуты подлежат государственной регистрации в соответствии с Федеральным законом от 21.07.1997 №122-ФЗ «О государственной регистрации прав на недвижимое имущество и сделок с ним».

8. Границы зон действия публичных сервитутов обозначаются на градостроительных планах земельных участков.

Статья 36. Основания прекращения сервитута

1. Сервитут может быть прекращён по основаниям, предусмотренным гражданским законодательством Российской Федерации.

2. Публичный сервитут может быть прекращён в случае отсутствия общественных нужд, для которых он был установлен, путём принятия акта об отмене сервитута.

Статья 37. Условия, при которых земельный участок не может быть предметом аукциона

Земельный участок, находящийся в государственной или муниципальной собственности, не может быть предметом аукциона, если:

1) границы земельного участка подлежат уточнению в соответствии с требованиями Федерального закона от 24.07.2007 №221-ФЗ «О государственном кадастре недвижимости»;

2) на земельный участок не зарегистрировано право государственной или муниципальной собственности, за исключением случаев, если такой земельный участок образован из земель или земельного участка, государственная собственность на которые не разграничена;

3) в отношении земельного участка в установленном законодательством Российской Федерации порядке не определены предельные параметры разрешённого строительства, реконструкции, за исключением случаев, если в соответствии с разрешённым использованием земельного участка не предусматривается возможность строительства зданий, сооружений;

4) в отношении земельного участка отсутствуют сведения о технических условиях подключения (технологического присоединения) объектов к сетям инженерно-технического обеспечения, за исключением случаев, если в соответствии с разрешённым использованием земельного участка не предусматривается возможность строительства зданий, сооружений, и случаев проведения аукциона на право заключения договора аренды земельного участка для комплексного освоения территории или ведения дачного хозяйства;

5) в отношении земельного участка не установлено разрешённое использование или разрешённое использование земельного участка не соответствует целям использования земельного участка, указанным в заявлении о проведении аукциона;

6) земельный участок не отнесён к определённой категории земель;

7) земельный участок предоставлен на праве постоянного (бессрочного) пользования, безвозмездного пользования, пожизненного наследуемого владения или аренды;

8) на земельном участке расположены здание, сооружение, объект незавершённого строительства, принадлежащие гражданам или юридическим лицам, за исключением случаев размещения сооружения (в том числе сооружения, строительство которого не завершено) на земельном участке на условиях сервитута или объекта, который предусмотрен п.3 ст.39.36 Земельного кодекса Российской Федерации и размещение которого не препятствует использованию такого земельного участка в соответствии с его разрешённым использованием;

9) на земельном участке расположены здание, сооружение, объект незавершённого строительства, находящиеся в государственной или муниципальной собственности, и продажа или предоставление в аренду указанных здания, сооружения, объекта незавершённого строительства является предметом другого аукциона либо указанные здание, сооружение,

объект незавершённого строительства не продаются или не передаются в аренду на этом аукционе одновременно с земельным участком;

10) земельный участок изъят из оборота, за исключением случаев, в которых в соответствии с федеральным законом изъятые из оборота земельные участки могут быть предметом договора аренды;

11) земельный участок ограничен в обороте, за исключением случая проведения аукциона на право заключения договора аренды земельного участка;

12) земельный участок зарезервирован для государственных или муниципальных нужд, за исключением случая проведения аукциона на право заключения договора аренды земельного участка на срок, не превышающий срока резервирования земельного участка;

13) земельный участок расположен в границах застроенной территории, в отношении которой заключен договор о её развитии, или территории, в отношении которой заключен договор о её комплексном освоении;

14) земельный участок в соответствии с утверждёнными документами территориального планирования и (или) документацией по планировке территории предназначен для размещения объектов федерального значения, объектов регионального значения или объектов местного значения;

15) земельный участок предназначен для размещения здания или сооружения в соответствии с государственной программой Российской Федерации, государственной программой Республики Северная Осетия - Алания или адресной инвестиционной программой;

16) в отношении земельного участка принято решение о предварительном согласовании его предоставления;

17) в отношении земельного участка поступило заявление о предварительном согласовании его предоставления или заявление о предоставлении земельного участка, за исключением случаев, если принято решение об отказе в предварительном согласовании предоставления такого земельного участка или решение об отказе в его предоставлении;

18) земельный участок является земельным участком общего пользования или расположен в границах земель общего пользования, территории общего пользования;

19) земельный участок изъят для государственных или муниципальных нужд, за исключением земельных участков, изъятых для государственных или муниципальных нужд в связи с признанием многоквартирного дома, который расположен на таком земельном участке, аварийным и подлежащим сносу или реконструкции.

Статья 38. Территории общего пользования. Земельные участки в границах территорий общего пользования

1. Территории общего пользования - территории, которыми беспрепятственно пользуется неограниченный круг лиц.

2. Земельные участки (земли) в границах территорий общего пользования - земельные участки (земли) общего пользования, находящиеся в государственной или муниципальной собственности, занятые площадями, улицами, проездами, набережными, парками, лесопарками, скверами, садами, бульварами, водными объектами, пляжами и другими объектами рекреационного назначения, автомобильными дорогами и другими объектами, не закрытыми для общего пользования (доступа).

3. Территории общего пользования рассматриваются как совокупность земельных участков общего пользования.

4. Земельные участки (земли) общего пользования не подлежат приватизации, могут включаться в состав различных территориальных зон, ими беспрепятственно пользуется неограниченный круг лиц.

5. В составе документации по планировке территории:

1) границы существующих, планируемых (изменяемых, вновь образуемых) территорий общего пользования отображаются в проектах планировки территорий посредством красных линий;

2) в проекте межевания территории должны быть указаны образуемые земельные участки, которые после образования будут относиться к территориям общего пользования.

6. Использование земельных участков (земель) общего пользования определяется и

назначением в соответствии с законодательством Российской Федерации.

7. Ограничения по распоряжению земельными участками общего пользования указаны в ч.4 настоящей статьи, **ст.37 настоящих Правил.**

Статья 39. Контроль за использованием объектов недвижимости

1. Контроль за использованием объектов недвижимости осуществляют должностные лица надзорных и контролирующих органов, которым в соответствии с законодательством Российской Федерации предоставлены такие полномочия.

2. Должностные лица надзорных и контролирующих органов, действуя в соответствии с законодательством Российской Федерации, вправе производить наружный и внутренний осмотр объектов недвижимости, получать от правообладателей недвижимости необходимую информацию, знакомиться с документацией, относящейся к использованию и изменению объектов недвижимости.

3. Правообладатели объектов недвижимости обязаны оказывать должностным лицам надзорных и контрольных органов, действующим в соответствии с законодательством Российской Федерации, содействие в выполнении ими своих обязанностей.

Статья 40. Размещение рекламных конструкций

Во всех территориальных зонах сельского поселения допускается без отдельного указания в регламенте установка и эксплуатация рекламных конструкций при условии соответствия места установки рекламной конструкции Схеме размещения рекламных конструкций на территории Ардонского муниципального района.

Установка и эксплуатация рекламной конструкции допускаются при наличии разрешения на установку и эксплуатацию рекламной конструкции, выдаваемого в соответствии с утвержденной схемой размещения рекламных конструкций администрацией Ардонского муниципального района Республики Северная Осетия - Алания.

РАЗДЕЛ II. КАРТА ГРАДОСТРОИТЕЛЬНОГО ЗОНИРОВАНИЯ

ГЛАВА 8. КАРТА ГРАДОСТРОИТЕЛЬНОГО ЗОНИРОВАНИЯ, КАРТА ЗОН С ОСОБЫМИ УСЛОВИЯМИ ИСПОЛЬЗОВАНИЯ ТЕРРИТОРИЙ

Статья 41. Состав и содержание карты градостроительного зонирования

1. Карта градостроительного зонирования представляет собой документ градостроительного зонирования, отображающий границу Рассветского сельского поселения, границы населённых пунктов, устанавливающий границы территориальных зон и территорий, для которых градостроительные регламенты не устанавливаются.

2. Вся территория сельского поселения, включая земельные участки, находящиеся в государственной, муниципальной и частной собственности, а также бесхозные земельные участки, в пределах границ сельского поселения делится на территориальные зоны, границы которых устанавливаются на карте градостроительного зонирования.

3. Для земельных участков и объектов капитального строительства, расположенных в одной территориальной зоне, устанавливаются общие требования градостроительных регламентов по видам разрешённого использования земельных участков и объектов капитального строительства, предельным размерам земельных участков и предельным параметрам разрешённого строительства, реконструкции объектов капитального строительства.

4. Границы территориальных зон устанавливаются с учётом соблюдения требования принадлежности каждого земельного участка только к одной территориальной зоне. Формирование одного земельного участка из нескольких земельных участков, расположенных в различных территориальных зонах, не допускается.

5. Территориальные зоны, как правило, не устанавливаются применительно к одному земельному участку.

6. Границы территориальных зон устанавливаются с учётом:

1) возможности сочетания в пределах одной территориальной зоны различных видов существующего и планируемого использования земельных участков и объектов капитального строительства;

2) функциональных зон и характеристик их планируемого развития, определённых генеральным планом сельского поселения;

- 3) определённых Градостроительным кодексом Российской Федерации видов территориальных зон;
- 4) сложившейся планировки территории и существующего землепользования
- 5) планируемых изменений границ земель различных категорий в соответствии с документами территориального планирования и документацией по планировке территории;
- 6) предотвращения возможности причинения вреда объектам капитального строительства, расположенным на смежных земельных участках.
7. Границы территориальных зон устанавливаются по:
- 1) линиям магистралей, улиц, проездов, разделяющим транспортные потоки противоположных направлений;
 - 2) красным линиям;
 - 3) границам земельных участков;
 - 4) границам населённых пунктов в пределах муниципальных образований;
 - 5) естественным границам природных объектов;
 - 6) иным границам.

Статья 42. Состав и содержание карты зон с особыми условиями использования территорий

1. Карта зон с особыми условиями использования территорий представляет собой документ градостроительного зонирования, содержащий сведения, определённые ч.1 **ст.42 настоящих Правил**, и отображающий границы зон с особыми условиями использования территорий.

2. Перечень зон с особыми условиями использования территорий, отображаемых на карте зон с особыми условиями использования территорий:

- охранные зоны;
- санитарно-защитные зоны;
- санитарные разрывы;
- зоны санитарной охраны источников водоснабжения.

Статья 43. Порядок ведения карты градостроительного зонирования, карты зон с особыми условиями использования территорий

1. В случае изменения границы Рассветского сельского поселения, границ населённых пунктов, границ земель различных категорий, расположенных на территории сельского поселения, поступления предложений об изменении границ и (или) видов территориальных зон, установления в соответствии с действующим законодательством Российской Федерации или изменения границ зон с особыми условиями использования территорий требуется соответствующее изменение карты градостроительного зонирования и (или) карты зон с особыми условиями использования территорий посредством внесения изменений в настоящие Правила.

2. Внесение изменений в Правила осуществляется в соответствии со **ст.32 настоящих Правил**.

Статья 44. Виды территориальных зон, определённых на карте градостроительного зонирования, карте зон с особыми условиями использования территорий

В результате градостроительного зонирования на карте градостроительного зонирования, карте зон с особыми условиями использования территорий определены виды территориальных зон, представленные в таблице 1.

Таблица 1

Обозначения	Наименование территориальных зон
1	2
Ж	ЗОНЫ ЖИЛОЙ ЗАСТРОЙКИ
Ж-1	Зона застройки индивидуальными усадебными жилыми домами
ОД	ОБЩЕСТВЕННО-ДЕЛОВЫЕ И КОММЕРЧЕСКИЕ ЗОНЫ
ОД	Зона делового, общественного и коммерческого назначения

О-1	Зона объектов здравоохранения
О-2	Зона объектов образования и просвещения
О-3	Зона религиозных объектов
О-4	Зона объектов физкультуры и спорта
ИТ	ЗОНЫ ИНЖЕНЕРНОЙ И ТРАНСПОРТНОЙ ИНФРАСТРУКТУР
ИТ-1	Зона объектов транспортной инфраструктуры
ИИ-1	Зона объектов инженерной инфраструктуры
П	ПРОИЗВОДСТВЕННЫЕ ЗОНЫ
ПК-2	Производственно-коммунальная зона с предприятиями III класса опасности по санитарной классификации
ПК-4	Производственно-коммунальная зона с предприятиями V класса опасности по санитарной классификации
СХ	СЕЛЬСКОХОЗЯЙСТВЕННЫЕ ЗОНЫ
СХ-1	Зона сельскохозяйственного использования в границах населенного пункта
СХ-3	Зона производственных и складских объектов сельскохозяйственного назначения
СН	ЗОНЫ СПЕЦИАЛЬНОГО НАЗНАЧЕНИЯ
СН-2	Зона кладбищ
Р	ПРИРОДНО-РЕКРЕАЦИОННЫЕ ЗОНЫ
Р-2	Зона природных лесов и лесопарков
—	ЗОНЫ ПЕРСПЕКТИВНОГО ГРАДОСТРОИТЕЛЬНОГО РАЗВИТИЯ
—	Зона жилой застройки (перспективная)
—	Зона общественного, делового и коммерческого назначения (перспективная)
—	Зона парков, скверов, бульваров (перспективная)
—	Зона санитарно-защитных зеленых насаждений (перспективная)

РАЗДЕЛ III. ГРАДОСТРОИТЕЛЬНЫЕ РЕГЛАМЕНТЫ

ГЛАВА 9. ГРАДОСТРОИТЕЛЬНОЕ ЗОНИРОВАНИЕ С УЧЁТОМ ОСОБЫХ УСЛОВИЙ ИСПОЛЬЗОВАНИЯ ТЕРРИТОРИЙ (ОГРАНИЧЕНИЙ ИСПОЛЬЗОВАНИЯ ЗЕМЕЛЬНЫХ УЧАСТКОВ И ОБЪЕКТОВ КАПИТАЛЬНОГО СТРОИТЕЛЬСТВА, УСТАНОВЛИВАЕМЫХ В СООТВЕТСТВИИ С ЗАКОНОДАТЕЛЬСТВОМ РОССИЙСКОЙ ФЕДЕРАЦИИ)

Статья 45. Требования градостроительных регламентов

1. Градостроительным регламентом определяется правовой режим земельных участков, равно как всего, что находится над и под поверхностью земельных участков и используется в процессе их застройки и последующей эксплуатации объектов капитального строительства.

2. При использовании и застройке земельных участков соблюдение требований градостроительных регламентов является обязательным наряду с требованиями технических регламентов, санитарных норм, региональных (областных) и (или) местных нормативов градостроительного проектирования, сервитутов, предельных параметров, ограничений использования земельных участков и объектов капитального строительства, установленных в зонах с особыми условиями использования территорий и другими требованиями, установленными в соответствии с законодательством Российской Федерации.

3. Применительно к каждой территориальной зоне настоящими Правилами к земельным участкам и объектам капитального строительства установлены градостроительные регламенты по видам разрешённого использования земельных участков и объектов капитального строительства; предельным (минимальным и (или) максимальным) размерам земельных участков и предельным параметрам разрешённого строительства, реконструкции объектов капитального строительства, а также ограничениям использования земельных участков и

объектов капитального строительства, установленным в соответствии с законодательством Российской Федерации.

4. Применительно ко всем территориальным зонам установлены параметры минимальных отступов зданий, строений, сооружений от границ смежных земельных участков, от красных линий, от объектов различного функционального назначения, относящиеся ко всем территориальным зонам; параметры допустимой площади озеленённой территории земельных участков, относящиеся ко всем территориальным зонам.

5. Для каждого земельного участка и объекта капитального строительства, считается разрешённым такое использование, которое соответствует градостроительному регламенту, предельным параметрам разрешённого строительства, реконструкции объектов капитального строительства и с обязательным учётом ограничений на использование объектов недвижимости.

6. Действие градостроительного регламента распространяется на все земельные участки и объекты капитального строительства, расположенные в пределах границ территориальной зоны, обозначенной на карте градостроительного зонирования, карте зон с особыми условиями использования территорий.

7. Действие градостроительного регламента не распространяется на земельные участки, определяемые в соответствии с градостроительным законодательством Российской Федерации **ст.64 настоящих Правил.**

8. Настоящими Правилами градостроительные регламенты не установлены для земель, определяемые в соответствии с градостроительным законодательством Российской Федерации **ст.65 настоящих Правил.**

9. Требования к использованию земельных участков и объектов капитального строительства, на которые распространяется действие градостроительного регламента, содержащиеся в градостроительных регламентах, указываются в градостроительных планах земельных участков.

10. Объекты капитального строительства, созданные с нарушением требований градостроительных регламентов, являются самовольными постройками в соответствии со ст.222 Гражданского кодекса Российской Федерации.

Статья 46. Предельные (минимальные и (или) максимальные) размеры земельных участков и предельные параметры разрешённого строительства, реконструкции объектов капитального строительства

1. Предельные (минимальные и (или) максимальные) размеры земельных участков и предельные параметры разрешённого строительства, реконструкции объектов капитального строительства включают в себя:

1) предельные (минимальные и (или) максимальные) размеры земельных участков, в том числе их площадь;

2) минимальные отступы от границ земельных участков в целях определения мест допустимого размещения зданий, строений, сооружений, за пределами которых запрещено строительство зданий, строений, сооружений;

3) предельное количество этажей или предельную высоту зданий, строений, сооружений;

4) максимальный процент застройки в границах земельного участка;

5) иные показатели.

2. Предельные (максимальные и (или) минимальные) размеры земельных участков для индивидуального жилищного строительства, для ведения садоводства, огородничества, дачного строительства устанавливаются в соответствии с законодательством.

Предельные (максимальные и (или) минимальные) размеры земельных участков, находящихся в государственной или муниципальной собственности, и предоставляемых гражданам в собственность определяются Законом Республики Северная Осетия - Алания от 14.05.2004 №17-РЗ «Об особенностях регулирования земельных отношений в Республике Северная Осетия-Алания».

3. Для целей, не указанных в пункте 2 настоящей статьи, предельные размеры земельных участков устанавливаются региональными (областными) и (или) местными нормативами градостроительного проектирования, настоящими Правилами, в соответствии с техническим

регламентами, национальными стандартами, а также с утверждёнными в установленном порядке нормами отвода земель для некоторых видов деятельности.

4. В соответствии с ч.14 ст.28 настоящих Правил предельные параметры разрешённого строительства, реконструкции объектов капитального строительства могут быть уточнены.

Статья 47. Зоны с особыми условиями использования территорий

1. Зоны с особыми условиями использования территорий перекрывают действие градостроительных регламентов и накладывают дополнительные ограничения на использование территорий.

2. Границы зон с особыми условиями использования территорий устанавливаются в соответствии с законодательством Российской Федерации.

В настоящих Правилах зоны с особыми условиями использования территорий отображаются в соответствии с утверждённым генеральным планом поселения.

3. Установление зон не влечёт за собой изъятие земельных участков у правообладателей земельных участков или запрета на совершение сделок с земельными участками, за исключением случаев, предусмотренных законодательством Российской Федерации.

Статья 47.1. Ограничение использования территорий в границах зон затопления и подтопления

1. На территории зон затопления и подтопления в соответствии с Водным кодексом Российской Федерации устанавливается специальный режим осуществления хозяйственной и иной деятельности в целях предотвращения негативного воздействия вод и ликвидации его последствий.

2. В границах зон затопления, подтопления запрещается размещение новых населенных пунктов и строительство объектов капитального строительства без проведения специальных защитных мероприятий по предотвращению негативного воздействия вод.

3. В границах зон затопления, подтопления запрещаются:

- 1) использование сточных вод в целях регулирования плодородия почв;
- 2) размещение кладбищ, скотомогильников, мест захоронения отходов производств и потребления, химических, взрывчатых, токсичных, отравляющих и ядовитых веществ, пунктов хранения и захоронения радиоактивных отходов;
- 3) осуществление авиационных мер по борьбе с вредными организмами;

2. В соответствии с пунктом 3 Правил определения границ зон затопления, подтопления утвержденными Постановлением Правительства Российской Федерации от 18 апреля 2014 года №360 «Об определении границ зон затопления, подтопления» границы зон затопления, подтопления определяются Федеральным агентством водных ресурсов на основании предложений органа исполнительной власти субъекта Российской Федерации, подготовленных совместно с органами местного самоуправления, об определении границ зон затопления, подтопления. Зоны затопления, подтопления после их утверждения в установленном действующим законодательством порядке, включаются в Правила в соответствии с главой 6 Правил.

Статья 47.2. Охранные зоны

1. Земельные участки над проводами электрических линий или над кабельными линиями остаются в собственности и пользовании тех субъектов, на территории которых прокладываются трассы, и используются ими свободно с соблюдением мер, обеспечивающих сохранность и работу указанных объектов в соответствии с правилами охраны линий связи и электрических сетей.

2. В соответствии с Правилами охраны линий и сооружений связи Российской Федерации, утвержденными постановлением Правительства Российской Федерации от 09.06.1995 №578, на трассах кабельных и воздушных линий связи и линий радиодиффузии устанавливаются охранные зоны:

1. для подземных кабельных и для воздушных линий связи и линий радиодиффузии, расположенных за границами населенных пунктов на безлесных участках, - в виде участков земли вдоль этих линий, определяемых параллельными прямыми, отстоящими от трассы подземного кабеля связи или от крайних проводов воздушных линий связи и линий радиодиффузии не менее чем на 2 м с каждой стороны;

2. для наземных и подземных необслуживаемых усилительных и регенерационных пунктов на кабельных линиях связи - в виде участков земли, определяемых замкнутой линией, отстоящей от центра установки усилительных и регенерационных пунктов или от границы их обвалования не менее чем на 3 м и от контуров заземления не менее чем на 2 м.

3. Минимально допустимые расстояния (разрывы) между сооружениями связи и радиофикации и другими сооружениями определяются правилами возведения соответствующих сооружений и не должны допускать механического и электрического воздействия на сооружения связи.

4. При предоставлении земельных участков, расположенных в охранных зонах сооружений связи и радиофикации, под сельскохозяйственные угодья, огородные и садовые участки и в других сельскохозяйственных целях органами местного самоуправления при наличии согласия предприятий, в ведении которых находятся сооружения связи и радиофикации, в выдаваемых документах о правах на земельные участки в обязательном порядке делается отметка о наличии на участках зон с особыми условиями использования территории.

5. Территория охранных зон на трассах линий связи и линий радиофикации используется с учётом ограничений, установленных Правилами охраны линий и сооружений связи Российской Федерации, утверждёнными постановлением Правительства Российской Федерации от 09.06.1995 №578.

6. Правилами установления охранных зон объектов электросетевого хозяйства и особых условий использования земельных участков, расположенных в границах таких зон, утверждёнными постановлением Правительства Российской Федерации от 24.02.2009 №160, установлены запреты на использование территорий в границах охранных зон объектов электросетевого хозяйства (линий электропередач, трансформаторных и иных подстанций, распределительных пунктов и иного предназначенного для обеспечения электрических связей и осуществления передачи электрической энергии оборудования).

7. Охранные зоны объектов электросетевого хозяйства устанавливаются:

1) вдоль воздушных линий электропередачи (далее по тексту - ВЛ) - в виде части поверхности участка земли и воздушного пространства (на высоту, соответствующую высоте опор воздушных линий электропередачи), ограниченной параллельными вертикальными плоскостями, отстоящими по обе стороны линии электропередачи от крайних проводов при неотклонённом их положении на следующем расстоянии:

- до 1 кВ - 2 м (для линий с самонесущими или изолированными проводами, проложенных по стенам зданий, конструкциям и т.д., охранная зона определяется в соответствии с установленными нормативными правовыми актами минимальными допустимыми расстояниями от таких линий);

- 1-20 кВ - 10 м (5 м - для линий с самонесущими или изолированными проводами, размещённых в границах населённых пунктов);

- 35 кВ - 15 м;

- 110 кВ - 20 м;

2) вдоль подземных кабельных линий электропередачи - в виде части поверхности участка земли, расположенного под ней участка недр (на глубину, соответствующую глубине прокладки кабельных линий электропередачи), ограниченной параллельными вертикальными плоскостями, отстоящими по обе стороны линии электропередачи от крайних кабелей на расстоянии 1 м;

3) вдоль переходов ВЛ через водоёмы (реки и др.) - в виде воздушного пространства над водной поверхностью водоёмов (на высоту, соответствующую высоте опор ВЛ), ограниченного вертикальными плоскостями, отстоящими по обе стороны линии электропередачи от крайних проводов при неотклонённом их положении для несудоходных водоёмов - на расстоянии, предусмотренном для установления охранных зон вдоль ВЛ;

4) вокруг подстанций - в виде части поверхности участка земли и воздушного пространства (на высоту, соответствующую высоте наивысшей точки подстанции), ограниченной вертикальными плоскостями, отстоящими от всех сторон ограждения подстанции по периметру на расстоянии, предусмотренном для установления охранных зон вдоль ВЛ.

применительно к высшему классу напряжения подстанции.

8. Территория охранных зон газораспределительных сетей используется с учётом ограничений, установленных Правилами охраны газораспределительных сетей, утверждёнными постановлением Правительства Российской Федерации от 20.11.2000 №878.

9. Для газораспределительных сетей устанавливаются следующие охранные зоны:

1) вдоль трасс наружных газопроводов - в виде территории, ограниченной условными линиями, проходящими на расстоянии 2 м с каждой стороны газопровода;

2) вдоль трасс подземных газопроводов из полиэтиленовых труб при использовании медного провода для обозначения трассы газопровода - в виде территории, ограниченной условными линиями, проходящими на расстоянии 3 м от газопровода со стороны провода и 2 м - с противоположной стороны;

3) вокруг отдельно стоящих газорегуляторных пунктов - в виде территории, ограниченной замкнутой линией, проведённой на расстоянии 10 м

от границ этих объектов. Для газорегуляторных пунктов, пристроенных к зданиям, охранный зона не регламентируется.

Отсчёт расстояний при определении охранных зон газопроводов производится от оси газопровода - для однопроводных газопроводов и от осей крайних ниток газопроводов - для многопроводных.

10. Установление охранных зон газораспределительных сетей не влечёт запрета на совершение сделок с земельными участками, расположенными в этих охранных зонах. В документах, удостоверяющих права правообладателей земельных участков, на земельные участки, расположенные в охранных зонах газораспределительных сетей, указываются обременения (ограничения) прав этих собственников, владельцев и пользователей.

11. В соответствии со ст. 11.9 Земельного кодекса Российской Федерации не допускается раздел, перераспределение или выдел земельных участков, если сохраняемые в отношении образуемых земельных участков обременения (ограничения) не позволяют использовать указанные земельные участки в соответствии с разрешённым использованием.

Статья 47.3. Санитарно-защитные зоны. Санитарные разрывы

1. В настоящих Правилах приняты ориентировочные размеры санитарно-защитных зон с учётом рекомендуемых минимальных размеров санитарных разрывов и ориентировочных санитарно-защитных зон в соответствии с классификацией санитарно-эпидемиологических правил и нормативов СанПиН 2.2.1/2.1.1.1200-03 «Санитарно-защитные зоны и санитарная классификация предприятий, сооружений и иных объектов» (далее по тексту - СанПиН 2.2.1/2.1.1.1200-03).

2. Установление санитарно-защитных зон для промышленных объектов и производств проводится при наличии проектов обоснования санитарно-защитных зон.

3. Санитарно-защитная зона или какая-либо её часть не может рассматриваться как резервная территория объекта и использоваться для расширения какой-либо территориальной зоны. Территория санитарно-защитных зон не должна использоваться для рекреационных целей и производства сельскохозяйственной продукции.

4. В санитарно-защитной зоне не допускается размещать: жилые зоны, зоны рекреационного назначения, зоны отдыха, санаториев и домов отдыха, территорий для ведения садоводства, огородничества, дачного хозяйства, а также других территорий с нормируемыми показателями качества среды обитания; объекты физической культуры и спорта, детские площадки, объекты образования, здравоохранения.

5. В санитарно-защитной зоне и на территории объектов других отраслей промышленности не допускается размещать объекты по производству лекарственных веществ, лекарственных средств и (или) лекарственных форм, склады сырья и полупродуктов для фармацевтических предприятий; объекты пищевых отраслей промышленности, оптовые склады продовольственного сырья и пищевых продуктов, комплексы водопроводных сооружений для подготовки и хранения питьевой воды, которые могут повлиять на качество продукции.

6. Допускается размещать в границах санитарно-защитной зоны промышленного объекта или производства:

- нежилые помещения для дежурного аварийного персонала, помещения для пребывания работающих по вахтовому методу (не более двух недель), здания управления, конструкторские бюро, здания административного назначения, научно-исследовательские лаборатории, поликлиники, спортивно-оздоровительные сооружения закрытого типа, бани, прачечные, объекты торговли и общественного питания, мотели, гостиницы, гаражи, площадки и сооружения для хранения общественного и индивидуального транспорта, пожарные депо, местные и транзитные коммуникации, ЛЭП, электроподстанции, нефте- и газопроводы, артезианские скважины для технического водоснабжения, водоохлаждающие сооружения для подготовки технической воды, канализационные насосные станции, сооружения оборотного водоснабжения, автозаправочные станции, станции технического обслуживания автомобилей.

7. Минимальную площадь озеленения санитарно-защитных зон следует принимать в зависимости от ширины зоны, %:

- до 300 м - 60;
- свыше 300 до 1000 м - 50;
- свыше 1000 до 3000 м - 40;
- свыше 3000 м - 20.

8. В целях защиты населения от воздействия электрического поля, создаваемого ВЛ устанавливаются санитарные разрывы вдоль трассы ВЛ, за пределами которых напряжённость электрического поля не превышает 1 кВ/м.

9. Для автомагистралей, линий железнодорожного транспорта, гаражей и автостоянок, а также вдоль стандартных маршрутов полёта в зоне взлёта и посадки воздушных судов устанавливается расстояние от источника химического, биологического и (или) физического воздействия, уменьшающее эти воздействия до значений гигиенических нормативов (далее - санитарные разрывы). Величина санитарного разрыва устанавливается в каждом конкретном случае на основании расчётов рассеивания загрязнения атмосферного воздуха и физических факторов (шума, вибрации, электромагнитных полей и др.) с последующим проведением натурных исследований и измерений.

10. Жилую застройку необходимо отделять от железных дорог санитарно-защитной зоной шириной не менее 100 м, считая от оси крайнего железнодорожного пути. При размещении железных дорог в выемке или при осуществлении специальных шумозащитных мероприятий, обеспечивающих требования свода правил СП 51.13330.2011 «СНиП 23-03-2003 «Защита от шума», ширина санитарно-защитной зоны может быть уменьшена, но не более чем на 50 м.

11. В санитарно-защитных зонах, вне полосы отвода железной дороги, допускается размещать автомобильные дороги, гаражи, стоянки автомобилей, склады, учреждения коммунально-бытового назначения. Не менее 50% площади санитарно-защитной зоны должно быть озеленено.

Статья 47.4. Приаэродромная территория

1. Приаэродромная территория является зоной с особыми условиями использования территории и отображается в схеме территориального планирования Республики Северная Осетия - Алания.

2. Использование воздушного пространства регулируется воздушным законодательством Российской Федерации.

3. Порядок использования воздушного пространства Российской Федерации в интересах экономики и обороны страны, в целях удовлетворения потребностей пользователей воздушного пространства, обеспечения безопасности использования воздушного пространства устанавливается Федеральными правилами использования воздушного пространства Российской Федерации, утверждёнными постановлением Правительства Российской Федерации от 11.03.2010 №138.

4. Проектирование, строительство и развитие сельских поселений, а также строительство и реконструкция промышленных, сельскохозяйственных и иных объектов в пределах приаэродромной территории должны проводиться с соблюдением требований безопасности полётов воздушных судов, с учётом возможных негативных воздействий оборудования аэродрома и полётов воздушных судов на здоровье граждан и деятельность юридических лиц и

по согласованию с собственником аэродрома.

5. На аэродроме устанавливается полоса воздушных подходов (воздушное пространство в установленных границах), примыкающая к торцу взлётно-посадочной полосы и расположенная в направлении её оси, в которой воздушные суда производят набор высоты после взлёта и снижение при заходе на посадку. Границы полос воздушных подходов устанавливаются в порядке, определённом Министерством транспорта Российской Федерации, Министерством обороны Российской Федерации, Министерством промышленности и торговли Российской Федерации соответственно для гражданской, государственной и экспериментальной авиации.

6. Для организации выполнения аэродромных полётов устанавливаются районы аэродромов (вертодромов).

7. Запрещается размещать в полосах воздушных подходов на удалении до 30 км, а вне полос воздушных подходов - до 15 км от контрольной точки аэродрома объекты выбросов (размещения) отходов, животноводческие фермы, скотобойни и другие объекты, способствующие привлечению и массовому скоплению птиц.

8. В пределах границ района аэродрома (вертодрома, посадочной площадки) запрещается строительство без согласования:

- а) объектов высотой 50 м и более относительно уровня аэродрома (вертодрома);
- б) линий связи и электропередачи, а также других источников радио- и электромагнитных излучений, которые могут создавать помехи для работы радиотехнических средств;
- в) взрывоопасных объектов;
- г) факельных устройств для аварийного сжигания сбрасываемых газов высотой 50 м и более (с учётом возможной высоты выброса пламени);
- д) промышленных и иных предприятий и сооружений, деятельность которых может привести к ухудшению видимости в районе аэродрома (вертодрома).

Статья 47.5. Зоны санитарной охраны источников водоснабжения

1. Зона санитарной охраны (далее по тексту - ЗСО) источников водоснабжения организуются в составе трёх поясов: первый пояс (строгого режима) включает территорию расположения водозаборов, площадок всех водопроводных сооружений и водопроводящего канала. Его назначение - защита места водозабора и водозаборных сооружений от случайного или умышленного загрязнения и повреждения. Второй и третий пояса (пояса ограничений) включают территорию, предназначенную для предупреждения загрязнения воды источников водоснабжения.

3. Санитарная охрана водоводов обеспечивается санитарно-защитной полосой.

4. В каждом из трёх поясов, а также в пределах санитарно-защитной полосы, соответственно их назначению, устанавливается специальный режим и определяется комплекс мероприятий, направленных на предупреждение ухудшения качества воды.

5. Границы поясов ЗСО источников водоснабжения определяются в соответствии с санитарными правилами и нормами СанПиН 2.1.4.1110-02 «Зоны санитарной охраны источников водоснабжения и водопроводов питьевого назначения».

6. Размещение открытых и закрытых стоянок не допускается в первом, втором, третьем поясах ЗСО водозаборов хозяйственно-питьевого назначения.

ЗОНЫ ЖИЛОЙ ЗАСТРОЙКИ

Статья 48. Ж-1. Зона застройки индивидуальными усадебными жилыми домами

Зона выделена для обеспечения правовых условий формирования жилых районов из индивидуальных жилых домов, а также блокированных жилых домов.

В зоне допускается размещение отдельно стоящих, встроенных или пристроенных объектов социальной инфраструктуры и социального обслуживания, коммунально-бытового

назначения, объектов здравоохранения, объектов образования, гаражей и стоянок автомобилей, объектов физической культуры и спорта.

Виды разрешенного использования земельных участков и объектов капитального строительства.

Виды разрешенного использования	Код
1. Основные виды разрешенного использования	
Для индивидуального жилищного строительства	2.1
Малоэтажная многоквартирная жилая застройка	2.1.1
Для ведения личного подсобного хозяйства	2.2
Блокированная жилая застройка	2.3
Передвижное жилье	2.4
Коммунальное обслуживание	3.1
Социальное обслуживание	3.2
Бытовое обслуживание	3.3
Амбулаторно-поликлиническое обслуживание	3.4.1
Дошкольное, начальное и среднее общее образование	3.5.1
Религиозное использование	3.7
Общественное управление	3.8
Деловое управление	4.1
Магазины	4.4
Общественное питание	4.6
Автомобильный транспорт	7.2
2. Условно разрешенные виды использования:	
Среднеэтажная жилая застройка	2.5
Банковская и страховая деятельность	4.5
Пищевая промышленность	6.4
3. Вспомогательные виды разрешенного использования, допустимые только в качестве дополнительных по отношению к основным видам разрешенного использования и условно разрешенным видам использования и осуществляемые совместно с ними	
Объекты гаражного назначения	2.7.1
Обслуживание автотранспорта	4.9
Спорт	5.1
Земельные участки (территории) общего пользования	12.0

Предельные (минимальные и (или) максимальные) размеры земельных участков и предельные параметры разрешенного строительства, реконструкции объектов капитального строительства:

1. Предельные (минимальные и (или) максимальные) размеры земельных участков, в том числе их площадь:

Виды разрешенного использования	Предельные размеры земельных участков (мин.-макс.), кв.м
1. Основные виды разрешенного использования	
Для индивидуального жилищного строительства	Минимальный размер земельного участка 1200 кв.м, максимальный размер земельного участка 1500 кв.м
Малоэтажная многоквартирная жилая застройка	Минимальная площадь земельного участка жилого дома малоэтажная многоквартирная жилая застройка из расчета 17,3 кв. м на 1 чел. при уплотнении существующей застройки

	11,7 кв. м на 1 чел. в проектируемой застройке
Для ведения личного подсобного хозяйства	Минимальный размер земельного участка 1500 кв.м, максимальный размер земельного участка 10000 кв.м
Блокированная жилая застройка	Минимальный размер земельного участка в сложившейся застройке блокированного и коттеджного типа для одного блока коттеджа 300 м ² ; Минимальный размер земельного участка для блокированного и коттеджного типа для вновь осваиваемых территорий для одного блока коттеджа (для домов с количеством от 3 до 10) - 150 м ²
Передвижное жилье	не подлежат ограничению
Коммунальное обслуживание	не подлежат ограничению
Социальное обслуживание	минимальная площадь земельного участка 500 кв.м
Бытовое обслуживание	300-5000 кв.м
Амбулаторно-поликлиническое обслуживание	Минимальная площадь земельного участка 2000 кв.м и 1000 кв.м на каждые 100 посещений в смену
Дошкольное, начальное и среднее общее образование	Размер земельного участка детского дошкольного учреждения, при вместимости: 1) до 100 мест - 40 кв.м на 1 место; 2) от 100 мест - 35 кв.м на 1 место; 3) от 500 мест - 30 кв.м на 1 место. Размер земельного участка общеобразовательного учреждения, при вместимости: 1) до 400 мест - 50 кв.м на 1 место; 2) 400 - 500 мест - 60 кв.м на 1 место; 3) 500 - 600 мест - 50 кв.м на 1 место; 4) 600 - 800 мест - 40 кв.м на 1 место; 5) 800 - 1100 мест - 33 кв.м на 1 место; 6) 1100 - 1500 мест - 21 кв.м на 1 место; 7) 1500 - 2000 мест - 17 кв.м на 1 место; 8) более 2000 мест - 16 кв.м на 1 место
Религиозное использование	Размеры земельных участков храмовых комплексов, включающих основные здания и сооружения богослужебного и вспомогательного назначения, принимаются исходя из удельного показателя - 7 кв.м площади участка на единицу вместимости храма. При строительстве храмовых комплексов в особых условиях: стеснённости (затеснённая застройка), допускается уменьшение удельного

	показателя земельного участка (кв.м на единицу вместимости), но не более чем на 25%
Общественное управление	Минимальный размер земельного участка 1200 кв.м
Деловое управление	минимальная площадь земельного участка 1200 кв.м
Магазины	Максимальная площадь земельного участка 1600 кв.м, из расчета 800 кв.м участка на 100 кв. м торговой площади
Общественное питание	500-2300 кв.м
Автомобильный транспорт	не подлежат ограничению
2. Условно разрешенные виды использования:	
Среднеэтажная жилая застройка	Минимальная площадь земельного участка жилого дома среднеэтажная жилая застройка из расчета 17,3 кв. м на 1 чел. при уплотнении существующей застройки 11,7 кв. м на 1 чел. в проектируемой застройке.
Банковская и страховая деятельность	500-2400 кв.м
Пищевая промышленность	Минимальная площадь земельного участка 700 кв.м
3. Вспомогательные виды разрешенного использования, допустимые только в качестве дополнительных по отношению к основным видам разрешенного использования и условно разрешенным видам использования и осуществляемые совместно с ними	
Объекты гаражного назначения	не подлежат ограничению
Обслуживание автотранспорта	не подлежат ограничению
Спорт	700-1500 кв.м
Земельные участки (территории) общего пользования	не подлежат ограничению

Площадь земельных участков для выравнивания красной линии улицы и до закрепления земельного участка к основному участку считать равной в сложившихся границах пользования, целевое назначение - то же, что и целевое назначение основного участка.

На земельные участки, находящиеся в собственности, а также в постоянном (бессрочном) пользовании граждан до введения в действие Земельного кодекса Российской Федерации и предоставленные для индивидуального жилищного строительства и для ведения личного подсобного хозяйства, предельные (максимальные и минимальные) размеры, установленные настоящими Правилами, не распространяются.

При дополнительном отводе гражданам земельных участков для индивидуального жилищного строительства и для ведения личного подсобного хозяйства к ранее предоставленным земельным участкам минимальные размеры не применяются.

2. Минимальные отступы от границ земельных участков в целях определения мест допустимого размещения зданий, строений, сооружений, за пределами которых запрещено строительство зданий, строений, сооружений:

Минимальный отступ от красной линии улиц не менее чем на 5 м, от красной линии проездов - не менее чем на 3 м.

В районах сложившейся усадебной застройки жилые дома могут размещаться по красной линии жилых улиц в соответствии со сложившимися местными традициями.

По красной линии допускается размещать жилые здания со встроенными в первые этажи или пристроенными помещениями общественного назначения, а на жилых улицах в условиях реконструкции сложившейся застройки - жилые здания с квартирами в первых этажах.

Отступ от красных линий для школ и детских дошкольных учреждений, размещаемых в

отдельных зданиях - не менее 25 м, в реконструируемых кварталах - не менее 15 м.

Расстояние от хозяйственных построек до красных линий улиц и проездов должно быть не менее 5 м. Минимальное расстояние от хозяйственных построек до границ участка должно быть не менее 1 м.

Расстояние от окон жилых комнат до стен соседнего дома и хозяйственных построек, расположенных на соседних земельных участках, должно быть не менее 6 м. Минимальное расстояние от границ соседнего участка до основного строения - не должно быть менее 3 м, до хозяйственных построек - менее 1 м.

Минимальное расстояние от постройки для содержания скота и птицы до границ соседнего участка - 4 м; от других построек (бани, гаража и др.) - 1 м; от стволов высокорослых деревьев - 4 м; среднерослых - 2 м; от кустарника - 1 м.

Размещение гаража для легковой машины допускается на расстоянии не меньше 1 м от границы участка. Расстояния от границ участка до стены жилого дома и хозяйственных построек могут быть сокращены при соблюдении норм инсоляции, освещенности, противопожарной защиты и по обоюдному согласию домовладельцев.

Расстояние между блокированными жилыми домами следует принимать на основе расчетов инсоляции и освещенности, учета противопожарных санитарно-гигиенических требований, но не менее 6,0 м. При этом расстояния между длинными сторонами зданий высотой два-три этажа должны быть не менее 15,0 м.

По красной линии допускается располагать жилые дома блокированного типа со встроенными или пристроенными помещениями общественного назначения.

При строительстве на участке более одного блокированного жилого дома, на участке необходимо предусматривать места для парковки (в том числе - гостевой) из расчета одного машиноместа на один блок (квартиру) с расположением от жилых строений (в том числе - соседних), на расстоянии не менее 10,0 м., а также, детскую игровую площадку на расстоянии 12,0 м. от окон жилых домов и хозяйственную площадку - на расстоянии не менее 20,0 м от окон жилого дома, а также разворотную площадку размером не менее 12 x 12 метров при длине проезда менее 50 метров или размером не менее чем 15 x 15 метров при длине проезда более 50 метров.

3. Предельное количество этажей или предельная высота зданий, строений, сооружений:

предельное количество надземных этажей основных строений - 3;

предельная высота зданий - для основных строений до верха плоской кровли - не более 9,6 м, до конька скатной крыши - не более 13,6 м для вспомогательных строений - не более 7 м.

4. Максимальный процент застройки в границах земельного участка, определяемый как отношение суммарной площади земельного участка, которая может быть застроена, ко всей площади земельного участка:

Тип застройки <*>	Размер земельного участка, м2	Площадь жилого дома, м2 общей площади	Максимальный процент застройки, %
А	1200 (не более 2000)	480	20

	1000	400	20
	800	320 (480) <*>	20 (30) <*>
Б	600	360	30
	500	300	30
	400	240	30
	300	240	40
В	200	160	40
	100	100	50

<*> А - усадебная застройка сельско-городского типа с размером участка 800 м² и сельского типа с размером участка 1000 - 1200 м².

Б - застройка коттеджного типа с размером участков от 400 до 800 м² и коттеджно-блокированного типа (2 - 4-квартирные сблокированные дома с участками 300 - 400 м²).

В - многоквартирная застройка коттеджно-блокированного типа с размером приквартирных участков 100 - 300 м².

<*> В скобках - допустимые параметры для коттеджной застройки.

5. Иные предельные параметры разрешенного строительства, реконструкции объектов капитального строительства.

При строительстве хозяйственных построек для содержания и разведения животных в личных подсобных хозяйствах граждан расстояния от помещений и выгулов (вольеров, навесов, загонов) для содержания и разведения животных до окон жилых помещений и кухонь должны быть не менее указанных в таблице:

Нормативный разрыв, не менее, метров	Поголовье, голов, не более						
	свиньи	крупный рогатый скот	овцы, козы	лошади	птица	маточное поголовье основного стада	
						кролики	пушные звери
10	5	5	10	5	30	10	5
20	8	8	15	8	45	20	8
30	10	10	20	10	60	30	10
40	15	15	25	15	75	40	15

При несоблюдении расстояния от мест содержания животных до жилых помещений в личном подсобном хозяйстве на приусадебном земельном участке владелец личного подсобного хозяйства обязан снизить до нормы количество содержащихся на приусадебном земельном участке сельскохозяйственных животных либо вынести содержание превышающего предельную норму количества животных за пределы поселения с регистрацией владельца личного подсобного хозяйства в качестве индивидуального предпринимателя или крестьянского

(фермерского) хозяйства.

Не допускается содержание животных в жилых помещениях, на территории домовладения, границы которого непосредственно прилегают к общественным местам (детским садам, школам, паркам, лечебным учреждениям и др.). Нахождение животных за пределами подворья без надзора запрещено. Владелец животных не должен допускать загрязнения навозом и пометом дворов и окружающей территории, а в случае загрязнения немедленно устранить его.

Кровлю жилых домов и хозяйственных построек необходимо оборудовать снегоудерживающими и водоотводными устройствами и системами.

Строительство 2-го и последующих жилых домов на одном земельном участке возможно после предоставления информации о технических условиях подключения (технологического присоединения) объектов капитального строительства к сетям инженерно-технического обеспечения.

Общая площадь объектов капитального строительства нежилого назначения, относящихся к условно разрешенным видам использования, устанавливается в разрешении на условно-разрешенный вид использования, выдаваемом в порядке, установленном действующим законодательством.

Участки усадебной, коттеджной, коттеджно-блокированной и садово-дачной застройки должны иметь ограждение. С уличной стороны ограждение участка может быть произвольной конструкции, высотой не более 2,5 метров. Конструкция и внешний вид ограждения должен соответствовать решениям фасадов и применяемым отделочным материалам домовладения, расположенного на ограждаемом участке. Рекомендуются конструкцию и высоту ограждения выполнять единообразным на протяжении одного квартала с обеих сторон улицы.

По меже с соседним домовладением ограждение должно быть высотой не более 2-х метров и выполняться из свето-аэропрозрачного материала. Высота ограждения по меже с соседним домовладением может быть увеличена, а конструкция ограждения может быть заменена на глухую, при условии соблюдения норм инсоляции и освещенности жилых помещений и согласования конструкции и высоты ограждения с владельцами соседних домовладений.

Ограничения использования земельных участков и объектов капитального строительства, устанавливаемые в соответствии с законодательством Российской Федерации.

Максимальный класс опасности по санитарной классификации объектов капитального строительства, размещаемых на территории - V класс.

На территории застройки индивидуальными усадебными жилыми домами запрещается обустройство и строительство стоянок для грузового транспорта, транспорта для перевозки людей, находящегося в личной собственности, кроме автотранспорта грузоподъемностью менее 1,5 тонны. Запрещается парковать личный грузовой транспорт на улицах сельского поселения, за исключением специализированных мест для парковки.

Во встроенных или пристроенных к индивидуальному дому помещениях общественного назначения не допускается размещать магазины строительных материалов, магазины с наличием взрывоопасных веществ и материалов, а также предприятия бытового обслуживания, в которых применяются легковоспламеняющиеся жидкости.

При освоении незастроенных территорий, предназначенных для застройки жилыми домами блокированного типа в случае отсутствия разработанного проекта планировки территории, Застройщику необходимо подготовить проект планировки территории в соответствии с действующими градостроительными требованиями и утвердить в установленном действующим законодательством порядке.

Проектирование и строительство подводящих инженерно-технических коммуникаций к земельному участку, предназначенному для застройки блокированными жилыми домами выполняется за счет Застройщика при наличии технических условий на подключение к инженерным коммуникациям.

Земельный участок должен быть огорожен до начала строительства с уличной стороны ограждением произвольной конструкции высотой до 2,5 м, по границе со смежными участками ограждение должно быть высотой не более 2,0. Высота ограждения по меже с соседним домовладением может быть увеличена, при условии согласования конструкции и высоты

ограждения с владельцами соседних домовладений.

Требования к архитектурно-градостроительному облику объектов жилого назначения

1. Основные принципы формирования архитектурно-градостроительного облика объектов.

Проектирование объектов капитального строительства жилого назначения вести с обеспечением принципов сомасштабности, ансамблевости и гармонии. В архитектурных решениях входных групп предусматривать индивидуализацию, выявление и разделение по функциональному назначению входных групп для жильцов/посетителей/работников, а также технических, эвакуационных выходов.

Архитектурно-градостроительный облик объекта необходимо формировать с учетом обеспечения интеграции объекта в сложившуюся градостроительную ситуацию (необходимо учитывать характер, структуру и стилистические особенности окружающей застройки и ландшафта, избегать значительного диссонанса, обязательно обосновывать решения).

В качестве строительных материалов должны использоваться долговечные, износостойкие, ремонтпригодные материалы.

Материалы, рекомендуемые для применения в отделке (финишные материалы):

1) кровля, элементы кровли: фальцевая кровля, мягкая черепица, наливная кровля, мембрана, засыпка с фиксацией, сланцевая кровля, песчано-цементная черепица, керамическая черепица, бетонная и керамическая плитка, природный камень (гранит или аналог), озелененная кровля, светопрозрачные конструкции и другие износостойкие материалы (включая материалы, используемые для эксплуатируемой кровли);

2) цоколь: природный камень (гранит или аналог), клинкерный кирпич, керамогранит (толщина не менее 10 мм), панели из бетонных композитов, бетон и другие износостойкие материалы;

3) стены: облицовочный полнотелый кирпич (клинкерный, керамический), железобетонные стеновые панели, облицовочные навесные конструкции. В том числе подшивка нависающих частей, (керамогранит (толщина не менее 10 мм), композит, архитектурный бетон, натуральный камень, металлокассеты, в том числе профилированные, аквапанель, HPL-панель, линейная панель) и другие износостойкие материалы;

4) входные группы: светопрозрачные, вандалостойкие конструкции с применением алюминиевого и/или стального профиля со стеклопакетом (остекление не менее 60% дверного полотна в составе витражных конструкций); материалы примыкания к светопрозрачным конструкциям должны быть выполнены из долговечных и вандалостойких материалов;

5) декоративные элементы: гипс, стеклофибробетон, природный камень (гранит или аналог), металл и другие износостойкие материалы;

6) материалы, используемые для создания произведений декоративно-прикладного искусства панно, должны соответствовать требованиям долговечности, ремонтпригодности, экономичности в эксплуатации.

2. Требования к объемно-пространственным характеристикам объектов капитального строительства (архитектурные решения объектов капитального строительства, определяющие их размер, форму, функциональное назначение и местоположение в границах земельного участка).

1. Размещение объектов капитального строительства (далее - объект) в границах земельного участка должно производиться с учетом реализации требований нормативов градостроительного проектирования Республики Северная Осетия-Алания (Постановление Правительства Республики Северная Осетия-Алания от 9 апреля 2010 г. № 107 «Об утверждении республиканских нормативов градостроительного проектирования»), а также правил благоустройства территории муниципального образования

в части нормируемого комплекса элементов благоустройства и парковочных мест.

2. Требования к объемно-пространственным характеристикам в части местоположения объекта (объектов):

1) возможность размещения технологически необходимой инфраструктуры для

эксплуатации данных объектов (проезды, разворотные площадки, парковочные места и т.д.) в границах земельного участка и прилегающих к нему территориях;

2) обеспечение нормируемого количества мест для хранения автомобилей, в т.ч. для маломобильных групп населения, посетителей, работников и специальных служб;

3) формирование дворовой территории жилой застройки непосредственно у каждого жилого дома, которая должна включать в себя нормируемый (обязательный) комплекс элементов благоустройства. Возможно формирование группы (комплекса) жилых домов, объединенных общей дворовой территорией с обеспечением потребности нормируемого (обязательного) комплекса элементами благоустройства;

4) при благоустройстве территорий:

а) устройство территории многоквартирного дома (группы домов), примыкающей к жилым зданиям, планируемой к преимущественному пользованию, и предназначенной для обеспечения бытовых нужд и досуга жителей дома (группы домов) без доступа автомобилей (за исключением: экстренных служб, подъезд по кратчайшему пути транспортных средств, подвозящих, кратковременная высадка пассажиров и выгрузка или погрузка вещей);

б) при подготовке проектных решений объектов пешеходной инфраструктуры предусматривать условия безопасного и комфортного передвижения для МГН;

в) новые пешеходные коммуникации должны проектироваться непрерывными с организацией пешеходных переходов в местах пересечения с проезжей частью, без тупиков и примыкать к существующим пешеходным коммуникациям муниципального образования; не допускается проектирование планировочной организации земельных участков, при которой движение пешеходов осуществляется по проезжей части, местам стоянки (остановки, парковки);

г) выполнить все площадки (детские игровые, спортивные, площадки отдыха взрослого населения, площадки выгула собак, парковки, контейнерные площадки и другие) в одном уровне с пешеходными подходами к ним (тротуаром, дорожкой), без перепада высот и без инженерных колодцев;

д) предусмотреть нормируемый (обязательный) комплекс элементов благоустройства:

- проезды хозяйственные, для посадки и высадки пассажиров, для автомобилей скорой помощи, пожарных, аварийных служб;

- пешеходные коммуникации с шириной не менее 2 м;

- детскую площадку;

- физкультурную (спортивную) площадку;

- площадку отдыха;

- контейнерную площадку;

- площадку автостоянки;

- велосипедную парковку;

- уличную мебель;

- элементы озеленения (газон, деревья, кустарники, устройства для оформления озеленения);

- стационарные парковочные барьеры;

- освещение;

- домовый знак;

- информационный стенд дворовой территории;

- урны.

3. Требования к объемно-пространственным и архитектурным решениям объекта (объектов):

1) требования к объемно-пространственным и архитектурным решениям входных групп:

а) для зданий с протяженностью фасадов более 50 м. должны быть организованы сквозные (проходные) подъезды (входы в жилую часть), предусматривающие возможность входа и выхода, как на улицу, так и на придомовую территорию;

б) входы в жилую часть, а также помещения общественного назначения должны быть:

- раздельными,

- организованы с уровня земли/в одном уровне с прилегающим твердым покрытием с

учетом создания «безбарьерной среды»;

- выполнены с учетом требований доступности и безопасности для маломобильных групп, необходимо предусмотреть отсутствие ступеней, пандусов;

в) вход в помещения общественного назначения должен быть независим от входа в жилую часть;

г) предусмотреть устройство козырьков (навесов) над каждым входом в целях защиты от атмосферных осадков;

д) входные площадки входов в подъезды многоквартирных жилых домов должны быть благоустроены элементами озеленения, скамьями для отдыха, урнами;

2) Устройство мусоропроводов не допускается;

3) Требования к объемно-пространственным и архитектурным решениям нежилых помещений первого этажа:

а) входная группа в помещения общественного назначения должна быть оборудована тамбуром с учетом МГН;

б) нежилые помещения общественного назначения должны быть оборудованы санитарными узлами с учетом МГН;

4) Требования к объемно-пространственным и архитектурным решениям подземных и наземных паркингов:

а) при устройстве подземной автостоянки под жилыми зданиями или зданием необходимо предусматривать доступ в нее (в том числе на лифте) непосредственно из подъездов жилых зданий на каждый уровень автостоянки;

б) в обеспечение основного расчета потребности в местах хранения автотранспорта (в том числе при их размещении в многоуровневых паркингах, использовании механизированных систем хранения) запрещено использование зависимых машино-мест.

3. Требования к архитектурно-стилистическим характеристикам объектов капитального строительства (характеристики элементов фасадов, а также элементов иных наружных частей объектов капитального строительства и их характеристик).

1. При формировании внешнего облика зданий руководствоваться принципами сомасштабности, ансамблевости и гармонии, предусмотрев:

1) интеграцию в сложившуюся градостроительную ситуацию (необходимо учитывать характер, структуру и стилистические особенности окружающей застройки и ландшафта, избегать значительного диссонанса, обязательно обосновывать решения);

2) выявление функционального назначения проектируемого здания;

3) взаимную увязку и обоснование планировочных, объемно-пространственных и фасадных решений.

2. Архитектурный облик объекта должен быть подчинен единому стилистическому решению. Дизайн отдельных элементов должен подчиняться единому стилю всего объекта. Решения должны иметь обоснование.

3. Требования к размещению, типоразмерам и стилистическим характеристикам светопрозрачных конструкций:

1) размещение светопрозрачных конструкций (оконные проемы, витражи) на фасаде должно быть обусловлено планировочными и композиционными решениями;

2) типоразмер светопрозрачных конструкций (оконные проемы, витражи) следует принимать, исходя из функционального назначения помещений, указанных на поэтажных планах;

3) недопустимо подчинение размещения оконных проемов только планировочным решениям без обоснования общей композиции фасада, учета тектоники здания;

4) процент остекления, габариты оконных проемов нежилых помещений первых этажей должны быть больше процента остекления, габаритов оконных проемов жилой части здания;

5) предусматривать остекление балконов/лоджий;

6) остекление балконов/лоджий возможно не предусматривать:

- для балконов французских и балконов, имеющих вынесенную площадку глубиной не более 50 см. от края ограждения балкона до плоскости наружной стены дома в месте примыкания;

- когда конструкции, пропорции и/или материалы ограждения балкона не позволяют остеклить его после завершения строительства и расположенные на фасаде балконы не предусматривают несущих конструкций, стоящих в вертикальном створе друг с другом на соседних этажах, при этом застройщик обязан указывать в документации на объект строительства на невозможность и запрет изменения фасада, в частности, остекления балкона/лоджии силами будущих владельцев.

4. Требования к архитектурно-стилистическим характеристикам входных групп:

В архитектурных решениях входных групп предусматривать индивидуализацию, выявление и разделение по функциональному назначению входных групп для жильцов/посетителей/работников, а также технических, эвакуационных выходов.

5. Требования к архитектурно-стилистическим характеристикам системы навигации:

1) необходимо формировать комплексную систему навигации и информационного обеспечения с учетом масштаба и качества шрифтовых композиций, элементов инфографики, элементов освещения, а также мест их размещения в обоснованной взаимоувязке с общим стилистическим и композиционным решением фасадов здания;

2) необходимо предусматривать:

а) места для размещения рекламно-информационных конструкций на фасадах в уровне нежилых помещений;

б) информационно-навигационное оформление входа в жилую и общественные части;

в) информационные таблички с номерами подъездов, номерами всех квартир в подъезде, а также таблички, дублирующие информацию информационных табличек на каждом подъезде.

г) Требования к архитектурно-стилистическим характеристикам элементов благоустройства:

- элементы благоустройства территории (ограждение, уличная мебель и т.д.) должны быть выполнены в обоснованной увязке с общим стилистическим и цветовым решением объекта.

4. Требования к цветовым решениям объектов капитального строительства (цвета и оттенки, используемые для отделки фасадов с указанием палитры).

1. Цветовые решения внешней отделки фасадов объектов должны соответствовать требованиям, установленным в правилах благоустройства территории муниципального образования.

2. Общие требования к цветовым решениям:

1) цветовое решение должно быть обосновано и выполнено во взаимной увязке с композиционными решениями здания, тектоникой объема, оконными проемами;

2) при разработке цветовых решений необходимо:

а) избегать соотношения цветов на фасаде в пропорции 1:1; должен быть основной, базовый цвет и дополнительные, акцентные цвета;

б) руководствоваться принципом гармоничного сочетания с окружающей застройкой территории;

в) исключить случайное использование цвета; учитывать, что цветовые акценты выявляют объемно-пластические свойства объектов;

г) при выборе цветовых решений оконных, витражных, дверных переплетов использовать белый цвет (RAL 9010, 9016, 9003, 9001 или аналог) только в случае его обоснования архитектурно-художественным решением.

3. При выборе базового цвета отдавать предпочтение натуральным оттенкам и цветам. При выборе дополнительных и акцентных цветов необходимо обеспечить их гармоничное сочетание с базовым цветом.

4. В качестве базового цвета не допускается применять оттенки открытой и агрессивной цветовой гаммы, которые будут доминировать и разрушать общую композицию объема.

5. При выборе цветовых решений, необходимо учитывать, что при использовании технологии оштукатуривания возможно использование только светлых, разбеленных, натуральных оттенков и цветов, в целях предупреждения выгорания в процессе эксплуатации. Возможно применение белого, бежевого и светло-серого цвета.

6. При разработке системы навигации и рекламно-информационного обеспечения учитывать общую цветовую палитру проекта.

7. Исключить визуальное восприятие крепежных изделий; выполнять крепежные изделия с учетом цвета основных элементов.

8. При использовании двух и более цветов штукатурки обеспечивать их стыковку в разных (смещенных друг относительно друга) плоскостях с перепадом или разрывом не менее 20 мм.

9. При объемно-планировочном решении здания, предусматривающем устройство разновысотных частей здания с разностью высот более одного этажа, для нижележащей кровли необходимо выполнять проработку ее цветового решения, предусмотрев применение цветных покрытий (засыпки, мембраны) с учётом визуального восприятия кровли.

5. Требования к отделочным и (или) строительным материалам объектов капитального строительства (материалы для отделки фасадов).

1. Общие требования к отделочным и (или) строительным материалам:

1) применять долговечные, износостойкие, ремонтпригодные материалы (учитывать дальнейшую эксплуатацию);

2) выполнять первые этажи и цоколь из устойчивых к атмосферным явлениям, вандалостойких и визуально привлекательных материалов;

3) предусматривать систему разрезки облицовочных панелей с учетом архитектурных решений и габаритов дверных и оконных проемов.

2. Материалы для применения в отделке (финишные материалы):

1) кровля, элементы кровли: фальцевая кровля, мягкая черепица, наливная кровля, мембрана, засыпка с фиксацией, сланцевая кровля, песчано-цементная черепица, керамическая черепица, бетонная и керамическая плитка, природный камень (гранит или аналог), озелененная кровля, светопрозрачные конструкции и другие износостойкие материалы (включая материалы, используемые для эксплуатируемой кровли);

2) цоколь: природный камень (гранит или аналог), клинкерный кирпич, керамогранит (толщина не менее 10 мм), панели из бетонных композитов, бетон и другие износостойкие материалы;

3) стены: облицовочный полнотелый кирпич (клинкерный, керамический), железобетонные стеновые панели, облицовочные навесные конструкции. В том числе подшивка нависающих частей, (керамогранит (толщина не менее 10 мм), композит, архитектурный бетон, натуральный камень, металлокассеты, в том числе профилированные, аквапанель, HPL-панель, линейная панель) и другие износостойкие материалы;

4) входные группы: светопрозрачные, вандалостойкие конструкции с применением алюминиевого и/или стального профиля со стеклопакетом (остекление не менее 60% дверного полотна в составе витражных конструкций); материалы примыкания к светопрозрачным конструкциям должны быть выполнены из долговечных и вандалостойких материалов;

5) закрытие нижней части (метровой зоны) балкона/лоджии при сплошном остеклении: стемалит, стекло, тонированное в массе в заводских условиях, декоративная решетка, материал основной поверхности фасада и другие износостойкие материалы;

6) декоративные элементы: гипс, стеклофибробетон, природный камень (гранит или аналог), металл и другие износостойкие материалы;

7) материалы, используемые для создания произведений декоративно-прикладного искусства панно, должны соответствовать требованиям долговечности, ремонтпригодности, экономичности в эксплуатации.

3. При отделке фасадов не допускается:

1) применение керамогранита с креплением на видимых клямерах в отделке фасадов первых и вторых этажей;

2) опирание фасада навесного, оштукатуренного, фиброцементного, алюмокомпозитного без устройства цоколя на отметке земли; необходимо исключить примыкание элементов отделки к уровню грунта (отмостки);

3) использование сэндвич-панелей с открытым типом крепления (визуально заметные соединения панелей, видимые крепежные элементы (винты, дюбели, заклепки);

4) сопряжение в одной плоскости поверхностей с различными отделочными материалами без раскреповки (за исключением мозаичных панно).

4. Запрещенные для применения в отделке (финишные материалы) материалы:

- а) бетонные блоки без финишной отделки;
- б) фасад: сотовый или профилированный поликарбонат, профлист, металлический и пластиковый сайдинг, цветная и тонирующая самоклеющаяся пленка, сэндвич-панель с открытым типом крепления;
- в) цоколь: фиброцементные панели, металлокассеты, сэндвич-панели, профлист, вентфасад с облицовкой керамогранитом или плиткой;
- г) первый этаж, входные группы, витражные конструкции: поливинилхлорид (ПВХ).

5. Не рекомендуется в облицовке фасада использование технологии оштукатуривания. В случае ее использования рекомендуется применение только штукатурки, окрашенной в массу, при этом общая площадь оштукатуренных поверхностей не может быть более 50% от общей площади поверхностей здания.

Допускается применение штукатурных фасадов со сроком дальнейшей эксплуатации без потери качества не менее 15 лет.

6. Требования к размещению технического и инженерного оборудования на фасадах и кровлях объектов капитального строительства (перечисление технических устройств (в том числе вентиляции и кондиционирования воздуха, газоснабжения, освещения, связи, видеонаблюдения) и приемов улучшения декоративных качеств фасадов объектов капитального строительства при размещении такого оборудования.

1. При размещении всех видов инженерных систем на визуально воспринимаемых поверхностях фасадов здания и кровле необходимо предусматривать мероприятия по их визуальному сокрытию и гармоничной интеграции в общее архитектурное решение.

2. Исключить размещение инженерного оборудования на декоративных элементах здания.

3. Для всех помещений общественного и жилого назначения предусмотреть обустройство специальных архитектурных элементов (мест размещения) для наружных блоков кондиционеров (ниши, наружные корзины с декоративными экранами) без выведения элементов электрооборудования на наружные плоскости стен (отсутствие сопровождающей проводки на плоскости фасадов). Для помещений жилого назначения из расчета не менее 2-х мест размещения для двухкомнатных квартир, ориентированных на две стороны света и трехкомнатных квартир, при дальнейшем увеличении количества жилых помещений (комнат) количество мест размещения также пропорционально увеличивается.

4. Размещение наружных блоков кондиционеров на балконах/лоджиях квартир не допускается без выделения на всю высоту этажа/помещения технической зоны, отделенной перегородкой, стеной от балкона/лоджии квартиры.

5. При устройстве козырьков (навесов) с конструктивными элементами предусмотреть организованный отвод поверхностных стоков, за исключением стеклянных козырьков (навесов) вантового и зажимного типа.

6. Отвод ливневых и талых вод выполнять через систему внутренних водостоков. Неорганизованный водоотвод не допускается.

7. Требования к подсветке фасадов объектов капитального строительства (перечисление архитектурных приемов внешнего освещения их фасадов и цветов, а также оттенков такого освещения с указанием палитры).

При формировании внешнего облика зданий с элементами декоративного освещения, необходимо предусмотреть:

- а) освещение входных групп жилой и общественной части (фасадные светильники);
- б) освещение домовых знаков в темное время суток;
- в) размещение архитектурно-художественного освещения на фасадах зданий, визуально воспринимаемых со стороны улиц, дорог (если предусмотрено техническим заданием).

При проектировании объектов делового, общественного, коммерческого назначения, объектов образования и просвещения, здравоохранения, физической культуры и спорта в территориальной зоне «Ж-1. Зона застройки индивидуальными усадебными жилыми домами» применяются требования к архитектурно-градостроительному облику объектов указанные для территориальных зон соответствующего назначения.

ОБЩЕСТВЕННО-ДЕЛОВЫЕ И КОММЕРЧЕСКИЕ ЗОНЫ

Статья 49. ОД. Зона делового, общественного и коммерческого назначения

Общественно-деловая зона выделяется с целью развития существующих и преобразуемых территорий, предназначенных для размещения административных учреждений, объектов делового, финансового назначения объектов торговли и общественного питания, объектов гостиничного обслуживания, зрелищных, объектов для проведения научных исследований и изысканий, размещения необходимых объектов инженерной и транспортной инфраструктуры.

Виды разрешенного использования земельных участков и объектов капитального строительства.

Виды разрешенного использования	Код
1. Основные виды разрешенного использования	
Коммунальное обслуживание	3.1
Социальное обслуживание	3.2
Бытовое обслуживание	3.3
Амбулаторно-поликлиническое обслуживание	3.4.1
Дошкольное, начальное и среднее общее образование	3.5.1
Культурное развитие	3.6
Религиозного использования	3.7
Общественное управление	3.8
Обеспечение научной деятельности	3.9
Амбулаторное ветеринарное обслуживание	3.10.1
Деловое управление	4.1
Рынки	4.3
Магазины	4.4
Банковская и страховая деятельность	4.5
Общественное питание	4.6
Гостиничное обслуживание	4.7
Развлечения	4.8
Выставочно-ярмарочная деятельность	4.10
Спорт	5.1
Туристическое обслуживание	5.2.1
Связь	6.8
Автомобильный транспорт	7.2
Обеспечение внутреннего правопорядка	8.3
2. Условно разрешенные виды использования:	
Объекты торговли (торговые центры, торгово-развлекательные центры (комплексы))	4.2
Пищевая промышленность	6.4
3. Вспомогательные виды разрешенного использования, допустимые только в качестве дополнительных по отношению к основным видам разрешенного использования и условно разрешенным видам использования и осуществляемые совместно с ними	

Обслуживание автотранспорта	4.9
Земельные участки(территории) общего пользования	12.0

Предельные (минимальные и (или) максимальные) размеры земельных участков и предельные параметры разрешенного строительства, реконструкции объектов капитального строительства:

1. Предельные (минимальные и (или) максимальные) размеры земельных участков, в том числе их площадь:

Виды разрешенного использования	Предельные размеры земельных участков (мин.-макс.), кв.м
1. Основные виды разрешенного использования	
Коммунальное обслуживание	не подлежат ограничению
Социальное обслуживание	минимальная площадь земельного участка 500 кв.м
Бытовое обслуживание	300-5000 кв.м
Амбулаторно-поликлиническое обслуживание	Минимальная площадь земельного участка 2000 кв.м и 1000 кв.м на каждые 100 посещений в смену
Дошкольное, начальное и среднее общее образование	Размер земельного участка детского дошкольного учреждения, при вместимости: 1) до 100 мест - 40 кв.м на 1 место; 2) от 100 мест -35 кв.м на 1 место; 3) от 500 мест - 30 кв.м на 1 место. Размер земельного участка общеобразовательного учреждения, при вместимости: 1) до 400 мест - 50 кв.м на 1 место; 2) 400 - 500 мест - 60 кв.м на 1 место; 3) 500 - 600 мест - 50 кв.м на 1 место; 4) 600 - 800 мест - 40 кв.м на 1 место; 5) 800 - 1100 мест - 33 кв.м на 1 место; 6) 1100 - 1500 мест - 21 кв.м на 1 место; 7) 1500 - 2000 мест - 17 кв.м на 1 место; 8) более 2000 мест - 16 кв.м на 1 место
Культурное развитие	Минимальный размер земельного участка 200 кв.м
Религиозного использования	Размеры земельных участков храмовых комплексов, включающих основные здания и сооружения богослужебного и вспомогательного назначения, принимаются исходя из удельного показателя - 7 кв.м площади участка на единицу вместимости храма. При строительстве храмовых комплексов в особых условиях: стеснённости (затеснённая застройка), допускается уменьшение удельного показателя земельного участка (кв.м на единицу вместимости), но не более чем на 25%
Общественное управление	Минимальный размер земельного

	участка 1200 кв.м
Обеспечение научной деятельности	Минимальная площадь земельного участка 700 кв.м
Амбулаторное ветеринарное обслуживание	Минимальный размер земельного участка 200 кв.м
Деловое управление	минимальная площадь земельного участка 1200 кв.м
Рынки	максимальная площадь земельного участка 8400 кв.м, из расчета 14 кв. м участка на 1 кв. м торговой площади
Магазины	максимальная площадь земельного участка 5000 кв. м. из расчета 500 кв. м участка на 100 кв.м торговой площади.
Банковская и страховая деятельность	500-2400 кв.м
Общественное питание	500-2300 кв.м
Гостиничное обслуживание	Максимальный размер земельных участков под размещение гостиниц при числе мест гостиницы от 25 до 100 мест - 55 кв. м на 1 место; от 100 до 500 мест - 30 кв. м на 1 место; от 500 до 1000 мест - 20 кв. м на 1 место; от 1000 до 2000 мест - 15 кв. м на 1 место
Развлечения	максимальная площадь земельного участка 1000 кв.м
Выставочно-ярмарочная деятельность	Минимальная площадь земельного участка 700 кв.м
Спорт	700-1500 кв.м
Туристическое обслуживание	максимальный размер земельных участков под размещение гостиниц при числе мест гостиницы от 25 до 100 мест - 55 кв. м на 1 место; от 100 до 500 мест - 30 кв. м на 1 место; от 500 до 1000 мест - 20 кв. м на 1 место; от 1000 до 2000 мест - 15 кв. м на 1 место
Связь	не подлежат ограничению
Автомобильный транспорт	не подлежат ограничению
Обеспечение внутреннего правопорядка	не подлежат ограничению
2. Условно разрешенные виды использования:	
Пищевая промышленность	Минимальная площадь земельного участка 700 кв.м
3. Вспомогательные виды разрешенного использования, допустимые только в качестве дополнительных по отношению к основным видам разрешенного использования и условно разрешенным видам использования и осуществляемые совместно с ними	
Обслуживание автотранспорта	не подлежат ограничению
Земельные участки(территории) общего пользования	не подлежат ограничению

2. Минимальные отступы от границ земельных участков в целях определения мест допустимого размещения зданий, строений, сооружений, за пределами которых запрещено строительство зданий, строений, сооружений:

минимальный отступ зданий, строений и сооружений от красной линии улиц - 5 метров, от красной линии проездов - не менее чем на 3 м (в условиях сложившейся застройки допускается размещение объектов по красной линии);

минимальный отступ от границ соседних земельных участков - 1 метр.

3. Предельное количество этажей или предельная высота зданий, строений, сооружений:

Предельное количество этажей или предельная высота зданий, строений, сооружений в данной территориальной зоне не подлежат ограничению.

4. Максимальный процент застройки в границах земельного участка, определяемый как отношение суммарной площади земельного участка, которая может быть застроена, ко всей площади земельного участка:

Максимальный процент застройки в границах земельного участка в данной территориальной зоне не подлежат ограничению.

5. Иные предельные параметры разрешенного строительства, реконструкции объектов капитального строительства.

Встроенные в жилые дома учреждения обслуживания следует размещать с учетом требований СНиП 31-01-2003, СП 31-107-2004, СанПиН 2.1.2.1002-00, СП 2.3.6.1066-01, СП 2.3.6.1079-01 и СНиП 2.08.02-89.

Предельные параметры разрешенного строительства конкретного объекта строительства определяются в соответствии с местными нормативами градостроительного проектирования, техническими регламентами, Сводом правил «СНИП 2.07.01-89* «Градостроительство. Планировка и застройка городских и сельских поселений», утвержденным приказом Министерства регионального развития РФ от 28.12.2010 № 820.

Ограничения использования земельных участков и объектов капитального строительства, устанавливаемые в соответствии с законодательством Российской Федерации.

Максимальный класс опасности по санитарной классификации объектов капитального строительства, размещаемых на территории - V класс.

При размещении зданий, строений и сооружений должны соблюдаться, установленные законодательством о пожарной безопасности и законодательством в области обеспечения санитарно-эпидемиологического благополучия населения, минимальные нормативные противопожарные и санитарно-эпидемиологические разрывы между зданиями, строениями и сооружениями, в том числе и расположенными на соседних земельных участках, а также градостроительные и строительные нормы и правила.

Требования к архитектурно-градостроительному облику объектов делового, общественного и коммерческого назначения.

1. Основные принципы формирования архитектурно-градостроительного облика объектов.

2. При формировании внешнего облика зданий руководствоваться принципами сомасштабности, ансамблевости и гармонии, обеспечивая интеграцию в сложившуюся градостроительную ситуацию (необходимо учитывать характер, структуру и стилистические особенности окружающей застройки и ландшафта, избегать значительного диссонанса, обязательно обосновывать решения).

3. Общие требования к отделочным и (или) строительным материалам:

1) применять долговечные, износостойкие, ремонтпригодные материалы (учитывать дальнейшую эксплуатацию);

2) выполнять первые этажи и цоколь из устойчивых к атмосферным явлениям, вандалостойких и визуально привлекательных материалов;

3) предусматривать систему разрезки облицовочных панелей с учетом архитектурных решений и габаритов дверных и оконных проемов.

4. Материалы для применения в отделке (финишные материалы):

1) кровля, элементы кровли: фальцевая кровля, мягкая черепица, наливная кровля, мембрана, засыпка с фиксацией, сланцевая кровля, песчано-цементная черепица, керамическая черепица, бетонная и керамическая плитка, природный камень (гранит или аналог), озелененная кровля, светопрозрачные конструкции и другие износостойкие материалы (включая материалы, используемые для эксплуатируемой кровли);

2) цоколь: природный камень (гранит или аналог), клинкерный кирпич, керамогранит (толщина не менее 10 мм), панели из бетонных композитов, бетон и другие износостойкие материалы;

3) стены: облицовочный полнотелый кирпич (клинкерный, керамический), железобетонные стеновые панели, облицовочные навесные конструкции. В том числе подшивка нависающих частей, (керамогранит (толщина не менее 10 мм), композит, архитектурный бетон, природный камень (гранит или аналог), металлокассеты, в том числе профилированные, аквапанель, HPL-панель, линейная панель) и другие износостойкие материалы;

4) входные группы: светопрозрачные, вандалостойкие конструкции с применением алюминиевого и/или стального профиля со стеклопакетом (остекление не менее 60% дверного полотна в составе витражных конструкций); материалы примыкания к светопрозрачным конструкциям должны быть выполнены из долговечных и вандалостойких материалов;

5) закрытие нижней части (метровой зоны) балкона/лоджии при сплошном остеклении: стемалит, стекло, тонированное в массе в заводских условиях, декоративная решетка, материал основной поверхности фасада и другие износостойкие материалы;

6) декоративные элементы: гипс, стеклофибробетон, природный камень, металл и другие износостойкие материалы;

7) материалы, используемые для создания произведений декоративно-прикладного искусства панно, должны соответствовать требованиям долговечности, ремонтпригодности, экономичности в эксплуатации.

2. Требования к объемно-пространственным характеристикам объектов капитального строительства (архитектурные решения объектов капитального строительства, определяющие их размер, форму, функциональное назначение и местоположение в границах земельного участка).

1. Размещение объектов капитального строительства (далее - объект) в границах земельного участка должно производиться с учетом реализации требований нормативов градостроительного проектирования Республики Северная Осетия-Алания (Постановление Правительства Республики Северная Осетия-Алания от 9 апреля 2010 г. № 107 «Об утверждении республиканских нормативов градостроительного проектирования»), а также правил благоустройства территории муниципального образования в части нормируемого комплекса элементов благоустройства и парковочных мест.

2. Требования к объемно-пространственным и архитектурным решениям:

1) требования к объемно-пространственным и архитектурным решениям входных групп:

а) основной вход (входы) в здание должен быть организован с уровня земли/в одном уровне с прилегающим твердым покрытием с учетом создания «безбарьерной среды»;

б) в зоне основного входа необходимо предусмотреть отсутствие ступеней, пандусов, препятствующих доступности и безопасности для маломобильных групп;

в) главный вход в здание необходимо выявить (акцентировать), второстепенные входы (служебные, технические, эвакуационные) - нивелировать;

г) предусмотреть устройство козырьков (навесов) над каждым входом в целях защиты от атмосферных осадков;

д) при устройстве козырьков (навесов) использовать безопорные конструкции, в случае обоснованной необходимости наличия опорных элементов в зоне главного входа (под козырьком (навесом)), предусмотреть их по массе соотносимыми нависающими над ними объемом, а также четное количество опорных элементов;

е) предусмотреть информационно-навигационное оформление входа.

3. Требования к архитектурно-стилистическим характеристикам объектов капитального строительства (характеристики элементов фасадов, а также элементов иных наружных частей объектов капитального строительства и их характеристик).

1. При формировании внешнего облика зданий руководствоваться принципами сомасштабности, ансамблевости и гармонии, предусмотрев:

1) интеграцию в сложившуюся градостроительную ситуацию (необходимо учитывать характер, структуру и стилистические особенности окружающей застройки и ландшафта, избегать значительного диссонанса, обязательно обосновывать решения);

- 2) выявление функционального назначения проектируемого здания;
- 3) взаимную увязку и обоснование планировочных, объемно-пространственных и фасадных решений.

2. Архитектурный облик объекта должен быть подчинен единому стилистическому решению. Дизайн отдельных элементов должен подчиняться единому стилю всего объекта. Решения должны иметь обоснование.

3. Требования к размещению, типоразмерам и стилистическим характеристикам светопрозрачных конструкций:

1) размещение светопрозрачных конструкций (оконные проемы, витражи) на фасаде должно быть обусловлено планировочными и композиционными решениями;

2) типоразмер светопрозрачных конструкций (оконные проемы, витражи) следует принимать, исходя из функционального назначения помещений, указанных на поэтажных планах;

3) недопустимо подчинение размещения оконных проемов только планировочным решениям без обоснования общей композиции фасада, учета тектоники здания;

4) исключение использования типологических приемов, характерных для жилищного строительства.

4. В оформлении фасадов могут быть использованы произведения монументального и декоративно-прикладного искусства.

5. Возможно применение архитектурных приемов, предназначенных для визуального выделения отдельных фрагментов здания - это могут быть оконные или дверные проемы, арки, межоконные проемы, колонны, стеновые плоскости и т.д.

6. Требования к архитектурно-стилистическим характеристикам входных групп:

1) козырек (навес) главного входа должен визуально отличаться от второстепенных входов, при этом должен подчиняться единому стилю объекта;

2) устройство козырьков (навесов) над всеми входными группами должно быть выполнено с учетом стилистической увязки с фасадными решениями.

7. Требования к архитектурно-стилистическим характеристикам элементов благоустройства:

- элементы благоустройства территории (ограждение, уличная мебель и т.д.) должны быть выполнены в увязке с общим стилистическим и колористическим решением объекта.

8. Требования к архитектурно-стилистическим характеристикам системы навигации:

1) необходимо формировать комплексную систему навигации и информационного обеспечения с учетом масштаба и качества шрифтовых композиций, элементов инфографики, а также мест их размещения во взаимосвязке с общим стилистическим и композиционным решением фасадов здания;

2) масштаб шрифтовой композиции с названием объекта должен учитывать визуальное восприятие со стороны основного пешеходного потока посетителей, а также автомобильных дорог. Возможны различные варианты размещения композиции (кровля, козырек главного входа, отдельно стоящая стела и т.п.);

3) при разработке системы навигации необходимо учитывать требования и методические рекомендации к внешнему и внутреннему облику объектов, утвержденные уполномоченными органами исполнительной власти Республики Северная Осетия-Алания.

4) Требования к цветовым решениям объектов капитального строительства (цвета и оттенки, используемые для отделки фасадов с указанием палитры).

1. Цветовые решения внешней отделки фасадов объектов должны соответствовать требованиям, установленным в правилах благоустройства территории муниципального образования.

2. Общие требования к цветовым решениям:

1) цветовое решение должно быть обосновано и выполнено во взаимной увязке с композиционными решениями здания, тектоникой объема, оконными проемами;

2) при разработке цветовых решений необходимо:

а) избегать соотношения цветов на фасаде в пропорции 1:1; должен быть основной, базовый цвет и дополнительные, акцентные цвета;

б) руководствоваться принципом гармоничного сочетания с окружающей застройкой территории;

в) исключить случайное использование цвета; учитывать, что цветовые акценты выявляют объемно-пластические свойства объектов;

г) при выборе цветовых решений оконных, витражных, дверных переплетов использовать белый цвет (RAL 9010, 9016, 9003, 9001 или аналог) только в случае его обоснования архитектурно-художественным решением.

3. При выборе базового цвета отдавать предпочтение натуральным оттенкам и цветам. При выборе дополнительных и акцентных цветов необходимо обеспечить их гармоничное сочетание с базовым цветом.

4. В качестве базового цвета не допускается применять оттенки открытой и агрессивной цветовой гаммы, которые будут доминировать и разрушать общую композицию объема.

5. При выборе цветовых решений, необходимо учитывать, что при использовании технологии оштукатуривания возможно использование только светлых, разбеленных, натуральных оттенков и цветов, в целях предупреждения выгорания в процессе эксплуатации. Возможно применение белого, бежевого и светло-серого цвета.

6. При разработке системы навигации и рекламно-информационного обеспечения учитывать общую цветовую палитру проекта.

7. Исключить визуальное восприятие крепежных изделий; выполнять крепежные изделия с учетом цвета основных элементов.

8. При использовании двух и более цветов штукатурки обеспечивать их стыковку в разных (смещенных друг относительно друга) плоскостях с перепадом или разрывом не менее 20 мм.

9. При объемно-планировочном решении здания, предусматривающем устройство разновысотных частей здания с разностью высот более одного этажа, для нижележащей кровли необходимо выполнять проработку ее цветового решения, предусмотрев применение цветных покрытий (засыпки, мембраны) с учётом визуального восприятия кровли из окон многоэтажных зданий.

10. При разработке цветовых решений необходимо учитывать требования и методические рекомендации к внешнему и внутреннему облику объектов, утвержденные уполномоченными органами исполнительной власти Республики Северная Осетия-Алания.

5. Требования к отделочным и (или) строительным материалам объектов капитального строительства (материалы для отделки фасадов).

1. Общие требования к отделочным и (или) строительным материалам:

1) применять долговечные, износостойкие, ремонтпригодные материалы (учитывать дальнейшую эксплуатацию);

2) выполнять первые этажи и цоколь из устойчивых к атмосферным явлениям, вандалостойких и визуально привлекательных материалов;

3) предусматривать систему разрезки облицовочных панелей с учетом архитектурных решений и габаритов дверных и оконных проемов.

2. Материалы для применения в отделке (финишные материалы):

1) кровля, элементы кровли: фальцевая кровля, мягкая черепица, наливная кровля, мембрана, засыпка с фиксацией, сланцевая кровля, песчано-цементная черепица, керамическая черепица, бетонная и керамическая плитка, природный камень (гранит или аналог), озелененная кровля, светопрозрачные конструкции и другие износостойкие материалы (включая материалы, используемые для эксплуатируемой кровли);

2) цоколь: природный камень (гранит или аналог), клинкерный кирпич, керамогранит (толщина не менее 10 мм), панели из бетонных композитов, бетон и другие износостойкие материалы;

3) стены: облицовочный полнотелый кирпич (клинкерный, керамический), железобетонные стеновые панели, облицовочные навесные конструкции. В том числе подшивка нависающих частей, (керамогранит (толщина не менее 10 мм), композит, архитектурный бетон, природный камень (гранит или аналог), металлокассеты, в том числе профилированные, аквапанель, HPL-панель, линейная панель) и другие износостойкие материалы;

4) входные группы: светопрозрачные, вандалостойкие конструкции с применением

алюминиевого и/или стального профиля со стеклопакетом (остекление не менее 60% дверного полотна в составе витражных конструкций); материалы примыкания к светопрозрачным конструкциям должны быть выполнены из долговечных и вандалостойких материалов;

5) закрытие нижней части (метровой зоны) балкона/лоджии при сплошном остеклении: стемалит, стекло, тонированное в массе в заводских условиях, декоративная решетка, материал основной поверхности фасада и другие износостойкие материалы;

6) декоративные элементы: гипс, стеклофибробетон, природный камень, металл и другие износостойкие материалы;

7) материалы, используемые для создания произведений декоративно-прикладного искусства панно, должны соответствовать требованиям долговечности, ремонтпригодности, экономичности в эксплуатации.

3. При отделке фасадов не допускается:

1) применение керамогранита с креплением на видимых клямерах в отделке фасадов первых и вторых этажей;

2) опирание фасада навесного, оштукатуренного, фиброцементного, алюмокомпозитного без устройства цоколя на отметке земли; необходимо исключить примыкание элементов отделки к уровню грунта (отмостки);

3) использование сэндвич-панелей с открытым типом крепления (визуально заметные соединения панелей, видимые крепежные элементы (винты, дюбели, заклепки);

4) сопряжение в одной плоскости поверхностей с различными отделочными материалами без раскреповки (за исключением мозаичных панно).

4. Запрещенные для применения в отделке (финишные материалы) материалы:

а) бетонные блоки без финишной отделки;

б) фасад: сотовый или профилированный поликарбонат, профлист, металлический и пластиковый сайдинг, цветная и тонирующая самоклеющаяся пленка, сэндвич-панель с открытым типом крепления;

в) цоколь: фиброцементные панели, металлокассеты, сэндвич-панели, профлист, вентфасад с облицовкой керамогранитом или плиткой;

г) первый этаж, входные группы, витражные конструкции: поливинилхлорид (ПВХ).

5. Не рекомендуется в облицовке фасада использование технологии оштукатуривания. В случае ее использования рекомендуется применение только штукатурки, окрашенной в массе, при этом общая площадь оштукатуренных поверхностей не может быть более 50% от общей площади поверхностей здания.

6. Допускается применение штукатурных фасадов со сроком дальнейшей эксплуатации без потери качества не менее 15 лет.

7. Требования к размещению технического и инженерного оборудования на фасадах и кровлях объектов капитального строительства (перечисление технических устройств (в том числе вентиляции и кондиционирования воздуха, газоснабжения, освещения, связи, видеонаблюдения) и приемов улучшения декоративных качеств фасадов объектов капитального строительства при размещении такого оборудования.

1. При размещении всех видов инженерных систем на визуально воспринимаемых поверхностях фасадов (в том числе на кровле) объектов нежилого назначения необходимо предлагать мероприятия по их визуальному сокрытию и гармоничной интеграции в общий объем здания.

2. Исключить размещение инженерного оборудования на декоративных элементах здания.

3. Предусмотреть обустройство специальных архитектурных элементов (мест размещения) для наружных блоков кондиционеров (ниши, наружные корзины с декоративными экранами) без выведения элементов электрооборудования на наружные плоскости стен (отсутствие сопровождающей проводки на плоскости фасадов).

4. Для прокладки коммуникаций к наружным блокам кондиционеров предусмотреть в наружных стенах устройство гильз с заполнением негорючей теплоизоляцией с нормативным уклоном в сторону фасада и установкой декоративных заглушек с двух сторон.

5. При устройстве открытой водосточной системы на фасаде и козырьках (навесах), предусмотреть скрытый отвод поверхностных стоков или их интеграцию в общее

стилистическое решение.

7. Требования к подсветке фасадов объектов капитального строительства (перечисление архитектурных приемов внешнего освещения их фасадов и цветов, а также оттенков такого освещения с указанием палитры).

1. При формировании внешнего облика зданий с элементами декоративного освещения, необходимо предусмотреть:

- а) освещение входной группы (фасадные светильники);
- б) освещение домовых знаков в темное время суток;

размещение архитектурно-художественного освещения на фасадах зданий, визуально воспринимаемых со стороны улиц, дорог (если предусмотрено техническим заданием).

Статья 50. 0-1. Зона объектов здравоохранения

Зона размещения объектов здравоохранения выделена для создания правовых условий градостроительной деятельности в части использования и застройки территории, обеспечивающей правовые условия использования, строительства и реконструкции объектов недвижимости.

Виды разрешенного использования земельных участков и объектов капитального строительства.

Виды разрешенного использования	Код
1. Основные виды разрешенного использования	
Коммунальное обслуживание	3.1
Амбулаторно-поликлиническое обслуживание	3.4.1
Стационарное медицинское обслуживание	3.4.2
Обеспечение научной деятельности	3.9
Автомобильный транспорт	7.2
2. Условно разрешенные виды использования:	

Магазины	4.4
Общественное питание	4.6
3. Вспомогательные виды разрешенного использования, допустимые только в качестве дополнительных по отношению к основным видам разрешенного использования и условно разрешенным видам использования и осуществляемые совместно с ними	
Спорт	5.1
Земельные участки(территории) общего пользования	12.0

Предельные (минимальные и (или) максимальные) размеры земельных участков и предельные параметры разрешенного строительства, реконструкции объектов капитального строительства:

1. Предельные (минимальные и (или) максимальные) размеры земельных участков, в том числе их площадь:

Виды разрешенного использования	Предельные размеры земельных участков (мин.-макс.), кв.м
1. Основные виды разрешенного использования	
Коммунальное обслуживание	не подлежат ограничению
Амбулаторно-поликлиническое обслуживание	Минимальная площадь земельного участка 2000 кв.м и 1000 кв.м на каждые 100 посещений в смену
Стационарное медицинское обслуживание	не подлежат ограничению
Обеспечение научной деятельности	не подлежат ограничению
Культурное развитие	не подлежат ограничению
Обеспечение научной деятельности	не подлежат ограничению
Автомобильный транспорт	не подлежат ограничению
2. Условно разрешенные виды использования:	
Магазины	Максимальная площадь земельного участка 1600 кв.м, из расчета 800 кв.м участка на 100 кв. м торговой площади
Общественное питание	500-2300 кв.м
3. Вспомогательные виды разрешенного использования, допустимые только в качестве дополнительных по отношению к основным видам разрешенного использования и условно разрешенным видам использования и осуществляемые совместно с ними	
Спорт	700-1500 кв.м
Земельные участки(территории) общего пользования	не подлежат ограничению

2. Минимальные отступы от границ земельных участков в целях определения мест допустимого размещения зданий, строений, сооружений, за пределами которых запрещено строительство зданий, строений, сооружений:

минимальный отступ зданий, строений и сооружений от красной линии улиц - 5 метров, от красной линии проездов - не менее 3 м (в условиях сложившейся застройки допускается размещение объектов по красной линии);

минимальный отступ от границ соседних земельных участков - 1 метр.

3. Предельное количество этажей или предельная высота зданий, строений, сооружений:

Предельное количество этажей или предельная высота зданий, строений, сооружений в данной территориальной зоне не подлежат ограничению.

4. Максимальный процент застройки в границах земельного участка, определяемый как отношение суммарной площади земельного участка, которая может быть застроена, ко всей площади земельного участка:

Максимальный процент застройки в границах земельного участка в данной территориальной зоне не подлежат ограничению.

Площадь зеленых насаждений должна занимать не менее 20 процентов территории.

5. Иные предельные параметры разрешенного строительства, реконструкции объектов капитального строительства.

При размещении зданий, строений и сооружений должны соблюдаться установленные законодательством о пожарной безопасности и законодательством в области обеспечения санитарно-эпидемиологического благополучия населения минимальные нормативные противопожарные и санитарно-эпидемиологические разрывы между зданиями, строениями и сооружениями, в том числе и расположенными на соседних земельных участках, а также градостроительные и строительные нормы и правила.

Предельные параметры разрешенного строительства конкретного объекта строительства определяются в соответствии с местными нормативами градостроительного проектирования, техническими регламентами, СП 42.13330.2011 «СНиП 2.07.01-89*». Градостроительство. Планировка и застройка городских и сельских поселений» и обосновываются проектной документацией.

Требования к архитектурно-градостроительному облику объектов здравоохранения

1. Основные принципы формирования архитектурно-градостроительного облика объектов.

2. При формировании внешнего облика зданий руководствоваться принципами сомасштабности, ансамблевости и гармонии, обеспечивая интеграцию в сложившуюся градостроительную ситуацию (необходимо учитывать характер, структуру и стилистические особенности окружающей застройки и ландшафта, избегать значительного диссонанса, обязательно обосновывать решения).

3. Общие требования к отделочным и (или) строительным материалам:

1) применять долговечные, износостойкие, ремонтпригодные материалы (учитывать дальнейшую эксплуатацию);

2) выполнять первые этажи и цоколь из устойчивых к атмосферным явлениям, вандалостойких и визуально привлекательных материалов;

3) предусматривать систему разрезки облицовочных панелей с учетом архитектурных решений и габаритов дверных и оконных проемов.

4. Материалы для применения в отделке (финишные материалы):

1) кровля, элементы кровли: фальцевая кровля, мягкая черепица, наливная кровля, мембрана, засыпка с фиксацией, сланцевая кровля, песчано-цементная черепица, керамическая черепица, бетонная и керамическая плитка, природный камень (гранит или аналог), озелененная кровля, светопрозрачные конструкции и другие износостойкие материалы (включая материалы, используемые для эксплуатируемой кровли);

2) цоколь: природный камень (гранит или аналог), клинкерный кирпич, керамогранит (толщина не менее 10 мм), панели из бетонных композитов, бетон и другие износостойкие материалы;

3) стены: облицовочный полнотелый кирпич (клинкерный, керамический), железобетонные стеновые панели, облицовочные навесные конструкции. В том числе подшивка нависающих частей, (керамогранит (толщина не менее 10 мм), композит, архитектурный бетон, природный камень (гранит или аналог), металлокассеты, в том числе профилированные, аквапанель, HPL-панель, линейная панель) и другие износостойкие материалы;

4) входные группы: светопрозрачные, вандалостойкие конструкции с применением алюминиевого и/или стального профиля со стеклопакетом (остекление не менее 60% дверного полотна в составе витражных конструкций); материалы примыкания к светопрозрачным конструкциям должны быть выполнены из долговечных и вандалостойких материалов;

5) закрытие нижней части (метровой зоны) балкона/лоджии при сплошном остеклении;

стемалит, стекло, тонированное в массе в заводских условиях, декоративная решетка, материал основной поверхности фасада и другие износостойкие материалы;

б) декоративные элементы: гипс, стеклофибробетон, природный камень, металл и другие износостойкие материалы;

7) материалы, используемые для создания произведений декоративно-прикладного искусства панно, должны соответствовать требованиям долговечности, ремонтпригодности, экономичности в эксплуатации.

2. Требования к объемно-пространственным характеристикам объектов капитального строительства (архитектурные решения объектов капитального строительства, определяющие их размер, форму, функциональное назначение и местоположение в границах земельного участка).

1. Размещение объектов капитального строительства (далее - объект) в границах земельного участка должно производиться с учетом реализации требований нормативов градостроительного проектирования Республики Северная Осетия-Алания (Постановление Правительства Республики Северная Осетия-Алания от 9 апреля 2010 г. № 107 «Об утверждении республиканских нормативов градостроительного проектирования»), а также правил благоустройства территории муниципального образования в части нормируемого комплекса элементов благоустройства и парковочных мест.

2. Требования к объемно-пространственным и архитектурным решениям:

1) требования к объемно-пространственным и архитектурным решениям входных групп:

а) основной вход (входы) в здание должен быть организован с уровня земли/в одном уровне с прилегающим твердым покрытием с учетом создания «безбарьерной среды»;

б) в зоне основного входа необходимо предусмотреть отсутствие ступеней, пандусов, препятствующих доступности и безопасности для маломобильных групп;

в) главный вход в здание необходимо выявить (акцентировать), второстепенные входы (служебные, технические, эвакуационные) - нивелировать;

г) предусмотреть устройство козырьков (навесов) над каждым входом в целях защиты от атмосферных осадков;

д) при устройстве козырьков (навесов) использовать безопорные конструкции, в случае обоснованной необходимости наличия опорных элементов в зоне главного входа (под козырьком (навесом)), предусмотреть их по массе соотносимыми нависающими над ними объемом, а также четное количество опорных элементов;

е) предусмотреть информационно-навигационное оформление входа.

3. Требования к архитектурно-стилистическим характеристикам объектов капитального строительства (характеристики элементов фасадов, а также элементов иных наружных частей объектов капитального строительства и их характеристик).

1. При формировании внешнего облика зданий руководствоваться принципами сомасштабности, ансамблевости и гармонии, предусмотрев:

1) интеграцию в сложившуюся градостроительную ситуацию (необходимо учитывать характер, структуру и стилистические особенности окружающей застройки и ландшафта, избегать значительного диссонанса, обязательно обосновывать решения);

2) выявление функционального назначения проектируемого здания;

3) взаимную увязку и обоснование планировочных, объемно-пространственных и фасадных решений.

2. Архитектурный облик объекта должен быть подчинен единому стилистическому решению. Дизайн отдельных элементов должен подчиняться единому стилю всего объекта. Решения должны иметь обоснование.

3. Требования к размещению, типоразмерам и стилистическим характеристикам светопрозрачных конструкций:

1) размещение светопрозрачных конструкций (оконные проемы, витражи) на фасаде должно быть обусловлено планировочными и композиционными решениями;

2) типоразмер светопрозрачных конструкций (оконные проемы, витражи) следует принимать, исходя из функционального назначения помещений, указанных на поэтажных планах;

3) недопустимо подчинение размещения оконных проемов только планировочным решениям без обоснования общей композиции фасада, учета тектоники здания;

4) исключение использования типологических приемов, характерных для жилищного строительства.

4. В оформлении фасадов могут быть использованы произведения монументального и декоративно-прикладного искусства.

5. Возможно применение архитектурных приемов, предназначенных для визуального выделения отдельных фрагментов здания - это могут быть оконные или дверные проёмы, арки, межоконные проёмы, колонны, стеновые плоскости и т.д.

6. Требования к архитектурно-стилистическим характеристикам входных групп:

1) козырек (навес) главного входа должен визуально отличаться от второстепенных входов, при этом должен подчиняться единому стилю объекта;

2) устройство козырьков (навесов) над всеми входными группами должно быть выполнено с учетом стилистической взаимоувязки с фасадными решениями.

7. Требования к архитектурно-стилистическим характеристикам элементов благоустройства:

- элементы благоустройства территории (ограждение, уличная мебель и т.д.) должны быть выполнены в увязке с общим стилистическим и колористическим решением объекта.

8. Требования к архитектурно-стилистическим характеристикам системы навигации:

1) необходимо формировать комплексную систему навигации и информационного обеспечения с учетом масштаба и качества шрифтовых композиций, элементов инфографики, а также мест их размещения во взаимоувязке с общим стилистическим и композиционным решением фасадов здания;

2) масштаб шрифтовой композиции с названием объекта должен учитывать визуальное восприятие со стороны основного пешеходного потока посетителей, а также автомобильных дорог. Возможны различные варианты размещения композиции (кровля, козырек главного входа, отдельно стоящая стела и т.п.);

3) при разработке системы навигации необходимо учитывать требования и методические рекомендации к внешнему и внутреннему облику объектов, утвержденные уполномоченными органами исполнительной власти Республики Северная Осетия-Алания.

4) Требования к цветовым решениям объектов капитального строительства (цвета и оттенки, используемые для отделки фасадов с указанием палитры).

1. Цветовые решения внешней отделки фасадов объектов должны соответствовать требованиям, установленным в правилах благоустройства территории муниципального образования.

2. Общие требования к цветовым решениям:

1) цветовое решение должно быть обосновано и выполнено во взаимной увязке с композиционными решениями здания, тектоникой объема, оконными проемами;

2) при разработке цветовых решений необходимо:

а) избегать соотношения цветов на фасаде в пропорции 1:1; должен быть основной, базовый цвет и дополнительные, акцентные цвета;

б) руководствоваться принципом гармоничного сочетания с окружающей застройкой территории;

в) исключить случайное использование цвета; учитывать, что цветовые акценты выявляют объемно-пластические свойства объектов;

г) при выборе цветовых решений оконных, витражных, дверных переплетов использовать белый цвет (RAL 9010, 9016, 9003, 9001 или аналог) только в случае его обоснования архитектурно-художественным решением.

3. При выборе базового цвета отдавать предпочтение натуральным оттенкам и цветам. При выборе дополнительных и акцентных цветов необходимо обеспечить их гармоничное сочетание с базовым цветом.

4. В качестве базового цвета не допускается применять оттенки открытой и агрессивной цветовой гаммы, которые будут доминировать и разрушать общую композицию объема.

5. При выборе цветовых решений, необходимо учитывать, что при использовании

технологии оштукатуривания возможно использование только светлых, разбеленных, натуральных оттенков и цветов, в целях предупреждения выгорания в процессе эксплуатации. Возможно применение белого, бежевого и светло-серого цвета.

6. При разработке системы навигации и рекламно-информационного обеспечения учитывать общую цветовую палитру проекта.

7. Исключить визуальное восприятие крепежных изделий; выполнять крепежные изделия с учетом цвета основных элементов.

8. При использовании двух и более цветов штукатурки обеспечивать их стыковку в разных (смещенных друг относительно друга) плоскостях с перепадом или разрывом не менее 20 мм.

9. При объемно-планировочном решении здания, предусматривающем устройство разновысотных частей здания с разностью высот более одного этажа, для нижележащей кровли необходимо выполнять проработку ее цветового решения, предусмотрев применение цветных покрытий (засыпки, мембраны) с учётом визуального восприятия кровли из окон многоэтажных зданий.

10. При разработке цветовых решений необходимо учитывать требования и методические рекомендации к внешнему и внутреннему облику объектов, утвержденные уполномоченными органами исполнительной власти Республики Северная Осетия-Алания.

5. Требования к отделочным и (или) строительным материалам объектов капитального строительства (материалы для отделки фасадов).

1. Общие требования к отделочным и (или) строительным материалам:

1) применять долговечные, износостойкие, ремонтпригодные материалы (учитывать дальнейшую эксплуатацию);

2) выполнять первые этажи и цоколь из устойчивых к атмосферным явлениям, вандалостойких и визуально привлекательных материалов;

3) предусматривать систему разрезки облицовочных панелей с учетом архитектурных решений и габаритов дверных и оконных проемов.

2. Материалы для применения в отделке (финишные материалы):

1) кровля, элементы кровли: фальцевая кровля, мягкая черепица, наливная кровля, мембрана, засыпка с фиксацией, сланцевая кровля, песчано-цементная черепица, керамическая черепица, бетонная и керамическая плитка, природный камень (гранит или аналог), озелененная кровля, светопрозрачные конструкции и другие износостойкие материалы (включая материалы, используемые для эксплуатируемой кровли);

2) цоколь: природный камень (гранит или аналог), клинкерный кирпич, керамогранит (толщина не менее 10 мм), панели из бетонных композитов, бетон и другие износостойкие материалы;

3) стены: облицовочный полнотелый кирпич (клинкерный, керамический), железобетонные стеновые панели, облицовочные навесные конструкции. В том числе подшивка нависающих частей, (керамогранит (толщина не менее 10 мм), композит, архитектурный бетон, природный камень (гранит или аналог), металлокассеты, в том числе профилированные, аквапанель, НРЛ-панель, линейная панель) и другие износостойкие материалы;

4) входные группы: светопрозрачные, вандалостойкие конструкции с применением алюминиевого и/или стального профиля со стеклопакетом (остекление не менее 60% дверного полотна в составе витражных конструкций); материалы примыкания к светопрозрачным конструкциям должны быть выполнены из долговечных и вандалостойких материалов;

5) закрытие нижней части (метровой зоны) балкона/лоджии при сплошном остеклении: стемалит, стекло, тонированное в массе в заводских условиях, декоративная решетка, материал основной поверхности фасада и другие износостойкие материалы;

6) декоративные элементы: гипс, стеклофибробетон, природный камень, металл и другие износостойкие материалы;

7) материалы, используемые для создания произведений декоративно-прикладного искусства панно, должны соответствовать требованиям долговечности, ремонтпригодности, экономичности в эксплуатации.

3. При отделке фасадов не допускается:

1) применение керамогранита с креплением на видимых клямерах в отделке фасадов первых

и вторых этажей;

2) опирание фасада навесного, оштукатуренного, фиброцементного, алюмокомпозитного без устройства цоколя на отметке земли; необходимо исключить примыкание элементов отделки к уровню грунта (отмостки);

3) использование сэндвич-панелей с открытым типом крепления (визуально заметные соединения панелей, видимые крепежные элементы (винты, дюбели, заклепки);

4) сопряжение в одной плоскости поверхностей с различными отделочными материалами без раскреповки (за исключением мозаичных панно).

4. Запрещенные для применения в отделке (финишные материалы) материалы:

а) бетонные блоки без финишной отделки;

б) фасад: сотовый или профилированный поликарбонат, профлист, металлический и пластиковый сайдинг, цветная и тонирующая самоклеющаяся пленка, сэндвич-панель с открытым типом крепления;

в) цоколь: фиброцементные панели, металлокассеты, сэндвич-панели, профлист, вентфасад с облицовкой керамогранитом или плиткой;

г) первый этаж, входные группы, витражные конструкции: поливинилхлорид (ПВХ).

5. Не рекомендуется в облицовке фасада использование технологии

оштукатуривания. В случае ее использования рекомендуется применение только штукатурки, окрашенной в массу, при этом общая площадь оштукатуренных поверхностей не может быть более 50% от общей площади поверхностей здания.

6. Допускается применение штукатурных фасадов со сроком дальнейшей эксплуатации без потери качества не менее 15 лет.

7. Требования к размещению технического и инженерного оборудования на фасадах и кровлях объектов капитального строительства (перечисление технических устройств (в том числе вентиляции и кондиционирования воздуха, газоснабжения, освещения, связи, видеонаблюдения) и приемов улучшения декоративных качеств фасадов объектов капитального строительства при размещении такого оборудования.

1. При размещении всех видов инженерных систем на визуально воспринимаемых поверхностях фасадов (в том числе на кровле) объектов нежилого назначения необходимо предлагать мероприятия по их визуальному сокрытию и гармоничной интеграции в общий объем здания.

2. Исключить размещение инженерного оборудования на декоративных элементах здания.

3. Предусмотреть обустройство специальных архитектурных элементов (мест размещения) для наружных блоков кондиционеров (ниши, наружные корзины с декоративными экранами) без выведения элементов электрооборудования на наружные плоскости стен (отсутствие сопровождающей проводки на плоскости фасадов).

4. Для прокладки коммуникаций к наружным блокам кондиционеров предусмотреть в наружных стенах устройство гильз с заполнением негорючей теплоизоляцией с нормативным уклоном в сторону фасада и установкой декоративных заглушек с двух сторон.

5. При устройстве открытой водосточной системы на фасаде и козырьках (навесах), предусмотреть скрытый отвод поверхностных стоков или их интеграцию в общее стилистическое решение.

7. Требования к подсветке фасадов объектов капитального строительства (перечисление архитектурных приемов внешнего освещения их фасадов и цветов, а также оттенков такого освещения с указанием палитры).

1. При формировании внешнего облика зданий с элементами декоративного освещения, необходимо предусмотреть:

а) освещение входной группы (фасадные светильники);

б) освещение домовых знаков в темное время суток;

размещение архитектурно-художественного освещения на фасадах зданий, визуально воспринимаемых со стороны улиц, дорог (если предусмотрено техническим заданием).

Статья 51. О-2. Зона объектов образования и просвещения

Зона размещения объектов образования выделена для создания правовых условий градостроительной деятельности в части использования и застройки территории

обеспечивающей правовые условия использования, строительства и реконструкции объектов недвижимости и обеспечения гарантированных муниципальных услуг в этой сфере.

Виды разрешенного использования земельных участков и объектов капитального строительства.

Виды разрешенного использования	Код
1. Основные виды разрешенного использования	
Коммунальное обслуживание	3.1
Дошкольное, начальное и среднее общее образование	3.5.1
Среднее и высшее профессиональное образование	3.5.2
Культурное развитие	3.6
Обеспечение научной деятельности	3.9
Автомобильный транспорт	7.2
2. Условно разрешенные виды использования:	
Магазины	4.4
Общественное питание	4.6
3. Вспомогательные виды разрешенного использования, допустимые только в качестве дополнительных по отношению к основным видам разрешенного использования и условно разрешенным видам использования и осуществляемые совместно с ними	
Спорт	5.1
Земельные участки(территории) общего пользования	12.0

Предельные (минимальные и (или) максимальные) размеры земельных участков и предельные параметры разрешенного строительства, реконструкции объектов капитального строительства:

1. Предельные (минимальные и (или) максимальные) размеры земельных участков, в том числе их площадь:

Виды разрешенного использования	Предельные размеры земельных участков (мин.-макс.), кв.м
1. Основные виды разрешенного использования	

Коммунальное обслуживание	не подлежат ограничению
Дошкольное, начальное и среднее общее образование	Размер земельного участка детского дошкольного учреждения, при вместимости: 1) до 100 мест - 40 кв.м на 1 место; 2) от 100 мест - 35 кв.м на 1 место; 3) от 500 мест - 30 кв.м на 1 место. Размер земельного участка общеобразовательного учреждения, при вместимости: 1) до 400 мест - 50 кв.м на 1 место; 2) 400 - 500 мест - 60 кв.м на 1 место; 3) 500 - 600 мест - 50 кв.м на 1 место; 4) 600 - 800 мест - 40 кв.м на 1 место; 5) 800 - 1100 мест - 33 кв.м на 1 место; 6) 1100 - 1500 мест - 21 кв.м на 1 место; 7) 1500 - 2000 мест - 17 кв.м на 1 место; 8) более 2000 мест - 16 кв.м на 1 место
Среднее и высшее профессиональное образование	не подлежат ограничению
Культурное развитие	не подлежат ограничению
Обеспечение научной деятельности	не подлежат ограничению
Автомобильный транспорт	не подлежат ограничению
2. Условно разрешенные виды использования:	
Магазины	Максимальная площадь земельного участка 1600 кв.м, из расчета 800 кв.м участка на 100 кв. м торговой площади
Общественное питание	500-2300 кв.м
3. Вспомогательные виды разрешенного использования, допустимые только в качестве дополнительных по отношению к основным видам разрешенного использования и условно разрешенным видам использования и осуществляемые совместно с ними	
Спорт	700-1500 кв.м
Земельные участки(территории) общего пользования	не подлежат ограничению

2. Минимальные отступы от границ земельных участков в целях определения мест допустимого размещения зданий, строений, сооружений, за пределами которых запрещено строительство зданий, строений, сооружений:

минимальный отступ зданий, строений и сооружений от красной линии улиц - 5 метров, от красной линии проездов - не менее 3 м (в условиях сложившейся застройки допускается размещение объектов по красной линии);

минимальный отступ от границ соседних земельных участков - 1 метр.

3. Предельное количество этажей или предельная высота зданий, строений, сооружений:

Предельное количество этажей или предельная высота зданий, строений, сооружений в данной территориальной зоне не подлежат ограничению

4. Максимальный процент застройки в границах земельного участка, определяемый как отношение суммарной площади земельного участка, которая может быть застроена, ко всей площади земельного участка:

Максимальный процент застройки в границах земельного участка в данной территориальной зоне не подлежат ограничению.

Площадь зеленых насаждений должна занимать не менее 20 процентов территории.

5. Иные предельные параметры разрешенного строительства, реконструкции объектов капитального строительства.

При размещении зданий, строений и сооружений должны соблюдаться установленные законодательством о пожарной безопасности и законодательством в области обеспечения санитарно-эпидемиологического благополучия населения минимальные нормативные противопожарные и санитарно-эпидемиологические разрывы между зданиями, строениями и сооружениями, в том числе и расположенными на соседних земельных участках, а также градостроительные и строительные нормы и правила.

Предельные параметры разрешенного строительства конкретного объекта строительства определяются в соответствии с местными нормативами градостроительного проектирования, техническими регламентами, СП 42.13330.2011 «СНиП 2.07.01-89*. Градостроительство. Планировка и застройка городских и сельских поселений» и обосновываются проектной документацией.

Требования к архитектурно-градостроительному облику объектов образования и просвещения

1. Основные принципы формирования архитектурно-градостроительного облика объектов.

2. При формировании внешнего облика зданий руководствоваться принципами сомасштабности, ансамблевости и гармонии, обеспечивая интеграцию в сложившуюся градостроительную ситуацию (необходимо учитывать характер, структуру и стилистические особенности окружающей застройки и ландшафта, избегать значительного диссонанса, обязательно обосновывать решения).

3. Общие требования к отделочным и (или) строительным материалам:

1) применять долговечные, износостойкие, ремонтпригодные материалы (учитывать дальнейшую эксплуатацию);

2) уделять особое внимание противопожарным свойствам материалов;

3) выполнять первые этажи и цоколь из устойчивых к атмосферным явлениям, вандалостойких и визуально привлекательных материалов;

4) обеспечивать вариативность отделочных материалов при применении крупнопанельных изделий в наружных ограждающих конструкциях;

5) предусматривать систему разрезки облицовочных панелей с учетом архитектурных решений и габаритов дверных и оконных проемов;

6) учитывать, что козырьки (навесы) должны выдерживать снеговую нагрузку (не менее 200 кг/кв.м.);

7) принимать во внимание, что материалы должны иметь сертификаты, паспорта соответствия и санитарно-эпидемиологические паспорта.

4. Материалы для применения в отделке (финишные материалы):

1) кровля, элементы кровли: фальцевая кровля, мягкая черепица, наливная кровля, мембрана, засыпка с фиксацией, сланцевая кровля, песчано-цементная черепица, керамическая черепица, светопрозрачные конструкции и другие износостойкие материалы (включая материалы, используемые для эксплуатируемой кровли);

2) цоколь: природный камень, клинкерный кирпич, керамогранит (толщина не менее 10 мм), панели из бетонных композитов, бетон и другие износостойкие материалы;

3) стены: облицовочный полнотелый кирпич (клинкерный, керамический), железобетонные стеновые панели, облицовочные навесные конструкции. В том числе подшивка нависающих частей, (керамогранит (толщина не менее 10 мм), композит, архитектурный бетон, натуральный камень, металлокассеты, в том числе профилированные, аквапанель, НРЛ-панель, линейная панель) и другие износостойкие материалы;

4) входные группы: светопрозрачные, вандалостойкие конструкции с применением алюминиевого и/или стального профиля со стеклопакетом (остекление не менее 60% дверного полотна в составе витражных конструкций); материалы примыкания к светопрозрачным конструкциям должны быть выполнены из долговечных и вандалостойких материалов;

5) закрытие нижней части (метровой зоны) балкона/лоджии при сплошном остеклении:

стемалит, стекло, тонированное в массе в заводских условиях, декоративная решетка, материал основной поверхности фасада и другие износостойкие материалы;

б) требования к природному камню:

- применяемые облицовочные изделия из природного камня должны соответствовать требованиям ГОСТ 9480-2012, ГОСТ 23342-2012, ГОСТ 9479-2011, ГОСТ 30629-2011;

7) декоративные элементы: гипс, стеклофибробетон, природный камень, металл и другие износостойкие материалы;

8) материалы, используемые для создания произведений декоративно-прикладного искусства панно, должны соответствовать требованиям долговечности, ремонтпригодности, экономичности в эксплуатации.

2. Требования к объемно-пространственным характеристикам объектов капитального строительства (архитектурные решения объектов капитального строительства, определяющие их размер, форму, функциональное назначение и местоположение в границах земельного участка).

1. Размещение объектов капитального строительства (далее - объект) в границах земельного участка должно производиться с учетом реализации требований нормативов градостроительного проектирования Республики Северная Осетия-Алания (Постановление Правительства Республики Северная Осетия-Алания от 9 апреля 2010 г. № 107 «Об

утверждении республиканских нормативов градостроительного проектирования»), а также правил благоустройства территории муниципального образования в части нормируемого комплекса элементов благоустройства и парковочных мест.

2. Требования к объемно-пространственным характеристикам в части местоположения объекта (объектов):

а) возможность размещения технологически необходимой инфраструктуры для эксплуатации данных объектов (проезды, разворотные площадки, парковочные места и т.д.) в границах земельного участка и прилегающих к нему территориях;

б) учет сложившихся линий градостроительного регулирования и линий застройки, велосипедных и автомобильных маршрутов, расположения остановок общественного транспорта;

в) учет особенностей функционального зонирования территории, технологических связей, необходимость разведения потоков пешеходных коммуникаций и машин транспорта;

г) обеспечение нормируемого количества машиномест, в т.ч. для маломобильных групп населения, посетителей, работников и автотранспорта, нормируемого количества мест посадки-высадки пассажиров;

д) обеспечение разведения пешеходных коммуникаций исходя из разновозрастных особенностей посетителей, применив элементы пассивной навигации (цветное мощение, малые архитектурные формы, элементы озеленения, уличного декора и т.д.);

е) обеспечение нормируемого (обязательного) комплекса элементов благоустройства:

- проезды хозяйственные, для посадки и высадки пассажиров, для автомобилей скорой помощи, пожарных, аварийных служб;

- пешеходные коммуникации с шириной не менее 2 м;

- площадки для посетителей, отдельные площадки для отдыха работников и посетителей;

- хозяйственная зона с площадкой ТБО (исключить размещение в зоне главного входа на территорию, визуального восприятия со стороны автомобильной дороги, улицы);

- велосипедная парковка;

- элементы озеленения (газон, деревья, кустарники, устройства для оформления озеленения);

- уличная мебель;

- освещение территории;

- ограждение территории;

- средства размещения навигации и информации;

- стационарные парковочные барьеры;

- урны.

ж) дополнительно для школ, лицеев, гимназий предусмотреть:

- зону для установки трех флагштоков (Государственного флага Российской Федерации, Республики Северная Осетия-Алания, Муниципального образования Республики Северная Осетия-Алания);

- центральный школьный двор (площадка общего сбора);
- физкультурно-спортивную зону (ФСЗ);
- зону отдыха.

3) дополнительно для детских садов, ясель предусмотреть:

- групповые площадки;
- физкультурные площадки;
- теневые навесы или прогулочные веранды;
- навесы для детских колясок, санок.

3. Требования к объемно-пространственным и архитектурным решениям:

1) при формировании объемно-пространственного решения необходимо:

- а) избегать необоснованного повторения геометрии земельного участка;
- б) учитывать функциональное назначение объекта.

2) требования к объемно-пространственным и архитектурным решениям входных групп:

а) основной вход (входы) в здание должен быть организован с уровня земли/в одном уровне с прилегающим твердым покрытием с учетом создания «безбарьерной среды»;

б) в зоне основного входа необходимо предусмотреть отсутствие ступеней, пандусов, препятствующих доступности и безопасности для маломобильных групп;

в) основной вход в здание должен быть организован со стороны наибольшего пешеходного потока и обеспечен удобным подъездом и подходом;

г) главный вход в здание необходимо выявить (акцентировать), второстепенные входы (служебные, технические, эвакуационные) - нивелировать;

д) в обязательном порядке предусмотреть устройство козырьков (навесов) над каждым входом в целях защиты от атмосферных осадков;

е) при устройстве козырьков (навесов) использовать безопорные конструкции, в случае обоснованной необходимости наличия опорных элементов в зоне главного входа (под козырьком (навесом)), предусмотреть их по массе соотносимыми нависающими над ними объемом, а также четное количество опорных элементов;

ж) предусмотреть информационно-навигационное оформление входа.

3. Требования к архитектурно-стилистическим характеристикам объектов капитального строительства (характеристики элементов фасадов, а также элементов иных наружных частей объектов капитального строительства и их характеристик).

1. При формировании внешнего облика зданий руководствоваться принципами сомасштабности, ансамблевости и гармонии, предусмотрев:

1) интеграцию в сложившуюся градостроительную ситуацию (необходимо учитывать характер, структуру и стилистические особенности окружающей застройки и ландшафта, избегать значительного диссонанса, обязательно обосновывать решения);

2) выявление функционального назначения проектируемого здания;

3) взаимную увязку и обоснование планировочных, объемно-пространственных и фасадных решений.

2. Архитектурный облик объекта должен быть подчинен единому стилистическому решению. Дизайн отдельных элементов должен подчиняться единому стилю всего объекта. Решения должны иметь обоснование.

3. Требования к размещению, типоразмерам и стилистическим характеристикам светопрозрачных конструкций:

1) размещение светопрозрачных конструкций (оконные проемы, витражи) на фасаде должно быть обусловлено планировочными и композиционными решениями;

2) типоразмер светопрозрачных конструкций (оконные проемы, витражи) следует принимать, исходя из функционального назначения помещений, указанных на поэтажных планах;

3) недопустимо подчинение размещения оконных проемов только планировочным решениям без обоснования общей композиции фасада, учета тектоники здания;

4) исключение использования типологических приемов, характерных для жилищного строительства.

5) В оформлении фасадов могут быть использованы произведения монументального и декоративно-прикладного искусства.

6) Возможно применение архитектурных приемов, предназначенных для визуального выделения отдельных фрагментов здания - это могут быть оконные или дверные проёмы, арки, межоконные проёмы, колонны, стеновые плоскости и т.д.

7) Требования к архитектурно-стилистическим характеристикам входных групп:

1) козырек (навес) главного входа должен визуально отличаться от второстепенных входов, при этом должен подчиняться единому стилю объекта;

2) устройство козырьков (навесов) над всеми входными группами должно быть выполнено с учетом стилистической взаимосвязки с фасадными решениями.

8) Требования к архитектурно-стилистическим характеристикам элементов благоустройства:

- элементы благоустройства территории (ограждение, уличная мебель и т.д.) должны быть выполнены в увязке с общим стилистическим и колористическим решением объекта.

9) Требования к архитектурно-стилистическим характеристикам системы навигации:

1) необходимо формировать комплексную систему навигации и информационного обеспечения с учетом масштаба и качества шрифтовых композиций, элементов инфографики, а также мест их размещения во взаимосвязке с общим стилистическим и композиционным решением фасадов здания;

2) масштаб шрифтовой композиции с названием объекта должен учитывать визуальное восприятие со стороны основного пешеходного потока посетителей, а также автомобильных дорог. Возможны различные варианты размещения композиции (кровля, козырек главного входа, отдельно стоящая стела и т.п.);

3) при разработке системы навигации необходимо учитывать требования и методические рекомендации к внешнему и внутреннему облику объектов, утвержденные уполномоченными органами исполнительной власти Республики Северная Осетия-Алания.

4) Требования к цветовым решениям объектов капитального строительства (цвета и оттенки, используемые для отделки фасадов с указанием палитры).

1. Цветовые решения внешней отделки фасадов объектов должны соответствовать требованиям, установленным в правилах благоустройства территории муниципального образования.

2. Общие требования к цветовым решениям:

1) цветовое решение должно быть обосновано и выполнено во взаимной увязке с композиционными решениями здания, тектоникой объема, оконными проемами;

2) при разработке цветовых решений необходимо:

а) избегать соотношения цветов на фасаде в пропорции 1:1; должен быть основной, базовый цвет и дополнительные, акцентные цвета;

б) руководствоваться принципом гармоничного сочетания с окружающей застройкой территории;

в) исключить случайное использование цвета; учитывать, что цветовые акценты выявляют объемно-пластические свойства объектов;

г) при выборе цветовых решений оконных, витражных, дверных переплетов использовать белый цвет (RAL 9010, 9016, 9003, 9001 или аналог) только в случае его обоснования архитектурно-художественным решением.

3. При выборе базового цвета отдавать предпочтение натуральным оттенкам и цветам. При выборе дополнительных и акцентных цветов необходимо обеспечить их гармоничное сочетание с базовым цветом.

4. В качестве базового цвета не допускается применять оттенки открытой и агрессивной цветовой гаммы, которые будут доминировать и разрушать общую композицию объема.

5. При выборе цветовых решений, необходимо учитывать, что при использовании технологии оштукатуривания возможно использование только светлых, разбеленных, натуральных оттенков и цветов, в целях предупреждения выгорания в процессе эксплуатации.

Возможно применение белого, бежевого и светло-серого цвета.

6. При разработке системы навигации и рекламно-информационного обеспечения учитывать общую цветовую палитру проекта.

7. Исключить визуальное восприятие крепежных изделий; выполнять крепежные изделия с учетом цвета основных элементов.

8. При использовании двух и более цветов штукатурки обеспечивать их стыковку в разных (смещенных друг относительно друга) плоскостях с перепадом или разрывом не менее 20 мм.

9. При объемно-планировочном решении здания, предусматривающем устройство разновысотных частей здания с разностью высот более одного этажа, для нижележащей кровли необходимо выполнять проработку ее цветового решения, предусмотрев применение цветных покрытий (засыпки, мембраны) с учётом визуального восприятия кровли из окон многоэтажных зданий.

10. При разработке цветовых решений необходимо учитывать требования и методические рекомендации к внешнему и внутреннему облику объектов, утвержденные уполномоченными органами исполнительной власти Республики Северная Осетия-Алания.

5. Требования к отделочным и (или) строительным материалам объектов капитального строительства (материалы для отделки фасадов).

1. Общие требования к отделочным и (или) строительным материалам:

1) применять долговечные, износостойкие, ремонтпригодные материалы (учитывать дальнейшую эксплуатацию);

2) уделять особое внимание противопожарным свойствам материалов;

3) выполнять первые этажи и цоколь из устойчивых к атмосферным явлениям, вандалостойких и визуально привлекательных материалов;

4) обеспечивать вариативность отделочных материалов при применении крупнопанельных изделий в наружных ограждающих конструкциях;

5) предусматривать систему разрезки облицовочных панелей с учетом архитектурных решений и габаритов дверных и оконных проемов;

6) учитывать, что козырьки (навесы) должны выдерживать снеговую нагрузку (не менее 200 кг/кв.м.);

7) принимать во внимание, что материалы должны иметь сертификаты, паспорта соответствия и санитарно-эпидемиологические паспорта.

2. Материалы для применения в отделке (финишные материалы):

1) кровля, элементы кровли: фальцевая кровля, мягкая черепица, наливная кровля, мембрана, засыпка с фиксацией, сланцевая кровля, песчано-цементная черепица, керамическая черепица, светопрозрачные конструкции и другие износостойкие материалы

(включая материалы, используемые для эксплуатируемой кровли);

2) цоколь: природный камень, клинкерный кирпич, керамогранит (толщина не менее 10 мм), панели из бетонных композитов, бетон и другие износостойкие материалы;

3) стены: облицовочный полнотелый кирпич (клинкерный, керамический), железобетонные стеновые панели, облицовочные навесные конструкции. В том числе подшивка нависающих частей, (керамогранит (толщина не менее 10 мм), композит, архитектурный бетон, натуральный камень, металлокассеты, в том числе профилированные, аквапанель, HPL-панель, линейная панель) и другие износостойкие материалы;

4) входные группы: светопрозрачные, вандалостойкие конструкции с применением алюминиевого и/или стального профиля со стеклопакетом (остекление не менее 60% дверного полотна в составе витражных конструкций); материалы примыкания к светопрозрачным конструкциям должны быть выполнены из долговечных и вандалостойких материалов;

5) закрытие нижней части (метровой зоны) балкона/лоджии при сплошном остеклении: стемалит, стекло, тонированное в массе в заводских условиях, декоративная решетка, материал основной поверхности фасада и другие износостойкие материалы;

6) требования к природному камню:

- применяемые облицовочные изделия из природного камня должны соответствовать требованиям ГОСТ 9480-2012, ГОСТ 23342-2012, ГОСТ 9479-2011, ГОСТ 30629-2011;

7) декоративные элементы: гипс, стеклофибробетон, природный камень, металл и другие

износостойкие материалы;

8) материалы, используемые для создания произведений декоративно-прикладного искусства панно, должны соответствовать требованиям долговечности, ремонтпригодности, экономичности в эксплуатации.

3. При отделке фасадов не допускается:

1) применение керамогранита с креплением на видимых клямерах в отделке фасадов первых и вторых этажей;

2) устройство цоколя на подсистеме;

3) опирание фасада навесного, оштукатуренного, фиброцементного, алюмокомпозитного без устройства цоколя на отметке земли; необходимо исключить примыкание элементов отделки к уровню грунта (отмостки);

4) использование сэндвич-панелей с открытым типом крепления (визуально заметные соединения панелей, видимые крепежные элементы (винты, дюбели, заклепки);

5) сопряжение в одной плоскости поверхностей с различными отделочными материалами без раскреповки (за исключением мозаичных панно);

6) поверхностное окрашивание бетонной поверхности при применении крупнопанельных изделий в наружных ограждающих конструкциях.

4. Запрещенные для применения в отделке (финишные материалы) материалы:

а) силикатный кирпич, бетонные блоки без финишной отделки;

б) фасад: сотовый или профилированный поликарбонат, профлист, металлический и пластиковый сайдинг, цветная и тонирующая самоклеющаяся пленка, сэндвич-панель с открытым типом крепления;

в) цоколь: фиброцементные панели, металлокассеты, сэндвич-панели, профлист, вентфасад с облицовкой керамогранитом или плиткой;

г) первый этаж, входные группы, витражные конструкции: поливинилхлорид (ПВХ).

5. Не рекомендуется в облицовке фасада использование технологии оштукатуривания. В случае ее использования рекомендуется применение только штукатурки, окрашенной в массу. Допускается применение штукатурных фасадов при обязательном наличии у застройщика (технического заказчика) действующего договора с держателем (разработчиком) штукатурной фасадной системы на техническое сопровождение на этапах проектирования и строительства с гарантией сроком дальнейшей эксплуатации без потери качества не менее 15 лет.

6. Требования к размещению технического и инженерного оборудования на фасадах и кровлях объектов капитального строительства (перечисление технических устройств (в том числе вентиляции и кондиционирования воздуха, газоснабжения, освещения, связи, видеонаблюдения) и приемов улучшения декоративных качеств фасадов объектов капитального строительства при размещении такого оборудования.

1. При размещении всех видов инженерных систем на визуально воспринимаемых поверхностях фасадов (в том числе на кровле) объектов нежилого назначения необходимо предлагать мероприятия по их визуальному сокрытию и гармоничной интеграции в общий объем здания.

2. Исключить размещение инженерного оборудования на декоративных элементах здания.

3. Предусмотреть обустройство специальных архитектурных элементов (мест размещения) для наружных блоков кондиционеров (ниши, наружные корзины с декоративными экранами) без выведения элементов электрооборудования на наружные плоскости стен (отсутствие сопровождающей проводки на плоскости фасадов).

4. Для прокладки коммуникаций к наружным блокам кондиционеров предусмотреть в наружных стенах устройство гильз с заполнением негорючей теплоизоляцией с нормативным уклоном в сторону фасада и установкой декоративных заглушек с двух сторон.

5. При устройстве открытой водосточной системы на фасаде и козырьках (навесах), предусмотреть скрытый отвод поверхностных стоков или их интеграцию в общее стилистическое решение.

7. Требования к подсветке фасадов объектов капитального строительства (перечисление архитектурных приемов внешнего освещения их фасадов и цветов, а также

оттенков такого освещения с указанием палитры).

1. Размещение элементов освещения необходимо осуществлять с учетом требований к архитектурно-художественному освещению, установленным в правилах благоустройства территории муниципального образования.

2. При формировании внешнего облика зданий с элементами декоративного освещения, необходимо предусмотреть:

- а) освещение входной группы (фасадные светильники);
- б) освещение домовых знаков в темное время суток;

размещение архитектурно-художественного освещения на фасадах зданий, визуально воспринимаемых со стороны улиц, дорог (если предусмотрено техническим заданием).

Статья 52. 0-3. Зона религиозных объектов

Зона религиозных объектов выделена для создания правовых условий градостроительной и хозяйственной деятельности в части использования и застройки территории, обеспечивающей правовые условия использования, строительства и реконструкции объектов недвижимости.

Виды разрешенного использования земельных участков и объектов капитального строительства.

Виды разрешенного использования	Код
1. Основные виды разрешенного использования	
Коммунальное обслуживание	3.1
Религиозное использование	3.7
Историко-культурная деятельность	9.3
Автомобильный транспорт	7.2
2. Условно разрешенные виды использования:	
Магазины	4.4
Общественное питание	4.6
3. Вспомогательные виды разрешенного использования, допустимые только в качестве дополнительных по отношению к основным видам разрешенного использования и условно разрешенным видам использования и осуществляемые совместно с ними	
Объекты гаражного назначения	2.7.1
Земельные участки(территории) общего пользования	12.0

Предельные (минимальные и (или) максимальные) размеры земельных участков и предельные параметры разрешенного строительства, реконструкции объектов капитального строительства:

1. Предельные (минимальные и (или) максимальные) размеры земельных участков, в том числе их площадь:

Виды разрешенного использования	Предельные размеры земельных участков (мин.-макс.), кв.м
1. Основные виды разрешенного использования	
Коммунальное обслуживание	не подлежат ограничению
Религиозное использование	Размеры земельных участков храмовых комплексов, включающих основные здания и сооружения

	богослужебного и вспомогательного назначения, принимаются исходя из удельного показателя - 7 кв.м площади участка на единицу вместимости храма. При строительстве храмовых комплексов в особых условиях: стеснённости (затеснённая застройка), допускается уменьшение удельного показателя земельного участка (кв.м на единицу вместимости), но не более чем на 25%
Историко-культурная деятельность	не подлежат ограничению
Автомобильный транспорт	не подлежат ограничению
2. Условно разрешенные виды использования:	
Магазины	Максимальная площадь земельного участка 1600 кв.м, из расчета 800 кв.м участка на 100 кв. м торговой площади
Общественное питание	500-2300 кв.м
3. Вспомогательные виды разрешенного использования, допустимые только в качестве дополнительных по отношению к основным видам разрешенного использования и условно разрешенным видам использования и осуществляемые совместно с ними	
Объекты гаражного назначения	не подлежат ограничению
Земельные участки(территории) общего пользования	не подлежат ограничению

2. Минимальные отступы от границ земельных участков в целях определения мест допустимого размещения зданий, строений, сооружений, за пределами которых запрещено строительство зданий, строений, сооружений:

минимальный отступ зданий, строений и сооружений от красной линии улиц - 5 метров, от красной линии проездов - не менее 3 м (в условиях сложившейся застройки допускается размещение объектов по красной линии);

минимальный отступ от границ соседних земельных участков - 1 метр.

3. Предельное количество этажей или предельная высота зданий, строений, сооружений:

Предельное количество этажей или предельная высота зданий, строений, сооружений в данной территориальной зоне не подлежат ограничению.

4. Максимальный процент застройки в границах земельного участка, определяемый как отношение суммарной площади земельного участка, которая может быть застроена, ко всей площади земельного участка:

Максимальный процент застройки в границах земельного участка в данной территориальной зоне не подлежат ограничению.

Площадь зеленых насаждений должна занимать не менее 20 процентов территории.

5. Иные предельные параметры разрешенного строительства, реконструкции объектов капитального строительства.

При размещении зданий, строений и сооружений должны соблюдаться установленные законодательством о пожарной безопасности и законодательством в области обеспечения санитарно-эпидемиологического благополучия населения минимальные нормативные противопожарные и санитарно-эпидемиологические разрывы между зданиями, строениями и сооружениями, в том числе и расположенными на соседних земельных участках, а также градостроительные и строительные нормы и правила.

Предельные параметры разрешенного строительства конкретного объекта строительства определяются в соответствии с местными нормативами градостроительного проектирования.

техническими регламентами, СП 42.13330.2011 «СНиП 2.07.01-89*». Градостроительство. Планировка и застройка городских и сельских поселений» и обосновываются проектной документацией.

Статья 53. О-4. Зона объектов физкультуры и спорта

Зона объектов физкультуры и спорта выделена для создания правовых условий градостроительной деятельности в части использования и застройки территории, обеспечивающей правовые условия использования, строительства и реконструкции объектов недвижимости.

Виды разрешенного использования земельных участков и объектов капитального строительства.

Виды разрешенного использования	Код
1. Основные виды разрешенного использования	
Коммунальное обслуживание	3.1
Отдых (рекреация)	5.0
Спорт	5.1
Природно-познавательный туризм	5.2
Автомобильный транспорт	7.2
2. Условно разрешенные виды использования:	
Магазины	4.4
Общественное питание	4.6
Гостиничное обслуживание	4.7
3. Вспомогательные виды разрешенного использования, допустимые только в качестве дополнительных по отношению к основным видам разрешенного использования и условно разрешенным видам использования и осуществляемые совместно с ними	
Объекты гаражного назначения	2.7.1
Земельные участки(территории) общего пользования	12.0

Предельные (минимальные и (или) максимальные) размеры земельных участков и предельные параметры разрешенного строительства, реконструкции объектов капитального строительства:

1. Предельные (минимальные и (или) максимальные) размеры земельных участков, в том числе их площадь:

Виды разрешенного использования	Предельные размеры земельных участков (мин.-макс.), кв.м
1. Основные виды разрешенного использования	
Коммунальное обслуживание	не подлежат ограничению
Отдых (рекреация)	не подлежат ограничению
Спорт	200-5000 кв.м
Природно-познавательный туризм	не подлежат ограничению
Автомобильный транспорт	не подлежат ограничению
2. Условно разрешенные виды использования:	
Магазины	Максимальная площадь земельного участка 1600 кв.м, из расчета 800 кв.м участка на 100 кв. м торговой площади
Общественное питание	500-2300 кв.м
Гостиничное обслуживание	Максимальный размер земельных

	участков под размещение гостиниц при числе мест гостиницы от 25 до 100 мест - 55 кв. м на 1 место; от 100 до 500 мест - 30 кв. м на 1 место; от 500 до 1000 мест - 20 кв. м на 1 место; от 1000 до 2000 мест - 15 кв. м на 1 место
3. Вспомогательные виды разрешенного использования, допустимые только в качестве дополнительных по отношению к основным видам разрешенного использования и условно разрешенным видам использования и осуществляемые совместно с ними	
Объекты гаражного назначения	не подлежат ограничению
Земельные участки(территории) общего пользования	не подлежат ограничению

2. Минимальные отступы от границ земельных участков в целях определения мест допустимого размещения зданий, строений, сооружений, за пределами которых запрещено строительство зданий, строений, сооружений:

минимальный отступ зданий, строений и сооружений от красной линии улиц - 5 метров, от красной линии проездов - не менее 3 м (в условиях сложившейся застройки допускается размещение объектов по красной линии);

минимальный отступ от границ соседних земельных участков - 1 метр.

3. Предельное количество этажей или предельная высота зданий, строений, сооружений:

Предельное количество этажей или предельная высота зданий, строений, сооружений в данной территориальной зоне не подлежат ограничению.

4. Максимальный процент застройки в границах земельного участка, определяемый как отношение суммарной площади земельного участка, которая может быть застроена, ко всей площади земельного участка:

Максимальный процент застройки в границах земельного участка в данной территориальной зоне не подлежат ограничению.

Площадь зеленых насаждений должна занимать не менее 20 процентов территории.

5. Иные предельные параметры разрешенного строительства, реконструкции объектов капитального строительства.

При размещении зданий, строений и сооружений должны соблюдаться установленные законодательством о пожарной безопасности и законодательством в области обеспечения санитарно-эпидемиологического благополучия населения минимальные нормативные противопожарные и санитарно-эпидемиологические разрывы между зданиями, строениями и сооружениями, в том числе и расположенными на соседних земельных участках, а также градостроительные и строительные нормы и правила.

Предельные параметры разрешенного строительства конкретного объекта строительства определяются в соответствии с местными нормативами градостроительного проектирования, техническими регламентами, СП 42.13330.2011 «СНиП 2.07.01-89*. Градостроительство. Планировка и застройка городских и сельских поселений» и обосновываются проектной документацией.

Требования к архитектурно-градостроительному облику объектов физической культуры и спорта

1. Основные принципы формирования архитектурно-градостроительного облика объектов.

2. При формировании внешнего облика зданий руководствоваться принципами сомасштабности, ансамблевости и гармонии, обеспечивая интеграцию в сложившуюся градостроительную ситуацию (необходимо учитывать характер, структуру и стилистические особенности окружающей застройки и ландшафта, избегать значительного диссонанса,

обязательно обосновывать решения).

3. Общие требования к отделочным и (или) строительным материалам:

1) применять долговечные, износостойкие, ремонтпригодные материалы (учитывать дальнейшую эксплуатацию);

2) выполнять первые этажи и цоколь из устойчивых к атмосферным явлениям, вандалостойких и визуально привлекательных материалов;

3) предусматривать систему разрезки облицовочных панелей с учетом архитектурных решений и габаритов дверных и оконных проемов.

4. Материалы для применения в отделке (финишные материалы):

1) кровля, элементы кровли: фальцевая кровля, мягкая черепица, наливная кровля, мембрана, засыпка с фиксацией, сланцевая кровля, песчано-цементная черепица, керамическая черепица, бетонная и керамическая плитка, природный камень (гранит или аналог), озелененная кровля, светопрозрачные конструкции и другие износостойкие материалы (включая материалы, используемые для эксплуатируемой кровли);

2) цоколь: природный камень (гранит или аналог), клинкерный кирпич, керамогранит (толщина не менее 10 мм), панели из бетонных композитов, бетон и другие износостойкие материалы;

3) стены: облицовочный полнотелый кирпич (клинкерный, керамический), железобетонные стеновые панели, облицовочные навесные конструкции. В том числе подшивка нависающих частей, (керамогранит (толщина не менее 10 мм), композит, архитектурный бетон, природный камень (гранит или аналог), металлокассеты, в том числе профилированные, аквапанель, HPL-панель, линейная панель) и другие износостойкие материалы;

4) входные группы: светопрозрачные, вандалостойкие конструкции с применением алюминиевого и/или стального профиля со стеклопакетом (остекление не менее 60% дверного полотна в составе витражных конструкций); материалы примыкания к светопрозрачным конструкциям должны быть выполнены из долговечных и вандалостойких материалов;

5) закрытие нижней части (метровой зоны) балкона/лоджии при сплошном остеклении: стемалит, стекло, тонированное в массе в заводских условиях, декоративная решетка, материал основной поверхности фасада и другие износостойкие материалы;

6) декоративные элементы: гипс, стеклофибробетон, природный камень, металл и другие износостойкие материалы;

7) материалы, используемые для создания произведений декоративно-прикладного искусства панно, должны соответствовать требованиям долговечности, ремонтпригодности, экономичности в эксплуатации.

2. Требования к объемно-пространственным характеристикам объектов капитального строительства (архитектурные решения объектов капитального строительства, определяющие их размер, форму, функциональное назначение и местоположение в границах земельного участка).

1. Размещение объектов капитального строительства (далее - объект) в границах земельного участка должно производиться с учетом реализации требований нормативов градостроительного проектирования Республики Северная Осетия-Алания (Постановление

Правительства Республики Северная Осетия-Алания от 9 апреля 2010 г. № 107 «Об утверждении республиканских нормативов градостроительного проектирования»), а также правил благоустройства территории муниципального образования в части нормируемого комплекса элементов благоустройства и парковочных мест.

2. Требования к объемно-пространственным и архитектурным решениям:

1) требования к объемно-пространственным и архитектурным решениям входных групп:

а) основной вход (входы) в здание должен быть организован с уровня земли/в одном уровне с прилегающим твердым покрытием с учетом создания «безбарьерной среды»;

б) в зоне основного входа необходимо предусмотреть отсутствие ступеней, пандусов, препятствующих доступности и безопасности для маломобильных групп;

в) главный вход в здание необходимо выявить (акцентировать), второстепенные входы (служебные, технические, эвакуационные) - нивелировать;

г) предусмотреть устройство козырьков (навесов) над каждым входом в целях защиты от атмосферных осадков;

д) при устройстве козырьков (навесов) использовать безопорные конструкции, в случае обоснованной необходимости наличия опорных элементов в зоне главного входа (под козырьком (навесом)), предусмотреть их по массе соотносимыми нависающими над ними объемом, а также четное количество опорных элементов;

е) предусмотреть информационно-навигационное оформление входа.

3. Требования к архитектурно-стилистическим характеристикам объектов капитального строительства (характеристики элементов фасадов, а также элементов иных наружных частей объектов капитального строительства и их характеристик).

1. При формировании внешнего облика зданий руководствоваться принципами сомасштабности, ансамблевости и гармонии, предусмотрев:

1) интеграцию в сложившуюся градостроительную ситуацию (необходимо учитывать характер, структуру и стилистические особенности окружающей застройки и ландшафта, избегать значительного диссонанса, обязательно обосновывать решения);

2) выявление функционального назначения проектируемого здания;

3) взаимную увязку и обоснование планировочных, объемно-пространственных и фасадных решений.

2. Архитектурный облик объекта должен быть подчинен единому стилистическому решению. Дизайн отдельных элементов должен подчиняться единому стилю всего объекта. Решения должны иметь обоснование.

3. Требования к размещению, типоразмерам и стилистическим характеристикам светопрозрачных конструкций:

1) размещение светопрозрачных конструкций (оконные проемы, витражи) на фасаде должно быть обусловлено планировочными и композиционными решениями;

2) типоразмер светопрозрачных конструкций (оконные проемы, витражи) следует

принимать, исходя из функционального назначения помещений, указанных на поэтажных планах;

3) недопустимо подчинение размещения оконных проемов только планировочным решениям без обоснования общей композиции фасада, учета тектоники здания;

4) исключение использования типологических приемов, характерных для жилищного строительства;

5) при формировании облика объекта предусмотреть наибольший процент остекления в зальных помещениях (спортивные залы, фойе, зона главного входа и т.д.).

4. В оформлении фасадов могут быть использованы произведения

монументального и декоративно-прикладного искусства.

5. Возможно применение архитектурных приемов, предназначенных для визуального выделения отдельных фрагментов здания - это могут быть оконные или дверные проёмы, арки, межоконные проёмы, колонны, стеновые плоскости и т.д.

6. Требования к архитектурно-стилистическим характеристикам входных групп:

1) козырек (навес) главного входа должен визуально отличаться от второстепенных входов, при этом должен подчиняться единому стилю объекта;

2) устройство козырьков (навесов) над всеми входными группами должно быть выполнено с учетом стилистической взаимоувязки с фасадными решениями.

7. Требования к архитектурно-стилистическим характеристикам элементов благоустройства:

- элементы благоустройства территории (ограждение, уличная мебель и т.д.) должны быть выполнены в увязке с общим стилистическим и колористическим решением объекта.

8. Требования к архитектурно-стилистическим характеристикам системы навигации:

1) необходимо формировать комплексную систему навигации и информационного обеспечения с учетом масштаба и качества шрифтовых композиций, элементов инфографики, а также мест их размещения во взаимоувязке с общим стилистическим и композиционным решением фасадов здания;

2) масштаб шрифтовой композиции с названием объекта должен учитывать визуальное восприятие со стороны основного пешеходного потока посетителей, а также автомобильных дорог. Возможны различные варианты размещения композиции (кровля, козырек главного входа, отдельно стоящая стела и т.п.);

3) при разработке системы навигации необходимо учитывать требования и методические рекомендации к внешнему и внутреннему облику объектов, утвержденные уполномоченными органами исполнительной власти Республики Северная Осетия-Алания.

4) Требования к цветовым решениям объектов капитального строительства (цвета и оттенки, используемые для отделки фасадов с указанием палитры).

1. Цветовые решения внешней отделки фасадов объектов должны соответствовать требованиям, установленным в правилах благоустройства территории муниципального

образования.

2. Общие требования к цветовым решениям:

1) цветовое решение должно быть обосновано и выполнено во взаимной увязке с композиционными решениями здания, тектоникой объема, оконными проемами;

2) при разработке цветовых решений необходимо:

а) избегать соотношения цветов на фасаде в пропорции 1:1; должен быть основной, базовый цвет и дополнительные, акцентные цвета;

б) руководствоваться принципом гармоничного сочетания с окружающей застройкой территории;

в) исключить случайное использование цвета; учитывать, что цветовые акценты выявляют объемно-пластические свойства объектов;

г) при выборе цветовых решений оконных, витражных, дверных переплетов использовать белый цвет (RAL 9010, 9016, 9003, 9001 или аналог) только в случае его обоснования архитектурно-художественным решением.

3. При выборе базового цвета отдавать предпочтение натуральным оттенкам и цветам. При выборе дополнительных и акцентных цветов необходимо обеспечить их гармоничное сочетание с базовым цветом.

4. В качестве базового цвета не допускается применять оттенки открытой и агрессивной цветовой гаммы, которые будут доминировать и разрушать общую композицию объема.

5. При выборе цветовых решений, необходимо учитывать, что при использовании технологии оштукатуривания возможно использование только светлых, разбеленных, натуральных оттенков и цветов, в целях предупреждения выгорания в процессе эксплуатации. Возможно применение белого, бежевого и светло-серого цвета.

6. При разработке системы навигации и рекламно-информационного обеспечения учитывать общую цветовую палитру проекта.

7. Исключить визуальное восприятие крепежных изделий; выполнять крепежные изделия с учетом цвета основных элементов.

8. При использовании двух и более цветов штукатурки обеспечивать их стыковку в разных (смещенных друг относительно друга) плоскостях с перепадом или разрывом не менее 20 мм.

9. При объемно-планировочном решении здания, предусматривающем устройство разновысотных частей здания с разностью высот более одного этажа, для нижележащей кровли необходимо выполнять проработку ее цветового решения, предусмотрев применение цветных покрытий (засыпки, мембраны) с учётом визуального восприятия кровли из окон многоэтажных зданий.

10. При разработке цветовых решений необходимо учитывать требования и методические рекомендации к внешнему и внутреннему облику объектов, утвержденные уполномоченными органами исполнительной власти Республики Северная Осетия-Алания.

5. Требования к отделочным и (или) строительным материалам объектов капитального строительства (материалы для отделки фасадов).

1. Общие требования к отделочным и (или) строительным материалам:

- 1) применять долговечные, износостойкие, ремонтпригодные материалы (учитывать дальнейшую эксплуатацию);
- 2) выполнять первые этажи и цоколь из устойчивых к атмосферным явлениям, вандалостойких и визуально привлекательных материалов;
- 3) предусматривать систему разрезки облицовочных панелей с учетом архитектурных решений и габаритов дверных и оконных проемов.

2. Материалы для применения в отделке (финишные материалы):

- 1) кровля, элементы кровли: фальцевая кровля, мягкая черепица, наливная кровля, мембрана, засыпка с фиксацией, сланцевая кровля, песчано-цементная черепица, керамическая черепица, бетонная и керамическая плитка, природный камень (гранит или аналог), озелененная кровля, светопрозрачные конструкции и другие износостойкие материалы (включая материалы, используемые для эксплуатируемой кровли);
- 2) цоколь: природный камень (гранит или аналог), клинкерный кирпич, керамогранит (толщина не менее 10 мм), панели из бетонных композитов, бетон и другие износостойкие материалы;
- 3) стены: облицовочный полнотелый кирпич (клинкерный, керамический), железобетонные стеновые панели, облицовочные навесные конструкции. В том числе подшивка нависающих частей, (керамогранит (толщина не менее 10 мм), композит, архитектурный бетон, природный камень (гранит или аналог), металлокассеты, в том числе профилированные, аквапанель, НРЛ-панель, линейная панель) и другие износостойкие материалы;
- 4) входные группы: светопрозрачные, вандалостойкие конструкции с применением алюминиевого и/или стального профиля со стеклопакетом (остекление не менее 60% дверного полотна в составе витражных конструкций); материалы примыкания к светопрозрачным конструкциям должны быть выполнены из долговечных и вандалостойких материалов;
- 5) закрытие нижней части (метровой зоны) балкона/лоджии при сплошном остеклении: стемалит, стекло, тонированное в массе в заводских условиях, декоративная решетка, материал основной поверхности фасада и другие износостойкие материалы;
- 6) декоративные элементы: гипс, стеклофибробетон, природный камень, металл и другие износостойкие материалы;
- 7) материалы, используемые для создания произведений декоративно-прикладного искусства панно, должны соответствовать требованиям долговечности, ремонтпригодности, экономичности в эксплуатации.

3. При отделке фасадов не допускается:

- 1) применение керамогранита с креплением на видимых клямерах в отделке фасадов первых и вторых этажей;
- 2) опирание фасада навесного, оштукатуренного, фиброцементного, алюмокомпозитного без устройства цоколя на отметке земли; необходимо исключить примыкание элементов отделки к уровню грунта (отмостки);
- 3) использование сэндвич-панелей с открытым типом крепления (визуально заметные

соединения панелей, видимые крепежные элементы (винты, дюбели, заклепки);

4) сопряжение в одной плоскости поверхностей с различными отделочными материалами без раскреповки (за исключением мозаичных панно).

4. Запрещенные для применения в отделке (финишные материалы) материалы:

а) бетонные блоки без финишной отделки;

б) фасад: сотовый или профилированный поликарбонат, профлист, металлический и пластиковый сайдинг, цветная и тонирующая самоклеющаяся пленка, сэндвич-панель с открытым типом крепления;

в) цоколь: фиброцементные панели, металлокассеты, сэндвич-панели, профлист, вентфасад с облицовкой керамогранитом или плиткой;

г) первый этаж, входные группы, витражные конструкции: поливинилхлорид (ПВХ).

5. Не рекомендуется в облицовке фасада иглынетехнологии оштукатуривания. В случае ее использования рекомендуется применение только штукатурки, окрашенной в массу, при этом общая площадь оштукатуренных поверхностей не может быть более 50% от общей площади поверхностей здания.

6. Допускается применение штукатурных фасадов со сроком дальнейшей эксплуатации без потери качества не менее 15 лет.

7. Требования к размещению технического и инженерного оборудования на фасадах и кровлях объектов капитального строительства (перечисление технических устройств (в том числе вентиляции и кондиционирования воздуха, газоснабжения, освещения, связи, видеонаблюдения) и приемов улучшения декоративных качеств фасадов объектов капитального строительства при размещении такого оборудования.

1. При размещении всех видов инженерных систем на визуально воспринимаемых поверхностях фасадов (в том числе на кровле) объектов нежилого назначения необходимо предлагать мероприятия по их визуальному сокрытию и гармоничной интеграции в общий объем здания.

2. Исключить размещение инженерного оборудования на декоративных элементах здания.

3. Предусмотреть обустройство специальных архитектурных элементов (мест размещения) для наружных блоков кондиционеров (ниши, наружные корзины с декоративными экранами) без выведения элементов электрооборудования на наружные плоскости стен (отсутствие сопровождающей проводки на плоскости фасадов).

4. Для прокладки коммуникаций к наружным блокам кондиционеров предусмотреть в наружных стенах устройство гильз с заполнением негорючей теплоизоляцией с нормативным уклоном в сторону фасада и установкой декоративных заглушек с двух сторон.

5. При устройстве открытой водосточной системы на фасаде и козырьках (навесах), предусмотреть скрытый отвод поверхностных стоков или их интеграцию в общее стилистическое решение.

7. Требования к подсветке фасадов объектов капитального строительства (перечисление архитектурных приемов внешнего освещения их фасадов и цветов, а также оттенков такого освещения с указанием палитры).

1. При формировании внешнего облика зданий с элементами декоративного освещения, необходимо предусмотреть:

- а) освещение входной группы (фасадные светильники);
- б) освещение домовых знаков в темное время суток;

размещение архитектурно-художественного освещения на фасадах зданий, визуально воспринимаемых со стороны улиц, дорог (если предусмотрено техническим заданием).

ЗОНЫ ИНЖЕНЕРНОЙ И ТРАНСПОРТНОЙ ИНФРАСТРУКТУР

Статья 54. ИТ-1 Зона объектов транспортной инфраструктуры

Зона включает в себя участки предназначенные для размещения объектов автомобильного транспорта и установления санитарно-защитных зон и санитарных разрывов таких объектов, установления полос отвода автомобильных дорог, а также размещения объектов дорожного сервиса и дорожного хозяйства, объектов благоустройства, при условии соответствия требованиям законодательства о безопасности движения, а также участки предназначенные для размещения сетей инженерно-технического обеспечения, включая линии электропередачи,

линии связи (в том числе линейно-кабельные сооружения), трубопроводы, для размещения иных объектов инженерной инфраструктуры, установления санитарно-защитных зон и санитарных разрывов таких объектов, установления охранных зон объектов инженерной инфраструктуры, а также размещения иных объектов, в случаях, предусмотренных настоящими регламентами.

Виды разрешенного использования земельных участков и объектов капитального строительства.

Виды разрешенного использования	Код
1. Основные виды разрешенного использования	
Объекты гаражного назначения	2.7.1
Коммунальное обслуживание	3.1
Обеспечение деятельности в области гидрометеорологии и смежных с ней областях	3.9.1
Магазины	4.4
Обслуживание автотранспорта	4.9
Объекты придорожного сервиса	4.9.1
Склады	6.9
Железнодорожный транспорт	7.1
Автомобильный транспорт	7.2
Водный транспорт	7.3
Воздушный транспорт	7.4
Трубопроводный транспорт	7.5
Связь	6.8
Гидротехнические сооружения	11.3
Земельные участки(территории) общего пользования	12.0
2. Условно разрешенные виды использования:	
Обеспечение деятельности в области гидрометеорологии и смежных с ней областях	3.9.1
Деловое управление	4.1
Склады	6.9
3. Вспомогательные виды разрешенного использования, допустимые только в качестве дополнительных по отношению к основным видам разрешенного использования и условно разрешенным видам использования и осуществляемые совместно с ними	
Обеспечение внутреннего правопорядка	8.3

Предельные (минимальные и (или) максимальные) размеры земельных участков и предельные параметры разрешенного строительства, реконструкции объектов капитального строительства:

1. Предельные (минимальные и (или) максимальные) размеры земельных участков, в том числе их площадь:

Виды разрешенного использования	Предельные размеры земельных участков (мин.-макс.), кв.м
1. Основные виды разрешенного использования	
Объекты гаражного назначения	не подлежат ограничению
Коммунальное обслуживание	не подлежат ограничению
Обеспечение деятельности в области гидрометеорологии и смежных с ней областях	не подлежат ограничению
Магазины	Максимальная площадь земельного участка 1600 кв.м, из расчета 800 кв.м участка на 100 кв. м торговой площади
Обслуживание автотранспорта	15-500 кв.м
Объекты придорожного сервиса	300-3000 кв.м
Железнодорожный транспорт	не подлежат ограничению

Автомобильный транспорт	не подлежат ограничению
Водный транспорт	не подлежат ограничению
Воздушный транспорт	не подлежат ограничению
Трубопроводный транспорт	не подлежат ограничению
Связь	не подлежат ограничению
Гидротехнические сооружения	не подлежат ограничению
Земельные участки(территории) общего пользования	не подлежат ограничению
2. Условно разрешенные виды использования:	
Обеспечение деятельности в области гидрометеорологии и смежных с ней областях	не подлежат ограничению
Деловое управление	Максимальная площадь земельного участка 1200 кв.м
Склады	Максимальная площадь земельного участка 600 кв.м
3. Вспомогательные виды разрешенного использования, допустимые только в качестве дополнительных по отношению к основным видам разрешенного использования и условно разрешенным видам использования и осуществляемые совместно с ними	
Обеспечение внутреннего правопорядка	4-1000 кв.м

2. Минимальные отступы от границ земельных участков в целях определения мест допустимого размещения зданий, строений, сооружений, за пределами которых запрещено строительство зданий, строений, сооружений:

минимальный отступ от границ соседних земельных участков - 1 метр.

3. Предельное количество этажей или предельная высота зданий, строений, сооружений:

Предельное количество этажей или предельная высота зданий, строений, сооружений в данной территориальной зоне не подлежат ограничению.

4. Максимальный процент застройки в границах земельного участка, определяемый как отношение суммарной площади земельного участка, которая может быть застроена, ко всей площади земельного участка:

Максимальный процент застройки в границах земельного участка в данной территориальной зоне не подлежат ограничению.

5. Иные предельные параметры разрешенного строительства, реконструкции объектов капитального строительства.

Расстояния от АЗС с подземными резервуарами для хранения жидкого топлива до границ земельных участков детских дошкольных учреждений, общеобразовательных школ, школ-интернатов, лечебных учреждений со стационаром или до стен жилых и других общественных зданий и сооружений следует принимать не менее 50 м. Указанное расстояние следует определять от топливозадаточных колонок и подземных резервуаров для хранения жидкого топлива (СНиП 2.07.01-89*); расстояния от АЗС, предназначенных для заправки только легковых автомобилей в количестве не более 500 машин в сутки, до указанных объектов допускается уменьшать, но принимать не менее 25 м (СНиП 2.07.01-89*);

При размещении зданий, строений и сооружений должны соблюдаться установленные законодательством нормы пожарной безопасности и законодательством в области обеспечения санитарно-эпидемиологического благополучия населения минимальные нормативные противопожарные и санитарно-эпидемиологические разрывы между зданиями, строениями и

сооружениями, в том числе и расположенными на соседних земельных участках, а также градостроительные и строительные нормы и правила.

Статья 55. ИИ-1 Зона объектов инженерной инфраструктуры

Зона включает в себя участки предназначенные для размещения объектов инженерной инфраструктуры, а также размещения иных объектов, в случаях, предусмотренных настоящими регламентами.

Виды разрешенного использования земельных участков и объектов капитального строительства.

Виды разрешенного использования	Код
1. Основные виды разрешенного использования	
Объекты гаражного назначения	2.7.1
Коммунальное обслуживание	3.1
Обеспечение деятельности в области гидрометеорологии и смежных с ней областях	3.9.1
Обслуживание автотранспорта	4.9
Объекты придорожного сервиса	4.9.1
Склады	6.9
Железнодорожный транспорт	7.1
Автомобильный транспорт	7.2
Водный транспорт	7.3
Воздушный транспорт	7.4
Трубопроводный транспорт	7.5
Связь	6.8
Гидротехнические сооружения	11.3
Земельные участки(территории) общего пользования	12.0
2. Условно разрешенные виды использования:	
Обеспечение деятельности в области гидрометеорологии и смежных с ней областях	3.9.1
Деловое управление	4.1
Склады	6.9
3. Вспомогательные виды разрешенного использования, допустимые только в качестве дополнительных по отношению к основным видам разрешенного использования и условно разрешенным видам использования и осуществляемые совместно с ними	
Обеспечение внутреннего правопорядка	8.3

Предельные (минимальные и (или) максимальные) размеры земельных участков и предельные параметры разрешенного строительства, реконструкции объектов капитального строительства:

1. Предельные (минимальные и (или) максимальные) размеры земельных участков, в том числе их площадь:

Виды разрешенного использования	Предельные размеры земельных участков (мин.-макс.), кв.м
1. Основные виды разрешенного использования	
Объекты гаражного назначения	не подлежат ограничению
Коммунальное обслуживание	не подлежат ограничению
Обеспечение деятельности в области гидрометеорологии и смежных с ней областях	не подлежат ограничению
Обслуживание автотранспорта	15-500 кв.м
Объекты придорожного сервиса	300-3000 кв.м
Железнодорожный транспорт	не подлежат ограничению
Автомобильный транспорт	не подлежат ограничению

Водный транспорт	не подлежат ограничению
Воздушный транспорт	не подлежат ограничению
Трубопроводный транспорт	не подлежат ограничению
Связь	не подлежат ограничению
Гидротехнические сооружения	не подлежат ограничению
Земельные участки(территории) общего пользования	не подлежат ограничению
2. Условно разрешенные виды использования:	
Обеспечение деятельности в области гидрометеорологии и смежных с ней областях	не подлежат ограничению
Деловое управление	Максимальная площадь земельного участка 1200 кв.м
Склады	Максимальная площадь земельного участка 600 кв.м
3. Вспомогательные виды разрешенного использования, допустимые только в качестве дополнительных по отношению к основным видам разрешенного использования и условно разрешенным видам использования и осуществляемые совместно с ними	
Обеспечение внутреннего правопорядка	4-1000 кв.м

2. Минимальные отступы от границ земельных участков в целях определения мест допустимого размещения зданий, строений, сооружений, за пределами которых запрещено строительство зданий, строений, сооружений:

минимальный отступ от границ соседних земельных участков - 1 метр.

3. Предельное количество этажей или предельная высота зданий, строений, сооружений:

Предельное количество этажей или предельная высота зданий, строений, сооружений в данной территориальной зоне не подлежат ограничению.

4. Максимальный процент застройки в границах земельного участка, определяемый как отношение суммарной площади земельного участка, которая может быть застроена, ко всей площади земельного участка:

Максимальный процент застройки в границах земельного участка в данной территориальной зоне не подлежат ограничению.

5. Иные предельные параметры разрешенного строительства, реконструкции объектов капитального строительства.

Расстояния от АЗС с подземными резервуарами для хранения жидкого топлива до границ земельных участков детских дошкольных учреждений, общеобразовательных школ, школ-интернатов, лечебных учреждений со стационаром или до стен жилых и других общественных зданий и сооружений следует принимать не менее 50 м. Указанное расстояние следует определять от топливораздаточных колонок и подземных резервуаров для хранения жидкого топлива (СНиП 2.07.01-89*); расстояния от АЗС, предназначенных для заправки только легковых автомобилей в количестве не более 500 машин в сутки, до указанных объектов допускается уменьшать, но принимать не менее 25 м (СНиП 2.07.01-89*);

При размещении зданий, строений и сооружений должны соблюдаться установленные законодательством нормы пожарной безопасности и законодательством в области обеспечения санитарно-эпидемиологического благополучия населения минимальные нормативные противопожарные и санитарно-эпидемиологические разрывы между зданиями, строениями и сооружениями, в том числе и расположенными на соседних земельных участках, а также градостроительные и строительные нормы и правила.

ПРОИЗВОДСТВЕННЫЕ ЗОНЫ

Статья 56. ПК-2. Производственно-коммунальная зона с предприятиями III класса опасности по санитарной классификации

Зона производственных предприятий III класса опасности выделяется с целью развития существующих и преобразуемых территорий, предназначенных для формирования комплексов производственных, коммунальных предприятий, размещения объектов делового назначения, ограниченного числа объектов обслуживания, связаны непосредственно с обслуживанием производственных и промышленных предприятий и развития инженерной и транспортной инфраструктуры.

Виды разрешенного использования земельных участков и объектов капитального строительства.

Виды разрешенного использования	Код
1. Основные виды разрешенного использования	
Обслуживание автотранспорта	4.9
Объекты придорожного сервиса	4.9.1
Коммунальное обслуживание	3.1
Производственная деятельность	6.0
Недропользование	6.1
Тяжелая промышленность	6.2
Автомобилестроительная промышленность	6.2.1
Легкая промышленность	6.3
Фармацевтическая промышленность	6.3.1
Пищевая промышленность	6.4
Нефтехимическая промышленность	6.5
Строительная промышленность	6.6
Энергетика	6.7
Связь	6.8
Склады	6.9
Обеспечение космической деятельности	6.10
Целлюлозно-бумажная промышленность	6.11
Транспорт	7.0
Трубопроводный транспорт	7.5
Земельные участки(территории) общего пользования	12.0
2. Условно разрешенные виды использования:	
Общественное управление	3.8
Обеспечение деятельности в области гидрометеорологии и смежных с ней областях	3.9.1
Объекты бытового обслуживания	3.3
Магазины	4.4
3. Вспомогательные виды разрешенного использования, допустимые только в качестве дополнительных по отношению к основным видам разрешенного использования и условно разрешенным видам использования и осуществляемые совместно с ними	
Земельные участки(территории) общего пользования	12.0

Предельные (минимальные и (или) максимальные) размеры земельных участков и предельные параметры разрешенного строительства, реконструкции объектов капитального строительства:

1. Предельные (минимальные и (или) максимальные) размеры земельных участков, в том числе их площадь:

Виды разрешенного использования	Предельные размеры земельных участков (мин.-макс.), кв.м
1. Основные виды разрешенного использования	
Обслуживание автотранспорта	не подлежат ограничению
Объекты придорожного сервиса	не подлежат ограничению
Коммунальное обслуживание	не подлежат ограничению
Производственная деятельность	не подлежат ограничению
Недропользование	не подлежат ограничению
Тяжелая промышленность	не подлежат ограничению
Автомобилестроительная промышленность	не подлежат ограничению
Легкая промышленность	не подлежат ограничению
Фармацевтическая промышленность	не подлежат ограничению
Пищевая промышленность	не подлежат ограничению
Нефтехимическая промышленность	не подлежат ограничению
Строительная промышленность	не подлежат ограничению
Энергетика	не подлежат ограничению
Связь	не подлежат ограничению
Склады	не подлежат ограничению
Обеспечение космической деятельности	не подлежат ограничению
Целлюлозно-бумажная промышленность	не подлежат ограничению
Транспорт	не подлежат ограничению
Трубопроводный транспорт	не подлежат ограничению
Земельные участки(территории) общего пользования	не подлежат ограничению
2. Условно разрешенные виды использования:	
Общественное управление	Минимальный размер земельного участка 1200 кв.м
Обеспечение деятельности в области гидрометеорологии и смежных с ней областях	не подлежат ограничению
Объекты бытового обслуживания	300-5000 кв.м
Магазины	Максимальная площадь земельного участка 1600 кв.м, из расчета 800 кв.м участка на 100 кв. м торговой площади
3. Вспомогательные виды разрешенного использования, допустимые только в качестве дополнительных по отношению к основным видам разрешенного использования и условно разрешенным видам использования и осуществляемые совместно с ними	
Земельные участки(территории) общего пользования	не подлежат ограничению

2. Минимальные отступы от границ земельных участков в целях определения мест допустимого размещения зданий, строений, сооружений, за пределами которых запрещено строительство зданий, строений, сооружений:

минимальный отступ зданий, строений и сооружений от красной линии улиц, проездов - 5 метров (в условиях сложившейся застройки допускается размещение объектов по красной линии);

минимальный отступ от границ соседних земельных участков - 1 метр.

3. Предельное количество этажей или предельная высота зданий, строений, сооружений:

Предельное количество этажей или предельная высота зданий, строений, сооружений в данной территориальной зоне не подлежат ограничению.

4. Максимальный процент застройки в границах земельного участка, определяемый

как отношение суммарной площади земельного участка, которая может быть застроена, ко всей площади земельного участка:

Максимальный процент застройки в границах земельного участка в данной территориальной зоне не подлежат ограничению.

5. Иные предельные параметры разрешенного строительства, реконструкции объектов капитального строительства.

Территория, занимаемая площадками промышленных предприятий и других производственных объектов, учреждениями и предприятиями обслуживания, должна составлять, как правило, не менее 60% всей территории промышленной зоны.

Нормативный размер участка промышленного предприятия принимается равным отношению площади его застройки к показателю нормативной плотности застройки площадок промышленных предприятий в соответствии со СП 18.13330.

Ограничения использования земельных участков и объектов капитального строительства, устанавливаемые в соответствии с законодательством Российской Федерации.

При размещении предприятий и других объектов необходимо предусматривать меры по исключению загрязнения почв, поверхностных и подземных вод, поверхностных водосборов, водоемов и атмосферного воздуха с учетом требований раздела 14 Свода правил «СНИП 2.07.01-89* «Градостроительство. Планировка и застройка городских и сельских поселений», утвержденным приказом Министерства регионального развития РФ от 28.12.2010 № 820, а также положений об охране подземных вод.

При размещении и реконструкции предприятий и других объектов на территории производственной зоны следует предусматривать меры по обеспечению их безопасности в процессе эксплуатации, а также предусматривать в случае аварии на одном из предприятий защиту населения прилегающих районов от опасных воздействий и меры по обеспечению безопасности функционирования других предприятий.

Расстояния от АЗС с подземными резервуарами для хранения жидкого топлива до границ земельных участков детских дошкольных учреждений, общеобразовательных школ, школ-интернатов, лечебных учреждений со стационаром или до стен жилых и других общественных зданий и сооружений следует принимать не менее 50 м. Указанное расстояние следует определять от топливораздаточных колонок и подземных резервуаров для хранения жидкого топлива (СНиП 2.07.01-89*); расстояния от АЗС, предназначенных для заправки только легковых автомобилей в количестве не более 500 машин в сутки, до указанных объектов допускается уменьшать, но принимать не менее 25 м (СНиП 2.07.01-89*).

Площадь зеленых насаждений должна занимать не менее 5 процентов территории.

При размещении зданий, строений и сооружений должны соблюдаться установленные законодательством нормы пожарной безопасности и законодательством в области обеспечения санитарно-эпидемиологического благополучия населения минимальные нормативные противопожарные и санитарно-эпидемиологические разрывы между зданиями, строениями и сооружениями, в том числе и расположенными на соседних земельных участках, а также градостроительные и строительные нормы и правила.

Статья 57. ПК-4. Производственно-коммунальная зона с предприятиями V класса опасности по санитарной классификации

Зона производственных предприятий V класса вредности выделяется с целью развития существующих и преобразуемых территорий, предназначенных для формирования комплексов производственных, коммунальных предприятий, размещения объектов делового назначения, ограниченного числа объектов обслуживания, связаны непосредственно с обслуживанием производственных и промышленных предприятий и развития инженерной и транспортной инфраструктуры.

Виды разрешенного использования земельных участков и объектов капитального строительства.

Виды разрешенного использования	Код
1. Основные виды разрешенного использования	
Обслуживание автотранспорта	4.9
Объекты придорожного сервиса	4.9.1
Коммунальное обслуживание	3.1
Производственная деятельность	6.0
Недропользование	6.1
Тяжелая промышленность	6.2
Автомобилестроительная промышленность	6.2.1
Легкая промышленность	6.3
Фармацевтическая промышленность	6.3.1
Пищевая промышленность	6.4
Нефтехимическая промышленность	6.5
Строительная промышленность	6.6
Энергетика	6.7
Связь	6.8
Склады	6.9
Обеспечение космической деятельности	6.10
Целлюлозно-бумажная промышленность	6.11
Транспорт	7.0
Трубопроводный транспорт	7.5
Земельные участки(территории) общего пользования	12.0
2. Условно разрешенные виды использования:	
Общественное управление	3.8
Обеспечение деятельности в области гидрометеорологии и смежных с ней областях	3.9.1
Объекты бытового обслуживания	3.3
Магазины	4.4
3. Вспомогательные виды разрешенного использования, допустимые только в качестве дополнительных по отношению к основным видам разрешенного использования и условно разрешенным видам использования и осуществляемые совместно с ними	
Земельные участки(территории) общего пользования	12.0

Предельные (минимальные и (или) максимальные) размеры земельных участков и предельные параметры разрешенного строительства, реконструкции объектов капитального строительства:

1. Предельные (минимальные и (или) максимальные) размеры земельных участков, в том числе их площадь:

Виды разрешенного использования	Предельные размеры земельных участков (мин.-макс.), кв.м
1. Основные виды разрешенного использования	
Обслуживание автотранспорта	не подлежат ограничению
Объекты придорожного сервиса	не подлежат ограничению
Коммунальное обслуживание	не подлежат ограничению
Производственная деятельность	не подлежат ограничению
Недропользование	не подлежат ограничению
Тяжелая промышленность	не подлежат ограничению

Автомобилестроительная промышленность	не подлежат ограничению
Легкая промышленность	не подлежат ограничению
Фармацевтическая промышленность	не подлежат ограничению
Пищевая промышленность	не подлежат ограничению
Нефтехимическая промышленность	не подлежат ограничению
Строительная промышленность	не подлежат ограничению
Энергетика	не подлежат ограничению
Связь	не подлежат ограничению
Склады	не подлежат ограничению
Обеспечение космической деятельности	не подлежат ограничению
Целлюлозно-бумажная промышленность	не подлежат ограничению
Транспорт	не подлежат ограничению
Трубопроводный транспорт	не подлежат ограничению
Земельные участки(территории) общего пользования	не подлежат ограничению
2. Условно разрешенные виды использования:	
Общественное управление	Минимальный размер земельного участка 1200 кв.м
Обеспечение деятельности в области гидрометеорологии и смежных с ней областях	не подлежат ограничению
Объекты бытового обслуживания	300-5000 кв.м
Магазины	Максимальная площадь земельного участка 1600 кв.м, из расчета 800 кв.м участка на 100 кв. м торговой площади
3. Вспомогательные виды разрешенного использования, допустимые только в качестве дополнительных по отношению к основным видам разрешенного использования и условно разрешенным видам использования и осуществляемые совместно с ними	
Земельные участки(территории) общего пользования	не подлежат ограничению

2. Минимальные отступы от границ земельных участков в целях определения мест допустимого размещения зданий, строений, сооружений, за пределами которых запрещено строительство зданий, строений, сооружений:

минимальный отступ зданий, строений и сооружений от красной линии улиц, проездов - 5 метров (в условиях сложившейся застройки допускается размещение объектов по красной линии);

минимальный отступ от границ соседних земельных участков - 1 метр.

3. Предельное количество этажей или предельная высота зданий, строений, сооружений:

Предельное количество этажей или предельная высота зданий, строений, сооружений в данной территориальной зоне не подлежат установлению.

4. Максимальный процент застройки в границах земельного участка, определяемый как отношение суммарной площади земельного участка, которая может быть застроена, ко всей площади земельного участка:

Максимальный процент застройки в границах земельного участка в данной территориальной зоне не подлежит установлению.

5. Иные предельные параметры разрешенного строительства, реконструкции объектов капитального строительства.

Территория, занимаемая площадками промышленных предприятий и других производственных объектов, учреждениями и предприятиями обслуживания, должна составлять, как правило, не менее 60% всей территории промышленной зоны.

Нормативный размер участка промышленного предприятия принимается равным отношению площади его застройки к показателю нормативной плотности застройки площадок промышленных предприятий в соответствии со СП 18.13330.

Ограничения использования земельных участков и объектов капитального строительства, устанавливаемые в соответствии с законодательством Российской Федерации.

При размещении предприятий и других объектов необходимо предусматривать меры по исключению загрязнения почв, поверхностных и подземных вод, поверхностных водосборов, водоемов и атмосферного воздуха с учетом требований раздела 14Свода правил «СНИП 2.07.01-89* «Градостроительство. Планировка и застройка городских и сельских поселений», утвержденным приказом Министерства регионального развития РФ от 28.12.2010 № 820, а также положений об охране подземных вод.

При размещении и реконструкции предприятий и других объектов на территории производственной зоны следует предусматривать меры по обеспечению их безопасности в процессе эксплуатации, а также предусматривать в случае аварии на одном из предприятий защиту населения прилегающих районов от опасных воздействий и меры по обеспечению безопасности функционирования других предприятий.

Расстояния от АЗС с подземными резервуарами для хранения жидкого топлива до границ земельных участков детских дошкольных учреждений, общеобразовательных школ, школ-интернатов, лечебных учреждений со стационаром или до стен жилых и других общественных зданий и сооружений следует принимать не менее 50 м. Указанное расстояние следует определять от топливораздаточных колонок и подземных резервуаров для хранения жидкого топлива (СНиП 2.07.01-89*); расстояния от АЗС, предназначенных для заправки только легковых автомобилей в количестве не более 500 машин в сутки, до указанных объектов допускается уменьшать, но принимать не менее 25 м (СНиП 2.07.01-89*).

Площадь зеленых насаждений должна занимать не менее 5 процентов территории.

При размещении зданий, строений и сооружений должны соблюдаться установленные законодательством нормы пожарной безопасности и законодательством в области обеспечения санитарно-эпидемиологического благополучия населения минимальные нормативные противопожарные и санитарно-эпидемиологические разрывы между зданиями, строениями и сооружениями, в том числе и расположенными на соседних земельных участках, а также градостроительные и строительные нормы и правила.

СЕЛЬСКОХОЗЯЙСТВЕННЫЕ ЗОНЫ

Статья 58. СХ-1. Зона сельскохозяйственного использования в границах населенного пункта

Зона сельскохозяйственного использования выделяется с целью расположения в границах населенного пункта земельных участков, занятых сенокосами, многолетними насаждениями (садами, виноградниками, овощными полями, поймами рек и т.д.).

Виды разрешенного использования земельных участков и объектов капитального строительства.

Виды разрешенного использования	Код
1. Основные виды разрешенного использования	
Ведение личного подсобного хозяйства на полевых участках	1.16
Коммунальное обслуживание	3.1
Энергетика	6.7
Связь	6.8
Автомобильный транспорт	7.2

Трубопроводный транспорт	7.5
Водные объекты	11.0
Общее пользование водными объектами	11.1
Специальное пользование водными объектами	11.2
Гидротехнические сооружения	11.3
Земельные участки(территории) общего пользования	12.0
2. Условно разрешенные виды использования:	
Склады	6.9
Обеспечение деятельности в области гидрометеорологии и смежных с ней областях	3.9.1
3. Вспомогательные виды разрешенного использования, допустимые только в качестве дополнительных по отношению к основным видам разрешенного использования и условно разрешенным видам использования и осуществляемые совместно с ними	
не установлены	

Предельные (минимальные и (или) максимальные) размеры земельных участков и предельные параметры разрешенного строительства, реконструкции объектов капитального строительства:

1. Предельные (минимальные и (или) максимальные) размеры земельных участков, в том числе их площадь:

Виды разрешенного использования	Предельные размеры земельных участков (мин.-макс.), кв.м
1. Основные виды разрешенного использования	
Ведение личного подсобного хозяйства на полевых участках	не подлежат ограничению
Коммунальное обслуживание	не подлежат ограничению
Энергетика	не подлежат ограничению
Связь	не подлежат ограничению
Автомобильный транспорт	не подлежат ограничению
Трубопроводный транспорт	не подлежат ограничению
Водные объекты	не подлежат ограничению
Общее пользование водными объектами	не подлежат ограничению
Специальное пользование водными объектами	не подлежат ограничению
Гидротехнические сооружения	не подлежат ограничению
Земельные участки(территории) общего пользования	не подлежат ограничению
2. Условно разрешенные виды использования:	
Склады	Максимальная площадь земельного участка 600 кв.м
Обеспечение деятельности в области гидрометеорологии и смежных с ней областях	не подлежат ограничению
3. Вспомогательные виды разрешенного использования, допустимые только в качестве дополнительных по отношению к основным видам разрешенного использования и условно разрешенным видам использования и осуществляемые совместно с ними	
не установлены	

2. Минимальные отступы от границ земельных участков в целях определения мест допустимого размещения зданий, строений, сооружений, за пределами которых запрещено строительство зданий, строений, сооружений:

минимальный отступ от границ соседних земельных участков - 1 метр.

3. Предельное количество этажей или предельная высота зданий, строений, сооружений:

Предельное количество этажей или предельная высота зданий, строений, сооружений в данной территориальной зоне не подлежат ограничению.

4. Максимальный процент застройки в границах земельного участка, определяемый как отношение суммарной площади земельного участка, которая может быть застроена, ко всей площади земельного участка:

Максимальный процент застройки в границах земельного участка в данной территориальной зоне не подлежат ограничению.

5. Иные предельные параметры разрешенного строительства, реконструкции объектов капитального строительства.

Предельные (минимальные и максимальные) размеры земельных участков, предоставляемых гражданам в собственность из земель, находящихся в государственной или муниципальной собственности, для ведения животноводства - от 0,3 гектара до 1 гектара.

Ограничения использования земельных участков и объектов капитального строительства, устанавливаемые в соответствии с законодательством Российской Федерации.

Максимальный класс опасности объектов капитального строительства, размещаемых на территории земельных участков - V (по классификации СанПиН 2.2.1/2.1.1.1200-03) при обеспечении определенного проектом размера санитарно-защитной зоны

Условия размещения и максимальные и (или) минимальные размеры (площадь) отдельных объектов:

Теплицы и парники размещаются на земельных участках с наивысшим уровнем грунтовых вод не менее 1,5 м от поверхности земли.

Склады и хранилища сельскохозяйственной продукции размещаются на хорошо проветриваемых земельных участках с наивысшим уровнем грунтовых вод не менее 1,5 м от поверхности земли.

Статья 59. СХ-3. Зона производственных и складских объектов сельскохозяйственного назначения

Зона производственных и складских объектов сельскохозяйственного назначения выделяется с целью размещения объектов сельскохозяйственного назначения - зданий, строений, сооружений, используемых для производства, хранения и первичной обработки сельскохозяйственной продукции, - входят также земли, занятые внутрихозяйственными дорогами, коммуникациями, древесно-кустарниковой растительностью, предназначенной для обеспечения защиты земель от воздействия негативных природных, антропогенных и техногенных воздействий, замкнутыми водоемами, и резервные земли для развития объектов сельскохозяйственного назначения.

Виды разрешенного использования земельных участков и объектов капитального строительства.

Виды разрешенного использования	Код
1. Основные виды разрешенного использования	
Растениеводство	1.1
Выращивание зерновых и иных сельскохозяйственных культур	1.2
Овощеводство	1.3
Выращивание тонирующих, лекарственных, цветочных культур	1.4
Садоводство	1.5
Выращивание льна и конопли	1.6
Животноводство	1.7
Скотоводство	1.8

Звероводство	1.9
Птицеводство	1.10
Свиноводство	1.11
Пчеловодство	1.12
Рыбоводство	1.13
Научное обеспечение сельского хозяйства	1.14
Хранение и переработка сельскохозяйственной продукции	1.15
Ведение личного подсобного хозяйства на полевых участках	1.16
Питомники	1.17
Обеспечение сельскохозяйственного производства	1.18
Обеспечение деятельности в области гидрометеорологии и смежных с ней областях	3.9.1
Ветеринарное обслуживание	3.10
Связь	6.8
Склады	6.9
Автомобильный транспорт	7.2
Трубопроводный транспорт	7.5
2. Условно разрешенные виды использования:	
Магазины	4.4
3. Вспомогательные виды разрешенного использования, допустимые только в качестве дополнительных по отношению к основным видам разрешенного использования и условно разрешенным видам использования и осуществляемые совместно с ними	
не установлены	

Предельные (минимальные и (или) максимальные) размеры земельных участков и предельные параметры разрешенного строительства, реконструкции объектов капитального строительства:

1. Предельные (минимальные и (или) максимальные) размеры земельных участков, в том числе их площадь:

Виды разрешенного использования	Предельные размеры земельных участков (мин.-макс.), кв.м
1. Основные виды разрешенного использования	
Растениеводство	не подлежат ограничению
Выращивание зерновых и иных сельскохозяйственных культур	не подлежат ограничению
Овощеводство	не подлежат ограничению
Выращивание тонирующих, лекарственных, цветочных культур	не подлежат ограничению
Садоводство	не подлежат ограничению
Выращивание льна и конопли	не подлежат ограничению
Животноводство	не подлежат ограничению
Скотоводство	не подлежат ограничению
Звероводство	не подлежат ограничению
Птицеводство	не подлежат ограничению
Свиноводство	не подлежат ограничению
Пчеловодство	не подлежат ограничению
Рыбоводство	не подлежат ограничению
Научное обеспечение сельского хозяйства	не подлежат ограничению
Хранение и переработка сельскохозяйственной продукции	не подлежат ограничению

Ведение личного подсобного хозяйства на полевых участках	не подлежат ограничению
Питомники	не подлежат ограничению
Обеспечение сельскохозяйственного производства	не подлежат ограничению
Обеспечение деятельности в области гидрометеорологии и смежных с ней областях	не подлежат ограничению
Ветеринарное обслуживание	не подлежат ограничению
Связь	не подлежат ограничению
Склады	не подлежат ограничению
Автомобильный транспорт	не подлежат ограничению
Трубопроводный транспорт	не подлежат ограничению
2. Условно	виды использования:
Магазины	Максимальная площадь земельного участка 1600 кв.м, из расчета 800 кв.м участка на 100 кв. м торговой площади
3. Вспомогательные виды разрешенного использования, допустимые только в качестве дополнительных по отношению к основным видам разрешенного использования и условно разрешенным видам использования и осуществляемые совместно с ними	
не установлены	

2. Минимальные отступы от границ земельных участков в целях определения мест допустимого размещения зданий, строений, сооружений, за пределами которых запрещено строительство зданий, строений, сооружений:

минимальный отступ от границ соседних земельных участков - 1 метр.

3. Предельное количество этажей или предельная высота зданий, строений, сооружений:

Предельное количество этажей или предельная высота зданий, строений, сооружений в данной территориальной зоне не подлежат ограничению.

4. Максимальный процент застройки в границах земельного участка, определяемый как отношение суммарной площади земельного участка, которая может быть застроена, ко всей площади земельного участка:

Максимальный процент застройки в границах земельного участка в данной территориальной зоне не подлежат ограничению.

5. Иные предельные параметры разрешенного строительства, реконструкции объектов капитального строительства.

Площадь земельного участка для размещения сельскохозяйственных предприятий, зданий и сооружений определяется по заданию на проектирование с учетом норматива минимальной плотности застройки.

Площадки сельскохозяйственных предприятий размером более 5 га должны иметь не менее двух въездов, расстояние между которыми по периметру ограждения должно быть не более 1500 м.

Ограничения использования земельных участков и объектов капитального строительства, устанавливаемые в соответствии с законодательством Российской Федерации.

При размещении сельскохозяйственных предприятий, зданий и сооружений производственных зон расстояния между ними следует назначать исходя из плотности застройки, норм технологического проектирования, санитарных правил и норм, ветеринарных требований, требований пожарной безопасности к процессам проектирования, устанавливаемыми нормативными правовыми актами Российской Федерации по пожарной безопасности, нормативными документами по пожарной безопасности, и в соответствии с настоящими Нормативами.

На границе санитарно-защитных зон шириной более 100 м со стороны селитебной зоны

необходимо предусматривать полосу древесно-кустарниковых насаждений шириной не менее 30 м, а при ширине зоны от 50 до 100 м - полосу шириной не менее 10 м.

Предприятия и объекты, размер санитарно-защитных зон которых превышает 500 м, необходимо размещать на обособленных земельных участках производственных зон сельских населенных пунктов.

Животноводческие и птицеводческие фермы, ветеринарные учреждения и предприятия по производству молока, мяса и яиц на промышленной основе следует располагать с подветренной стороны по отношению к другим сельскохозяйственным объектам и селитебной территории.

Теплицы и парники следует располагать, как правило, на южных или юго-восточных склонах, с наивысшим уровнем грунтовых вод не менее 1,5 м от поверхности земли.

ЗОНЫ СПЕЦИАЛЬНОГО НАЗНАЧЕНИЯ

Статья 60. СН-2. Зона кладбищ

Зона кладбищ выделяется с целью размещения кладбищ, мемориальных парков, аллей и скверов.

Виды разрешенного использования земельных участков и объектов капитального строительства.

Виды разрешенного использования	Код
1. Основные виды разрешенного использования	
Коммунальное обслуживание	3.1
Бытовое обслуживание	3.3
Религиозное использование	3.7
Историко-культурная деятельность	9.3
Земельные участки(территории) общего пользования	12.0
Ритуальная деятельность	12.1
2. Условно разрешенные виды использования:	
не установлены	
3. Вспомогательные виды разрешенного использования, допустимые только в качестве дополнительных по отношению к основным видам разрешенного использования и условно разрешенным видам использования и осуществляемые совместно с ними	
не установлены	

Предельные (минимальные и (или) максимальные) размеры земельных участков и предельные параметры разрешенного строительства, реконструкции объектов капитального строительства:

1. Предельные (минимальные и (или) максимальные) размеры земельных участков, в том числе их площадь:

Виды разрешенного использования	Предельные размеры земельных участков (мин.-макс.), кв.м
1. Основные виды разрешенного использования	
Коммунальное обслуживание	не подлежат ограничению
Бытовое обслуживание	не подлежат ограничению
Религиозное использование	не подлежат ограничению
Историко-культурная деятельность	не подлежат ограничению
Земельные участки(территории) общего пользования	не подлежат ограничению

Ритуальная деятельность	<p>Размер земельного участка для кладбища определяется с учетом количества жителей конкретного городского округа, поселения, но не может превышать 40 га. При этом также учитывается перспективный рост численности населения, коэффициент смертности, наличие действующих объектов похоронного обслуживания, принятая схема и способы захоронения, вероисповедания, норм земельного участка на одно захоронение.</p> <p>Вновь создаваемые места традиционного и смешанного захоронения необходимо размещать на расстоянии от границ селитебной территории при отводимой площади земельного участка: от 20 до 40 га - не менее 500 м; от 10 до 20 га - не менее 300 м; до 10 га - не менее 100 м; для кладбища с погребением после кремации, мемориальных комплексов, колумбарии, сельские кладбища - не менее 50 м.</p> <p>Размещение кладбищ на площади более 40 га запрещается</p>
2. Условно разрешенные виды использования:	
не установлены	
3. Вспомогательные виды разрешенного использования, допустимые только в качестве дополнительных по отношению к основным видам разрешенного использования и условно разрешенным видам использования и осуществляемые совместно с ними	
не установлены	

2. Минимальные отступы от границ земельных участков в целях определения мест допустимого размещения зданий, строений, сооружений, за пределами которых запрещено строительство зданий, строений, сооружений:

минимальный отступ от границ соседних земельных участков - 1 метр.

3. Предельное количество этажей или предельная высота зданий, строений, сооружений:

Предельное количество этажей или предельная высота зданий, строений, сооружений в данной территориальной зоне не подлежат ограничению.

4. Максимальный процент застройки в границах земельного участка, определяемый как отношение суммарной площади земельного участка, которая может быть застроена, ко всей площади земельного участка:

Максимальный процент застройки в границах земельного участка в данной территориальной зоне не подлежат ограничению.

5. Иные предельные параметры разрешенного строительства, реконструкции объектов капитального строительства.

Площадь мест захоронения должна быть не более 70% общей площади кладбища.

Ограничения использования земельных участков и объектов капитального строительства, устанавливаемые в соответствии с законодательством Российской Федерации.

В сельских поселениях расстояние от кладбищ традиционного захоронения до стен жилых домов, зданий детских и лечебных учреждений следует принимать не менее 300 м. (расстояние допускается уменьшать по согласованию с местными органами санитарного надзора, но принимать не менее 100 м).

Прокладка сетей централизованного хозяйственно-питьевого водоснабжения, используемого для хозяйственно-питьевых целей населением населенных пунктов, по территории санитарно-защитных зон и кладбищ не разрешается.

Для проведения поливочных и уборочных работ кладбищ и в крематориях необходимо предусматривать систему водоснабжения самостоятельную или с подключением к водопроводам и водоводам технической воды промышленных предприятий, расположенных от них в непосредственной близости.

Для питьевых и хозяйственных нужд на кладбищах и других объектах похоронного назначения следует предусматривать хозяйственно-питьевое водоснабжение. Качество воды должно отвечать требованиям санитарных правил для питьевой воды.

При отсутствии централизованных систем водоснабжения и канализации допускается устройство шахтных колодцев для полива и строительство общественных туалетов выгребного типа в соответствии с требованиями санитарных норм и правил.

Сброс неочищенных сточных вод от кладбищ и крематориев на открытые площадки, кюветы, канавы, траншеи не допускается.

На участках кладбищ, крематориев, зданий и сооружений похоронного назначения необходимо предусматривать зону зеленых насаждений, стоянки автокатафалков и автотранспорта, урны для сбора мусора, площадки для мусоросборников с подъездами к ним.

Размещение, расширение и реконструкция кладбищ, зданий и сооружений похоронного назначения осуществляется в соответствии с требованиями Федерального закона от 12 января 1996 года № 8-ФЗ «О погребении и похоронном деле», СанПиН 2.1.2882-11 «Гигиенические требования к размещению, устройству и содержанию кладбищ, зданий и сооружений похоронного назначения», СанПиН 2.2.1/2.1.1.1200-03 (новая редакция).

При размещении зданий, строений и сооружений должны соблюдаться, установленные законодательством нормы пожарной безопасности и законодательством в области обеспечения санитарно-эпидемиологического благополучия населения, минимальные нормативные противопожарные и санитарно-эпидемиологические разрывы между зданиями, строениями и сооружениями, в том числе и расположенными на соседних земельных участках, а также градостроительные и строительные нормы и правила.

При переносе кладбищ и захоронений следует проводить рекультивацию территорий и участков. Использование грунтов с ликвидируемых мест захоронений для планировки жилой территории запрещается.

Использование территории места погребения разрешается по истечении 20 лет с момента его переноса. Территория места погребения в этих случаях может быть использована только под зеленые насаждения. Строительство зданий и сооружений на этой территории запрещается.

Размер санитарно-защитных зон после переноса кладбищ, а также закрытых кладбищ для новых погребений по истечении кладбищенского периода составляет 50 м.

ПРИРОДНО-РЕКРЕАЦИОННЫЕ ЗОНЫ

Статья 61. Р-2. Зона природных лесов и лесопарков.

Зона природных лесов и лесопарков включает в себя земельные участки, занятые скверами, парками, используемые и предназначенные для отдыха, туризма, занятий физической культурой и спортом и необходимой инженерной и транспортной инфраструктуры.

Виды разрешенного использования земельных участков и объектов капитального строительства.

Виды разрешенного использования	Код
---------------------------------	-----

1. Основные виды разрешенного использования	
Отдых (рекреация)	5.0
Спорт	5.1
Земельные участки(территории) общего пользования	12.0
2. Условно разрешенные виды использования:	
Охрана природных территорий	9.1
Историко-культурная деятельность	9.3
3. Вспомогательные виды разрешенного использования, допустимые только в качестве дополнительных по отношению к основным видам разрешенного использования и условно разрешенным видам использования и осуществляемые совместно с ними	
не установлены	

Предельные (минимальные и (или) максимальные) размеры земельных участков и предельные параметры разрешенного строительства, реконструкции объектов капитального строительства:

1. Предельные (минимальные и (или) максимальные) размеры земельных участков, в том числе их площадь:

Виды разрешенного использования	Предельные размеры земельных участков (мин.-макс.), кв.м
1. Основные виды разрешенного использования	
Отдых (рекреация)	не подлежат ограничению
Спорт	200-5000 кв.м
Земельные участки(территории) общего пользования	не подлежат ограничению
2. Условно разрешенные виды использования:	
Охрана природных территорий	не подлежат ограничению
Историко-культурная деятельность	не подлежат ограничению
3. Вспомогательные виды разрешенного использования, допустимые только в качестве дополнительных по отношению к основным видам разрешенного использования и условно разрешенным видам использования и осуществляемые совместно с ними	
не установлены	

2. Минимальные отступы от границ земельных участков в целях определения мест допустимого размещения зданий, строений, сооружений, за пределами которых запрещено строительство зданий, строений, сооружений:

минимальный отступ зданий, строений и сооружений от красной линии улиц, проездов - 5 метров (в условиях сложившейся застройки допускается размещение объектов по красной линии);

минимальный отступ от границ соседних земельных участков - 1 метр.

3. Предельное количество этажей или предельная высота зданий, строений, сооружений:

Предельное количество этажей или предельная высота зданий, строений, сооружений в данной территориальной зоне не подлежат ограничению.

4. Максимальный процент застройки в границах земельного участка, определяемый как отношение суммарной площади земельного участка, которая может быть застроена, ко всей площади земельного участка:

Максимальный процент застройки в границах земельного участка в данной территориальной зоне не подлежат ограничению.

5. Иные предельные параметры разрешенного строительства, реконструкции объектов капитального строительства.

Предельные параметры разрешенного строительства:

- 1) зеленые насаждения - 60-75% от общей площади зоны;
- 2) аллеи и дороги - 10-25% от общей площади зоны;
- 3) площадки - 8-12% от общей площади зоны.

Ограничения использования земельных участков и объектов капитального строительства, устанавливаемые в соответствии с законодательством Российской Федерации.

На территории зон рекреационного назначения не допускаются строительство новых и расширение действующих промышленных, коммунально-складских и других объектов, непосредственно не связанных с эксплуатацией объектов рекреационного назначения.

ЗОНЫ ПЕРСПЕКТИВНОГО ГРАДОСТРОИТЕЛЬНОГО РАЗВИТИЯ

Статья 62. Зона жилой застройки (перспективная).

Зона выделена для резервирования территорий под перспективное жилищное строительство в соответствии с генеральным планом с целью обеспечения правовых условий формирования жилых районов из индивидуальных жилых домов, а также блокированных жилых домов. После включения генеральным планом поселения территории перспективного освоения в границы населенного пункта в зоне допускается размещение отдельно стоящих, встроенных или пристроенных объектов социальной инфраструктуры и социального обслуживания, коммунально-бытового назначения, объектов здравоохранения, объектов образования, гаражей и стоянок автомобилей, объектов физической культуры и спорта.

Виды разрешенного использования земельных участков и объектов капитального строительства.

Виды разрешенного использования	Код
1. Основные виды разрешенного использования	
Для индивидуального жилищного строительства	2.1
Малоэтажная многоквартирная жилая застройка	2.1.1
Для ведения личного подсобного хозяйства	2.2
Блокированная жилая застройка	2.3
Передвижное жилье	2.4
Коммунальное обслуживание	3.1
Социальное обслуживание	3.2
Бытовое обслуживание	3.3
Амбулаторно-поликлиническое обслуживание	3.4.1
Дошкольное, начальное и среднее общее образование	3.5.1
Религиозное использование	3.7
Общественное управление	3.8
Деловое управление	4.1
Магазины	4.4
Общественное питание	4.6
Автомобильный транспорт	7.2
2. Условно разрешенные виды использования:	
Среднеэтажная жилая застройка	2.5
Банковская и страховая деятельность	4.5
Пищевая промышленность	6.4
3. Вспомогательные виды разрешенного использования, допустимые только в качестве дополнительных по отношению к основным видам разрешенного использования и условно разрешенным видам использования и осуществляемые совместно с ними	

Объекты гаражного назначения	2.7.1
Обслуживание автотранспорта	4.9
Спорт	5.1
Земельные участки (территории) общего пользования	12.0

Предельные (минимальные и (или) максимальные) размеры земельных участков и предельные параметры разрешенного строительства, реконструкции объектов капитального строительства:

1. Предельные (минимальные и (или) максимальные) размеры земельных участков, в том числе их площадь:

Виды разрешенного использования	Предельные размеры земельных участков (мин.-макс.), кв.м
1. Основные виды разрешенного использования	
Для индивидуального жилищного строительства	Минимальный размер земельного участка 1200 кв.м, максимальный размер земельного участка 1500 кв.м
Малозэтажная многоквартирная жилая застройка	Минимальная площадь земельного участка жилого дома малозэтажная многоквартирная жилая застройка из расчета 17,3 кв. м на 1 чел. при уплотнении существующей застройки 11,7 кв. м на 1 чел. в проектируемой застройке
Для ведения личного подсобного хозяйства	Минимальный размер земельного участка 1500 кв.м, максимальный размер земельного участка 10000 кв.м
Блокированная жилая застройка	Минимальный размер земельного участка в сложившейся застройке блокированного и коттеджного типа для одного блока коттеджа 300 м ² ; Минимальный размер земельного участка для блокированного и коттеджного типа для вновь осваиваемых территорий для одного блока коттеджа (для домов с количеством от 3 до 10) - 150 м ²
Передвижное жилье	не подлежат ограничению
Коммунальное обслуживание	не подлежат ограничению
Социальное обслуживание	минимальная площадь земельного участка 500 кв.м
Бытовое обслуживание	300-5000 кв.м
Амбулаторно-поликлиническое обслуживание	Минимальная площадь земельного участка 2000 кв.м и 1000 кв.м на каждые 100 посещений в смену
Дошкольное, начальное и среднее общее образование	Размер земельного участка детского дошкольного учреждения, при вместимости: 1) до 100 мест - 40 кв.м на 1 место; 2) от 100 мест - 35 кв.м на 1 место; 3) от 500 мест - 30 кв.м на 1 место. Размер земельного участка общеобразовательного учреждения,

	при вместимости: 1) до 400 мест - 50 кв.м на 1 место; 2) 400 - 500 мест - 60 кв.м на 1 место; 3) 500 - 600 мест - 50 кв.м на 1 место; 4) 600 - 800 мест - 40 кв.м на 1 место; 5) 800 - 1100 мест - 33 кв.м на 1 место; 6) 1100 - 1500 мест - 21 кв.м на 1 место; 7) 1500 - 2000 мест - 17 кв.м на 1 место; 8) более 2000 мест - 16 кв.м на 1 место
Религиозное использование	Размеры земельных участков храмовых комплексов, включающих основные здания и сооружения богослужебного и вспомогательного назначения, принимаются исходя из удельного показателя - 7 кв.м площади участка на единицу вместимости храма. При строительстве храмовых комплексов в особых условиях: стеснённости (затеснённая застройка), допускается уменьшение удельного показателя земельного участка (кв.м на единицу вместимости), но не более чем на 25%
Общественное управление	Минимальный размер земельного участка 1200 кв.м
Деловое управление	минимальная площадь земельного участка 1200 кв.м
Магазины	Максимальная площадь земельного участка 1600 кв.м, из расчета 800 кв.м участка на 100 кв. м торговой площади
Общественное питание	500-2300 кв.м
Автомобильный транспорт	не подлежат ограничению
2. Условно разрешенные виды использования:	
Среднеэтажная жилая застройка	Минимальная площадь земельного участка жилого дома среднеэтажная жилая застройка из расчета 17,3 кв. м на 1 чел. при уплотнении существующей застройки 11,7 кв. м на 1 чел. в проектируемой застройке.
Банковская и страховая деятельность	500-2400 кв.м
Пищевая промышленность	Минимальная площадь земельного участка 700 кв.м
3. Вспомогательные виды разрешенного использования, допустимые только в качестве дополнительных по отношению к основным видам разрешенного использования и условно разрешенным видам использования и осуществляемые совместно с ними	
Объекты гаражного назначения	не подлежат ограничению
Обслуживание автотранспорта	не подлежат ограничению
Спорт	700-1500 кв.м
Земельные участки (территории) общего пользования	не подлежат ограничению

Площадь земельных участков для выравнивания красной линии улицы и до закрепления

земельного участка к основному участку считать равной в сложившихся границах пользования, целевое назначение - то же, что и целевое назначение основного участка.

На земельные участки, находящиеся в собственности, а также в постоянном (бессрочном) пользовании граждан до введения в действие Земельного кодекса Российской Федерации и предоставленные для индивидуального жилищного строительства и для ведения личного подсобного хозяйства, предельные (максимальные и минимальные) размеры, установленные настоящими Правилами, не распространяются.

При дополнительном отводе гражданам земельных участков для индивидуального жилищного строительства и для ведения личного подсобного хозяйства к ранее предоставленным земельным участкам минимальные размеры не применяются.

2. Минимальные отступы от границ земельных участков в целях определения мест допустимого размещения зданий, строений, сооружений, за пределами которых запрещено строительство зданий, строений, сооружений:

Минимальный отступ от красной линии улиц не менее чем на 5 м, от красной линии проездов - не менее чем на 3 м.

В районах сложившейся усадебной застройки жилые дома могут размещаться по красной линии жилых улиц в соответствии со сложившимися местными традициями.

По красной линии допускается размещать жилые здания со встроенными в первые этажи или пристроенными помещениями общественного назначения, а на жилых улицах в условиях реконструкции сложившейся застройки - жилые здания с квартирами в первых этажах.

Отступ от красных линий для школ и детских дошкольных учреждений, размещаемых в отдельных зданиях - не менее 25 м, в реконструируемых кварталах - не менее 15 м.

Расстояние от хозяйственных построек до красных линий улиц и проездов должно быть не менее 5 м. Минимальное расстояние от хозяйственных построек до границ участка должно быть не менее 1 м.

Расстояние от окон жилых комнат до стен соседнего дома и хозяйственных построек, расположенных на соседних земельных участках, должно быть не менее 6 м. Минимальное расстояние от границ соседнего участка до основного строения - не должно быть менее 3 м, до хозяйственных построек - менее 1 м.

Минимальное расстояние от постройки для содержания скота и птицы до границ соседнего участка - 4 м; от других построек (бани, гаража и др.) - 1 м; от стволов высокорослых деревьев - 4 м; среднерослых - 2 м; от кустарника - 1 м.

Размещение гаража для легковой машины допускается на расстоянии не меньше 1 м от границы участка. Расстояния от границ участка до стены жилого дома и хозяйственных построек могут быть сокращены при соблюдении норм инсоляции, освещенности, противопожарной защиты и по обоюдному согласию домовладельцев.

Расстояние между блокированными жилыми домами следует принимать на основе расчетов инсоляции и освещенности, учета противопожарных санитарно-гигиенических требований, но не менее 6,0 м. При этом расстояния между длинными сторонами зданий высотой два-три этажа должны быть не менее 15,0 м.

По красной линии допускается располагать жилые дома блокированного типа со встроенными или пристроенными помещениями общественного назначения.

При строительстве на участке более одного блокированного жилого дома, на участке необходимо предусматривать места для парковки (в том числе - гостевой) из расчета одного машиноместа на один блок (квартиру) с расположением от жилых строений (в том числе - соседних), на расстоянии не менее 10,0 м., а также, детскую игровую площадку на расстоянии 12,0 м. от окон жилых домов и хозяйственную площадку - на расстоянии не менее 20,0 м от окон жилого дома, а также разворотную площадку размером не менее 12 x 12 метров при длине проезда менее 50 метров или размером не менее чем 15 x 15 метров при длине проезда более 50 метров.

3. Предельное количество этажей или предельная высота зданий, строений, сооружений:

предельное количество надземных этажей основных строений - 3;

предельная высота зданий - для основных строений до верха плоской кровли - не более 9,6

м, до конька скатной крыши - не более 13,6 м для вспомогательных строений - не более 7 м.

4. Максимальный процент застройки в границах земельного участка, определяемый как отношение суммарной площади земельного участка, которая может быть застроена, ко всей площади земельного участка:

Тип застройки <*>	Размер земельного участка, м2	Площадь жилого дома, м2 общей площади	Максимальный процент застройки, %
А	1200 (не более 2000)	480	20
	1000	400	20
	800	320 (480) <***>	20 (30) <***>
Б	600	360	30
	500	300	30
	400	240	30
	300	240	40
В	200	160	40
	100	100	50

<*> А - усадебная застройка сельско-городского типа с размером участка 800 м2 и сельского типа с размером участка 1000 - 1200 м2.

Б - застройка коттеджного типа с размером участков от 400 до 800 м2 и коттеджно-блокированного типа (2 - 4-квартирные сблокированные дома с участками 300 - 400 м2).

В - многоквартирная застройка коттеджно-блокированного типа с размером приквартирных участков 100 - 300 м2.

<***> В скобках - допустимые параметры для коттеджной застройки.

5. Иные предельные параметры разрешенного строительства, реконструкции объектов капитального строительства.

При строительстве хозяйственных построек для содержания и разведения животных в личных подсобных хозяйствах граждан расстояния от помещений и выгулов (вольеров, навесов, загонов) для

содержания и разведения животных до окон жилых помещений и кухонь должны быть не менее указанных в таблице:

Нормативный разрыв, не менее, метров	Поголовье, голов, не более					
	свиньи	крупный рогатый скот	овцы, козы	лошади	птица	маточное поголовье основного стада

							кролики	пушные звери
10	5	5	10	5	30	10	10	5
20	8	8	15	8	45	20	20	8
30	10	10	20	10	60	30	30	10
40	15	15	25	15	75	40	40	15

При несоблюдении расстояния от мест содержания животных до жилых помещений в личном подсобном хозяйстве на приусадебном земельном участке владелец личного подсобного хозяйства обязан снизить до нормы количество содержащихся на приусадебном земельном участке сельскохозяйственных животных либо вынести содержание превышающего предельную норму количества животных за пределы поселения с регистрацией владельца личного подсобного хозяйства в качестве индивидуального предпринимателя или крестьянского (фермерского) хозяйства.

Не допускается содержание животных в жилых помещениях, на территории домовладения, границы которого непосредственно прилегают к общественным местам (детским садам, школам, паркам, лечебным учреждениям и др.). Нахождение животных за пределами подворья без надзора запрещено. Владелец животных не должен допускать загрязнения навозом и пометом дворов и окружающей территории, а в случае загрязнения немедленно устранить его.

Кровлю жилых домов и хозяйственных построек необходимо оборудовать снегоудерживающими и водоотводными устройствами и системами.

Строительство 2-го и последующих жилых домов на одном земельном участке возможно после предоставления информации о технических условиях подключения (технологического присоединения) объектов капитального строительства к сетям инженерно-технического обеспечения.

Общая площадь объектов капитального строительства нежилого назначения, относящихся к условно разрешенным видам использования, устанавливается в разрешении на условно-разрешенный вид использования, выдаваемом в порядке, установленном действующим законодательством.

Участки усадебной, коттеджной, коттеджно-блокированной и садово-дачной застройки должны иметь ограждение. С уличной стороны ограждение участка может быть произвольной конструкции, высотой не более 2,5 метров. Конструкция и внешний вид ограждения должен соответствовать решениям фасадов и применяемым отделочным материалам домовладения, расположенного на ограждаемом участке. Рекомендуется конструкцию и высоту ограждения выполнять единообразным на протяжении одного квартала с обеих сторон улицы.

По меже с соседним домовладением ограждение должно быть высотой не более 2-х метров и выполняться из свето-аэропрозрачного материала. Высота ограждения по меже с соседним домовладением может быть увеличена, а конструкция ограждения может быть заменена на глухую, при условии соблюдения норм инсоляции и освещенности жилых помещений и согласования конструкции и высоты ограждения с владельцами соседних домовладений.

Ограничения использования земельных участков и объектов капитального строительства, устанавливаемые в соответствии с законодательством Российской Федерации.

Максимальный класс опасности по санитарной классификации объектов капитального строительства, размещаемых на территории - V класс.

На территории застройки индивидуальными усадебными жилыми домами запрещается обустройство и строительство стоянок для грузового транспорта, транспорта для перевозки людей, находящегося в личной собственности, кроме автотранспорта грузоподъемностью менее 1,5 тонны. Запрещается парковать личный грузовой транспорт на улицах сельского поселения, за исключением специализированных мест для парковки.

Во встроенных или пристроенных к индивидуальному дому помещениях общественного

назначения не допускается размещать магазины строительных материалов, магазины с наличием взрывоопасных веществ и материалов, а также предприятия бытового обслуживания, в которых применяются легковоспламеняющиеся жидкости.

При освоении незастроенных территорий, предназначенных для застройки жилыми домами блокированного типа в случае отсутствия разработанного проекта планировки территории, Застройщику необходимо подготовить проект планировки территории в соответствии с действующими градостроительными требованиями и утвердить в установленном действующим законодательством порядке.

Проектирование и строительство подводящих инженерно-технических коммуникаций к земельному участку, предназначенному для застройки блокированными жилыми домами выполняется за счет Застройщика при наличии технических условий на подключение к инженерным коммуникациям.

Земельный участок должен быть огорожен до начала строительства с уличной стороны ограждением произвольной конструкции высотой до 2,5 м, по границе со смежными участками ограждение должно быть высотой не более 2,0. Высота ограждения по меже с соседним домовладением может быть увеличена, при условии согласования конструкции и высоты ограждения с владельцами соседних домовладений.

Статья 63. Зона общественного, делового и коммерческого назначения (перспективная)

Зона выделена для резервирования территорий под размещения объектов общественного, делового и коммерческого назначения в соответствии с Генеральным планом с целью развития существующих и преобразуемых территорий. После включения генеральным планом поселения территории перспективного освоения в границы населенного пункта в зоне допускается размещение административных учреждений, объектов делового, финансового назначения объектов торговли и общественного питания, объектов гостиничного обслуживания, зрелищных, объектов для проведения научных исследований и изысканий, размещения необходимых объектов инженерной и транспортной инфраструктуры.

Виды разрешенного использования земельных участков и объектов капитального строительства.

Виды разрешенного использования	Код
1. Основные виды разрешенного использования	
Коммунальное обслуживание	3.1
Социальное обслуживание	3.2
Бытовое обслуживание	3.3
Амбулаторно-поликлиническое обслуживание	3.4.1
Дошкольное, начальное и среднее общее образование	3.5.1
Культурное развитие	3.6
Религиозного использования	3.7
Общественное управление	3.8
Обеспечение научной деятельности	3.9

Амбулаторное ветеринарное обслуживание	3.10.1
Деловое управление	4.1
Рынки	4.3
Магазины	4.4
Банковская и страховая деятельность	4.5
Общественное питание	4.6
Гостиничное обслуживание	4.7
Развлечения	4.8
Выставочно-ярмарочная деятельность	4.10
Спорт	5.1
Туристическое обслуживание	5.2.1
Связь	6.8
Автомобильный транспорт	7.2
Обеспечение внутреннего правопорядка	8.3
2. Условно разрешенные виды использования:	
Объекты торговли (торговые центры, торгово-развлекательные центры (комплексы))	4.2
Пищевая промышленность	6.4
3. Вспомогательные виды разрешенного использования, допустимые только в качестве дополнительных по отношению к основным видам разрешенного использования и условно разрешенным видам использования и осуществляемые совместно с ними	
Обслуживание автотранспорта	4.9
Земельные участки(территории) общего пользования	12.0

Предельные (минимальные и (или) максимальные) размеры земельных участков и предельные параметры разрешенного строительства, реконструкции объектов капитального строительства:

1. Предельные (минимальные и (или) максимальные) размеры земельных участков, в том числе их площадь:

Виды разрешенного использования	Предельные размеры земельных участков (мин.-макс.), кв.м
1. Основные виды разрешенного использования	
Коммунальное обслуживание	не подлежат ограничению
Социальное обслуживание	минимальная площадь земельного участка 500 кв.м
Бытовое обслуживание	300-5000 кв.м
Амбулаторно-поликлиническое обслуживание	Минимальная площадь земельного участка 2000 кв.м и 1000 кв.м на каждые 100 посещений в смену
Дошкольное, начальное и среднее общее образование	Размер земельного участка детского дошкольного учреждения, при вместимости: 1) до 100 мест - 40 кв.м на 1 место; 2) от 100 мест -35 кв.м на 1 место; 3) от 500 мест - 30 кв.м на 1 место. Размер земельного участка общеобразовательного учреждения, при вместимости: 1) до 400 мест - 50 кв.м на 1 место; 2) 400 - 500 мест - 60 кв.м на 1 место; 3) 500 - 600 мест - 50 кв.м на 1 место;

	4) 600 - 800 мест - 40 кв.м на 1 место; 5) 800 - 1100 мест - 33 кв.м на 1 место; 6) 1100 - 1500 мест - 21 кв.м на 1 место; 7) 1500 - 2000 мест - 17 кв.м на 1 место; 8) более 2000 мест - 16 кв.м на 1 место
Культурное развитие	Минимальный размер земельного участка 200 кв.м
Религиозного использования	Размеры земельных участков храмовых комплексов, включающих основные здания и сооружения богослужебного и вспомогательного назначения, принимаются исходя из удельного показателя - 7 кв.м площади участка на единицу вместимости храма. При строительстве храмовых комплексов в особых условиях: стеснённости (затеснённая застройка), допускается уменьшение удельного показателя земельного участка (кв.м на единицу вместимости), но не более чем на 25%
Общественное управление	Минимальный размер земельного участка 1200 кв.м
Обеспечение научной деятельности	Минимальная площадь земельного участка 700 кв.м
Амбулаторное ветеринарное обслуживание	Минимальный размер земельного участка 200 кв.м
Деловое управление	минимальная площадь земельного участка 1200 кв.м
Рынки	максимальная площадь земельного участка 8400 кв.м, из расчета 14 кв. м участка на 1 кв. м торговой площади
Магазины	максимальная площадь земельного участка 5000 кв. м. из расчета 500 кв. м участка на 100 кв.м торговой площади.
Банковская и страховая деятельность	500-2400 кв.м
Общественное питание	500-2300 кв.м
Гостиничное обслуживание	Максимальный размер земельных участков под размещение гостиниц при числе мест гостиницы от 25 до 100 мест - 55 кв. м на 1 место; от 100 до 500 мест - 30 кв. м на 1 место; от 500 до 1000 мест - 20 кв. м на 1 место; от 1000 до 2000 мест - 15 кв. м на 1 место
Развлечения	максимальная площадь земельного участка 1000 кв.м
Выставочно-ярмарочная деятельность	Минимальная площадь земельного участка 700 кв.м
Спорт	700-1500 кв.м
Туристическое обслуживание	максимальный размер земельных участков под размещение гостиниц при

	числе мест гостиницы от 25 до 100 мест - 55 кв. м на 1 место; от 100 до 500 мест - 30 кв. м на 1 место; от 500 до 1000 мест - 20 кв. м на 1 место; от 1000 до 2000 мест - 15 кв. м на 1 место
Связь	не подлежат ограничению
Автомобильный транспорт	не подлежат ограничению
Обеспечение внутреннего правопорядка	не подлежат ограничению
2. Условно разрешенные виды использования:	
Пищевая промышленность	Минимальная площадь земельного участка 700 кв.м
3. Вспомогательные виды разрешенного использования, допустимые только в качестве дополнительных по отношению к основным видам разрешенного использования и условно разрешенным видам использования и осуществляемые совместно с ними	
Обслуживание автотранспорта	не подлежат ограничению
Земельные участки(территории) общего пользования	не подлежат ограничению

2. Минимальные отступы от границ земельных участков в целях определения мест допустимого размещения зданий, строений, сооружений, за пределами которых запрещено строительство зданий, строений, сооружений:

минимальный отступ зданий, строений и сооружений от красной линии улиц - 5 метров, от красной линии проездов - не менее чем на 3 м (в условиях сложившейся застройки допускается размещение объектов по красной линии);

минимальный отступ от границ соседних земельных участков - 1 метр.

3. Предельное количество этажей или предельная высота зданий, строений, сооружений:

Предельное количество этажей или предельная высота зданий, строений, сооружений в данной территориальной зоне не подлежат ограничению.

4. Максимальный процент застройки в границах земельного участка, определяемый как отношение суммарной площади земельного участка, которая может быть застроена, ко всей площади земельного участка:

Максимальный процент застройки в границах земельного участка в данной территориальной зоне не подлежат ограничению.

5. Иные предельные параметры разрешенного строительства, реконструкции объектов капитального строительства.

Встроенные в жилые дома учреждения обслуживания следует размещать с учетом требований СНиП 31-01-2003, СП 31-107-2004, СанПиН 2.1.2.1002-00, СП 2.3.6.1066-01, СП 2.3.6.1079-01 и СНиП 2.08.02-89.

Предельные параметры разрешенного строительства конкретного объекта строительства определяются в соответствии с местными нормативами градостроительного проектирования, техническими регламентами, Сводом правил «СНИП 2.07.01-89* «Градостроительство. Планировка и застройка городских и сельских поселений», утвержденным приказом Министерства регионального развития РФ от 28.12.2010 № 820.

Ограничения использования земельных участков и объектов капитального строительства, устанавливаемые в соответствии с законодательством Российской Федерации.

Максимальный класс опасности по санитарной классификации объектов капитального строительства, размещаемых на территории - V класс.

При размещении зданий, строений и сооружений должны соблюдаться, установленные законодательством о пожарной безопасности и законодательством в области обеспечения санитарно-эпидемиологического благополучия населения, минимальные нормативные 94

противопожарные и санитарно-эпидемиологические разрывы между зданиями, строениями и сооружениями, в том числе и расположенными на соседних земельных участках, а также градостроительные и строительные нормы и правила.

Статья 64. Зона парков, скверов, бульваров (перспективная)

Зона выделена для резервирования территорий под размещения парков, скверов, бульваров в соответствии с Генеральным планом с целью развития существующих и преобразуемых территорий. После включения генеральным планом поселения территории перспективного освоения в границы населенного пункта в зоне допускается размещение земельных участков, занятых скверами, парками, используемые и предназначенные для отдыха, туризма, занятий физической культурой и спортом и необходимой инженерной и транспортной инфраструктуры.

Виды разрешенного использования земельных участков и объектов капитального строительства.

Виды разрешенного использования	Код
1. Основные виды разрешенного использования	
Отдых (рекреация)	5.0
Спорт	5.1
Земельные участки(территории) общего пользования	12.0
2. Условно разрешенные виды использования:	
Охрана природных территорий	9.1
Историко-культурная деятельность	9.3
3. Вспомогательные виды разрешенного использования, допустимые только в качестве дополнительных по отношению к основным видам разрешенного использования и условно разрешенным видам использования и осуществляемые совместно с ними	
не установлены	

Предельные (минимальные и (или) максимальные) размеры земельных участков и предельные параметры разрешенного строительства, реконструкции объектов капитального строительства:

1. Предельные (минимальные и (или) максимальные) размеры земельных участков, в том числе их площадь:

Виды разрешенного использования	Предельные размеры земельных участков (мин.-макс.), кв.м
1. Основные виды разрешенного использования	
Отдых (рекреация)	не подлежат ограничению
Спорт	200-5000 кв.м
Земельные участки(территории) общего пользования	не подлежат ограничению
2. Условно разрешенные виды использования:	
Охрана природных территорий	не подлежат ограничению
Историко-культурная деятельность	не подлежат ограничению
3. Вспомогательные виды разрешенного использования, допустимые только в качестве дополнительных по отношению к основным видам разрешенного использования и условно разрешенным видам использования и осуществляемые совместно с ними	
не установлены	

2. Минимальные отступы от границ земельных участков в целях определения мест допустимого размещения зданий, строений, сооружений, за пределами которых запрещено

строительство зданий, строений, сооружений:

минимальный отступ зданий, строений и сооружений от красной линии улиц, проездов - 5 метров (в условиях сложившейся застройки допускается размещение объектов по красной линии);

минимальный отступ от границ соседних земельных участков - 1 метр.

3. Предельное количество этажей или предельная высота зданий, строений, сооружений:

Предельное количество этажей или предельная высота зданий, строений, сооружений в данной территориальной зоне не подлежат ограничению.

4. Максимальный процент застройки в границах земельного участка, определяемый как отношение суммарной площади земельного участка, которая может быть застроена, ко всей площади земельного участка:

Максимальный процент застройки в границах земельного участка в данной территориальной зоне не подлежат ограничению.

5. Иные предельные параметры разрешенного строительства, реконструкции объектов капитального строительства.

Предельные параметры разрешенного строительства:

- 1) зеленые насаждения - 60-75% от общей площади зоны;
- 2) аллеи и дороги - 10-25% от общей площади зоны;
- 3) площадки - 8-12% от общей площади зоны.

Ограничения использования земельных участков и объектов капитального строительства, устанавливаемые в соответствии с законодательством Российской Федерации.

На территории зон рекреационного назначения не допускаются строительство новых и расширение действующих промышленных, коммунально-складских и других объектов, непосредственно не связанных с эксплуатацией объектов рекреационного назначения.

Статья 65. Зона санитарно-защитных зеленых насаждений (перспективная)

Зона выделена для резервирования территорий под размещения элементов санитарно-защитного озеленения в соответствии с Генеральным планом с целью развития существующих и преобразуемых территорий. После включения генеральным планом поселения территории перспективного освоения в границы населенного пункта в зоне допускается размещение насаждений, выполняющих функции защиты территорий от оползневых явлений, от предприятий, имеющих негативное влияние на окружающую среду и для защиты почв от деградации.

Виды разрешенного использования земельных участков и объектов капитального строительства.

Виды разрешенного использования	Код
1. Основные виды разрешенного использования	
Земельные участки(территории) общего пользования	12.0
2. Условно разрешенные виды использования:	
не установлены	
3. Вспомогательные виды разрешенного использования, допустимые только в качестве дополнительных по отношению к основным видам разрешенного использования и условно разрешенным видам использования и осуществляемые совместно с ними	
не установлены	

Предельные (минимальные и (или) максимальные) размеры земельных участков и предельные параметры разрешенного строительства, реконструкции объектов капитального строительства:

1. Предельные (минимальные и (или) максимальные) размеры земельных участков, в том

числе их площадь:

Виды разрешенного использования	Предельные размеры земельных участков (мин.-макс.), кв.м
1. Основные виды разрешенного использования	
Земельные участки(территории) общего пользования	не подлежат ограничению
2. Условно виды использования:	
не установлены	
3. Вспомогательные виды разрешенного использования, допустимые только в качестве дополнительных по отношению к основным видам разрешенного использования и условно разрешенным видам использования и осуществляемые совместно с ними	
не установлены	

2. Минимальные отступы от границ земельных участков в целях определения мест допустимого размещения зданий, строений, сооружений, за пределами которых запрещено строительство зданий, строений, сооружений:

минимальный отступ зданий, строений и сооружений от красной линии улиц, проездов - 5 метров (в условиях сложившейся застройки допускается размещение объектов по красной линии);

минимальный отступ от границ соседних земельных участков - 1 метр.

3. Предельное количество этажей или предельная высота зданий, строений, сооружений:

Предельное количество этажей или предельная высота зданий, строений, сооружений в данной территориальной зоне не подлежат ограничению.

4. Максимальный процент застройки в границах земельного участка, определяемый как отношение суммарной площади земельного участка, которая может быть застроена, ко всей площади земельного участка:

Максимальный процент застройки в границах земельного участка в данной территориальной зоне не подлежат ограничению.

5. Иные предельные параметры разрешенного строительства, реконструкции объектов капитального строительства.

Не установлены

Ограничения использования земельных участков и объектов капитального строительства, устанавливаемые в соответствии с законодательством Российской Федерации.

Не установлены

РАЗДЕЛ IV. ТЕРРИТОРИИ, ДЛЯ КОТОРЫХ ГРАДОСТРОИТЕЛЬНЫЕ РЕГЛАМЕНТЫ НЕ РАСПРОСТРАНЯЮТСЯ ИЛИ ДЛЯ КОТОРЫХ ГРАДОСТРОИТЕЛЬНЫЕ РЕГЛАМЕНТЫ НЕ УСТАНОВЛИВАЮТСЯ

ГЛАВА 10. ИСПОЛЬЗОВАНИЕ ТЕРРИТОРИЙ, ДЛЯ КОТОРЫХ ГРАДОСТРОИТЕЛЬНЫЕ РЕГЛАМЕНТЫ НЕ РАСПРОСТРАНЯЮТСЯ ИЛИ ДЛЯ КОТОРЫХ ГРАДОСТРОИТЕЛЬНЫЕ РЕГЛАМЕНТЫ НЕ УСТАНОВЛИВАЮТСЯ

Статья 66. Территории, для которых настоящими Правилами градостроительные регламенты не распространяются

Действие градостроительного регламента не распространяется на земельные участки:

1. В границах территорий памятников и ансамблей, включенных в единый государственный реестр объектов культурного наследия (памятников истории и культуры) народов Российской Федерации, а также в границах территорий памятников или ансамблей, которые являются выявленными объектами культурного наследия и решения о режиме

содержания, параметрах реставрации, консервации, воссоздания, ремонта и приспособлении которых принимаются в порядке, установленном законодательством Российской Федерации об охране объектов культурного наследия;

2. В границах территорий общего пользования;

3. Предназначенные для размещения линейных объектов и (или) занятые линейными объектами;

4. Предоставленные для добычи полезных ископаемых.

Статья 67. Территории, для которых настоящими Правилами градостроительные регламенты не устанавливаются

1. Градостроительные регламенты не устанавливаются для земель лесного фонда, земель, покрытых поверхностными водами, земель запаса, земель особо охраняемых природных территорий (за исключением земель лечебно-оздоровительных местностей и курортов), сельскохозяйственных угодий в составе земель сельскохозяйственного назначения, земельных участков, расположенных в границах особых экономических зон и территорий опережающего социально-экономического развития.

Использование земельных участков, на которые действие градостроительных регламентов не распространяется или для которых градостроительные регламенты не устанавливаются, определяется уполномоченными федеральными органами исполнительной власти, уполномоченными органами исполнительной власти субъектов Российской Федерации или уполномоченными органами местного самоуправления в соответствии с федеральными законами. Использование земельных участков в границах особых экономических зон определяется органами управления особыми экономическими зонами.

Правила землепользования и застройки
 Рассветского сельского поселения
 Ардонского района Республики Северная Осетия-Алания

КАРТА ГРАДОСТРОИТЕЛЬНОГО ЗОНИРОВАНИЯ

Масштаб 1:10 000
 В 1 см 100 м



УСЛОВНЫЕ ОБОЗНАЧЕНИЯ

ГРАНИЦЫ

- Граница района
- Граница сельского поселения
- Граница населенного пункта

ЗОНЫ ЖИЛОЙ ЗАСТРОЙКИ

- Зона застройки индивидуальными жилыми домами

ЗОНЫ ОБЩЕСТВЕННОГО, ДЕЛОВОГО И КОМЕРЧЕСКОГО НАЗНАЧЕНИЯ

- Зона общественного, делового и коммерческого назначения
- Зона объектов здравоохранения
- Зона объектов образования и просвещения
- Зона религиозных объектов
- Зона объектов физкультуры и спорта

СЕЛЬСКОХОЗЯЙСТВЕННЫЕ ЗОНЫ

- Зона сельскохозяйственного использования в границах населенного пункта
- Зона производственных и складских объектов сельскохозяйственного назначения

ЗОНЫ СЕЛЬСКОХОЗЯЙСТВЕННОГО НАЗНАЧЕНИЯ

- Зоны, на которые градостроительные регламенты не распространяются (пастбища)
- Зоны, на которые градостроительные регламенты не распространяются (пашни)

ЗОНЫ СПЕЦИАЛЬНОГО НАЗНАЧЕНИЯ

- Зона кладбищ

ПРИРОДНО-РЕКРЕАЦИОННЫЕ ЗОНЫ

- Зона природных лесов и лесопарков

ГИДРОГРАФИЯ

- Озера, пруды, водохранилища, реки
- Реки, ручьи
- Оросительные каналы

РЕЛЬЕФ

- Горизонталь
- Отметка высоты

ОБЪЕКТЫ РЕЛИГИОЗНОГО ЗНАЧЕНИЯ

- Святилище

ОБЪЕКТЫ КУЛЬТУРНОГО НАСЛЕДИЯ

- Памятники археологии
- Памятники истории и монументального искусства

ПАМЯТНИКИ ИСТОРИИ И КУЛЬТУРЫ

- Памятники истории и культуры (прочие)

ИНЖЕНЕРНАЯ И ТРАНСПОРТНАЯ ИНФРАСТРУКТУРА

- Межпоселковая автомобильная дорога местного значения
- Автомобильная дорога местного значения
- Дорога полевая, лесная
- Мост, путепровод
- ЛЭП 10 кВ и ниже
- Магистральный газопровод
- Водозаборные сооружения
- ШРП
- Трансформаторная будка

ЗОНЫ С ОСОБИМИ УСЛОВИЯМИ ИСПОЛЬЗОВАНИЯ

- Водоохранная зона
- Санитарно-защитная
- Временная охранный зона ОКН
- Зона санитарной охраны источников питьевого водоснабжения
- Охранный зона

ЗОНЫ ПЕРСПЕКТИВНОГО ГРАДОСТРОИТЕЛЬНОГО РАЗВИТИЯ

- Зона жилой застройки (перспективная)
- Зона общественного, делового и коммерческого назначения (перспективная)
- Зона парков, скверов, бульваров (перспективная)

Выявленные объекты культурного наследия

№ п/п	Тип ОКН	Наименование выявленного объекта культурного наследия	Местонахождение выявленного объекта культурного наследия	Примечание, датировка
1		Братская могила воинов Советской Армии, погибших в боях с немецко-фашистскими захватчиками в ноябре-декабре 1942г., 1985г., бетон, мрамор, металл	с.Рассвет, 0,7км севернее села	
2		Братская могила воинов Советской Армии, погибших в боях с немецко-фашистскими захватчиками в ноябре-декабре 1942г., 1975г., гранит	с.Рассвет, парк сельсовета	
3	археология	Курганный могильник I (24 кургана)	с. Рассвет, южная окраина	XIV-XVI вв.
4	археология	Курганный могильник II (курган №1, №2, №3)	с. Рассвет, в 110 м к Ю-З от села	эпоха бронзы

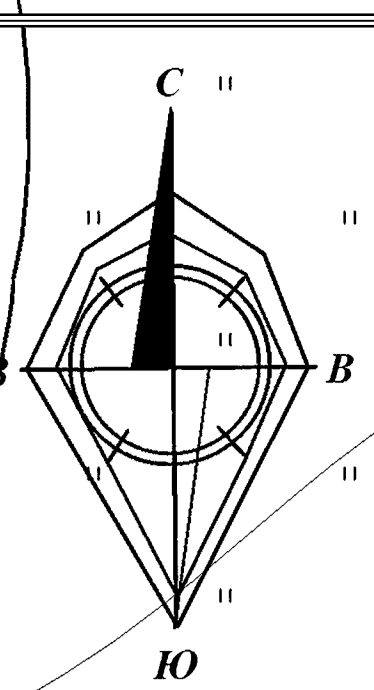

Межселенные территории Ардонского района



Заказчик:						АМС Рассветского сельского поселения Ардонского района Республики Северная Осетия-Алания			
Изм.	Коп. уч.	Лист	№ док.	Подпись	Дата	Правила землепользования и застройки Рассветского сельского поселения Ардонского района Республики Северная Осетия-Алания	Стадия	Лист	Листы
Директор	Черномуров М.В.						П	1	2
Нач. отдела	Сотников А.А.								
Инженер	Гришкин В.В.								
Картограф	Долженко А.А.								
Картограф	Исеева О.Н.					КАРТА ГРАДОСТРОИТЕЛЬНОГО ЗОНИРОВАНИЯ	ООО "ГеоВерсум" 2014 г.		
Масштаб 1:10 000 в 1 см 100 м									

КАРТА ГРАДОСТРОИТЕЛЬНОГО ЗОНИРОВАНИЯ В ГРАНИЦАХ НАСЕЛЕННОГО ПУНКТА СЕЛО РАССВЕТ

Масштаб 1: 2 000
 В 1 см 20 м



УСЛОВНЫЕ ОБОЗНАЧЕНИЯ

ЗОНЫ ЖИЛОЙ ЗАСТРОЙКИ

Ж-1 Зона застройки индивидуальными жилыми домами

ОБЩЕСТВЕННО-ДЕЛОВЫЕ И КОММЕРЧЕСКИЕ ЗОНЫ

О-1 Зона общественного, делового и коммерческого назначения
О-2 Зона объектов здравоохранения
О-3 Зона объектов образования и просвещения
О-4 Зона религиозных объектов
О-5 Зона объектов физкультуры и спорта

СЕЛЬСКОХОЗЯЙСТВЕННЫЕ ЗОНЫ

СХ-1 Зона сельскохозяйственного использования в границах населенного пункта
СХ-2 Зона производственных и складских объектов сельскохозяйственного назначения

ЗОНЫ СЕЛЬСКОХОЗЯЙСТВЕННОГО НАЗНАЧЕНИЯ

П-1 Зоны, на которые градостроительные регламенты не распространяются (пастбища)
П-2 Зоны, на которые градостроительные регламенты не распространяются (пашни)

ЗОНЫ СПЕЦИАЛЬНОГО НАЗНАЧЕНИЯ

К-1 Зона кладбищ

ПРИРОДНО-РЕКРЕАЦИОННЫЕ ЗОНЫ

Р-1 Зона природных лесов и лесопарков

ГИДРОГРАФИЯ

О Озера, пруды, водохранилища, реки
Р Реки, ручьи
К Оросительные каналы

РЕЛЬЕФ

Г Горизонталь основная
ГД Горизонталь дополнительная
В Отметка высоты

ИНЖЕНЕРНАЯ И ТРАНСПОРТНАЯ ИНФРАСТРУКТУРА

А Межпоселковая автомобильная дорога
Б Автомобильная дорога местного значения
В Дорога полевая, лесная
Г Мост, путепровод
Д Магистральный газопровод
Е Газопровод высокого давления
Ж Газопровод низкого давления
З ЛЭП 10 кВ и ниже
И ШРП
К Трансформаторная будка

ОБЪЕКТЫ РЕЛИГИОЗНОГО ЗНАЧЕНИЯ

С Святилище

ОБЪЕКТЫ КУЛЬТУРНОГО НАСЛЕДИЯ

А Памятники археологии
Б Памятники истории и монументального искусства

ПАМЯТНИКИ ИСТОРИИ И КУЛЬТУРЫ

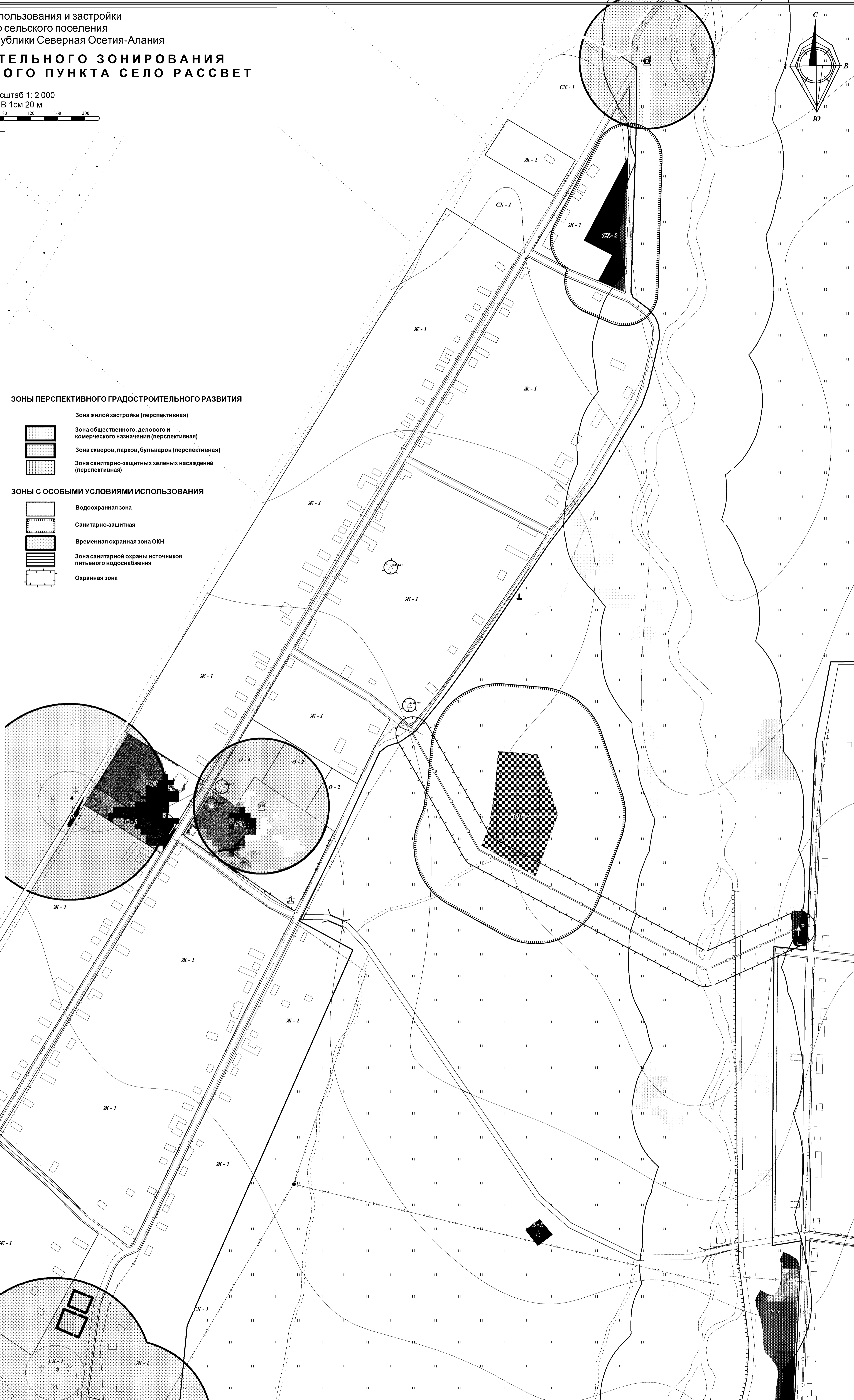
В Памятники истории и культуры (прочие)

ЗОНЫ ПЕРСПЕКТИВНОГО ГРАДОСТРОИТЕЛЬНОГО РАЗВИТИЯ

Ж-1 Зона жилой застройки (перспективная)
О-1 Зона общественного, делового и коммерческого назначения (перспективная)
СХ-1 Зона скверов, парков, бульваров (перспективная)
СХ-2 Зона санитарно-защитных зеленых насаждений (перспективная)

ЗОНЫ С ОСОБЫМИ УСЛОВИЯМИ ИСПОЛЬЗОВАНИЯ

В Водоохранная зона
С Санитарно-защитная
В Временная охранный зона ОКН
С Зона санитарной охраны источников питьевого водоснабжения
О Охранный зона



Выявленные объекты культурного наследия

№ п/п	Тип ОКН	Наименование выявленного объекта культурного наследия	Местонахождение выявленного объекта культурного наследия	Примечание, датировка
1		Братская могила воинов Советской Армии, погибших в боях с немецко-фашистскими захватчиками в ноябре-декабре 1942г., 1965г., бетон, мрамор, металл	с. Рассвет, 0,7км севернее села	
2		Братская могила воинов Советской Армии, погибших в боях с немецко-фашистскими захватчиками в ноябре-декабре 1942г., 1975г., гранит	с. Рассвет, парк сельсовета	
3	археология	Курганный могильник I (24 кургана)	с. Рассвет, южная окраина	XIV-XVI вв.
4	археология	Курганный могильник III (курган №1, №2, №3)	с. Рассвет, в 110 м к Ю-З от села	эпоха бронзы

Изм.	Кол. уч.	Лист	№ док.	Подпись	Дата

Заказчик:		
АМС Рассветского сельского поселения Ардонского района Республики Северная Осетия-Алания		
Директор	Черномуров М.В.	Правила землепользования и застройки Рассветского сельского поселения Ардонского района Республики Северная Осетия-Алания
Нач. отдела	Солтанов А.А.	Страница
Инженер-картограф	Гришан В.В.	Лист
Инженер-картограф	Долженко О.А.	Листы
Инженер-картограф	Июева О.Н.	2 2

Заказчик:		
АМС Рассветского сельского поселения Ардонского района Республики Северная Осетия-Алания		
карта градостроительного зонирования в границах населенного пункта СЕЛО РАССВЕТ		
Масштаб 1: 2 000 в 1 см 20 м		

ООО "ГеоВерсум"	
2014 г.	