



362021, РСО - Алания, г. Владикавказ, ул. Иристонская, 25, тел.: (867-2) 51-35-15,
факс: (867-2) 24-00-98, E-mail: info@mpr.alania.gov.ru

ПРИКАЗ

№ 140

14.05.2026г.

Об утверждении местоположения береговой линии (границы водного объекта)

В соответствии со статьей 31 Водного кодекса Российской Федерации, статьями 10, 61 Федерального закона от 13 июля 2015 года № 218-ФЗ «О государственной регистрации недвижимости», постановлением Правительства Российской Федерации от 29 апреля 2016 года № 377 «Об утверждении Правил определения местоположения береговой линии (границы водного объекта), случаев и периодичности ее определения и о внесении изменений в Правила установления на местности границ водоохранных зон и границ прибрежных защитных полос водных объектов», на основании письма индивидуального предпринимателя Алборова Геннадия Георгиевича от 8 мая 2026 года № 2833 об утверждении береговой линии реки Генал-Дон, **п р и к а з ы в а ю:**

1. Утвердить местоположение части береговой линии (границы водного объекта) реки Генал-Дон, расположенном северо-восточнее с.Кобан Пригородного района РСО-Алания, с описанием береговой линии, ее координат и опорных точек, отображение береговой линии на картографических материалах согласно Приложению, к настоящему приказу.

2. Определить, что ограничения хозяйственной или иной деятельности в границах местоположения береговой линии (границы водного объекта) установлены статьей 65 Водного кодекса Российской Федерации.

3. Настоящий приказ вступает в силу со дня его официального опубликования.

Министр

Администрация Главы РСО-Алания и
Правительства РСО-Алания

ЗАРЕГИСТРИРОВАНО

«18» мая 2026г.

№ 0166-26-1

В.З. Базаев

Перечень координат характерных точек береговой линии
ГРАФИЧЕСКОЕ ОПИСАНИЕ
местоположения границ населенных пунктов, территориальных
зон, особо охраняемых природных территорий, зон с особыми
условиями использования территории
река Генал-Дон

(наименование объекта, местоположение границ которого описано (далее - объект))

Раздел 1

Сведения об объекте		
№ п/п	Характеристики объекта	Описание характеристик
1	2	3
1	Местоположение объекта	—
2	Площадь объекта ± величина погрешности определения площади ($P \pm \Delta P$)	0 м ²
3	Иные характеристики объекта	Вид объекта реестра границ: Береговая линия (граница водного объекта) Номер кадастрового района: 15:08 Тип водного объекта: Реки Наименование водного объекта: Генал-Дон

Раздел 2

Сведения о местоположении границ объекта

1. Система координат МСК-15

2. Сведения о характерных точках границ объекта

Обозначение характерных точек границ	Координаты, м		Метод определения координат характерной точки	Средняя квадратическая погрешность положения характерной точки (M _t), м	Описание обозначения точки на местности (при наличии)
	X	Y			
1	2	3	4	5	6
Водный объект 1(1)					
1	47 097,47	328 998,48	Фотограмметрический метод	5,00	Нет закрепления
2	47 107,26	329 016,82	Фотограмметрический метод	5,00	Нет закрепления
3	47 122,06	329 030,36	Фотограмметрический метод	5,00	Нет закрепления
4	47 136,38	329 040,67	Фотограмметрический метод	5,00	Нет закрепления
5	47 153,59	329 048,93	Фотограмметрический метод	5,00	Нет закрепления
6	47 171,06	329 059,20	Фотограмметрический метод	5,00	Нет закрепления
7	47 180,93	329 061,60	Фотограмметрический метод	5,00	Нет закрепления
8	47 194,13	329 068,27	Фотограмметрический метод	5,00	Нет закрепления
9	47 201,47	329 075,47	Фотограмметрический метод	5,00	Нет закрепления
10	47 209,75	329 083,60	Фотограмметрический метод	5,00	Нет закрепления
11	47 222,14	329 090,01	Фотограмметрический метод	5,00	Нет закрепления
12	47 231,34	329 091,48	Фотограмметрический метод	5,00	Нет закрепления
13	47 241,21	329 097,21	Фотограмметрический метод	5,00	Нет закрепления
14	47 245,99	329 099,99	Фотограмметрический метод	5,00	Нет закрепления
15	47 250,41	329 105,88	Фотограмметрический метод	5,00	Нет закрепления
16	47 255,13	329 112,16	Фотограмметрический метод	5,00	Нет закрепления
17	47 270,82	329 131,49	Фотограмметрический метод	5,00	Нет закрепления
18	47 278,69	329 136,96	Фотограмметрический метод	5,00	Нет закрепления
19	47 295,78	329 146,93	Фотограмметрический метод	5,00	Нет закрепления
20	47 304,99	329 150,99	Фотограмметрический метод	5,00	Нет закрепления
21	47 312,29	329 159,88	Фотограмметрический метод	5,00	Нет закрепления
22	47 328,12	329 171,39	Фотограмметрический метод	5,00	Нет закрепления
23	47 336,81	329 177,71	Фотограмметрический метод	5,00	Нет закрепления
24	47 353,48	329 182,28	Фотограмметрический метод	5,00	Нет закрепления
25	47 364,87	329 187,89	Фотограмметрический метод	5,00	Нет закрепления
26	47 390,40	329 198,17	Фотограмметрический метод	5,00	Нет закрепления
27	47 403,26	329 203,35	Фотограмметрический метод	5,00	Нет закрепления
28	47 416,33	329 205,96	Фотограмметрический метод	5,00	Нет закрепления
29	47 436,38	329 205,96	Фотограмметрический метод	5,00	Нет закрепления
30	47 450,36	329 205,96	Фотограмметрический метод	5,00	Нет закрепления
31	47 459,14	329 207,96	Фотограмметрический метод	5,00	Нет закрепления
32	47 465,97	329 207,21	Фотограмметрический метод	5,00	Нет закрепления
33	47 473,71	329 209,38	Фотограмметрический метод	5,00	Нет закрепления
34	47 477,24	329 216,13	Фотограмметрический метод	5,00	Нет закрепления
35	47 484,15	329 219,94	Фотограмметрический метод	5,00	Нет закрепления
36	47 485,79	329 223,93	Фотограмметрический метод	5,00	Нет закрепления
37	47 498,35	329 228,68	Фотограмметрический метод	5,00	Нет закрепления
38	47 504,43	329 231,57	Фотограмметрический метод	5,00	Нет закрепления
39	47 519,04	329 236,67	Фотограмметрический метод	5,00	Нет закрепления
40	47 535,29	329 239,93	Фотограмметрический метод	5,00	Нет закрепления
41	47 571,83	329 246,21	Фотограмметрический метод	5,00	Нет закрепления
42	47 588,00	329 254,22	Фотограмметрический метод	5,00	Нет закрепления
43	47 599,89	329 266,23	Фотограмметрический метод	5,00	Нет закрепления
44	47 608,63	329 272,45	Фотограмметрический метод	5,00	Нет закрепления
45	47 615,59	329 274,77	Фотограмметрический метод	5,00	Нет закрепления
46	47 645,17	329 276,88	Фотограмметрический метод	5,00	Нет закрепления

Раздел 2

Сведения о местоположении границ объекта					
1	2	3	4	5	6
47	47 656,97	329 276,88	Фотограмметрический метод	5,00	Нет закрепления
48	47 667,35	329 280,92	Фотограмметрический метод	5,00	Нет закрепления
49	47 679,99	329 283,72	Фотограмметрический метод	5,00	Нет закрепления
50	47 692,82	329 291,98	Фотограмметрический метод	5,00	Нет закрепления
51	47 711,43	329 313,19	Фотограмметрический метод	5,00	Нет закрепления
52	47 726,90	329 321,20	Фотограмметрический метод	5,00	Нет закрепления
53	47 741,24	329 332,01	Фотограмметрический метод	5,00	Нет закрепления
54	47 757,49	329 338,75	Фотограмметрический метод	5,00	Нет закрепления
55	47 784,67	329 356,44	Фотограмметрический метод	5,00	Нет закрепления
56	47 797,44	329 368,59	Фотограмметрический метод	5,00	Нет закрепления
57	47 809,05	329 376,17	Фотограмметрический метод	5,00	Нет закрепления
58	47 816,39	329 380,97	Фотограмметрический метод	5,00	Нет закрепления
59	47 835,05	329 384,90	Фотограмметрический метод	5,00	Нет закрепления
60	47 837,59	329 382,52	Фотограмметрический метод	5,00	Нет закрепления
61	47 842,17	329 379,86	Фотограмметрический метод	5,00	Нет закрепления
62	47 858,23	329 378,63	Фотограмметрический метод	5,00	Нет закрепления
63	47 870,86	329 380,34	Фотограмметрический метод	5,00	Нет закрепления
64	47 885,20	329 383,92	Фотограмметрический метод	5,00	Нет закрепления
65	47 898,09	329 390,41	Фотограмметрический метод	5,00	Нет закрепления
66	47 909,27	329 398,78	Фотограмметрический метод	5,00	Нет закрепления
67	47 919,89	329 406,72	Фотограмметрический метод	5,00	Нет закрепления
68	47 929,16	329 410,98	Фотограмметрический метод	5,00	Нет закрепления
69	47 940,31	329 408,98	Фотограмметрический метод	5,00	Нет закрепления
70	47 963,98	329 421,19	Фотограмметрический метод	5,00	Нет закрепления
71	47 980,78	329 427,46	Фотограмметрический метод	5,00	Нет закрепления
72	47 989,54	329 429,13	Фотограмметрический метод	5,00	Нет закрепления
73	47 999,88	329 427,74	Фотограмметрический метод	5,00	Нет закрепления
74	48 007,99	329 424,44	Фотограмметрический метод	5,00	Нет закрепления
75	48 014,27	329 421,87	Фотограмметрический метод	5,00	Нет закрепления
76	48 023,97	329 420,89	Фотограмметрический метод	5,00	Нет закрепления
77	48 036,09	329 427,64	Фотограмметрический метод	5,00	Нет закрепления
78	48 048,04	329 436,51	Фотограмметрический метод	5,00	Нет закрепления
79	48 054,34	329 441,19	Фотограмметрический метод	5,00	Нет закрепления
80	48 072,79	329 442,72	Фотограмметрический метод	5,00	Нет закрепления
81	48 092,59	329 432,47	Фотограмметрический метод	5,00	Нет закрепления
Водный объект 1(2)					
82	47 125,77	328 996,96	Фотограмметрический метод	5,00	Нет закрепления
83	47 144,75	329 020,19	Фотограмметрический метод	5,00	Нет закрепления
84	47 164,68	329 037,88	Фотограмметрический метод	5,00	Нет закрепления
85	47 179,12	329 042,43	Фотограмметрический метод	5,00	Нет закрепления
86	47 188,59	329 048,17	Фотограмметрический метод	5,00	Нет закрепления
87	47 196,33	329 057,64	Фотограмметрический метод	5,00	Нет закрепления
88	47 205,80	329 065,51	Фотограмметрический метод	5,00	Нет закрепления
89	47 212,33	329 073,91	Фотограмметрический метод	5,00	Нет закрепления
90	47 220,87	329 080,71	Фотограмметрический метод	5,00	Нет закрепления
91	47 227,01	329 085,61	Фотограмметрический метод	5,00	Нет закрепления
92	47 236,05	329 084,83	Фотограмметрический метод	5,00	Нет закрепления
93	47 247,01	329 090,45	Фотограмметрический метод	5,00	Нет закрепления
94	47 260,61	329 103,92	Фотограмметрический метод	5,00	Нет закрепления
95	47 268,58	329 111,82	Фотограмметрический метод	5,00	Нет закрепления
96	47 279,68	329 120,72	Фотограмметрический метод	5,00	Нет закрепления
97	47 285,68	329 129,52	Фотограмметрический метод	5,00	Нет закрепления
98	47 289,65	329 135,34	Фотограмметрический метод	5,00	Нет закрепления
99	47 301,02	329 137,66	Фотограмметрический метод	5,00	Нет закрепления
100	47 315,96	329 146,73	Фотограмметрический метод	5,00	Нет закрепления

Раздел 2

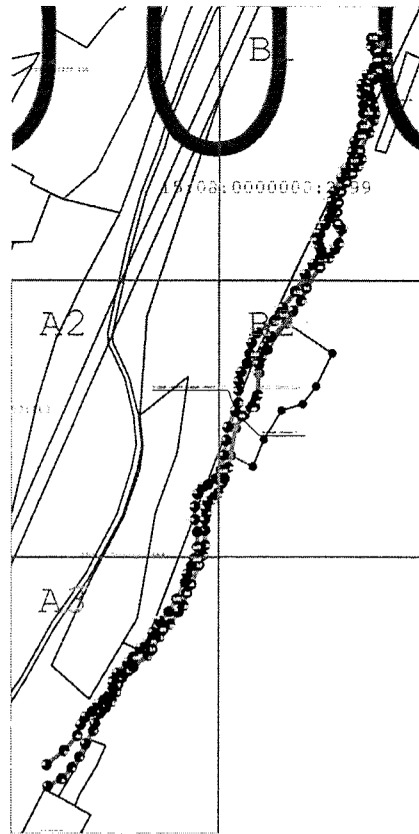
Сведения о местоположении границ объекта					
1	2	3	4	5	6
101	47 328,76	329 158,73	Фотограмметрический метод	5,00	Нет закрепления
102	47 345,57	329 169,00	Фотограмметрический метод	5,00	Нет закрепления
103	47 367,30	329 180,20	Фотограмметрический метод	5,00	Нет закрепления
104	47 378,51	329 182,34	Фотограмметрический метод	5,00	Нет закрепления
105	47 389,18	329 188,34	Фотограмметрический метод	5,00	Нет закрепления
106	47 399,05	329 192,07	Фотограмметрический метод	5,00	Нет закрепления
107	47 414,38	329 195,94	Фотограмметрический метод	5,00	Нет закрепления
108	47 433,99	329 195,94	Фотограмметрический метод	5,00	Нет закрепления
109	47 450,39	329 192,74	Фотограмметрический метод	5,00	Нет закрепления
110	47 467,60	329 192,74	Фотограмметрический метод	5,00	Нет закрепления
111	47 484,00	329 196,08	Фотограмметрический метод	5,00	Нет закрепления
112	47 493,34	329 203,01	Фотограмметрический метод	5,00	Нет закрепления
113	47 496,67	329 210,21	Фотограмметрический метод	5,00	Нет закрепления
114	47 504,54	329 220,48	Фотограмметрический метод	5,00	Нет закрепления
115	47 515,48	329 227,15	Фотограмметрический метод	5,00	Нет закрепления
116	47 535,58	329 230,86	Фотограмметрический метод	5,00	Нет закрепления
117	47 555,62	329 234,09	Фотограмметрический метод	5,00	Нет закрепления
118	47 573,42	329 235,75	Фотограмметрический метод	5,00	Нет закрепления
119	47 594,30	329 245,69	Фотограмметрический метод	5,00	Нет закрепления
120	47 605,12	329 249,96	Фотограмметрический метод	5,00	Нет закрепления
121	47 622,31	329 249,96	Фотограмметрический метод	5,00	Нет закрепления
122	47 634,58	329 249,96	Фотограмметрический метод	5,00	Нет закрепления
123	47 646,45	329 253,42	Фотограмметрический метод	5,00	Нет закрепления
124	47 658,18	329 261,16	Фотограмметрический метод	5,00	Нет закрепления
125	47 670,85	329 264,63	Фотограмметрический метод	5,00	Нет закрепления
126	47 685,12	329 267,03	Фотограмметрический метод	5,00	Нет закрепления
127	47 698,44	329 274,56	Фотограмметрический метод	5,00	Нет закрепления
128	47 714,46	329 296,90	Фотограмметрический метод	5,00	Нет закрепления
129	47 723,12	329 305,91	Фотограмметрический метод	5,00	Нет закрепления
130	47 731,13	329 307,71	Фотограмметрический метод	5,00	Нет закрепления
131	47 753,27	329 324,24	Фотограмметрический метод	5,00	Нет закрепления
132	47 774,89	329 337,43	Фотограмметрический метод	5,00	Нет закрепления
133	47 788,35	329 347,18	Фотограмметрический метод	5,00	Нет закрепления
134	47 796,75	329 356,52	Фотограмметрический метод	5,00	Нет закрепления
135	47 801,33	329 359,15	Фотограмметрический метод	5,00	Нет закрепления
136	47 807,96	329 357,85	Фотограмметрический метод	5,00	Нет закрепления
137	47 814,76	329 354,52	Фотограмметрический метод	5,00	Нет закрепления
138	47 821,16	329 353,18	Фотограмметрический метод	5,00	Нет закрепления
139	47 829,16	329 355,98	Фотограмметрический метод	5,00	Нет закрепления
140	47 841,30	329 363,32	Фотограмметрический метод	5,00	Нет закрепления
141	47 849,83	329 368,48	Фотограмметрический метод	5,00	Нет закрепления
142	47 861,04	329 371,86	Фотограмметрический метод	5,00	Нет закрепления
143	47 873,17	329 371,86	Фотограмметрический метод	5,00	Нет закрепления
144	47 885,84	329 375,06	Фотограмметрический метод	5,00	Нет закрепления
145	47 904,11	329 384,39	Фотограмметрический метод	5,00	Нет закрепления
146	47 915,48	329 390,20	Фотограмметрический метод	5,00	Нет закрепления
147	47 927,99	329 398,40	Фотограмметрический метод	5,00	Нет закрепления
148	47 939,19	329 398,40	Фотограмметрический метод	5,00	Нет закрепления
149	47 951,99	329 401,46	Фотограмметрический метод	5,00	Нет закрепления
150	47 960,80	329 408,00	Фотограмметрический метод	5,00	Нет закрепления
151	47 972,93	329 411,33	Фотограмметрический метод	5,00	Нет закрепления
152	47 990,54	329 413,47	Фотограмметрический метод	5,00	Нет закрепления
153	48 001,88	329 413,47	Фотограмметрический метод	5,00	Нет закрепления
154	48 016,92	329 411,03	Фотограмметрический метод	5,00	Нет закрепления
155	48 029,21	329 411,33	Фотограмметрический метод	5,00	Нет закрепления

ТЕКСТОВОЕ ОПИСАНИЕ

местоположения границ населенных пунктов, территориальных зон

Прохождение границы		Описание прохождения границы
от точки	до точки	
1	2	3
—	—	—

Раздел 4
План границ объекта



Масштаб 1:10 000

Используемые условные знаки и обозначения:


132 / / - Береговая линия (часть)

Подпись _____ Дата « _____ » _____ 20 ____ г.

Место для оттиска печати (при наличии) лица, составившего описание местоположения границ объекта

Раздел 4
План границ объекта

A2




Масштаб 1:2 000

Подпись _____ Дата « _____ » _____ 20 ____ г.

Место для оттиска печати (при наличии) лица, составившего описание местоположения границ объекта

Раздел 4
План границ объекта

А3




Масштаб 1:2 000

Подпись _____ Дата « _____ » _____ 20 ____ г.

Место для оттиска печати (при наличии) лица, составившего описание местоположения границ объекта

Раздел 4
План границ объекта




Масштаб 1:2 000

Подпись _____ Дата « _____ » _____ 20 ____ г.

Место для оттиска печати (при наличии) лица, составившего описание местоположения границ объекта

Раздел 4
План границ объекта



Масштаб 1:2 000

Подпись _____ Дата « _____ » _____ 20 ____ г.

Место для оттиска печати (при наличии) лица, составившего описание местоположения границ объекта