



ПОСТАНОВЛЕНИЕ

от 19 марта 2025 года

№ 143

г. Ижевск

**О внесении изменения в постановление Правительства
Удмуртской Республики от 8 ноября 2024 года № 578
«Об утверждении Документации по планировке территории
(проекта планировки территории и проекта межевания территории)
линейного объекта «Строительство объектов инженерной
и транспортной инфраструктуры, необходимых для функционирования
планируемого к созданию объекта «Дифференцированное
производство мясопродуктов (охлаждённого и замороженного
мяса, а также консервированной тушенки)»**

В соответствии с Градостроительным кодексом Российской Федерации, постановлением Правительства Российской Федерации от 12 мая 2017 года № 564 «Об утверждении Положения о составе и содержании проектов планировки территории, предусматривающих размещение одного или нескольких линейных объектов», Законом Удмуртской Республики от 6 марта 2014 года № 3-РЗ «О градостроительной деятельности в Удмуртской Республике» Правительство Удмуртской Республики **постановляет:**

Внести в Документацию по планировке территории (проект планировки территории и проект межевания территории) линейного объекта «Строительство объектов инженерной и транспортной инфраструктуры, необходимых для функционирования планируемого к созданию объекта «Дифференцированное производство мясопродуктов (охлаждённого и замороженного мяса, а также консервированной тушенки)», утвержденную постановлением Правительства Удмуртской Республики от 8 ноября 2024 года № 578 «Об утверждении Документации по планировке территории (проекта планировки территории и проекта межевания территории) линейного объекта «Строительство объектов инженерной и транспортной инфраструктуры, необходимых для функционирования планируемого к созданию объекта «Дифференцированное производство мясопродуктов (охлаждённого и

замороженного мяса, а также консервированной тушенки)», изменение, изложив приложение 2 «Чертеж межевания территории» в редакции согласно приложению.

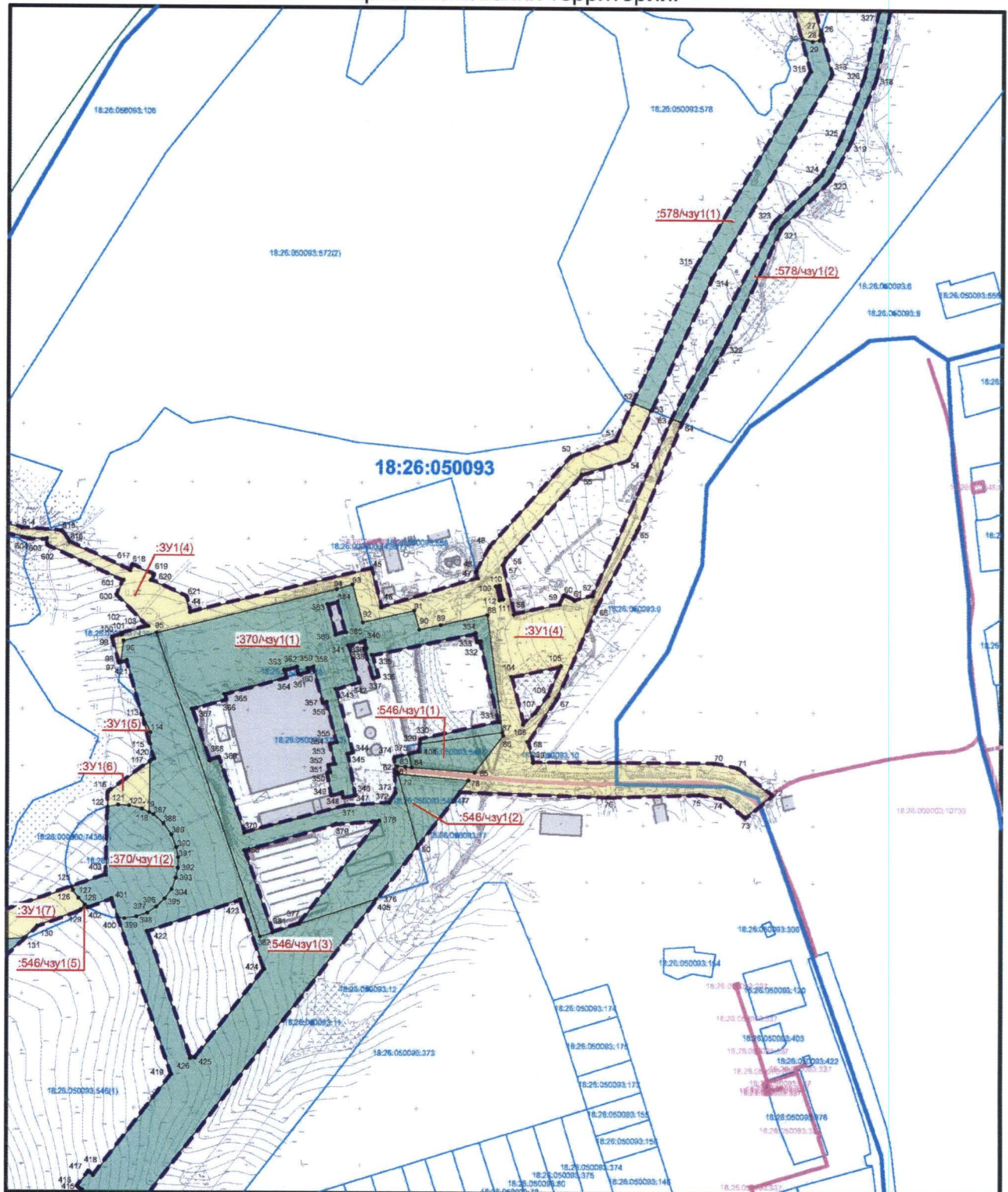
Председатель Правительства
Удмуртской Республики



Р.В. Ефимов

M 1 : 5 000

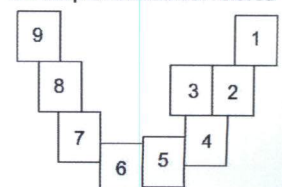
Чертеж межевания территории.



Условные обозначения:

- границы территории, применительно к которой осуществляется подготовка проекта межевания территории
- :3У1 - границы образуемых земельных участков из земель неразграниченной государственной или муниципальной собственности на период строительства
- :4У1 - границы образуемых частей земельных участков на период строительства
- границы муниципальных образований, населенных пунктов
- границы сущ. объектов кап. строительства, сведения о которых содержатся в ЕГРН
- 18:26:0000000:1 - номера сущ. объектов кап. строительства, сведения о которых содержатся в ЕГРН
- границы кадастровых кварталов, сведения о которых содержатся в ЕГРН
- 18:26:0000000 - номера кадастровых кварталов, сведения о которых содержатся в ЕГРН
- границы сущ. земельных участков, сведения о которых содержатся в ЕГРН
- 18:26:0000000:1 - номера сущ. земельных участков, сведения о которых содержатся в ЕГРН
- 1 - номера характерных точек границ территории, применительно к которой осуществляется подготовка проекта межевания

Схема расположения листов



(лист 3)



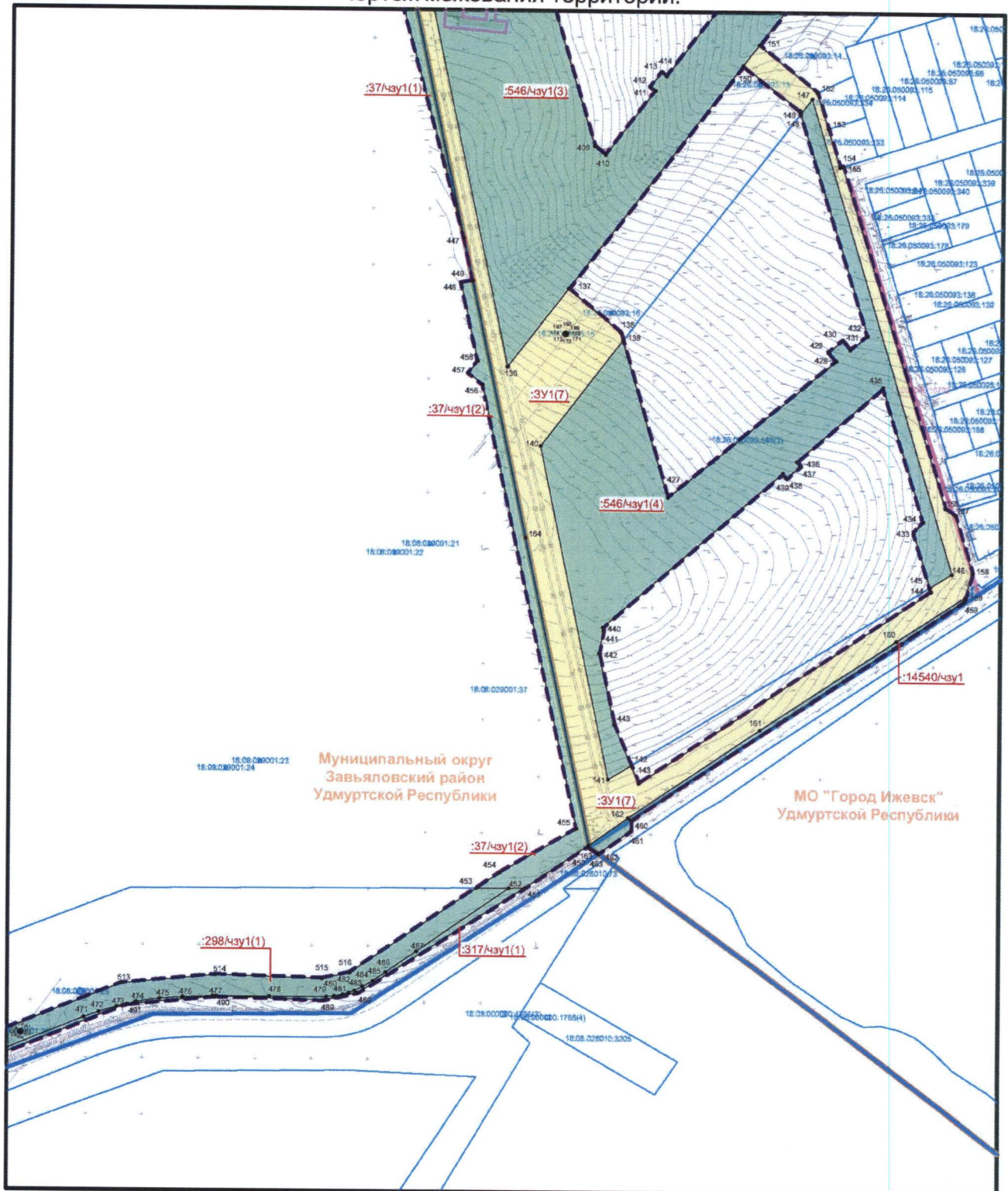
(лист 3)

- (лист 3)

(лист 3)



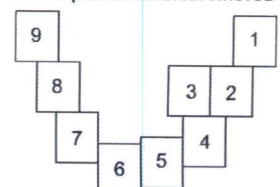
Чертеж межевания территории.



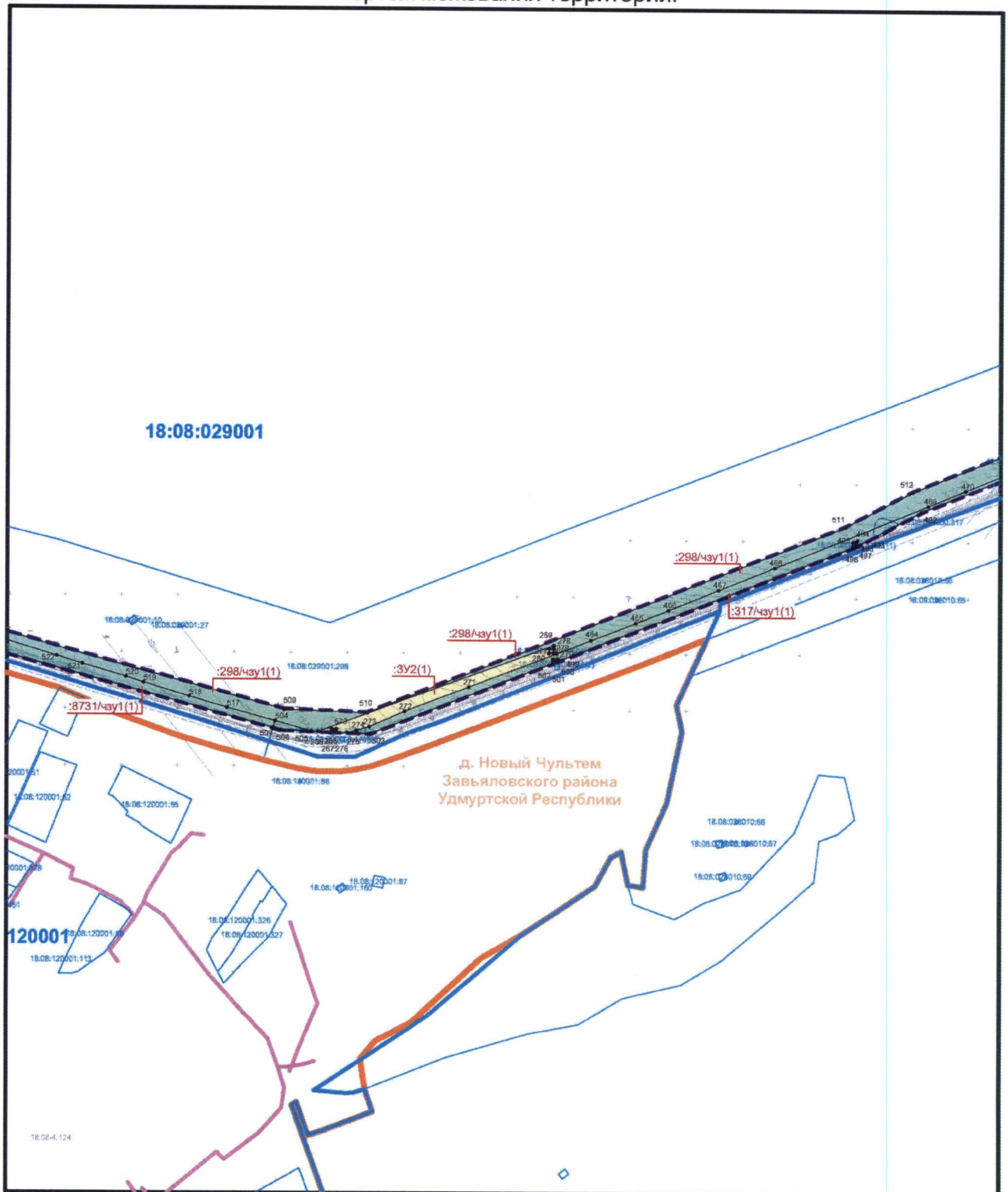
Условные обозначения:

- границы территории, применительно к которой осуществляется подготовка проекта межевания территории
- :3У1 - границы образуемых земельных участков из земель неразграниченной государственной или муниципальной собственности на период строительства
- :чзу1 - границы образуемых частей земельных участков на период строительства
- границы муниципальных образований, населенных пунктов
- границы сущ. объектов кап. строительства, сведения о которых содержатся в ЕГРН
- 18.08.000001.23 - номера сущ. объектов кап. строительства, сведения о которых содержатся в ЕГРН
- границы кадастровых кварталов, сведения о которых содержатся в ЕГРН
- 18.26.0000000.1 - номера кадастровых кварталов, сведения о которых содержатся в ЕГРН
- границы сущ. земельных участков, сведения о которых содержатся в ЕГРН
- 18.26.0000000.1 - номера сущ. земельных участков, сведения о которых содержатся в ЕГРН
- 1 - номера характерных точек границ территории, применительно к которой осуществляется подготовка проекта межевания

Схема расположения листов



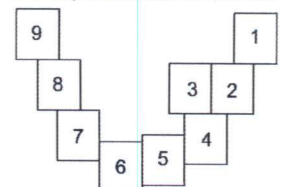
Чертеж межевания территории.



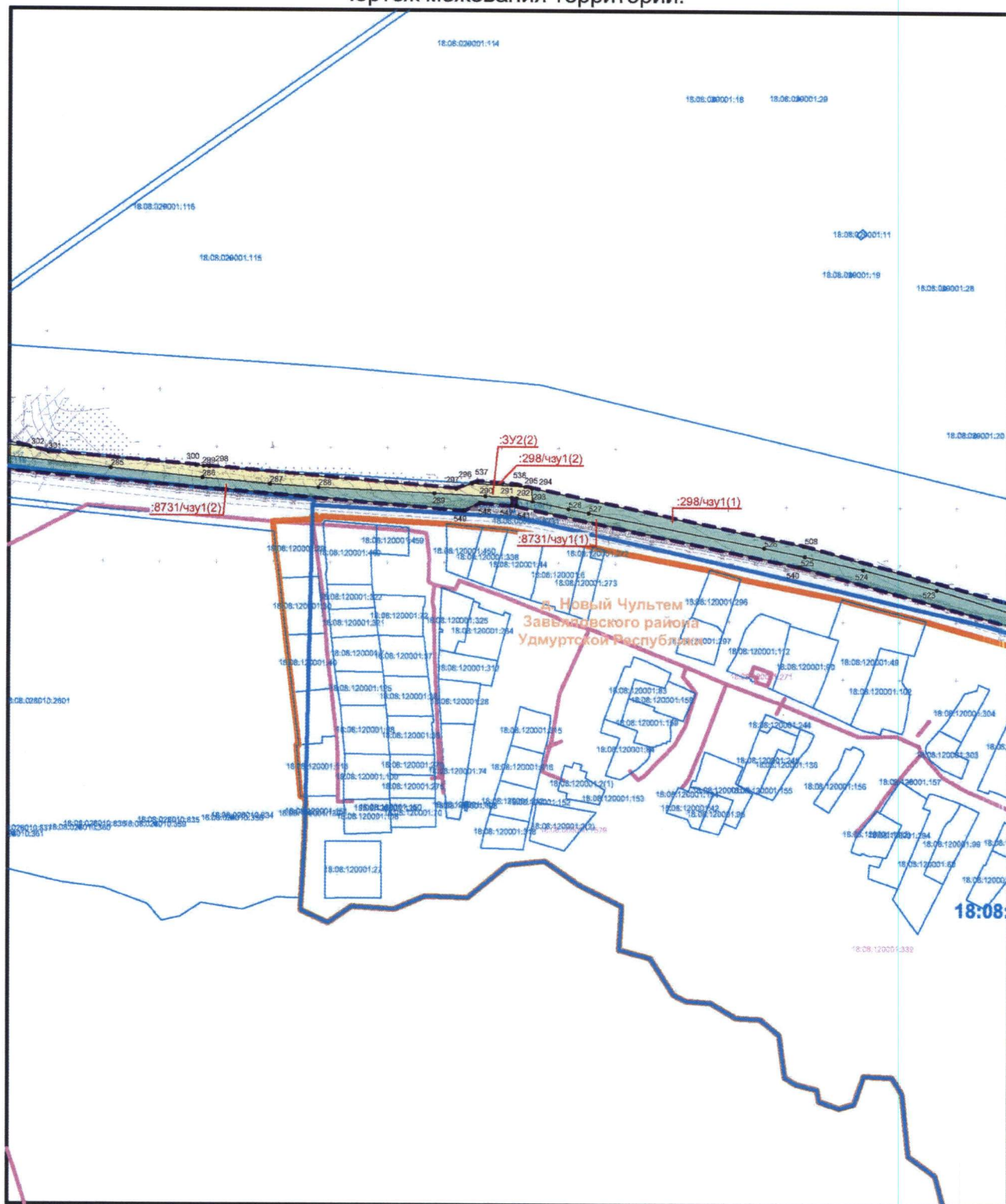
Условные обозначения:

- границы территории, применительно к которой осуществляется подготовка проекта межевания территории
- :3У1 - границы образуемых земельных участков из земель неразграниченной государственной или муниципальной собственности на период строительства
- :4зУ1 - границы образуемых частей земельных участков на период строительства
- границы муниципальных образований, населенных пунктов
- границы сущ. объектов кап. строительства, сведения о которых содержатся в ЕГРН
- 18:26:0000000:1 - номера сущ. объектов кап. строительства, сведения о которых содержатся в ЕГРН
- 18:26:0000000 - границы кадастровых кварталов, сведения о которых содержатся в ЕГРН
- 18:26:0000000:1 - номера сущ. земельных участков, сведения о которых содержатся в ЕГРН
- 18:26:0000000:1 - номера сущ. земельных участков, сведения о которых содержатся в ЕГРН
- 1 - номера характерных точек границ территории, применительно к которой осуществляется подготовка проекта межевания

Схема расположения листов



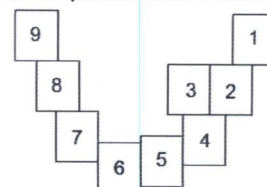
Чертеж межевания территории.



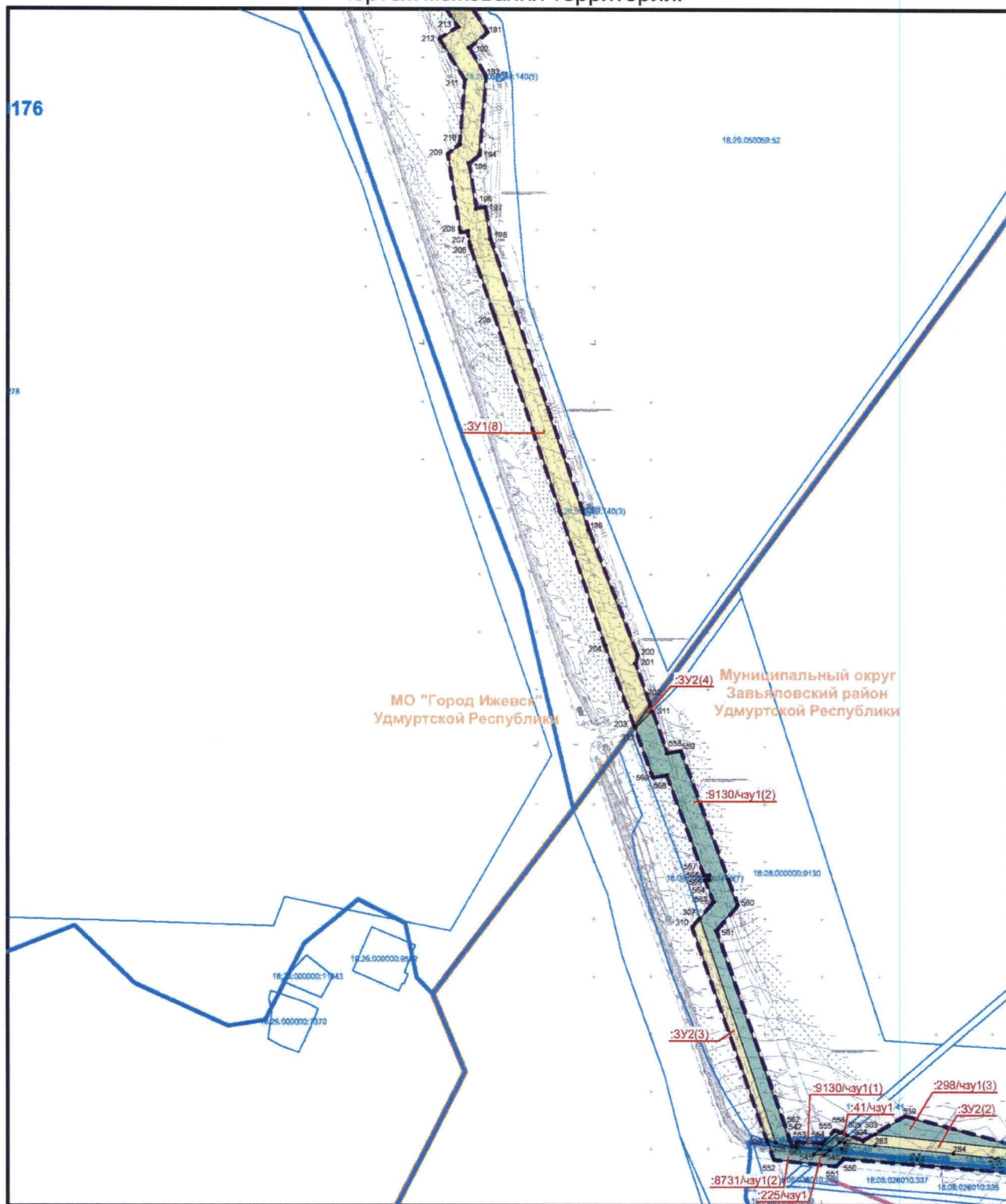
Условные обозначения:

- границы территории, применительно к которой осуществляется подготовка проекта межевания территории
- :3У1 - границы образуемых земельных участков из земель неразграниченной государственной или муниципальной собственности на период строительства
- :чзУ1 - границы образуемых частей земельных участков на период строительства
- границы муниципальных образований, населенных пунктов
- границы сущ. объектов кап. строительства, сведения о которых содержатся в ЕГРН
- 18:26:0000000:1 - номера сущ. объектов кап. строительства, сведения о которых содержатся в ЕГРН
- 18:26:0000000 - границы кадастровых кварталов, сведения о которых содержатся в ЕГРН
- 18:26:0000000 - номера кадастровых кварталов, сведения о которых содержатся в ЕГРН
- границы сущ. земельных участков, сведения о которых содержатся в ЕГРН
- 18:26:0000000:1 - номера сущ. земельных участков, сведения о которых содержатся в ЕГРН
- 1 - номера характерных точек границ территории, применительно к которой осуществляется подготовка проекта межевания

Схема расположения листов



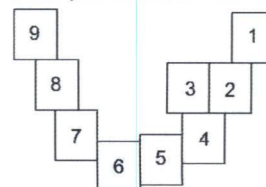
Чертеж межевания территории.



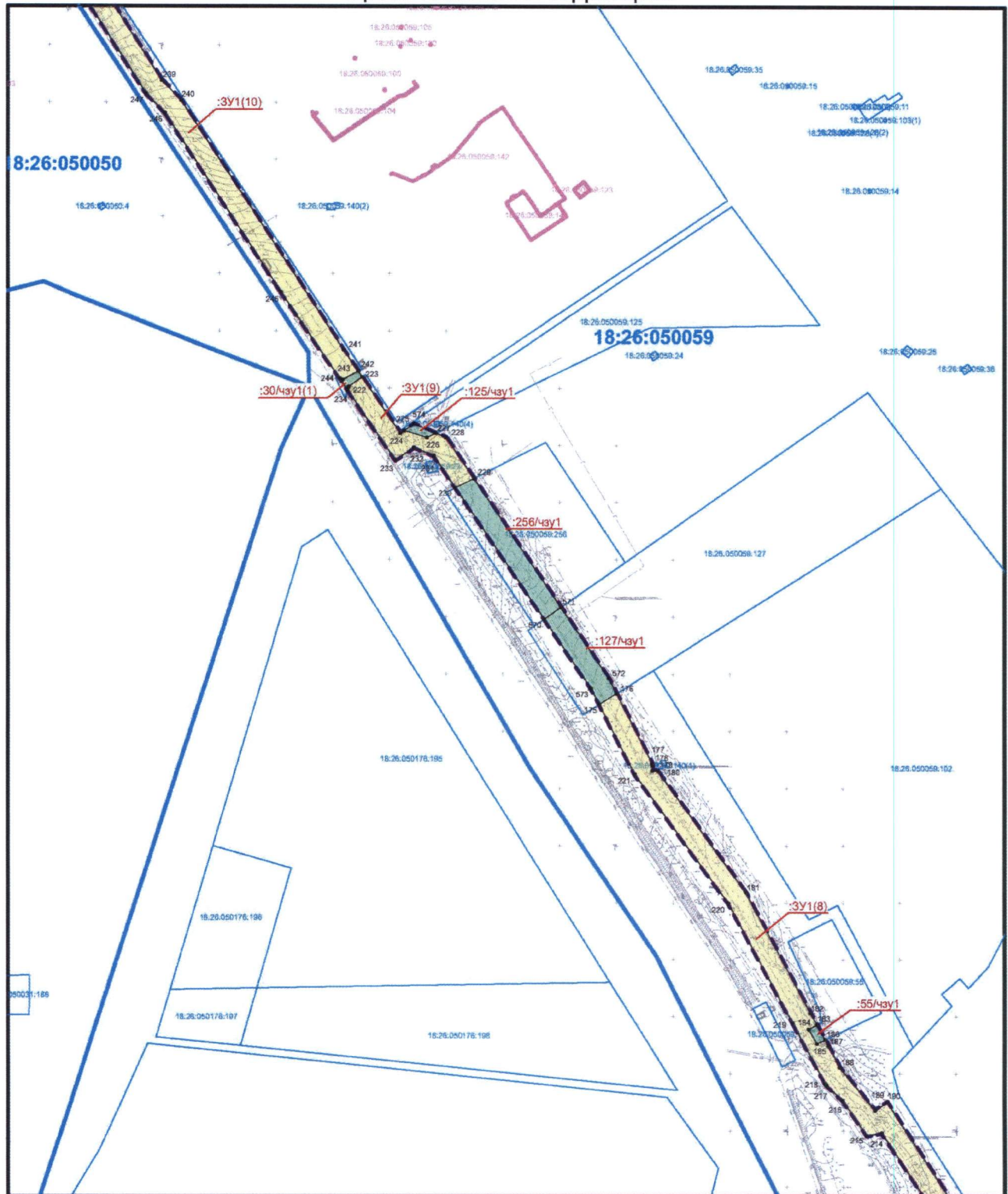
Условные обозначения:

- границы территории, применительно к которой осуществляется подготовка проекта межевания территории
- :ЗУ1 - границы образуемых земельных участков из земель неразграниченной государственной или муниципальной собственности на период строительства
- :ЗУ1 - границы образуемых частей земельных участков на период строительства
- границы муниципальных образований, населенных пунктов
- границы сущ. объектов кап. строительства, сведения о которых содержатся в ЕГРН
- 18:26.0000000:1 - номера сущ. объектов кап. строительства, сведения о которых содержатся в ЕГРН
- 18:26.0000000 - границы кадастровых кварталов, сведения о которых содержатся в ЕГРН
- 18:26.0000000 - номера кадастровых кварталов, сведения о которых содержатся в ЕГРН
- 18:26.0000000:1 - границы сущ. земельных участков, сведения о которых содержатся в ЕГРН
- 18:26.0000000:1 - номера сущ. земельных участков, сведения о которых содержатся в ЕГРН
- 1 - номера характерных точек границ территории, применительно к которой осуществляется подготовка проекта межевания

Схема расположения листов



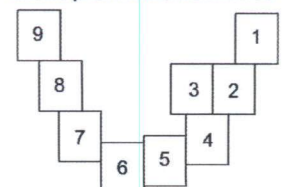
Чертеж межевания территории.



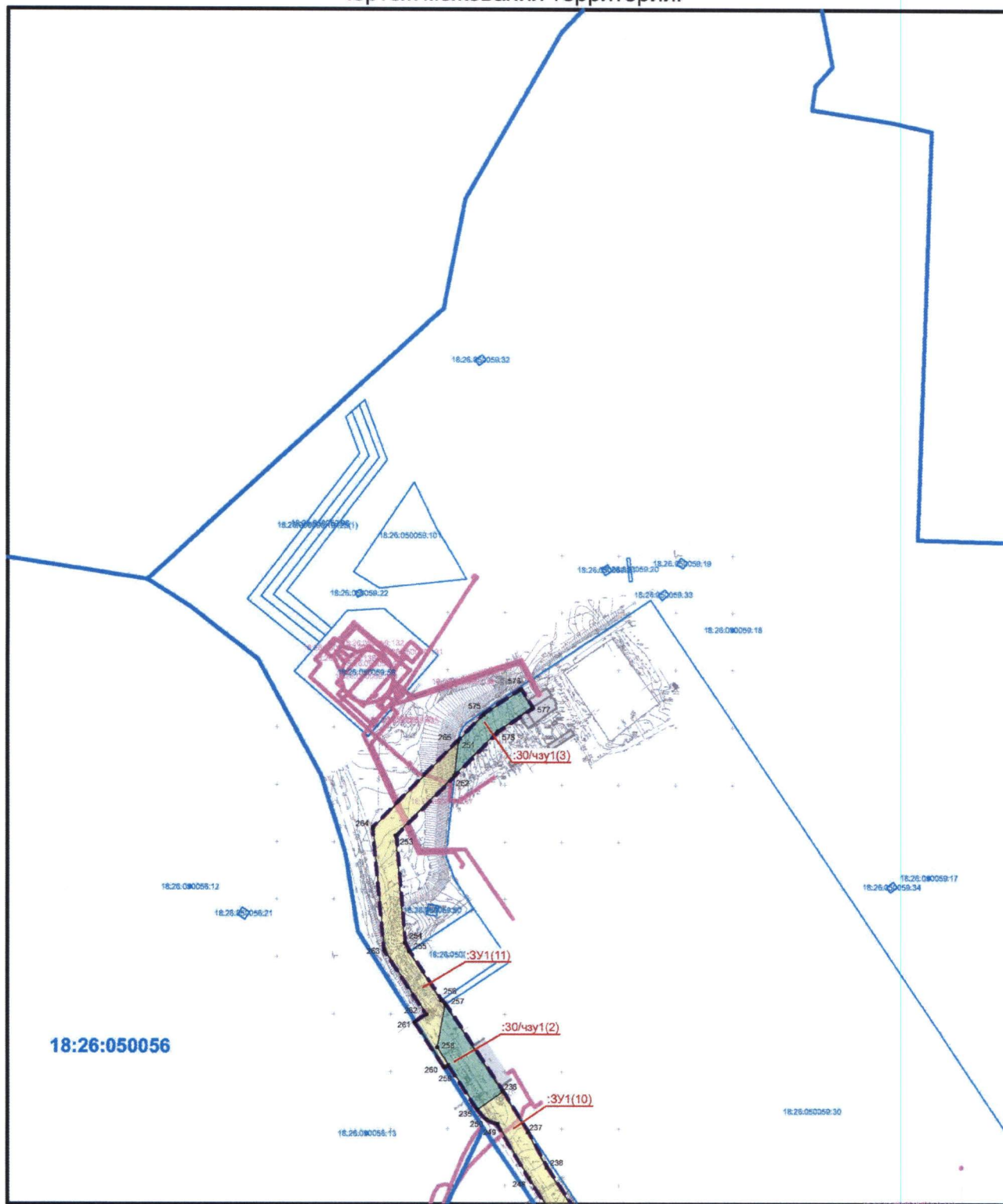
Условные обозначения:

- границы территории, применительно к которой осуществляется подготовка проекта межевания территории
- :3У1 - границы образуемых земельных участков из земель неразграниченной государственной или муниципальной собственности на период строительства
- :4у1 - границы образуемых частей земельных участков на период строительства
- границы муниципальных образований, населенных пунктов
- границы сущ. объектов кап. строительства, сведения о которых содержатся в ЕГРН
- 18:26.0000000:1 - номера сущ. объектов кап. строительства, сведения о которых содержатся в ЕГРН
- 18:26.0000000 - границы кадастровых кварталов, сведения о которых содержатся в ЕГРН
- 18:26.0000000:1 - номера кадастровых кварталов, сведения о которых содержатся в ЕГРН
- 18:26.0000000:1 - границы сущ. земельных участков, сведения о которых содержатся в ЕГРН
- 18:26.0000000:1 - номера сущ. земельных участков, сведения о которых содержатся в ЕГРН
- 1 - номера характерных точек границ территории, применительно к которой осуществляется подготовка проекта межевания

Схема расположения листов



Чертеж межевания территории.



Условные обозначения:












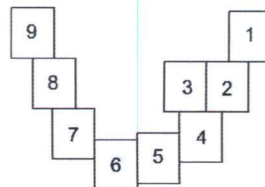
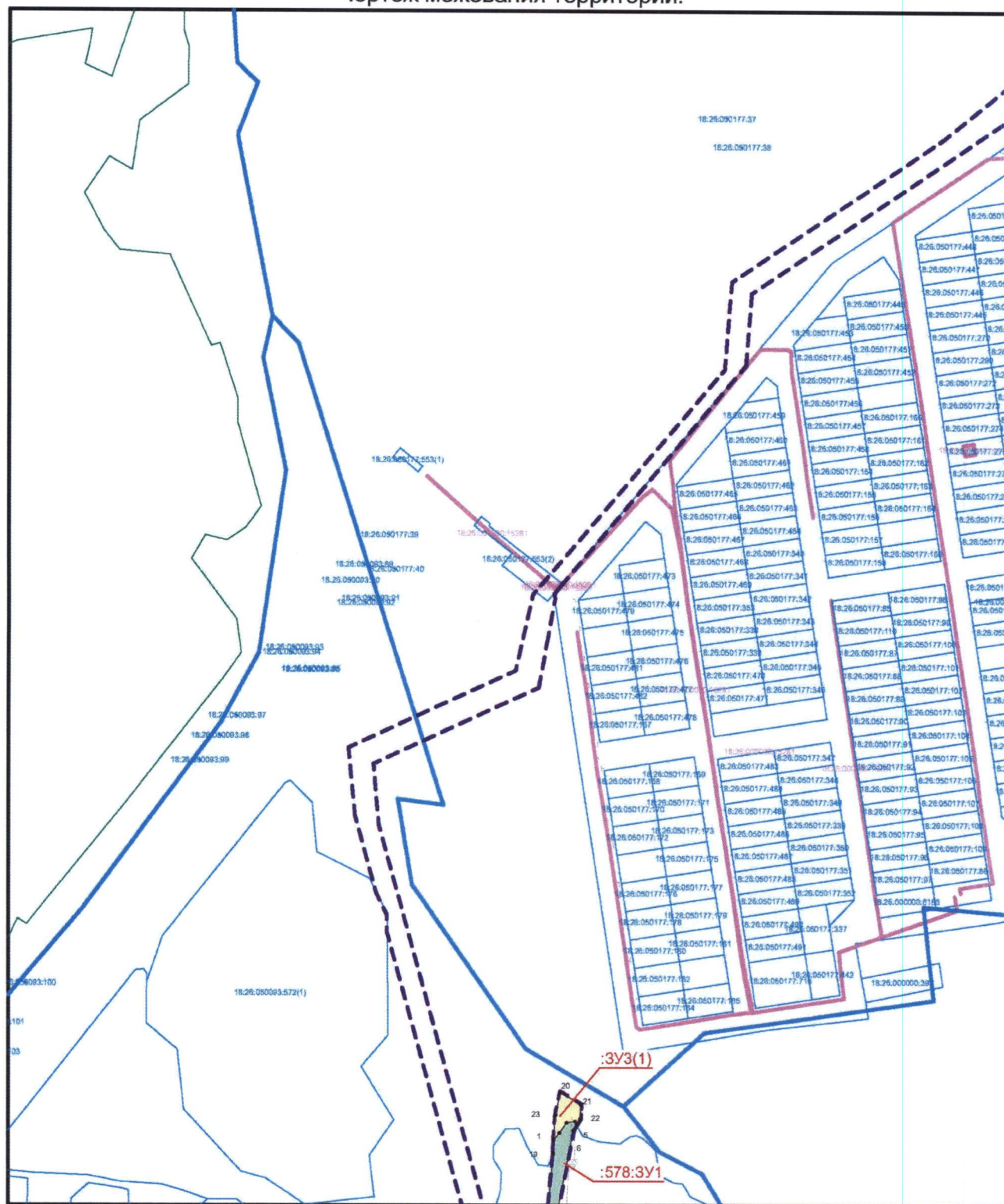
- | | |
|---|--|
|  | - границы территории, применительно к которой осуществляется подготовка проекта межевания территории |
|  | - границы образуемых земельных участков из земель неразграниченной государственной или муниципальной собственности на период строительства |
|  | - границы образуемых частей земельных участков на период строительства |
|  | - границы муниципальных образований, населенных пунктов |
|  | - границы сущ. объектов кап. строительства, сведения о которых содержатся в ЕГРН |
|  | - номера сущ. объектов кап. строительства, сведения о которых содержатся в ЕГРН |
|  | - границы кадастровых кварталов, сведения о которых содержатся в ЕГРН |
|  | - номера кадастровых кварталов, сведения о которых содержатся в ЕГРН |
|  | - границы сущ. земельных участков, сведения о которых содержатся в ЕГРН |
|  | - номера сущ. земельных участков, сведения о которых содержатся в ЕГРН |
|  | - номера характерных точек границ территории, применительно к которой осуществляется подготовка проекта межевания |

Схема расположения листов



Чертеж межевания территории.



Условные обозначения:












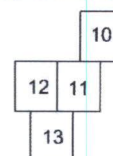
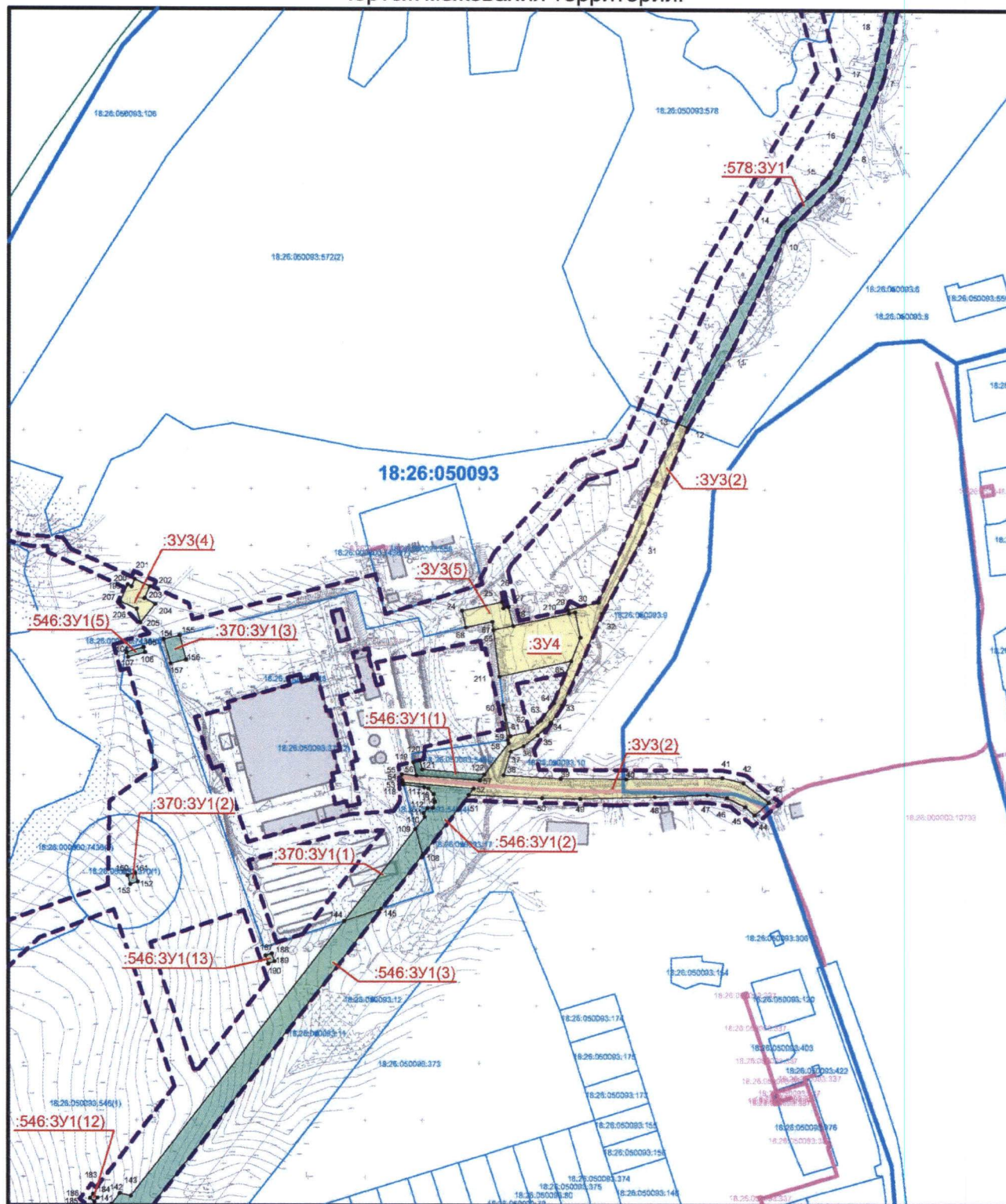
- Условные обозначения:
-  - границы территории, применительно к которой осуществляется подготовка проекта межевания территории
 -  - границы образуемых земельных участков из земель неразграниченной государственной или муниципальной собственности на период эксплуатации
 -  - границы образуемых частей земельных участков на период эксплуатации
 -  - границы муниципальных образований, населенных пунктов
 -  - границы сущ. объектов кап. строительства, сведения о которых содержатся в ЕГРН
 -  - номера сущ. объектов кап. строительства, сведения о которых содержатся в ЕГРН
 -  - границы кадастровых кварталов, сведения о которых содержатся в ЕГРН
 -  - номера кадастровых кварталов, сведения о которых содержатся в ЕГРН
 -  - границы сущ. земельных участков, сведения о которых содержатся в ЕГРН
 -  - номера сущ. земельных участков, сведения о которых содержатся в ЕГРН
 -  - номера характерных точек границ территории, применительно к которой осуществляется подготовка проекта межевания

Схема расположения листов



M 1 : 5 000

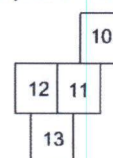
Чертеж межевания территории.

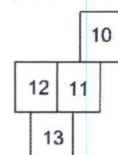


Условные обозначения:

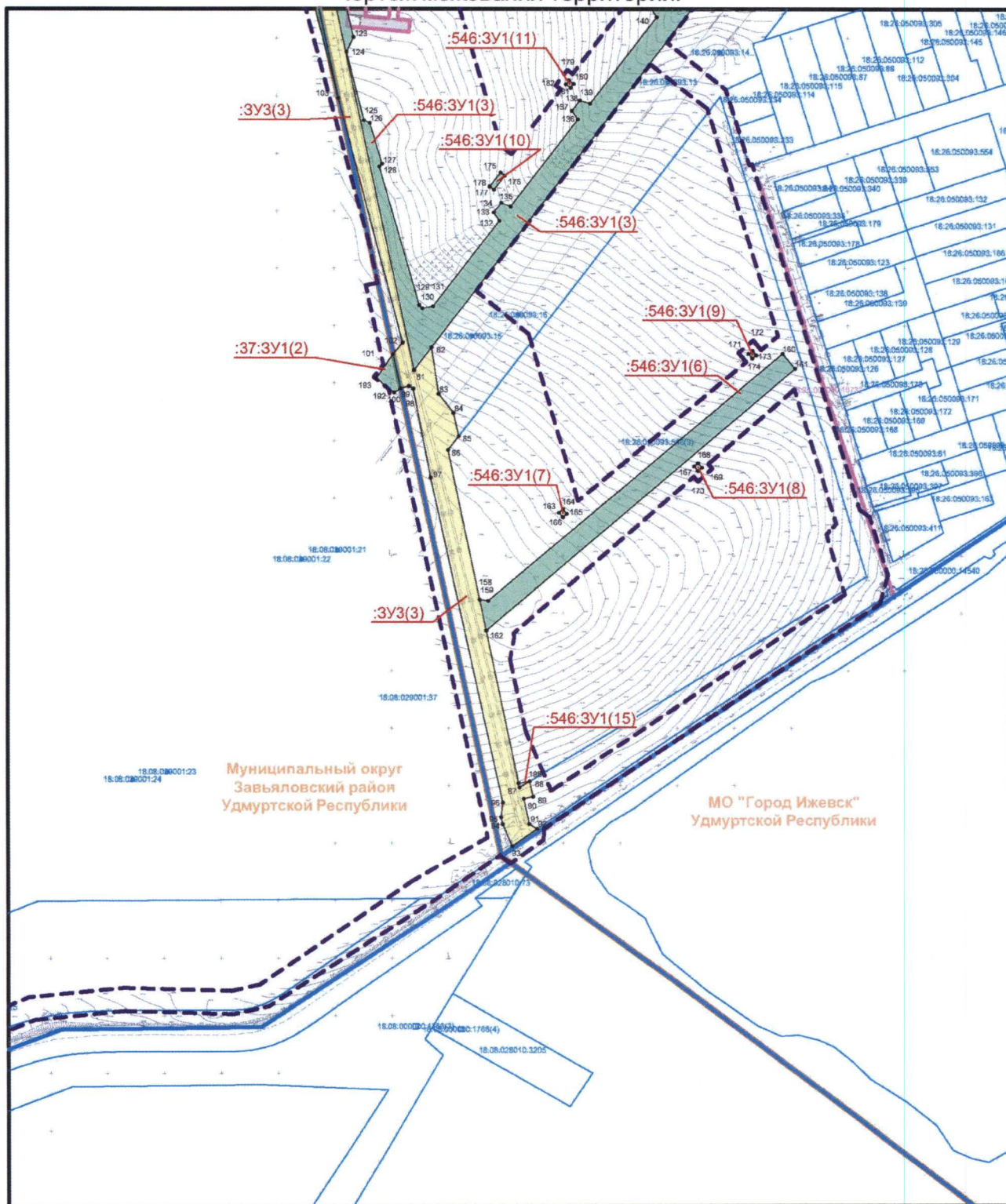
- границы территории, применительно к которой осуществляется подготовка проекта межевания территории
- :3У1 - границы образуемых земельных участков из земель неразграниченной государственной или муниципальной собственности на период эксплуатации
- :3У1 - границы образуемых частей земельных участков на период эксплуатации
- границы муниципальных образований, населенных пунктов
- границы сущ. объектов кап. строительства, сведения о которых содержатся в ЕГРН
- 18:26:050093.126 - номера сущ. объектов кап. строительства, сведения о которых содержатся в ЕГРН
- 18:26:050093.126 - границы кадастровых кварталов, сведения о которых содержатся в ЕГРН
- 18:26:050093.126 - номера кадастровых кварталов, сведения о которых содержатся в ЕГРН
- 18:26:050093.126 - границы сущ. земельных участков, сведения о которых содержатся в ЕГРН
- 18:26:050093.126 - номера сущ. земельных участков, сведения о которых содержатся в ЕГРН
- 1 - номера характерных точек границ территории, применительно к которой осуществляется подготовка проекта межевания

Схема расположения листов





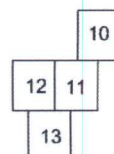
Чертеж межевания территории.



Условные обозначения:

- границы территории, применительно к которой осуществляется подготовка проекта межевания территории
- :3У1 - границы образуемых земельных участков из земель неразграниченной государственной или муниципальной собственности на период эксплуатации
- :3У1 - границы образуемых частей земельных участков на период эксплуатации
- границы муниципальных образований, населенных пунктов
- границы сущ. объектов кап. строительства, сведения о которых содержатся в ЕГРН
- 18:26:0000000-1 - номера сущ. объектов кап. строительства, сведения о которых содержатся в ЕГРН
- границы кадастровых кварталов, сведения о которых содержатся в ЕГРН
- 18:26:0000000 - номера кадастровых кварталов, сведения о которых содержатся в ЕГРН
- границы сущ. земельных участков, сведения о которых содержатся в ЕГРН
- 18:26:0000000-1 - номера сущ. земельных участков, сведения о которых содержатся в ЕГРН
- .1 - номера характерных точек границ территории, применительно к которой осуществляется подготовка проекта межевания

Схема расположения листов



М 1 : 5 000 »