



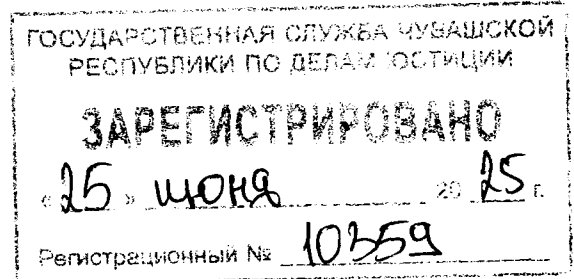
ЧАВАШ РЕСПУБЛИКИН КУЛЬТУРА,
НАЦИОНАЛЬНОСЕН ЁСЁСЕН ТАТА
АРХИВ ЁСЕН МИНИСТЕРСТВИ

МИНИСТЕРСТВО КУЛЬТУРЫ,
ПО ДЕЛАМ НАЦИОНАЛЬНОСТЕЙ И
АРХИВНОГО ДЕЛА ЧУВАШСКОЙ РЕСПУБЛИКИ

ПРИКАЗ
02.06.2025 08-05/254 №
Шупашкар хули

ПРИКАЗ
02.06.2025 № 08-05/254
г. Чебоксары

Об утверждении границ территории объекта культурного наследия (памятника истории и культуры) регионального (республиканского) значения «Братская могила коммунистов и советских активистов, погибших в 1921 году. На могиле установлен обелиск», дата создания (возникновения) не определена, расположенного по адресу: Чувашская Республика, Цивильский муниципальный округ, г. Цивильск, ул. Ленина, городской парк



В соответствии с Федеральным законом от 25 июня 2002 г. № 73-ФЗ «Об объектах культурного наследия (памятниках истории и культуры) народов Российской Федерации», Законом Чувашской Республики от 12 апреля 2005 г. № 10 «Об объектах культурного наследия (памятниках истории и культуры) в Чувашской Республике», постановлением Кабинета Министров Чувашской Республики от 4 июня 2012 г. № 216 «Вопросы Министерства культуры, по делам национальностей и архивного дела Чувашской Республики» п р и к а з ы в а ю:

1. Утвердить прилагаемые границы территории объекта культурного наследия (памятника истории и культуры) регионального (республиканского) значения «Братская могила коммунистов и советских активистов, погибших в 1921 году. На могиле установлен обелиск», дата создания (возникновения) не определена, расположенного по адресу: Чувашская Республика, Цивильский муниципальный округ, г. Цивильск, ул. Ленина, городской парк, принятого на государственную охрану постановлением Совета Министров Чувашской АССР от 25 февраля 1974 г. № 128 «Об утверждении списков памятников истории и культуры Чувашской АССР, подлежащих государственной охране».

2. Контроль за исполнением настоящего приказа возложить на первого заместителя министра культуры, по делам национальностей и архивного дела Чувашской Республики, курирующего соответствующее направление деятельности.

3. Настоящий приказ вступает в силу через десять дней после дня его официального опубликования.

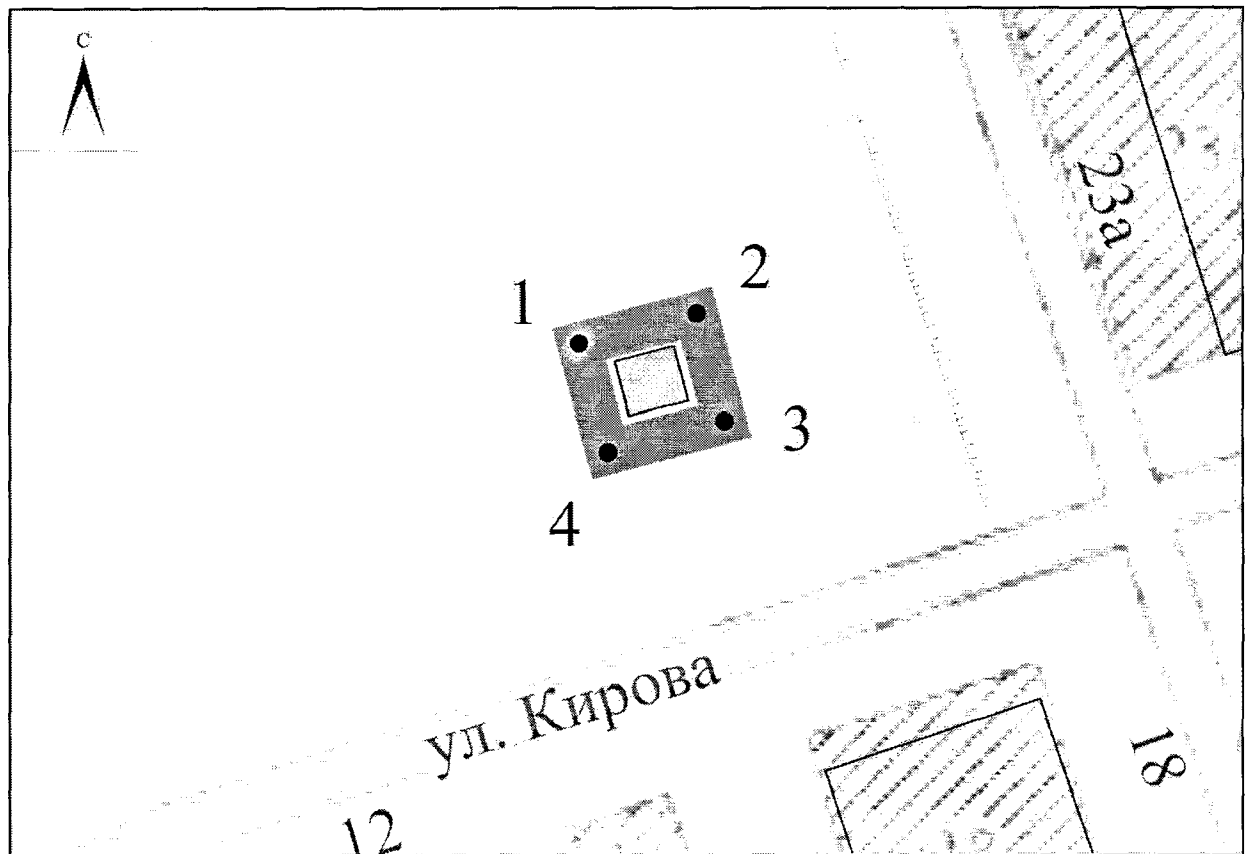
Министр

С.А. Каликова

Утверждены
приказом Министерства культуры,
по делам национальностей и архивного дела
Чувашской Республики
от 02.06.2025 № 04-05/254

Границы территории объекта культурного наследия (памятника истории и культуры) регионального (республиканского) значения «Братская могила коммунистов и советских активистов, погибших в 1921 году. На могиле установлен обелиск», дата создания (возникновения) не определена, расположенного по адресу: Чувашская Республика, Цивильский муниципальный округ, г. Цивильск, ул. Ленина, городской парк

Схема границ территории объекта культурного наследия (памятника истории и культуры) регионального (республиканского) значения «Братская могила коммунистов и советских активистов, погибших в 1921 году. На могиле установлен обелиск», дата создания (возникновения) не определена, расположенного по адресу: Чувашская Республика, Цивильский муниципальный округ, г. Цивильск, ул. Ленина, городской парк (далее - объект культурного наследия):



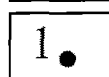
Условные обозначения:



Объекты культурного наследия



Территория объекта культурного наследия



Поворотные точки границ территории
объекта культурного наследия

**Координаты
характерных точек границ территории объекта культурного наследия
в местной системе координат МСК-21**

Номера точек	Координаты	
	X	Y
1	379532.09	1245310.12
2	379535.53	1245323.28
3	379523.29	1245326.49
4	379519.85	1245313.32
1	379532.09	1245310.12

Текстовое описание границ территории объекта культурного наследия

Прохождение границы		Описание прохождения границы
от точки	до точки	
1	2	На северо-восток, вдоль северного фасада памятника, на расстоянии 3 метра от него
2	3	На юго-восток, вдоль восточного фасада памятника, на расстоянии 3 метра от него
3	4	На юго-запад, вдоль южного фасада памятника, на расстоянии 3 метра от него
4	1	На северо-запад, вдоль западного фасада памятника, на расстоянии 3 метра от него