



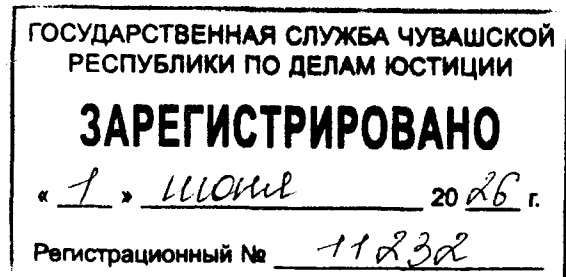
ЧУВАШ РЕСПУБЛИКИН КУЛЬТУРА,  
НАЦИОНАЛЬНОСЕН ЁСЁСЕН ТАТА  
АРХИВ ЁСЕН МИНИСТЕРСТВИ

МИНИСТЕРСТВО КУЛЬТУРЫ,  
ПО ДЕЛАМ НАЦИОНАЛЬНОСТЕЙ И  
АРХИВНОГО ДЕЛА ЧУВАШСКОЙ РЕСПУБЛИКИ

ПРИКАЗ  
15.05.2026 01-05/220 №  
Шупашкар хули

ПРИКАЗ  
15.05.2026 № 01-05/220  
г. Чебоксары

Об утверждении границ территории объекта культурного наследия (памятника истории и культуры) федерального значения «Курганная группа», бронзовый век, расположенного по адресу: Чувашская Республика, Цивильский муниципальный округ, д. Таушкассы



В соответствии с Федеральным законом от 25 июня 2002 г. № 73-ФЗ «Об объектах культурного наследия (памятниках истории и культуры) народов Российской Федерации», Законом Чувашской Республики от 12 апреля 2005 г. № 10 «Об объектах культурного наследия (памятниках истории и культуры) в Чувашской Республике», постановлением Кабинета Министров Чувашской Республики от 4 июня 2012 г. № 216 «Вопросы Министерства культуры, по делам национальностей и архивного дела Чувашской Республики» п р и к а з ы в а ю:

1. Утвердить прилагаемые границы территории объекта культурного наследия (памятника истории и культуры) федерального значения «Курганная группа», бронзовый век, расположенного по адресу: Чувашская Республика, Цивильский муниципальный округ, д. Таушкассы, принятого на государственную охрану постановлением Совета Министров Чувашской АССР от 25 февраля 1974 г. № 128 «Об утверждении списков памятников истории и культуры Чувашской АССР, подлежащих государственной охране».

2. Контроль за исполнением настоящего приказа возложить на первого заместителя министра культуры, по делам национальностей и архивного дела Чувашской Республики, курирующего соответствующее направление деятельности.

3. Настоящий приказ вступает в силу через десять дней после дня его официального опубликования.

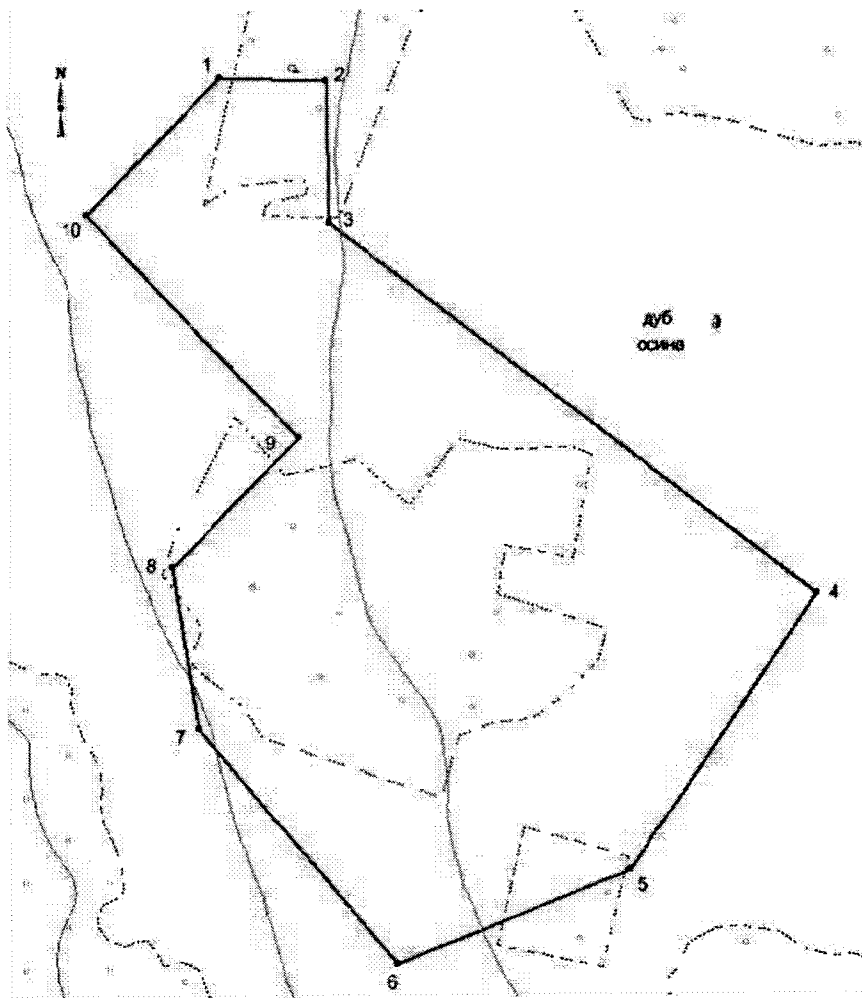
Министр

С.А. Каликова


Утверждены  
приказом Министерства культуры,  
по делам национальностей и архивного дела  
Чувашской Республики  
от 15.05.2026 № 01-05/220

**Границы  
территории объекта культурного наследия (памятника истории и культуры)  
федерального значения «Курганная группа», бронзовый век, расположенного  
по адресу: Чувашская Республика, Цивильский муниципальный округ,  
д. Таушкассы**

Схема границ территории объекта культурного наследия (памятника истории и культуры) федерального значения «Курганная группа», бронзовый век, расположенного по адресу: Чувашская Республика, Цивильский муниципальный округ, д. Таушкассы (далее - объект культурного наследия):



Условные обозначения:

 - Границы территории объекта культурного наследия с поворотными точками

**Координаты  
характерных точек границ территории объекта культурного наследия  
в местной системе координат МСК-21**

Номера точек	Координаты	
	X	Y
1	378971.05	1248310.30
2	378967.29	1248407.63
3	378837.95	1248410.10
4	378498.60	1248859.46
5	378243.63	1248685.05
6	378157.47	1248470.97
7	378376.69	1248290.04
8	378523.76	1248265.58
9	378642.05	1248382.48
10	378845.12	1248186.15
1	378971.05	1248310.30

Площадь - 264751,95 кв.м. - 26,4752 га

Периметр - 2388,49 м.