



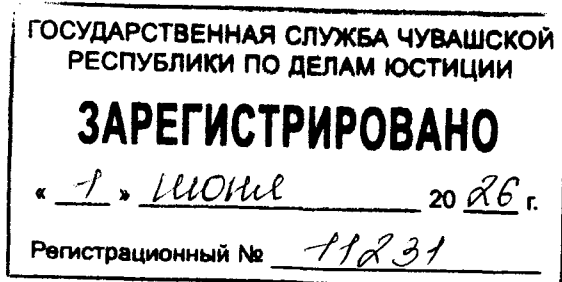
ЧУВАШ РЕСПУБЛИКИН КУЛЬТУРА,  
НАЦИОНАЛЬНОСЕН ЁСЁСЕН ТАТА  
АРХИВ ЁСЁН МИНИСТЕРСТВИ

МИНИСТЕРСТВО КУЛЬТУРЫ,  
ПО ДЕЛАМ НАЦИОНАЛЬНОСТЕЙ И  
АРХИВНОГО ДЕЛА ЧУВАШСКОЙ РЕСПУБЛИКИ

ПРИКАЗ  
15.05.2026 № 01-05/219  
Шупашкар хули

ПРИКАЗ  
15.05.2026 № 01-05/219  
г. Чебоксары

Об утверждении границ территории объекта культурного наследия (памятника истории и культуры) федерального значения «Курган-святылище (киремель)», средние века, расположенного по адресу: Чувашская Республика, Цивильский муниципальный округ, д. Табанары, в 1,5 км к северо-востоку от деревни



В соответствии с Федеральным законом от 25 июня 2002 г. № 73-ФЗ «Об объектах культурного наследия (памятниках истории и культуры) народов Российской Федерации», Законом Чувашской Республики от 12 апреля 2005 г. № 10 «Об объектах культурного наследия (памятниках истории и культуры) в Чувашской Республике», постановлением Кабинета Министров Чувашской Республики от 4 июня 2012 г. № 216 «Вопросы Министерства культуры, по делам национальностей и архивного дела Чувашской Республики» п р и к а з ы в а ю:

1. Утвердить прилагаемые границы территории объекта культурного наследия (памятника истории и культуры) федерального значения «Курган-святылище (киремель)», средние века, расположенного по адресу: Чувашская Республика, Цивильский муниципальный округ, д. Табанары, в 1,5 км к северо-востоку от деревни, принятого на государственную охрану постановлением Совета Министров Чувашской Республики от 29 октября 1993 г. № 372 «О дополнении списка памятников истории и культуры местного (Чувашской Республики) значения, подлежащих государственной охране».

2. Контроль за исполнением настоящего приказа возложить на первого заместителя министра культуры, по делам национальностей и архивного дела Чувашской Республики, курирующего соответствующее направление деятельности.

3. Настоящий приказ вступает в силу через десять дней после дня его официального опубликования.

Министр

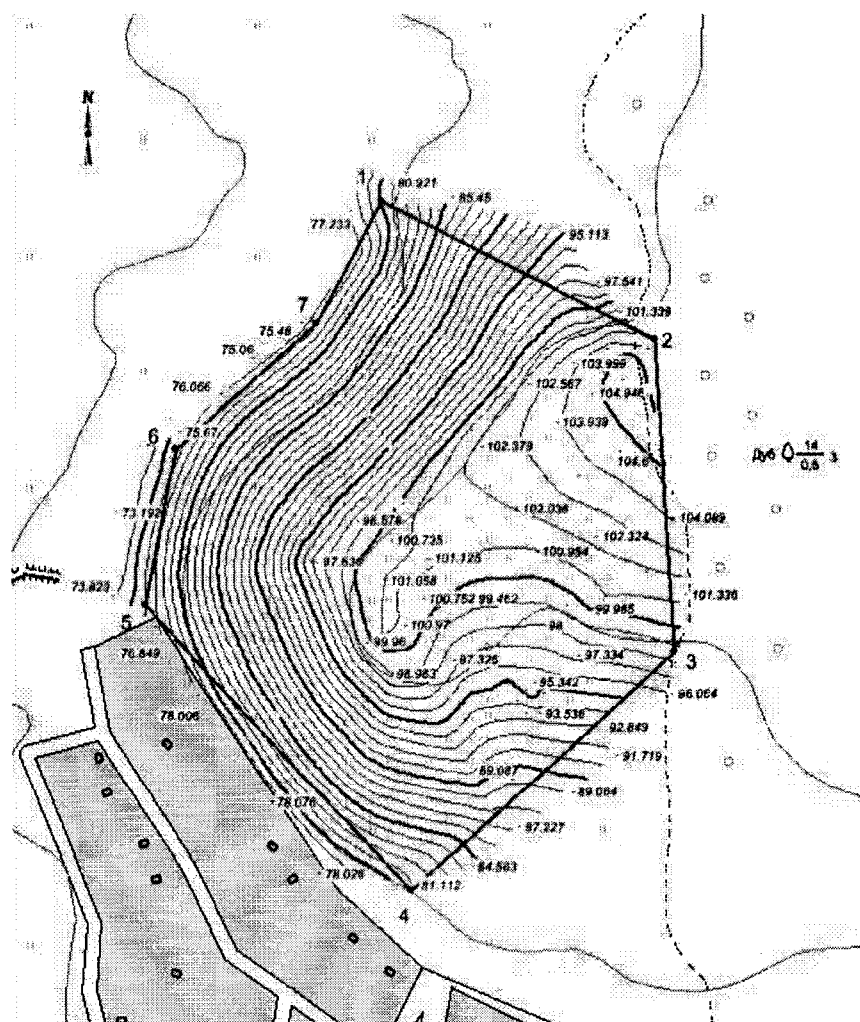
С.А. Каликова

Утверждены  
приказом Министерства культуры,  
по делам национальностей и архивного дела  
Чувашской Республики  
от 15.05.2026 № 01-05/219


**Границы  
территории объекта культурного наследия (памятника истории и культуры)  
федерального значения «Курган-святилище (киремель)», средние века,  
расположенного по адресу: Чувашская Республика, Цивильский  
муниципальный округ, д. Табанары, в 1,5 км к северо-востоку от деревни**

Схема границ территории объекта культурного наследия (памятника истории и культуры) федерального значения «Курган-святилище (киремель)», средние века, расположенного по адресу: Чувашская Республика, Цивильский муниципальный округ, д. Табанары, в 1,5 км к северо-востоку от деревни (далее - объект культурного наследия):

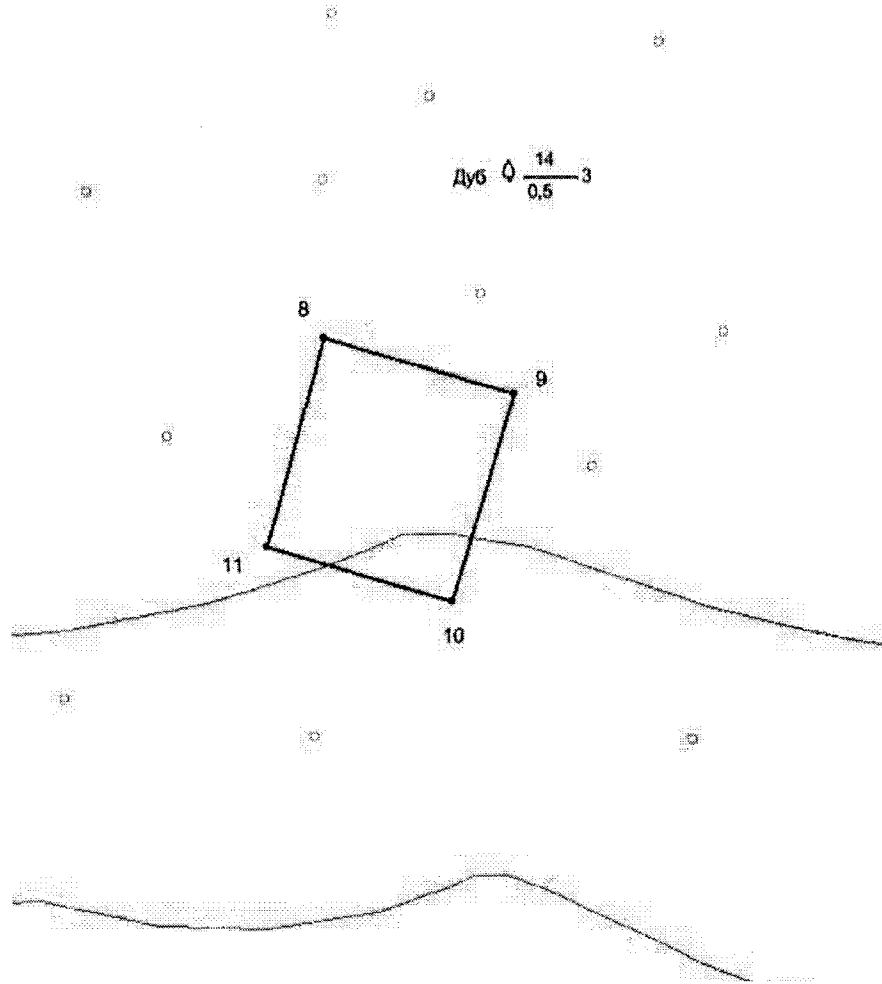
а)




Условные обозначения:

 - Границы территории объекта культурного наследия с поворотными точками

б)



Условные обозначения:

 - Границы территории объекта культурного наследия с поворотными точками

**Координаты  
характерных точек границ территории объекта культурного наследия  
в местной системе координат МСК-21**

а)

Номера точек	Координаты	
	X	Y
1	383560.27	1242787.84
2	383511.69	1242883.06
3	383403.33	1242890.14
4	383319.91	1242797.79
5	383420.38	1242705.69
6	383474.44	1242715.91
7	383517.73	1242765.38
1	383560.27	1242787.84

Площадь - 28009,02 кв.м. - 2,8009 га

Периметр - 645,09 м.

б)

Номера точек	Координаты	
	X	Y
8	383379.55	1243226.60
9	383370.32	1243258.30
10	383335.84	1243248.15
11	383345.07	1243217.21
1	383379.55	1243226.60

Площадь - 1170,09 кв.м. - 0,117 га

Периметр - 136,98 м.