



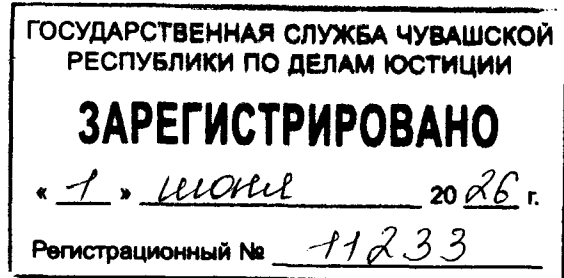
ЧУВАШ РЕСПУБЛИКИН КУЛЬТУРА,  
НАЦИОНАЛЬНОСЕН ЁСЁСЕН ТАТА  
АРХИВ ЁСЁН МИНИСТЕРВИ

МИНИСТЕРСТВО КУЛЬТУРЫ,  
ПО ДЕЛАМ НАЦИОНАЛЬНОСТЕЙ И  
АРХИВНОГО ДЕЛА ЧУВАШСКОЙ РЕСПУБЛИКИ

ПРИКАЗ  
15.05.2026 № 01-05/221  
Шупашкар хули

ПРИКАЗ  
15.05.2026 № 01-05/221  
г. Чебоксары

Об утверждении границ территории объекта культурного наследия (памятника истории и культуры) федерального значения «Курганы (два)», бронзовый век, расположенного по адресу: Чувашская Республика, Чебоксарский муниципальный округ, д. Большие Мамыши, в 1,2 км от деревни



В соответствии с Федеральным законом от 25 июня 2002 г. № 73-ФЗ «Об объектах культурного наследия (памятниках истории и культуры) народов Российской Федерации», Законом Чувашской Республики от 12 апреля 2005 г. № 10 «Об объектах культурного наследия (памятниках истории и культуры) в Чувашской Республике», постановлением Кабинета Министров Чувашской Республики от 4 июня 2012 г. № 216 «Вопросы Министерства культуры, по делам национальностей и архивного дела Чувашской Республики» п р и к а з ы в а ю:

1. Утвердить прилагаемые границы территории объекта культурного наследия (памятника истории и культуры) федерального значения «Курганы (два)», бронзовый век, расположенного по адресу: Чувашская Республика, Чебоксарский муниципальный округ, д. Большие Мамыши, в 1,2 км от деревни, принятого на государственную охрану постановлением Совета Министров Чувашской Республики от 29 октября 1993 г. № 372 «О дополнении списка памятников истории и культуры местного (Чувашской Республики) значения, подлежащих государственной охране».

2. Контроль за исполнением настоящего приказа возложить на первого заместителя министра культуры, по делам национальностей и архивного дела Чувашской Республики, курирующего соответствующее направление деятельности.

3. Настоящий приказ вступает в силу через десять дней после дня его официального опубликования.

Министр

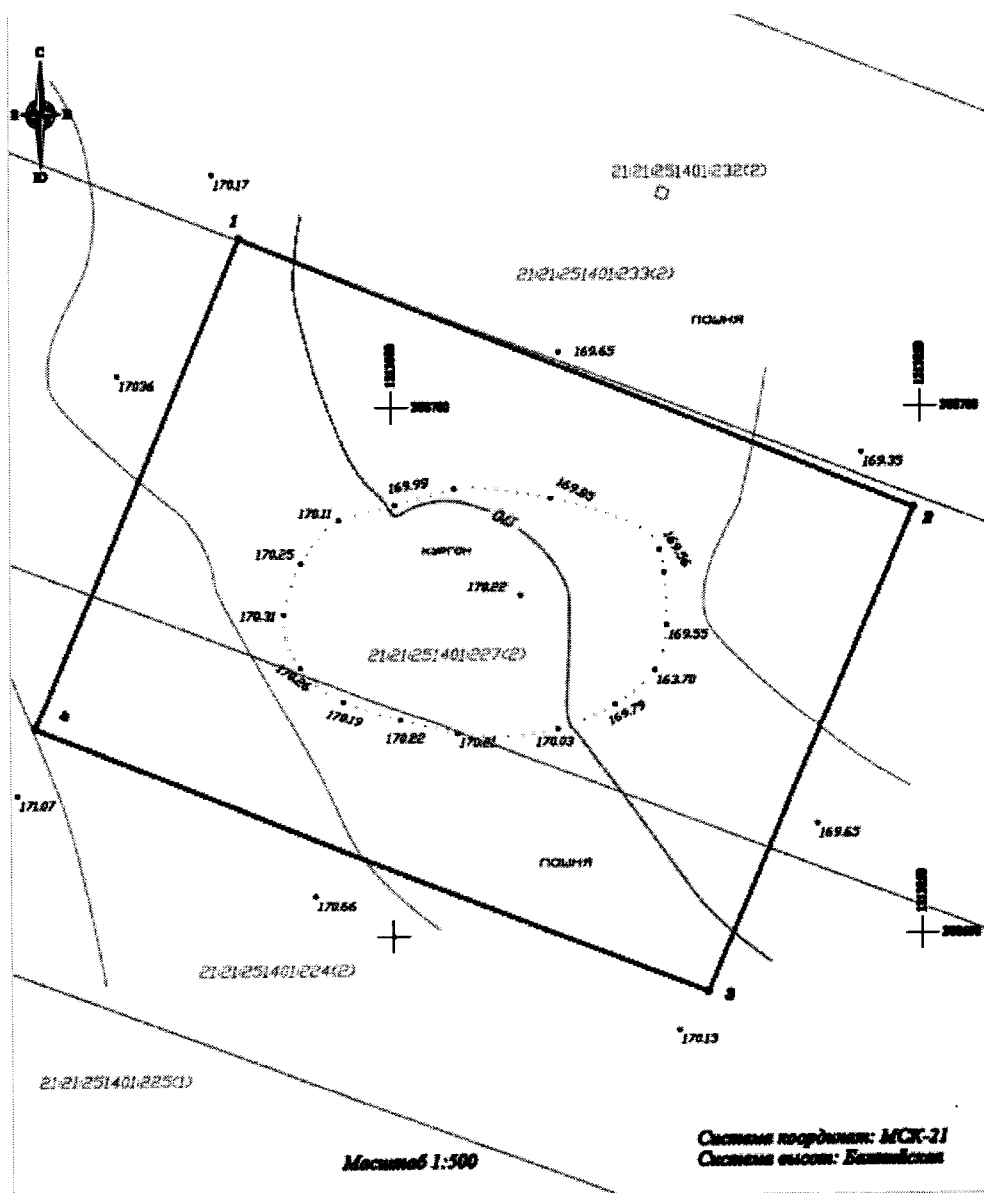
С.А. Каликова

Утверждены  
приказом Министерства культуры,  
по делам национальностей и архивного дела  
Чувашской Республики  
от 15.05.2026 № 01-05/221

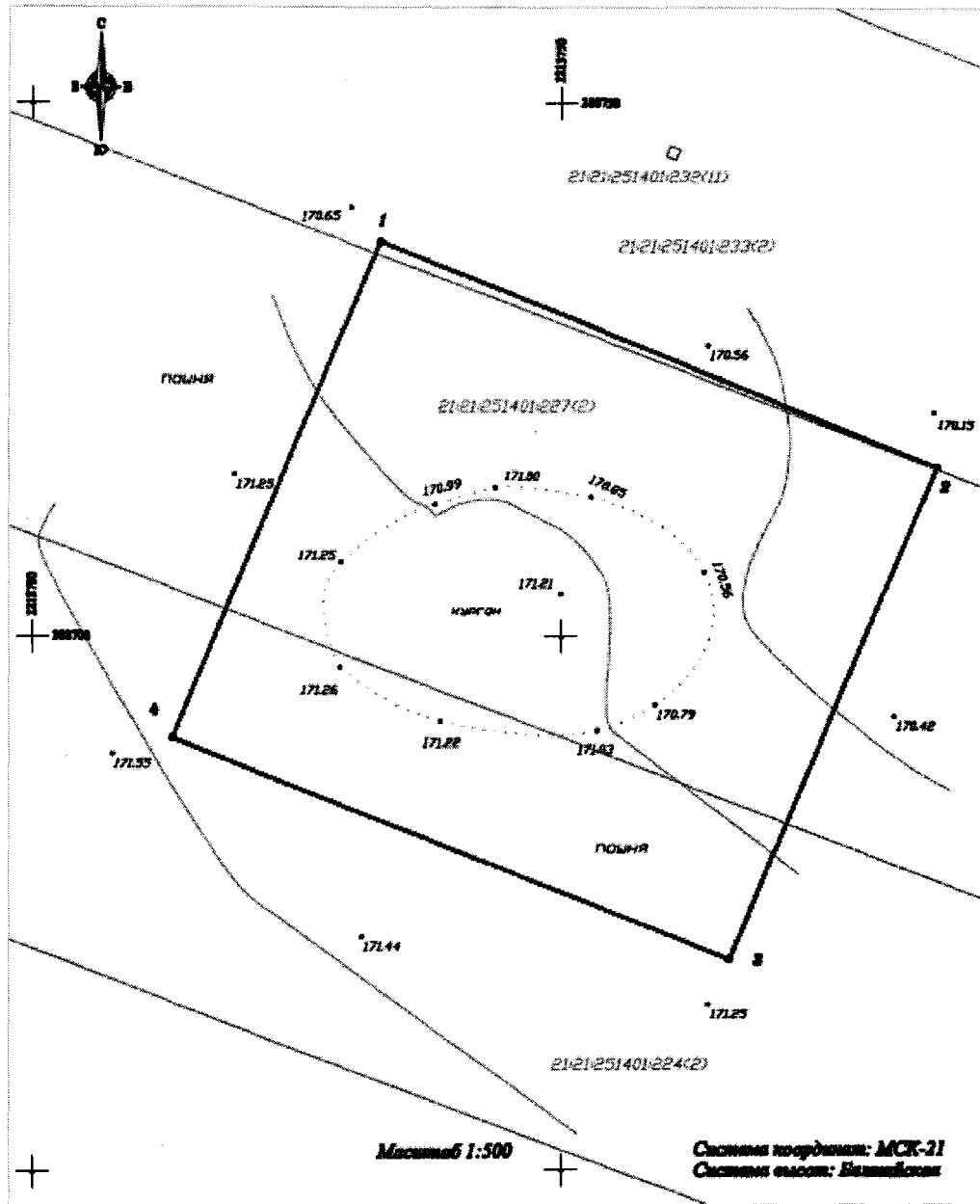
**Границы  
территории объекта культурного наследия (памятника истории и культуры)  
федерального значения «Курганы (два)», бронзовый век, расположенного по  
адресу: Чувашская Республика, Чебоксарский муниципальный округ,  
д. Большие Мамыши, в 1,2 км от деревни**

Схема границ территории объекта культурного наследия (памятника истории и культуры) федерального значения «Курганы (два)», бронзовый век, расположенного по адресу: Чувашская Республика, Чебоксарский муниципальный округ, д. Большие Мамыши, в 1,2 км от деревни (далее - объект культурного наследия):



**Курган первый**



# Курган второй



Условные обозначения:

-  - Границы территории объекта культурного наследия с поворотными точками
-  - Граница земельного участка

**Координаты  
характерных точек границ территории объекта культурного наследия  
в местной системе координат МСК-21**

**Курган первый**

Номера точек	Координаты	
	X	Y
1	388737.08	1213733.03
2	388716.00	1213785.55
3	388669.78	1213765.98
4	388690.62	1213713.33
1	388737.08	1213733.03

Площадь - 2848,34 кв.м. - 0,2848 га  
Периметр - 213,87 м.

**Курган второй**

Номера точек	Координаты	
	X	Y
1	388716.00	1213785.55
2	388690.49	1213849.32
3	388644.53	1213829.62
4	388669.78	1213765.98
1	388716.00	1213785.55

Площадь - 3434,5 кв.м. - 0,3434 га  
Периметр - 237,35 м.