



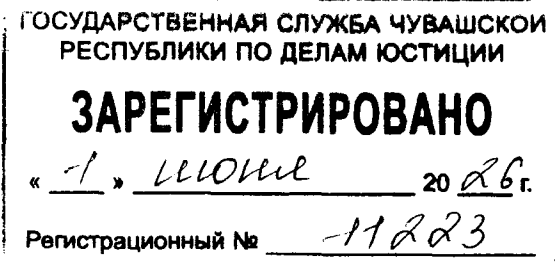
ЧУВАШ РЕСПУБЛИКИН КУЛЬТУРА,
НАЦИОНАЛЬНОСЕН ЁСЁСЕН ТАТА
АРХИВ ЁСЁН МИНИСТЕРСТВИ

МИНИСТЕРСТВО КУЛЬТУРЫ,
ПО ДЕЛАМ НАЦИОНАЛЬНОСТЕЙ И
АРХИВНОГО ДЕЛА ЧУВАШСКОЙ РЕСПУБЛИКИ

ПРИКАЗ
15.05.2026 № 01-05/241 №
Шупашкар хули

ПРИКАЗ
15.05.2026 № 01-05/241
г. Чебоксары

Об утверждении границ территории объекта культурного наследия (памятника истории и культуры) федерального значения «Курган», бронзовый век, расположенного по адресу: Чувашская Республика, Ядринский муниципальный округ, д. Атликасы



В соответствии с Федеральным законом от 25 июня 2002 г. № 73-ФЗ «Об объектах культурного наследия (памятниках истории и культуры) народов Российской Федерации», Законом Чувашской Республики от 12 апреля 2005 г. № 10 «Об объектах культурного наследия (памятниках истории и культуры) в Чувашской Республике», постановлением Кабинета Министров Чувашской Республики от 4 июня 2012 г. № 216 «Вопросы Министерства культуры, по делам национальностей и архивного дела Чувашской Республики» п р и к а з ы в а ю:

1. Утвердить прилагаемые границы территории объекта культурного наследия (памятника истории и культуры) федерального значения «Курган», бронзовый век, расположенного по адресу: Чувашская Республика, Ядринский муниципальный округ, д. Атликасы, принятого на государственную охрану постановлением Совета Министров Чувашской АССР от 25 февраля 1974 г. № 128 «Об утверждении списков памятников истории и культуры Чувашской АССР, подлежащих государственной охране».

2. Контроль за исполнением настоящего приказа возложить на первого заместителя министра культуры, по делам национальностей и архивного дела Чувашской Республики, курирующего соответствующее направление деятельности.

3. Настоящий приказ вступает в силу через десять дней после дня его официального опубликования.

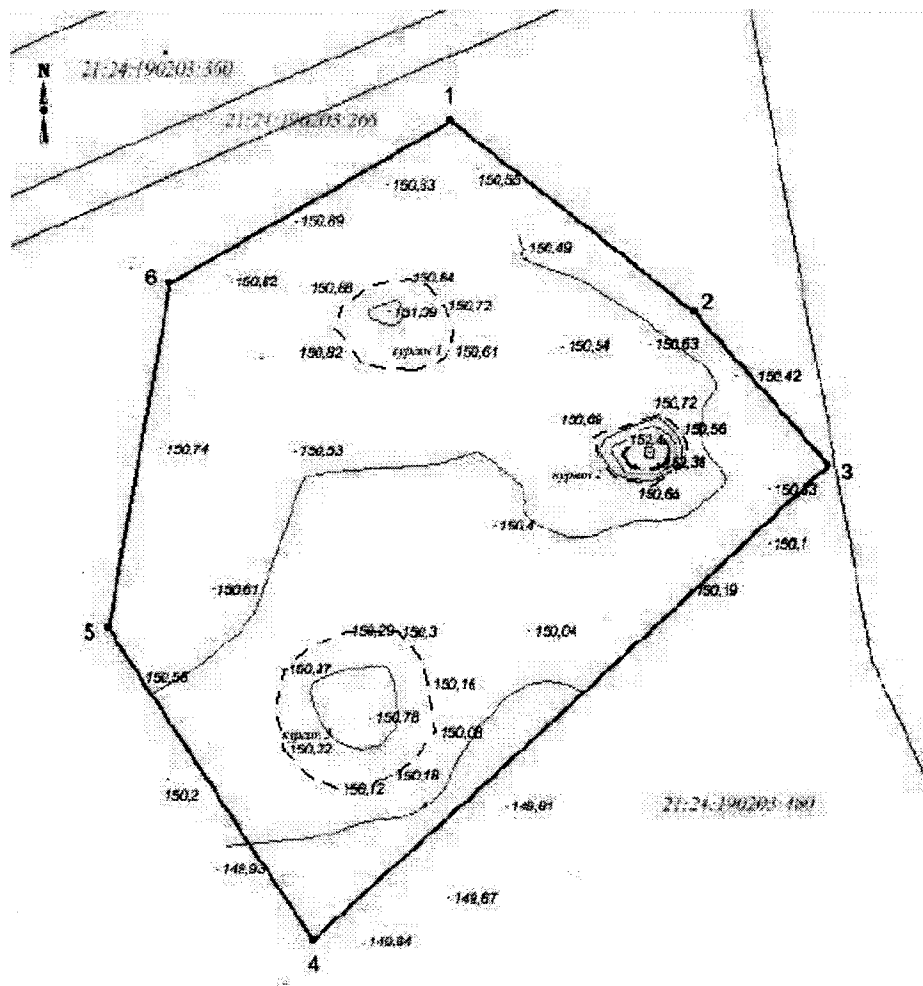
Министр

С.А. Каликова



Утверждены
приказом Министерства культуры,
по делам национальностей и архивного дела
Чувашской Республики
от 15.05.2026 № 01-05/241

**Границы
территории объекта культурного наследия (памятника истории и культуры)
федерального значения «Курган», бронзовый век, расположенного по адресу:
Чувашская Республика, Ядринский муниципальный округ, д. Атликасы**

Схема границ территории объекта культурного наследия (памятника истории и культуры) федерального значения «Курган», бронзовый век, расположенного по адресу: Чувашская Республика, Ядринский муниципальный округ, д. Атликасы (далее - объект культурного наследия):



Условные обозначения:

-  - Границы территории объекта культурного наследия с поворотными точками
-  - Граница земельного участка

**Координаты
характерных точек границ территории объекта культурного наследия
в местной системе координат МСК-21**

Номера точек	Координаты	
	X	Y
1	379652.79	1172473.48
2	379606.88	1172532.82
3	379569.26	1172565.31
4	379455.11	1172439.37
5	379531.31	1172389.94
6	379614.21	1172405.57
1	379652.79	1172473.48

Площадь - 19570,08 кв.м. - 1,957 га
Периметр - 548,0 м.