



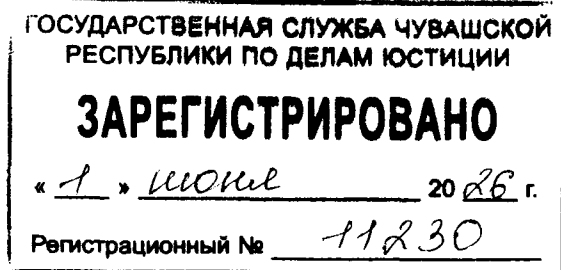
ЧУВАШ РЕСПУБЛИКИН КУЛЬТУРА,
НАЦИОНАЛЬНОСЕН ЁСЕСЕН ТАТА
АРХИВ ЁСЕН МИНИСТЕРСТВИ

МИНИСТЕРСТВО КУЛЬТУРЫ,
ПО ДЕЛАМ НАЦИОНАЛЬНОСТЕЙ И
АРХИВНОГО ДЕЛА ЧУВАШСКОЙ РЕСПУБЛИКИ

ПРИКАЗ
15.05.2026 № 01-05/218
Шупашкар хули

ПРИКАЗ
15.05.2026 № 01-05/218
г. Чебоксары

Об утверждении границ территории объекта культурного наследия (памятника истории и культуры) федерального значения «Старое кладбище», средние века, расположенного по адресу: Чувашская Республика, Цивильский муниципальный округ, д. Вурмеры, западная окраина деревни



В соответствии с Федеральным законом от 25 июня 2002 г. № 73-ФЗ «Об объектах культурного наследия (памятниках истории и культуры) народов Российской Федерации», Законом Чувашской Республики от 12 апреля 2005 г. № 10 «Об объектах культурного наследия (памятниках истории и культуры) в Чувашской Республике», постановлением Кабинета Министров Чувашской Республики от 4 июня 2012 г. № 216 «Вопросы Министерства культуры, по делам национальностей и архивного дела Чувашской Республики» п р и к а з ы в а ю:

1. Утвердить прилагаемые границы территории объекта культурного наследия (памятника истории и культуры) федерального значения «Старое кладбище», средние века, расположенного по адресу: Чувашская Республика, Цивильский муниципальный округ, д. Вурмеры, западная окраина деревни, принятого на государственную охрану постановлением Совета Министров Чувашской Республики от 29 октября 1993 г. № 372 «О дополнении списка памятников истории и культуры местного (Чувашской Республики) значения, подлежащих государственной охране».

2. Контроль за исполнением настоящего приказа возложить на первого заместителя министра культуры, по делам национальностей и архивного дела Чувашской Республики, курирующего соответствующее направление деятельности.

3. Настоящий приказ вступает в силу через десять дней после дня его официального опубликования.

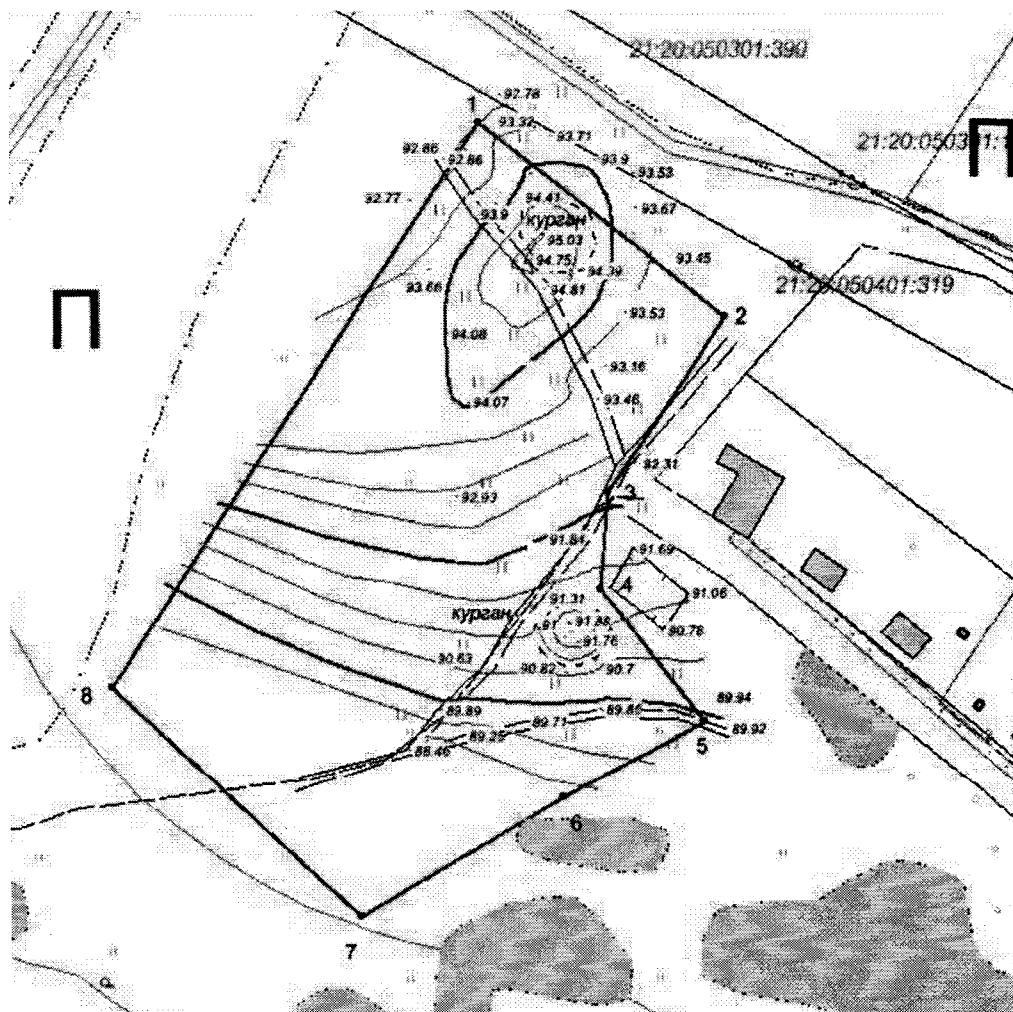
Министр

С.А. Каликова



Утверждены
приказом Министерства культуры,
по делам национальностей и архивного дела
Чувашской Республики
от 15.05.2026 № 01-05/218

**Границы
территории объекта культурного наследия (памятника истории и культуры)
федерального значения «Старое кладбище», средние века, расположенного по
адресу: Чувашская Республика, Цивильский муниципальный округ,
д. Вурмеры, западная окраина деревни**

Схема границ территории объекта культурного наследия (памятника истории и культуры) федерального значения «Старое кладбище», средние века, расположенного по адресу: Чувашская Республика, Цивильский муниципальный округ, д. Вурмеры, западная окраина деревни (далее - объект культурного наследия):



Условные обозначения:

-  - Границы территории объекта культурного наследия с поворотными точками
-  - Граница земельного участка

**Координаты
характерных точек границ территории объекта культурного наследия
в местной системе координат МСК-21**

Номера точек	Координаты	
	X	Y
1	386493.01	1251050.62
2	386430.60	1251129.28
3	386374.35	1251091.66
4	386343.38	1251089.04
5	386301.21	1251122.28
6	386276.72	1251076.79
7	386238.57	1251012.40
8	386312.76	1250931.91
1	386493.01	1251050.62

Площадь - 26860,75 кв.м. - 2,6861 га

Периметр - 704,66 м.