



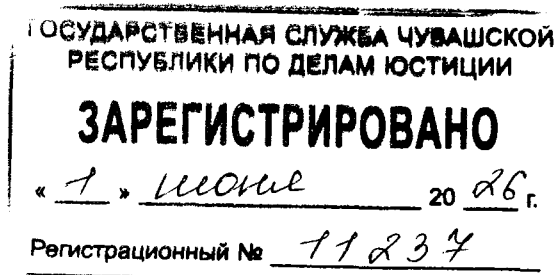
ЧУВАШ РЕСПУБЛИКИН КУЛЬТУРА,
НАЦИОНАЛЬНОСЕН ЁСЕСЕН ТАТА
АРХИВ ЁСЕН МИНИСТЕРСТВИ

МИНИСТЕРСТВО КУЛЬТУРЫ,
ПО ДЕЛАМ НАЦИОНАЛЬНОСТЕЙ И
АРХИВНОГО ДЕЛА ЧУВАШСКОЙ РЕСПУБЛИКИ

ПРИКАЗ
15.05.2026 № 01-05/225
Шупашкар хули

ПРИКАЗ
15.05.2026 № 01-05/225
г. Чебоксары

Об утверждении границ территории объекта культурного наследия (памятника истории и культуры) федерального значения «Курганные группы», бронзовый век, расположенного по адресу: Чувашская Республика, Чебоксарский муниципальный округ, с. Абашево



В соответствии с Федеральным законом от 25 июня 2002 г. № 73-ФЗ «Об объектах культурного наследия (памятниках истории и культуры) народов Российской Федерации», Законом Чувашской Республики от 12 апреля 2005 г. № 10 «Об объектах культурного наследия (памятниках истории и культуры) в Чувашской Республике», постановлением Кабинета Министров Чувашской Республики от 4 июня 2012 г. № 216 «Вопросы Министерства культуры, по делам национальностей и архивного дела Чувашской Республики» п р и к а з ы в а ю:

1. Утвердить прилагаемые границы территории объекта культурного наследия (памятника истории и культуры) федерального значения «Курганные группы», бронзовый век, расположенного по адресу: Чувашская Республика, Чебоксарский муниципальный округ, с. Абашево, принятого на государственную охрану постановлением Совета Министров Чувашской АССР от 25 февраля 1974 г. № 128 «Об утверждении списков памятников истории и культуры Чувашской АССР, подлежащих государственной охране».

2. Контроль за исполнением настоящего приказа возложить на первого заместителя министра культуры, по делам национальностей и архивного дела Чувашской Республики, курирующего соответствующее направление деятельности.

3. Настоящий приказ вступает в силу через десять дней после дня его официального опубликования.

Министр

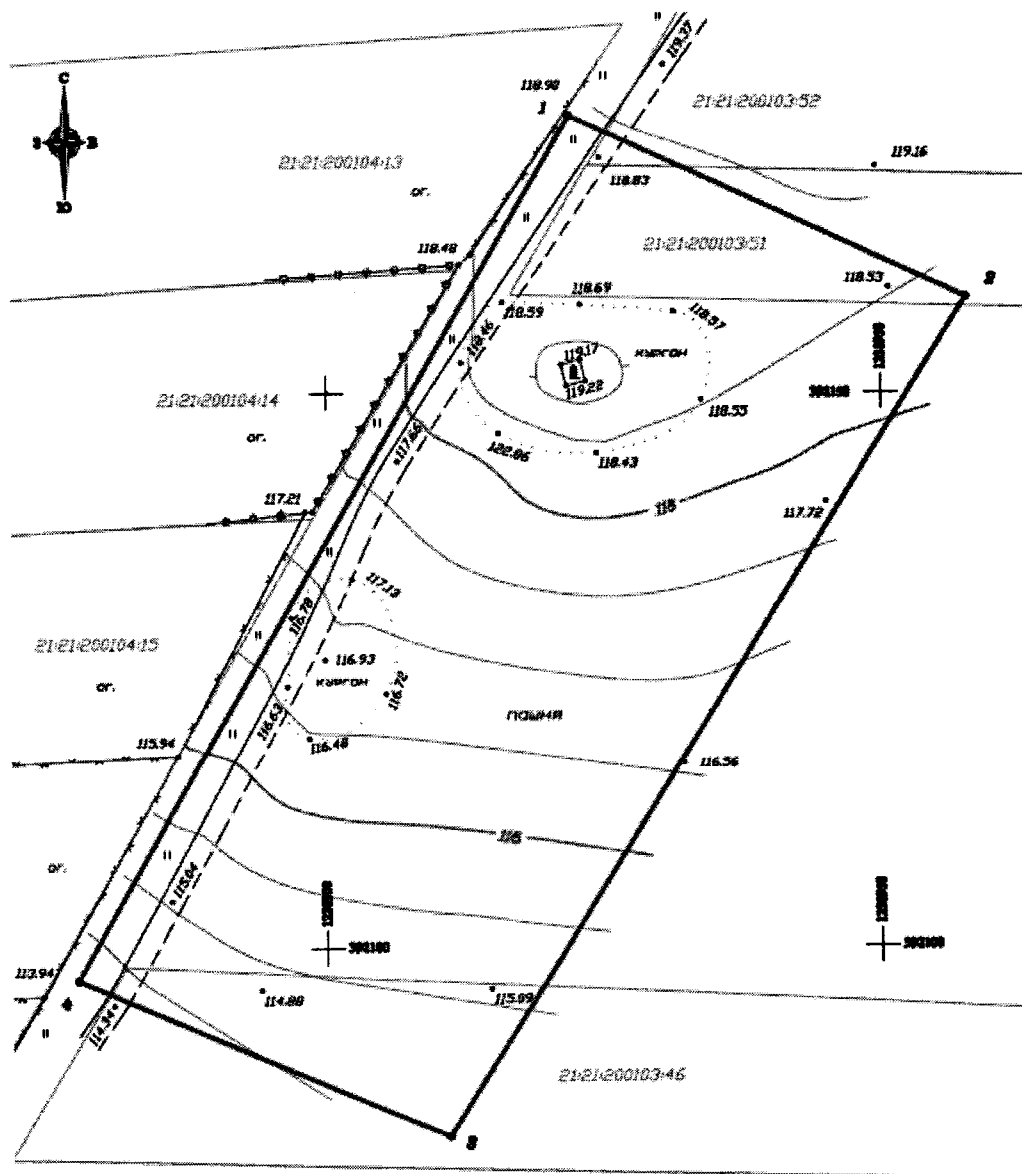
С.А. Каликова

Утверждены
приказом Министерства культуры,
по делам национальностей и архивного дела
Чувашской Республики
от 15.05.2026 № 01-05/225

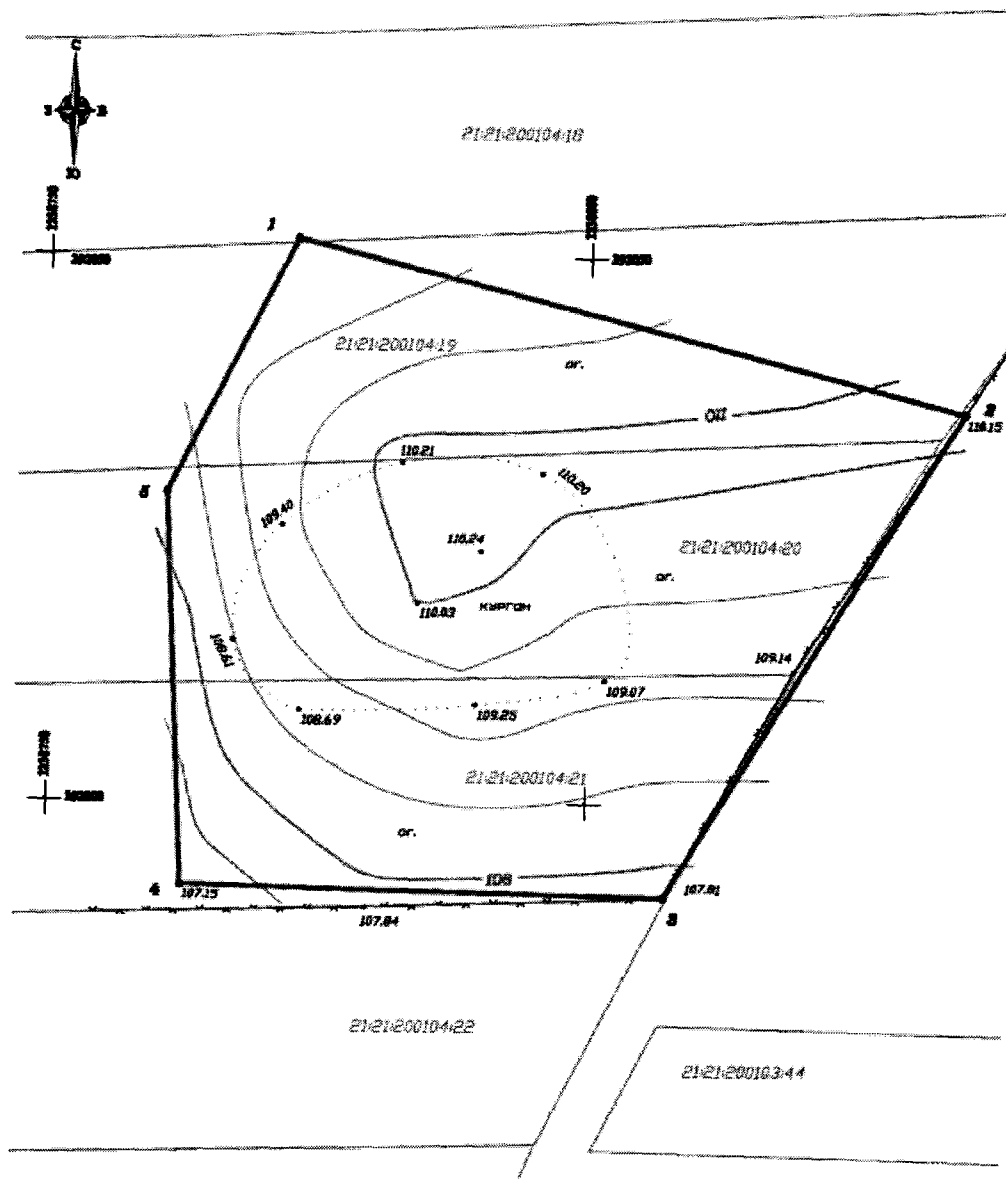
**Границы
территории объекта культурного наследия (памятника истории и культуры)
федерального значения «Курганные группы», бронзовый век, расположенного
по адресу: Чувашская Республика, Чебоксарский муниципальный округ,
с. Абашево**

Схема границ территории объекта культурного наследия (памятника истории и культуры) федерального значения «Курганные группы», бронзовый век, расположенного по адресу: Чувашская Республика, Чебоксарский муниципальный округ, с. Абашево (далее - объект культурного наследия):

Участок 1



Участок 2



Условные обозначения:



- Границы территории объекта культурного наследия с поворотными точками
- Граница земельного участка

**Координаты
характерных точек границ территории объекта культурного наследия
в местной системе координат МСК-21**

Участок 1

Номера точек	Координаты	
	X	Y
1	392174.75	1238921.81
2	392158.49	1238957.64
3	392082.80	1238910.93
4	392097.20	1238877.29
1	392174.75	1238921.81

Площадь - 3360,67 кв.м. - 0,3361 га
Периметр - 254,3 м.

Участок 2

Номера точек	Координаты	
	X	Y
1	392051.65	1238773.10
2	392036.23	1238834.91
3	391991.30	1238807.41
4	391992.19	1238762.72
5	392028.26	1238761.07
1	392051.65	1238773.10

Площадь - 3170,1 кв.м. - 0,3170 га
Периметр - 223,49 м.