



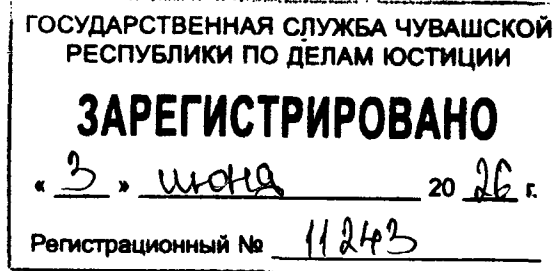
ЧУВАШ РЕСПУБЛИКИН КУЛЬТУРА,
НАЦИОНАЛЬНОСЕН ЁСЕСЕН ТАТА
АРХИВ ЁСЕН МИНИСТЕРСТВИ

МИНИСТЕРСТВО КУЛЬТУРЫ,
ПО ДЕЛАМ НАЦИОНАЛЬНОСТЕЙ И
АРХИВНОГО ДЕЛА ЧУВАШСКОЙ РЕСПУБЛИКИ

ПРИКАЗ
15.05.2026 01-057229 №
Шупашкар хули

ПРИКАЗ
15.05.2026 № 01-057229
г. Чебоксары

Об утверждении границ территории объекта культурного наследия (памятника истории и культуры) федерального значения «Городище «Карсот виркес», железный век, расположенного по адресу: Чувашская Республика, Ядринский муниципальный округ, с. Чебаково, в 0,5 км к западу от села, в лесу



В соответствии с Федеральным законом от 25 июня 2002 г. № 73-ФЗ «Об объектах культурного наследия (памятниках истории и культуры) народов Российской Федерации», Законом Чувашской Республики от 12 апреля 2005 г. № 10 «Об объектах культурного наследия (памятниках истории и культуры) в Чувашской Республике», постановлением Кабинета Министров Чувашской Республики от 4 июня 2012 г. № 216 «Вопросы Министерства культуры, по делам национальностей и архивного дела Чувашской Республики» п р и к а з ы в а ю:

1. Утвердить прилагаемые границы территории объекта культурного наследия (памятника истории и культуры) федерального значения «Городище «Карсот виркес», железный век, расположенного по адресу: Чувашская Республика, Ядринский муниципальный округ, с. Чебаково, в 0,5 км к западу от села, в лесу, принятого на государственную охрану постановлением Совета Министров Чувашской Республики от 29 октября 1993 г. № 372 «О дополнении списка памятников истории и культуры местного (Чувашской Республики) значения, подлежащих государственной охране».

2. Контроль за исполнением настоящего приказа возложить на первого заместителя министра культуры, по делам национальностей и архивного дела Чувашской Республики, курирующего соответствующее направление деятельности.

3. Настоящий приказ вступает в силу через десять дней после дня его официального опубликования.

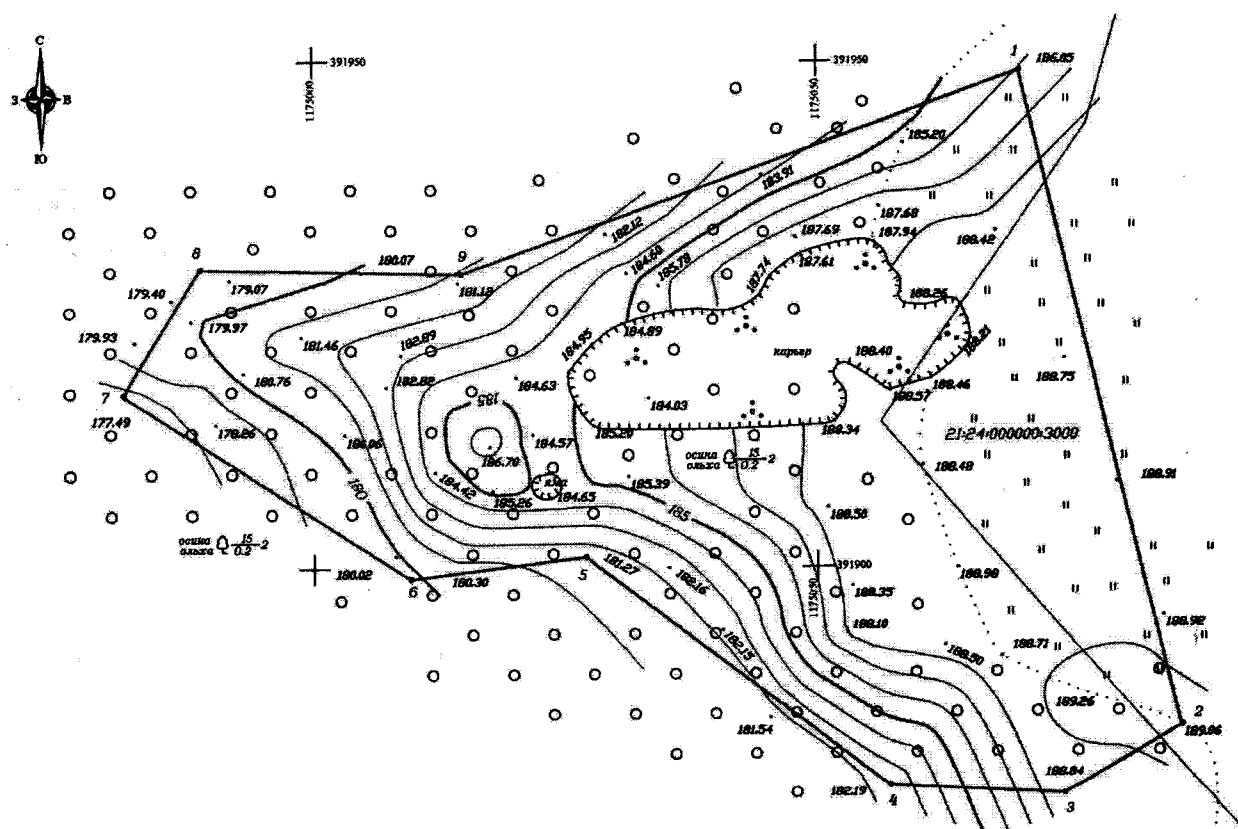
Министр

С.А. Каликова


Утверждены
приказом Министерства культуры,
по делам национальностей и архивного дела
Чувашской Республики
от 15.05.2026 № 01-057229

**Границы
территории объекта культурного наследия (памятника истории и культуры)
федерального значения «Городище «Карсот виркес», железный век,
расположенного по адресу: Чувашская Республика, Ядринский
муниципальный округ, с. Чебаково, в 0,5 км к западу от села, в лесу**

Схема границ территории объекта культурного наследия (памятника истории и культуры) федерального значения «Городище «Карсот виркес», железный век, расположенного по адресу: Чувашская Республика, Ядринский муниципальный округ, с. Чебаково, в 0,5 км к западу от села, в лесу (далее - объект культурного наследия):



Условные обозначения:

 - Границы территории объекта культурного наследия с поворотными точками

**Координаты
характерных точек границ территории объекта культурного наследия
в местной системе координат МСК-21**

Номера точек	Координаты	
	X	Y
1	391949.10	1175070.33
2	391883.88	1175086.03
3	391877.09	1175074.37
4	391878.09	1175057.13
5	391901.10	1175027.03
6	391898.98	1175009.70
7	391917.16	1174981.04
8	391929.60	1174988.69
9	391929.04	1175014.73
1	391949.10	1175070.33

Площадь - 4068,64 кв.м. - 0,4069 га

Периметр - 286,89 м.