



УПРАВЛЕНИЕ ГОСУДАРСТВЕННОЙ ОХРАНЫ
ОБЪЕКТОВ КУЛЬТУРНОГО НАСЛЕДИЯ
АЛТАЙСКОГО КРАЯ
(АЛТАЙОХРАНКУЛЬТУРА)

П Р И К А З

от 23.07.2019

№ 170

г. Барнаул

О внесении изменений в приказ об утверждении границ территории и режима использования территории объекта культурного наследия регионального значения от 13.11.2018 № 133

На основании Федерального закона Российской Федерации от 25.06.2002 № 73-ФЗ «Об объектах культурного наследия (памятниках истории и культуры) народов Российской Федерации», приказа Министерства культуры Российской Федерации от 04.06.2015 № 1745 «Об утверждении требований к составлению проектов границ территорий объектов культурного наследия», закона Алтайского края от 12.05.2005 № 32-ЗС «Об объектах культурного наследия (памятниках истории и культуры) в Алтайском крае» и Положения об управлении государственной охраны объектов культурного наследия Алтайского края, утвержденного указом Губернатора Алтайского края от 27.12.2016 № 174, п р и к а з ы в а ю:

внести изменения в приложение к приказу от 13.11.2018 № 133, изложив границы территории объекта культурного наследия регионального значения «Казённый винный склад», кон. XIX - нач. XX в., расположенного по адресу: Алтайский край, г. Барнаул, просп. Комсомольский, 122, просп. Комсомольский, 122 г, просп. Сибирский, 43», в новой редакции согласно приложению.

Временно исполняющий
обязанности начальника управления



А.А. Урбах

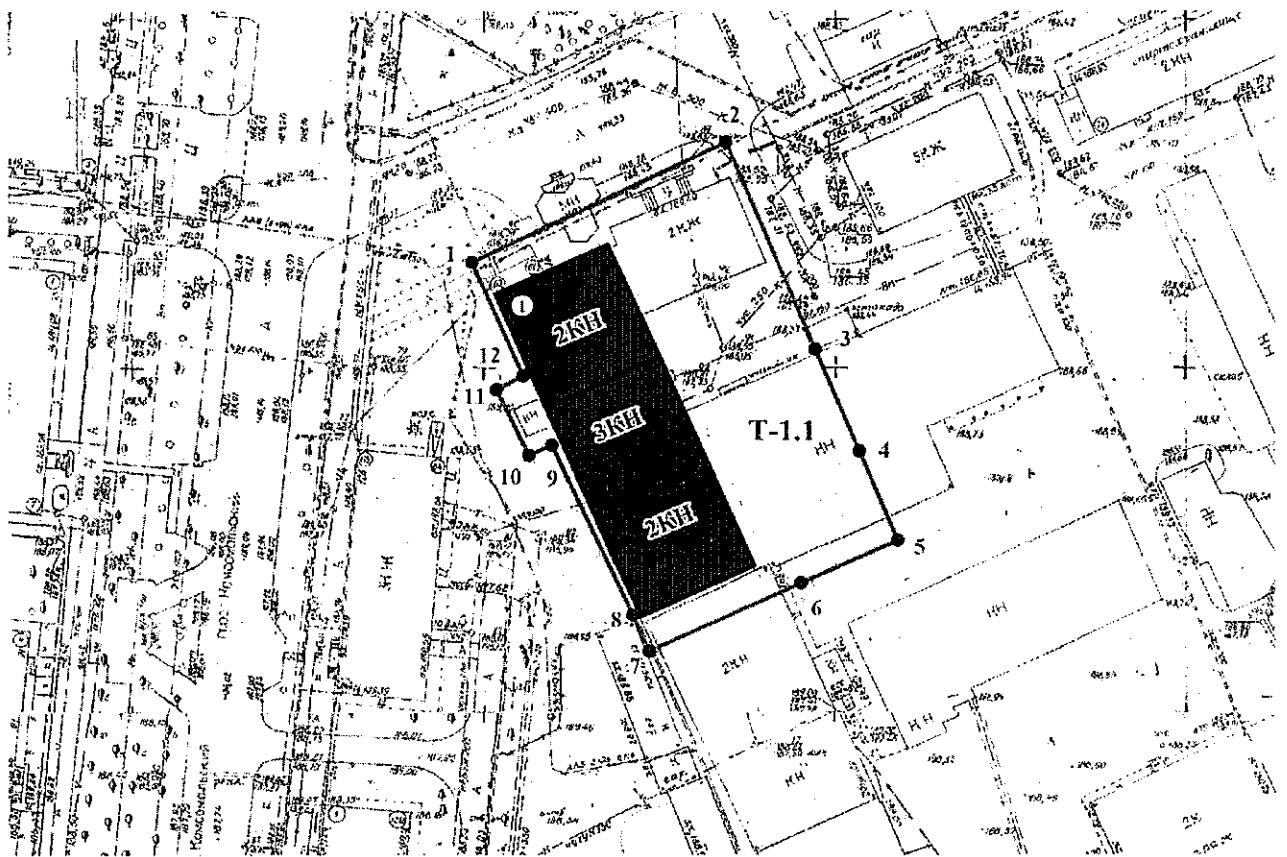
УТВЕРЖДЕНЫ
 приказом управления
 государственной охраны
 объектов культурного наследия
 Алтайского края
 от 23.07.2019 № 170

ГРАНИЦЫ

территории объекта культурного наследия регионального значения «Казённый винный склад», кон. XIX - нач. XX в., расположенного по адресу: Алтайский край, г. Барнаул, просп. Комсомольский, 122, просп. Комсомольский, 122 г, просп. Сибирский, 43

В целях обеспечения сохранности объекта культурного наследия регионального значения «Казённый винный склад», кон. XIX - нач. XX в., расположенного по адресу: Алтайский край, г. Барнаул, просп. Комсомольский, 122, просп. Комсомольский, 122 г, просп. Сибирский, 43 (далее - объект культурного наследия «Казённый винный склад»), устанавливаются следующие территории: территория 1 (Т-1.1), территория 2 (Т-1.2) и территория 3 (Т-1.3).

КАРТА (СХЕМА) ГРАНИЦ ТЕРРИТОРИИ Т-1.1 объекта культурного наследия «Казённый винный склад»



Масштаб 1:1000

Условные обозначения:



•1

Т-1.1

- элементы (сооружения) объекта культурного наследия «Казённый винный склад»;
- границы территории объекта культурного наследия «Казённый винный склад»;
- характерная (поворотная) точка границ территории объекта культурного наследия «Казённый винный склад»;
- индекс территории объекта культурного наследия «Казённый винный склад».

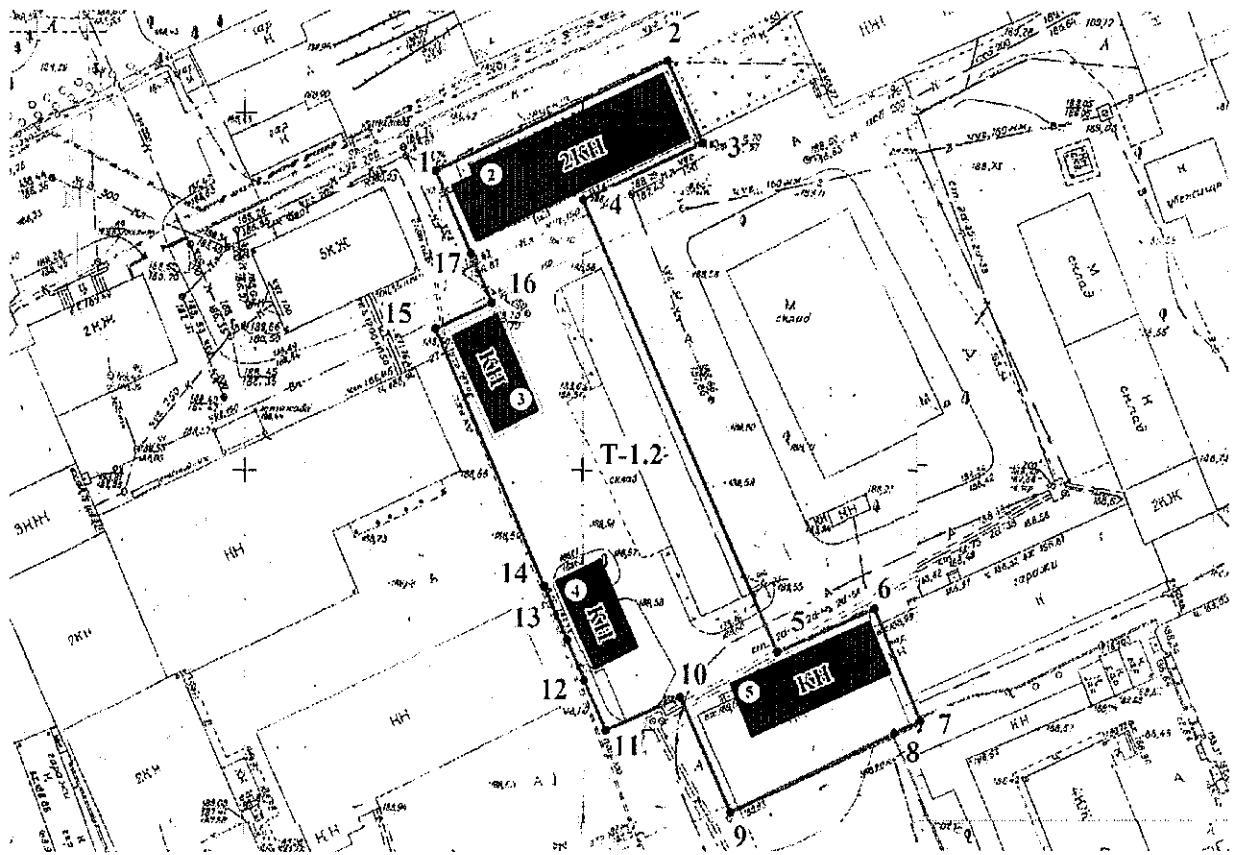
Экспликация элементов (сооружений) объекта культурного наследия «Казённый винный склад»:

1. «Производственный корпус»;
2. «Спиртохранилище»;
3. «Бондарная»;
4. «Склад»;
5. «Склад»;
6. «Дом жилой».

Перечень координат поворотных (характерных) точек границ территории Т-1.1 объекта культурного наследия «Казённый винный склад»

Обозначение (номер) характерной точки	Координаты характерных точек в местной системе координат (МСК-22)		Метод определения координат, средняя квадратическая погрешность положения характерной точки (Mt), м
	X	Y	
1	602195.46	2387389.11	Геодезический, 0,1
2	602213.60	2387425.15	Геодезический, 0,1
3	602184.05	2387438.46	Геодезический, 0,1
4	602169.48	2387445.02	Геодезический, 0,1
5	602156.81	2387450.73	Геодезический, 0,1
6	602150.34	2387437.12	Геодезический, 0,1
7	602140.17	2387415.70	Геодезический, 0,1
8	602145.33	2387413.24	Геодезический, 0,1
9	602169.48	2387401.07	Геодезический, 0,1
10	602167.91	2387397.9	Геодезический, 0,1
11	2387393.05	602177.31	Геодезический, 0,1
12	602179.39	2387396.77	Геодезический, 0,1

КАРТА (СХЕМА) ГРАНИЦ ТЕРРИТОРИИ Т-1.2
объекта культурного наследия «Казённый винный склад»



Масштаб 1:1000

Условные обозначения:



- элементы (сооружения) объекта культурного наследия «Казённый винный склад»;



- границы территории объекта культурного наследия «Казённый винный склад»;

•1

- характерная (поворотная) точка границ территории объекта культурного наследия «Казённый винный склад»;

Т-1.2

- индекс территории объекта культурного наследия «Казённый винный склад».

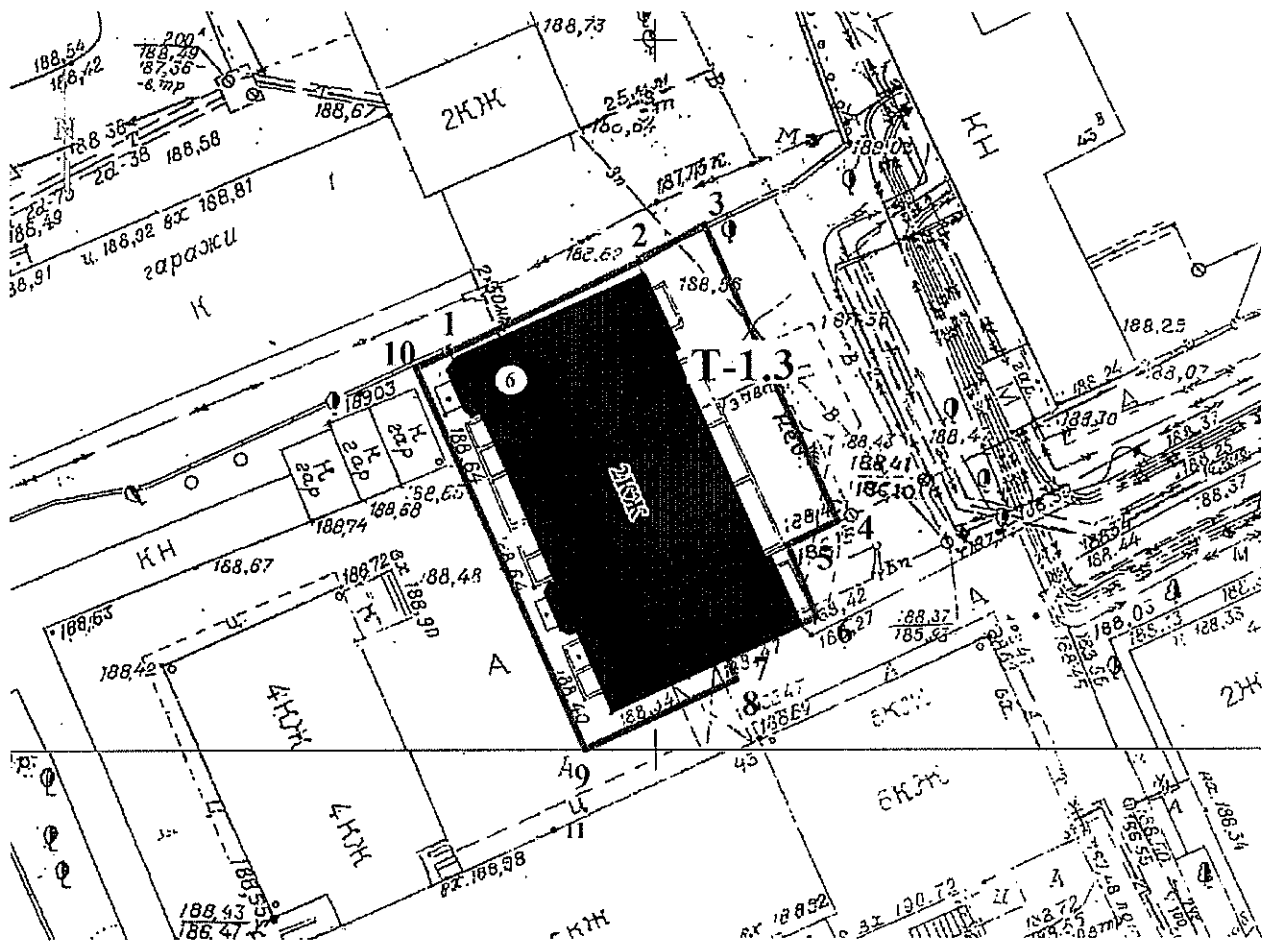
Экспликация элементов (сооружений)
объекта культурного наследия «Казённый винный склад»:

1. «Производственный корпус»;
2. «Спиртохранилище»;
3. «Бондарная»;
4. «Склад»;
5. «Склад»;
6. «Дом жилой».

Перечень координат поворотных (характерных) точек границ территории Т-1.2 объекта культурного наследия «Казённый винный склад»

Обозначение (номер) характерной точки	Координаты характерных точек в местной системе координат (МСК-22)		Метод определения координат, средняя квадратическая погрешность положения характерной точки (Mt), м
	X	Y	
1	602224.00	2387468.65	Геодезический, 0,1
2	602240.32	2387502.88	Геодезический, 0,1
3	602228.78	2387508.39	Геодезический, 0,1
4	602220.37	2387490.76	Геодезический, 0,1
5	602157.53	2387520.99	Геодезический, 0,1
6	602163.95	2387535.2	Геодезический, 0,1
7	602148.24	2387542.27	Геодезический, 0,1
8	602146.43	2387538.5	Геодезический, 0,1
9	602134.90	2387514.47	Геодезический, 0,1
10	602150.92	2387506.69	Геодезический, 0,1
11	602145.98	2387495.66	Геодезический, 0,1
12	602153.03	2387492.31	Геодезический, 0,1
13	602158.64	2387489.64	Геодезический, 0,1
14	602166.13	2387486.06	Геодезический, 0,1
15	602201.89	2387469.08	Геодезический, 0,1
16	602205.73	2387477.41	Геодезический, 0,1
17	602212.46	2387474.15	Геодезический, 0,1

КАРТА (СХЕМА) ГРАНИЦ ТЕРРИТОРИИ Т-1.3
объекта культурного наследия «Казённый винный склад»



Масштаб 1:500

Условные обозначения:



- элементы (сооружения) объекта культурного наследия «Казённый винный склад»;



- границы территории объекта культурного наследия «Казённый винный склад»;

•1

- характерная (поворотная) точка границ территории объекта культурного наследия «Казённый винный склад»;

Т-1.3

- индекс территории объекта культурного наследия «Казённый винный склад».

Экспликация элементов (сооружений)
объекта культурного наследия «Казённый винный склад»:

1. «Производственный корпус»;
2. «Спиртохранилище»;
3. «Бондарная»;
4. «Склад»;
5. «Склад»;
6. «Дом жилой».

Перечень координат поворотных (характерных) точек границ территории Т-1.3 объекта культурного наследия «Казённый винный склад»

Обозначение (номер) характерной точки	Координаты характерных точек в местной системе координат (МСК-22)		Метод определения координат, средняя квадратическая погрешность положения характерной точки (Mt), м
	X	Y	
1	602162.86	2387577.19	Геодезический, 0,1
2	602169.50	2387590.38	Геодезический, 0,1
3	602172.26	2387594.88	Геодезический, 0,1
4	602151.58	2387604.61	Геодезический, 0,1
5	602149.77	2387601.17	Геодезический, 0,1
6	602144.81	2387603.27	Геодезический, 0,1
7	602141.68	2387597.14	Геодезический, 0,1
8	602140.25	2387597.79	Геодезический, 0,1
9	602135.16	2387587.23	Геодезический, 0,1
10	602161.69	2387574.83	Геодезический, 0,1