



Взамен приказа управления государственной охраны объектов культурного наследия Алтайского края от 10.12.2020 № 1429 «Об установлении зоны охраны объекта культурного наследия регионального значения «Памятный знак жертвам политических репрессий», 1930 – е гг., 1950 – е гг., расположенного по адресу: Алтайский край, г. Барнаул, ул. Канатная, утверждению режима использования земель и требований к градостроительным регламентам в границах территории данной зоны»

**УПРАВЛЕНИЕ ГОСУДАРСТВЕННОЙ ОХРАНЫ  
ОБЪЕКТОВ КУЛЬТУРНОГО НАСЛЕДИЯ  
АЛТАЙСКОГО КРАЯ  
(АЛТАЙОХРАНКУЛЬТУРА)**

**П Р И К А З**

от 10.12.2020

№ 1429

г. Барнаул

**Об установлении зоны охраны объекта культурного наследия регионального значения «Памятный знак жертвам политических репрессий», 1930 – е гг., 1950 – е гг., расположенного по адресу: Алтайский край, г. Барнаул, пр. Канатный, утверждении режима использования земель и требований к градостроительным регламентам в границах территории данной зоны**

В соответствии с Федеральным законом от 25.06.2002 № 73-ФЗ «Об объектах культурного наследия (памятниках истории и культуры) народов Российской Федерации», постановлением Правительства Российской Федерации от 12.09.2015 № 972 «Об утверждении Положения о зонах охраны объектов культурного наследия (памятников истории и культуры) народов Российской Федерации и о признании утратившими силу отдельных положений нормативных правовых актов Правительства Российской Федерации», законом Алтайского края от 12.05.2005 № 32-ЗС «Об объектах культурного наследия (памятниках истории и культуры) в Алтайском крае» и Положением об управлении государственной охраны объектов культурного наследия Алтайского края, утвержденным указом Губернатора Алтайского края от 27.12.2016 № 174, п р и к а з ы в а ю:

1. Установить зону охраны объекта культурного наследия регионального значения «Памятный знак жертвам политических репрессий», 1930 – е гг., 1950 – е гг., расположенного по адресу: Алтайский край, г. Барнаул, пр. Канатный (далее – «объект культурного наследия») (приложение 1).

2. Утвердить:

2.1. режим использования земель и требования к градостроительным регламентам в границах территории зоны охраны объекта культурного наследия (приложение 2);

2.2. карту (схему) границ территории зоны охраны объекта культурного



наследия (приложение 3).

**3. Рекомендовать администрации города Барнаула Алтайского края:**

**3.1. обеспечить размещение информации об установлении зоны охраны объекта культурного наследия, утверждении режима использования земель и требований к градостроительным регламентам в границах территории данной зоны в государственных информационных системах обеспечения градостроительной деятельности;**

**3.2. обеспечить учет и отображение зоны охраны объекта культурного наследия, режима использования земель и требований к градостроительным регламентам в границах территории данной зоны в документах территориального планирования, правилах землепользования и застройки, документации по планировке территории и внести в указанные документы изменения в установленном порядке.**

**Временно исполняющий обязанности  
начальника управления**



**А.А. Урбах**

## ПРИЛОЖЕНИЕ 1

к приказу управления  
государственной охраны  
объектов культурного наследия  
Алтайского края  
от 10.12.2020 № 1429

## ЗОНА ОХРАНЫ

объекта культурного наследия регионального значения  
«Памятный знак жертвам политических репрессий», 1930 – е гг.,  
1950 – е гг., расположенного по адресу:  
Алтайский край, г. Барнаул, пр. Канатный

В целях обеспечения сохранности объекта культурного наследия регионального значения «Памятный знак жертвам политических репрессий», 1930 – е гг., 1950 – е гг., расположенного по адресу: Алтайский край, г. Барнаул, пр. Канатный (далее – «объект культурного наследия»), в его исторической среде на сопряженной с ним территории устанавливается следующая зона охраны: охранный зона (далее – ОЗ).

## 1. Описание границ территории ОЗ объекта культурного наследия:

№ точек на схеме	Направление	Расстояние, м
1-2	с северо-запада на юго-восток	15,04
2-3	с северо-востока на юго-запад	15,18
3-4	с юго-востока на северо-запад	16,38
4-1	с юго-запада на северо-восток до исходной точки	15,59
5-6	с юго-запада на северо-восток по границе территории объекта культурного наследия	11,55
6-7	с северо-запада на юго-восток по границе территории объекта культурного наследия	13,29
7-8	с северо-востока на юго-запад по границе территории объекта культурного наследия	11,20
8-5	с юго-востока на северо-запад по границе территории объекта культурного наследия до исходной точки	14,28

## ВЕДОМОСТЬ

координат характерных (поворотных) точек границ территории  
ОЗ объекта культурного наследия

Обозначение (номер) характерной (поворотной) точки	Координаты характерных (поворотных) точек в местной системе координат (МСК-22)		Метод определения координат	Средняя квадратическая погрешность положения характерной точки (M <sub>t</sub> ), м
	X	Y		
1	596932.91	2384724.96	геодезический	0.2
2	596920.10	2384732.85	геодезический	0.2
3	596911.02	2384720.69	геодезический	0.2
4	596924.71	2384711.70	геодезический	0.2
5	596924.40	2384713.10	геодезический	0.2
6	596930.46	2384722.93	геодезический	0.2
7	596919.15	2384729.91	геодезический	0.2
8	596912.46	2384720.93	геодезический	0.2

## ПРИЛОЖЕНИЕ 2

УТВЕРЖДЕНЫ  
приказом управления  
государственной охраны  
объектов культурного наследия  
Алтайского края  
от 10.12.2020 № 1429

## РЕЖИМ

использования земель и требования к градостроительным регламентам в границах территории зоны охраны объекта культурного наследия регионального значения «Памятный знак жертвам политических репрессий», 1930 – е гг., 1950 – е гг., расположенного по адресу: Алтайский край, г. Барнаул, пр. Канатный

Режим использования земель и требования к градостроительным регламентам утверждаются в границах территории зоны охраны объекта культурного наследия регионального значения «Памятный знак жертвам политических репрессий», 1930 – е гг., 1950 – е гг., расположенного по адресу: Алтайский край, г. Барнаул, пр. Канатный (далее – «объект культурного наследия»), а именно охранной зоны (далее – ОЗ).

1. Особый режим использования земель в границах территории ОЗ объекта культурного наследия:

1.1. разрешается:

строительство объектов капитального строительства, с целью применения специальных мер, направленных на сохранение и (или) восстановление (регенерацию) историко-градостроительной и (или) природной среды объекта культурного наследия;

проведение работ по сохранению и (или) восстановлению (регенерации) историко-градостроительной и (или) природной среды объекта культурного наследия, в том числе благоустройство, ремонт, реконструкция и (или) устройство наружного освещения;

проведение земляных, строительных, мелиоративных, хозяйственных и иных работ при условии соблюдения законодательства в области охраны объектов культурного наследия;

устройство, реконструкция и (или) ремонт сетей инженерно-технического обеспечения, объектов инженерно-транспортных коммуникаций при условии соблюдения законодательства в области охраны объектов культурного наследия;

размещение информационных конструкций, содержащих информацию о популяризации и использовании объекта культурного наследия размером информационного поля в высоту и в ширину не более 0,5 м;

1.2. запрещается:

строительство объектов капитального строительства, за исключением применения специальных мер, направленных на сохранение и (или) восстановление (регенерацию) историко-градостроительной и (или) природной среды объекта культурного наследия;

реконструкция, капитальный ремонт объектов капитального строительства без соблюдения требований к градостроительным регламентам в границах территории ОЗ;

изменение исторически сложившейся планировочной структуры;

устройство сетей инженерно-технического обеспечения в надземном исполнении;

применение технических средств, создающих динамическое, ударное или ударно-вибрационное воздействие на объект культурного наследия;

размещение нестационарных объектов (киосков, павильонов, навесов);

размещение автостоянок и парковок;

установка ограждений, нарушающих визуальное восприятие объекта культурного наследия;

использование материалов покрытий тротуаров площадок, диссонирующих по цвету, фактуре и иным внешним признакам с архитектурно-стилистическими особенностями объекта культурного наследия;

размещение рекламных конструкций всех видов;

размещение площадок с мусорными контейнерами в зонах основных видовых раскрытий на территорию объекта культурного наследия;

размещение информационных конструкций, содержащих информацию о популяризации и использовании объекта культурного наследия размером информационного поля более 0,50 м – по высоте и 0,50 м - по ширине;

засорение территории отходами производства и потребления.

**2. Требования к градостроительным регламентам в границах территории ОЗ объекта культурного наследия:**

**2.1.** при проведении работ по сохранению и (или) восстановлению (регенерации) историко-градостроительной среды объекта культурного наследия применять цветовые решения нейтральные по отношению к объекту культурного наследия с учетом его стилистических особенностей;

**2.2.** реконструкцию, капитальный ремонт объектов капитального строительства производить без увеличения их объемно-пространственных характеристик с применением цветовых решений нейтральных по отношению к объекту культурного наследия с учетом его стилистических особенностей;

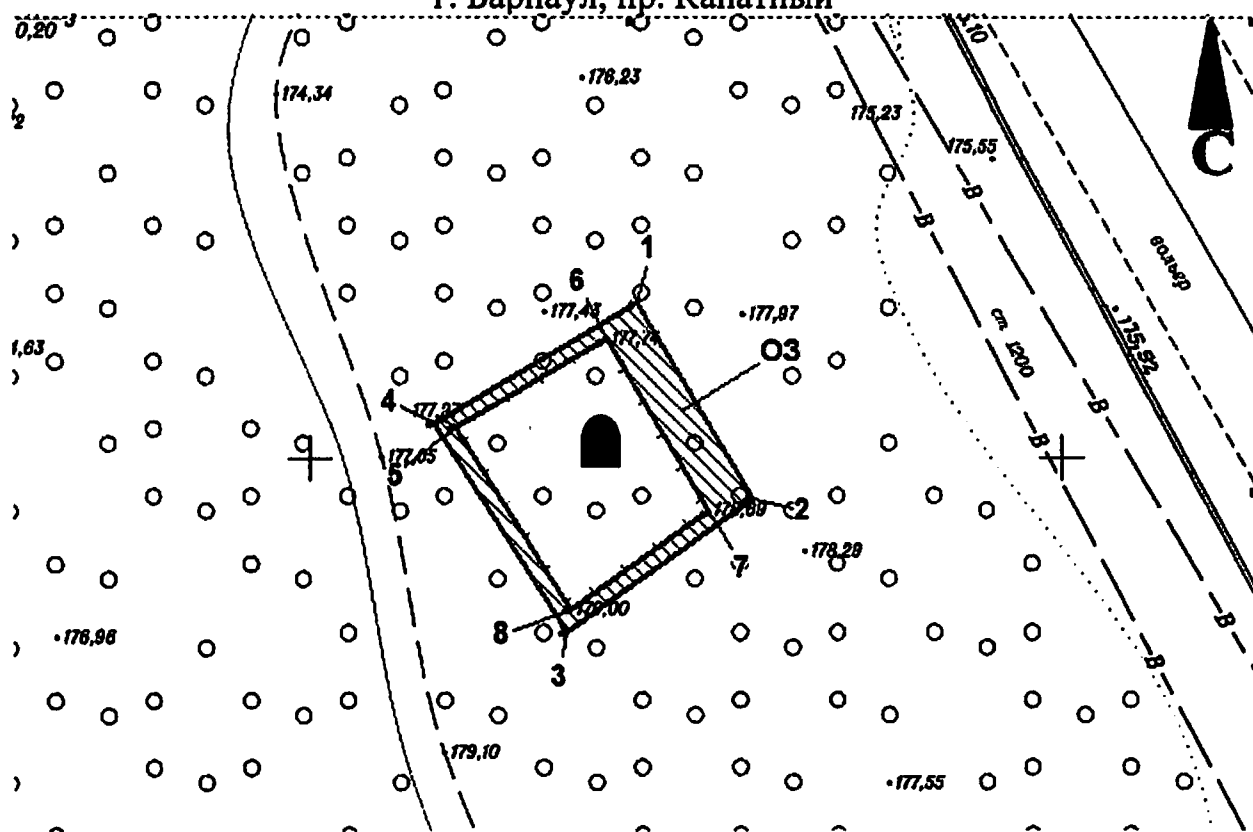
**2.3.** использование земель с учетом соблюдения требований в области охраны окружающей среды, необходимых для обеспечения сохранности объекта культурного наследия в его исторической среде;

**2.4.** виды разрешенного использования земельных участков и объектов капитального строительства устанавливаются Правилами землепользования и застройки городского округа – города Барнаула Алтайского края.



## ПРИЛОЖЕНИЕ 3

УТВЕРЖДЕНА  
 приказом управления  
 государственной охраны  
 объектов культурного наследия  
 Алтайского края  
 от 10.12.2020 № 1429

**КАРТА (СХЕМА)**  
 границ территории охранной зоны объекта культурного наследия  
 регионального значения «Памятный знак жертвам политических репрессий»,  
 1930 – е гг., 1950 – е гг., расположенного по адресу: Алтайский край,  
 г. Барнаул, пр. Канатный



## Условные обозначения:

-  – объект культурного наследия;
-  – граница территории охранной зоны объекта культурного наследия;
- 1** – поворотная (характерная) точка границ территории охранной зоны объекта культурного наследия;
- 03** – индекс территории охранной зоны объекта культурного наследия.