



УПРАВЛЕНИЕ ГОСУДАРСТВЕННОЙ ОХРАНЫ
ОБЪЕКТОВ КУЛЬТУРНОГО НАСЛЕДИЯ
АЛТАЙСКОГО КРАЯ
(АЛТАЙОХРАНКУЛЬТУРА)

П Р И К А З

от 11.12.2020

№ 1460

г. Барнаул

Об установлении зоны охраны объекта культурного наследия регионального значения «Могила Н.Г. Чудненко – директора завода «Трансмаш», 1958 г., расположенного по адресу: Алтайский край, г. Барнаул, Булыгинское кладбище, утверждении режима использования земель и требований к градостроительным регламентам в границах территории данной зоны

В соответствии с Федеральным законом от 25.06.2002 № 73-ФЗ «Об объектах культурного наследия (памятниках истории и культуры) народов Российской Федерации», постановлением Правительства Российской Федерации от 12.09.2015 № 972 «Об утверждении Положения о зонах охраны объектов культурного наследия (памятников истории и культуры) народов Российской Федерации и о признании утратившими силу отдельных положений нормативных правовых актов Правительства Российской Федерации», законом Алтайского края от 12.05.2005 № 32-ЗС «Об объектах культурного наследия (памятниках истории и культуры) в Алтайском крае» и Положением об управлении государственной охраны объектов культурного наследия Алтайского края, утвержденным указом Губернатора Алтайского края от 27.12.2016 № 174, п р и к а з ы в а ю:

1. Установить зону охраны объекта культурного наследия регионального значения «Могила Н.Г. Чудненко – директора завода «Трансмаш», 1958 г., расположенного по адресу: Алтайский край, г. Барнаул, Булыгинское кладбище (далее – «объект культурного наследия») (приложение 1).

2. Утвердить:

2.1. режим использования земель и требования к градостроительным регламентам в границах территории зоны охраны объекта культурного наследия (приложение 2);

2.2. карту (схему) границ территории зоны охраны объекта культурного наследия (приложение 3).

3. Рекомендовать администрации города Барнаула Алтайского края:

3.1. обеспечить размещение информации об установлении зоны охраны объекта культурного наследия, утверждении режима использования земель и требований к градостроительным регламентам в границах территории данной зоны в государственных информационных системах обеспечения градостроительной деятельности;

3.2. обеспечить учет и отображение зоны охраны объекта культурного наследия, режима использования земель и требований к градостроительным регламентам в границах территории данной зоны в документах территориального планирования, правилах землепользования и застройки, документации по планировке территории и внести в указанные документы изменения в установленном порядке.

Временно исполняющий обязанности
начальника управления



А.А. Урбах

ПРИЛОЖЕНИЕ 1

к приказу управления
государственной охраны
объектов культурного наследия
Алтайского края
от 11.12.2020 № 1460

ЗОНА ОХРАНЫ

объекта культурного наследия регионального значения
«Могила Н.Г. Чудненко – директора завода «Трансмаш»,
1958 г., расположенного по адресу: Алтайский край,
г. Барнаул, Булыгинское кладбище

В целях обеспечения сохранности объекта культурного наследия регионального значения «Могила Н.Г. Чудненко – директора завода «Трансмаш», 1958 г., расположенного по адресу: Алтайский край, г. Барнаул, Булыгинское кладбище (далее – «объект культурного наследия»), в его исторической среде на сопряженной с ним территории устанавливается следующая зона охраны: охранная зона (далее – ОЗ).

1. Описание границ территории ОЗ объекта культурного наследия:

| № точек на схеме | Направление | Расстояние, м |
|------------------|----------------------------------------------------------------------------------------------------|---------------|
| 1-2 | с юго-запада на северо-восток | 9,04 |
| 2-3 | с северо-запада на юго-восток | 5,41 |
| 3-4 | с северо-востока на юго-запад | 9,04 |
| 4-1 | с юго-востока на северо-запад до исходной точки | 5,39 |
| 5-6 | с юго-запада на северо-восток по границе территории объекта культурного наследия | 1,01 |
| 6-7 | с северо-запада на юго-восток по границе территории объекта культурного наследия | 1,95 |
| 7-8 | с северо-востока на юго-запад по границе территории объекта культурного наследия | 0,99 |
| 8-5 | с юго-востока на северо-запад по границе территории объекта культурного наследия до исходной точки | 1,97 |

ВЕДОМОСТЬ

координат характерных (поворотных) точек границ территории
ОЗ объекта культурного наследия

| Обозначение (номер) характерной (поворотной) точки | Координаты характерных (поворотных) точек в местной системе координат (МСК-22) | | Метод определения координат | Средняя квадратическая погрешность положения характерной точки (Mt), м |
|----------------------------------------------------------------|-----------------------------------------------------------------------------------------|------------|-----------------------------------|---------------------------------------------------------------------------------------|
| | X | Y | | |
| 1 | 598779.10 | 2384681.21 | геодезический | 0.2 |
| 2 | 598786.08 | 2384686.95 | геодезический | 0.2 |
| 3 | 598782.80 | 2384691.25 | геодезический | 0.2 |
| 4 | 598775.83 | 2384685.50 | геодезический | 0.2 |
| 5 | 598782.34 | 2384686.11 | геодезический | 0.2 |
| 6 | 598783.14 | 2384686.73 | геодезический | 0.2 |
| 7 | 598781.96 | 2384688.28 | геодезический | 0.2 |
| 8 | 598781.16 | 2384687.69 | геодезический | 0.2 |

ПРИЛОЖЕНИЕ 2

УТВЕРЖДЕНЫ
приказом управления
государственной охраны
объектов культурного наследия
Алтайского края
от 11.12.2020 № 1460

РЕЖИМ

использования земель и требования к градостроительным регламентам в границах территории зоны охраны объекта культурного наследия регионального значения «Могила Н.Г. Чудненко – директора завода «Трансмаш», 1958 г., расположенного по адресу: Алтайский край, г. Барнаул, Булыгинское кладбище

Режим использования земель и требования к градостроительным регламентам утверждаются в границах территории зоны охраны объекта культурного наследия регионального значения «Могила Н.Г. Чудненко – директора завода «Трансмаш», 1958 г., расположенного по адресу: Алтайский край, г. Барнаул, Булыгинское кладбище (далее – «объект культурного наследия»), а именно охранной зоны (далее – ОЗ).

1. Особый режим использования земель в границах территории ОЗ объекта культурного наследия:

1.1. разрешается:

проведение работ по сохранению и (или) восстановлению (регенерации) историко-градостроительной и (или) природной среды объекта культурного наследия, в том числе благоустройство, ремонт, реконструкция и (или) устройство наружного освещения;

проведение земляных, строительных, мелиоративных, хозяйственных и иных работ при условии соблюдения законодательства в области охраны объектов культурного наследия и в области ритуальной деятельности;

устройство, реконструкция и (или) ремонт сетей инженерно-технического обеспечения, при условии соблюдения законодательства в области охраны объектов культурного наследия и в области ритуальной деятельности;

размещение информационных конструкций, содержащих информацию о популяризации и использовании объекта культурного наследия размером информационного поля в высоту и в ширину не более 0,5 м;

1.2. запрещается:

строительство объектов капитального строительства, за исключением применения специальных мер, направленных на сохранение и (или) восстановление (регенерацию) историко-градостроительной и (или) природной среды объекта культурного наследия;

реконструкция, капитальный ремонт объектов капитального строительства без соблюдения требований к градостроительным регламентам в границах территории ОЗ;

изменение исторически сложившейся планировочной структуры;
устройство сетей инженерно-технического обеспечения в надземном исполнении;

применение технических средств, создающих динамическое, ударное или ударно-вибрационное воздействие на объект культурного наследия;

размещение рекламных конструкций всех видов;

размещение площадок с мусорными контейнерами в зонах основных видовых раскрытий на территорию объекта культурного наследия;

размещение информационных конструкций, содержащих информацию о популяризации и использовании объекта культурного наследия размером информационного поля более 0,5 м – по высоте и 0,5 м - по ширине;

засорение территории отходами производства и потребления.

2. Требования к градостроительным регламентам в границах территории ОЗ объекта культурного наследия:

2.1. использование земель с учетом соблюдения требований в области охраны окружающей среды, необходимых для обеспечения сохранности объекта культурного наследия в его исторической среде;

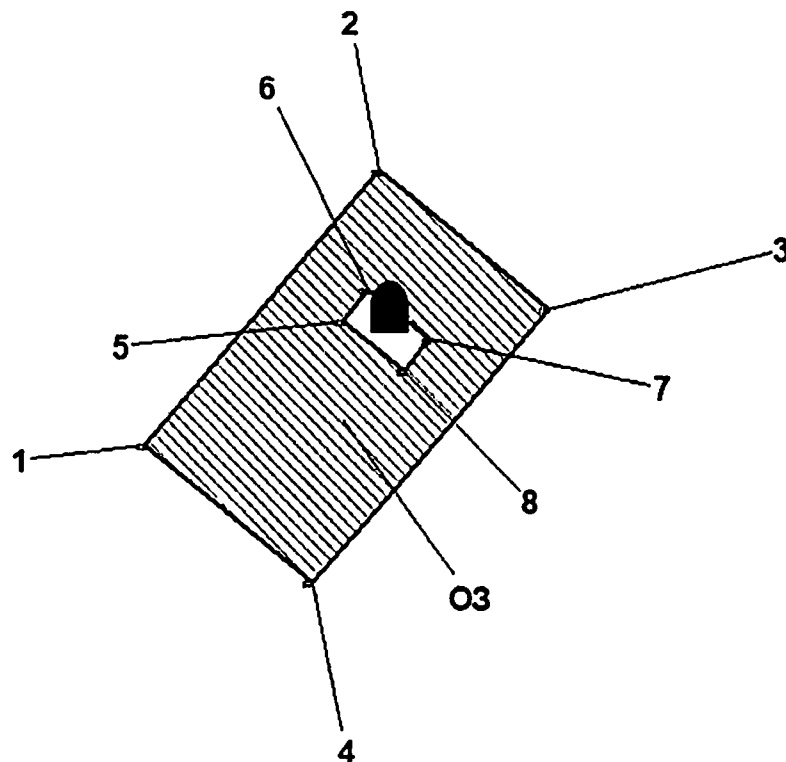
2.2. использование земель с учетом действующего законодательства в области ритуальной деятельности;

2.3. виды разрешенного использования земельных участков и объектов капитального строительства устанавливаются Правилами землепользования и застройки городского округа – города Барнаула Алтайского края.



ПРИЛОЖЕНИЕ 3

УТВЕРЖДЕНА
приказом управления
государственной охраны
объектов культурного наследия
Алтайского края
от 11.12.2020 № 1460

КАРТА (СХЕМА)
границ территории охранной зоны объекта культурного наследия
регионального значения «Могила Н.Г. Чудненко – директора завода
«Трансмаш», 1958 г., расположенного по адресу: Алтайский край,
г. Барнаул, Булыгинское кладбище



Условные обозначения:

-  – объект культурного наследия;
-  – граница территории охранной зоны объекта культурного наследия;
- 1 – поворотная (характерная) точка границ территории охранной зоны объекта культурного наследия;
- ОЗ – индекс территории охранной зоны объекта культурного наследия.