



**УПРАВЛЕНИЕ ГОСУДАРСТВЕННОЙ ОХРАНЫ
ОБЪЕКТОВ КУЛЬТУРНОГО НАСЛЕДИЯ
АЛТАЙСКОГО КРАЯ
(АЛТАЙОХРАНКУЛЬТУРА)**

П Р И К А З

от 25.12.2020

№ 1558

г. Барнаул

Об установлении зоны охраны объекта культурного наследия регионального значения «Могила В.Г. Шершеневича – поэта, переводчика, драматурга», 1893 – 1942 гг., расположенного по адресу: Алтайский край, г. Барнаул, Старое городское кладбище, утверждении режима использования земель и требований к градостроительным регламентам в границах территории данной зоны

В соответствии с Федеральным законом от 25.06.2002 № 73-ФЗ «Об объектах культурного наследия (памятниках истории и культуры) народов Российской Федерации», постановлением Правительства Российской Федерации от 12.09.2015 № 972 «Об утверждении Положения о зонах охраны объектов культурного наследия (памятников истории и культуры) народов Российской Федерации и о признании утратившими силу отдельных положений нормативных правовых актов Правительства Российской Федерации», законом Алтайского края от 12.05.2005 № 32-ЗС «Об объектах культурного наследия (памятниках истории и культуры) в Алтайском крае» и Положением об управлении государственной охраны объектов культурного наследия Алтайского края, утвержденным указом Губернатора Алтайского края от 27.12.2016 № 174, п р и к а з ы в а ю:

1. Установить зону охраны объекта культурного наследия регионального значения «Могила В.Г. Шершеневича – поэта, переводчика, драматурга», 1893 – 1942 гг., расположенного по адресу: Алтайский край, г. Барнаул, Старое городское кладбище (далее – «объект культурного наследия») (приложение 1).

2. Утвердить:

2.1. режим использования земель и требования к градостроительным регламентам в границах территории зоны охраны объекта культурного наследия (приложение 2);

2.2. карту (схему) границ территории зоны охраны объекта культурного наследия (приложение 3).

3. Рекомендовать администрации города Барнаула Алтайского края:

3.1. обеспечить размещение информации об установлении зоны охраны объекта культурного наследия, утверждении режима использования земель и требований к градостроительным регламентам в границах территории данной зоны в государственных информационных системах обеспечения градостроительной деятельности;

3.2. обеспечить учет и отображение зоны охраны объекта культурного наследия, режима использования земель и требований к градостроительным регламентам в границах территории данной зоны в документах территориального планирования, правилах землепользования и застройки, документации по планировке территории и внести в указанные документы изменения в установленном порядке.

Временно исполняющий обязанности
начальника управления



А.А. Урбах

ПРИЛОЖЕНИЕ 1
к приказу управления
государственной охраны
объектов культурного наследия
Алтайского края
от 25.12.2020 № 1558

ЗОНА ОХРАНЫ
объекта культурного наследия регионального значения
«Могила В.Г. Шершеневича – поэта, переводчика, драматурга»,
1893 – 1942 гг., расположенного по адресу: Алтайский край,
г. Барнаул, Старое городское кладбище

В целях обеспечения сохранности объекта культурного наследия регионального значения «Могила В.Г. Шершеневича – поэта, переводчика, драматурга», 1893 – 1942 гг., расположенного по адресу: Алтайский край, г. Барнаул, Старое городское кладбище (далее – «объект культурного наследия»), в его исторической среде на сопряженной с ним территории устанавливается охранная зона (далее – ОЗ).

1. Описание границ территории ОЗ объекта культурного наследия:

№ точек на схеме	Направление	Расстояние, м
1-2	с юго-запада на северо-восток	5,00
2-3	с северо-запада на юго-восток	2,05
3-4	с северо-востока на юго-запад	5,00
4-1	с юго-востока на северо-запад до исходной точки	2,07
5-6	с юго-запада на северо-восток по границе территории объекта культурного наследия	1,98
6-7	с северо-запада на юго-восток по границе территории объекта культурного наследия	0,97
7-8	с северо-востока на юго-запад по границе территории объекта культурного наследия	1,97
8-5	с юго-востока на северо-запад по границе территории объекта культурного наследия	1,00

ВЕДОМОСТЬ
координат характерных (поворотных) точек границ
территории ОЗ объекта культурного наследия

Обозначение (номер) характерной (поворотной) точки	Координаты характерных (поворотных) точек в местной системе координат (МСК-22)		Метод определения координат	Средняя квадратическая погрешность положения характерной точки (Mt), м
	X	Y		
1	598762.41	2385221.85	геодезический	0.2
2	598765.84	2385225.49	геодезический	0.2
3	598764.33	2385226.88	геодезический	0.2
4	598760.89	2385223.25	геодезический	0.2
5	598763.37	2385223.56	геодезический	0.2
6	598764.71	2385225.02	геодезический	0.2
7	598764.00	2385225.68	геодезический	0.2
8	598762.64	2385224.25	геодезический	0.2

ПРИЛОЖЕНИЕ 2

УТВЕРЖДЕНЫ
приказом управления
государственной охраны
объектов культурного наследия
Алтайского края
от 25.12.2020 № 1558

РЕЖИМ

использования земель и требования к градостроительным регламентам в границах территории зоны охраны объекта культурного наследия регионального значения «Могила В.Г. Шершеневича – поэта, переводчика, драматурга», 1893 – 1942 гг., расположенного по адресу: Алтайский край, г. Барнаул, Старое городское кладбище

Режим использования земель и требования к градостроительным регламентам утверждаются в границах территории зоны охраны объекта культурного наследия регионального значения «Могила В.Г. Шершеневича – поэта, переводчика, драматурга», 1893 – 1942 гг., расположенного по адресу: Алтайский край, г. Барнаул, Старое городское кладбище (далее – «объект культурного наследия»), а именно охранной зоны (далее – ОЗ).

1. Особый режим использования земель в границах территории ОЗ объекта культурного наследия:

1.1. разрешается:

проведение работ по сохранению и (или) восстановлению (регенерации) историко-градостроительной и (или) природной среды объекта культурного наследия, в том числе благоустройство, ремонт, реконструкция и (или) устройство наружного освещения;

проведение земляных, строительных, мелиоративных, хозяйственных и иных работ при условии соблюдения законодательства в области охраны объектов культурного наследия и в области ритуальной деятельности;

устройство, реконструкция и (или) ремонт сетей инженерно-технического обеспечения, при условии соблюдения законодательства в области охраны объектов культурного наследия и в области ритуальной деятельности;

размещение информационных конструкций, содержащих информацию о популяризации и использовании объекта культурного наследия размером информационного поля в высоту и в ширину не более 0,5 м;

1.2. запрещается:

строительство объектов капитального строительства, за исключением применения специальных мер, направленных на сохранение и (или) восстановление (регенерацию) историко-градостроительной и (или) природной среды объекта культурного наследия;

реконструкция, капитальный ремонт объектов капитального строительства без соблюдения требований к градостроительным регламентам в границах территории ОЗ;

изменение исторически сложившейся планировочной структуры;

устройство сетей инженерно-технического обеспечения в надземном исполнении;

применение технических средств, создающих динамическое, ударное или ударно-вибрационное воздействие на объект культурного наследия;

размещение рекламных конструкций всех видов;

размещение площадок с мусорными контейнерами в зонах основных видовых раскрытий на территорию объекта культурного наследия;

размещение информационных конструкций, содержащих информацию о популяризации и использовании объекта культурного наследия размером информационного поля более 0,5 м – по высоте и 0,5 м – по ширине;

засорение территории отходами производства и потребления.

2. Требования к градостроительным регламентам в границах территории ОЗ объекта культурного наследия:

использование земель с учетом соблюдения требований в области охраны окружающей среды, необходимых для обеспечения сохранности объекта культурного наследия в его исторической среде;

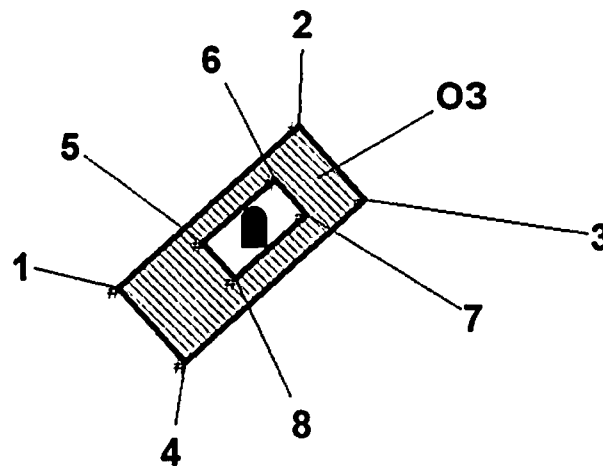
использование земель с учетом действующего законодательства в области ритуальной деятельности;

виды разрешенного использования земельных участков и объектов капитального строительства устанавливаются Правилами землепользования и застройки городского округа – города Барнаула Алтайского края.



ПРИЛОЖЕНИЕ 3

УТВЕРЖДЕНА
 приказом управления
 государственной охраны
 объектов культурного наследия
 Алтайского края
 от 25.12.2020 № 1558

КАРТА (СХЕМА)
 границ территории охранной зоны объекта культурного наследия
 регионального значения «Могила В.Г. Шершеневича – поэта, переводчика,
 драматурга», 1893 – 1942 гг., расположенного по адресу: Алтайский край,
 г. Барнаул, Старое городское кладбище



Условные обозначения:

-  – объект культурного наследия;
-  – границы территории охранной зоны объекта культурного наследия;
- 1 – поворотная (характерная) точка границ территории охранной зоны объекта культурного наследия;
- ОЗ – индекс территории охранной зоны объекта культурного наследия.