



УПРАВЛЕНИЕ ГОСУДАРСТВЕННОЙ ОХРАНЫ  
ОБЪЕКТОВ КУЛЬТУРНОГО НАСЛЕДИЯ  
АЛТАЙСКОГО КРАЯ  
(АЛТАЙОХРАНКУЛЬТУРА)

**П Р И К А З**

от 11.05.2021

№ 435

г. Барнаул

Об установлении зоны охраны объекта культурного наследия регионального значения «Мемориал Славы павшим в годы Великой Отечественной войны (1941 – 1945 гг.)», 1982 г., расположенного по адресу: Алтайский край, Локтевский район, г. Горняк, ул. Ленина, 3а, утверждении режима использования земель и требований к градостроительным регламентам в границах территории данной зоны

В соответствии с Федеральным законом от 25.06.2002 № 73-ФЗ «Об объектах культурного наследия (памятниках истории и культуры) народов Российской Федерации», постановлением Правительства Российской Федерации от 12.09.2015 № 972 «Об утверждении Положения о зонах охраны объектов культурного наследия (памятников истории и культуры) народов Российской Федерации и о признании утратившими силу отдельных положений нормативных правовых актов Правительства Российской Федерации», законом Алтайского края от 12.05.2005 № 32-ЗС «Об объектах культурного наследия (памятниках истории и культуры) в Алтайском крае» и Положением об управлении государственной охраны объектов культурного наследия Алтайского края, утвержденным указом Губернатора Алтайского края от 27.12.2016 № 174, п р и к а з ы в а ю:

1. Установить зону охраны объекта культурного наследия регионального значения «Мемориал Славы павшим в годы Великой Отечественной войны (1941 – 1945 гг.)», 1982 г., расположенного по адресу: Алтайский край, Локтевский район, г. Горняк, ул. Ленина, 3а (далее – «объект культурного наследия») (приложение 1).

2. Утвердить:

2.1. режим использования земель и требования к градостроительным регламентам в границах территории зоны охраны объекта культурного наследия (приложение 2);

2.2. карту (схему) границ территории зоны охраны объекта культурного наследия (приложение 3).

3. Рекомендовать администрации Локтевского района Алтайского края:

3.1. обеспечить размещение информации об установлении зоны охраны объекта культурного наследия, утверждении режима использования земель и требований к градостроительным регламентам в границах территории данной зоны в государственных информационных системах обеспечения градостроительной деятельности;

3.2. обеспечить учет и отображение зоны охраны объекта культурного наследия, режима использования земель и требований к градостроительным регламентам в границах территории данной зоны в документах территориального планирования, правилах землепользования и застройки, документации по планировке территории и внести в указанные документы изменения в установленном порядке.

Временно исполняющий обязанности  
начальника управления



А.А. Урбах

ПРИЛОЖЕНИЕ 1  
к приказу управления  
государственной охраны  
объектов культурного наследия  
Алтайского края  
от 11.05.2021 № 435

### ЗОНА ОХРАНЫ

объекта культурного наследия регионального значения  
«Мемориал Славы павшим в годы Великой Отечественной войны  
(1941 – 1945 гг.)», 1982 г., расположенного по адресу:  
Алтайский край, Локтевский район, г. Горняк, ул. Ленина, 3а

В целях обеспечения сохранности объекта культурного наследия регионального значения «Мемориал Славы павшим в годы Великой Отечественной войны (1941 – 1945 гг.)», 1982 г., расположенного по адресу: Алтайский край, Локтевский район, г. Горняк, ул. Ленина, 3а (далее – «объект культурного наследия»), в его исторической среде на сопряженной с ним территории устанавливается зона охраны, а именно охранный зона (далее – ОЗ).

#### Описание границ территории ОЗ объекта культурного наследия:

№ точек на схеме	Направление	Расстояние, м
1-2	с северо-востока на юго-запад по западной границе территории объекта культурного наследия	65,17
2-3	с северо-запада на юго-восток по южной границе территории объекта культурного наследия	46,11
3-4	с юго-запада на северо-восток по восточной границе территории объекта культурного наследия	65,61
4-5	с северо-запада на юго-восток по северной границе земельного участка по ул. Ленина, 3а	19,93
5-7	с северо-востока на юго-запад по восточной границе земельного участка по ул. Ленина, 3а	53,55
7-10	с северо-востока на юго-запад по юго-восточной границе земельного участка по ул. Ленина, 3а (вдоль пешеходной дорожки)	43,79
10-11	с юго-востока на северо-запад по южной границе земельного участка по ул. Ленина, 3а	47,61
11-13	с юго-запада на северо-восток по западной границе земельного участка по ул. Ленина, 3а	82,40
13-1	с северо-запада на юго-восток по северной границе земельного участка по ул. Ленина, 3а до северной границы территории объекта культурного наследия	14,57

**ВЕДОМОСТЬ**  
 координат характерных (поворотных) точек границ  
 территории ОЗ объекта культурного наследия

Обозначение (номер) характерной (поворотной) точки	Координаты характерных (поворотных) точек в местной системе координат (МСК-22)		Метод определения координат	Средняя квадратическая погрешность положения характерной точки (Mt), м
	X	Y		
1	339826.38	2229433.74	геодезический	0.2
2	339763.84	2229415.42	геодезический	0.2
3	339750.88	2229459.67	геодезический	0.2
4	339813.84	2229478.12	геодезический	0.2
5	339808.42	2229497.30	геодезический	0.2
6	339789.62	2229491.99	геодезический	0.2
7	339756.89	2229482.74	геодезический	0.2
8	339755.87	2229481.47	геодезический	0.2
9	339751.48	2229467.57	геодезический	0.2
10	339737.99	2229443.52	геодезический	0.2
11	339751.24	2229397.79	геодезический	0.2
12	339752.93	2229397.24	геодезический	0.2
13	339830.35	2229419.72	геодезический	0.2

## ПРИЛОЖЕНИЕ 2

## УТВЕРЖДЕНЫ

приказом управления  
государственной охраны  
объектов культурного наследия  
Алтайского края  
от 11.05.2021 № 435

## РЕЖИМ

использования земель и требования к градостроительным регламентам в границах территории зоны охраны объекта культурного наследия регионального значения «Мемориал Славы павшим в годы Великой Отечественной войны (1941 – 1945 гг.)», 1982 г., расположенного по адресу: Алтайский край, Локтевский район, г. Горняк, ул. Ленина, 3а

Режим использования земель и требования к градостроительным регламентам утверждаются в границах территории зоны охраны объекта культурного наследия регионального значения «Мемориал Славы павшим в годы Великой Отечественной войны (1941 – 1945 гг.)», 1982 г., расположенного по адресу: Алтайский край, Локтевский район, г. Горняк, ул. Ленина, 3а (далее – «объект культурного наследия»), а именно охранной зоны (далее – ОЗ).

1. Особый режим использования земель в границах территории ОЗ объекта культурного наследия:

1.1. разрешается:

строительство объектов капитального строительства с целью применения специальных мер, направленных на сохранение и (или) восстановление (регенерацию) историко-градостроительной и (или) природной среды объекта культурного наследия;

проведение работ по сохранению и (или) восстановлению (регенерации) историко-градостроительной и (или) природной среды объекта культурного наследия, в том числе благоустройство, ремонт, реконструкция и (или) устройство наружного освещения;

проведение земляных, строительных, мелиоративных, хозяйственных и иных работ при условии соблюдения законодательства в области охраны объектов культурного наследия;

устройство, реконструкция и (или) ремонт сетей инженерно-технического обеспечения, объектов инженерно-транспортных коммуникаций при условии соблюдения законодательства в области охраны объектов культурного наследия;

размещение информационных конструкций, содержащих информацию о популяризации и использовании объекта культурного наследия размером информационного поля в высоту и в ширину не более 0,5 м;

1.2. запрещается:

строительство объектов капитального строительства, за исключением применения специальных мер, направленных на сохранение и (или) восстановление (регенерацию) историко-градостроительной и (или)

природной среды объекта культурного наследия;

реконструкция и капитальный ремонт объектов капитального строительства без соблюдения требований к градостроительным регламентам и законодательства в области охраны объектов культурного наследия;

изменение исторически сложившейся планировочной структуры;

устройство сетей инженерно-технического обеспечения в надземном исполнении, за исключением устройства или реконструкции сетей наружного освещения;

применение технических средств, создающих динамические нагрузки и оказывающих ударное, ударно-вибрационное и иное негативное воздействие на объект культурного наследия;

размещение нестационарных объектов (киосков, павильонов, навесов);

размещение автостоянок и парковок;

установка ограждений, нарушающих визуальное восприятие объекта культурного наследия;

использование материалов покрытий тротуаров и площадок, диссонирующих по цвету, фактуре и иным внешним признакам с архитектурно-стилистическими особенностями объекта культурного наследия;

размещение рекламных конструкций всех видов;

размещение площадок с мусорными контейнерами в зонах основных видовых раскрытий на территорию объекта культурного наследия;

размещение информационных конструкций, содержащих информацию о популяризации и использовании объекта культурного наследия размером информационного поля в высоту и в ширину более 0,5 м;

засорение территории отходами производства и потребления.

2. Требования к градостроительным регламентам в границах территории ОЗ объекта культурного наследия:

2.1. при проведении работ по сохранению и (или) восстановлению (регенерации) историко-градостроительной среды объекта культурного наследия применять цветовые решения, нейтральные по отношению к объекту культурного наследия, с учетом его стилистических особенностей;

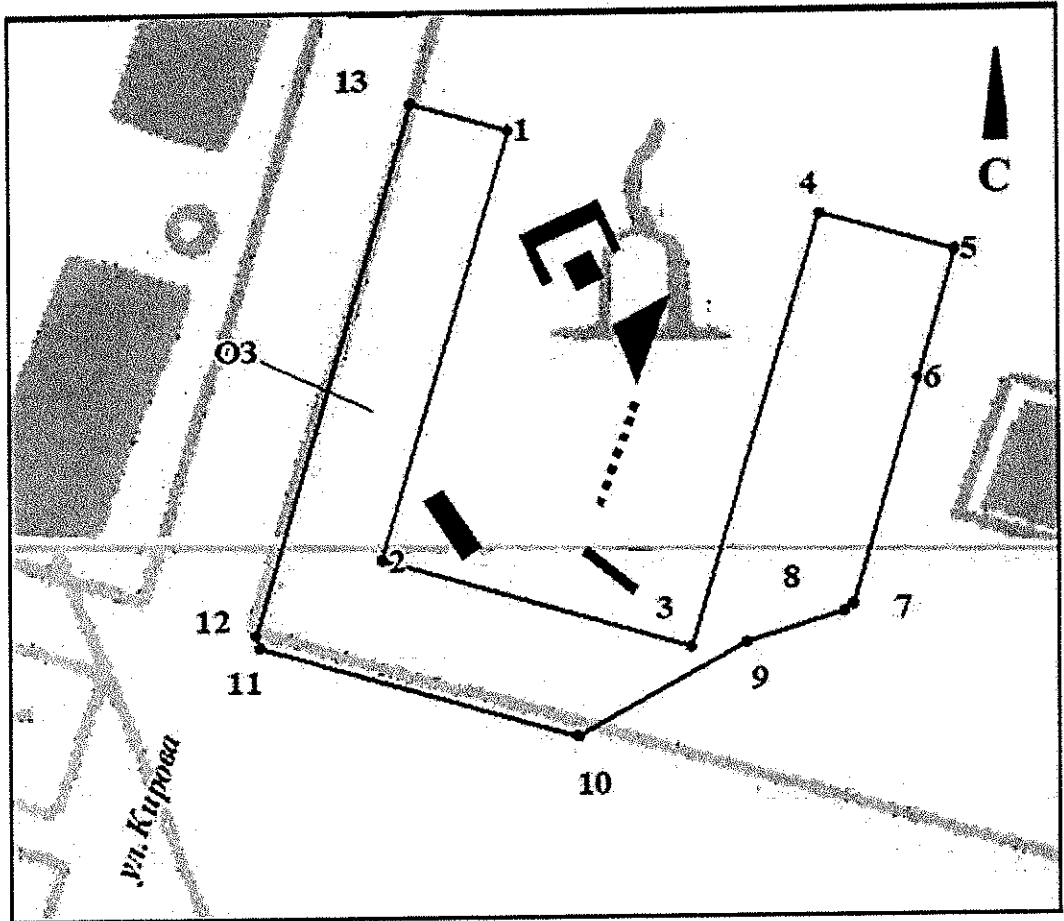
2.2. реконструкцию, капитальный ремонт объектов капитального строительства производить без увеличения их объемно-пространственных характеристик с применением цветовых решений, нейтральных по отношению к объекту культурного наследия, с учетом его стилистических особенностей;

2.3. виды разрешенного использования земельных участков и объектов капитального строительства устанавливаются Правилами землепользования и застройки муниципального образования г. Горняк Локтевского района Алтайского края.




ПРИЛОЖЕНИЕ 3

УТВЕРЖДЕНА  
приказом управления  
государственной охраны  
объектов культурного наследия  
Алтайского края  
от 11.05.2021 № 435

КАРТА (СХЕМА)  
границ охранной зоны объекта культурного наследия регионального значения «Мемориал Славы павшим в годы Великой Отечественной войны (1941 – 1945 гг.)», 1982 г., расположенного по адресу: Алтайский край, Локтевский район, г. Горняк, ул. Ленина, 3а



Условные обозначения:

-  – объект культурного наследия;
-  – граница территории охранной зоны объекта культурного наследия;
-  – поворотная (характерная) точка границ территории охранной зоны объекта культурного наследия;
- 03** – индекс территории охранной зоны объекта культурного наследия.