



УПРАВЛЕНИЕ ГОСУДАРСТВЕННОЙ ОХРАНЫ
ОБЪЕКТОВ КУЛЬТУРНОГО НАСЛЕДИЯ
АЛТАЙСКОГО КРАЯ
(АЛТАЙОХРАНКУЛЬТУРА)

П Р И К А З

от 24.05.2021

№ 521

г. Барнаул

О внесении изменений в приказ управления государственной охраны объектов культурного наследия Алтайского края от 23.03.2021 № 228 «Об утверждении границ территории и режима использования территории объекта культурного наследия регионального значения «Памятник воинам, погибшим в годы Великой Отечественной войны (1941–1945 гг.). Обелиск», 1966 г., расположенного по адресу: Алтайский край, Егорьевский район, с. Новоегорьевское, ул. Машинцева, 23а»

П р и к а з ы в а ю:

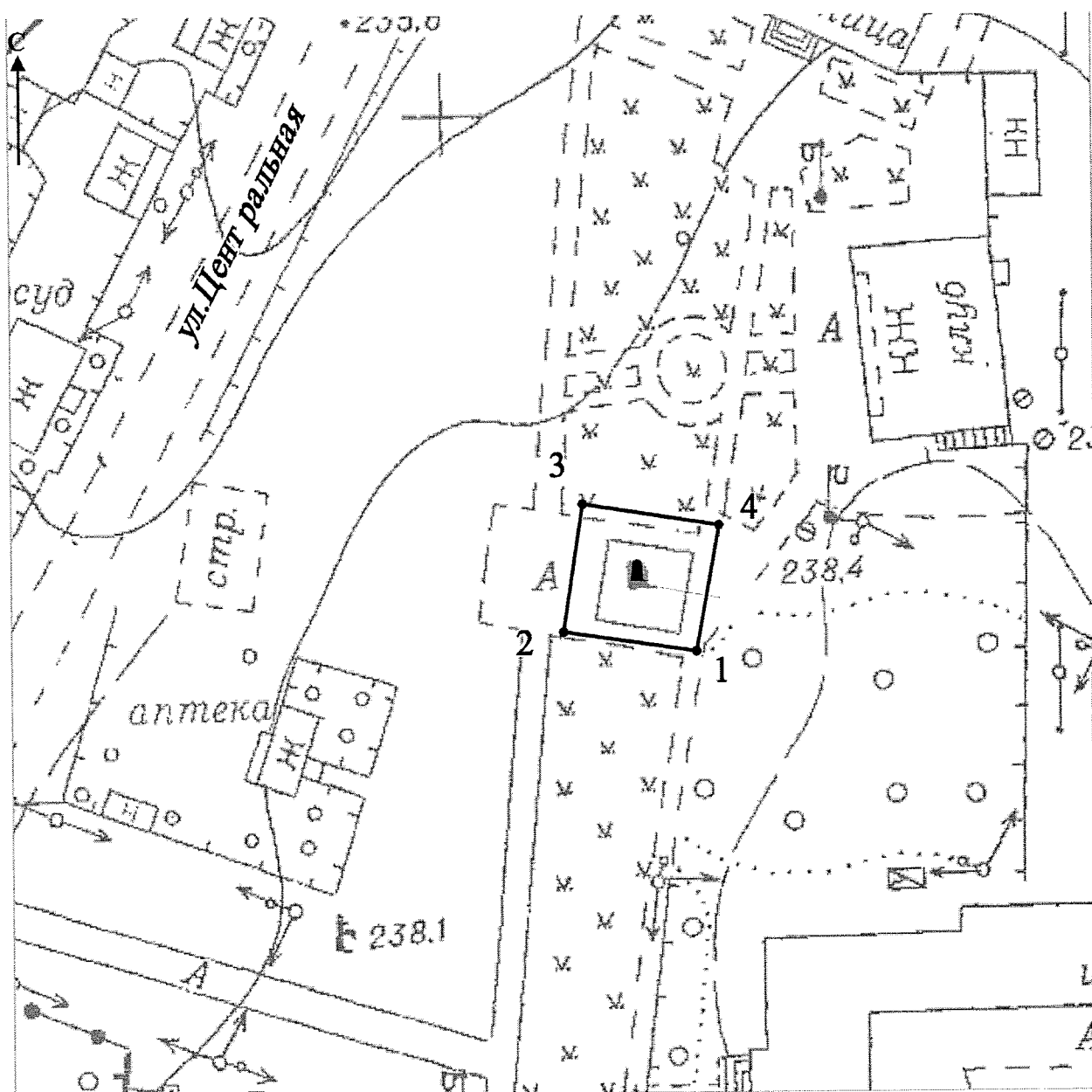
Внести изменения в приказ управления государственной охраны объектов культурного наследия Алтайского края от 23.03.2021 № 228 «Об утверждении границ территории и режима использования территории объекта культурного наследия регионального значения «Памятник воинам, погибшим в годы Великой Отечественной войны (1941–1945 гг.). Обелиск», 1966 г., расположенного по адресу: Алтайский край, Егорьевский район, с. Новоегорьевское, ул. Машинцева, 23а», изложив Приложение 1 к приказу в следующей редакции:

«ГРАНИЦЫ




территории объекта культурного наследия регионального значения «Памятник воинам, погибшим в годы Великой Отечественной войны (1941–1945 гг.). Обелиск», 1966 г., расположенного по адресу:
Алтайский край, Егорьевский район, с. Новоегорьевское,
ул. Машинцева, 23а

В целях обеспечения сохранности объекта культурного наследия регионального значения «Памятник воинам, погибшим в годы Великой Отечественной войны (1941–1945 гг.). Обелиск», 1966 г., расположенного по адресу: Алтайский край, Егорьевский район, с. Новоегорьевское, ул. Машинцева, 23а (далее – «объект культурного наследия»), устанавливается следующая территория.

КАРТА (СХЕМА)
 границ территории объекта культурного наследия



Условные обозначения:

-  - объект культурного наследия;
-  - границы территории объекта культурного наследия;
-  1 - поворотная (характерная) точка границ территории объекта культурного наследия.

Перечень координат поворотных (характерных) точек
территории объекта культурного наследия

Обозначение (номер) характерной точки	Координаты характерных точек, м (МСК-22)		Метод определения координат	Средняя квадратическая погрешность положения характерной точки (Mt), м	Описание обозначения точки на местности (при наличии)
	X	Y			
1	424781.45	1398505.07	Геодезический	0.20	Не закреплена
2	424784.13	1398486.65	Геодезический	0.20	Не закреплена
3	424801.90	1398489.40	Геодезический	0.20	Не закреплена
4	424798.92	1398508.22	Геодезический	0.20	Не закреплена».

Временно исполняющий обязанности
начальника управления



А.А. Урбах