



**УПРАВЛЕНИЕ ГОСУДАРСТВЕННОЙ ОХРАНЫ  
ОБЪЕКТОВ КУЛЬТУРНОГО НАСЛЕДИЯ  
АЛТАЙСКОГО КРАЯ  
(АЛТАЙОХРАНКУЛЬТУРА)**

**П Р И К А З**

от 15.11.2021

№ 1043

г. Барнаул

Об утверждении границ территории и режима использования территории объекта культурного наследия регионального значения «Мемориальный комплекс в ознаменование 30-летия Победы Советского народа в Великой Отечественной войне 1941–1945 гг., а также для увековечения памяти воинов-каменцев», 1975 г., расположенного по адресу: Алтайский край, Каменский район, г. Камень-на-Оби, ул. Пушкина

На основании Федерального закона от 25.06.2002 № 73-ФЗ «Об объектах культурного наследия (памятниках истории и культуры) народов Российской Федерации», приказа Министерства культуры Российской Федерации от 04.06.2015 № 1745 «Об утверждении требований к составлению проектов границ территорий объектов культурного наследия», закона Алтайского края от 12.05.2005 № 32-ЗС «Об объектах культурного наследия (памятниках истории и культуры) в Алтайском крае» и Положения об управлении государственной охраны объектов культурного наследия Алтайского края, утвержденного указом Губернатора Алтайского края от 27.12.2016 № 174, п р и к а з ы в а ю:

1. Утвердить:

1.1. границы территории объекта культурного наследия регионального значения «Мемориальный комплекс в ознаменование 30-летия Победы Советского народа в Великой Отечественной войне 1941–1945 гг., а также для увековечения памяти воинов-каменцев», 1975 г., расположенного по адресу: Алтайский край, Каменский район, г. Камень-на-Оби, ул. Пушкина (далее – ансамбль) (приложение 1);

1.2. режим использования территории ансамбля (приложение 2).

2. Рекомендовать администрации Каменского района Алтайского края:

2.1. обеспечить размещение информации об утвержденных границах территории ансамбля и режиме использования земель в границах данной

территории в государственных информационных системах обеспечения градостроительной деятельности;

2.2. обеспечить учет и отображение границ территории и режима использования территории ансамбля в документах территориального планирования, правилах землепользования и застройки, документации по планировке территории и внести в указанные документы изменения в установленном порядке.

Начальник управления



А.А. Урбах

## ПРИЛОЖЕНИЕ 1

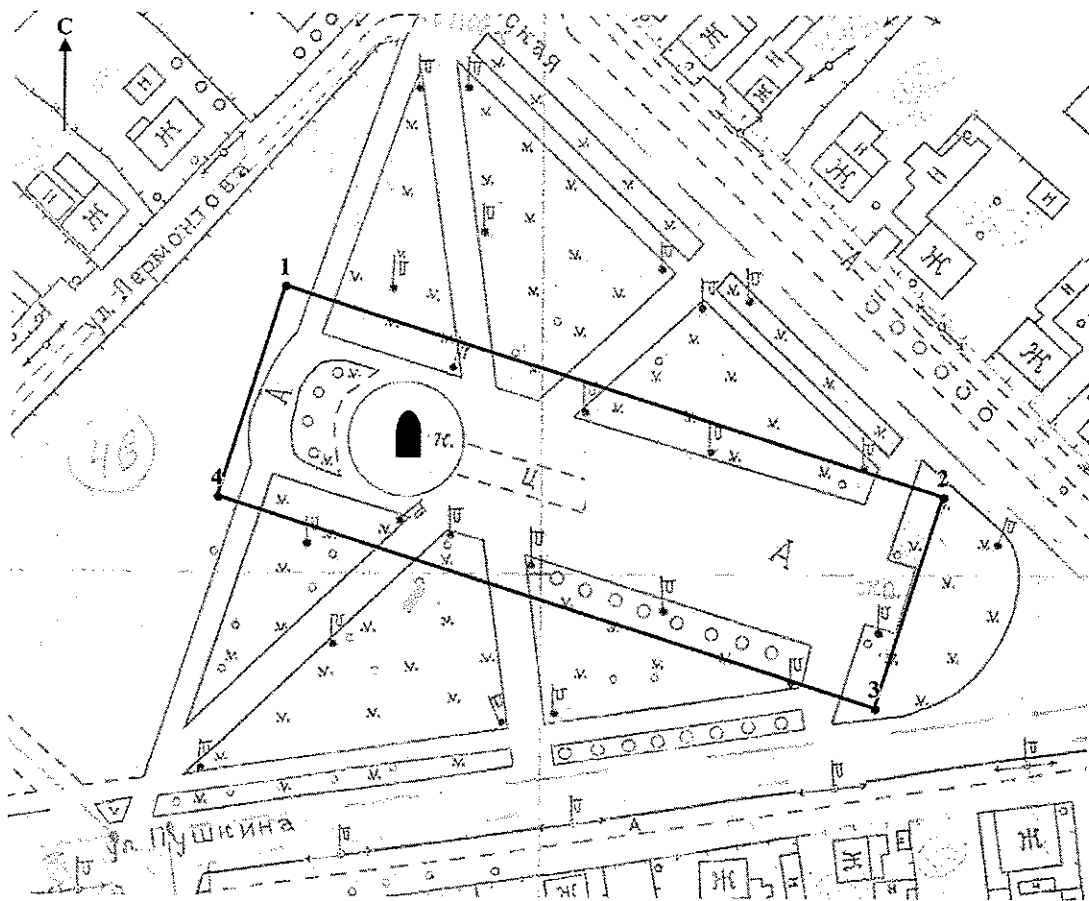
УТВЕРЖДЕНЫ  
 приказом управления  
 государственной охраны  
 объектов культурного наследия  
 Алтайского края  
 от 15.11.2021 № 1043

## ГРАНИЦЫ




территории объекта культурного наследия регионального значения «Мемориальный комплекс в ознаменование 30-летия Победы Советского народа в Великой Отечественной войне 1941–1945 гг., а также для увековечения памяти воинов-каменцев», 1975 г., расположенного по адресу: Алтайский край, Каменский район, г. Камень-на-Оби, ул. Пушкина

В целях обеспечения сохранности объекта культурного наследия регионального значения «Мемориальный комплекс в ознаменование 30-летия Победы Советского народа в Великой Отечественной войне 1941–1945 гг., а также для увековечения памяти воинов-каменцев», 1975 г., расположенного по адресу: Алтайский край, Каменский район, г. Камень-на-Оби, ул. Пушкина (далее – ансамбль), устанавливается следующая территория.

КАРТА (СХЕМА)  
 границ территории ансамбля



## Условные обозначения:

-  - объект культурного наследия;
-  - границы территории объекта культурного наследия;
-  - поворотная (характерная) точка границ территории объекта культурного наследия.

## Перечень координат поворотных (характерных) точек границ территории ансамбля

Обозначение (номер) характерной точки	Координаты характерных точек, м (МСК-22)		Метод определения координат	Средняя квадратическая погрешность положения характерной точки (Mt), м	Описание обозначения точки на местности (при наличии)
	X	Y			
1	2	3	4	5	6
1	650236.08	2224980.13	Геодезический	0.20	Не закреплена
2	650200.82	2225085.55	Геодезический	0.20	Не закреплена
3	650167.03	2225074.24	Геодезический	0.20	Не закреплена
4	650202.29	2224968.82	Геодезический	0.20	Не закреплена

## ПРИЛОЖЕНИЕ 2

УТВЕРЖДЕН  
приказом управления  
государственной охраны  
объектов культурного наследия  
Алтайского края  
от 15.11.2021 № 1043

## РЕЖИМ ИСПОЛЬЗОВАНИЯ

территории объекта культурного наследия регионального значения «Мемориальный комплекс в ознаменование 30-летия Победы Советского народа в Великой Отечественной войне 1941–1945 гг., а также для увековечения памяти воинов-каменцев», 1975 г., расположенного по адресу: Алтайский край, Каменский район, г. Камень-на-Оби, ул. Пушкина

В границах территории объекта культурного наследия регионального значения «Мемориальный комплекс в ознаменование 30-летия Победы Советского народа в Великой Отечественной войне 1941–1945 гг., а также для увековечения памяти воинов-каменцев», 1975 г., расположенного по адресу: Алтайский край, Каменский район, г. Камень-на-Оби, ул. Пушкина (далее – ансамбль):

## 1. Разрешается.

1.1. Проведение в установленном законом порядке работ по сохранению ансамбля или его отдельных элементов – мер, направленных на обеспечение физической сохранности и сохранение историко-культурной ценности ансамбля, предусматривающих консервацию, ремонт, реставрацию, приспособление ансамбля для современного использования и включающих в себя научно-исследовательские, изыскательские, проектные и производственные работы, научное руководство за проведением работ по сохранению ансамбля, технический и авторский надзор за проведением этих работ.

1.2. Ведение хозяйственной деятельности, не противоречащей требованиям обеспечения сохранности ансамбля и позволяющей обеспечить функционирование ансамбля в современных условиях.

1.3. Проведение изыскательских, проектных, земляных, строительных, мелиоративных, хозяйственных и иных работ при наличии обязательных разделов об обеспечении сохранности ансамбля в проектах проведения таких работ или проектов обеспечения сохранности ансамбля, согласованных органом исполнительной власти Алтайского края, уполномоченным в области сохранения, использования, популяризации и государственной охраны объектов культурного наследия (далее – «орган охраны объектов культурного наследия»).

1.4. Размещение информационных надписей и обозначений, связанных с сохранением, использованием и популяризацией ансамбля, размером не более 0,25 кв.м.

1.5. Проведение работ по озеленению и благоустройству территории ансамбля.

## 2. Запрещается.

2.1. Строительство объектов капитального строительства и увеличение объемно-пространственных характеристик существующих на территории ансамбля объектов капитального строительства.

2.2. Проведение земляных, строительных, мелиоративных и иных работ, за исключением работ по сохранению ансамбля или его отдельных элементов, сохранению историко-градостроительной или природной среды ансамбля, согласованных с органом охраны объектов культурного наследия.

2.3. Устройство сетей инженерно-технического обеспечения в надземном исполнении.

2.4. Применение при производстве работ по сохранению ансамбля технических средств, создающих динамическое, ударное или ударно-вибрационное воздействие на конструкции ансамбля.

2.5. Распространение наружной рекламы, за исключением наружной рекламы, содержащей исключительно информацию о проведении на ансамбле, его территории театрально-зрелищных, культурно-просветительных и зрелищно-развлекательных мероприятий или исключительно информацию об указанных мероприятиях с одновременным упоминанием об определенном лице как о спонсоре конкретного мероприятия при условии, если такому упоминанию отведено не более чем десять процентов рекламной площади (пространства).

2.6. Размещение информационных надписей и обозначений, не связанных с сохранением, использованием и популяризацией ансамбля.

2.7. Снос ансамбля и его элементов.