



УПРАВЛЕНИЕ ГОСУДАРСТВЕННОЙ ОХРАНЫ
ОБЪЕКТОВ КУЛЬТУРНОГО НАСЛЕДИЯ
АЛТАЙСКОГО КРАЯ
(АЛТАЙОХРАНКУЛЬТУРА)

П Р И К А З

от 19.11.2021

№ 1106

г. Барнаул

Об утверждении границ территории и режима использования территории объекта культурного наследия регионального значения «Мемориальный комплекс воинам, погибшим в годы Великой Отечественной войны (1941–1945 гг.)», 1986 г., расположенного по адресу: Алтайский край, Панкрушихинский район, с. Панкрушиха, ул. Ленина, 146

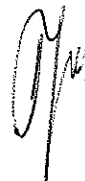
На основании Федерального закона от 25.06.2002 № 73-ФЗ «Об объектах культурного наследия (памятниках истории и культуры) народов Российской Федерации», приказа Министерства культуры Российской Федерации от 04.06.2015 № 1745 «Об утверждении требований к составлению проектов границ территорий объектов культурного наследия», закона Алтайского края от 12.05.2005 № 32-ЗС «Об объектах культурного наследия (памятниках истории и культуры) в Алтайском крае» и Положения об управлении государственной охраны объектов культурного наследия Алтайского края, утвержденного указом Губернатора Алтайского края от 27.12.2016 № 174, п р и к а з ы в а ю:

1. Утвердить:
 - 1.1. границы территории объекта культурного наследия регионального значения «Мемориальный комплекс воинам, погибшим в годы Великой Отечественной войны (1941–1945 гг.)», 1986 г., расположенного по адресу: Алтайский край, Панкрушихинский район, с. Панкрушиха, ул. Ленина, 146 (далее – «объект культурного наследия») (приложение 1);
 - 1.2. режим использования территории объекта культурного наследия (приложение 2).
2. Рекомендовать администрации Панкрушихинского района Алтайского края:
 - 2.1. обеспечить размещение информации об утвержденных границах территории объекта культурного наследия и режиме использования земель

в границах данной территории в государственных информационных системах обеспечения градостроительной деятельности;

2.2. обеспечить учет и отображение границ территории и режима использования территории объекта культурного наследия в документах территориального планирования, правилах землепользования и застройки, документации по планировке территории и внести в указанные документы изменения в установленном порядке.

Начальник управления



А.А. Урбах

ПРИЛОЖЕНИЕ 1

УТВЕРЖДЕНЫ
 приказом управления
 государственной охраны
 объектов культурного наследия
 Алтайского края
 от 19.11.2021 № 1106

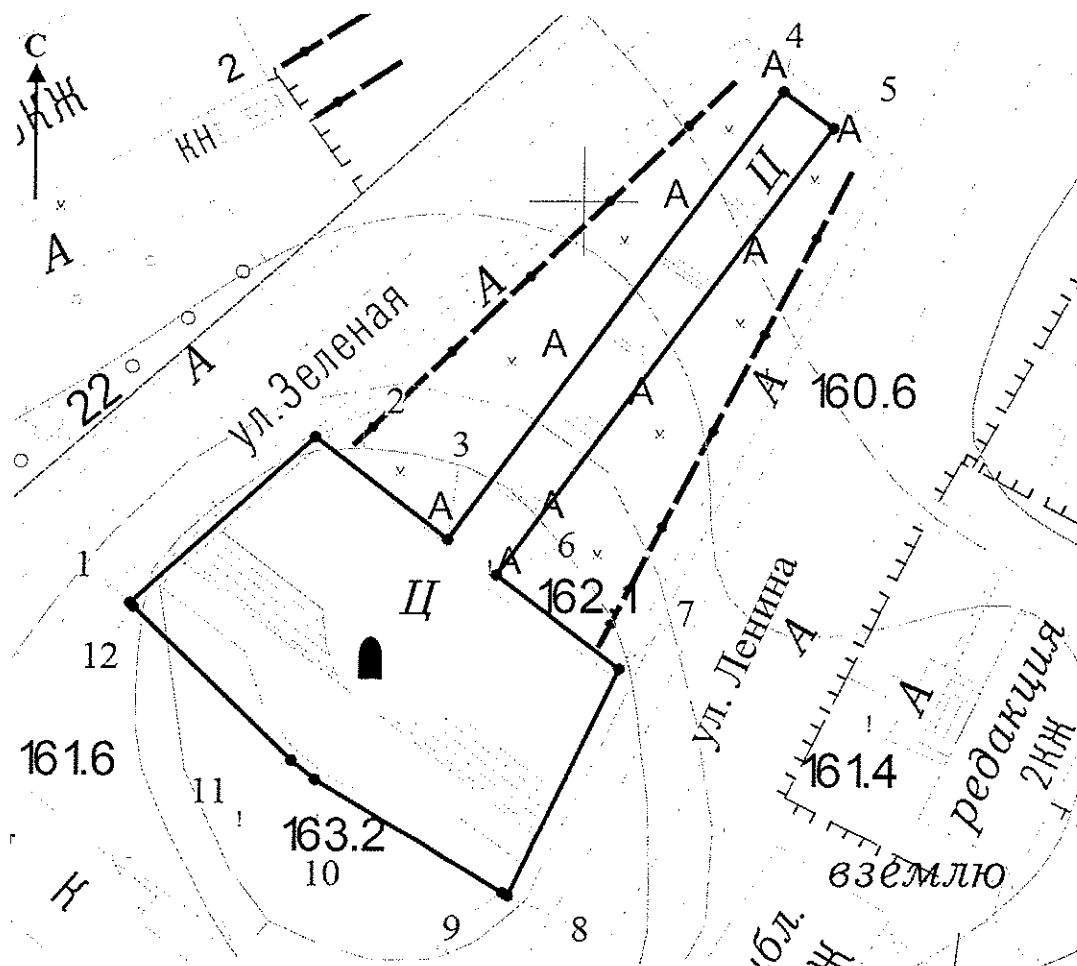
ГРАНИЦЫ

территории объекта культурного наследия регионального значения
 «Мемориальный комплекс воинам, погибшим в годы Великой Отечественной
 войны (1941–1945 гг.)», 1986 г., расположенного по адресу: Алтайский край,
 Панкрушихинский район, с. Панкрушиха, ул. Ленина, 146




В целях обеспечения сохранности объекта культурного наследия
 регионального значения «Мемориальный комплекс воинам, погибшим в годы
 Великой Отечественной войны (1941–1945 гг.)», 1986 г., расположенного
 по адресу: Алтайский край, Панкрушихинский район, с. Панкрушиха,
 ул. Ленина, 146 (далее – «объект культурного наследия»), устанавливается
 следующая территория.

КАРТА (СХЕМА)

границ территории объекта культурного наследия



Условные обозначения:

-  - объект культурного наследия;
-  - границы территории объекта культурного наследия;
-  - поворотная (характерная) точка границ территории объекта культурного наследия;

Перечень координат поворотных (характерных) точек границ территории объекта культурного наследия

Обозначение (номер) характерной точки	Координаты характерных точек, м (МСК-22)		Метод определения координат	Средняя квадратическая погрешность положения характерной точки (Mt), м	Описание обозначения точки на местности (при наличии)
	X	Y			
1	654755.56	1357750.52	Геодезический	0.20	Не закреплена
2	654773.90	1357770.59	Геодезический	0.20	Не закреплена
3	654762.74	1357785.30	Геодезический	0.20	Не закреплена
4	654812.23	1357821.86	Геодезический	0.20	Не закреплена
5	654808.20	1357827.40	Геодезический	0.20	Не закреплена
6	654758.82	1357790.72	Геодезический	0.20	Не закреплена
7	654748.61	1357804.34	Геодезический	0.20	Не закреплена
8	654723.54	1357792.23	Геодезический	0.20	Не закреплена
9	654723.88	1357791.61	Геодезический	0.20	Не закреплена
10	654736.25	1357770.90	Геодезический	0.20	Не закреплена
11	654738.30	1357768.24	Геодезический	0.20	Не закреплена
12	654755.14	1357750.91	Геодезический	0.20	Не закреплена

ПРИЛОЖЕНИЕ 2

УТВЕРЖДЕН
приказом управления
государственной охраны
объектов культурного наследия
Алтайского края
от 19.11.2021 № 1106

РЕЖИМ ИСПОЛЬЗОВАНИЯ

территории объекта культурного наследия регионального значения «Мемориальный комплекс воинам, погибшим в годы Великой Отечественной войны (1941–1945 гг.)», 1986 г., расположенного по адресу: Алтайский край, Панкрушихинский район, с. Панкрушиха, ул. Ленина, 14б

В границах территории объекта культурного наследия регионального значения «Мемориальный комплекс воинам, погибшим в годы Великой Отечественной войны (1941–1945 гг.)», 1986 г., расположенного по адресу: Алтайский край, Панкрушихинский район, с. Панкрушиха, ул. Ленина, 14б (далее – «объект культурного наследия»):

1. Разрешается.

1.1. Проведение в установленном законом порядке работ по сохранению объекта культурного наследия или его отдельных элементов – мер, направленных на обеспечение физической сохранности и сохранение историко-культурной ценности объекта культурного наследия, предусматривающих консервацию, ремонт, реставрацию, приспособление объекта культурного наследия для современного использования и включающих в себя научно-исследовательские. Изыскательские, проектные и производственные работы, научное руководство за проведением работ по сохранению объекта культурного наследия, технический и авторский надзор за проведением этих работ.

1.2. Ведение хозяйственной деятельности, не противоречащей требованиям обеспечения сохранности объекта культурного наследия и позволяющей обеспечить функционирование объекта культурного наследия в современных условиях.

1.3. Проведение изыскательских, проектных, земляных, строительных, мелиоративных, хозяйственных и иных работ при наличии обязательных разделов об обеспечении сохранности объекта культурного наследия в проектах проведения таких работ или проектов обеспечения сохранности объекта культурного наследия, согласованных органом исполнительной власти Алтайского края, уполномоченным в области сохранения, использования, популяризации и государственной охраны объектов культурного наследия (далее – «орган охраны объектов культурного наследия»).

1.4. Размещение информационных надписей и обозначений, связанных с сохранением, использованием и популяризацией объекта культурного наследия, размером не более 0.25 кв.м.

1.5. Проведение работ по озеленению и благоустройству территории объекта культурного наследия.

2. Запрещается.

2.1. Строительство объектов капитального строительства и увеличение объемно-пространственных характеристик существующих на территории объекта культурного наследия объектов капитального строительства.

2.2. Проведение земляных, строительных, мелиоративных и иных работ, за исключением работ по сохранению объекта культурного наследия или его отдельных элементов, сохранению историко-градостроительной или природной среды объекта культурного наследия, согласованных с органом охраны объектов культурного наследия.

2.3. Устройство сетей инженерно-технического обеспечения в надземном исполнении.

2.4. Применение при производстве работ по сохранению объекта культурного наследия технических средств, создающих динамическое, ударное или ударно-вибрационное воздействие на конструкции объекта культурного наследия.

2.5. Распространение наружной рекламы, за исключением наружной рекламы, содержащей исключительно информацию о проведении на объекте культурного наследия, его территории театрально-зрелищных, культурно-просветительных и зрелищно-развлекательных мероприятий или исключительно информацию об указанных мероприятиях с одновременным упоминанием об определенном лице как о спонсоре конкретного мероприятия при условии, если такому упоминанию отведено не более чем десять процентов рекламной площади (пространства).

2.6. Размещение информационных надписей и обозначений, не связанных с сохранением, использованием и популяризацией объекта культурного наследия.

2.7. Снос объекта культурного наследия и его элементов.