



УПРАВЛЕНИЕ ГОСУДАРСТВЕННОЙ ОХРАНЫ
ОБЪЕКТОВ КУЛЬТУРНОГО НАСЛЕДИЯ
АЛТАЙСКОГО КРАЯ
(АЛТАЙОХРАНКУЛЬТУРА)

П Р И К А З

от 07.12.2021

№ 1323

г. Барнаул

Об утверждении границ территории и режима использования территории объекта культурного наследия регионального значения «Мемориальный комплекс воинам, погибшим в годы Великой Отечественной войны (1941 – 1945 гг.); 10 бюстов Героев Советского Союза», 1965 г., расположенного по адресу: Алтайский край, Баевский район, с. Баево, ул. Ленина, 39А

На основании Федерального закона от 25.06.2002 № 73-ФЗ «Об объектах культурного наследия (памятниках истории и культуры) народов Российской Федерации», приказа Министерства культуры Российской Федерации от 04.06.2015 № 1745 «Об утверждении требований к составлению проектов границ территорий объектов культурного наследия», закона Алтайского края от 12.05.2005 № 32-ЗС «Об объектах культурного наследия (памятниках истории и культуры) в Алтайском крае» и Положения об управлении государственной охраны объектов культурного наследия Алтайского края, утвержденного указом Губернатора Алтайского края от 27.12.2016 № 174, п р и к а з ы в а ю:

1. Утвердить:

1.1. границы территории объекта культурного наследия регионального значения «Мемориальный комплекс воинам, погибшим в годы Великой Отечественной войны (1941 – 1945 гг.); 10 бюстов Героев Советского Союза», 1965 г., расположенного по адресу: Алтайский край, Баевский район, с. Баево, ул. Ленина, 39А (далее – «объект культурного наследия») (приложение 1);

1.2. режим использования территории объекта культурного наследия (приложение 2).

2. Рекомендовать администрации Баевского района Алтайского края:

2.1. обеспечить размещение информации об утвержденных границах территории объекта культурного наследия и режиме использования земель в границах данной территории в государственных информационных системах обеспечения градостроительной деятельности;

2.2. обеспечить учет и отображение границ территории и режима использования территории объекта культурного наследия в документах территориального планирования, правилах землепользования и застройки, документации по планировке территории и внести в указанные документы изменения в установленном порядке.

Начальник управления



А.А. Урбах

ПРИЛОЖЕНИЕ 1

УТВЕРЖДЕНЫ
приказом управления
государственной охраны
объектов культурного наследия
Алтайского края
от 07.12.2021 № 1323

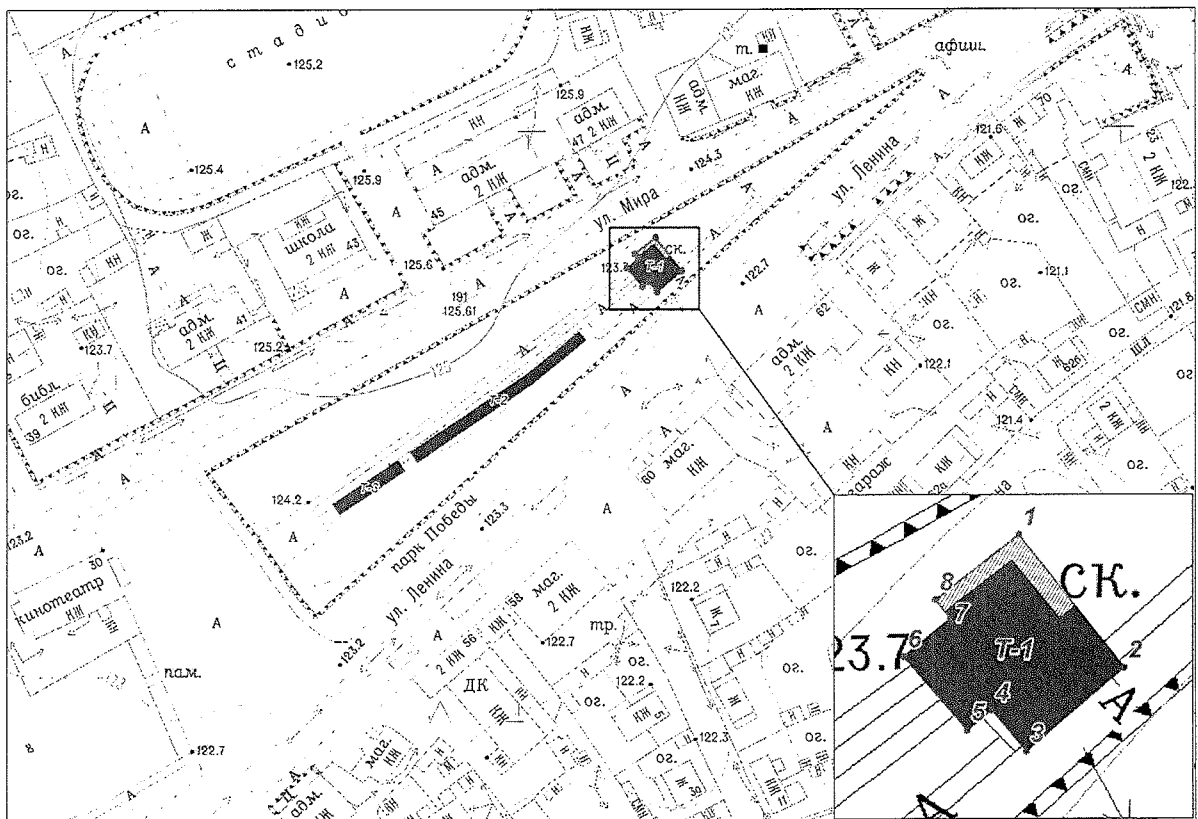
ГРАНИЦЫ

территории объекта культурного наследия регионального значения
«Мемориальный комплекс воинам, погибшим в годы Великой
Отечественной войны (1941 – 1945 гг.); 10 бюстов Героев Советского
Союза», 1965 г., расположенного по адресу: Алтайский край,
Баевский район, с. Баево, ул. Ленина, 39А

В целях обеспечения сохранности объекта культурного наследия регио-
нального значения «Мемориальный комплекс воинам, погибшим в годы
Великой Отечественной войны (1941 – 1945 гг.); 10 бюстов Героев Советского
Союза», 1965 г., расположенного по адресу: Алтайский край, Баевский район,
с. Баево, ул. Ленина, 39А (далее – «объект культурного наследия»),
устанавливается следующая территория.

КАРТА (СХЕМА)

границ территории Т-1 объекта культурного наследия



Условные обозначения:



- объект культурного наследия;



- территория объекта культурного наследия;

- поворотная (характерная) точка границ территории объекта культурного наследия;

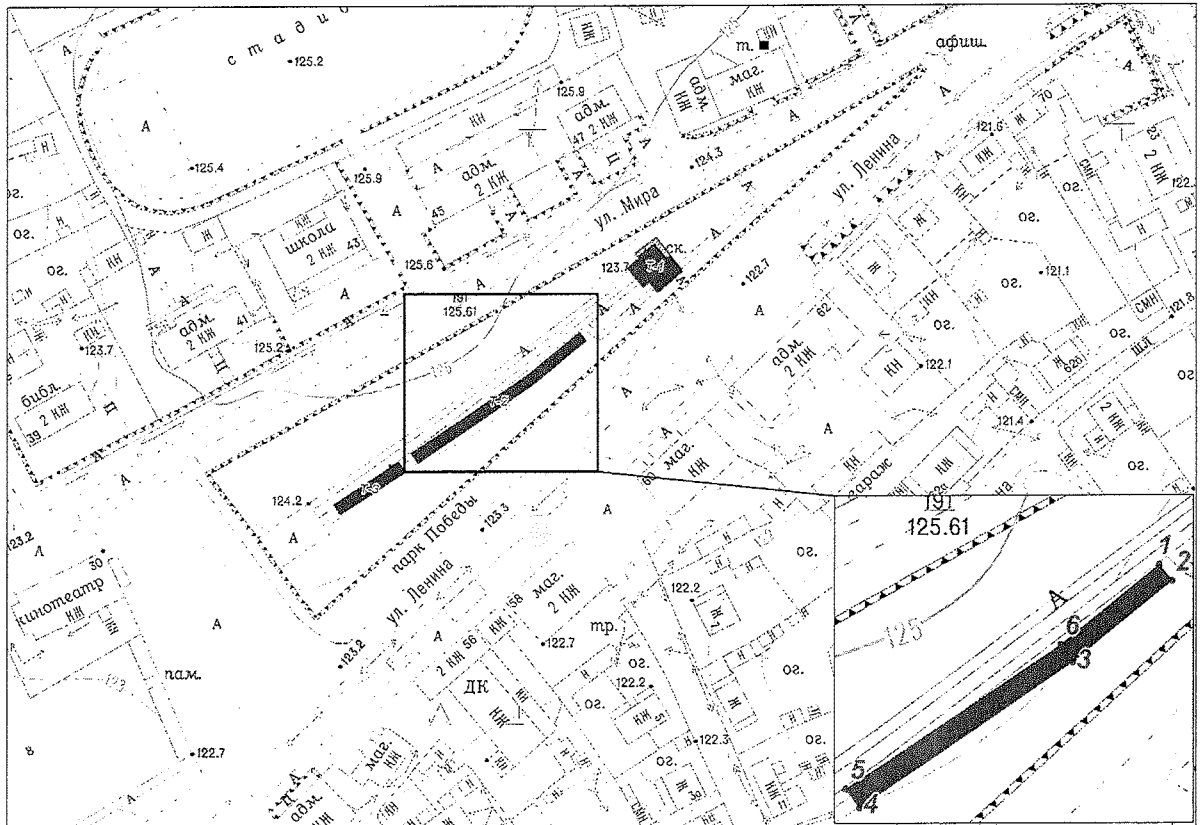
Т-1

- индекс территории объекта культурного наследия.

Перечень координат поворотных (характерных) точек границ территории Т-1 объекта культурного наследия

| Обозначение (номер) характерной точки | Координаты характерных точек, м (МСК-22) | | Метод определения координат | Средняя квадратическая погрешность положения характерной точки (Mt), м | Описание обозначения точки на местности (при наличии) |
|--|--|------------|--------------------------------|--|---|
| | Х | У | | | |
| 1 | 592363.17 | 1387444.66 | Картометрический | 0.25 | Не закреплена |
| 2 | 592351.91 | 1387453.56 | Картометрический | 0.25 | Не закреплена |
| 3 | 592344.88 | 1387445.26 | Картометрический | 0.25 | Не закреплена |
| 4 | 592348.32 | 1387442.33 | Картометрический | 0.25 | Не закреплена |
| 5 | 592346.63 | 1387440.28 | Картометрический | 0.25 | Не закреплена |
| 6 | 592352.86 | 1387434.97 | Картометрический | 0.25 | Не закреплена |
| 7 | 592356.11 | 1387438.90 | Картометрический | 0.25 | Не закреплена |
| 8 | 592357.68 | 1387437.64 | Картометрический | 0.25 | Не закреплена |

КАРТА (СХЕМА)
границ территории Т-2 объекта культурного наследия



Условные обозначения:



- объект культурного наследия;



- территория объекта культурного наследия;

● 2

- поворотная (характерная) точка границ территории объекта культурного наследия;

Т-2

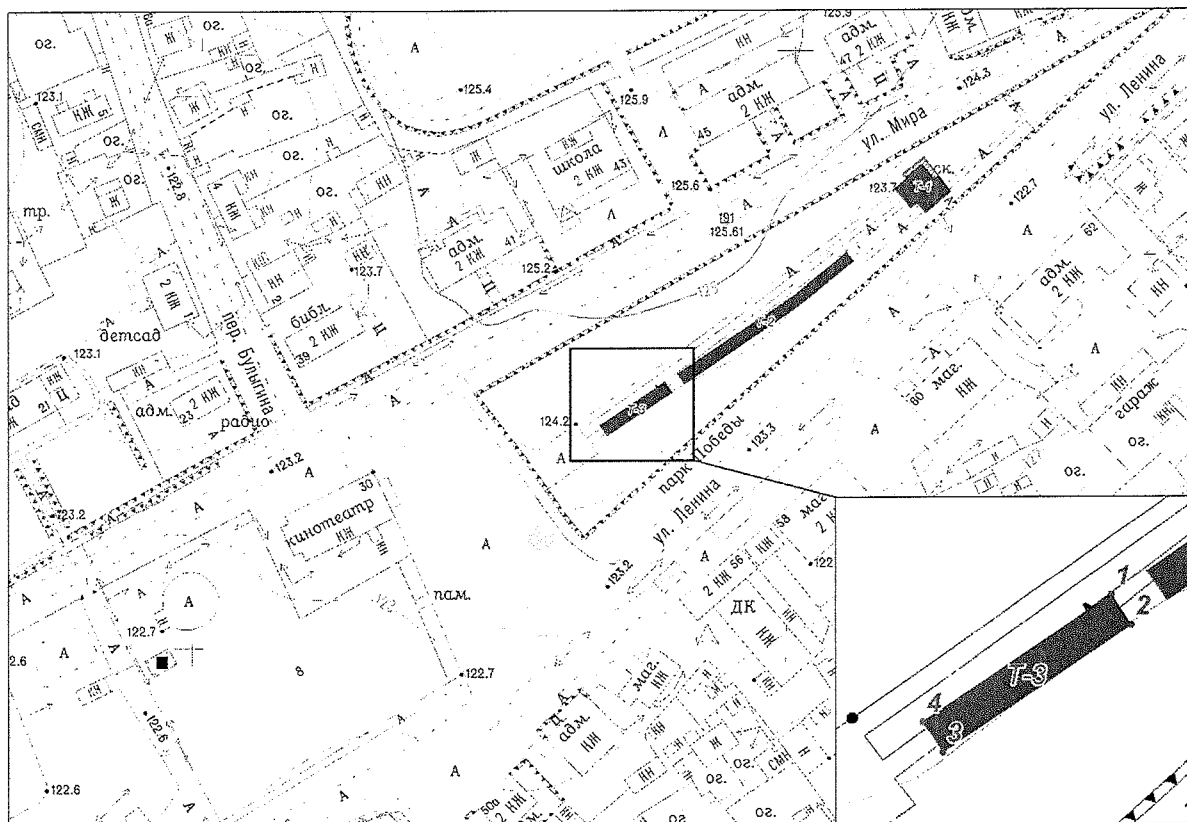
- индекс территории объекта культурного наследия.

Перечень координат поворотных (характерных) точек
 границ территории Т-2 объекта культурного наследия


| Обозначение (номер) характерной точки | Координаты характерных точек, м (МСК-22) | | Метод определения координат | Средняя квадратическая погрешность положения характерной точки (M _t), м | Описание обозначения точки на местности (при наличии) |
|---------------------------------------|--|------------|-----------------------------|---|---|
| | X | Y | | | |
| 1 | 2 | 3 | 4 | 5 | 6 |
| 1 | 592331.67 | 1387418.80 | Картометрический | 0.25 | Не закреплена |
| 2 | 592328.73 | 1387421.17 | Картометрический | 0.25 | Не закреплена |
| 3 | 592314.02 | 1387402.97 | Картометрический | 0.25 | Не закреплена |

| 1 | 2 | 3 | 4 | 5 | 6 |
|---|-----------|------------|------------------|------|---------------|
| 4 | 592287.76 | 1387364.21 | Картометрический | 0.25 | Не закреплена |
| 5 | 592291.19 | 1387361.79 | Картометрический | 0.25 | Не закреплена |
| 6 | 592317.15 | 1387400.84 | Картометрический | 0.25 | Не закреплена |

КАРТА (СХЕМА)
границ территории Т-3 объекта культурного наследия



Условные обозначения:



● 2

Т-3

- объект культурного наследия;
- территория объекта культурного наследия;
- поворотная (характерная) точка границ территории объекта культурного наследия;
- индекс территории объекта культурного наследия.

Перечень координат поворотных (характерных) точек границ территории Т-3 объекта культурного наследия

| Обозначение (номер) характерной точки | Координаты характерных точек, м (МСК-22) | | Метод определения координат | Средняя квадратическая погрешность положения характерной точки (Mt), м | Описание обозначения точки на местности (при наличии) |
|---------------------------------------|--|------------|-----------------------------|--|---|
| | X | Y | | | |
| 1 | 592288.46 | 1387357.70 | Картометрический | 0.25 | Не закреплена |
| 2 | 592284.95 | 1387360.03 | Картометрический | 0.25 | Не закреплена |
| 3 | 592270.32 | 1387338.02 | Картометрический | 0.25 | Не закреплена |
| 4 | 592273.82 | 1387335.69 | Картометрический | 0.25 | Не закреплена |

ПРИЛОЖЕНИЕ 2

УТВЕРЖДЕН
приказом управления
государственной охраны
объектов культурного наследия
Алтайского края
от 07.12.2021 № 1323

РЕЖИМ ИСПОЛЬЗОВАНИЯ

территории объекта культурного наследия регионального значения
«Мемориальный комплекс воинам, погибшим в годы Великой
Отечественной войны (1941 – 1945 гг.); 10 бюстов Героев
Советского Союза», 1965 г., расположенного по адресу:
Алтайский край, Баевский район, с. Баево, ул. Ленина, 39А

В границах территории объекта культурного наследия регионального значения «Мемориальный комплекс воинам, погибшим в годы Великой Отечественной войны (1941 – 1945 гг.); 10 бюстов Героев Советского Союза», 1965 г., расположенного по адресу: Алтайский край, Баевский район, с. Баево, ул. Ленина, 39А (далее – «объект культурного наследия»):

1. Разрешается.

1.1. Проведение в установленном законом порядке работ по сохранению объекта культурного наследия или его отдельных элементов – мер, направленных на обеспечение физической сохранности и сохранение историко-культурной ценности объекта культурного наследия, предусматривающих консервацию, ремонт, реставрацию, приспособление объекта культурного наследия для современного использования и включающих в себя научно-исследовательские, изыскательские, проектные и производственные работы, научное руководство за проведением работ по сохранению объекта культурного наследия, технический и авторский надзор за проведением этих работ.

1.2. Ведение хозяйственной деятельности, не противоречащей требованиям обеспечения сохранности объекта культурного наследия и позволяющей обеспечить функционирование объекта культурного наследия в современных условиях.

1.3. Проведение изыскательских, проектных, земляных, строительных, мелиоративных, хозяйственных и иных работ при наличии обязательных разделов об обеспечении сохранности объекта культурного наследия в проектах проведения таких работ или проектов обеспечения сохранности объекта культурного наследия, согласованных органом исполнительной власти Алтайского края, уполномоченным в области сохранения, использования, популяризации и государственной охраны объектов культурного наследия (далее – «орган охраны объектов культурного наследия»).

1.4. Размещение информационных надписей и обозначений, связанных с сохранением, использованием и популяризацией объекта культурного наследия, размером не более 0,25 кв.м.

1.5. Проведение работ по озеленению и благоустройству территории объекта культурного наследия.

2. Запрещается.

2.1. Строительство объектов капитального строительства и увеличение объемно-пространственных характеристик существующих на территории объекта культурного наследия объектов капитального строительства.

2.2. Проведение земляных, строительных, мелиоративных и иных работ, за исключением работ по сохранению объекта культурного наследия или его отдельных элементов, сохранению историко-градостроительной или природной среды объекта культурного наследия, согласованных с органом охраны объектов культурного наследия.

2.3. Устройство сетей инженерно-технического обеспечения в надземном исполнении.

2.4. Применение при производстве работ по сохранению объекта культурного наследия технических средств, создающих динамическое, ударное или ударно-вибрационное воздействие на конструкции объекта культурного наследия.

2.5. Распространение наружной рекламы, за исключением наружной рекламы, содержащей исключительно информацию о проведении на объекте культурного наследия, его территории театрально-зрелищных, культурно-просветительных и зрелищно-развлекательных мероприятий или исключительно информацию об указанных мероприятиях с одновременным упоминанием об определенном лице как о спонсоре конкретного мероприятия при условии, если такому упоминанию отведено не более чем десять процентов рекламной площади (пространства).

2.6. Размещение информационных надписей и обозначений, не связанных с сохранением, использованием и популяризацией объекта культурного наследия.

2.7. Снос объекта культурного наследия и его элементов.