

ЗАКОН

КРАСНОДАРСКОГО КРАЯ

О внесении изменений в Закон Краснодарского края "Об установлении границ муниципального образования Тбилисский район, наделении его статусом муниципального района, образовании в его составе муниципальных образований — сельских поселений — и установлении их границ"

Принят Законодательным Собранием Краснодарского края
31 января 2025 года

Статья 1

Внести в Закон Краснодарского края от 7 июня 2004 года № 728-КЗ "Об установлении границ муниципального образования Тбилисский район, наделении его статусом муниципального района, образовании в его составе муниципальных образований — сельских поселений — и установлении их границ" (с изменениями от 27 сентября 2007 года № 1334-КЗ; 3 июня 2009 года № 1756-КЗ) следующие изменения:

- 1) в наименовании слова "Тбилисский район" заменить словами "Тбилисский муниципальный район Краснодарского края";
- 2) в статье 1 слова "Тбилисский район" заменить словами "Тбилисский муниципальный район Краснодарского края";
- 3) в статье 2 слова "Тбилисский район" заменить словами "Тбилисский муниципальный район Краснодарского края";

4) статью 3 изложить в следующей редакции:

"Статья 3. Образовать в составе муниципального образования Тбилисский муниципальный район Краснодарского края муниципальные образования — сельские поселения, установив их границы согласно картам-схемам и описаниям:

1) Алексее-Тенгинское сельское поселение Тбилисского муниципального района Краснодарского края (далее — Алексее-Тенгинское сельское поселение) (приложения 3 и 4);

2) Ванновское сельское поселение Тбилисского муниципального района Краснодарского края (далее — Ванновское сельское поселение) (приложения 5 и 6);

3) Геймановское сельское поселение Тбилисского муниципального района Краснодарского края (далее — Геймановское сельское поселение) (приложения 7 и 8);

4) Ловлинское сельское поселение Тбилисского муниципального района Краснодарского края (далее — Ловлинское сельское поселение) (приложения 9 и 10);

5) Марьинское сельское поселение Тбилисского муниципального района Краснодарского края (далее — Марьинское сельское поселение) (приложения 11 и 12);

6) Нововладимировское сельское поселение Тбилисского муниципального района Краснодарского края (далее — Нововладимировское сельское поселение) (приложения 13 и 14);

7) Песчаное сельское поселение Тбилисского муниципального района Краснодарского края (далее — Песчаное сельское поселение) (приложения 15 и 16);

8) Тбилисское сельское поселение Тбилисского муниципального района Краснодарского края (далее — Тбилисское сельское поселение) (приложения 17 и 18).";

5) в абзаце первом статьи 4 слова "Тбилисский район" заменить словами "Тбилисский муниципальный район Краснодарского края";

6) в абзаце первом статьи 4¹ слова "Тбилисский район" заменить словами "Тбилисский муниципальный район Краснодарского края";

7) приложение 1 изложить в редакции согласно приложению 1 к настоящему Закону;

8) приложение 2 изложить в редакции согласно приложению 2 к настоящему Закону;

9) приложение 3 изложить в редакции согласно приложению 3 к настоящему Закону;

10) приложение 4 изложить в редакции согласно приложению 4 к настоящему Закону;

11) приложение 5 изложить в редакции согласно приложению 5 к настоящему Закону;

12) приложение 6 изложить в редакции согласно приложению 6 к настоящему Закону;

13) приложение 7 изложить в редакции согласно приложению 7 к настоящему Закону;

14) приложение 8 изложить в редакции согласно приложению 8 к настоящему Закону;

15) приложение 9 изложить в редакции согласно приложению 9 к настоящему Закону;

16) приложение 10 изложить в редакции согласно приложению 10 к настоящему Закону;

17) приложение 11 изложить в редакции согласно приложению 11 к настоящему Закону;

18) приложение 12 изложить в редакции согласно приложению 12 к настоящему Закону;

19) приложение 13 изложить в редакции согласно приложению 13 к настоящему Закону;

20) приложение 14 изложить в редакции согласно приложению 14 к настоящему Закону;

21) приложение 15 изложить в редакции согласно приложению 15 к настоящему Закону;

22) приложение 16 изложить в редакции согласно приложению 16 к настоящему Закону;

23) приложение 17 изложить в редакции согласно приложению 17 к настоящему Закону;

24) приложение 18 изложить в редакции согласно приложению 18 к настоящему Закону.

Статья 2

Настоящий Закон вступает в силу по истечении десяти дней после дня его официального опубликования.



Губернатор
Краснодарского края

В.И. Кондратьев

г. Краснодар
13 февраля 2025 г.
№ 5298-КЗ

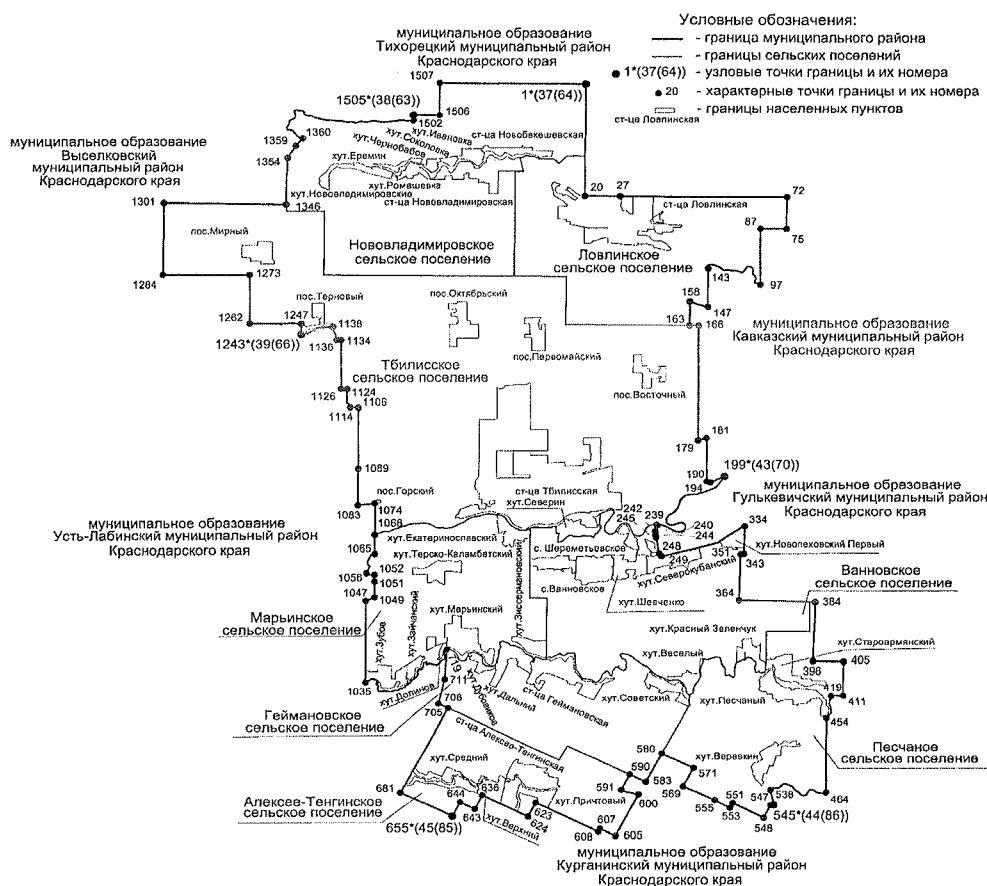
Приложение 1

к Закону Краснодарского края "О внесении изменений в Закон Краснодарского края "Об установлении границ муниципального образования Тбилисский район, наделении его статусом муниципального района, образовании в его составе муниципальных образований — сельских поселений — и установлении их границ"

"Приложение 1

к Закону Краснодарского края "Об установлении границ муниципального образования Тбилисский муниципальный район Краснодарского края, наделении его статусом муниципального района, образовании в его составе муниципальных образований — сельских поселений — и установлении их границ"

КАРТА-СХЕМА границ муниципального образования Тбилисский муниципальный район Краснодарского края



Приложение 2

к Закону Краснодарского края "О внесении изменений в Закон Краснодарского края "Об установлении границ муниципального образования Тбилисский район, наделении его статусом муниципального района, образовании в его составе муниципальных образований — сельских поселений — и установлении их границ"

"Приложение 2

к Закону Краснодарского края "Об установлении границ муниципального образования Тбилисский муниципальный район Краснодарского края, наделении его статусом муниципального района, образовании в его составе муниципальных образований — сельских поселений — и установлении их границ"

Описание границ муниципального образования Тбилисский муниципальный район Краснодарского края

1. Граница муниципального образования Тбилисский муниципальный район Краснодарского края (далее — Тбилисский муниципальный район) по смежеству с муниципальным образованием Кавказский муниципальный район Краснодарского края (далее — Кавказский муниципальный район) проходит:

1) от узловой точки 1*(37(64)), расположенной на стыке границ Тбилисского муниципального района, Кавказского муниципального района и муниципального образования Тихорецкий муниципальный район Краснодарского края (далее — Тихорецкий муниципальный район) и находящейся на расстоянии 4800 м северо-восточнее ст-цы Новобекешевская Тбилисского муниципального района 5500 м северо-западнее пос. Расцвет Кавказского муниципального района, 3900 м юго-восточнее ст-цы Отрадная Тихорецкого муниципального рай-

она, в южном направлении на расстояние 6595 м по восточной стороне лесополосы в 1,5 м от крайнего ряда деревьев, пересекая полосу отвода полевой дороги, до точки 20;

2) от точки 20 в восточном направлении на расстояние 2012 м по южной стороне лесополосы в 1,5 м от крайнего ряда деревьев до точки 27;

3) от точки 27 в восточном направлении на расстояние 9512 м по южной стороне лесополосы в 1,5 м от крайнего ряда деревьев до точки 72;

4) от точки 72 в южном направлении на расстояние 2009 м по западной стороне лесополосы в 1,5 м от крайнего ряда деревьев до точки 75 (пересечение лесополос);

5) от точки 75 в западном направлении на расстояние 1504 м по северной стороне лесополосы в 1,5 м от крайнего ряда деревьев, далее по северной стороне полосы отвода полевой дороги до точки 87 (пересечение с лесополосой, примыкающей с западной стороны);

6) от точки 87 в южном направлении на расстояние 3439 м по восточной стороне лесополосы в 1,5 м от крайнего ряда деревьев до точки 97 (середина русла реки Бейсуг);

7) от точки 97 в северо-западном направлении на расстояние 4408 м по середине русла реки Бейсуг, пересекая дамбу, до точки 143 (пересечение полос отвода полевых дорог);

8) от точки 143 в южном направлении на расстояние 2382 м по восточной стороне лесополосы в 1,5 м от крайнего ряда деревьев до точки 147 (створ с лесополосой, примыкающей с южной стороны);

9) от точки 147 в северо-западном направлении на расстояние 1090 м по середине пруда до точки 158;

10) от точки 158 в южном направлении на расстояние 1497 м по восточной стороне лесополосы в 1,5 м от крайнего ряда деревьев до точки 163;

11) от точки 163 в восточном направлении на расстояние 509 м по северной стороне лесополосы в 1,5 м от крайнего ряда деревьев до точки 166 (юго-западный угол пересечения лесополос);

12) от точки 166 в южном направлении на расстояние 7135 м по восточной стороне лесополосы в 1,5 м от крайнего ряда деревьев, пересекая полосу отвода автомобильной дороги г. Краснодар — г. Кропоткин — граница Ставропольского края (268 км + 550 м), до точки 179 (пересечение лесополосы и полосы отвода полевой дороги);

13) от точки 179 в северо-восточном направлении на расстояние 490 м по северо-западной стороне полосы отвода Северо-Кавказской железной дороги — филиала ОАО "Российские железные дороги" направления станция Кавказская — станция Краснодар до точки 181;

14) от точки 181 в южном направлении на расстояние 2725 м, пересекая полосу отвода Северо-Кавказской железной дороги — филиала ОАО "Российские железные дороги" направления станция Кавказская — станция Краснодар (29 км + 300 м), далее по восточной стороне лесополосы в 1,5 м от крайнего ряда деревьев, пересекая полосу отвода автомобильной дороги ст-ца Тбилисская — г. Кропоткин (15 км + 800 м), до точки 190;

15) от точки 190 в юго-восточном направлении на расстояние 208 м до точки 194 (верхняя часть террасового уступа реки Кубань);

16) от точки 194 в северо-восточном направлении на расстояние 900 м по склону террасового уступа реки Кубань до узловой точки 199*(43(70)).

2. Граница Тбилисского муниципального района по смежеству с муниципальным образованием Гулькевичский муниципальный район Краснодарского края (далее — Гулькевичский муниципальный район) проходит:

1) от узловой точки 199*(43(70)), расположенной на стыке границ Тбилисского муниципального района, Кавказского муниципального района и Гулькевичского муниципального района на середине реки Кубань и находящейся на расстоянии 6200 м северо-восточнее ст-цы Тбилисская Тбилисского муниципального района, 6400 м юго-западнее ст-цы Казанская Кавказского муниципального района, 4400 м северо-западнее пос. Новоивановский Гулькевичского муниципального района, в юго-западном направлении на расстояние 7990 м по середине реки Кубань до точки 239;

- 2) от точки 239 в юго-восточном направлении на расстояние 47 м по восточной стороне полосы отвода полевой дороги до точки 240;
- 3) от точки 240 в юго-западном направлении на расстояние 385 м по восточной стороне полосы отвода полевой дороги до точки 242;
- 4) от точки 242 в юго-восточном направлении на расстояние 246 м по восточной стороне полосы отвода полевой дороги до точки 244;
- 5) от точки 244 в юго-восточном направлении на расстояние 160 м по восточной стороне полосы отвода полевой дороги до точки 245;
- 6) от точки 245 в юго-восточном направлении на расстояние 943 м, пересекая пруд, до точки 248;
- 7) от точки 248 в юго-восточном направлении на расстояние 215 м по юго-западной стороне лесополосы в 1,5 м от крайнего ряда деревьев до точки 249;
- 8) от точки 249 в северо-восточном направлении на расстояние 5246 м по юго-восточной стороне полосы отвода автомобильной дороги г. Гулькевичи — с. Новоукраинское — х. Шевченко до точки 334;
- 9) от точки 334 в южном направлении на расстояние 526 м по восточной стороне лесополосы в 1,5 м от крайнего ряда деревьев, далее в том же направлении на расстояние 1138 м, пересекая балку, по западной стороне полосы отвода полевой дороги до точки 343;
- 10) от точки 343 в западном направлении на расстояние 189 м по северной стороне полосы отвода полевой дороги до точки 351;
- 11) от точки 351 в южном направлении на расстояние 2852 м по восточной стороне лесополосы в 1,5 м от крайнего ряда деревьев до точки 364;
- 12) от точки 364 в восточном направлении на расстояние 2138 м по южной стороне лесополосы в 1,5 м от крайнего ряда деревьев, далее в том же направлении на расстояние 2300 м по северной стороне лесополосы в 1,5 м от крайнего ряда деревьев до точки 384;
- 13) от точки 384 в южном направлении на расстояние 3728 м по восточной стороне лесополосы в 1,5 м от крайнего ряда деревьев до точки 396 (лесополоса, примыкающая с северной стороны);

14) от точки 396 в восточном направлении на расстояние 1772 м по южной стороне лесополосы в 1,5 м от крайнего ряда деревьев до точки 405 (лесополоса, примыкающая с восточной стороны);

15) от точки 405 в южном направлении на расстояние 2110 м по западной стороне лесополосы в 1,5 м от крайнего ряда деревьев до точки 411 (пересечение двух лесополос);

16) от точки 411 в западном направлении на расстояние 710 м по южной стороне полосы отвода полевой дороги до точки 419;

17) от точки 419 в юго-западном направлении на расстояние 1566 м по середине реки Зеленчук 2-й до точки 454 (слияние рек Зеленчук 2-й и Зеленчук 3-й);

18) от точки 454 в южном направлении на расстояние 4709 м по восточной стороне лесополосы в 1,5 м от крайнего ряда деревьев до точки 464;

19) от точки 464 в северо-западном направлении на расстояние 3848 м по середине реки Зеленчук 2-й, пересекая дамбу, до точки 538 (левый берег реки Зеленчук 2-й);

20) от точки 538 в юго-восточном направлении на расстояние 958 м по северо-восточной стороне лесополосы в 1,5 м от крайнего ряда деревьев до узловой точки 545*(44(86)).

3. Граница Тбилисского муниципального района по смежеству с муниципальным образованием Курганинский муниципальный район Краснодарского края (далее — Курганинский муниципальный район) проходит:

1) от узловой точки 545*(44(86)), расположенной на стыке границ Тбилисского муниципального района, Гулькевичского муниципального района и Курганинского муниципального района на пересечении лесополос и находящейся на расстоянии 2500 м юго-восточнее хут. Вережкин Тбилисского муниципального района, 3300 м юго-западнее ст-цы Скобелевская Гулькевичского муниципального района, 9000 м северо-восточнее ст-цы Темиргоевская Курганинского муниципального района, в юго-западном направлении на расстояние 177 м по юго-восточной стороне лесополосы в 1,5 м от крайнего ряда деревьев до точки 547;

2) от точки 547 в юго-западном направлении на расстояние 871 м по юго-восточной стороне лесополосы в 1,5 м от крайнего ряда деревьев до точки 548;

3) от точки 548 в северо-западном направлении на расстояние 2019 м по юго-западной стороне лесополосы в 1,5 м от крайнего ряда деревьев до северо-западной стороны полевой дороги, до точки 551;

4) от точки 551 в юго-западном направлении на расстояние 336 м по северо-западной стороне полевой дороги до точки 553;

5) от точки 553 в северо-западном направлении на расстояние 1023 м по северо-восточной стороне лесополосы в 1,5 м от крайнего ряда деревьев до точки 555;

6) от точки 555 в северо-западном направлении на расстояние 1978 м по северо-восточной стороне лесополосы в 1,5 м от крайнего ряда деревьев до точки 569;

7) от точки 569 в северо-восточном направлении на расстояние 1329 м по северо-западной стороне лесополосы в 1,5 м от крайнего ряда деревьев до точки 571;

8) от точки 571 в северо-западном направлении на расстояние 2003 м по юго-западной стороне лесополосы в 1,5 м от крайнего ряда деревьев до точки 580;

9) от точки 580 в юго-западном направлении на расстояние 1997 м по юго-восточной стороне лесополосы в 1,5 м от крайнего ряда деревьев до точки 583;

10) от точки 583 в северо-западном направлении на расстояние 1006 м по северо-восточной стороне полосы отвода полевой дороги, далее на расстояние 6 м, пересекая полосу отвода полевой дороги, до точки 590;

11) от точки 590 в юго-западном направлении на расстояние 1080 м по юго-восточной стороне лесополосы в 1,5 м от крайнего ряда деревьев до точки 591 (середина балки Глубокая);

12) от точки 591 в юго-восточном направлении на расстояние 1022 м по середине балки Глубокая до точки 600;

13) от точки 600 в юго-западном направлении на расстояние 2864 м по юго-восточной стороне лесополосы в 1,5 м от крайнего ряда деревьев до точки 605 (пересечение лесополосы, идущей в северо-восточном направлении, и лесополосы, идущей в северо-западном направлении);

14) от точки 605 в северо-западном направлении на расстояние 994 м по юго-западной стороне лесополосы в 1,5 м от крайнего ряда деревьев до точки 607 (восточная сторона лесополосы, идущей в северо-восточном направлении);

15) от точки 607 в юго-западном направлении на расстояние 207 м по юго-восточной стороне лесополосы в 1,5 м от крайнего ряда деревьев до точки 608 (пересечение полос отвода полевых дорог);

16) от точки 608 в северо-западном направлении на расстояние 4021 м по юго-западной стороне лесополосы в 1,5 м от крайнего ряда деревьев, пересекая реку Средний Зеленчук, до точки 623 (пересечение лесополос);

17) от точки 623 в юго-западном направлении на расстояние 979 м по юго-восточной стороне лесополосы в 1,5 м от крайнего ряда деревьев до точки 624 (пересечение лесополосы, идущей в юго-западном направлении, и лесополосы, идущей в северо-западном направлении);

18) от точки 624 в северо-западном направлении на расстояние 3026 м по юго-западной стороне лесополосы в 1,5 м от крайнего ряда деревьев, пересекая балку, полосу отвода автомобильной дороги ст-ца Тбилисская — ст-ца Воздвиженская (20 км + 0 м), до точки 636;

19) от точки 636 в юго-западном направлении на расстояние 976 м по юго-восточной стороне лесополосы в 1,5 м от крайнего ряда деревьев до точки 643 (пересечение лесополосы, идущей в северо-западном направлении, и лесополосы, идущей в юго-западном направлении);

20) от точки 643 в северо-западном направлении на расстояние 975 м по юго-западной стороне лесополосы в 1,5 м от крайнего ряда деревьев до точки 644 (восточная сторона лесополосы, идущей в юго-западном направлении);

21) от точки 644 в юго-западном направлении на расстояние 1001 м по юго-восточной стороне лесополосы в 1,5 м от крайнего ряда деревьев до узловой точки 655*(45(85)).

4. Граница Тбилисского муниципального района по смежеству с муниципальным образованием Усть-Лабинский муниципальный район Краснодарского края (далее — Усть-Лабинский муниципальный район) проходит:

1) от узловой точки 655*(45(85)), расположенной на стыке границ Тбилисского муниципального района, Курганинского муниципального района и Усть-Лабинского муниципального района, на пересечении северо-восточной стороны одной лесополосы и северо-западной стороны другой лесополосы и находящейся на расстоянии 4250 м юго-западнее хут. Причтовый Тбилисского муниципального района, 3400 м юго-восточнее хут. Калининский Усть-Лабинского муниципального района, 5950 м северо-западнее ст-цы Воздвиженская Курганинского муниципального района, в северо-западном направлении на расстояние 3331 м по юго-западной стороне лесополосы в 1,5 м от крайнего ряда деревьев до точки 681;

2) от точки 681 в северо-восточном направлении на расстояние 6038 м по юго-восточной стороне лесополосы в 1,5 м от крайнего ряда деревьев, пересекая реку Средний Зеленчук, до точки 705;

3) от точки 705 в северо-западном направлении на расстояние 644 м по северо-восточной стороне лесополосы в 1,5 м от крайнего ряда деревьев до точки 706;

4) от точки 706 в северо-восточном направлении на расстояние 1661 м по восточной стороне лесополосы в 1,5 м от крайнего ряда деревьев до точки 711;

5) от точки 711 в северо-восточном направлении на расстояние 1752 м по восточной стороне полосы отвода полевой дороги до точки 719;

6) от точки 719 в юго-западном направлении на расстояние 7531 м по левому берегу реки Зеленчук 2-й, далее по откосу дамбы, по правому берегу реки Зеленчук 2-й до точки 1035 (правый берег реки Зеленчук 2-й);

7) от точки 1035 в северном направлении на расстояние 4962 м по восточной стороне лесополосы в 1,5 м от крайнего ряда деревьев до точки 1047;

8) от точки 1047 в северо-восточном направлении на расстояние 548 м по северо-западной стороне болота до точки 1049 (пересечение с восточной стороной лесополосы);

9) от точки 1049 в северном направлении на расстояние 1011 м по восточной стороне лесополосы в 1,5 м от крайнего ряда деревьев до точки 1051;

10) от точки 1051 в северном направлении на расстояние 406 м по восточной стороне лесополосы в 1,5 м от крайнего ряда деревьев, пересекая полосу отвода автомобильной дороги, до точки 1052;

11) от точки 1052 в северо-западном направлении на расстояние 483 м по юго-западной стороне болота до точки 1056;

12) от точки 1056 в северо-восточном направлении на расстояние 1463 м по юго-восточной стороне болота до точки 1065 (пересечение с восточной стороной лесополосы);

13) от точки 1065 в северном направлении на расстояние 1154 м по восточной стороне лесополосы в 1,5 м от крайнего ряда деревьев до точки 1068;

14) от точки 1068 в северном направлении на расстояние 2010 м, пересекая реку Кубань, полосу отвода Северо-Кавказской железной дороги — филиала ОАО "Российские железные дороги" направления станция Кавказская — станция Краснодар (41 км + 500 м) и полосу отвода автомобильной дороги г. Краснодар — г. Кропоткин — граница Ставропольского края (246 км + 500 м), до точки 1074;

15) от точки 1074 в юго-западном направлении на расстояние 979 м по северной стороне полосы отвода автомобильной дороги г. Краснодар — г. Кропоткин — граница Ставропольского края до точки 1083;

16) от точки 1083 в северном направлении на расстояние 2314 м по восточной стороне лесополосы в 1,5 м от крайнего ряда деревьев до точки 1089;

17) от точки 1089 в северном направлении на расстояние 3804 м по восточной стороне лесополосы в 1,5 м от крайнего ряда деревьев до точки 1106;

18) от точки 1106 в западном направлении на расстояние 488 м по северной стороне лесополосы в 1,5 м от крайнего ряда деревьев до точки 1114;

19) от точки 1114 ломаной линией на расстояние 1233 м в северо-западном направлении по восточной стороне дамбы реки Сухой Лог, затем в северном направлении по восточной стороне лесополосы в 1,5 м от крайнего ряда деревьев до точки 1124;

20) от точки 1124 в западном направлении на расстояние 336 м по северной стороне лесополосы в 1,5 м от крайнего ряда деревьев до точки 1126;

21) от точки 1126 в северном направлении на расстояние 3040 м по восточной стороне лесополосы в 1,5 м от крайнего ряда деревьев до точки 1134;

22) от точки 1134 в западном направлении на расстояние 264 м по северной стороне лесополосы в 1,5 м от крайнего ряда деревьев до точки 1136;

23) от точки 1136 в северо-западном направлении на расстояние 829 м по северо-восточной стороне лесополосы в 1,5 м от крайнего ряда деревьев до точки 1138;

24) от точки 1138 в юго-западном направлении на расстояние 2007 м по левому берегу реки Цыганка до дамбы, далее по ее откосу в юго-западном направлении по середине реки Цыганка до узловой точки 1243*(39(66)).

5. Граница Тбилисского муниципального района по смежеству с муниципальным образованием Выселковский муниципальный район Краснодарского края (далее — Выселковский муниципальный район) проходит:

1) от узловой точки 1243*(39(66)), расположенной на стыке границ Тбилисского муниципального района, Усть-Лабинского муниципального района и Выселковского муниципального района и находящейся на расстоянии 300 м юго-западнее пос. Терновый Тбилисского муниципального района, 2050 м северо-восточнее хут. Безлесный Усть-Лабинского муниципального района, 3600 м восточнее ст-цы Новобейсугская Выселковского муниципального района, в северном направлении на расстояние 646 м по восточной стороне лесополосы в 1,5 м от крайнего ряда деревьев до точки 1247;

2) от точки 1247 в западном направлении на расстояние 3021 м по южной стороне полевой дороги, обходя кладбище, затем по южной стороне лесополосы в 1,5 м от крайнего ряда деревьев до точки 1262;

3) от точки 1262 в северном направлении на расстояние 3022 м по восточной стороне лесополосы в 1,5 м от крайнего ряда деревьев, пересекая полосу отвода полевой дороги, до точки 1273;

4) от точки 1273 в западном направлении на расстояние 4995 м по южной стороне лесополосы в 1,5 м от крайнего ряда деревьев до точки 1284;

5) от точки 1284 в северном направлении на расстояние 4438 м по восточной стороне лесополосы в 1,5 м от крайнего ряда деревьев до точки 1301 (пересечение с южной стороной лесополосы);

6) от точки 1301 в восточном направлении на расстояние 6995 м по южной стороне лесополосы в 1,5 м от крайнего ряда деревьев, далее по северной стороне полосы отвода полевой дороги до точки 1346 (пересечение полос отвода полевых дорог);

7) от точки 1346 в северном направлении на расстояние 2952 м по восточной стороне лесополосы в 1,5 м от крайнего ряда деревьев до точки 1354;

8) от точки 1354 в северо-восточном направлении на расстояние 859 м по юго-восточной стороне оврага до точки 1359;

9) от точки 1359 в северо-восточном направлении на расстояние 605 м, пересекая болото, до точки 1360 (левый берег реки Бейсуг);

10) от точки 1360 в северо-западном направлении на расстояние 2535 м по середине русла реки Бейсуг, далее в юго-восточном направлении на расстояние 7042 м по середине реки Сухая Тарапанка до точки 1502;

11) от точки 1502 в северном направлении на расстояние 364 м по восточной стороне полосы отвода полевой дороги до узловой точки 1505*(38(63)).

6. Граница Тбилисского муниципального района по смежеству с Тихорецким муниципальным районом проходит:

1) от узловой точки 1505*(38(63)), расположенной на стыке границ Тбилисского муниципального района, Выселковского муниципального района и Тихорецкого муниципального района на пересечении западной стороны полосы отвода полевой дороги и лесополосы и находящейся на расстоянии 3150 м юго-во-

сточнее хут. Ивановка Тбилисского муниципального района, 3600 м юго-западнее ст-цы Новогражданская Выселковского муниципального района, 3450 м южнее ст-цы Отрадная Тихорецкого муниципального района, в восточном направлении на расстояние 1490 м по южной стороне лесополосы в 1,5 м от крайнего ряда деревьев до точки 1506 (пересечение с восточной стороной лесополосы);

2) от точки 1506 в северном направлении на расстояние 1998 м по восточной стороне лесополосы в 1,5 м от крайнего ряда деревьев до точки 1507 (пересечение лесополос);

3) от точки 1507 в восточном направлении на расстояние 8503 м по северной стороне лесополосы в 1,5 м от крайнего ряда деревьев до узловой точки 1* (37(64)).

* Узловые точки границ Тбилисского муниципального района."

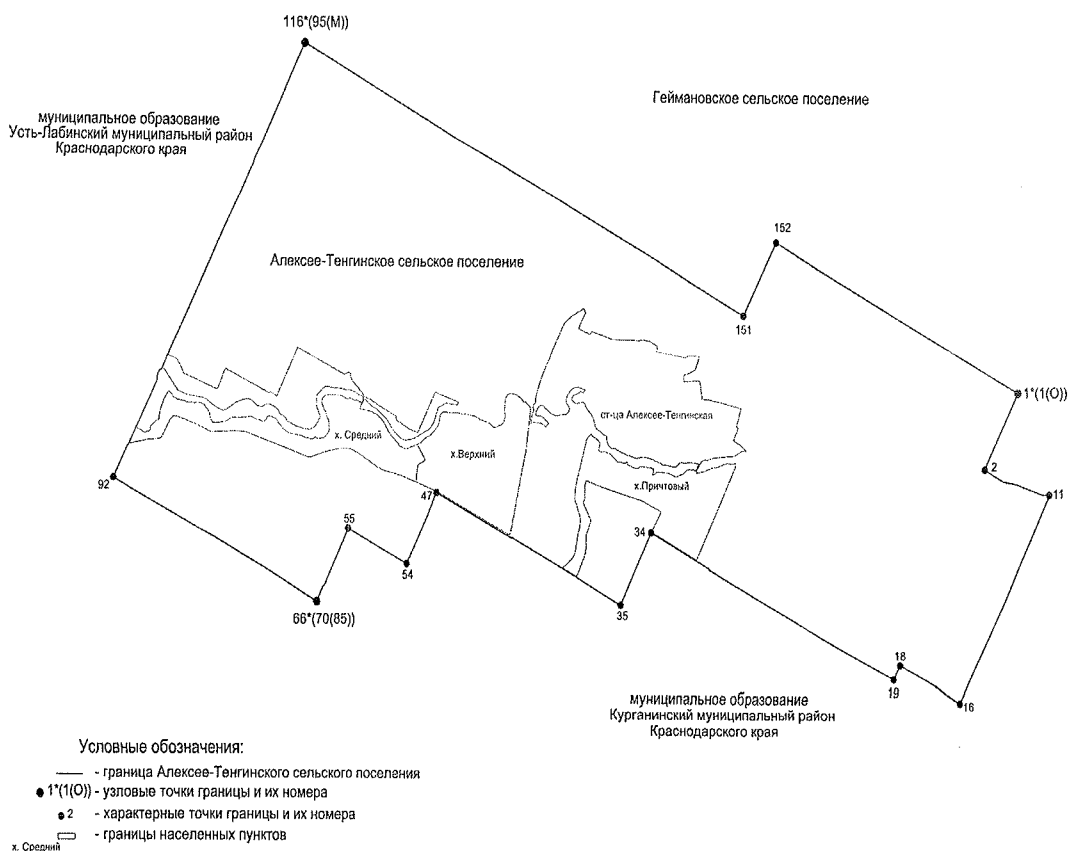
Приложение 3

к Закону Краснодарского края "О внесении изменений в Закон Краснодарского края "Об установлении границ муниципального образования Тбилисский район, наделении его статусом муниципального района, образовании в его составе муниципальных образований — сельских поселений — и установлении их границ"

"Приложение 3

к Закону Краснодарского края "Об установлении границ муниципального образования Тбилисский муниципальный район Краснодарского края, наделении его статусом муниципального района, образовании в его составе муниципальных образований — сельских поселений — и установлении их границ"

КАРТА-СХЕМА границы Алексее-Тенгинского сельского поселения Тбилисского муниципального района Краснодарского края



Описание границ смежных территорий:

от точки 1*(1(O)) до точки 66*(70(85)) - земли муниципального образования Курганинский муниципальный район Краснодарского края
от точки 66*(70(85)) до точки 116*(95(M)) - земли муниципального образования Усть-Лабинский муниципальный район Краснодарского края
от точки 116*(95(M)) до точки 1*(1(O)) - земли Геймановского сельского поселения

Приложение 4

к Закону Краснодарского края "О внесении изменений в Закон Краснодарского края "Об установлении границ муниципального образования Тбилисский район, наделении его статусом муниципального района, образовании в его составе муниципальных образований — сельских поселений — и установлении их границ"

"Приложение 4

к Закону Краснодарского края "Об установлении границ муниципального образования Тбилисский муниципальный район Краснодарского края, наделении его статусом муниципального района, образовании в его составе муниципальных образований — сельских поселений — и установлении их границ"

Описание

границы Алексее-Тенгинского сельского поселения Тбилисского муниципального района Краснодарского края

Граница Алексее-Тенгинского сельского поселения Тбилисского муниципального района Краснодарского края (далее — Алексее-Тенгинское сельское поселение) проходит:

1) от узловой точки 1*(1(О)), расположенной на стыке границ Геймановского сельского поселения Тбилисского муниципального района Краснодарского края (далее — Геймановское сельское поселение), Алексее-Тенгинского сельского поселения и муниципального образования Курганинский муниципальный район Краснодарского края (далее — Курганинский муниципальный район) и находящейся на расстоянии 4070 м восточнее ст-цы Алексее-Тенгинская Тбилисского муниципального района Краснодарского края, 6900 м юго-западнее хут. Веревкин Тбилисского муниципального района Краснодарского края,

4600 м южнее хут. Советский Тбилисского муниципального района Краснодарского края, в юго-западном направлении на расстояние 1080 м по юго-восточной стороне лесополосы в 1,5 м до точки 2 (середина балки Глубокая);

2) от точки 2 в юго-восточном направлении на расстояние 1022 м по середине балки Глубокая до точки 11 (лесополоса, идущая в северо-восточном направлении);

3) от точки 11 в юго-западном направлении на расстояние 2864 м по юго-восточной стороне лесополосы в 1,5 м от крайнего ряда деревьев до точки 16 (пересечение лесополосы, идущей в северо-восточном направлении, и лесополосы, идущей в северо-западном направлении);

4) от точки 16 в северо-западном направлении на расстояние 994 м по южной стороне лесополосы в 1,5 м от крайнего ряда деревьев до точки 18 (восточная сторона лесополосы, идущей в северо-восточном направлении);

5) от точки 18 в юго-западном направлении на расстояние 207 м по восточной стороне лесополосы в 1,5 м от крайнего ряда деревьев и восточной стороне полосы отвода полевой дороги до точки 19;

6) от точки 19 в северо-западном направлении на расстояние 4021 м по южной стороне лесополосы в 1,5 м от крайнего ряда деревьев, пересекая реку Средний Зеленчук, далее в том же направлении по северной стороне лесополосы до точки 34;

7) от точки 34 в юго-западном направлении на расстояние 979 м по восточной стороне лесополосы в 1,5 м от крайнего ряда деревьев до точки 35 (пересечение полос отвода полевых дорог);

8) от точки 35 в северо-западном направлении на расстояние 3026 м по южной стороне лесополосы в 1,5 м от крайнего ряда деревьев, пересекая полосу отвода автомобильной дороги ст-ца Тбилисская — ст-ца Воздвиженская (20 км + 0 м), далее по северной стороне лесополосы в 1,5 м от крайнего ряда деревьев до точки 47;

9) от точки 47 в юго-западном направлении на расстояние 976 м по восточной стороне лесополосы в 1,5 метрах от крайнего ряда деревьев до точки 54 (пересечение лесополосы, идущей в северо-западном направлении, и лесополосы, идущей в юго-западном направлении);

10) от точки 54 в северо-западном направлении на расстояние 975 м по юго-западной стороне лесополосы в 1,5 метрах от крайнего ряда деревьев до точки 55;

11) от точки 55 в юго-западном направлении на расстояние 1001 м по восточной стороне лесополосы в 1,5 м от крайнего ряда деревьев до узловой точки 66*(70(85)), расположенной на стыке границ муниципального образования Тбилисский муниципальный район Краснодарского края (далее — Тбилисский муниципальный район), Курганинского муниципального района и муниципального образования Усть-Лабинский муниципальный район Краснодарского края (далее — Усть-Лабинский муниципальный район), на пересечении северо-восточной стороны одной лесополосы и северо-западной стороны другой лесополосы и находящейся на расстоянии 4250 м юго-западнее хут. Причтовый Тбилисского муниципального района, 3400 м юго-восточнее хут. Калининский Усть-Лабинского муниципального района, 5950 м северо-западнее ст-цы Воздвиженская Курганинского муниципального района;

12) от узловой точки 66*(70(85)) в северо-западном направлении на расстояние 3330 м по юго-западной стороне лесополосы в 1,5 м от крайнего ряда деревьев до точки 92;

13) от точки 92 в северо-восточном направлении на расстояние 6038 м по юго-восточной стороне лесополосы в 1,5 м от крайнего ряда деревьев, пересекая реку Средний Зеленчук, до узловой точки 116*(95(М)), расположенной на стыке границ Алексее-Тенгинского сельского поселения и Геймановского сельского поселения и Усть-Лабинского муниципального района и находящейся на расстоянии 2700 м юго-восточнее хут. Александровский Усть-Лабинского муниципального района, 3350 м южнее хут. Марьинский Тбилисского муниципального района, 3700 м севернее хут. Средний Тбилисского муниципального района;

14) от узловой точки 116*(95(M)) в юго-восточном направлении на расстояние 7296 м по северной стороне лесополосы в 1,5 м от крайнего ряда деревьев до точки 151;

15) от точки 151 в северо-восточном направлении на расстояние 1008 м по юго-восточной стороне лесополосы в 1,5 метрах от крайнего ряда деревьев до точки 152;

16) от точки 152 в юго-восточном направлении на расстояние 3993 м по северо-восточной стороне лесополосы в 1,5 метрах от крайнего ряда деревьев до узловой точки 1* (1 (O)).

* Узловые точки границы Алексее-Тенгинского сельского поселения."

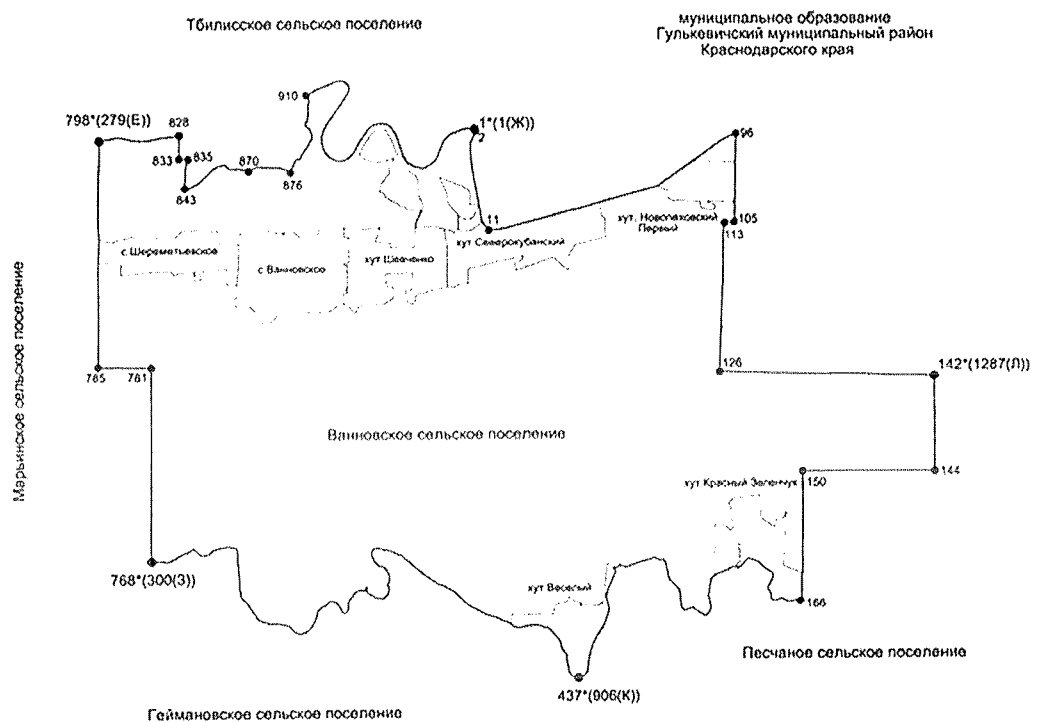
Приложение 5

к Закону Краснодарского края "О внесении изменений в Закон Краснодарского края "Об установлении границ муниципального образования Тбилисский район, наделении его статусом муниципального района, образовании в его составе муниципальных образований — сельских поселений — и установлении их границ"

"Приложение 5

к Закону Краснодарского края "Об установлении границ муниципального образования Тбилисский муниципальный район Краснодарского края, наделении его статусом муниципального района, образовании в его составе муниципальных образований — сельских поселений — и установлении их границ"

КАРТА-СХЕМА границы Ванновского сельского поселения Тбилисского муниципального района Краснодарского края



Условные обозначения:

- граница Ванновского сельского поселения
- 1°(1(Ж)) - узловые точки границы и их номера
- 2 - характерные точки границы и их номера
- границы населенных пунктов

Описание границ смежных территорий:

от точки 1°(1(Ж)) до точки 142°(1287(Л)) - земли муниципального образования Гулькевичский муниципальный район Краснодарского края
от точки 142°(1287(Л)) до точки 437°(906(К)) - земли Песчаного сельского поселения
от точки 437°(906(К)) до точки 768°(300(З)) - земли Геймановского сельского поселения
от точки 768°(300(З)) до точки 798°(279(Е)) - земли Марьинского сельского поселения
от точки 798°(279(Е)) до точки 1°(1(Ж)) - земли Тбилисского сельского поселения

Приложение 6
к Закону Краснодарского края "О
внесении изменений в Закон Крас-
нодарского края "Об установлении
границ муниципального образова-
ния Тбилисский район, наделении
его статусом муниципального рай-
она, образовании в его составе му-
ниципальных образований — сель-
ских поселений — и установлении
их границ"

"Приложение 6
к Закону Краснодарского края "Об
установлении границ муниципаль-
ного образования Тбилисский му-
ниципальный район Краснодар-
ского края, наделении его статусом
муниципального района, образова-
нии в его составе муниципальных
образований — сельских поселе-
ний — и установлении их границ"

Описание границы Ванновского сельского поселения Тбилисского муниципального района Краснодарского края

Граница Ванновского сельского поселения Тбилисского муниципального рай-
она Краснодарского края (далее — Ванновское сельское поселение) проходит:

1) от узловой точки 1*(1(Ж)), расположенной на стыке границ Тбилисского
сельского поселения Тбилисского муниципального района Краснодарского края
(далее — Тбилисское сельское поселение), Ванновского сельского поселения и
муниципального образования Гулькевичский муниципальный район Краснодар-
ского края (далее — Гулькевичский муниципальный район) (левый берег реки
Кубань) и находящейся на расстоянии 1700 м севернее хут. Северокубанский
Тбилисского муниципального района Краснодарского края, 3200 м восточнее
хут. Северин Тбилисского муниципального района Краснодарского края, 2800 м
северо-западнее пос. Мирный Гулькевичского муниципального района, в

юго-восточном направлении на расстояние 47 м по восточной стороне полосы отвода полевой дороги до точки 2;

2) от точки 2 в юго-западном направлении на расстояние 791 м по восточной стороне полосы отвода полевой дороги, далее в юго-восточном направлении на расстояние 943 м, пересекая пруд, далее на расстояние 215 м по юго-западной стороне лесополосы в 1,5 м от крайнего ряда деревьев до точки 11;

3) от точки 11 в северо-восточном направлении на расстояние 5246 м по юго-восточной стороне полосы отвода автомобильной дороги г. Гулькевичи — с. Новоукраинское — хут. Шевченко, минуя с северо-запада хут. Северокубанский Тбилисского муниципального района Краснодарского края, огибая с юго-востока пос. Мирный Гулькевичского муниципального района, с северо-запада — хут. Новопеховский Первый Тбилисского муниципального района Краснодарского края, до точки 96;

4) от точки 96 в южном направлении на расстояние 526 м по восточной стороне лесополосы в 1,5 м от крайнего ряда деревьев, далее в том же направлении на расстояние 1138 м, пересекая балку, по западной стороне полосы отвода полевой дороги до точки 105;

5) от точки 105 в юго-западном направлении на расстояние 189 м по северной стороне полосы отвода полевой дороги до точки 113;

6) от точки 113 в южном направлении на расстояние 2852 м по восточной стороне лесополосы в 1,5 м от крайнего ряда деревьев до точки 126;

7) от точки 126 в восточном направлении на расстояние 4130 м по южной стороне и далее по северной стороне лесополосы в 1,5 м от крайнего ряда деревьев до узловой точки 142*(1287(Л)), расположенной на стыке границ Ванновского сельского поселения, Песчаного сельского поселения Тбилисского муниципального района Краснодарского края (далее — Песчаное сельское поселение) и Гулькевичского муниципального района и находящейся на расстоянии 4000 м северо-восточнее хут. Красный Зеленчук Тбилисского муниципального района Краснодарского края, 5100 м юго-восточнее хут. Новопеховский Первый Тбилисского муниципального района Краснодарского края;

8) от узловой точки 142*(1287(Л)) в южном направлении на расстояние 1851 м по западной стороне лесополосы в 1,5 м от крайнего ряда деревьев до точки 144;

9) от точки 144 в западном направлении на расстояние 2514 м по северной стороне лесополосы в 1,5 м от крайнего ряда деревьев до точки 150;

10) от точки 150 в южном направлении на расстояние 2533 м по восточной стороне лесополосы в 1,5 м от крайнего ряда деревьев до точки 166;

11) от точки 166 в юго-западном направлении на расстояние 8333 м по правому берегу реки Зеленчук 2-й до узловой точки 437*(906(К)), расположенной на стыке границ Ванновского сельского поселения, Песчаного сельского поселения и Геймановского сельского поселения Тбилисского муниципального района Краснодарского края (далее — Геймановское сельское поселение) (правый берег реки Зеленчук 2-й) и находящейся на расстоянии 100 м восточнее хут. Советский Тбилисского муниципального района Краснодарского края, 10 м южнее хут. Веселый Тбилисского муниципального района Краснодарского края, 4100 м западнее хут. Песчаный Тбилисского муниципального района Краснодарского края;

12) от узловой точки 437*(906(К)) в северо-западном направлении на расстояние 12950 м по правому берегу реки Зеленчук 2-й до узловой точки 768*(300(З)), расположенной на стыке границ Ванновского сельского поселения, Геймановского сельского поселения и Марьинского сельского поселения Тбилисского муниципального района Краснодарского края (далее — Марьинское сельское поселение) (правый берег реки Зеленчук 2-й) и находящейся на расстоянии 130 м севернее ст-цы Геймановская Тбилисского муниципального района Краснодарского края, 30 м восточнее хут. Зиссермановский Тбилисского муниципального района Краснодарского края, 5500 м южнее с. Шереметьевское Тбилисского муниципального района Краснодарского края;

13) от узловой точки 768*(300(З)) в северном направлении на расстояние 3704 м по восточной стороне лесополосы в 1,5 м от крайнего ряда деревьев до точки 781;

14) от точки 781 в западном направлении на расстояние 998 м по северной стороне лесополосы в 1,5 м от крайнего ряда деревьев до точки 785;

15) от точки 785 в северном направлении на расстояние 4291 м по восточной стороне лесополосы в 1,5 м от крайнего ряда деревьев до узловой точки 798*(279(Е)), расположенной на стыке границ Ванновского сельского поселения, Марьинского сельского поселения и Тбилисского сельского поселения (левый берег реки Кубань) и находящейся на расстоянии 10 м восточнее хут. Екатеринославский Тбилисского муниципального района Краснодарского края, 200 м южнее ст-цы Тбилисская Тбилисского муниципального района Краснодарского края, 1500 м западнее хут. Северин Тбилисского муниципального района Краснодарского края;

16) от узловой точки 798*(279(Е)) в северо-восточном, юго-восточном направлениях на расстояние 1524 м по левому берегу реки Кубань до точки 828;

17) от точки 828 в южном направлении на расстояние 459 м по восточной границе земель сельскохозяйственного назначения до точки 833;

18) от точки 833 в юго-восточном направлении на расстояние 175 м по северной границе земель сельскохозяйственного назначения до точки 835;

19) от точки 835 в юго-западном направлении на расстояние 552 м по западной стороне полосы отвода автомобильной дороги ст-ца Тбилисская — ст-ца Воздвиженская до точки 843;

20) от точки 843 в северо-восточном направлении на расстояние 1405 м по северной границе земель сельскохозяйственного назначения до точки 870;

21) от точки 870 в юго-восточном направлении на расстояние 849 м по северной границе земель сельскохозяйственного назначения до точки 876;

22) от точки 876 в северо-восточном, северо-западном направлениях на расстояние 1722 м по западной границе земель сельскохозяйственного назначения до точки 910;

23) от точки 910 в юго-восточном направлении на расстояние 6424 м по левому берегу реки Кубань до узловой точки 1*(1(Ж)).

* Узловые точки границы Ванновского сельского поселения."

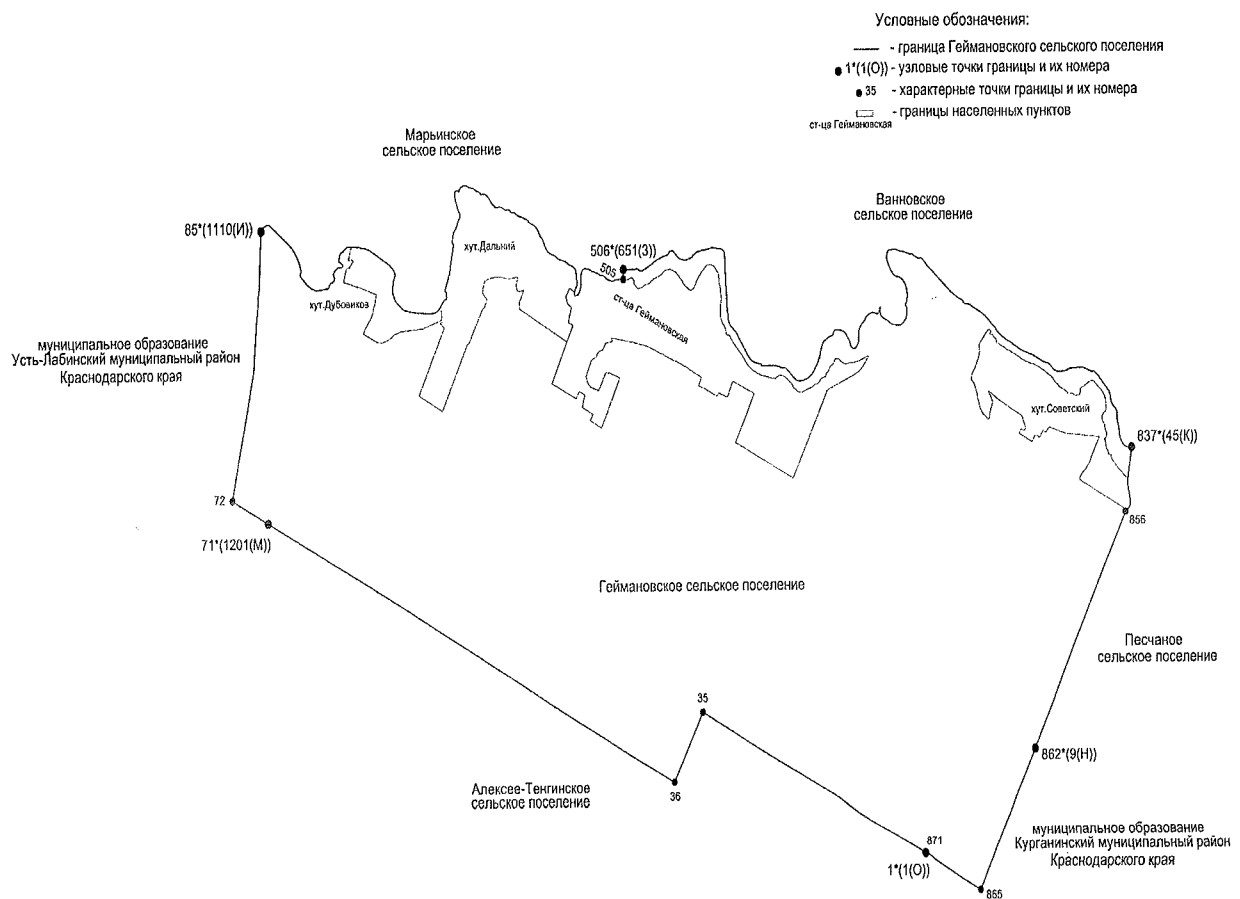
Приложение 7

к Закону Краснодарского края "О внесении изменений в Закон Краснодарского края "Об установлении границ муниципального образования Тбилисский район, наделении его статусом муниципального района, образовании в его составе муниципальных образований — сельских поселений — и установлении их границ"

"Приложение 7

к Закону Краснодарского края "Об установлении границ муниципального образования Тбилисский муниципальный район Краснодарского края, наделении его статусом муниципального района, образовании в его составе муниципальных образований — сельских поселений — и установлении их границ"

КАРТА-СХЕМА границы Геймановского сельского поселения Тбилисского муниципального района Краснодарского края



Описание границ смежных территорий:

от точки 1*(1(O)) до точки 71*(1201(M)) - земли Алексеев-Тенинского сельского поселения
от точки 71*(1201(M)) до точки 85*(1110(I)) - земли муниципального образования Усть-Лабинский муниципальный район Краснодарского края
от точки 85*(1110(I)) до точки 506*(651(3)) - земли Марьинского сельского поселения
от точки 506*(651(3)) до точки 837*(45(K)) - земли Ванновского сельского поселения
от точки 837*(45(K)) до точки 862*(9(H)) - земли Песчаного сельского поселения
от точки 862*(9(H)) до точки 1*(1(O)) - земли муниципального образования Курганинский муниципальный район Краснодарского края

Приложение 8
к Закону Краснодарского края "О
внесении изменений в Закон Крас-
нодарского края "Об установле-
нии границ муниципального обра-
зования Тбилисский район, наде-
лении его статусом муниципаль-
ного района, образовании в его со-
ставе муниципальных образова-
ний — сельских поселений — и
установлении их границ"

"Приложение 8
к Закону Краснодарского края "Об
установлении границ муници-
пального образования Тбилис-
ский муниципальный район Крас-
нодарского края, наделении его
статусом муниципального района,
образовании в его составе муни-
ципальных образований — сель-
ских поселений — и установлении
их границ"

Описание
границы Геймановского сельского поселения
Тбилисского муниципального района Краснодарского края

Граница Геймановского сельского поселения Тбилисского муниципаль-
ного района Краснодарского края (далее — Геймановское сельское поселение)
проходит:

1) от узловой точки 1*(1(О)), расположенной на стыке границ Гейманов-
ского сельского поселения, Алексее-Тенгинского сельского поселения Тбилис-
ского муниципального района Краснодарского края (далее — Алексее-Тенгин-
ское сельское поселение) и муниципального образования Курганинский муници-
пальный район Краснодарского края (далее — Курганинский муниципальный
район) и находящейся на расстоянии 4070 м восточнее ст-цы Алексее-Тенгин-

ская Тбилисского муниципального района Краснодарского края, 6900 м юго-западнее хут. Веревкин Тбилисского муниципального района Краснодарского края, 4600 м южнее хут. Советский Тбилисского муниципального района Краснодарского края, в северо-западном направлении на расстояние 3993 м по северо-восточной стороне лесополосы в 1,5 м от крайнего ряда деревьев до точки 35;

2) от точки 35 в юго-западном направлении на расстояние 1008 м по восточной стороне лесополосы в 1,5 м от крайнего ряда деревьев до точки 36;

3) от точки 36 в северо-западном направлении на расстояние 7296 м по северной стороне лесополосы в 1,5 м от крайнего ряда деревьев до узловой точки 71*(1201(М)), расположенной на стыке границ Алексее-Тенгинского сельского поселения, Геймановского сельского поселения и муниципального образования Усть-Лабинский муниципальный район Краснодарского края (далее — Усть-Лабинский муниципальный район) и находящейся на расстоянии 2700 м юго-восточнее хут. Александровский Усть-Лабинского муниципального района, 3350 м южнее хут. Марьинский Тбилисского муниципального района Краснодарского края, 3700 м севернее хут. Средний Тбилисского муниципального района Краснодарского края;

4) от узловой точки 71*(1201(М)) в северо-западном направлении на расстояние 644 м по северо-восточной стороне лесополосы в 1,5 м от крайнего ряда деревьев до точки 72;

5) от точки 72 в северо-восточном направлении на расстояние 3413 м сначала по восточной стороне лесополосы в 1,5 м от крайнего ряда деревьев, далее в том же направлении на расстояние 1838 м по восточной стороне полосы отвода полевой дороги до узловой точки 85*(1110(И)), расположенной на стыке границ Геймановского сельского поселения, Марьинского сельского поселения Тбилисского муниципального района Краснодарского края (далее — Марьинское сельское поселение) и Усть-Лабинского муниципального района (левый берег реки Зеленчук 2-й) и находящейся на расстоянии 150 м северо-восточнее хут. Долинов Тбилисского муниципального района Краснодарского края, 150 м южнее

хут. Марьинский Тбилисского муниципального района Краснодарского края, 1400 м северо-западнее хут. Дубовиков Тбилисского муниципального района Краснодарского края;

6) от узловой точки 85*(1110(И)) в юго-восточном направлении на расстояние 9658 м по левому берегу реки Зеленчук 2-й до точки 505;

7) от точки 505 в северном направлении на расстояние 120 м, пересекая реку Зеленчук 2-й, до узловой точки 506*(651(З)), расположенной на стыке границ Геймановского сельского поселения, Марьинского сельского поселения и Ванновского сельского поселения Тбилисского муниципального района Краснодарского края (далее — Ванновское сельское поселение) (правый берег реки Зеленчук 2-й) и находящейся на расстоянии 130 м севернее ст-цы Геймановская Тбилисского муниципального района Краснодарского края, 30 м восточнее хут. Зиссермановский Тбилисского муниципального района Краснодарского края, 5500 м южнее с. Шереметьевское Тбилисского муниципального района Краснодарского края;

8) от узловой точки 506*(651(З)) в юго-восточном направлении на расстояние 12950 м по правому берегу реки Зеленчук 2-й до узловой точки 837*(45(К)), расположенной на стыке границ Геймановского сельского поселения, Ванновского сельского поселения и Песчаного сельского поселения Тбилисского муниципального района Краснодарского края (далее — Песчаное сельское поселение) (правый берег реки Зеленчук 2-й) и находящейся на расстоянии 100 м восточнее хут. Советский Тбилисского муниципального района Краснодарского края, 10 м южнее хут. Веселый Тбилисского муниципального района Краснодарского края, 4100 м западнее хут. Песчаный Тбилисского муниципального района Краснодарского края;

9) от узловой точки 837*(45(К)) в юго-западном направлении на расстояние 383 м, пересекая реку Зеленчук 2-й, далее в том же направлении на расстояние 473 м до точки 856;

10) от точки 856 в юго-западном направлении на расстояние 3309 м по восточной стороне лесополосы в 1,5 м от крайнего ряда деревьев до узловой

точки 862*(9(Н)), расположенной на стыке границ Песчаного сельского поселения, Геймановского сельского поселения и Курганинского муниципального района и находящейся на расстоянии 6500 м северо-восточнее ст-цы Алексее-Тенгинская Тбилисского муниципального района Краснодарского края, 5500 м западнее хут. Веревкин Тбилисского муниципального района Краснодарского края, 3900 м южнее хут. Советский Тбилисского муниципального района Краснодарского края;

11) от узловой точки 862*(9(Н)) в юго-западном направлении на расстояние 1997 м по юго-восточной стороне лесополосы в 1,5 м от крайнего ряда деревьев до точки 865;

12) от точки 865 в северо-западном направлении на расстояние 1006 м по северо-восточной стороне полосы отвода полевой дороги до точки 871;

13) от точки 871 в юго-западном направлении на расстояние 6 м, пересекая полосу отвода полевой дороги, до узловой точки 1* (1(О)).

* Узловые точки границы Геймановского сельского поселения."

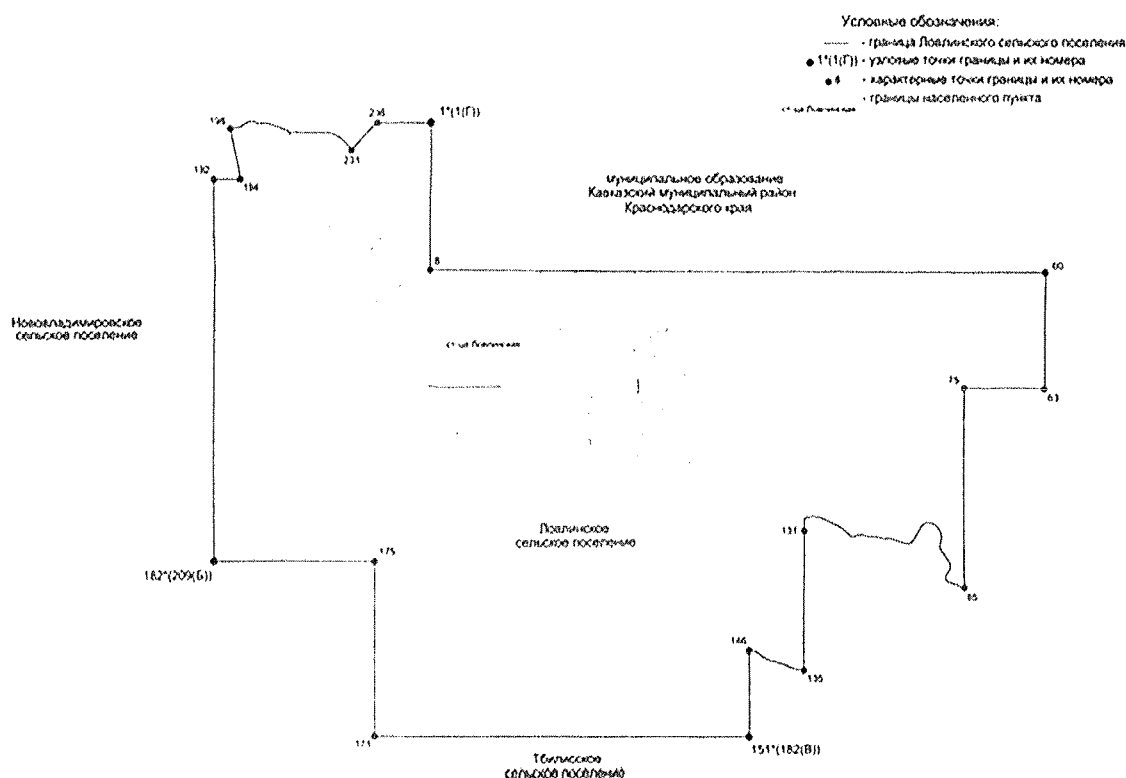
Приложение 9

к Закону Краснодарского края "О внесении изменений в Закон Краснодарского края "Об установлении границ муниципального образования Тбилисский район, наделении его статусом муниципального района, образовании в его составе муниципальных образований — сельских поселений — и установлении их границ"

"Приложение 9

к Закону Краснодарского края "Об установлении границ муниципального образования Тбилисский муниципальный район Краснодарского края, наделении его статусом муниципального района, образовании в его составе муниципальных образований — сельских поселений — и установлении их границ"

КАРТА-СХЕМА границы Ловлинского сельского поселения Тбилисского муниципального района Краснодарского края



Описание границ смежных территорий

от точки 1*(1(Г)) до точки 151*(182(В)) - земли муниципального образования Кавказский муниципальный район Краснодарского края
от точки 151*(182(В)) до точки 182*(209(Б)) - земли Тбилисского сельского поселения
от точки 182*(209(Б)) до точки 1*(1(Г)) - земли Нововладимировского сельского поселения

Приложение 10
к Закону Краснодарского края
"О внесении изменений в Закон Краснодарского края "Об установлении границ муниципального образования Тбилисский район, наделении его статусом муниципального района, образовании в его составе муниципальных образований — сельских поселений — и установлении их границ"

"Приложение 10
к Закону Краснодарского края
"Об установлении границ муниципального образования Тбилисский муниципальный район Краснодарского края, наделении его статусом муниципального района, образовании в его составе муниципальных образований — сельских поселений — и установлении их границ"

**Описание
границы Ловлинского сельского поселения
Тбилисского муниципального района Краснодарского края**

Граница Ловлинского сельского поселения Тбилисского муниципального района Краснодарского края (далее — Ловлинское сельское поселение) проходит:

1) от узловой точки 1*(1(Г)), расположенной на стыке границ Нововладимировского сельского поселения Тбилисского муниципального района Краснодарского края (далее — Нововладимировское сельское поселение), Ловлинского сельского поселения и муниципального образования Кавказский муниципальный район Краснодарского края (далее — Кавказский муниципальный район), на пересечении полосы отвода автомобильной дороги и полосы отвода полевой дороги и находящейся на расстоянии 1800 м восточнее ст-цы Новобекешевская Тбилисского муниципального района Краснодарского края, 6800 м юго-восточнее ст-цы Отрадная Кавказского муниципального района, 4600 м севернее

ст-цы Ловлинская Тбилисского муниципального района Краснодарского края, в южном направлении на расстояние 2512 м по восточной стороне лесополосы в 1,5 м от крайнего ряда деревьев, пересекая полосу отвода полевой дороги, до точки 8;

2) от точки 8 в восточном направлении на расстояние 11524 м по южной стороне лесополосы в 1,5 м от крайнего ряда деревьев до точки 60;

3) от точки 60 в южном направлении на расстояние 2009 м по западной стороне лесополосы в 1,5 м от крайнего ряда деревьев до точки 63;

4) от точки 63 в западном направлении на расстояние 1504 м по северной стороне лесополосы в 1,5 м от крайнего ряда деревьев, далее по северной стороне полосы отвода полевой дороги до точки 75 (пересечение с лесополосой, примыкающей с западной стороны);

5) от точки 75 в южном направлении на расстояние 3439 м по восточной стороне лесополосы в 1,5 м от крайнего ряда деревьев до точки 85 (середина русла реки Бейсуг);

6) от точки 85 в северо-западном направлении на расстояние 4408 м по середине русла реки Бейсуг, пересекая дамбу, до точки 131;

7) от точки 131 в южном направлении на расстояние 2382 м по восточной стороне лесополосы в 1,5 м от крайнего ряда деревьев до точки 135 (створ с лесополосой, примыкающей с южной стороны);

8) от точки 135 в северо-западном направлении на расстояние 1090 м по середине пруда до точки 146;

9) от точки 146 в южном направлении на расстояние 1497 м по восточной стороне лесополосы в 1,5 м от крайнего ряда деревьев до узловой точки 151*(182(В)), расположенной на стыке границ Ловлинского сельского поселения, Тбилисского сельского поселения Тбилисского муниципального района Краснодарского края (далее — Тбилисское сельское поселение) и Кавказского муниципального района (пересечение лесополос) и находящейся на расстоянии 5100 м юго-восточнее ст-цы Ловлинская Тбилисского муниципального района Краснодарского края, 3150 м северо-восточнее пос. Восточный Тбилисского муниципального района Краснодарского края, 8100 м восточнее пос. Первомайский Тбилисского муниципального района Краснодарского края;

10) от узловой точки 151*(182(В)) в западном направлении на расстояние 7000 м по южной стороне лесополосы в 1,5 м от крайнего ряда деревьев до точки 171;

11) от точки 171 в северном направлении на расстояние 2998 м по восточной стороне лесополосы в 1,5 м от крайнего ряда деревьев до точки 175;

12) от точки 175 в западном направлении на расстояние 3000 м по южной стороне лесополосы в 1,5 м от крайнего ряда деревьев до узловой точки 182*(209(Б)), расположенной на стыке границ Нововладимировского сельского поселения, Ловлинского сельского поселения и Тбилисского сельского поселения (пересечение полос отвода полевых дорог) и находящейся на расстоянии 6400 м южнее ст-цы Нововладимировская Тбилисского муниципального района Краснодарского края, 2900 м северо-западнее пос. Первомайский Тбилисского муниципального района Краснодарского края, 4350 м юго-западнее ст-цы Ловлинская Тбилисского муниципального района Краснодарского края;

13) от узловой точки 182*(209(Б)) в северном направлении на расстояние 6504 м по восточной стороне лесополосы в 1,5 м от крайнего ряда деревьев до точки 192;

14) от точки 192 в восточном направлении на расстояние 493 м по южной стороне полосы отвода полевой дороги до точки 194;

15) от точки 194 в северо-западном направлении на расстояние 891 м по северо-восточной границе земель сельскохозяйственного назначения до берега реки Бейсуг, до точки 198;

16) от точки 198 в юго-восточном направлении на расстояние 2502 м по левому берегу реки Бейсуг до точки 231;

17) от точки 231 в северо-восточном направлении на расстояние 684 м по северо-западной границе земель сельскохозяйственного назначения, пересекая реку Бейсуг, до точки 236;

18) от точки 236 в восточном направлении на расстояние 1002 м по южной стороне лесополосы в 1,5 м от крайнего ряда деревьев до узловой точки 1*(1(Г)).

* Узловые точки границы Ловлинского сельского поселения."

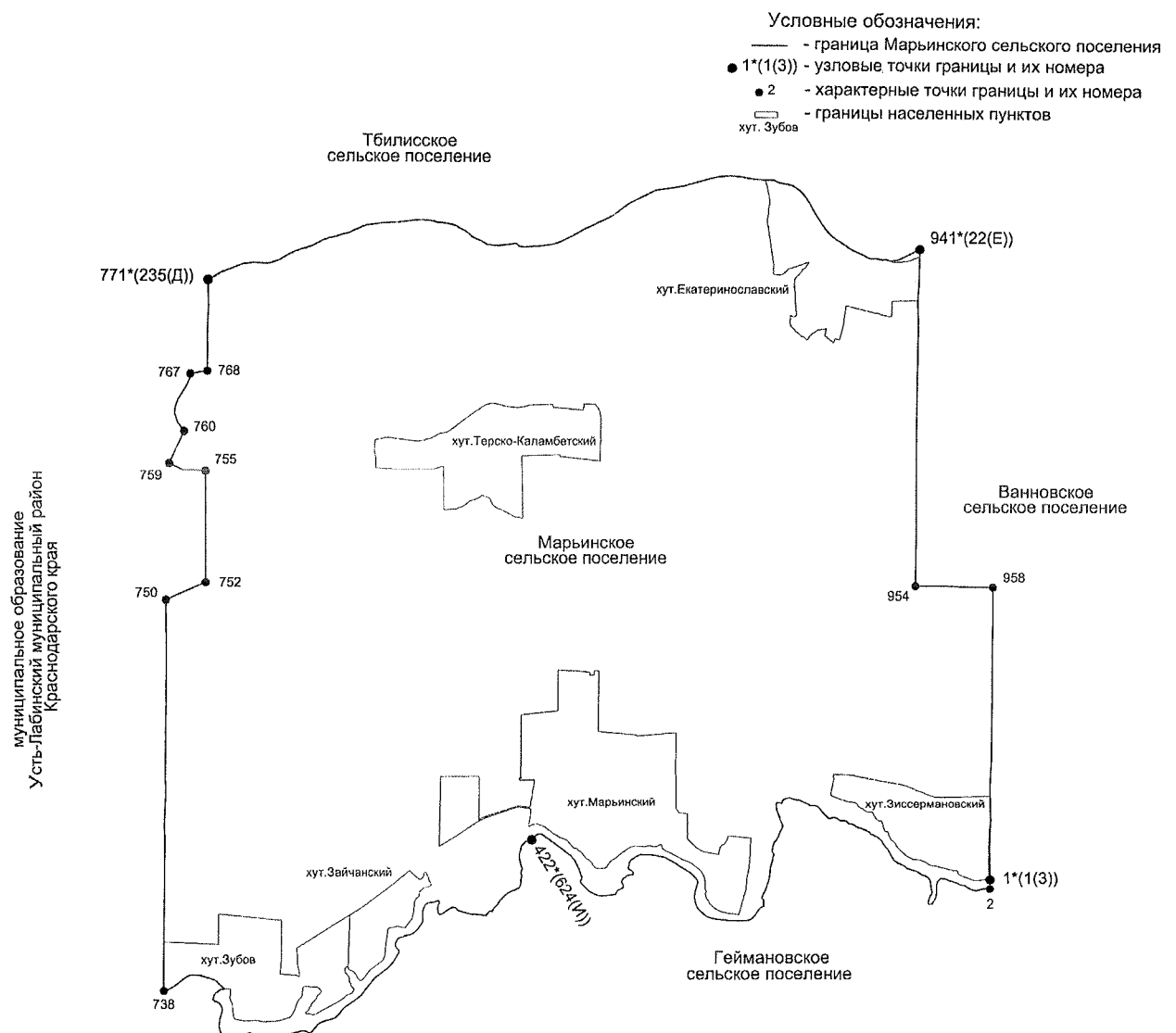
Приложение 11

к Закону Краснодарского края "О внесении изменений в Закон Краснодарского края "Об установлении границ муниципального образования Тбилисский район, наделении его статусом муниципального района, образовании в его составе муниципальных образований — сельских поселений — и установлении их границ"

"Приложение 11

к Закону Краснодарского края "Об установлении границ муниципального образования Тбилисский муниципальный район Краснодарского края, наделении его статусом муниципального района, образовании в его составе муниципальных образований — сельских поселений — и установлении их границ"

КАРТА-СХЕМА границы Марьинского сельского поселения Тбилисского муниципального района Краснодарского края



Описание границ смежных территорий:

от точки 1*(1(3)) до точки 422*(624(И)) - земли Геймановского сельского поселения
от точки 422*(624(И)) до точки 771*(235(Д)) - земли муниципального образования Усть-Лабинский муниципальный район Краснодарского края
от точки 771*(235(Д)) до точки 941*(22(Е)) - земли Тбилисского сельского поселения
от точки 941*(22(Е)) до точки 1*(1(3)) - земли Ванновского сельского поселения

Приложение 12

к Закону Краснодарского края
"О внесении изменений в Закон Краснодарского края "Об установлении границ муниципального образования Тбилисский район, наделении его статусом муниципального района, образовании в его составе муниципальных образований — сельских поселений — и установлении их границ"

"Приложение 12

к Закону Краснодарского края
"Об установлении границ муниципального образования Тбилисский муниципальный район Краснодарского края, наделении его статусом муниципального района, образовании в его составе муниципальных образований — сельских поселений — и установлении их границ"

Описание

границы Марьинского сельского поселения Тбилисского муниципального района Краснодарского края

Граница Марьинского сельского поселения Тбилисского муниципального района Краснодарского края (далее — Марьинское сельское поселение) проходит:

1) от узловой точки 1*(1(3)), расположенной на стыке границ Ванновского сельского поселения Тбилисского муниципального района Краснодарского края (далее — Ванновское сельское поселение), Геймановского сельского поселения Тбилисского муниципального района Краснодарского края (далее — Геймановское сельское поселение) и Марьинского сельского поселения (правый берег реки Зеленчук 2-й) и находящейся на расстоянии 130 м севернее ст-цы Геймановская Тбилисского муниципального района Краснодарского края, 30 м восточнее хут. Зиссермановский Тбилисского муниципального района Краснодарского края, 5500 м южнее с. Шереметьевское Тбилисского муниципального района

Краснодарского края, в южном направлении на расстояние 120 м, пересекая реку Зеленчук 2-й, до точки 2;

2) от точки 2 в северо-западном направлении на расстояние 9658 м по левому берегу реки Зеленчук 2-й до узловой точки 422*(624(И)), расположенной на стыке границ Геймановского сельского поселения, Марьинского сельского поселения и муниципального образования Усть-Лабинский муниципальный район Краснодарского края (далее — Усть-Лабинский муниципальный район) (левый берег реки Зеленчук 2-й) и находящейся на расстоянии 150 м северо-восточнее хут. Долинов Тбилисского муниципального района Краснодарского края, 150 м южнее хут. Марьинский Тбилисского муниципального района Краснодарского края, 1400 м северо-западнее хут. Дубовиков Тбилисского муниципального района Краснодарского края;

3) от узловой точки 422*(624(И)) в юго-западном направлении на расстояние 7531 м по левому берегу реки Зеленчук 2-й, далее по откосу дамбы, по правому берегу реки Зеленчук 2-й до точки 738 (правый берег реки Зеленчук 2-й);

4) от точки 738 в северном направлении на расстояние 4962 м по восточной стороне лесополосы в 1,5 м от крайнего ряда деревьев до точки 750;

5) от точки 750 в северо-восточном направлении на расстояние 548 м по северо-западной стороне болота до точки 752;

6) от точки 752 в северном направлении на расстояние 1417 м по восточной стороне лесополосы в 1,5 м от крайнего ряда деревьев, пересекая полосу отвода автомобильной дороги, до точки 755;

7) от точки 755 в северо-западном направлении на расстояние 483 м по юго-западной стороне болота до точки 759;

8) от точки 759 в северо-восточном направлении на расстояние 444 м, пересекая болото, до точки 760;

9) от точки 760 в северо-восточном направлении на расстояние 799 м по юго-восточной стороне болота до точки 767;

10) от точки 767 в северо-восточном направлении на расстояние 220 м по восточной стороне болота до точки 768;

11) от точки 768 в северном направлении на расстояние 1154 м по восточной стороне лесополосы в 1,5 м от крайнего ряда деревьев до узловой точки 771*(235(Д)), расположенной на стыке границ Марьинского сельского поселения, Тбилисского сельского поселения Тбилисского муниципального района Краснодарского края (далее — Тбилисское сельское поселение) и Усть-Лабинского муниципального района (левый берег реки Кубань) и находящейся на расстоянии 2000 м северо-восточнее хут. Семеновка Усть-Лабинского муниципального района, 2000 м южнее пос. Горский Тбилисского муниципального района Краснодарского края, 2700 м северо-западнее хут. Терско-Каламбетский Тбилисского муниципального района Краснодарского края;

12) от узловой точки 771*(235(Д)) в северо-восточном, юго-восточном направлениях на расстояние 9885 м по левому берегу реки Кубань до узловой точки 941*(22(Е)), расположенной на стыке границ Ванновского сельского поселения, Марьинского сельского поселения и Тбилисского сельского поселения (левый берег реки Кубань) и находящейся на расстоянии 10 м восточнее хут. Екатеринославский Тбилисского муниципального района Краснодарского края, 200 м южнее ст-цы Тбилисская Тбилисского муниципального района Краснодарского края, 1500 м западнее хут. Северин Тбилисского муниципального района Краснодарского края;

13) от узловой точки 941*(22(Е)) в южном направлении на расстояние 4291 м по восточной стороне лесополосы в 1,5 м от крайнего ряда деревьев до точки 954;

14) от точки 954 в восточном направлении на расстояние 998 м по северной стороне лесополосы в 1,5 м от крайнего ряда деревьев до точки 958;

15) от точки 958 в южном направлении на расстояние 3704 м по восточной стороне лесополосы в 1,5 м от крайнего ряда деревьев до узловой точки 1*(1(3)).

* Узловые точки границы Марьинского сельского поселения."

к Закону Краснодарского края "О внесении изменений в Закон Краснодарского края "Об установлении границ муниципального образования Тбилисский район, наделении его статусом муниципального района, образовании в его составе муниципальных образований — сельских поселений — и установлении их границ"

к Закону Краснодарского края "Об установлении границ муниципального образования Тбилисский муниципальный район Краснодарского края, наделении его статусом муниципального района, образовании в его составе муниципальных образований — сельских поселений — и установлении их границ"

Условные обозначения:

- - граница Нововладимировского сельского поселения
- 1*(1(Г)) - узловые точки границы и их номера
- 9 - характерные точки границы и их номера
- - границы населенных пунктов

хут. Чернобоков

муниципальное образование
Выселковский муниципальный район
Краснодарского края

муниципальное образование
Тихорецкий муниципальный район
Краснодарского края

муниципальное образование
Кавказский муниципальный район
Краснодарского края

Нововладимировское
сельское поселение

Повлинское
сельское поселение

Тбилисское
сельское поселение

хут. Манаска
хут. Савельева
хут. Чернобоков
хут. Еремин
хут. Нововладимировское
хут. Романцева
ст-ца Нововладимировская
ст-ца Нововладимировская

от точки 1*(1(Г)) до точки 63*(393(Б)) - земли Павлинского сельского поселения
от точки 63*(393(Б)) до точки 133*(328(А)) - земли Тбилинского сельского поселения
от точки 133*(328(А)) до точки 292*(51(Б3)) - земли муниципального образования Выселковский муниципальный район Краснодарского края
от точки 292*(51(Б3)) до точки 331*(12(Б4)) - земли муниципального образования Тихорецкий муниципальный район Краснодарского края
от точки 331*(12(Б4)) до точки 1*(1(Г)) - земли муниципального образования Кавказский муниципальный район Краснодарского края

Приложение 14

к Закону Краснодарского края

"О внесении изменений в Закон Краснодарского края "Об установлении границ муниципального образования Тбилисский район, наделении его статусом муниципального района, образовании в его составе муниципальных образований — сельских поселений — и установлении их границ"

"Приложение 14

к Закону Краснодарского края

"Об установлении границ муниципального образования Тбилисский муниципальный район Краснодарского края, наделении его статусом муниципального района, образовании в его составе муниципальных образований — сельских поселений — и установлении их границ"

Описание

границы Нововладимировского сельского поселения Тбилисского муниципального района Краснодарского края

Граница Нововладимировского сельского поселения Тбилисского муниципального района Краснодарского края (далее — Нововладимировское сельское поселение) проходит:

1) от узловой точки 1*(1(Г)), расположенной на стыке границ Нововладимировского сельского поселения, Ловлинского сельского поселения Тбилисского муниципального района Краснодарского края (далее — Ловлинское сельское поселение) и муниципального образования Кавказский муниципальный район Краснодарского края (далее — Кавказский муниципальный район) на пересечении полосы отвода автомобильной дороги и полосы отвода полевой дороги и находящейся на расстоянии 1800 м восточнее ст-цы Новобекешевская Тбилисского муниципального района Краснодарского края, 6800 м юго-восточнее ст-цы Отрадная Кавказского муниципального района, 4600 м севернее

ст-цы Ловлинская Тбилисского муниципального района Краснодарского края, в западном направлении на расстояние 1002 м по южной стороне лесополосы в 1,5 м от крайнего ряда деревьев до точки 9;

2) от точки 9 в юго-западном направлении на расстояние 684 м, пересекая реку Бейсуг, до точки 14;

3) от точки 14 в северо-западном направлении на расстояние 2502 м по левому берегу реки Бейсуг до точки 47;

4) от точки 47 в юго-восточном направлении на расстояние 891 м по северо-восточной границе земель сельскохозяйственного назначения до точки 51;

5) от точки 51 в западном направлении на расстояние 493 м по южной стороне полосы отвода полевой дороги до точки 53;

6) от точки 53 в южном направлении на расстояние 6504 м по восточной стороне лесополосы в 1,5 м от крайнего ряда деревьев до узловой точки 63*(393(Б)), расположенной на стыке границ Нововладимировского сельского поселения, Ловлинского сельского поселения и Тбилисского сельского поселения Тбилисского муниципального района Краснодарского края (далее — Тбилисское сельское поселение) (пересечение полос отвода полевых дорог) и находящейся на расстоянии 6400 м южнее ст-цы Нововладимировская Тбилисского муниципального района Краснодарского края, 2900 м северо-западнее пос. Первомайский Тбилисского муниципального района Краснодарского края, 4350 м юго-западнее ст-цы Ловлинская Тбилисского муниципального района Краснодарского края;

7) от узловой точки 63*(393(Б)) в западном направлении на расстояние 11010 м по южной стороне земель сельскохозяйственного назначения до точки 102;

8) от точки 102 в северо-западном направлении на расстояние 20 м, по юго-западной стороне полосы отвода полевой дороги до точки 103;

9) от точки 103 в северном направлении на расстояние 3939 м по восточной стороне лесополосы в 1,5 м от крайнего ряда деревьев до точки 120;

10) от точки 120 в западном направлении на расстояние 2071 м по северной стороне полосы отвода полевой дороги до точки 128;

11) от точки 128 в северо-западном направлении на расстояние 75 м по юго-западной стороне полосы отвода полевой дороги, по границе земель сельскохозяйственного назначения до точки 129;

12) от точки 129 в северном направлении на расстояние 373 м по восточной стороне полосы отвода полевой дороги, по западной границе земель сельскохозяйственного назначения до точки 132;

13) от точки 132 в северо-западном направлении на расстояние 4 м, по юго-западной границе земель сельскохозяйственного назначения до узловой точки 133*(328(A)), расположенной на стыке границ Тбилисского сельского поселения, Нововладимировского сельского поселения и муниципального образования Выселковский муниципальный район Краснодарского края (далее — Выселковский муниципальный район) (пересечение полос отвода полевых дорог) и находящейся на расстоянии 2200 м юго-западнее хут. Еремин Тбилисского муниципального района Краснодарского края, 3200 м южнее ст-цы Новогражданская Выселковского муниципального района, 2700 м северо-восточнее пос. Мирный Тбилисского муниципального района Краснодарского края;

14) от узловой точки 133*(328(A)) в северо-восточном направлении на расстояние 4416 м по восточной стороне лесополосы в 1,5 м от крайнего ряда деревьев, далее, пересекая болота, до точки 147 (середина русла реки Бейсуг);

15) от точки 147 в северо-западном направлении на расстояние 2535 м по середине русла реки Бейсуг, далее в юго-восточном направлении на расстояние 7042 м по середине реки Сухая Тарапанка до точки 289;

16) от точки 289 в северном направлении на расстояние 364 м по восточной стороне полосы отвода полевой дороги до узловой точки 292*(51(63)), расположенной на стыке границ муниципального образования Тбилисский муниципальный район Краснодарского края (далее — Тбилисский муниципальный район), муниципального образования Тихорецкий муниципальный район Краснодар-

ского края (далее — Тихорецкий муниципальный район) и Выселковского муниципального района на пересечении западной стороны полосы отвода полевой дороги и лесополосы и находящейся на расстоянии 3150 м юго-восточнее хут. Ивановка Тбилисского муниципального района, 3600 м юго-западнее ст-цы Новогражданская Выселковского муниципального района, 3450 м южнее ст-цы Отрадная Тихорецкого муниципального района;

17) от узловой точки 292*(51(63)) в восточном направлении на расстояние 1490 м по южной стороне лесополосы в 1,5 м от крайнего ряда деревьев до точки 293 (пересечение с восточной стороной лесополосы);

18) от точки 293 в северном направлении на расстояние 1998 м по восточной стороне лесополосы в 1,5 м от крайнего ряда деревьев до точки 294;

19) от точки 294 в восточном направлении на расстояние 8503 м по северной стороне лесополосы в 1,5 м от крайнего ряда деревьев до узловой точки 331*(12(64)), расположенной на стыке границ Тбилисского муниципального района, Тихорецкого муниципального района и Кавказского муниципального района и находящейся на расстоянии 4800 м северо-восточнее ст-цы Новобекешевская Тбилисского муниципального района, 5500 м северо-западнее пос. Расцвет Кавказского муниципального района, 3900 м юго-восточнее ст-цы Отрадная Тихорецкого муниципального района;

20) от узловой точки 331*(12(64)) в южном направлении на расстояние 4485 м по восточной стороне лесополосы в 1,5 м от крайнего ряда деревьев до узловой точки 1*(1(Г)).

* Узловые точки границы Нововладимировского сельского поселения."

к Закону Краснодарского края "О внесении изменений в Закон Краснодарского края "Об установлении границ муниципального образования Тбилисский район, наделении его статусом муниципального района, образовании в его составе муниципальных образований — сельских поселений — и установлении их границ"

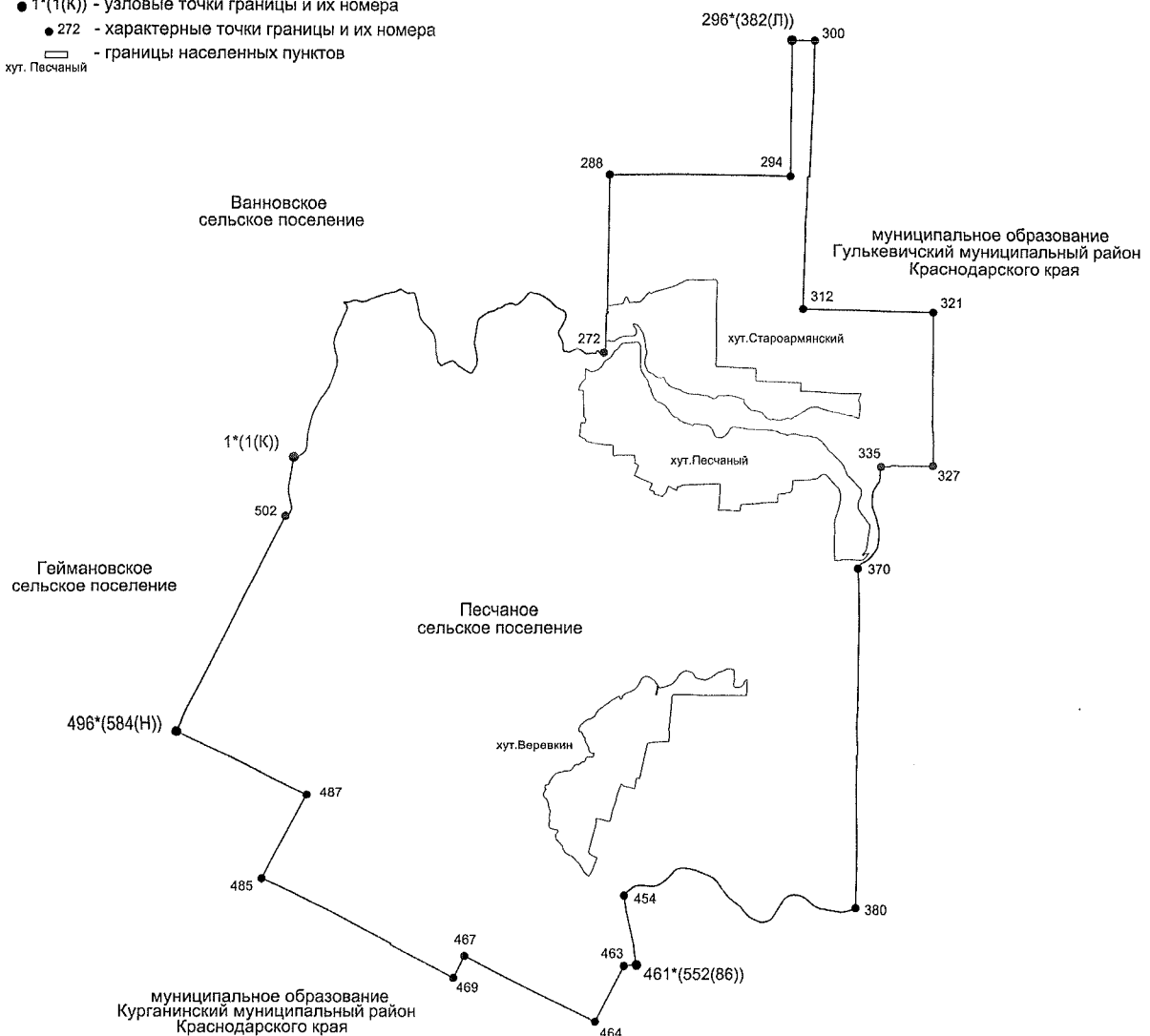
к Закону Краснодарского края "Об установлении границ муниципального образования Тбилисский муниципальный район Краснодарского края, наделении его статусом муниципального района, образовании в его составе муниципальных образований — сельских поселений — и установлении их границ"

КАРТА-СХЕМА
границы Песчаного сельского поселения
Тбилисского муниципального района Краснодарского края

Условные обозначения:

- - граница Песчаного сельского поселения
- 1*(1(К)) - узловые точки границы и их номера
- 272 - характерные точки границы и их номера
- - границы населенных пунктов

хут. Песчаный



Описание границ смежных территорий:

от точки 1*(1(K)) до точки 296*(382(Л)) - земли Ванновского сельского поселения
от точки 296*(382(Л)) до точки 461*(552(86)) - земли муниципального образования Гулькевичский муниципальный район Краснодарского края
от точки 461*(552(86)) до точки 496*(584(Н)) - земли муниципального образования Курганский муниципальный район Краснодарского края
от точки 496*(584(Н)) до точки 1*(1(K)) - земли Геймановского сельского поселения

Приложение 16
к Закону Краснодарского края
"О внесении изменений в Закон Краснодарского края "Об установлении границ муниципального образования Тбилисский район, наделении его статусом муниципального района, образовании в его составе муниципальных образований — сельских поселений — и установлении их границ"

"Приложение 16
к Закону Краснодарского края
"Об установлении границ муниципального образования Тбилисский муниципальный район Краснодарского края, наделении его статусом муниципального района, образовании в его составе муниципальных образований — сельских поселений — и установлении их границ"

**Описание
границы Песчаного сельского поселения
Тбилисского муниципального района Краснодарского края**

Граница Песчаного сельского поселения Тбилисского муниципального района Краснодарского края (далее — Песчаное сельское поселение) проходит:

1) от узловой точки 1*(1(К)), расположенной на стыке границ Геймановского сельского поселения Тбилисского муниципального района Краснодарского края (далее — Геймановское сельское поселение), Ванновского сельского поселения Тбилисского муниципального района Краснодарского края (далее — Ванновское сельское поселение) и Песчаного сельского поселения (правый берег реки Зеленчук 2-й) и находящейся на расстоянии 100 м восточнее хут. Советский Тбилисского муниципального района Краснодарского края, 10 м южнее хут. Веселый Тбилисского муниципального района Краснодарского края, 4100 м западнее хут. Песчаный Тбилисского муниципального района Краснодарского края, в

северо-восточном направлении на расстояние 8333 м по правому берегу реки Зеленчук 2-й до точки 272;

2) от точки 272 в северном направлении на расстояние 2533 м по восточной стороне лесополосы в 1,5 м от крайнего ряда деревьев до точки 288;

3) от точки 288 в восточном направлении на расстояние 2514 м по северной стороне лесополосы в 1,5 м от крайнего ряда деревьев до точки 294;

4) от точки 294 в северном направлении на расстояние 1851 м по западной стороне лесополосы в 1,5 м от крайнего ряда деревьев по восточной границе земель сельскохозяйственного назначения до узловой точки 296*(382(Л)), расположенной на стыке границ Ванновского сельского поселения, Песчаного сельского поселения и муниципального образования Гулькевичский муниципальный район Краснодарского края (далее — Гулькевичский муниципальный район) и находящейся на расстоянии 4000 м северо-восточнее хут. Красный Зеленчук Тбилисского муниципального района Краснодарского края, 5100 м юго-восточнее хут. Новопеховский Первый Тбилисского муниципального района Краснодарского края;

5) от узловой точки 296*(382(Л)) в восточном направлении на расстояние 312 м по северной стороне лесополосы в 1,5 м от крайнего ряда деревьев до точки 300;

6) от точки 300 в южном направлении на расстояние 3728 м по восточной стороне лесополосы в 1,5 м от крайнего ряда деревьев до точки 312;

7) от точки 312 в восточном направлении на расстояние 1772 м по южной стороне лесополосы в 1,5 м от крайнего ряда деревьев до точки 321;

8) от точки 321 в южном направлении на расстояние 2110 м по западной стороне лесополосы в 1,5 м от крайнего ряда деревьев до точки 327 (пересечение двух лесополос);

9) от точки 327 в западном направлении на расстояние 710 м по южной стороне полосы отвода полевой дороги до точки 335;

10) от точки 335 в юго-западном направлении на расстояние 1566 м по середине реки Зеленчук 2-й до точки 370 (слияние рек Зеленчук 2-й и Зеленчук 3-й);

11) от точки 370 в южном направлении на расстояние 4709 по восточной стороне лесополосы в 1,5 м от крайнего ряда деревьев до точки 380;

12) от точки 380 в северо-западном направлении на расстояние 3848 м по середине реки Зеленчук 2-й, пересекая дамбу, до точки 454;

13) от точки 454 в юго-восточном направлении на расстояние 958 м по северо-восточной стороне лесополосы в 1,5 м от крайнего ряда деревьев до узловой точки 461*(552(86)), расположенной на стыке границ муниципального образования Тбилисский муниципальный район Краснодарского края (далее — Тбилисский муниципальный район), Гулькевичского муниципального района и муниципального образования Курганинский муниципальный район Краснодарского края (далее — Курганинский муниципальный район) на пересечении лесополосы и находящейся на расстоянии 2500 м юго-восточнее хут. Веревкин Тбилисского муниципального района, 3300 м юго-западнее ст-цы Скобелевская Гулькевичского муниципального района, 9000 м северо-восточнее ст-цы Темиргоевская Курганинского муниципального района;

14) от узловой точки 461*(552(86)) в юго-западном направлении на расстояние 177 м по юго-восточной стороне лесополосы в 1,5 м от крайнего ряда деревьев до точки 463;

15) от точки 463 в юго-западном направлении на расстояние 871 м по юго-восточной стороне лесополосы в 1,5 м от крайнего ряда деревьев до точки 464;

16) от точки 464 в северо-западном направлении на расстояние 2019 м по юго-западной стороне лесополосы в 1,5 м от крайнего ряда деревьев до северо-западной стороны полевой дороги, до точки 467;

17) от точки 467 в юго-западном направлении на расстояние 336 м по северо-западной стороне полевой дороги до точки 469;

18) от точки 469 в северо-западном направлении на расстояние 3001 м по северо-восточной стороне лесополосы в 1,5 м от крайнего ряда деревьев до точки 485;

19) от точки 485 в северо-восточном направлении на расстояние 1329 м по северо-западной стороне лесополосы в 1,5 м от крайнего ряда деревьев до точки 487;

20) от точки 487 в северо-западном направлении на расстояние 2003 м по юго-западной стороне лесополосы в 1,5 м от крайнего ряда деревьев до узловой точки 496*(584(Н)), расположенной на стыке границ Песчаного сельского поселения, Геймановского сельского поселения и Курганинского муниципального района и находящейся на расстоянии 6500 м северо-восточнее ст-цы Алексее-Тенгинская Тбилисского муниципального района, 5500 м западнее хут. Веревкин Тбилисского муниципального района, 3900 м южнее хут. Советский Тбилисского муниципального района;

21) от узловой точки 496*(584(Н)) в северо-восточном направлении на расстояние 3309 м по юго-восточной стороне лесополосы в 1,5 м от крайнего ряда деревьев до точки 502;

22) от точки 502 в северо-восточном направлении на расстояние 856 м по юго-восточной границе земель сельскохозяйственного назначения, пересекая реку Зеленчук 2-й, до узловой точки 1* (1(К)).

* Узловые точки границы Песчаного сельского поселения."

к Закону Краснодарского края "О внесении изменений в Закон Краснодарского края "Об установлении границ муниципального образования Тбилисский район, наделении его статусом муниципального района, образовании в его составе муниципальных образований — сельских поселений — и установлении их границ"

к Закону Краснодарского края "Об установлении границ муниципального образования Тбилисский муниципальный район Краснодарского края, наделении его статусом муниципального района, образовании в его составе муниципальных образований — сельских поселений — и установлении их границ"

[illegible]

от точки 11*(1(Ж)) до точки 247*(279(Г)) - земли Ванновского сельского поселения
от точки 247*(279(Е)) до точки 417*(492(Д)) - земли Марынского сельского поселения
от точки 417*(492(Д)) до точки 592*(673(В)) - земли муниципального образования Усть-Лабинский муниципальный район Краснодарского края
от точки 592*(673(В)) до точки 695*(772(А)) - земли муниципального образования Усть-Лабинский муниципальный район Краснодарского края
от точки 695*(772(А)) до точки 765*(837(Б)) - земли Нововладимировского сельского поселения
от точки 765*(837(Б)) до точки 796*(865(Б)) - земли Волгинского сельского поселения
от точки 796*(865(Б)) до точки 832*(894(Г)) - земли муниципального образования Кавказский муниципальный район Краснодарского края
от точки 832*(894(Г)) до точки 831*(1(Ж)) - земли муниципального образования Гулькевичский муниципальный район Краснодарского края

Приложение 18
к Закону Краснодарского края
"О внесении изменений в Закон Краснодарского края "Об установлении границ муниципального образования Тбилисский район, наделении его статусом муниципального района, образовании в его составе муниципальных образований — сельских поселений — и установлении их границ"

"Приложение 18
к Закону Краснодарского края
"Об установлении границ муниципального образования Тбилисский муниципальный район Краснодарского края, наделении его статусом муниципального района, образовании в его составе муниципальных образований — сельских поселений — и установлении их границ"

**Описание
границы Тбилисского сельского поселения
Тбилисского муниципального района Краснодарского края**

Граница Тбилисского сельского поселения Тбилисского муниципального района Краснодарского края (далее — Тбилисское сельское поселение) проходит:

1) от узловой точки 1*(1(Ж)), расположенной на стыке границ Тбилисского сельского поселения, Ванновского сельского поселения Тбилисского муниципального района Краснодарского края (далее — Ванновское сельское поселение) и муниципального образования Гулькевичский муниципальный район Краснодарского края (далее — Гулькевичский муниципальный район) (левый берег реки Кубань) и находящейся на расстоянии 1700 м севернее хут. Северокубанский Тбилисского муниципального района Краснодарского края, 3200 м восточнее хут. Северин Тбилисского муниципального района Краснодарского края, 2800 м северо-западнее пос. Мирный Гулькевичского муниципального района,

в северо-западном направлении на расстояние 6424 м по левому берегу реки Кубань до точки 135;

2) от точки 135 в юго-восточном, юго-западном направлениях на расстояние 1722 м по западной границе земель сельскохозяйственного назначения до точки 169;

3) от точки 169 в северо-западном направлении на расстояние 849 м по северной границе земель сельскохозяйственного назначения до точки 175;

4) от точки 175 в юго-западном направлении на расстояние 1405 м по северной границе земель сельскохозяйственного назначения до точки 202;

5) от точки 202 в северо-восточном направлении на расстояние 552 м по западной стороне полосы отвода автомобильной дороги ст-ца Тбилисская — ст-ца Воздвиженская до точки 210;

6) от точки 210 в северо-западном направлении на расстояние 175 м по северной границе земель сельскохозяйственного назначения до точки 212;

7) от точки 212 в северном направлении на расстояние 459 м по восточной границе земель сельскохозяйственного назначения до точки 217;

8) от точки 217 в юго-западном, северо-западном направлениях на расстояние 1524 м по левому берегу реки Кубань до узловой точки 247*(279(Е)), расположенной на стыке границ Тбилисского сельского поселения, Ванновского сельского поселения и Марьинского сельского поселения Тбилисского муниципального района Краснодарского края (далее — Марьинское сельское поселение) (северо-восточная граница хут. Екатеринославский Тбилисского муниципального района Краснодарского края, левый берег реки Кубань);

9) от узловой точки 247*(279(Е)) в северо-западном, юго-западном направлениях на расстояние 9885 м по левому берегу реки Кубань до узловой точки 417*(492(Д)), расположенной на стыке границ Марьинского сельского поселения, Тбилисского сельского поселения и муниципального образования Усть-Лабинский муниципальный район Краснодарского края (далее — Усть-Лабинский муниципальный район) (левый берег реки Кубань) и находящейся на

расстоянии 2000 м северо-восточнее хут. Семеновка Усть-Лабинского муниципального района, 2000 м южнее пос. Горский Тбилисского муниципального района Краснодарского края, 2700 м северо-западнее хут. Терско-Каламбетский Тбилисского муниципального района Краснодарского края;

10) от узловой точки 417*(492(Д)) в северном направлении на расстояние 2010 м, пересекая реку Кубань, полосу отвода Северо-Кавказской железной дороги — филиала ОАО "Российские железные дороги" направления станция Кавказская — станция Краснодар (44 км + 400 м) и полосу земельного отвода автомобильной дороги г. Краснодар — г. Кропоткин — граница Ставропольского края (246 км + 500 м), до точки 423;

11) от точки 423 в юго-западном направлении на расстояние 979 м по северной стороне полосы отвода автомобильной дороги г. Краснодар — г. Кропоткин — граница Ставропольского края до точки 432;

12) от точки 432 в северном направлении на расстояние 6118 м по восточной стороне лесополосы в 1,5 м от крайнего ряда деревьев до точки 455;

13) от точки 455 в западном направлении на расстояние 488 м по северной стороне лесополосы в 1,5 м от крайнего ряда деревьев до точки 463;

14) от точки 463 ломаной линией на расстояние 1233 м в северо-западном направлении по восточной стороне дамбы реки Сухой Лог, затем в северном направлении по восточной стороне лесополосы в 1,5 м от крайнего ряда деревьев до точки 473;

15) от точки 473 в западном направлении на расстояние 336 м по северной стороне лесополосы в 1,5 м от крайнего ряда деревьев до точки 475;

16) от точки 475 в северном направлении на расстояние 3040 м по восточной стороне лесополосы в 1,5 м от крайнего ряда деревьев до точки 483;

17) от точки 483 в западном направлении на расстояние 264 м по северной стороне лесополосы в 1,5 м от крайнего ряда деревьев до точки 485;

18) от точки 485 в северо-западном направлении на расстояние 829 м по восточной стороне лесополосы в 1,5 м от крайнего ряда деревьев до точки 487;

19) от точки 487 в юго-западном направлении на расстояние 2007 м по левому берегу реки Цыганка до дамбы, далее по ее откосу, далее в том же направлении по середине реки Цыганка до узловой точки 592*(673(66)), расположенной на стыке границ муниципального образования Тбилисский муниципальный район Краснодарского края (далее — Тбилисский муниципальный район), Усть-Лабинского муниципального района и муниципального образования Выселковский муниципальный район Краснодарского края (далее — Выселковский муниципальный район) и находящейся на расстоянии 300 м юго-западнее пос. Терновый Тбилисского муниципального района, 2050 м северо-восточнее хут. Безлесный Усть-Лабинского муниципального района, 3600 м восточнее ст-цы Новобейсутская Выселковского муниципального района;

20) от узловой точки 592*(673(66)) в северном направлении на расстояние 646 м по восточной стороне лесополосы в 1,5 м от крайнего ряда деревьев до точки 596;

21) от точки 596 в западном направлении на расстояние 3021 м по южной стороне полевой дороги, обходя кладбище, затем по южной стороне лесополосы в 1,5 м от крайнего ряда деревьев до точки 611;

22) от точки 611 в северном направлении на расстояние 3022 м по восточной стороне лесополосы в 1,5 м от крайнего ряда деревьев, пересекая полосу отвода полевой дороги, до точки 622;

23) от точки 622 в западном направлении на расстояние 4995 м по южной стороне лесополосы в 1,5 м от крайнего ряда деревьев до точки 633;

24) от точки 633 в северном направлении на расстояние 4438 м по восточной стороне лесополосы в 1,5 м от крайнего ряда деревьев до точки 650;

25) от точки 650 в восточном направлении на расстояние 6995 м по южной стороне лесополосы в 1,5 м от крайнего ряда деревьев, далее по северной стороне полосы отвода полевой дороги до узловой точки 695*(722(A)), расположенной на стыке границ Тбилисского сельского поселения и Нововладимировского сельского поселения Тбилисского муниципального района Краснодарского края (да-

лее — Нововладимировское сельское поселение) и Выселковского муниципального района (пересечение полос отвода полевых дорог) и находящейся на расстоянии 2200 м юго-западнее хут. Еремин Тбилисского муниципального района, 3200 м южнее ст-цы Новогражданская Выселковского муниципального района, 2700 м северо-восточнее пос. Мирный Тбилисского муниципального района;

26) от узловой точки 695*(722(А)) в юго-восточном направлении на расстояние 4 м по юго-западной границе земель сельскохозяйственного назначения до точки 696;

27) от точки 696 в юго-восточном направлении на расстояние 448 м по юго-западной границе земель сельскохозяйственного назначения до точки 700;

28) от точки 700 в восточном направлении на расстояние 2071 м по северной стороне полевой дороги до точки 708;

29) от точки 708 в южном направлении на расстояние 3939 м по восточной стороне лесополосы до точки 725;

30) от точки 725 в юго-восточном направлении на расстояние 20 м по юго-западной стороне полевой дороги до точки 726;

31) от точки 726 в восточном направлении на расстояние 11010 м по южной границе земель сельскохозяйственного назначения до узловой точки 765*(837(Б)), расположенной на стыке границ Тбилисского сельского поселения, Нововладимировского сельского поселения и Ловлинского сельского поселения Тбилисского муниципального района Краснодарского края (далее — Ловлинское сельское поселение) и находящейся на расстоянии 6400 м южнее ст-цы Нововладимировская Тбилисского муниципального района, 2900 м северо-западнее пос. Первомайский Тбилисского муниципального района, 4350 м юго-западнее ст-цы Ловлинская Тбилисского муниципального района (пересечение полос отвода полевых дорог);

32) от узловой точки 765*(837(Б)) в восточном направлении на расстояние 3000 м по южной границе земель сельскохозяйственного назначения до точки 772;

33) от точки 772 в южном направлении на расстояние 2998 м по восточной границе земель сельскохозяйственного назначения до точки 776;

34) от точки 776 в восточном направлении на расстояние 7000 м по южной границе земель сельскохозяйственного назначения до узловой точки 796*(865(В)), расположенной на стыке границ Ловлинского сельского поселения, Тбилисского сельского поселения и муниципального образования Кавказский муниципальный район Краснодарского края (далее — Кавказский муниципальный район) (пересечение лесополос) и находящейся на расстоянии 5100 м юго-восточнее ст-цы Ловлинская Тбилисского муниципального района, 3150 м северо-восточнее пос. Восточный Тбилисского муниципального района, 8100 м восточнее пос. Первомайский Тбилисского муниципального района;

35) от узловой точки 796*(865(В)) в восточном направлении на расстояние 509 м по южной стороне лесополосы в 1,5 м от крайнего ряда деревьев до точки 799;

36) от точки 799 в южном направлении на расстояние 7135 м по восточной стороне лесополосы в 1,5 м от крайнего ряда деревьев, пересекая полосу отвода автомобильной дороги г. Краснодар – г. Кропоткин – граница Ставропольского (268 км + 550 м), до точки 812;

37) от точки 812 в северо-восточном направлении на расстояние 490 м по границе полосы отвода Северо-Кавказской железной дороги — филиала ОАО "Российские железные дороги" направления станция Кавказская — станция Краснодар до точки 814;

38) от точки 814 в южном направлении на расстояние 2933 м, пересекая полосу отвода Северо-Кавказской железной дороги — филиала ОАО "Российские железные дороги" направления станция Кавказская — станция Краснодар (24 км + 50 м), далее по восточной стороне лесополосы в 1,5 м от крайнего ряда деревьев, пересекая полосу отвода автомобильной дороги ст-ца Тбилисская — г. Кропоткин (15 км + 800 м), до точки 827;

39) от точки 827 в северо-восточном направлении на расстояние 900 м по верхней части террасового уступа реки Кубань до узловой точки 832*(894(70)), расположенной на стыке границ Тбилисского муниципаль-

ного района, Кавказского муниципального района и Гулькевичского муниципального района на середине реки Кубань и находящейся на расстоянии 6200 м северо-восточнее ст-цы Тбилисская Тбилисского муниципального района, 6400 м юго-западнее ст-цы Казанская Кавказского муниципального района, 4400 м северо-западнее пос. Новоивановский Гулькевичского муниципального района;

40) от узловой точки 832*(894(70)) в юго-западном направлении на расстояние 7990 м по середине реки Кубань до узловой точки 1* (1(Ж)).

* Узловые точки границы Тбилисского сельского поселения."