



**МИНИСТЕРСТВО ПРИРОДНЫХ РЕСУРСОВ  
КРАСНОДАРСКОГО КРАЯ**

**П Р И К А З**

от 09.09.2019

№ 1445

г. Краснодар

**Об установлении границ водоохранных зон и  
прибрежных защитных полос, местоположений  
береговых линий (границ водных объектов) реки  
Кирпильцы, балки без названия в станице  
Сергиевской и балки Какайка с притоками на  
территории Кореновского и Тимашевского  
районов Краснодарского края**

В соответствии со статьями 26 и 65 Водного кодекса Российской Федерации, постановлением Правительства Российской Федерации от 10 января 2009 г. № 17 «Об утверждении Правил установления на местности границ водоохранных зон и границ прибрежных защитных полос водных объектов», постановлением Правительства Российской Федерации от 29 апреля 2016 г. № 377 «Об утверждении Правил определения местоположения береговой линии (границы водного объекта), случаев и периодичности ее определения и о внесении изменений в Правила установления на местности границ водоохранных зон и границ прибрежных защитных полос водных объектов», постановлением главы администрации (губернатора) Краснодарского края от 19 октября 2012 г. № 1250 «О министерстве природных ресурсов Краснодарского края», государственным контрактом от 2 июля 2019 г. № 56 п р и к а з ы в а ю:

1. Утвердить границы водоохранных зон и прибрежных защитных полос, местоположений береговых линий (границ водных объектов) реки Кирпильцы, балки без названия в станице Сергиевской и балки Какайка с притоками на территории Кореновского и Тимашевского районов Краснодарского края согласно приложению к настоящему приказу.

2. Определить, что ограничения хозяйственной и иной деятельности в границах водоохранной зоны и прибрежной защитной полосы установлены статьей 65 Водного кодекса Российской Федерации.

3. В случае корректировки границ водоохранных зон и прибрежных защитных полос, местоположений береговых линий (границ водных объектов) реки Кирпильцы, балки без названия в станице Сергиевской и балки Какайка с притоками на территории Кореновского и Тимашевского районов Краснодарского края, в том числе по результатам замечаний Федеральной службы государственной регистрации, кадастра и картографии к сведениям, содержащимся в настоящем приказе, отделу охраны водных объектов управления водных ре-


сурсов (Миньков Е.А.) внести изменения в настоящий приказ в течение 15 рабочих дней со дня получения соответствующей информации.

4. Отделу экологического просвещения (Ананко Ю.О.) обеспечить размещение (опубликование) настоящего приказа на официальном сайте администрации Краснодарского края в информационно-телекоммуникационной сети «Интернет» и направление на «Официальный интернет-портал правовой информации» ([www.pravo.gov.ru](http://www.pravo.gov.ru)).

5. Контроль за выполнением настоящего приказа возложить на заместителя министра природных ресурсов Краснодарского края Столбова Г.Д.

6. Приказ вступает в силу на следующий день после его официального опубликования.

Министр

A large, stylized handwritten signature in black ink, consisting of several overlapping loops and a long horizontal stroke extending to the right.

С.Н. Ерёмин

Приложение

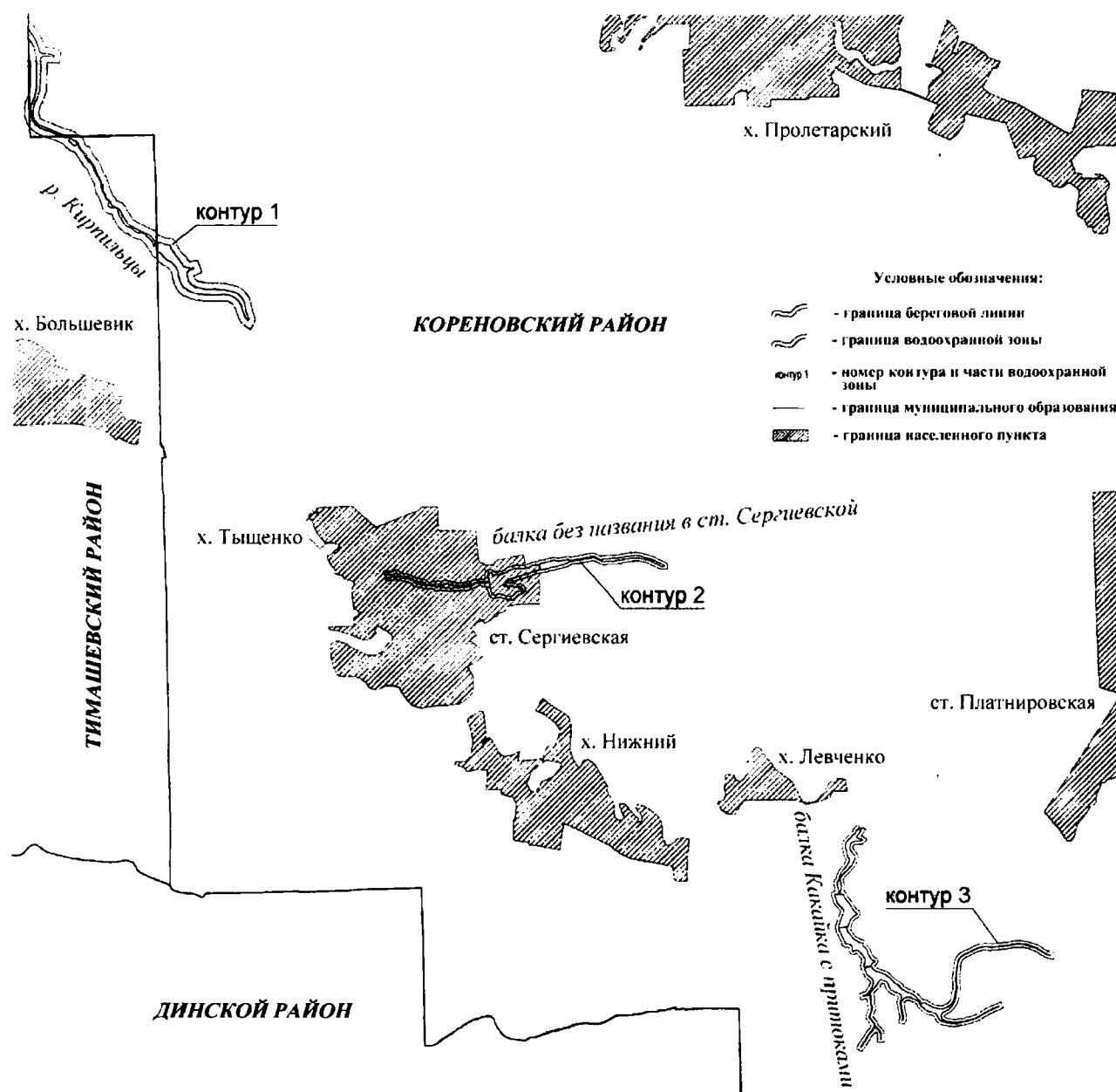
**УТВЕРЖДЕНЫ**

приказом министерства природных  
ресурсов Краснодарского края  
от 09.09.2019 № 1445

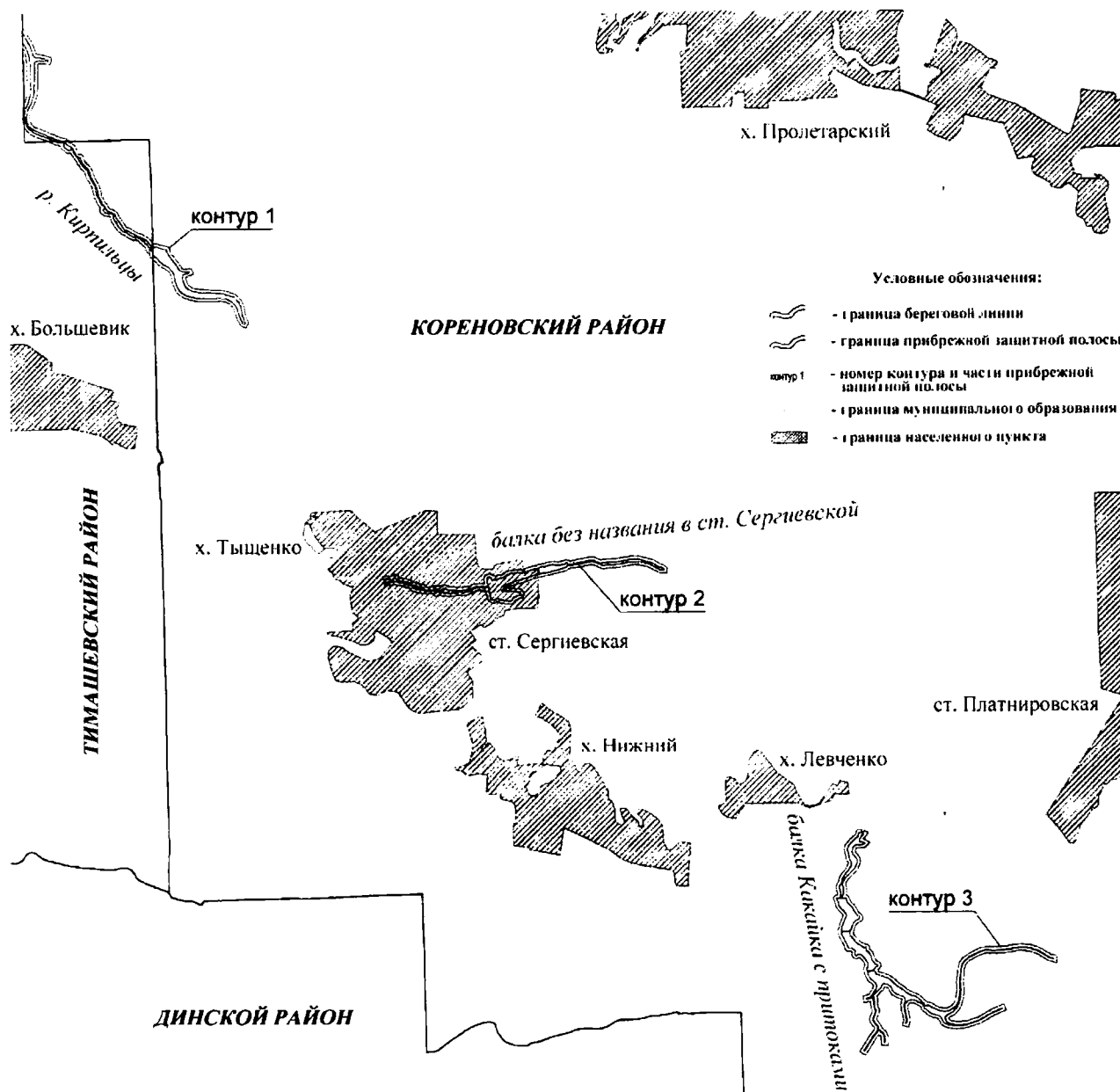
**ГРАНИЦЫ**  
**водоохранных зон и прибрежных защитных полос,**  
**местоположения береговых линий (границ водных**  
**объектов) реки Кирпильцы, балки без названия**  
**в станице Сергиевской и балки Какайка с**  
**притоками на территории Кореновского и**  
**Тимашевского районов Краснодарского края**

1. Схемы границ водоохранных зон и прибрежных защитных полос, местоположений береговых линий (границ водных объектов) реки Кирпильцы, балки без названия в станице Сергиевской и балки Какайка с притоками на территории Кореновского и Тимашевского районов Краснодарского края:

1.1. Схема границ водоохранных зон и местоположений береговых линий (границ водных объектов) реки Кирпильцы, балки без названия в станице Сергеевской и балки Какайка с притоками на территории Кореновского и Тимашевского районов Краснодарского края (далее – схема № 1):



1.2. Схема границ прибрежных защитных полос и местоположений береговых линий (границ водных объектов) реки Кирпильцы, балки без названия в станице Сергиевской и балки Какайка с притоками на территории Кореновского и Тимашевского районов Краснодарского края (далее – схема № 2):



2. Границы водоохранной зоны и прибрежной защитной полосы, местоположения береговой линии (границы водного объекта) водного объекта – реки Кирпильцы:

1) местоположение береговой линии (границы водного объекта) определено на схеме № 1 следующими поворотными точками:

Контур	Часть	Поворотные точки местоположения береговой линии (границы водного объекта)	
		начало участка	конец участка
1	-	188	1

Протяженность береговой линии (границы водного объекта) составляет 14,03 км;

2) граница водоохранной зоны на схеме № 1 представлена контуром 1, и определена следующими поворотными точками:

Контур	Часть	Поворотные точки водоохранной зоны	
		начало участка	конец участка
1	-	1	482

Ширина водоохранной зоны составляет 100 метров.

Площадь водоохранной зоны составляет 140,49 га;

3) граница прибрежной защитной полосы на схеме № 2 представлена контуром 1, и определена следующими поворотными точками:

Контур	Часть	Поворотные точки прибрежной защитной полосы	
		начало участка	конец участка
1	-	1	506

Ширина прибрежной защитной полосы составляет 50 метров.

Площадь прибрежной защитной полосы составляет 70,18 га.

3. Границы водоохранной зоны и прибрежной защитной полосы, местоположения береговой линии (границы водного объекта) водного объекта – балки без названия в станице Сергиевской:

1) местоположение береговой линии (границы водного объекта) определено на схеме № 1 следующими поворотными точками:

Контур	Часть	Поворотные точки местоположения береговой линии (границы водного объекта)	
		начало участка	конец участка
2	-	224	1

Протяженность береговой линии (границы водного объекта) составляет 10,85 км;

2) граница водоохранной зоны на схеме № 1 представлена контуром 2, и определена следующими поворотными точками:

Контур	Часть	Поворотные точки водоохранной зоны	
		начало участка	конец участка
2	-	1	643

Ширина водоохранной зоны составляет 50 метров.

Площадь водоохранной зоны составляет 52,93 га;

3) граница прибрежной защитной полосы совпадает с границей водоохранной зоны.

Ширина прибрежной защитной полосы составляет 50 метров.

Площадь прибрежной защитной полосы составляет 52,93 га.

4. Границы водоохранной зоны и прибрежной защитной полосы, местоположения береговой линии (границы водного объекта) водного объекта – балки Какайка с притоками:

1) местоположение береговой линии (границы водного объекта) определено на схеме № 1 следующими поворотными точками:

Контур	Часть	Поворотные точки местоположения береговой линии (границы водного объекта)	
		начало участка	конец участка
3	-	306	1

Протяженность береговой линии (границы водного объекта) составляет 19,89 км;

2) граница водоохранной зоны на схеме № 1 представлена контуром 3, и определена следующими поворотными точками:

Контур	Часть	Поворотные точки водоохранной зоны	
		начало участка	конец участка
3	-	1	718

Ширина водоохранной зоны составляет 50 метров.

Площадь водоохранной зоны составляет 98,27 га;

3) граница прибрежной защитной полосы совпадает с границей водоохранной зоны.

Ширина прибрежной защитной полосы составляет 50 метров.

Площадь прибрежной защитной полосы составляет 98,27 га.

Начальник отдела охраны водных объектов  
управления водных ресурсов

Е.А. Миньков

