



**МИНИСТЕРСТВО ПРИРОДНЫХ РЕСУРСОВ
КРАСНОДАРСКОГО КРАЯ**

П Р И К А З

от 19.11.2019

№ 2204

г. Краснодар

**Об установлении границ водоохранной зоны
и прибрежной защитной полосы, местоположения
береговой линии (границы водного объекта) реки
Татарка на территории Белоглинского
и Новопокровского районов
Краснодарского края**

В соответствии со статьями 26 и 65 Водного кодекса Российской Федерации, постановлением Правительства Российской Федерации от 10 января 2009 г. № 17 «Об утверждении Правил установления на местности границ водоохранных зон и границ прибрежных защитных полос водных объектов», постановлением Правительства Российской Федерации от 29 апреля 2016 г. № 377 «Об утверждении Правил определения местоположения береговой линии (границы водного объекта), случаев и периодичности ее определения и о внесении изменений в Правила установления на местности границ водоохранных зон и границ прибрежных защитных полос водных объектов», постановлением главы администрации (губернатора) Краснодарского края от 19 октября 2012 г. № 1250 «О министерстве природных ресурсов Краснодарского края», государственным контрактом от 2 июля 2019 г. № 56 п р и к а з ы в а ю:

1. Утвердить границы водоохранной зоны и прибрежной защитной полосы, местоположение береговой линии (границу водного объекта) реки Татарка на территории Белоглинского и Новопокровского районов Краснодарского края согласно приложению к настоящему приказу.

2. Определить, что ограничения хозяйственной и иной деятельности в границах водоохранной зоны и прибрежной защитной полосы установлены статьей 65 Водного кодекса Российской Федерации.


3. В случае корректировки границы водоохранной зоны и прибрежной защитной полосы, местоположения береговой линии (границы водного объекта) реки Татарка на территории Белоглинского и Новопокровского районов Краснодарского края, в том числе по результатам замечаний Федеральной службы государственной регистрации, кадастра и картографии к сведениям, содержащимся в настоящем приказе, отделу охраны водных объектов управления водных ресурсов (Миньков Е.А.) внести изменения в настоящий приказ в течение 15 рабочих дней со дня получения соответствующей информации.

4. Отделу экологического просвещения (Ананко Ю.О.) обеспечить размещение (опубликование) настоящего приказа на официальном сайте администрации Краснодарского края в информационно-телекоммуникационной сети «Интернет» и направление на «Официальный интернет-портал правовой информации» (www.pravo.gov.ru).

5. Контроль за выполнением настоящего приказа возложить на заместителя министра природных ресурсов Краснодарского края Столбова Г.Д.

6. Приказ вступает в силу на следующий день после его официального опубликования.

Министр

A handwritten signature in black ink, consisting of several overlapping loops and a long horizontal stroke extending to the right.

С.Н. Ерёмин

Приложение

УТВЕРЖДЕНЫ

приказом министерства природных
ресурсов Краснодарского края


от 19.11.2019 № 2204

ГРАНИЦЫ


**водоохранной зоны и прибрежной защитной полосы,
местоположения береговой линии (границы водного
объекта) реки Татарка на территории Белоглинского
и Новопокровского районов Краснодарского края**

1. Схемы границ водоохранной зоны и прибрежной защитной полосы, местоположения береговой линии (границы водного объекта) реки Татарка на территории Белоглинского и Новопокровского районов Краснодарского края:

1.1. Схема границ водоохранной зоны и местоположения береговой линии (границы водного объекта) реки Татарка на территории Белоглинского и Новопокровского районов Краснодарского края (далее – схема № 1):



1.2. Схема границ прибрежной защитной полосы и местоположения береговой линии (границы водного объекта) реки Татарка на территории Белоглинского и Новопокровского районов Краснодарского края (далее – схема № 2):



2. Границы водоохранной зоны и прибрежной защитной полосы, местоположения береговой линии (границы водного объекта) водного объекта – реки Татарка:

1) местоположение береговой линии (границы водного объекта) определено на схеме № 1 следующими поворотными точками:

| Контур | Часть | Поворотные точки местоположения береговой линии (границы водного объекта) | |
|--------|-------|--|---------------|
| | | начало участка | конец участка |
| 1 | - | 376 | 1 |

Протяженность береговой линии (границы водного объекта) составляет 19,41 км;

2) граница водоохранной зоны на схеме № 1 представлена контуром 1 и определена следующими поворотными точками:

| Контур | Часть | Поворотные точки водоохранной зоны | |
|--------|-------|---------------------------------------|---------------|
| | | начало участка | конец участка |
| 1 | - | 1 | 1204 |

Ширина водоохранной зоны составляет 100 метров.

Площадь водоохранной зоны составляет 195,16 га;

3) граница прибрежной защитной полосы на схеме № 2 представлена контуром 1 и определена следующими поворотными точками:

| Контур | Часть | Поворотные точки прибрежной защитной полосы | |
|--------|-------|--|---------------|
| | | начало участка | конец участка |
| 1 | - | 1 | 1231 |

Ширина прибрежной защитной полосы составляет 50 метров.

Площадь прибрежной защитной полосы составляет 97,32 га.

Начальник отдела охраны водных объектов
управления водных ресурсов

Е.А. Миньков