



АДМИНИСТРАЦИЯ КРАСНОДАРСКОГО КРАЯ

ПРИКАЗ

от 20.03.2020

г. Краснодар

№ 91-кн

**Об утверждении границ и режима использования территории
объекта культурного наследия федерального значения
«Курганная группа «Чекон-6» (4 насыпи)», эпоха бронзы – средневековье,
Краснодарский край, город–курорт Анапа, ст–ца Варениковская, 7,5 км
к западу от станицы**

В соответствии со статьями 3.1, 5.1, 9.1, 33 Федерального закона от 25 июня 2002 г. № 73-ФЗ «Об объектах культурного наследия (памятниках истории и культуры) народов Российской Федерации», статьей 3 Закона Краснодарского края от 23 июля 2015 г. № 3223-КЗ «Об объектах культурного наследия (памятниках истории и культуры) народов Российской Федерации, расположенных на территории Краснодарского края», приказом Министерства культуры Российской Федерации от 4 июня 2015 г. № 1745 «Об утверждении требований к составлению проектов границ территорий объектов культурного наследия», пунктом 2.3 Положения об управлении государственной охраны объектов культурного наследия администрации Краснодарского края, утвержденного постановлением главы администрации (губернатора) Краснодарского края от 8 декабря 2016 г. № 1000 «Об управлении государственной охраны объектов культурного наследия администрации Краснодарского края», п р и к а з ы в а ю:

1. Утвердить:

1) границы территории объекта культурного наследия федерального значения «Курганная группа «Чекон-6» (4 насыпи)», эпоха бронзы – средневековье, Краснодарский край, город–курорт Анапа, ст–ца Варениковская, 7,5 км к западу от станицы, согласно приложению 1 к настоящему приказу;

2) режим использования территории объекта культурного наследия федерального значения «Курганная группа «Чекон-6» (4 насыпи)», эпоха бронзы – средневековье, Краснодарский край, город–курорт Анапа, ст–ца Варениковская, 7,5 км к западу от станицы.

2. Отделу государственного учета объектов культурного наследия управления государственной охраны объектов культурного наследия администрации Краснодарского края (Гончаров А.В.) обеспечить:

1) опубликование настоящего приказа на официальном сайте администрации Краснодарского края в информационно-телекоммуникационной

сети «Интернет» (<http://admkrai.krasnodar.ru>) и направление на «Официальный интернет-портал правовой информации» (www.pravo.gov.ru);

2) направление в семидневный срок со дня принятия настоящего приказа его копии в Управление Министерства юстиции Российской Федерации по Краснодарскому краю;


3) направление в срок не более чем пять рабочих дней со дня принятия настоящего приказа его копии в Управление Федеральной службы государственной регистрации, кадастра и картографии по Краснодарскому краю;

4) направление в семидневный срок со дня принятия настоящего приказа его копии в администрацию муниципального образования город-курорт Анапа.

3. Контроль за выполнением настоящего приказа возложить на заместителя начальника управления государственной охраны объектов культурного наследия администрации Краснодарского края, начальника отдела памятников археологии Давыденко Г.Г.

4. Приказ вступает в силу на следующий день после его официального опубликования.

Начальник управления
государственной охраны
объектов культурного наследия
администрации Краснодарского края



Р.В. Семихатский

Приложение 1

УТВЕРЖДЕНЫ

приказом администрации

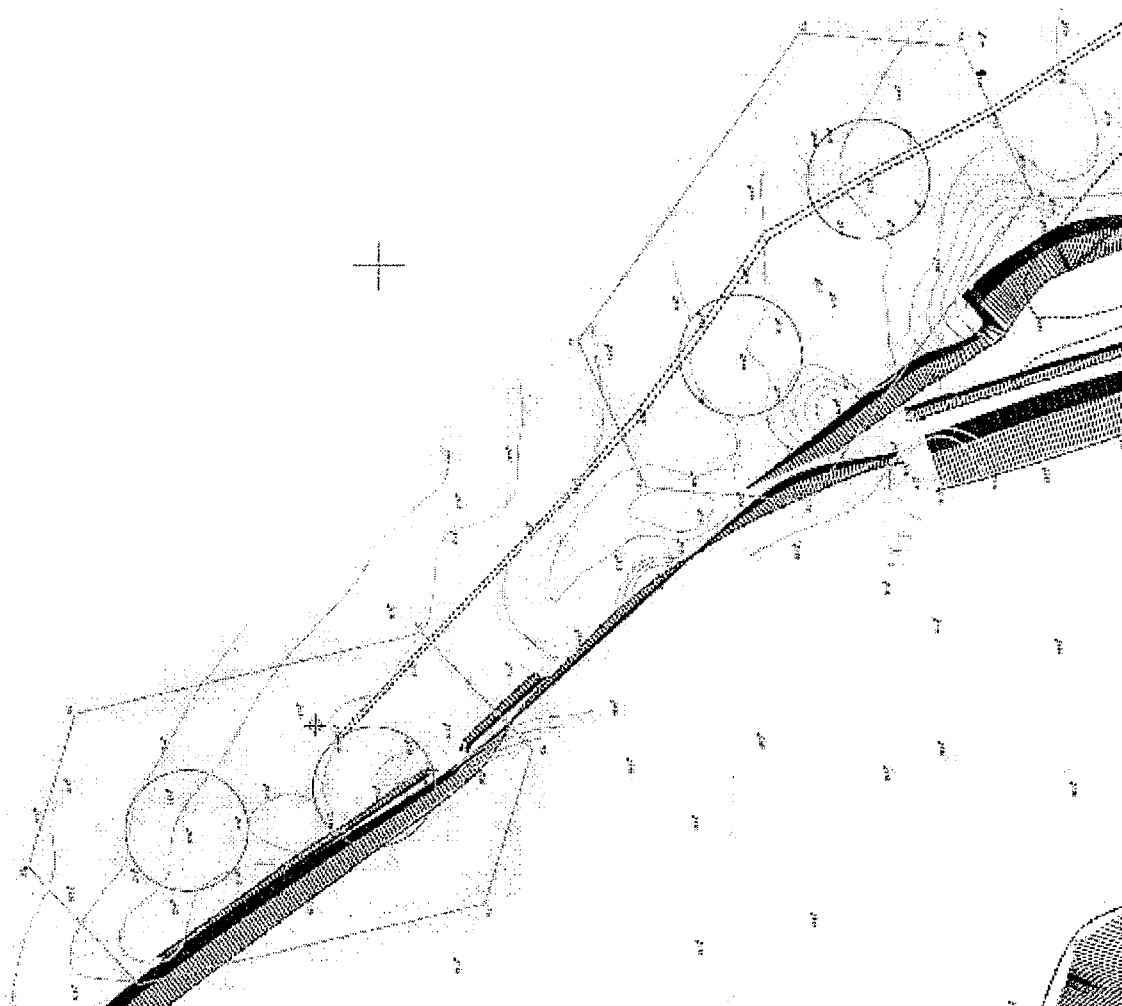
Краснодарского края

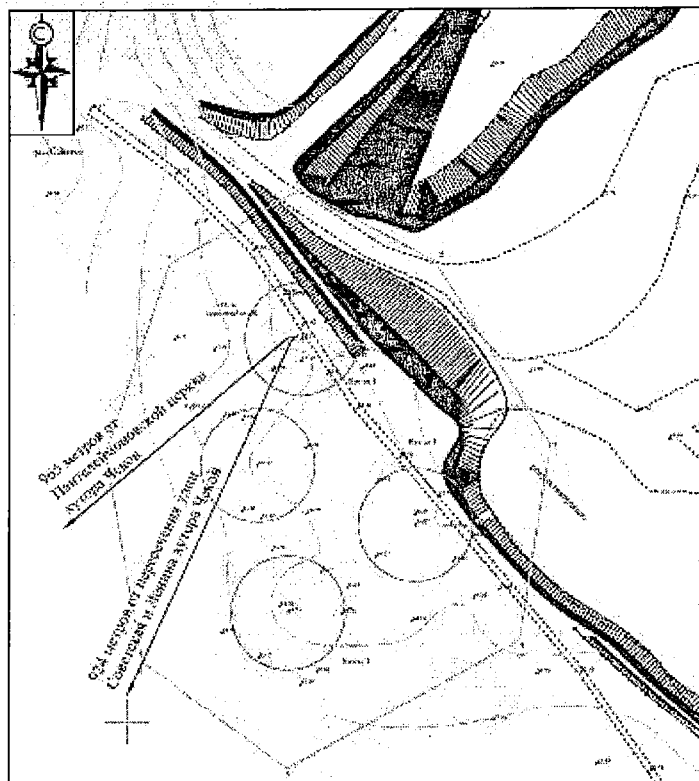
от 10.03.2008 № 91-КП

ГРАНИЦЫ

**территории объекта культурного наследия федерального значения
«Курганная группа «Чекон-6» (4 насыпи)», эпоха бронзы – средневековье,
Краснодарский край, город-курорт Анапа, ст-ца Варениковская, 7,5 км
к западу от станицы**

Карта (схема) границ территории объекта культурного наследия





4

– точка фиксации координат границ
объекта археологического наследия
и ее номер



– курган с территорией ОАИ

Границы территории объекта культурного наследия зафиксированы девятнадцатью характерными (поворотными) точками.

Перечень координат характерных (поворотных) точек территории объекта культурного наследия

Номер поворотной точки границы территории объекта археологического наследия	Координаты характерных точек во Всемирной геодезической системе координат (WGS-84)		Координаты характерных точек в местной системе (МСК-23)	
	Северной широты	Восточной долготы	Y	X
1	45°06'54,18"	37°31'07,83"	486870.7484	1263448.0761
2	45°06'53,98"	37°31'08,62"	486863.9843	1263459.2133
3	45°06'54,37"	37°31'08,63"	486799.3779	1263499.6840
4	45°06'53,91"	37°31'07,85"	486756.5267	1263449.6771
5	45°06'52,73"	37°31'07,13"	486768.1435	1263416.3050
6	45°06'51,19"	37°31'08,11"	486822.1792	1263407.9288
7	45°06'52,42"	37°31'08,76"	486864.2061	1263422.1494
1	45°06'54,18"	37°31'07,83"	486870.7484	1263448.0761

8	45°06'53,48"	37°31'07,63"	486689.1568	1263580.2390
9	45°06'52,28"	37°31'08,63"	486650.1891	1263639.9329
10	45°06'51,73"	37°31'07,77"	486626.0600	1263639.6864
11	45°06'53,46"	37°31'08,14"	486617.3324	1263620.2050
12	45°06'52,98"	37°31'07,12"	486660.5447	1263558.0007
13	45°06'51,01"	37°31'08,78"	486683.3616	1263563.6142
8	45°06'53,48"	37°31'07,63"	486689.1568	1263580.2390
14	45°06'51,46"	37°31'08,94"	486569.6386	1263729.2423
15	45°06'53,28"	37°31'07,95"	486563.0684	1263742.9447
16	45°06'53,64"	37°02'08,78"	486499.0271	1263763.7181
17	45°06'54,37"	37°31'07,69"	486484.1000	1263748.9219
18	45°06'52,45"	37°31'08,65"	486487.5755	1263724.6999
19	45°06'53,45"	37°31'08,23"	486555.5808	1263705.7912
14	45°06'51,46"	37°31'08,94"	486569.6386	1263729.2423

Заместитель начальника управления
государственной охраны
объектов культурного наследия
администрации Краснодарского края,
начальник отдела памятников археологии



Г.Г. Давыденко

УТВЕРЖДЕН

приказом администрации

Краснодарского края

от 20.03.2020 № 91-кн

РЕЖИМ

использования территории объекта культурного наследия федерального значения «Курганная группа «Чекон-6» (4 насыпи)», эпоха бронзы – средневековье, Краснодарский край, город-курорт Анапа, ст-ца Варениковская, 7,5 км к западу от станицы

На территории объекта археологического наследия запрещается строительство объектов капитального строительства и увеличение объемно-пространственных характеристик существующих на территории памятника объектов капитального строительства, проведение земляных, строительных, мелиоративных и иных работ, за исключением работ по сохранению объекта культурного наследия или его отдельных элементов, сохранению историко-градостроительной или природной среды объекта культурного наследия.

На территории объекта археологического наследия разрешается ведение хозяйственной деятельности, не противоречащей требованиям обеспечения сохранности объекта культурного наследия и позволяющей обеспечить функционирование объекта культурного наследия в современных условиях.

Особый режим использования земельного участка, в границах которого располагается объект археологического наследия, предусматривает возможность проведения археологических полевых работ в порядке, установленном Федеральным законом от 25 июня 2002 г. № 73-ФЗ «Об объектах культурного наследия (памятниках истории и культуры) народов Российской Федерации», земляных, строительных, мелиоративных, хозяйственных работ, работ по использованию лесов и иных работ при условии обеспечения сохранности объекта археологического наследия, а также обеспечения доступа граждан к указанному объекту.

Заместитель начальника управления
государственной охраны
объектов культурного наследия
администрации Краснодарского края,
начальник отдела памятников археологии



Г.Г. Давыденко