



АДМИНИСТРАЦИЯ КРАСНОДАРСКОГО КРАЯ
ПРИКАЗ

от 30.01.2025

г. Краснодар

№ 57-КН

**Об утверждении границ и режима использования территории
объекта культурного наследия федерального значения
«Курганная группа «Высокая 6» (3 насыпи)», третье тысячелетие
до н.э. – XIV в. н.э., Краснодарский край, Курганинский район,
пос. Высокий, 4,075 км к северо-западу от юго-западного угла поселка**

В соответствии со статьями 3.1, 5.1, 9.1, 33 Федерального закона от 25 июня 2002 г. № 73-ФЗ «Об объектах культурного наследия (памятниках истории и культуры) народов Российской Федерации», статьей 3 Закона Краснодарского края от 23 июля 2015 г. № 3223-КЗ «Об объектах культурного наследия (памятниках истории и культуры) народов Российской Федерации, расположенных на территории Краснодарского края», приказом Министерства культуры Российской Федерации от 4 июня 2015 г. № 1745 «Об утверждении требований к составлению проектов границ территорий объектов культурного наследия», пунктом 2.3 Положения об управлении государственной охраны объектов культурного наследия администрации Краснодарского края, утвержденного постановлением главы администрации (губернатора) Краснодарского края от 8 декабря 2016 г. № 1000 «Об управлении государственной охраны объектов культурного наследия администрации Краснодарского края», п р и к а з ы в а ю:

1. Утвердить:

1) границы территории объекта культурного наследия федерального значения «Курганная группа «Высокая 6» (3 насыпи)», третье тысячелетие до н.э. – XIV в. н.э., Краснодарский край, Курганинский район, пос. Высокий, 4,075 км к северо-западу от юго-западного угла поселка, согласно приложению 1 к настоящему приказу;

2) режим использования территории объекта культурного наследия федерального значения «Курганная группа «Высокая 6» (3 насыпи)», третье тысячелетие до н.э. – XIV в. н.э., Краснодарский край, Курганинский район,

пос. Высокий, 4,075 км к северо-западу от юго-западного угла поселка, согласно приложению 2 к настоящему приказу.

2. Отделу государственного учета объектов культурного наследия управления государственной охраны объектов культурного наследия администрации Краснодарского края (Гончаров А.В.) обеспечить:

1) размещение (опубликование) настоящего приказа на сайте в информационно-телекоммуникационной сети «Интернет» admkrain.krasnodar.ru и на «Официальном интернет-портале правовой информации» (www.pravo.gov.ru);

2) направление в семидневный срок со дня принятия настоящего приказа его копии в Управление Министерства юстиции Российской Федерации по Краснодарскому краю;

3) направление в срок не более чем пять рабочих дней со дня принятия настоящего приказа его копии в филиал ППК «Роскадастр» по Краснодарскому краю;

4) направление в семидневный срок со дня принятия настоящего приказа его копии в администрацию муниципального образования Курганинский район.

3. Контроль за выполнением настоящего приказа оставляю за собой.

4. Приказ вступает в силу на следующий день после его официального опубликования.

Начальник управления
государственной охраны
объектов культурного наследия
администрации Краснодарского края

Г.Г. Давыденко

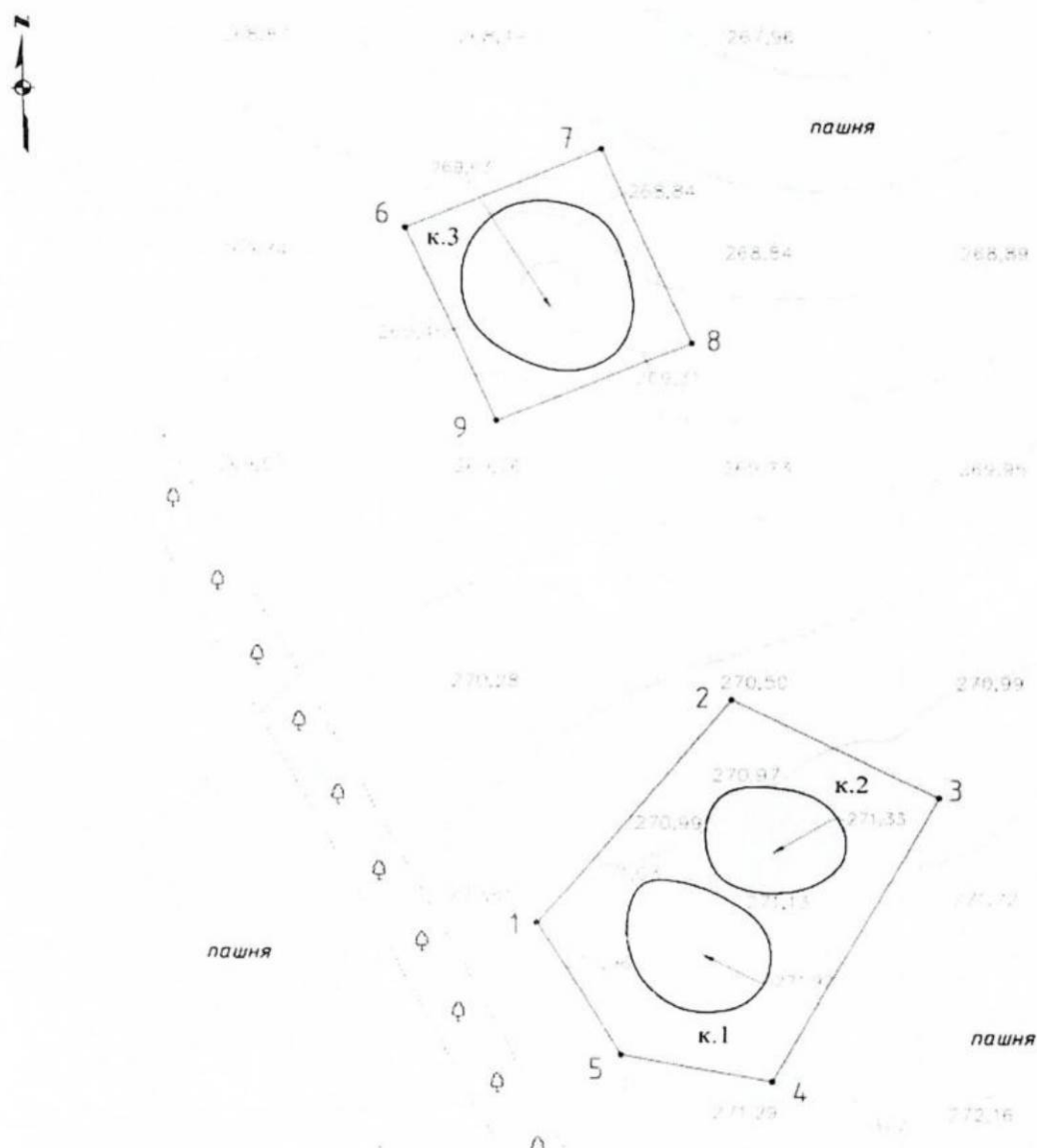
Приложение 1

УТВЕРЖДЕНЫ
приказом администрации
Краснодарского края
от 30.07.2025 № 57-кн



ГРАНИЦЫ

территории объекта культурного наследия федерального значения
«Курганная группа «Высокая 6» (3 насыпи)», третье тысячелетие
до н.э. – XIV в. н.э., Краснодарский край, Курганинский район,
пос. Высокий, 4,075 км к северо-западу от юго-западного угла поселка

Карта (схема) границ территории объекта культурного наследия



Условные обозначения:

-  1 • - граница территории объекта культурного наследия
 - номер характерной точки границы территории объекта культурного наследия
 - курганный насыпь

Перечень координат характерных (поворотных) точек границ территории объекта культурного наследия

Обозначение характерной (поворотной) точки границы территории ОАН	Координаты (WGS-84)		Координаты (МСК-23)	
	Северной широты	Восточной долготы	X	Y
Участок 1				
1	44°48'33.564"	40°51'41.676"	452796.12	2290474.42
2	44°48'36.896"	40°51'45.482"	452898.86	2290558.21
3	44°48'35.367"	40°51'49.465"	452851.50	2290645.67
4	44°48'31.145"	40°51'46.214"	452721.29	2290574.04
5	44°48'31.579"	40°51'43.295"	452734.77	2290509.89
1	44°48'33.564"	40°51'41.676"	452796.12	2290474.42
Участок 2				
6	44°48'44.102"	40°51'39.308"	453121.52	2290422.88
7	44°48'45.216"	40°51'43.115"	453155.76	2290506.61
8	44°48'42.281"	40°51'44.809"	453065.11	2290543.68
9	44°48'41.168"	40°51'41.002"	453030.87	2290459.96
6	44°48'44.102"	40°51'39.308"	453121.52	2290422.88

Начальник управления
государственной охраны
объектов культурного наследия
администрации Краснодарского края



Г.Г. Давыденко

Приложение 2

УТВЕРЖДЕН

приказом администрации
Краснодарского края

от 30.07.2025 № 57-КН

РЕЖИМ

**использования территории объекта культурного наследия федерального значения «Курганная группа «Высокая 6» (3 насыпи)»,
третье тысячелетие до н.э. – XIV в. н.э., Краснодарский край,
Курганинский район, пос. Высокий, 4,075 км
к северо-западу от юго-западного угла поселка**

На территории объекта культурного наследия запрещается строительство объектов капитального строительства и увеличение объемно-пространственных характеристик существующих на территории объекта культурного наследия объектов капитального строительства, проведение земляных, строительных, мелиоративных и иных работ, за исключением работ по сохранению объекта культурного наследия или его отдельных элементов, сохранению историко-градостроительной или природной среды объекта культурного наследия.

На территории объекта культурного наследия разрешается ведение хозяйственной деятельности, не противоречащей требованиям обеспечения сохранности объекта культурного наследия и позволяющей обеспечить функционирование объекта культурного наследия в современных условиях.

Особый режим использования земельного участка, в границах которого располагается объект культурного наследия, предусматривает возможность проведения археологических полевых работ в порядке, установленном Федеральным законом от 25 июня 2002 г. № 73-ФЗ «Об объектах культурного наследия (памятниках истории и культуры) народов Российской Федерации», земляных, строительных, мелиоративных, хозяйственных работ, работ по использованию лесов и иных работ при условии обеспечения сохранности объекта культурного наследия, а также обеспечения доступа граждан к указанному объекту.

Границы территории объекта культурного наследия могут быть откорректированы по результатам археологических полевых работ.

Начальник управления
государственной охраны
объектов культурного наследия
администрации Краснодарского края

Г.Г. Давыденко