



АДМИНИСТРАЦИЯ КРАСНОДАРСКОГО КРАЯ

ПРИКАЗ

от 30.07.2025

г. Краснодар

№ 60-КК

**Об утверждении границ и режима использования территории
объекта культурного наследия федерального значения
«Курганная группа «Дружба 2» (2 насыпи)», третье тысячелетие до н.э. –
XIV в. н.э., Краснодарский край, Курганинский район,
комплекс хозяйства «Дружба», 1 км к северо-западу от северо-западного
угла комплекса, правый берег р. Синюхи**

В соответствии со статьями 3.1, 5.1, 9.1, 33 Федерального закона от 25 июня 2002 г. № 73-ФЗ «Об объектах культурного наследия (памятниках истории и культуры) народов Российской Федерации», статьей 3 Закона Краснодарского края от 23 июля 2015 г. № 3223-КЗ «Об объектах культурного наследия (памятниках истории и культуры) народов Российской Федерации, расположенных на территории Краснодарского края», приказом Министерства культуры Российской Федерации от 4 июня 2015 г. № 1745 «Об утверждении требований к составлению проектов границ территорий объектов культурного наследия», пунктом 2.3 Положения об управлении государственной охраны объектов культурного наследия администрации Краснодарского края, утвержденного постановлением главы администрации (губернатора) Краснодарского края от 8 декабря 2016 г. № 1000 «Об управлении государственной охраны объектов культурного наследия администрации Краснодарского края», п р и к а з ы в а ю:

1. Утвердить:

1) границы территории объекта культурного наследия федерального значения «Курганная группа «Дружба 2» (2 насыпи)», третье тысячелетие до н.э. – XIV в. н.э., Краснодарский край, Курганинский район, комплекс хозяйства «Дружба», 1 км к северо-западу от северо-западного угла комплекса, правый берег р. Синюхи, согласно приложению 1 к настоящему приказу;

2) режим использования территории объекта культурного наследия федерального значения «Курганная группа «Дружба 2» (2 насыпи)», третье

тысячелетие до н.э. – XIV в. н.э., Краснодарский край, Курганинский район, комплекс хозяйства «Дружба», 1 км к северо–западу от северо–западного угла комплекса, правый берег р. Синюхи, согласно приложению 2 к настоящему приказу.

2. Отделу государственного учета объектов культурного наследия управления государственной охраны объектов культурного наследия администрации Краснодарского края (Гончаров А.В.) обеспечить:

1) размещение (опубликование) настоящего приказа на сайте в информационно-телекоммуникационной сети «Интернет» admkrasnodar.ru и на «Официальном интернет-портале правовой информации» (www.pravo.gov.ru);

2) направление в семидневный срок со дня принятия настоящего приказа его копии в Управление Министерства юстиции Российской Федерации по Краснодарскому краю;

3) направление в срок не более чем пять рабочих дней со дня принятия настоящего приказа его копии в филиал ППК «Роскадастр» по Краснодарскому краю;

4) направление в семидневный срок со дня принятия настоящего приказа его копии в администрацию муниципального образования Курганинский район.

3. Контроль за выполнением настоящего приказа оставляю за собой.

4. Приказ вступает в силу на следующий день после его официального опубликования.

Начальник управления
государственной охраны
объектов культурного наследия
администрации Краснодарского края

Г.Г. Давыденко

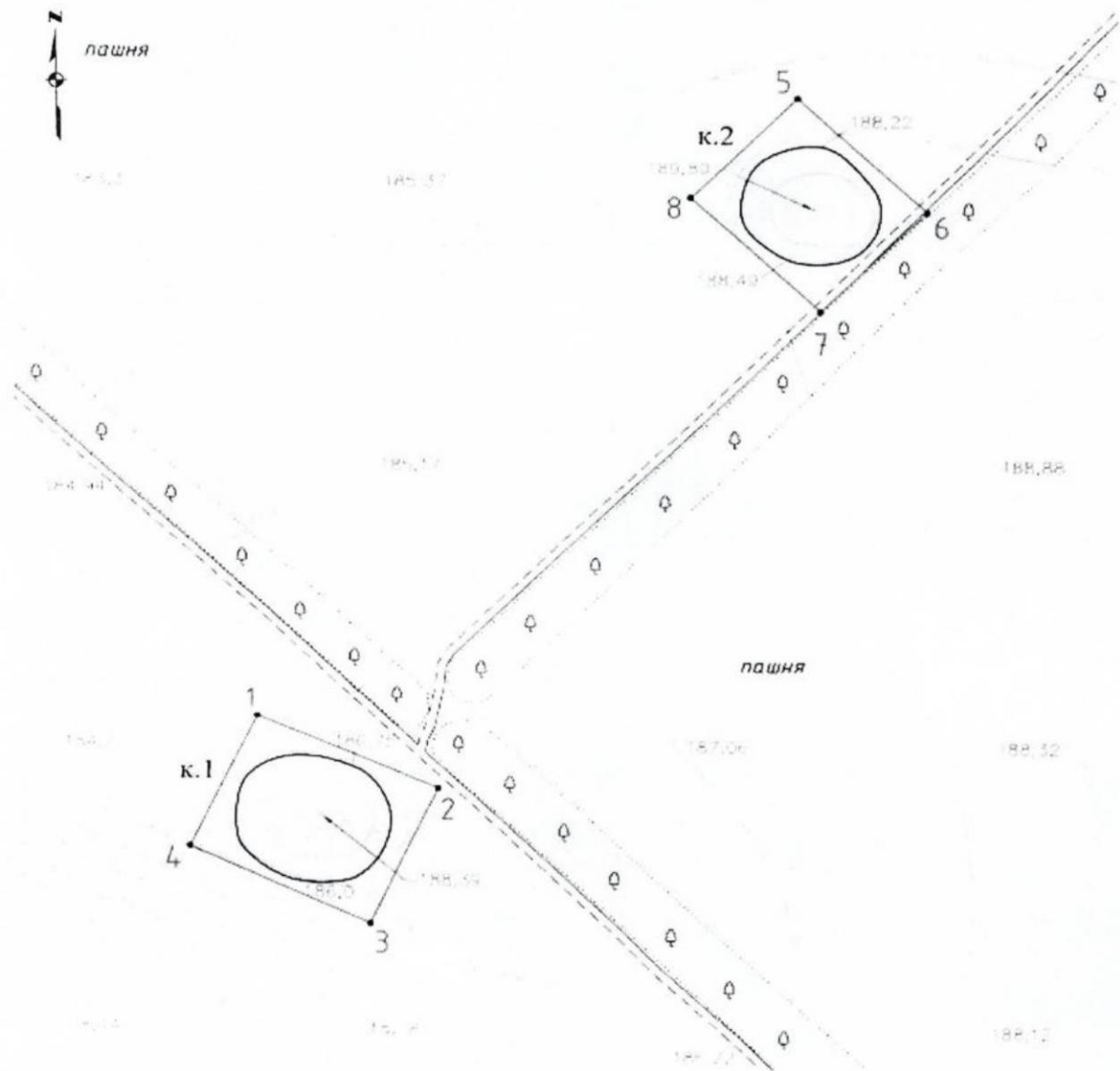
Приложение 1

УТВЕРЖДЕНЫ
приказом администрации
Краснодарского края
от 30.07.2025 № 60-КН



ГРАНИЦЫ

**территории объекта культурного наследия федерального значения
«Курганная группа «Дружба 2» (2 насыпи)», третье тысячелетие до н.э. –
XIV в. н.э., Краснодарский край, Курганинский район,
комплекс хозяйства «Дружба», 1 км к северо-западу от северо-западного
угла комплекса, правый берег р. Синюхи**

Карта (схема) границ территории объекта культурного наследия



Условные обозначения:

-  - граница территории объекта культурного наследия
 1 • - номер характерной точки границы территории объекта культурного наследия
 - курганная насыпь

Перечень координат характерных (поворотных) точек границ территории объекта культурного наследия

Обозначение характерной (поворотной) точки границы территории ОАН	Координаты (WGS-84)		Координаты (МСК-23)	
	Северной широты	Восточной долготы	X	Y
Участок 1				
1	44°56'35.522"	40°41'35.439"	467708.82	2277205.41
2	44°56'34.212"	40°41'39.407"	467668.05	2277292.27
3	44°56'31.943"	40°41'37.921"	467598.12	2277259.44
4	44°56'33.253"	40°41'33.953"	467638.89	2277172.58
1	44°56'35.522"	40°41'35.439"	467708.82	2277205.41
Участок 2				
5	44°56'46.018"	40°41'47.442"	468031.89	2277469.72
6	44°56'44.001"	40°41'50.276"	467969.41	2277531.61
7	44°56'42.320"	40°41'47.903"	467917.69	2277479.41
8	44°56'44.337"	40°41'45.069"	467980.17	2277417.51
5	44°56'46.018"	40°41'47.442"	468031.89	2277469.72

Начальник управления
государственной охраны
объектов культурного наследия
администрации Краснодарского края



Г.Г. Давыденко

Приложение 2

УТВЕРЖДЕН

приказом администрации
Краснодарского края

от 30.01.2025 № 60-КН

РЕЖИМ

использования территории объекта культурного наследия федерального значения «Курганная группа «Дружба 2» (2 насыпи)», третье тысячелетие до н.э. – XIV в. н.э., Краснодарский край, Курганинский район, комплекс хозяйства «Дружба», 1 км к северо-западу от северо-западного угла комплекса, правый берег р. Синюхи

На территории объекта культурного наследия запрещается строительство объектов капитального строительства и увеличение объемно-пространственных характеристик существующих на территории объекта культурного наследия объектов капитального строительства, проведение земляных, строительных, мелиоративных и иных работ, за исключением работ по сохранению объекта культурного наследия или его отдельных элементов, сохранению историко-градостроительной или природной среды объекта культурного наследия.

На территории объекта культурного наследия разрешается ведение хозяйственной деятельности, не противоречащей требованиям обеспечения сохранности объекта культурного наследия и позволяющей обеспечить функционирование объекта культурного наследия в современных условиях.

Особый режим использования земельного участка, в границах которого располагается объект культурного наследия, предусматривает возможность проведения археологических полевых работ в порядке, установленном Федеральным законом от 25 июня 2002 г. № 73-ФЗ «Об объектах культурного наследия (памятниках истории и культуры) народов Российской Федерации», земляных, строительных, мелиоративных, хозяйственных работ, работ по использованию лесов и иных работ при условии обеспечения сохранности объекта культурного наследия, а также обеспечения доступа граждан к указанному объекту.

Границы территории объекта культурного наследия могут быть откорректированы по результатам археологических полевых работ.

Начальник управления
государственной охраны
объектов культурного наследия
администрации Краснодарского края

Г.Г. Давыденко